lebensministerium.at

Hydrographisches Jahrbuch von Österreich

114. Band

Hydrographischer Dienst in Österreich

2006

Hydrographischer Dienst in Österreich

Hydrographisches Jahrbuch

von

Österreich

2006

114. Band

lebensministerium.at

Herausgegeben von der
Abteilung VII 3 - Wasserhaushalt im Bundesministerium für Land- und Forstwirtschaft, Umwelt und Wasserwirtschaft

Wien 2009

Medieninhaber (Verleger) und Verlagsort: Bundesministerium für Land- und Forstwirtschaft,
Umwelt und Wasserwirtschaft
Abteilung VII/3 - Wasserhaushalt, A-1030 WIEN, Marxergasse 2
Tel: ++43 1 71100 6942 Fax: ++43 1 71100 6851
E-mail: wasserhaushalt@bmlfuw.gv.at

Kartographische Grundlagen der Übersichtskarten: BMLFUW (ed.) 2007. Hydrologischer Atlas Österreichs. Wien: Bundesministerium für Land- und Forstwirtschaft, Umwelt und Wasserwirtschaft.
ISBN 3-85437-250-7.

Foto Titelblatt: Hydrographischer Dienst Tirol; Larainsonntagspleisquelle in Galtür

Druck: Gugler GmbH, Melk
Alle Rechte vorbehalten

Gedruckt auf umweltschonend hergestelltem Papier mit Pflanzenöl - Druckfarben

Vorwort

Der Hydrographische Dienst Österreichs betreibt ein Messnetz zur mengenmäßigen Bestimmung der Komponenten des Wasserkreislaufes. In Zusammenarbeit mit den Hydrographischen Landesdiensten organisiert die Abteilung VII/3 – Wasserhaushalt im Bundesministerium für Land- und Forstwirtschaft, Umwelt und Wasserwirtschaft (BMLFUW) den Datentransfer, die Datenprüfung und die Aktualisierung einer österreichweiten Hydrographischen Datenbank. Diese Daten sind die Grundlage für die Erstellung des Hydrographischen Jahrbuches von Österreich. Der Hydrographische Dienst Österreichs erfüllt durch die Bereitstellung hydrologischer Grundlagen die gesetzliche Verpflichtung, die Ergebnisse der Erhebung des Wasserkreislaufes zu veröffentlichen und damit eine Aufgabe von allgemeinem, öffentlichen Interesse.

Das vorliegende Hydrographische Jahrbuch von Österreich 2006 ist der 114. Band mit Informationen zum quantitativen Wasserhaushalt in Österreich und die Bilanz der Arbeit des Hydrographischen Dienstes in Österreich. Dieser Band enthält erstmals auch Auswertungen von Messstellen in der ungesättigten Zone des Bodens. Die Erfassung der Grundwasserneubildung unter ungestörten Bedingungen ist das primäre Ziel dieses ab 1997 begonnenen Messprogramms. Der gesamte Inhalt des Jahrbuches ist in Form elektronischer Dokumente (pdf) auf einer CD dem Jahrbuch beigelegt.

Hydrographische Daten der Messstellen in Österreich werden auch im Internet veröffentlicht. Die Abteilung VII/3 – Wasserhaushalt stellt unter der Internetadresse http://gis.lebensministerium.at/ehyd eine Auswahl charakteristischer Zeitreihen - für alle im Jahrbuch enthaltenen Messstellen - digital zum Download zur Verfügung.

Obwohl die im Jahrbuch veröffentlichten Daten einer umfangreichen Qualitätsprüfung unterzogen werden, sind Korrekturen an bereits veröffentlichten Datensätzen manchmal notwendig. In diesen Fällen sind Änderungen gegenüber Angaben in früher erschienenen Hydrographischen Jahrbüchern möglich.

Allen Mitarbeiterinnen und Mitarbeitern des Hydrographischen Dienstes in Österreich, die durch ihr Können und ihren Einsatz zur vorliegenden Veröffentlichung beigetragen haben, sei an dieser Stelle gedankt. Ein herzliches Dankeschön auch an die Beobachter hydrographischer Messeinrichtungen, die mit ihrem Interesse an hydrologischen Vorgängen und ihrer Arbeit bei jedem Wetter einen wertvollen Beitrag für den Betrieb des Messnetzes leisten.

Wien, im März 2009 Abteilung VII/3 – Wasserhaushalt

Inhaltsübersicht

	Seite
Hydrographische Charakteristik des Jahres 2006	VI
Graphische Darstellungen von Daten ausgewählter Messstellen	XX
Anzahl der gewässerkundlichen Einrichtungen mit veröffentlichten Daten	XXXV
Anzahl der veröffentlichten Auswertungen	XXXVI
Erläuterungen zu den Tabellen in den Abschnitten A, B und C	XXXVII
Übersetzung der Bezeichnungen in den Tabellen (englisch, französisch, russisch)	XLII
Auszug aus dem Verzeichnis der Veröffentlichungen des Hydrographischen Dienstes	LIII
A. Niederschlag, Lufttemperatur und Verdunstung	
Hinweise zu Datenbestand und Auswertungen	NLV I
Hydrographisches Verzeichnis der Niederschlags- und Lufttemperaturmessstellen mit Evidenzdaten einschließlich Verdunstungsmessstellen	NL 1
Monats- und Jahressummen der Niederschläge mit Normalzahlen und Tagesmaxima	NL 15
Häufigkeiten der Niederschläge	NL 50
Häufigkeiten der Niederschlags- und Trockenperioden	NL 62
Schneeverhältnisse im Winter 2005/2006	NL 74
Häufigkeiten der Schneehöhen im Winter 2005/2006	NL 84
Wasserwerte und Dichten der Schneedecke im Winter 2005/2006	NL 95
Monats- und Jahressummen der Niederschläge aus Messungen mit Totalisatoren	NL 100
Starkniederschläge	NL 103
Monats- und Jahresmittel der Lufttemperaturen mit Normalzahlen und Extremwerten	NL 117
Häufigkeiten der Lufttemperaturen	NL 128
Monatssummen der potentiellen Verdunstung	NL 136
Alphabetisches Verzeichnis der Niederschlags- und Lufttemperaturmessstellen einschließlich Verdunstungsmessstellen	NL 137
Numerisches Verzeichnis der Niederschlags- und Lufttemperaturmessstellen	NL 141
Übersichtskarten mit den hydrographischen Beobachtungsstellen	Karte NLV
B. Oberflächenwasser	
Hinweise zu Datenbestand und Auswertungen	OG I
Hydrographisches Verzeichnis der Pegel und Wassertemperaturmessstellen mit Evidenzdaten	OG 1
Monats- und Jahresmittel der Wasserstände mit Extremwerten	OG 10
Tägliche Wasserstände in cm über dem Pegelnullpunkt	OG 45
Abflüsse	OG 67
Monats- und Jahresmittel der Wassertemperaturen mit Extremwerten	OG 341
Durch Zuleitungen, Ableitungen und Speicherungen in Österreich beeinflusste Messstellen	OG 352
Fußnotenverzeichnis	OG 358
Alphabetisches Verzeichnis der Pegel und Wassertemperaturmessstellen mit Gewässern	OG 364
Alphabetisches Verzeichnis der Gewässer mit Pegeln bzw. Wassertemperaturmessstellen	OG 369
Numerisches Verzeichnis der Pegel und Wassertemperaturmessstellen mit Gewässer	OG 373
Übersichtskarten mit den hydrographischen Beobachtungsstellen	Karte OG
C. Unterirdisches Wasser einschließlich Quellen	
Hinweise zu Datenbestand und Auswertungen	UWQ I
Hinweise und Auswertungen zum Messnetz der ungesättigten Zone	UZ 1
Hydrographisches Verzeichnis der Quellmessstellen mit Evidenzdaten	Q 1
Hauptwerte der Quellschüttung, Wassertemperatur, Leitfähigkeit und Trübung	Q 3
Numerisches Verzeichnis der Quellmessstellen mit Koordinaten	Q 76
Hydrographisches Verzeichnis der Porengrundwassergebiete	GW I
Monats- und Jahresmittel der Grundwasserstände mit Extremwerten (Hauptwerte) - Grundwasserstände in m ü.A. -	GW 1
Mittlere Monats- und Jahresmittel der Grundwasserstände mit Extremwerten für Jahresreihen charakteristischer Messstellen - Grundwasserstände in m ü.A.	GW 134
Monats- und Jahresmittel der Grundwassertemperaturen mit Extremwerten (Hauptwerte)	GW 164
Alphabetisches Verzeichnis der Grundwassermessstellen	GW 178
Übersichtskarten mit den hydrographischen Beobachtungsstellen	Karte UWQ

Hydrographische Charakteristik des Jahres 2006

Kurzfassung

Die Jahresniederschlagshöhen lagen in den westlichen Flussgebieten bis zur Salzach und in den südlichen Flussgebieten von der Drau über die Mur bis zum Rabnitz- und Raabgebiet unter den Normalzahlen 1961 - 1990. Die geringsten Jahresniederschläge wurden im Draugebiet mit 80% der Normalwerte verzeichnet. Die höchsten Jahresniederschlagssummen ergaben sich im Marchgebiet mit 118% der Normalwerte. Für das gesamte Bundesgebiet betrug die Jahresniederschlagshöhe 102% des Mittelwertes der Vergleichsreihe 1961 - 1990.

Im Jahresverlauf waren vor allem die Monate Dezember und Juli als besonders niederschlagsarm einzustufen mit Niederschlägen die im Mittel nur ca. 51% bzw. 55% der Normalwerte erreichten. Die größten positiven Abweichungen der Niederschläge von den Normalwerten wurden im Mittel für den Großteil des Bundesgebietes im August (164%) ermittelt.

Die Massenbilanz der österreichischen Gletscher war im hydrologischen Jahr 2005/2006 allgemein negativ.

Die Abflussverhältnisse des Jahres 2006 sind, bezogen auf das gesamte Bundesgebiet, als durchschnittlich zu charakterisieren, regional und auch innerjährlich zeigte sich jedoch ein differenziertes Bild. Vor allem südlich des Alpenhauptkamms an Gail, Drau, Gurk, Mur und Raab, aber auch inneralpin am Tiroler Inn und am Rhein lagen die mittleren Jahresabflüsse unter dem Mittelwert der 10-jährigen Vergleichsreihe 1991-2000. Für den Norden Österreichs von der Salzach ostwärts waren dagegen an Salzach, Traun, am Unterlauf der Enns sowie besonders an der Ybbs, im Waldviertel und an der March überdurchschnittliche Werte zu verzeichnen.

Als Ursachen sind die außergewöhnlichen Schneeniederschläge des Winters 2005/2006 in den Nordalpen von Salzburg ostwärts und im Waldviertel zu nennen. Weiters trugen die Hochwasserereignisse im März/April sowie im August zu den großen Jahresabflussmengen in den genannten Gebieten bei.

Das Hochwassergeschehen in Österreich war im Jahr 2006 durch Ereignisse mit seltenen Eintrittswahrscheinlichkeiten sowie von Mai bis Juli durch eine Vielzahl markanter kleinräumiger Ereignisse gekennzeichnet. Ende März/Anfang April führten Schneeschmelze und Regenniederschläge vor allem in Niederösterreich zu einer Hochwassersituation, deren Höhepunkt ein 100-jährliches Ereignis an Thaya und March bildete. Am 30. Juni war die österreichische Thaya erneut von einem Hochwasser der gleichen Größenordnung betroffen. Im Juli verursachten Unwetter lokal Abflussereignisse mit zum Teil seltenen Eintrittswahrscheinlichkeiten, z.B. in Tirol oder in der Steiermark.

Vom 6. bis 8. August kam es auf Grund intensiver Niederschläge im gesamten nördlichen Teil Österreichs einschließlich der Obersteiermark zu Hochwasserabflüssen mit Jährlichkeiten von 10 bis 30 Jahren. Ein außergewöhnliches, lokales Starkregenereignis wurde am 6. August in Alberschwende (Vorarlberg) mit 160 l/m² Niederschlag innerhalb von 5 Stunden beobachtet. Am Pegel Schwarzach/Schwarzach hatte die resultierende Hochwasserwelle eine Jährlichkeit von 70 bis 80 Jahren.

Am Bodensee wurden seit November 2005 bis Mitte Februar 2006 die langjährigen saisonalen Niedrigwasserstände unterschritten und im Februar 2006 ein neues absolutes Minimum des Wasserstands der Beobachtungsreihe seit 1864 erreicht. Der Wasserstand des Neusiedlersees dagegen bewegte sich das ganze Jahr über im Bereich des langjährigen Mittels.

Vielerorts wurden die Normalwerte der Wasserführung im Juli deutlich unterschritten und die langjährigen saisonalen Minima teilweise erreicht oder unterschritten, z.B. am Bodensee, am Wörthersee und Weißensee oder an der Donau.

Von Vorarlberg bis Oberösterreich sowie in Kärnten lagen die Grundwasserstände zu Beginn des Jahres 2006 verbreitet unter dem Mittelwert. Ende März kam es überall infolge der Schneeschmelze zu einem deutlichen Anstieg des Grundwassers, der in Tirol für mittlere ansonsten überdurchschnittliche Verhältnisse sorgte. Doch setzte unmittelbar darauf wieder ein Absinken ein und im Juli lagen die Messwerte bereits wieder im Bereich des Mittelwertes und in den meisten Gebieten das restliche Jahr darunter.

Lagen die Grundwasserspiegel in Niederösterreich zu Beginn des Jahres auf recht unterschiedlichen Niveaus, so wurde in den westlichen und nördlichen Gebieten durch die Schneeschmelze und Hochwasserereignisse Ende März allgemein ein sehr hohes Niveau erreicht auf dem die Grundwasserstände bis Juli verblieben. Der folgende Absinkprozess wurde Mitte August von einem zwischenzeitlichen deutlichen Ansteigen unterbrochen. Zu Jahresende lagen dann mittlere bis leicht unterdurchschnittliche Verhältnisse vor. Die großen Grundwassergebiete im Osten reagierten naturgemäß träger, hier stieg das Grundwasser über einen längeren Zeitraum und nicht so stark, sank in der Folge aber auch langsamer wieder ab, so dass Ende des Jahres verbreitet überdurchschnittliche Verhältnisse vorlagen.

In den größeren Grundwassergebieten der Steiermark und des Burgenlandes lagen bei meist recht ausgeglichenem Verlauf mittlere bis leicht unterdurchschnittliche Verhältnisse vor. In den Grundwassergebieten in den Tälern der östlichen Steiermark und des mittleren wie südlichen Burgenlands lagen die Grundwasserstände bis Anfang oder Ende Juli zum Teil deutlich über dem Mittelwert, anschließend für einige Zeit im Bereich des Mittelwerts. Bis Jahresende sanken sie jedoch überall auf ein unterdurchschnittliches Niveau.

An 24 der ausgewerteten 73 Quellen waren die Schüttungen 2006 im Jahresmittel unterdurchschnittlich, an einer Messstelle waren sie durchschnittlich und an 32 überdurchschnittlich. Für 16 Messstellen kann - wegen zu kurzer Beobachtungsdauer oder Datenausfällen in Folge von Naturereignissen und technischen Defekten - keine Aussage getroffen werden.

Die Jahresmittel der Schüttung lagen bei den Quellen in Vorarlberg, Tirol und im Norden Oberösterreichs unter dem Durchschnitt. In Osttirol und Kärnten zeigte rund die Hälfte der Messstellen überdurchschnittliche, die andere Hälfte unterdurchschnittliche Jahreswerte. Im restlichen Österreich lag die mittlere Jahresschüttung fast überall über dem langjährigen Mittelwert.

1. Niederschlag und Lufttemperatur

Die Flussgebietsmittelwerte der **Jahresmittel** der Lufttemperaturen lagen im gesamten Bundesgebiet über den entsprechenden Normalwerten. Die größte positiven Abweichung wurden im Rheingebiet im Inngebiet unterhalb der Salzach und in den östlichen Flussgebieten dem Gebiet Donau vom Kamp einschließlich bis zur Leitha (ohne March) und Moldau, im Marchgebiet und im Rabnitz- und Raabgebiet mit +0,9°C ermittelt. Die kleinsten positiven Abweichungen wiesen die Gebiete Donau oberhalb des Inn und Enns mit +0,4°C auf. Im Gesamtdurchschnitt für das Bundesgebiet ergab sich eine Überschreitung von +0,7°C der Normalwerte 1961 – 1990 (siehe Tabelle 1).

Höchstwerte der Lufttemperatur wurden im ganzen Bundesgebiet überwiegend um den 20. und 21. Juli beobachtet. Dabei wurden die bisher gemessenen Höchsttemperaturen an einigen Messstellen übertroffen. Das höchste Tagesmittel lag bei 30,0°C (Ginzersdorf); dem gegenüber betrugen die abgelesenen Höchstwerte in Sillehof und in Ginzersdorf 37,2°C gefolgt von Waidegg und Langenlebarn mit 36,8°C.

Tabelle 1

Charakteristik der Niederschläge und Lufttemperaturen 2006

Flussgebiet	Österreichischer Flächenanteil km^2	mittlere Lufttemperatur - abweichung in °C von den Mittelwerten 1961 - 1990	mittlerer Jahres-niederschlag in % der Mittelwerte 1961 - 1990
Rhein	2.366	+0,9	92
Donau oberhalb des Inn	2.420	+0,4	95
Inn bis zur Salzach	8.392	+0,6	93
Salzach	5.543	+0,8	103
Inn unterhalb der Salzach	1.976	+0,9	107
Donau vom Inn bis zur Traun	2.455	+0,7	111
Traun	4.274	+0,7	106
Enns	6.075	+0,4	107
Donau von der Traun bis zum Kamp (ohne Enns)	7.478	+0,7	114
Donau vom Kamp einschließlich bis zur Leitha (ohne March) und Moldau	8.279	+0,9	110
March	3.670	+0,9	118
Leitha	2.145	+0,8	101
Rabnitz und Raab	6.649	+0,9	92
Mur	10.313	+0,7	94
Drau	11.815	+0,7	80
Gesamtes Bundesgebiet	83.850	+0,7	102

Tiefstwerte der Lufttemperatur wurden in Österreich in den Tagen um den 24. Jänner gemessen. Die Tagesmittel fielen dabei auf -16°C bis -21°C; die abgelesenen Tiefstwerte betrugen in Frein an der Mürz (875 m) mit -28,7°C gefolgt von Rappottenstein (598 m) mit -28,4°C und Vitis (522 m) mit -27,0°C.

Die **Jahresniederschlagshöhen** lagen in den westlichen Flussgebieten bis zur Salzach und in den südlichen Flussgebieten von der Drau über die Mur bis zum Rabnitz- und Raabgebiet unter den Normalzahlen 1961 - 1990. Die geringsten Jahresniederschläge wurden im Draugebiet mit 80% der Normalwerte verzeichnet (siehe Tabelle 1). Die höchsten Jahresniederschlagssummen wurden im Marchgebiet mit 118% im Donaugebiet von der Traun bis zum Kamp (ohne Enns) mit 114% im Donaugebiet vom Inn bis zur Traun mit 111% und im Donaugebiet vom Kamp einschließlich bis zur Leitha (ohne March) und Moldau mit 110% der Normalwerte ermittelt. Für das gesamte Bundesgebiet betrug die Jahresniederschlagshöhe 102% des Mittelwertes der Vergleichsreihe 1961 - 1990.

Im Jahresverlauf waren vor allem die Monate Dezember und Juli als besonders niederschlagsarm einzustufen mit Niederschlägen die im Mittel nur ca. 51% bzw. 55% der Normalwerte erreichten. Die größten positiven Abweichungen der Niederschläge von den Normalwerten wurden im Mittel für den Großteil des Bundesgebietes im August (164%) und März (145%) sowie im April (138%) beobachtet.

Übernormale Jahresniederschläge wurden überwiegend an Messstellen der Flussgebiete im Nordosten beobachtet. Die größten Überschreitungen der Normalzahlen 1961 - 1990 ergaben sich in Puchenstuben (160%), Weikertschlag an der Thaya (150%) und Lackenhof (143%).

Unternormale Jahresniederschläge wurden großteils in den südlichen und westlichen Flussgebieten verzeichnet. Die geringsten Mengen im Vergleich zum Normalwert ergaben sich in Wernberg (68%) in Schruns (69%) und in Feistritz an der Gail (69%).

Starkniederschläge von mehr als 100 mm pro Tag fielen an 54 Messstellen des Bundesgebietes wovon die Mehrzahl dieser Messstellen in den nordöstlichen Flussgebieten lag. Dabei wurden an 16 Messstellen die bisher aufgezeichneten höchste Niederschlagstagessumme überschritten. Die größten Tagesniederschläge wurden überwiegend am 7. August gemessen. Die Höchstwerte traten mit 201 mm (bisher 117 mm) in Weikertschlag an der Thaya, mit 190,2 mm (bisher 60.1 mm) in Riegersburg und mit 171,8 mm (bisher 116,1 mm) in Mitterbach auf.

Längste Niederschlagsperioden von mehr als 24 Tagen wurden 29mal beobachtet. Sonst lagen die längsten Niederschlagsperioden zwischen 15 bis 24 Tagen.

Längste Trockenperioden von mindestens 40 Tagen wurde 67mal beobachtet. Perioden von 30 bis 39 Tagen wurden sechsmal verzeichnet. Die am häufigsten aufgetretene längste Trockenperiode lag zwischen 15 und 19 Tagen und wurde an 225 Messstellen beobachtet.

Die größte mittlere **Anzahl der Tage mit Niederschlag** wurde mit 187 Tagen im Donaugebiet oberhalb des Inn gefolgt vom Rheingebiet mit 183 Tagen und dem Ennsgebiet mit 179 Tagen ermittelt. Die geringste mittlere Anzahl mit 121 Tagen ergab sich im Rabnitz- und Raabgebiet. Die größte Anzahl der Tage mit Niederschlag betrug 221 (Sonnblick), die kleinste Anzahl 70 (Zistersdorf).

Im Mittel betrugen die **größten Schneehöhen** in den Niederungen bis 72 cm, in den Alpentälern bis 111 cm und auf den Bergen bis 201 cm. Im Hochgebirge wurden an den Messstellen größte Schneehöhen von 465 cm gemessen. Die größten Schneehöhen ergaben sich zu 4,65 m (Sonnblick), 3,90 m (Krippenstein) und 3,20 m (Neuhaus am Zellerain).

Die **Anzahl der Tage mit ununterbrochener Schneedecke (Winterdecke)** lag im Mittel in den östlichen Flachgebieten und im Inngebiet unterhalb der Salzach bei 61 bis 95 Tagen, in den übrigen Gebieten bei 105 bis 150.

Die **Anzahl der Tage mit Schneebedeckung** war dagegen im Mittel in ganz Österreich je nach Höhenlage um 4 bis 23 Tage größer.

2. Gletscher

Die **Massenbilanz** der österreichischen Gletscher war im hydrologischen Jahr 2005/2006 allgemein negativ.

Die **Witterung** in den Gletscherregionen war durch einen eher durchschnittlich schneereichen Winter, einen kühlen Mai, einen ungewöhnlich warmen Juli und einen kühlen August gekennzeichnet. Die Ablation wurde durch Schneefälle am Beginn des Oktobers pünktlich beendet. Bis zum Ende des Winterhalbjahrs fiel die Schneedecke am Hauptkamm durchschnittlich, im Süden unterdurchschnittlich und nur am Alpennordrand etwas überdurchschnittlich aus. Bis Anfang Juni war die Witterung kühl und es gab auch einige Schneefälle. Ab Mitte

Juni bis Anfang August waren die Temperaturen deutlich überdurchschnittlich. Der August war zu kühl und brachte einiges an Neuschnee. Die Temperaturen im September waren wieder überdurchschnittlich.
In der Ablationsperiode lag die Temperatur an den Bergstationen 1,6 °C über dem langjährigen Mittel. Die Monatsmittel für Juli lagen etwa 4 °C über dem langjährigen Mittel, der August war um mehr als 2 °C zu kühl und im September lag die Temperatur wieder mehr als 3 °C über dem langjährigen Mittel.

Die **Massenbilanz** auf die Fläche bezogen war allgemein negativ. Die spezifische Bilanz war am Sonnblickkees knapp und am Wurtenkees deutlich weniger negativ als der Mittelwert der Periode 1990/91-1999/2000. Die Massenverluste aller anderen Gletscher waren etwa 50% bis 100% höher als das langjährige Mittel.

Das **Flächenverhältnis** Ac/A, der Anteil des Akkumulationsgebietes an der gesamten Gletscherfläche, lag den niedrigen Bilanzen entsprechend bei allen Gletschern zwischen 0,33 und 0,07 und damit unter dem Mittelwert der Dekade 1991-2000.

Die mittlere **Höhe der Gleichgewichtslinie** war an Kesselwandferner, Stubacher Sonnblickkees und Wurtenkees über, am Vernagtferner unter dem Mittel der Dekade 1991-2000. Am Jamtalferner und am Hintereisferner lag die mittlere Höhe der Gleichgewichtslinie über dem jeweiligen Gipfelniveau.

Die **Längenmessungen** des österreichischen Alpenvereins erfassten im Berichtsjahr 102 Gletscher in ganz Österreich. Seit dem Vorjahr sind 95% der Gletscher zurückgeschmolzen, 4% blieben stationär und ein Gletscher ist schwach vorgestoßen. In der Dekade 1991-2000 waren 3% vorgestoßen, 6% stationär geblieben und 91% zurückgegangen.

Tabelle 2

Massenhaushaltskennzahlen ausgewählter Gletscher 2006

Gletscher	A_c	B_c	A_a	B_a	A	B	b	Δ b	h	A_c/A
	km^2	$10^6 m^3$	km^2	$10^6 m^3$	km^2	$10^6 m^3$	mm	mm	m ü.A.	-
Hintereisferner										
2005/2006	0,87	0,13	6,53	-11,15	7,40	-11,22	-1516	-643	>3750	0,12
1970/71-79/80	5,58	3,89	3,44	4,98	9,02	-1,09	-120		2960	0,62
1980/81-89/90	3,83	1,56	5,22	7,49	9,05	-5,93	-656		3075	0,42
1990/91-1999/2000	3,23	1,25	5,37	8,77	8,60	-7,52	-873		3115	0,38
Kesselwandferner										
2005/2006	1,16	0,31	2,59	- 2,69	3,85	-2,38	-617	-357	3233	0,33
1970/71-79/80	3,41	2,38	0,84	1,41	4,25	0,97	229		3080	0,80
1980/81-89/90	2,81	1,15	1,64	1,99	4,44	-0,84	-189		3130	0,63
1990/91-1999/2000	2,35	0,91	2,38	2,44	4,26	-1,14	-260		3195	0,56
Vernagtferner										
2005/2006	2,11	0,18	6,25	7,55	8,36	-7,37	-882	-259	3261	0,25
1970/71-79/80	6,77	2,60	2,63	2,07	9,40	0,53	56		3050	0,72
1980/81-89/90	4,16	1,01	5,13	4,72	9,29	-3,71	-400		3210	0,45
1990/91-1999/2000	3,02	1,13	5,98	6,37	9,00	-5,15	-623		3295	0,34
Stubacher Sonnblickkees										
2005/2006	0,39	0,12	0,96	- 0,96	1,35	-0,84	-62	616	2860	0,29
1970/71-79/80	1,24	0,80	0,50	0,43	1,74	0,37	210		2690	0,71
1980/81-89/90	0,74	0,36	1,00	1,11	1,74	-0,75	-432		2815	0,42
1990/91-1999/2000	0,55	0,24	0,97	1,28	1,52	-1,04	-678		2840	0,37
Jamtalferner										
2005/2006	0,29	0,07	3,19	- 4,56	3,48	-4,49	-1290	-646	>3200	0,08
1990/91-1999/2000	1,32	0,39	2,48	2,85	3,80	-2,46	-644		2835	0,35
Wurtenkees										
2005/2006	0,14	0,03	0,69	0,67	0,82	-0,64	-778	83	3120	0,17
1990/91-1999/2000	0,18	0,06	0,85	1,02	1,03	-0,90	-861		3002	0,18
Goldbergkees										
2005/2006	0,09	0,02	1,33	1,55	1,42	-1,54	-1077		3020	0,07
Kleines Fleißkees										
2005/2006	0,09	0,01	0,78	0,58	0,87	-0,57	-655		3070	0,10

A_c	Fläche des Akkumulationsgebietes	B_c	Akkumulation in $10^6 m^3$ Wasser
A_a	Fläche des Ablationsgebietes	B_a	Ablation in $10^6 m^3$ Wasser
A	Fläche ($A_c + A_a$)	B	Massenbilanz ($B_c - B_a$) in $10^6 m^3$ Wasser
b	mittlere Massenbilanz (B/A) bezogen auf die Fläche in mm Wassersäulenhöhe	h	mittlere Höhe der Gleichgewichtslinie
		Δ b	Differenz zur Dekade 1991-2000

Quelle: Bericht des Institutes für Meteorologie und Geophysik der Universität Innsbruck, des Institutes für Hochgebirgsforschung der Universität Innsbruck, des Institutes für Geographie der Universität Salzburg, der Kommission für Glaziologie der Bayerischen Akademie der Wissenschaften und der Zentralanstalt für Meteorologie und Geodynamik.

3. Abfluss

Die **mittleren Jahresabflüsse** der bedeutendsten Gewässer Österreichs lagen im Jahr 2006 vor allem südlich des Alpenhauptkamms, aber auch inneralpin am Inn, am Rhein und im Südosten des Landes unter dem Mittelwert der 10-jährigen Vergleichsreihe 1991-2000, für den Norden Österreichs von der Salzach ostwärts dagegen über diesem Vergleichswert (siehe Tabelle 3). Für das gesamte Bundesgebiet resultiert daraus ein gewogener Mittelwert der Jahresabflüsse, der 100% des gewogenen Mittels des Zeitraums von 1991-2000 beträgt. Unterdurchschnittliche Werte wurden am Rhein, am Tiroler Inn, an Gail, Drau, Gurk, Mur und Raab erreicht. Überdurchschnittliche Abflüsse waren an Salzach, Traun, am Unterlauf der Enns sowie besonders an der Ybbs, im Waldviertel und an der March zu verzeichnen. Bemerkenswert sind die stark überdurchschnittlichen Werte am Kamp mit mehr als 160% des Vergleichswertes. Als Ursachen sind die außergewöhnlichen Schneeniederschläge des Winters 2005/2006 in den Nordalpen von Salzburg ostwärts und im Waldviertel zu nennen, weiters trugen die Hochwasserereignisse im März/April an Thaya und March und im August an den südlichen niederösterreichischen Donauzuflüssen wie der Ybbs zu den großen Jahresabflussmengen in diesen Gebieten bei.

Tabelle 3

Abfluss-Charakteristik 2006

Gewässer	Messstelle	Einzugsgebiet in km^2	Abfluss		
			Mittel 1991-2000 in m^3/s	2006 in m^3/s	2006 in % vom Mittel
Rhein	Lustenau	6.110,1	232	182	78
Bregenzerach	Kennelbach	826,3	47,3	45,7	97
Inn	Innsbruck	5.792,0	172	149	87
Salzach	Oberndorf	6.120,0	235	258	110
Inn	Schärding	25.663,8	742	742	99
Donau	Wehrstelle KW Aschach	78.190,0	1.403	1.402	100
Traun	Wels	3.425,5	134	143	107
Enns	Liezen	2.116,2	66,8	69,1	103
Steyr	Pergern	898,1	38,1	43,1	113
Enns	Steyr	5.915,4	211	228	108
Ybbs	Opponitz	506,9	20,0	26,6	134
Kamp	Stiefern	1.493,3	8,04	13,6	169
Donau	Wien	101.731,0	1.916 [1)]	1.979	103
Raab	Feldbach	689,4	5,64	4,69	83
Mur	Leoben	4.391,9	80,7	73,6	91
Mur	Spielfeld	9.480,0	154	147	95
Isel	Lienz	1.198,7	39,4	37,7	96
Drau	Amlach	4.789,6	131	116	89
Gail	Nötsch	908,5	29,0	22,1	76
Gurk	Gumisch	2.555,4	29,3	25,9	88

Gewogener Mittelwert der Jahresabflüsse 2006 von Rhein, Bregenzerach, Donau, Raab, Mur, Drau, Gail und Gurk in % vom Mittel 1991-2000 100

[1)] ermittelt aus Daten von Wien und Korneuburg 1991-2000

Die **Jahresgrößtabflüsse** traten vorwiegend in den Monaten März, Juni und August auf. An der Donau wurde an der Mehrzahl der Messstellen der Höchststand am 8. August, vereinzelt auch Ende März beobachtet.

Das **Hochwassergeschehen** in Österreich war im Jahr 2006 durch Ereignisse mit seltenen Eintrittswahrscheinlichkeiten Ende März/Anfang April an Thaya und March, am 30. Juni mit einem erneuten Ereignis an der Thaya, im August in Niederösterreich, in der Obersteiermark und in Vorarlberg sowie durch eine Vielzahl markanter kleinräumiger Ereignisse gekennzeichnet.

Von Jänner bis in den April prägten die überdurchschnittlichen Schneemengen im Osten Österreichs und deren Abschmelzen das hydrologische Geschehen. Schneeschmelze und Regenniederschläge führten vor allem

in Niederösterreich **Ende März/Anfang April** zu einer Hochwassersituation, deren Höhepunkt ein 100-jährliches Ereignis an Thaya und March war.

Von **Mai bis Juli**, besonders aber im Juni verursachten österreichweit zahlreiche Unwetter lokale Überflutungen bzw. Hochwasserspitzen in kleineren Fließgewässern. Vielfach wurden Scheitelwerte mit Jährlichkeiten von 5 bis 10 Jahren erreicht, an einzelnen Gewässern aber auch deutlich höher.

Am **30. Juni** war die österreichische Thaya erneut von einem Hochwasser der Jährlichkeit 100 Jahre betroffen (Pegel Raabs). Im **Juli** kam es durch lokale Unwetter zu Ereignissen mit seltenen Eintrittswahrscheinlichkeiten, z.B. in der Steiermark am Dobreiner Bach mit HQ50, in Tirol am Pegel Unterwindau/Windauer Ache mit HQ100 und in Osttirol am Spöttling/Teischnitzbach.

Vom **6. bis 8. August** führten intensive Niederschläge im gesamten nördlichen Teil Österreichs einschließlich der Obersteiermark zu einer Hochwassersituation. Am stärksten davon betroffen waren die südlichen Donauzubringer in Niederösterreich sowie Mürz und Salza in der Steiermark. Die Jährlichkeiten der Hochwasserscheitel lagen bei 10 bis 30 Jahren.

Ein außergewöhnliches, lokales Starkregenereignis wurde am **6. August** in Alberschwende (Vorarlberg) mit 160 l/m² Niederschlag innerhalb von 5 Stunden beobachtet. Am Pegel Schwarzach/Schwarzach hatte die resultierende Hochwasserwelle eine Jährlichkeit von 70 bis 80 Jahren.

Im **September** gab es wiederum mehrere lokale Ereignisse mit Überflutungen an kleinen Bächen. An der Bregenzerach wurde am Pegel Mellau ein 10-jährlicher Hochwasserdurchfluss registriert.

Rekord-Tiefstwerte des Wasserstands hat der Winter 2006 am Bodensee gebracht. Bereits seit November 2005 bis Mitte Februar 2006 wurden die langjährigen saisonalen Niedrigwasserstände unterschritten. Im Februar 2006 erreichte der Wasserstand sogar ein neues absolutes Minimum der Beobachtungsreihe seit 1864.

Der Wasserstand des Neusiedlersees dagegen bewegte sich das ganze Jahr über im Bereich des langjährigen Mittels.

Generell gingen nach dem Ende der Schneeschmelze die Wasserstände der Fließgewässer und Seen stark zurück. Die Normalwerte wurden im Juli vielerorts deutlich unterschritten und die langjährigen saisonalen Minima teilweise erreicht oder unterschritten, z.B. am Bodensee, an Wörthersee und Weißensee oder an der Donau. Ausgenommen davon waren vergletscherte Einzugsgebiete, die von der Gletscherschmelze profitierten, oder Einzugsgebiete, in denen bei Unwettern größere Niederschlagsmengen gefallen waren.

Der bis auf wenige Niederschlagsperioden (z.B. im November) trockene und warme Herbst ließ die Wasserführung der Gewässer wieder deutlich unter die Mittelwerte absinken.

Die **Jahreskleinstabflüsse** wurden vorwiegend im Oktober, aber auch gehäuft in den Monaten Jänner, Februar, März bzw. November und Dezember beobachtet. Die Donau verzeichnete ihre Tiefstwerte vorwiegend im Jänner, an einigen Messstellen jedoch erst im Februar.

Die **höchsten Wassertemperaturen** wurden vorwiegend im Juli gemessen. Im Jahr 2006 traten die Maxima an den Fließgewässern an den Messstellen Lipsch/Schwarzaubach am 25. Juli mit 33,2 °C und Sulz/Frutz am selben Tag mit 31,40 °C auf. Die höchsten Seetemperaturen wurden am Neusiedlersee um den Bereich der Messstelle Illmitz-(Biologische Station) mit 31,0 °C am 22. Juli bzw. bei der Station Apetlon-Staatsgrenzpunkt-(A79) mit 30,9 °C am 12. Juli beobachtet.

Eisbildungen wurden an den Fließgewässern vorwiegend in den Monaten Jänner bis März und Dezember beobachtet.

4. Unterirdisches Wasser

4.1. Quellen

An 24 der ausgewerteten 73 Quellen waren die Schüttungen 2006 im Jahresmittel unterdurchschnittlich, an einer Messstelle waren sie durchschnittlich und an 32 überdurchschnittlich. Für 16 Messstellen kann - wegen zu kurzer Beobachtungsdauer oder Datenausfällen in Folge von Naturereignissen und technischen Defekten - keine Aussage getroffen werden.

Im Rheingebiet und im Donaugebiet oberhalb des Inn und lagen die Quellschüttungen im Jahresmittel überwiegend unter dem Durchschnitt. Dabei zeigten die Quellen in Vorarlberg höhere Werte als 2005, jene in Tirol niedrigere. Auch im Inngebiet oberhalb der Salzach gab es 2006 nur 4 Quellen deren mittlere Jahresschüttung überdurchschnittlich war. An 5 Messstellen war sie größer als 2005. Vom Salzachgebiet bis Donaugebiet zwischen Enns und March lagen die Jahreschüttungen bis auf 2 Ausnahmen über dem langjährigen Mittel. An 9 Messstellen wurden neue absolute Maxima gemessen. Dennoch lagen die Werte von 8 Messstellen im Jahresmittel unter denen von 2005. Die mittlere Jahresschüttung der Geyerquelle im Moldaugebiet lag sowohl unter dem Mittelwert als auch unter jener von 2005. Im Leithagebiet und Raabgebiet wurden überdurchschnittliche Jahresschüttungen gemessen, im Rabnitzgebiet unterdurchschnittliche. Ein Vergleich mit 2005 ist in diesen Gebieten leider nicht möglich. Im Murgebiet lagen die Schüttungen über dem Mittelwert und den Werten von 2005. Eine Ausnahme bildet der Hammerbach, hier hat sich das System der wasserführenden Hohlräume beim Hochwasser im August 2005 stark verändert und die Schüttungen sind seit dem deutlich geringer. Im Draugebiet wurde nur an der Unionquelle eine niedrigere Jahresschüttung als 2005 gemessen. Die Jahresmittelwerte lagen aber dennoch an der Hälfte der Quellmessstellen unter dem langjährigen Durchschnitt.

4.2. Grundwasserstand

Zur generellen Charakterisierung der in den einzelnen Porengrundwassergebieten eingetretenen Veränderungen zum Vorjahr werden die mittleren Differenzen der Jahresmittel der Grundwasserstände und ihre Summenhäufigkeiten herangezogen (Tabelle 4). Die Aussagen dieser Tabelle sind unter Berücksichtigung fallweise zu geringer Messstellenanzahlen, unterschiedlicher Messstellendichten auch innerhalb einzelner Gebiete und fehlender Flächengewichtung von Einzelmessstellen zu interpretieren. . Im Jahr 2006 wiesen von den in die Auswertung einbezogenen 170 Porengrundwassergebieten 48 negative und 106 positive mittlere Differenzen zum Vorjahr auf und in 11 Gebieten war keine Auswertung möglich. 5 Gebiete wiesen exakt den gleichen mittleren Grundwasserstand wie im Vorjahr auf.

In Vorarlberg waren im Klostertal und im Walgau die Verhältnisse das ganze Jahr überdurchschnittlich. In den übrigen Grundwassergebieten wurden zu Beginn des Jahres 2006 Werte unter dem langjährigen Mittel gemessen. Infolge der Schneeschmelze war von Ende März bis Ende Mai ein Ansteigen zu beobachten, allerdings blieben die Grundwasserstände nur bis Juni über dem Mittelwert. Während des restlichen Jahres lagen unterdurchschnittliche Verhältnisse vor.

In Nordtirol waren das Obere Lechtal, das Scharnitzer und das Leutascher Becken sowie das Zillertal jene Grundwassergebiete in denen 2006 überdurchschnittliche Verhältnisse herrschten. Ansonsten zeigten die Ganglinien einen ähnlichen Verlauf wie in Vorarlberg, allerdings wurde hier der Mittelwert kaum übertroffen.

Auch in Salzburg lagen die Grundwasserstände vorerst verbreitet unter dem Mittelwert, doch erfolgte Ende März fast überall ein deutlicher Anstieg der bis Mitte Juli zu überdurchschnittlichen und den Rest des Jahres zu durchschnittlichen Werten führte.

Zu Beginn des Jahres waren in Oberösterreich die Werte ebenfalls etwas unterdurchschnittlich. Schneeschmelze und Hochwasser führten Ende März jedoch zu einem kräftigen Ansteigen des Grundwassers und deutlich überdurchschnittlichen Verhältnissen mit zum Teil neuen Monatsmaxima für März. Von da an begann der Grundwasserstand aber wieder zu sinken und im August war mit Ausnahme des Freistädter Beckens meistens der Mittelwert erreicht. Bis zum Ende des Jahres lagen die Werte wieder unter dem Durchschnitt.

In Niederösterreich zeigte sich zu Beginn des Jahres ein sehr uneinheitliches Bild. Die Grundwasserstände reichten von unterdurchschnittlich (Südliches Machland, Ybbstal, Ybbser Scheibe, Pielachtal Zayatal) über mittlere Verhältnisse (Unteres Ennstal, Lainsitzgebiet, Traisental, Nördliches und Südliches Tullner Feld, Göllersbachtal, Marchtal, Marchfeld, Südliches Wiener Becken) bis zu deutlich überdurchschnittlich (Erlauftal, Pöchlarner Feld, Horner Becken).

In den westlichen und nördlichen Gebieten kam es infolge Schneeschmelze und Hochwasser zu einem deutlichen Grundwasseranstieg. Die Werte blieben bis Juli verbreitet auf einem hohen Niveau, dann setzte außer im Lainsitzgebiet ein Absinken ein, das durch einen Anstieg infolge starker Niederschläge im August zwar unterbrochen aber nicht aufgehalten wurde. Ende des Jahres lagen die Grundwasserstände auf einem mittleren bis leicht unterdurchschnittlichem Niveau.

In den östlicheren Grundwassergebieten (Pöchlarner Feld bis Marchfeld) begann das Grundwasser schon Anfang März zu steigen, jedoch langsamer und über einen längeren Zeitraum bis in den Juni bzw. Juli. Auch der Absinkprozess der hier ebenfalls Mitte August unterbrochen wurde verlief deutlich langsamer. So lagen die Werte Ende des Jahres noch verbreitet über dem Mittelwert.

Einen extremen Verlauf zeigte der Grundwasserstand im Gebiet Fischamend bis Hainburger Pforte. Ab Ende März stieg das Grundwasser innerhalb weniger Tage 2,5 m auf ein neues Aprilmaximum an und sank in der Folge langsam ab, wobei auch noch im Mai und Juni neue Maxima gemessen wurden. Zu Jahresende lag der Grundwasserstand im Bereich des Mittelwertes.

Die nördlichen Grundwassergebiete des Burgenlandes Heideboden, Seewinkel und Wulkatal wiesen das ganze Jahr über etwas unterdurchschnittliche Verhältnisse auf, die Parndorfer Platte überdurchschnittliche. Sonst lagen die Werte mit Ausnahme des Pinka- und des Raabtals bis Ende Juli zum Teil deutlich über dem Mittelwert. Danach sank das Grundwasser bis Jahresende auf einen unterdurchschnittlichen Stand. Im Pinkatal lagen bis Juni mittlere Verhältnisse vor, danach durchwegs unterdurchschnittliche. Im Raabtal war von Anfang März bis Anfang Juni ein Grundwasseranstieg zu verzeichnen. Im Juni wurde ein neues Maximum erreicht, danach sank der Grundwasserspiegel bis Jahresende auf ein mittleres Niveau.

In den steirischen Gebieten Oberes Murtal, Aichfeld-Murboden, Mittleres Murtal, Grazer Feld und Leibnitzer Feld waren die Grundwasserverhältnisse 2006 durchschnittlich, im Oberen Ennstal und Mürztal unterdurchschnittlich. Die Ganglinien der oststeirischen Gebiete zeigten einen ähnlichen Verlauf wie die benachbarten Burgenländischen. Bis in den Juli lagen die Werte zum Teil weit über dem Mittel, dann sanken sie auf ein mittleres und bis Jahresende schließlich auf ein unterdurchschnittliches Niveau ab.

In Kärnten zeigten sich im Oberen Drautal 2006 mittlere Verhältnisse während jene im Krappfeld deutlich unterdurchschnittlich waren. In den anderen Gebieten lagen die Grundwasserspiegel zu Jahresbeginn im Mittel oder etwas darunter. Mitte bis Ende März erfolgte ein deutlicher Anstieg auf ein überdurchschnittliches Niveau, doch spätestens Mitte Mai begannen die Grundwasserstände wieder zu sinken und ab Juli - im Jauntal allerdings erst im Oktober – wurden unterdurchschnittliche Werte registriert. Im Rosental wurden im Dezember neue Monatsminima gemessen.

In Osttirol herrschten das ganze Jahr über unterdurchschnittliche Verhältnisse. Zu Jahresende lagen die Werte im Bereich des Minimus.

Tabelle 4

Differenzen der mittleren Grundwasserstände des Berichtsjahres zu jenen des Vorjahres in cm
Häufigkeitsauswertung

Porengrund-wassergebiet	Fläche gesamt	Fläche beob-achtet	Anzahl der Messstelle	Fläche je Messstelle	Mittlere Differenz	Summenhäufigkeiten in % mit Extremwerten Min	10	20	30	40	50	60	70	80	90	Max
	km²		–	km²	cm	cm										
Montafon	22	10	30	0,3	+ 28	- 22	- 15	- 10	- 7	- 3	0	+ 6	+ 27	+ 65	+ 99	+173
Klostertal	15	14	13	1,1	+ 79	-190	-180	- 71	- 9	+ 10	+ 22	+ 41	+127	+211	+317	+348
Walgau	50	44	66	0,7	+ 23	- 91	+ 3	+ 7	+ 11	+ 18	+ 21	+ 25	+ 3	+ 44	+ 51	+ 56
Großes Walsertal	6	6	3	2,0	+ 24	+ 14	+ 14	+ 14	+ 14	+ 14	+ 14	+ 18	+ 22	+ 26	+ 30	+ 34
Rheintal	214	214	130	1,6	- 3	- 50	- 21	- 14	- 9	- 5	- 3	- 1	0	+ 3	+ 14	+ 54
Bregenzerwald	35	35	41	0,9	+ 7	-163	- 66	- 22	- 6	- 2	- 1	+ 4	+ 10	+ 41	+ 91	+150
Leiblachtal	14	7	8	0,9	+ 28	0	0	+ 2	+ 6	+ 8	+ 10	+ 13	+ 19	+ 29	+ 58	+112
Kleinwalsertal	12	6	3	2,0	+ 24	+ 24	+ 5	+ 5	+ 5	+ 8	+ 13	+ 18	+ 23	+ 30	+ 37	+ 44
Lecher Becken	5	5	4	1,3	- 1	- 4	- 4	- 4	- 4	- 4	- 4	- 3	- 2	- 1	0	+ 2
Oberes Lechtal	19	10	3	3,3	+196	+ 65	+ 65	+ 65	+ 65	+ 65	+ 65	+ 66	+105	+222	+339	+456
Unteres Lechtal	47	25	24	1,0	+ 1	- 17	- 16	- 10	- 7	- 6	- 4	+ 1	+ 6	+ 10	+ 13	+ 25
Tannheimertal	16	16	6	2,7	+ 18	+ 7	+ 7	+ 7	+ 11	+ 15	+ 17	+ 20	+ 20	+ 21	+ 24	+ 28
Unteres Vilstal	8	5	3	1,7	- 9	- 34	- 34	- 34	- 34	- 27	- 17	- 6	+ 2	+ 3	+ 4	+ 5
Fernpass	10	10	1	10,0												
Ehrwalder Becken	9	9	1	9,0												
Seefelder Becken	6	2	3	0,7	+ 7											
Scharnitzer Becken	3	3	1	3,0	+218											
Leutascher Becken	9	5	2	2,5	+ 27	+ 9	+ 9	+ 9	+ 9	+ 9	+ 9	+ 16	+ 23	+ 30	+ 37	+ 45
Achental	21	10	1	10,0												
Oberes Gericht	15	13	12	1,1	- 44	-315	-315	-137	- 15	- 10	- 8	- 4	- 2	- 1	0	+ 4
Paznauntal	17	2	1	2,0												
Gurgltal	15	3	3	1,0	+ 9	+ 6	+ 6	+ 6	+ 6	+ 6	+ 6	+ 7	+ 8	+ 10	+ 11	+ 13
Pitztal	9	2	8	0,3	+ 4											
Ötztal	28	10	8	1,3	+ 85	0	0	- 1	- 2	- 7	- 23	- 31	- 35	+ 43	+147	+525
Oberinntal	89	40	50	0,8	+ 4	- 3	- 2	- 1	0	+ 1	+ 2	+ 3	+ 4	+ 6	+ 8	+ 30
Zillertal	42	25	12	2,1	- 1	- 7	- 7	- 6	- 3	- 1	- 1	- 1	0	+ 1	+ 2	+ 3
Brixental	23	3	4	0,8	- 1	- 3	- 3	- 3	- 3	- 3	- 3	- 2	- 1	0	+ 1	+ 2
Unterinntal	183	140	154	0,9	- 4	- 96	- 15	- 11	- 5	- 2	- 1	0	+ 1	2	+ 5	+ 10
Großachengebiet	94	20	16	1,3	- 6	- 33	- 30	- 14	- 6	- 4	- 2	- 2	- 2	- 1	0	+ 2
TGW d. inneralp. Täler			1													
Unteres Salzachtal	193	90	95	0,9	- 2	- 49	- 16	- 10	- 6	- 3	- 2	- 1	+ 2	+ 5	+ 9	+ 30
Saalachbecken	58	46	10	4,6	- 1	- 11	- 11	- 10	- 9	- 8	- 4	- 2	- 2	+ 2	+ 10	+ 23
Strubtal	7	3	1	3,0	- 12											
Loferer Becken	31	20	2	10,0												
Weilharterforst	188	30	3	10,0	+ 5	+ 3	+ 3	+ 3	+ 3	+ 3	+ 4	+ 4	+ 5	+ 6	+ 7	+ 8
Mattigtal	167	165	35	4,7	+ 50	- 1	+ 2	+ 9	+ 14	+ 16	+ 21	+ 23	+ 47	+121	+133	+200
Antiesengebiet	34	10	1	10,0	- 16											
K. Wald: KEG Teufeltal	1	1	1	1,0	+152											
K. Wald: Waldzeller Ache	148	5	2	2,5	+ 2	+ 26	+ 11	+ 11	+ 11	+ 11	+ 11	+ 16	+ 22	+ 28	+ 34	+ 40
Oberösterr. Inntal	175	25	3	8,3	+ 6	- 11	- 11	- 11	- 11	- 8	- 3	+ 2	+ 7	+ 12	+ 17	+ 23
Sauwald	317	25	3	8,3	+ 35	+ 14	+ 14	+ 14	+ 14	+ 20	+ 29	+ 39	+ 45	+ 45	+ 46	+ 47
Thermalgrundw. Malmkarst	1625	325	1	325,0	- 16											
Mühlgebiet	169	45	6	7,5	+ 17	- 9	- 9	- 9	- 6	- 2	- 1	0	+ 16	+ 33	+ 47	+ 62
Aschach-Hügelland	44	3	3	1,0	+ 21	+ 5	+ 5	+ 5	+ 5	+ 6	+ 7	+ 9	+ 14	+ 24	+ 35	+ 46
Trattnachgebiet	49	3	3	1,0	- 6	- 33	- 33	- 33	- 33	- 28	- 19	- 10	- 2	+ 5	+ 11	+ 18
Südl. Eferd. Becken	82	80	37	2,2	+ 16	- 8	- 4	+ 3	+ 5	+ 7	+ 12	+ 14	+ 24	+ 30	+ 37	+ 42

Porengrund-wassergebiet	Fläche gesamt	Fläche beob-achtet	Anzahl der Messstellen	Fläche je Messstelle	Mittlere Differenz	Summenhäufigkeiten in % mit Extremwerten Min	10	20	30	40	50	60	70	80	90	Max
	km²		–	km²	cm	cm										
Nördl. Eferd. Becken	41	40	37	1,1	+ 10	- 6	- 3	+ 1	+ 3	+ 6	+ 10	+ 60	+ 11	+ 17	+ 23	+ 29
Hellmonsödter Hügelland	8	3	2	1,5	- 4	- 6	- 6	- 6	- 6	- 6	- 6	- 6	- 5	- 4	- 3	- 2
Hausruck-Ott. Hügelland	10	3	2	1,5	+ 9	+ 5	+ 5	+ 5	+ 5	+ 5	+ 5	+ 6	+ 8	+ 9	+ 10	+ 12
Vöckla-Agergebiet	176	3	1	3,0	- 3											
Ischltal	58	3	3	1,0	+ 1	- 5	- 5	- 5	- 5	- 4	- 2	+ 1	+ 2	+ 3	+ 3	+ 4
Ebensee	9	9	4	2,3												
Traun-Agergebiet	152	15	7	2,1	+ 4	- 12	- 12	- 12	- 11	- 7	- 4	- 2	+ 1	+ 7	+ 17	+ 27
Almtal	96	10	6	1,7	+ 25	- 3	- 3	- 3	- 3	- 2	- 1	0	+ 1	+ 21	+ 61	+102
Katzenbachtal	17	5	1	5,0	- 5											
Aiterbachgebiet	107	5	3	1,7	+ 7	- 48	- 48	- 48	- 48	- 37	- 19	- 1	+ 16	+ 30	+ 44	+ 59
Sipbachgebiet	114	5	3	1,7	+ 30	+ 16	+ 16	+ 16	+ 16	+ 17	+ 19	+ 20	+ 24	+ 33	+ 42	+ 52
Kremstal	157	30	10	3,0	+ 12	- 13	- 13	- 12	- 6	+ 1	+ 8	+ 17	+ 25	+ 27	+ 30	+ 34
Fernbachgebiet	75	3	1	3,0	+ 31											
Welser Heide	198	165	55	3,0	+ 11	- 12	- 4	- 2	0	+ 1	+ 3	+ 9	+ 17	+ 22	+ 30	+ 85
St.Marienbachgebiet	133	10	3	3,3	+ 30	+ 11	+ 11	+ 11	+ 11	+ 13	+ 16	+ 19	+ 25	+ 36	+ 47	+ 58
Feilbachgebiet	108	5	3	1,7	+ 20	+ 2	+ 2	+ 2	+ 2	+ 5	+ 10	+ 15	+ 21	+ 27	+ 33	+ 39
Nördl. Linzer Feld	31	30	30	1,0	- 4	- 47	- 22	- 15	- 8	- 5	- 1	+ 1	+ 1	+ 3	+ 7	+ 16
Südl. Linzer Feld	96	95	50	1,9	+ 13	- 12	- 6	- 1	0	+ 4	+ 5	+ 8	+ 9	+ 17	+ 40	+ 63
Oberes Ennstal	85	65	16	4,1	- 3	- 6	- 6	- 6	- 5	- 5	- 4	- 4	- 4	- 3	- 2	+ 4
Paltental	27	10	5	2,0	- 14	- 24	- 24	- 24	- 19	- 15	- 14	- 13	- 13	- 12	- 10	- 7
Unteres Ennstal	119	55	15	3,7	+ 16	- 1	0	+ 2	+ 5	+ 10	+ 12	+ 19	+ 25	+ 27	+ 29	+ 33
Südl. Machland	45	45	20	2,3	+ 6	- 8	- 8	- 5	- 2	+ 2	+ 5	+ 6	+ 6	+ 10	+ 16	+ 46
Freistädter Becken	24	3	3	1,0	+ 8	- 5	- 5	- 5	- 5	- 5	- 4	- 3	+ 1	+ 10	+ 19	+ 29
Nördl. Machland	113	115	67	1,7	+ 4	- 10	- 9	- 4	- 2	+ 1	+ 4	+ 6	+ 9	+ 10	+ 11	+ 16
Urltal	42	8	4	2,0	+ 15	- 3	- 3	- 3	- 3	- 2	- 1	+ 5	+ 12	+ 21	+ 34	+ 47
Ybbstal	98	90	29	3,1	+ 3	- 22	- 17	- 10	- 6	- 2	- 1	+ 2	+ 4	+ 9	+ 14	+ 67
Ybbser Scheibe	5	5	6	0,8	+ 3	0	0	0	0	0	0	0	+ 2	+ 6	+ 8	+ 9
KEG Erlauf	1	5	2	2,5	+ 8	- 1	- 1	- 1	- 1	- 1	- 1	+ 2	+ 6	+ 10	+ 14	+ 18
Erlauftal	39	15	9	1,7	+ 4	- 6	- 6	- 2	+ 1	+ 2	+ 4	+ 5	+ 5	+ 6	+ 7	+ 11
Pöggstaller Mulde	18	10	4	2,5	+ 47	+ 12	+ 12	+ 12	+ 16	+ 26	+ 36	+ 48	+ 60	+ 67	+ 70	+ 74
Pöchlarner Feld	37	30	13	2,3	+ 2	- 2	- 2	- 2	- 1	0	0	0	+ 1	+ 1	+ 5	+ 10
Pielachtal	53	20	9	2,2	+ 11	+ 1	+ 1	+ 4	+ 4	+ 5	+ 6	+ 8	+ 9	+ 9	+ 14	+ 46
Traisental	118	60	20	3,0	+ 12	+ 2	+ 2	+ 5	+ 5	+ 7	+ 8	+ 11	+ 13	+ 15	+ 22	+ 37
KEG Schöpfl West	1	5	2	2,5	- 9	- 22	- 22	- 22	- 22	- 22	- 22	- 17	- 12	- 7	- 2	+ 3
Südl. Tullner Feld	237	200	51	3,9	+ 28	- 4	+ 4	+ 12	+ 15	+ 19	+ 22	+ 32	+ 35	+ 40	+ 51	+ 82
Horner Becken	44	30	8	3,8	+ 36	- 19	- 19	- 9	- 1	0	+ 5	+ 22	+ 59	+ 86	+ 95	+ 97
Göllersbachtal	56	10	3	3,3	+ 26	+ 11	+ 11	+ 11	+ 11	+ 12	+ 14	+ 16	+ 20	+ 30	+ 39	+ 49
Nördl. Tullner Feld	395	370	71	5,2	+ 30	- 12	+ 8	+ 16	+ 21	+ 24	+ 28	+ 33	+ 36	+ 42	+ 49	+112
KEG Schöpfl Ost	1	5	1	5,0	+ 1											
KEG Nördlicher Kamp	2	2	2	1,0	- 12	- 14	- 14	- 14	- 14	- 14	- 14	- 14	- 13	- 12	- 11	- 10
Marchfeld	1012	1012	216	4,7	+ 16	- 86	+ 1	+ 4	+ 7	+ 11	+ 13	+ 16	+ 20	+ 24	+ 30	+ 79
Wienerwald	90	15	6	2,5	+ 16	+ 8	+ 8	+ 8	+ 9	+ 10	+ 11	+ 12	+ 14	+ 16	+ 23	+ 35
Südl. Wiener Becken	1160	1160	257	4,5	+ 24	- 34	+ 1	+ 3	+ 4	+ 6	+ 9	+ 13	+ 21	+ 32	+ 61	+223
Pittental	13	13	3	4,3												
Fischamend bis H. Pforte	50	40	25	1,6	+ 48	- 3	+ 1	+ 3	+ 7	+ 19	+ 31	+ 59	+ 71	+ 86	+113	+128

Porengrund-wassergebiet	Fläche gesamt	Fläche beob-achtet	Anzahl der Messstellen	Fläche je Messstelle	Mittlere Differenz	Summenhäufigkeiten in % mit Extremwerten Min	10	20	30	40	50	60	70	80	90	Max
	km²		–	km²	cm	cm										
Lainsitzgebiet	9	6	6	1,0	+ 60	- 2	- 2	+ 1	+ 10	+ 26	+ 45	+ 63	+ 77	+ 82	+106	+141
Zayatal	45	15	8	1,9	+ 29	+ 7	+ 7	+ 7	+ 9	+ 13	+ 14	+ 20	+ 26	+ 44	+ 66	+ 69
Marchtal	85	50	12	4,2	+ 36	+ 13	+ 13	+ 17	+ 22	+ 25	+ 29	+ 32	+ 39	+ 44	+ 58	+ 90
Brucker Pforte	82	10	5	2,0	+ 15	- 2	- 2	- 1	+ 3	+ 6	+ 9	+ 16	+ 20	+ 21	+ 26	+ 34
Heideboden	145	80	33	2,4	+ 37	- 3	+ 21	+ 28	+ 31	+ 34	+ 38	+ 38	+ 41	+ 43	+ 47	+ 70
Parndorfer Platte	266	200	22	9,1	+ 43	- 19	- 11	- 6	- 1	+ 7	+ 13	+ 36	+ 53	+ 74	+ 98	+250
Parndorfer Platte rezent	6	6	4	1,5	+154	+ 71	+ 71	+ 71	+ 81	+103	+125	+126	+127	+160	+226	+292
Stoobbachtal	13	9	3	3,0	+ 9	+ 5	+ 5	+ 5	+ 5	+ 5	+ 7	+ 8	+ 9	+ 10	+ 11	+ 13
Rabnitztal	43	20	11	1,8	+ 20	- 8	- 8	- 3	+ 1	+ 3	+ 9	+ 21	+ 27	+ 29	+ 38	+ 88
Nikitschbachtal	8	5	4	1,3	+ 21	- 2	- 2	- 2	0	+ 5	+ 11	+ 20	+ 29	+ 35	+ 38	+ 41
Wulkatal	184	60	28	2,1	+ 28	- 6	- 6	- 1	+ 4	+ 13	+ 19	+ 24	+ 42	+ 55	+ 61	+ 90
Ikvatal	27	10	7	1,4	+ 59	+ 20	+ 20	+ 21	+ 25	+ 36	+ 51	+ 67	+ 79	+ 81	+ 88	+ 97
Seewinkel	418	420	85	4,9	+ 41	- 15	+ 17	+ 21	+ 25	+ 30	+ 37	+ 47	+ 54	+ 64	+ 72	+ 83
Stögersbachtal	5	2	1	2,0	- 9											
Safental	55	15	18	0,8	+ 7	- 8	- 8	- 8	- 2	+ 5	+ 6	+ 7	+ 10	+ 12	+ 14	+ 16
Ilztal	23	10	4	2,5	+ 8	- 2	- 2	- 2	- 1	+ 1	+ 3	+ 8	+ 13	+ 16	+ 16	+ 17
Feistritztal	56	30	10	3,0	+ 8	- 3	- 3	- 3	- 2	- 1	+ 1	+ 5	+ 8	+ 14	+ 29	+ 32
Rittscheintal	17	8	4	2,0	+ 8	+ 2	+ 2	+ 2	+ 2	+ 2	+ 3	+ 5	+ 7	+ 10	+ 14	+ 19
Lafnitztal	100	60	21	2,9	+ 29	- 8	- 3	0	+ 2	+ 10	+ 21	+ 29	+ 45	+ 56	+ 65	+105
Zickenbachtal-Pinka	18	18	4	4,5	+ 21	+ 8	+ 8	+ 8	+ 10	+ 15	+ 21	+ 23	+ 25	+ 26	+ 27	+ 29
Tauchenbachtal	25	10	3	3,3	+ 18	+ 9	+ 9	+ 9	+ 9	+ 11	+ 15	+ 18	+ 21	+ 22	+ 23	+ 24
Oberes Pinkatal	48	12	5	2,4	+ 27	+ 2	+ 2	+ 2	+ 6	+ 11	+ 21	+ 31	+ 37	+ 42	+ 43	+ 44
Unteres Pinkatal	49	49	13	3,8	+ 19	- 12	- 8	+ 6	+ 9	+ 10	+ 11	+ 17	+ 22	+ 27	+ 43	+ 58
Stremtal	54	30	13	2,3	+ 35	- 3	- 3	+ 1	+ 2	+ 3	+ 13	+ 20	+ 24	+ 47	+108	+152
Günstal	9	10	4	2,5	- 4	- 16	- 16	- 16	- 14	- 10	- 6	- 3	- 1	+ 1	+ 2	+ 4
Raabtal	116	30	25	1,2	+ 8	- 7	- 7	- 7	- 5	- 3	+ 1	+ 3	+ 9	+ 27	+ 31	+ 45
Steirisch Pann. Becken	1286	428	10	42,8	- 37	-429	-429	-338	-187	- 89	- 40	+ 3	+ 80	+113	+158	+228
Oberes Murtal	59	20	13	1,5	- 7	- 13	- 13	- 13	- 12	- 11	- 10	- 9	- 6	- 2	- 1	0
Pölstal	22	8	2	4,0	+ 1											
Aichfeld-Murboden	94	90	74	1,2	+ 10	- 19	- 12	- 8	- 6	0	+ 4	+ 13	+ 22	+ 27	+ 32	+ 61
Feistritzer Schwemmfächer	9	5	2	2,5	- 34	- 66	- 66	- 66	- 66	- 66	- 66	- 53	- 40	- 27	- 14	- 1
Liesingtal	22	10	9	1,1	- 28	- 76	- 76	- 48	- 40	- 39	- 32	- 22	- 17	- 9	- 6	- 2
Vordernbergerbachtal	14	6	3	2,0	0	- 16	- 16	- 16	- 16	- 13	- 9	- 5	- 1	+ 5	+ 11	+ 17
Mittleres Murtal	56	70	33	2,1	- 12	- 22	- 19	- 16	- 15	- 13	- 12	- 12	- 11	- 10	- 8	- 4
Mürztal	54	30	21	1,4	- 7	- 25	- 24	- 20	- 15	- 11	- 8	- 5	- 2	+ 1	+ 3	+ 18
Murdurchbruchstal	44	35	43	0,8	- 8	- 35	- 23	- 16	- 13	- 10	- 10	- 8	- 4	0	+ 3	+ 17
Kainachtal	58	30	10	3,0	+ 4	- 5	- 5	- 4	- 2	- 2	- 2	0	0	+ 8	+ 10	+ 33
Grazer Feld	166	165	143	1,2	+ 4	- 57	- 13	- 9	- 5	- 2	0	+ 5	+ 9	+ 17	+ 26	+ 48
Stainzbachtal	23	12	7	1,7	0	- 13	- 13	- 8	- 1	- 1	0	+ 1	+ 2	+ 2	+ 4	+ 8
Lassnitztal	41	20	7	2,9	- 2	- 19	- 19	- 17	- 10	- 8	- 7	- 3	- 1	0	+ 8	+ 21
Saggautal	23	22	5	4,4	- 4	- 11	- 11	- 11	- 9	- 7	- 6	- 6	- 4	- 1	0	+ 2
Sulmtal	50	30	10	3,0	- 7	- 39	- 39	- 9	- 7	- 7	- 5	- 4	- 4	- 3	- 2	+ 1
Leibnitzer Feld	103	105	87	1,2	+ 15	- 13	0	+ 2	+ 6	+ 9	+ 13	+ 15	+ 20	+ 25	+ 31	+ 57
Stiefingbachtal	14	4	3	1,3	- 14	- 18	- 18	- 18	- 18	- 18	- 18	- 17	- 15	- 13	- 11	- 9
Schwarzautal	29	6	4	1,5	0	- 6	- 6	- 6	- 6	- 5	- 3	- 1	+ 1	+ 3	+ 5	+ 7
Saßtal	20	6	4	1,5	+ 5	- 2	- 2	- 2	- 2	- 1	+ 1	+ 4	+ 6	+ 7	+ 8	+ 10
Ottersbach-Auersbachtal	14	2	2	1,0	+ 9											
Gnastal	19	2	2	1,0	+ 13	+ 12	+ 12	+ 12	+ 12	+ 12	+ 12	+ 12	+ 12	+ 13	+ 13	+ 14
Poppendorfertal	9	5	4	1,3	+ 13	+ 5	+ 5	+ 5	+ 5	+ 5	+ 5	+ 8	+ 11	+ 15	+ 18	+ 22
Sulzbachtal	16	2	3	0,7	+ 4											
Drauchenbachtal	5	3	1	3,0												
Kutschenitzatal	2	2	2	1,0	+ 7											

Porengrund-wassergebiet	Fläche gesamt	Fläche beob-achtet	Anzahl der Messstellen	Fläche je Messstelle	Mittlere Differenz	Summenhäufigkeiten in % mit Extremwerten Min	10	20	30	40	50	60	70	80	90	Max
	km²		–	km²	cm	cm										
Lendvatal	3	4	2	2,0	- 1	- 10	- 10	- 10	- 10	- 10	- 10	- 7	- 3	+ 1	+ 5	+ 9
Unteres Murtal	192	185	89	2,1	+ 24	- 15	- 4	+ 2	+ 6	+ 12	+ 18	+ 23	+ 34	+ 45	+ 60	+ 79
Matreier Becken	7	4	4	1,0	0	- 4	- 4	- 4	- 4	- 2	- 1	0	0	+ 1	+ 1	+ 2
Pustertal	17	5	4	1,3	- 4											
Lienzer Becken	18	15	12	1,3	+ 41	+ 21	+ 21	+ 30	+ 30	+ 37	+ 40	+ 41	+ 49	+ 52	+ 54	+ 56
Oberes Drautal	76	50	33	1,5	- 3	- 19	- 14	- 8	- 4	- 4	- 3	- 2	- 1	0	+ 2	+ 16
Liesertal	7	2	1	2,0	- 6											
Lurnfeld	34	17	7	2,4	- 4	- 16	- 16	- 12	- 7	- 6	- 5	- 3	- 2	- 1	+ 1	+ 4
Radenthein	6	5	2	2,5												
Landskroner Feld	10	8	2	4,0												
Oberes Gailtal	85	5	3	1,7	- 63	-123	-123	-123	-123	-123	-123	- 99	- 75	- 51	- 27	- 2
Unteres Gailtal	90	20	22	0,9	- 2	- 15	- 8	- 7	- 5	- 3	- 2	- 2	- 1	0	+ 2	+ 8
Oberes Gurktal	12	3	2	1,5	- 8	- 15	- 15	- 15	- 15	- 15	- 15	- 13	- 10	- 8	- 5	- 2
Tiebeltal	22	2	2	1,0	0	- 1	- 1	- 1	- 1	- 1	- 1	- 1	- 1	- 1	- 1	0
Unteres Drautal	81	40	33	1,2	+ 2	- 10	- 6	- 5	- 3	- 2	- 1	+ 1	+ 2	+ 7	+ 12	+ 27
Rosental	72	40	13	3,1	- 6	- 25	- 25	- 23	- 10	- 6	- 3	- 3	- 1	0	+ 4	+ 11
Glantal	29	10	4	2,5	- 7	- 12	- 12	- 12	- 12	- 12	- 11	- 10	- 9	- 6	- 2	+ 2
Zollfeld	26	25	7	3,6	- 13	- 15	- 15	- 15	- 15	- 15	- 14	- 14	- 14	- 14	- 13	- 10
Metnitztal	16	3	4	0,8	+ 51	- 6	- 6	- 6	+ 7	+ 35	+ 62	+ 64	+ 65	+ 69	+ 75	+ 81
Mittleres Gurktal	21	3	2	1,5	- 16	- 21	- 21	- 21	- 21	- 21	- 21	- 19	- 17	- 15	- 13	- 11
Krappfeld - 1. GW-Stockw.	37	25	4	6,3	+ 14	- 2	- 2	- 2	- 1	+ 2	+ 5	+ 5	+ 6	+ 14	+ 30	+ 46
Krappfeld - 2. GW-Stockw.	37	25	6	4,2	+ 12	- 11	- 11	- 11	- 11	- 10	- 9	- 7	- 2	+ 2	+ 43	+ 85
Unteres Gurktal	33	8	4	2,0	+ 4	- 6	- 6	- 6	- 6	- 6	- 5	- 2	0	+ 6	+ 15	+ 25
Klagenfurter Becken	104	60	19	3,2	- 13	- 40	- 37	- 34	- 29	- 9	- 8	- 8	- 6	- 1	+ 3	+ 5
Altes Gurktal	44	6	3	2,0	+ 60	+ 23	+ 23	+ 23	+ 23	+ 33	+ 48	+ 64	+ 75	+ 77	+ 80	+ 83
Jauntal	163	50	15	3,3	+ 81	- 8	- 8	+ 9	+ 25	+ 33	+ 66	+ 78	+ 84	+132	+198	+220
Lavanttal	84	12	7	1,7	+ 3	- 14	- 14	- 14	- 9	- 4	+ 1	+ 6	+ 8	+ 11	+ 12	+ 13

Graphische Darstellungen von Daten ausgewählter Messstellen

Diese Graphiken umfassen die Ganglinien der „Täglichen Niederschläge, der Lufttemperaturen und Schneehöhen“ sowie „Ganglinien und Summenlinien der monatlichen und der mittleren monatlichen Niederschläge“ von ausgewählten Niederschlagsmessstellen, die mindestens seit 30 Jahren beobachtet werden und repräsentativ für die einzelnen Regionen sind.

Weiters werden Ganglinien der „Tagesmittelwerte der Wasserstände“, der „Tageswerte der Wassertemperaturen“, Diagramme mit den „Mittleren und extremen Monatsmittel der Abflüsse bzw. Abflussspenden“ sowie mit „Jährlicher und mittlerer jährlicher Überschreitungsdauer der Abflüsse mit Hüllkurven“ von Pegelstellen mit im jeweiligen Jahrbuchgebiet charakteristischen Verlauf dargestellt.

Tägliche Niederschläge, Schneehöhen und Lufttemperaturen

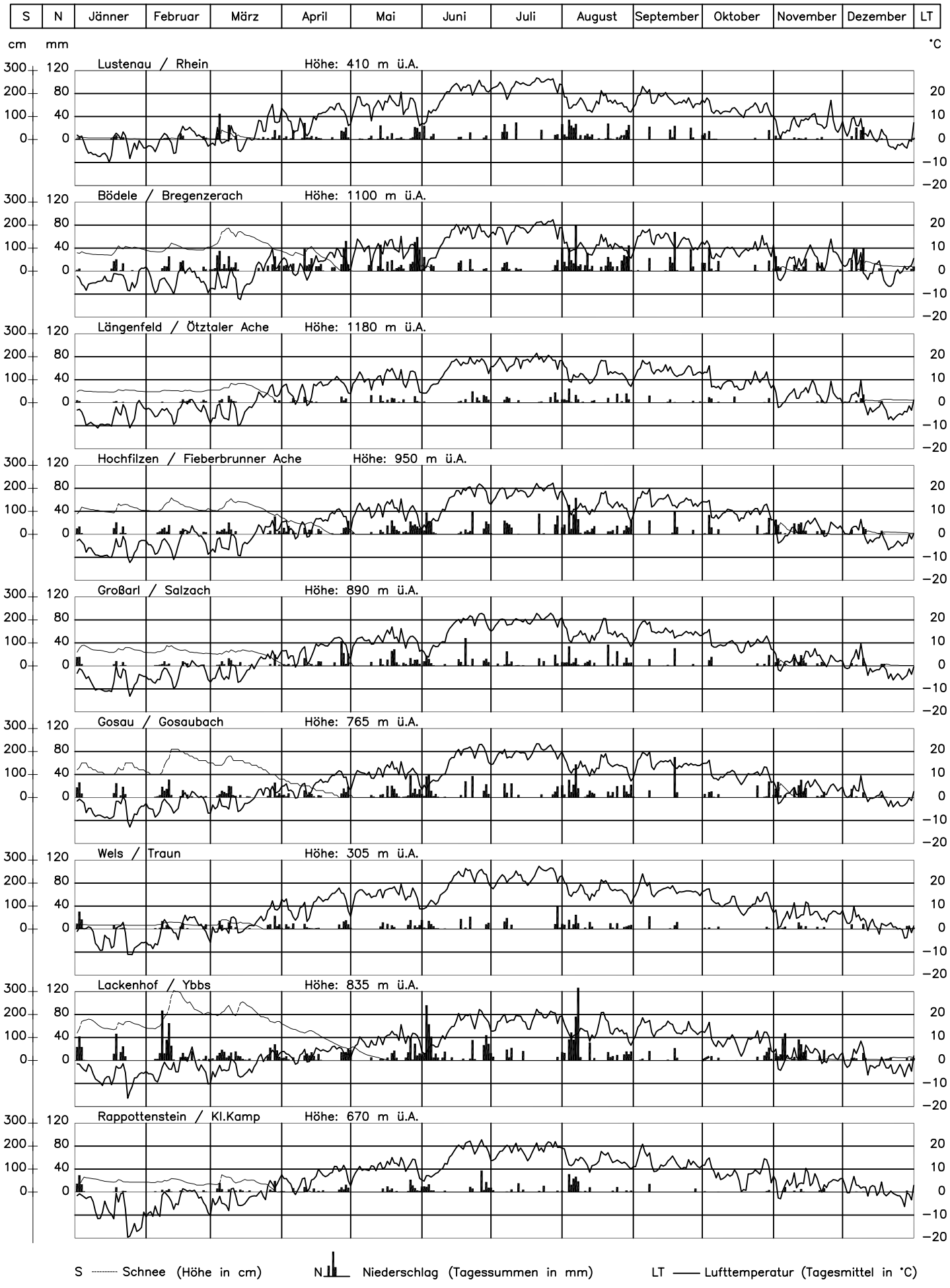

Tägliche Niederschläge, Schneehöhen und Lufttemperaturen

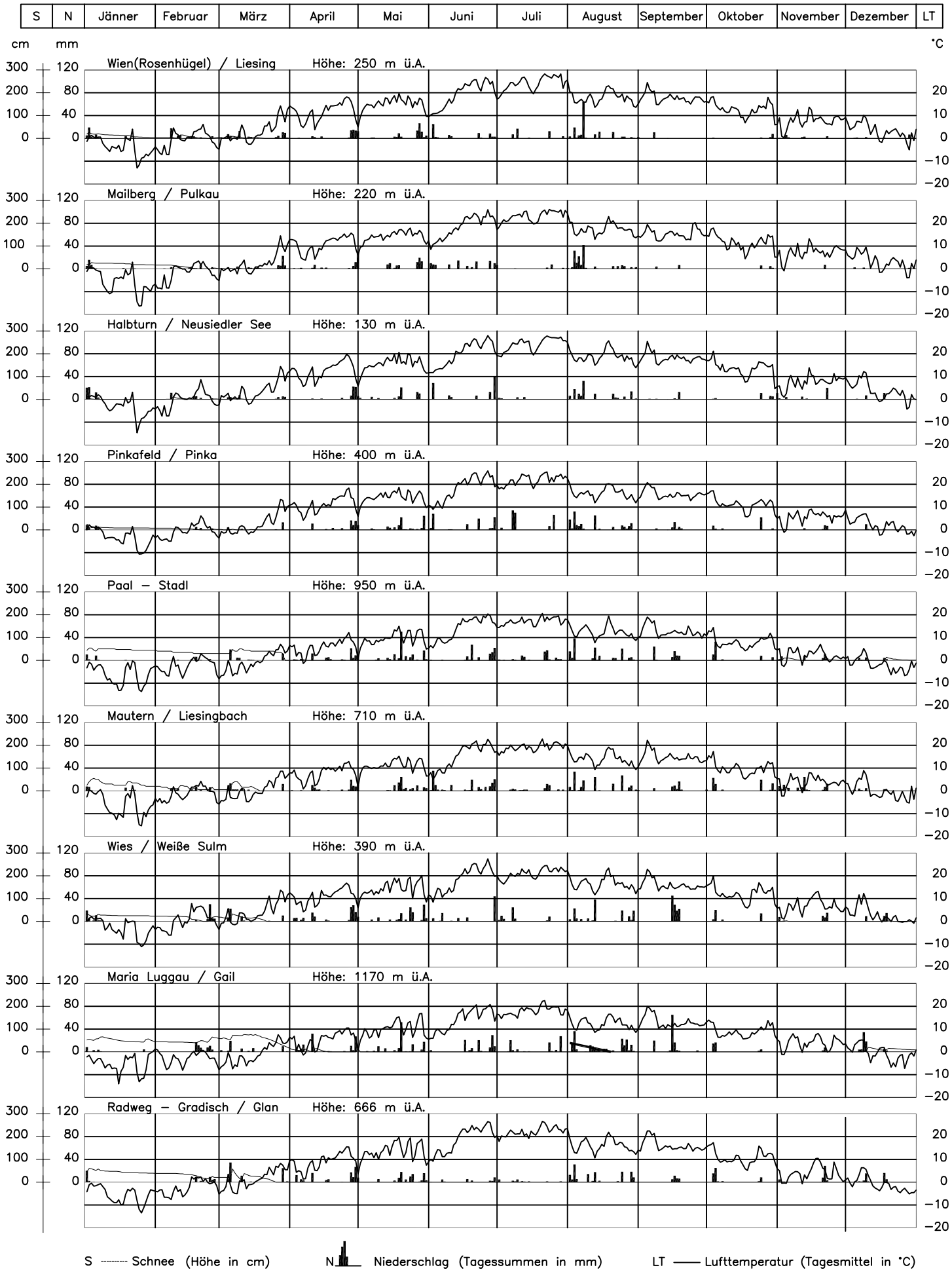

Ganglinien und Summenlinien der monatlichen und der mittleren monatlichen Niederschläge

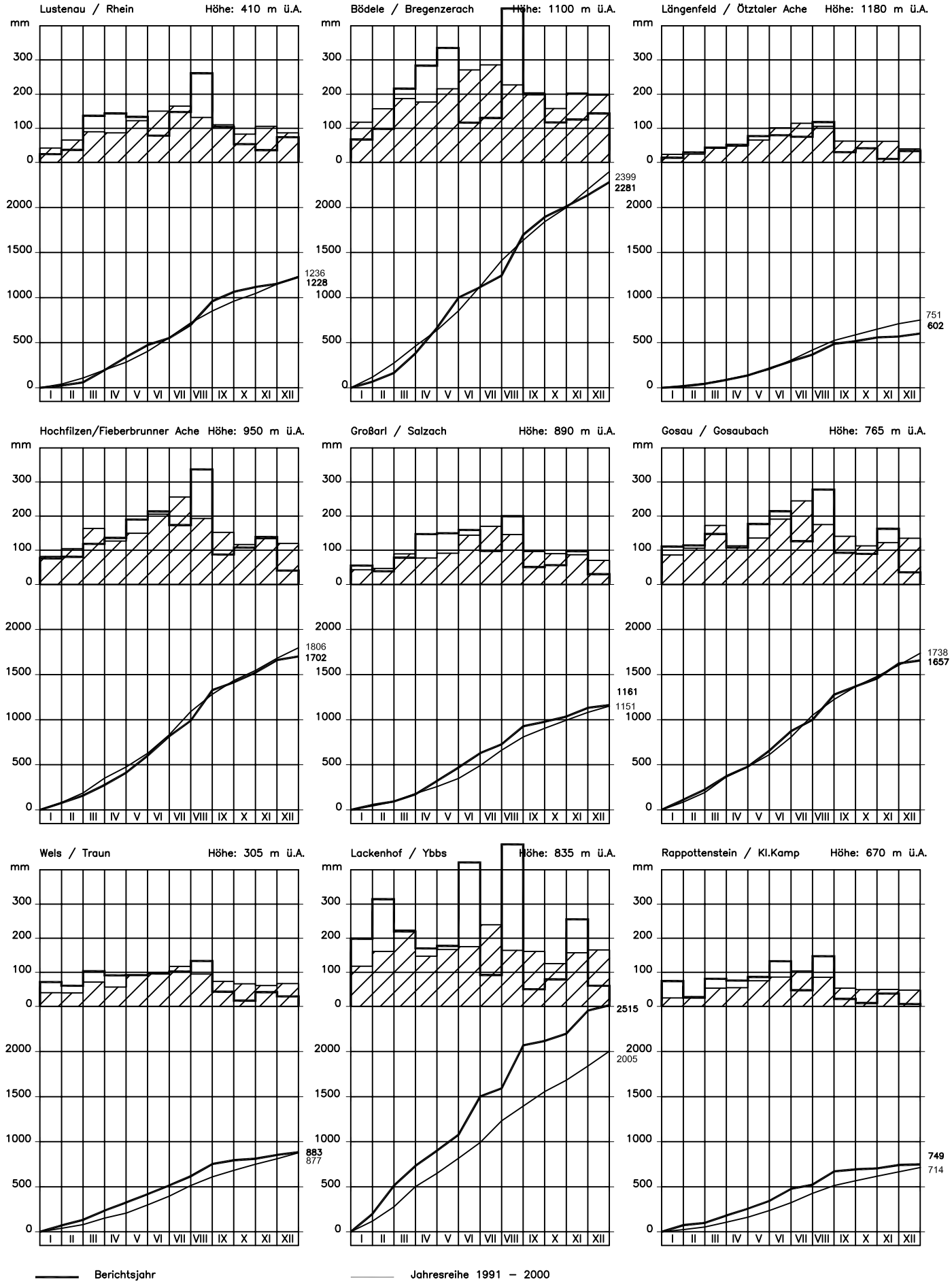

Ganglinien und Summenlinien der monatlichen und der mittleren monatlichen Niederschläge

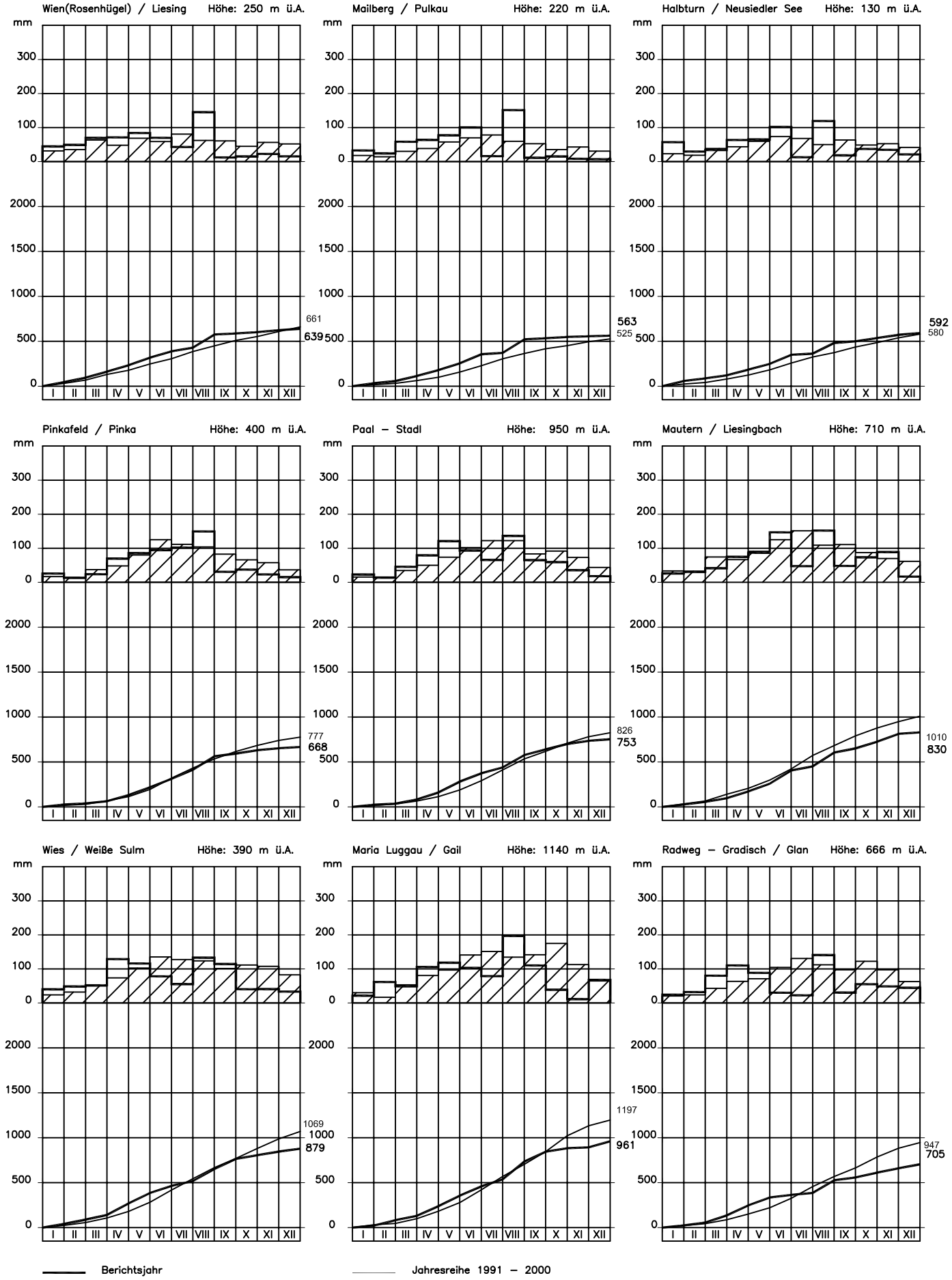

Tagesmittelwerte der Wasserstände

W	Jänner	Februar	März	April	Mai	Juni	Juli	August	September	Oktober	November	Dezember

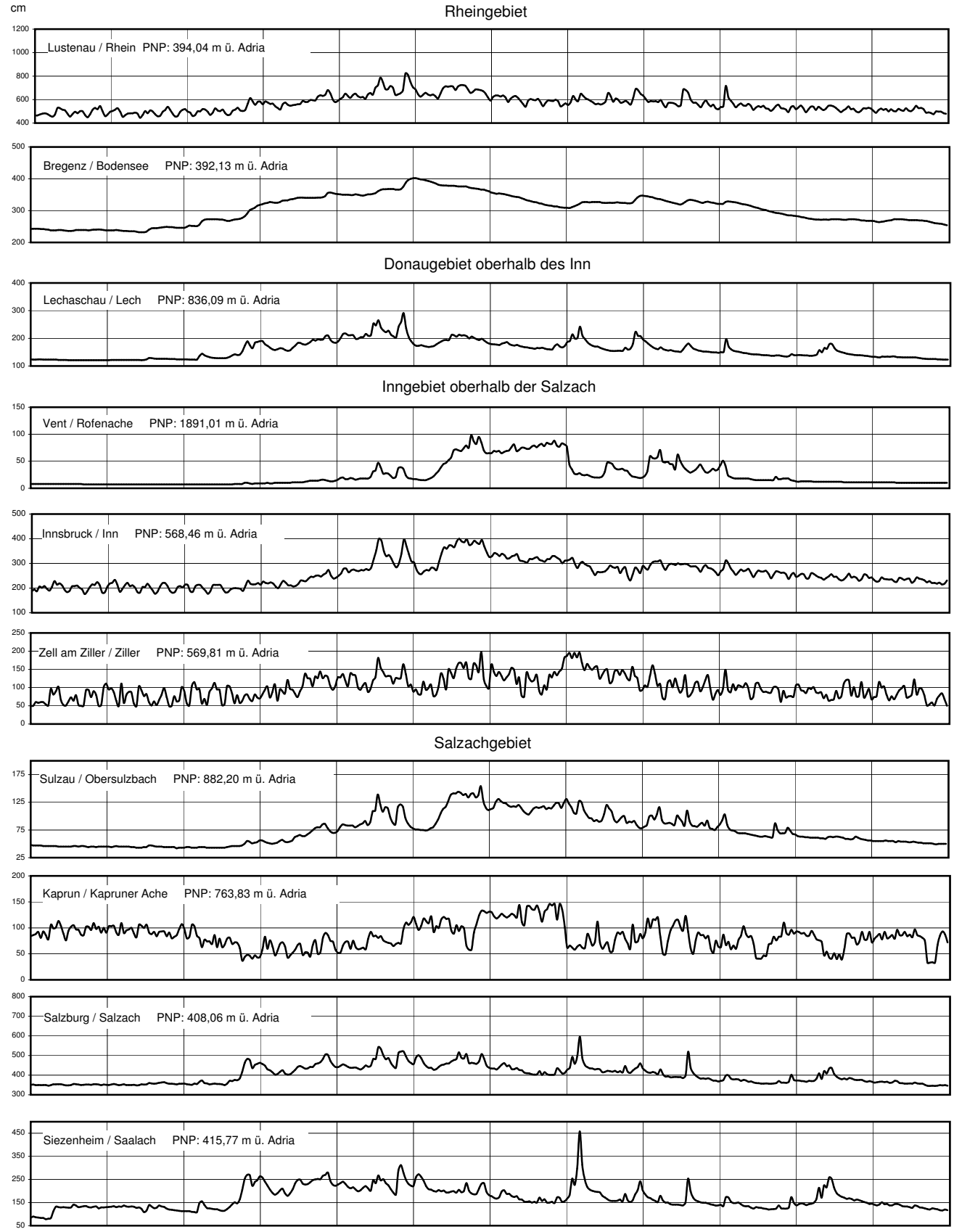

cm	Jänner	Februar	März	April	Mai	Juni	Juli	August	September	Oktober	November	Dezember

W	Jänner	Februar	März	April	Mai	Juni	Juli	August	September	Oktober	November	Dezember

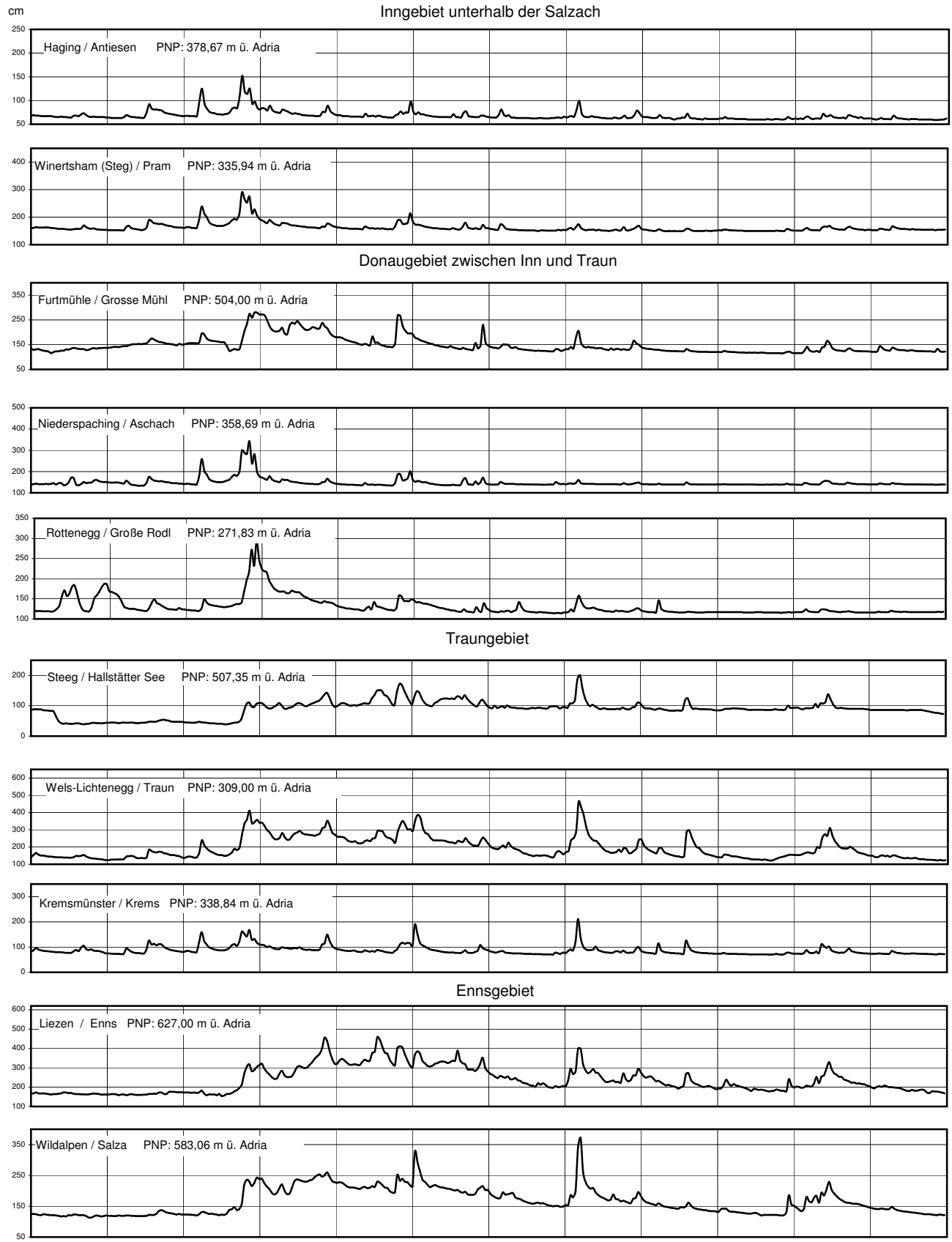

cm	Jänner	Februar	März	April	Mai	Juni	Juli	August	September	Oktober	November	Dezember

Tagesmittelwerte der Wasserstände

W	Jänner	Februar	März	April	Mai	Juni	Juli	August	September	Oktober	November	Dezember

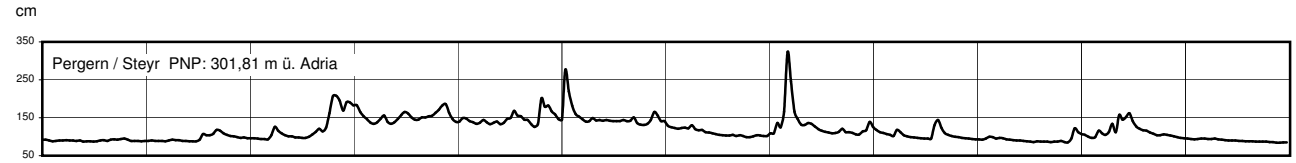

Donaugebiet zwischen Enns und March

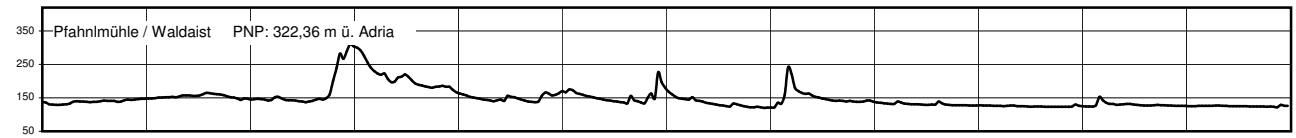

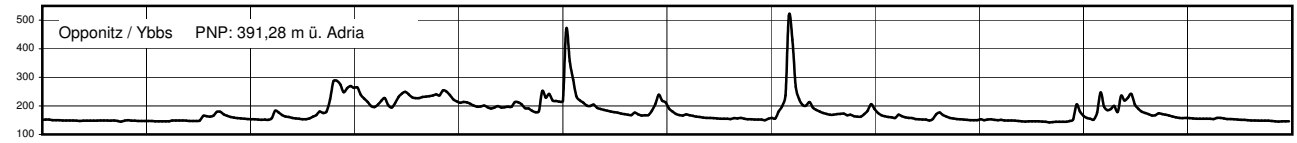

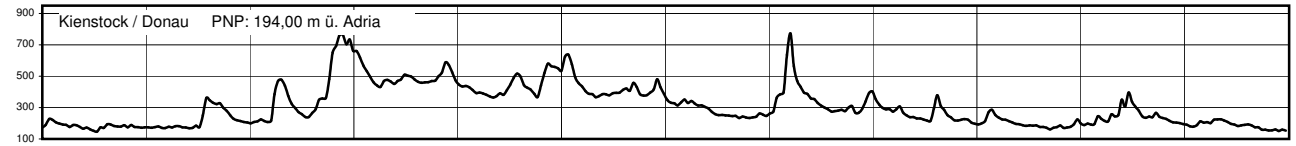

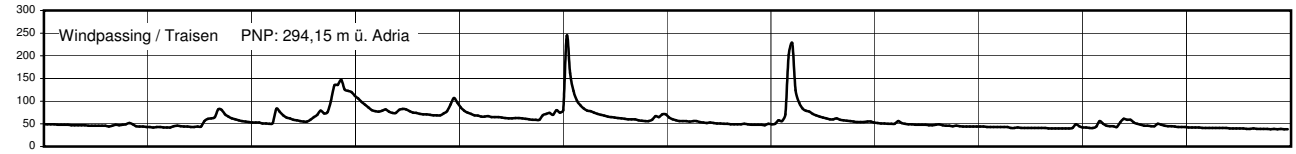

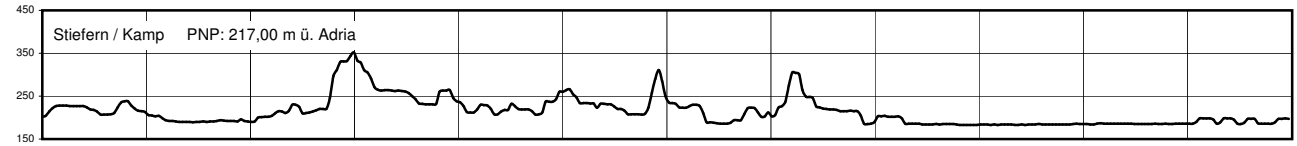

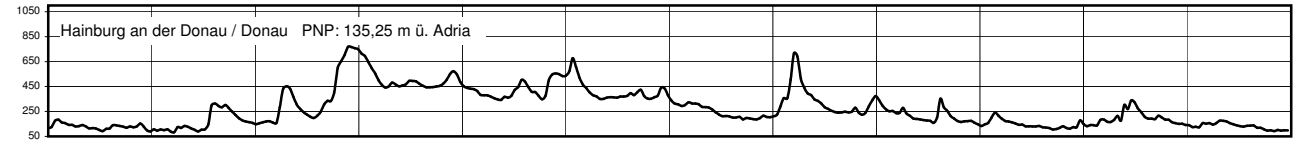

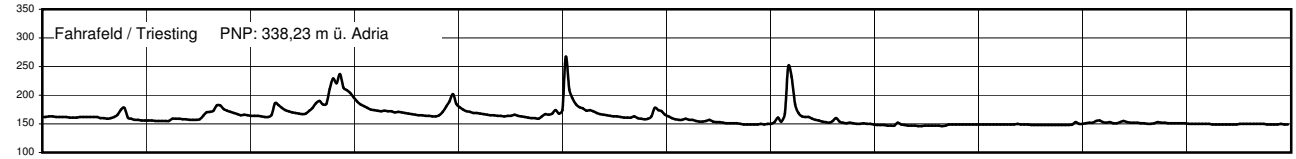

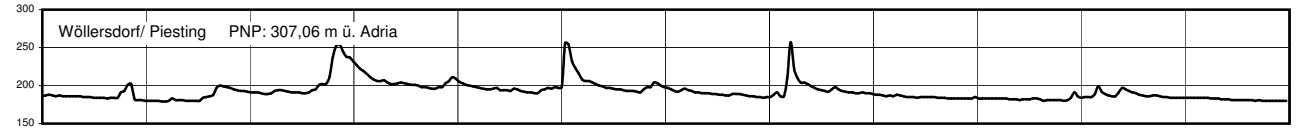

Marchgebiet

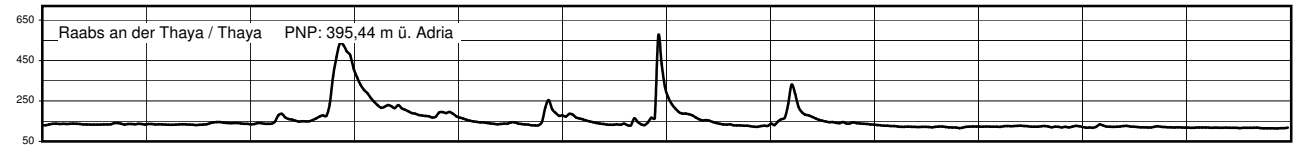

cm	Jänner	Februar	März	April	Mai	Juni	Juli	August	September	Oktober	November	Dezember

W
Jänner
Februar
März
April
Mai
Juni
Juli
August
September
Oktober
November
Dezember
cm
Pulkau / Pulkau PNP: 261,89 m ü. Adria
Angern a. d. March / March PNP: 139,74 m ü. Adria
Leithagebiet
Warth / Pitten PNP: 372,71 m ü. Adria
Nickelsorf / Leitha PNP: 127,22 m ü. Adria
Rabnitzgebiet
Mannersdorf an der Rabnitz / Rabnitz PNP: 231,18 m ü. Adria
Neusiedl am See / Neusiedler See PNP: 114,00 m ü. Adria
Raabgebiet
Arzberg / Moderbach PNP: 575,18 m ü. Adria
Feldbach / Raab PNP: 275,45 m ü. Adria
Rohrbach an der Lafnitz / Lafnitz PNP: 419,48 m ü. Adria
Pöllau / Saifenbach PNP: 396,85 m ü. Adria
cm
Jänner
Februar
März
April
Mai
Juni
Juli
August
September
Oktober
November
Dezember

Tagesmittelwerte der Wasserstände

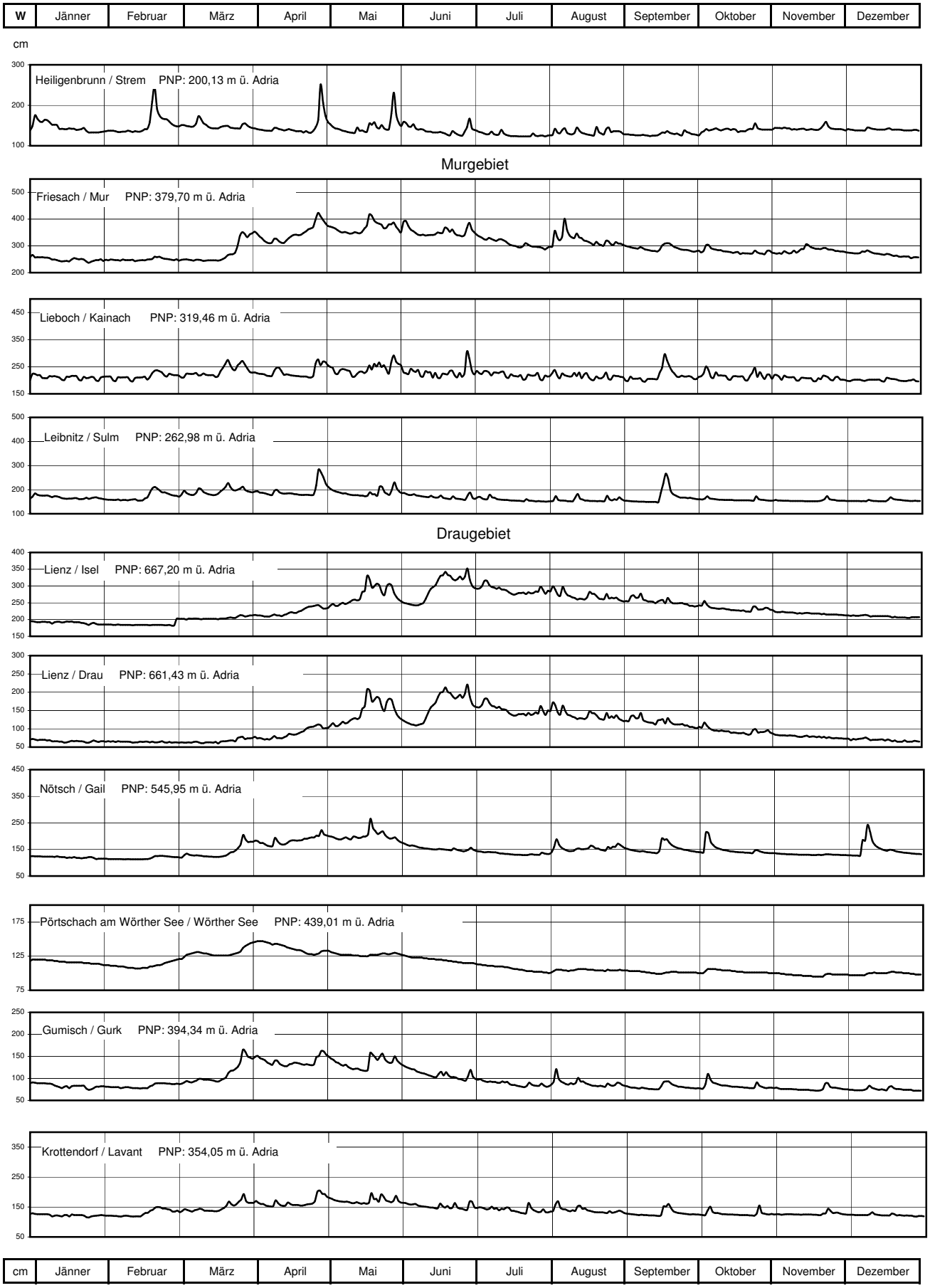

Tageswerte der Wassertemperaturen

WT	Jänner	Februar	März	April	Mai	Juni	Juli	August	September	Oktober	November	Dezember

°C

Rheingebiet

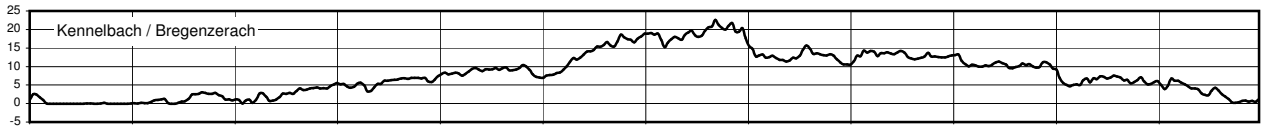

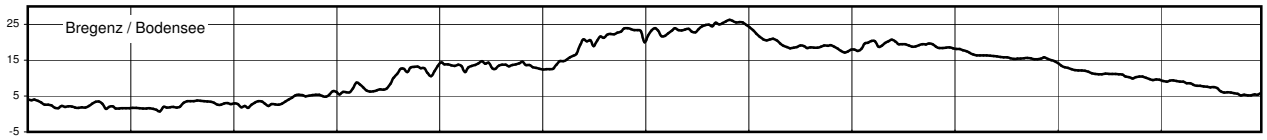

Inngebiet oberhalb der Salzach

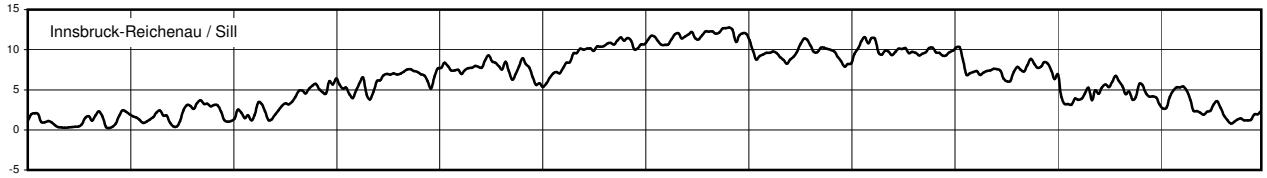

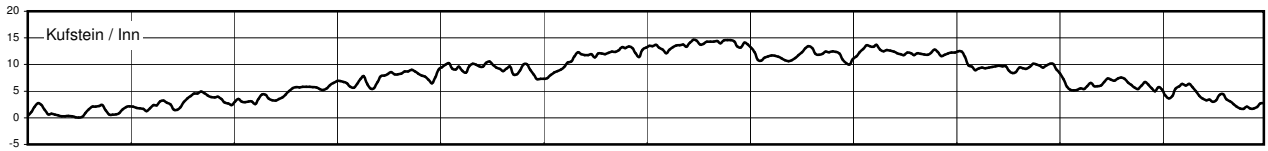

Salzachgebiet

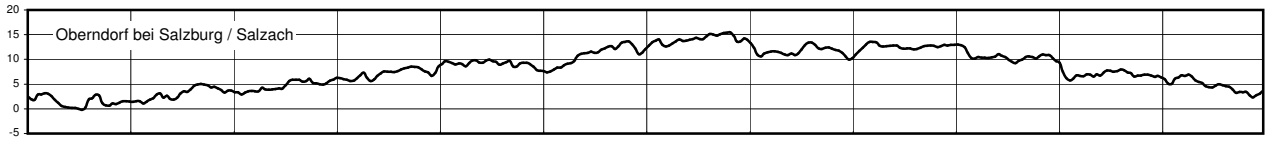

Traungebiet

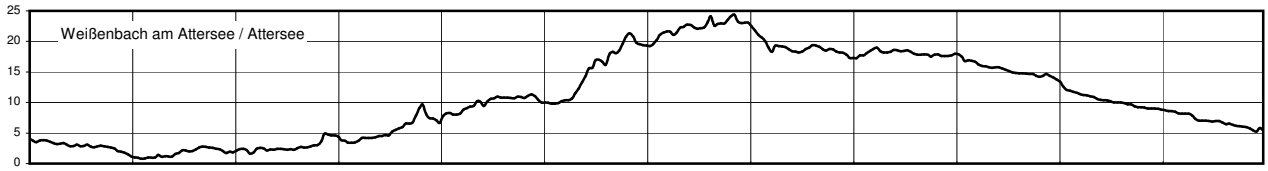

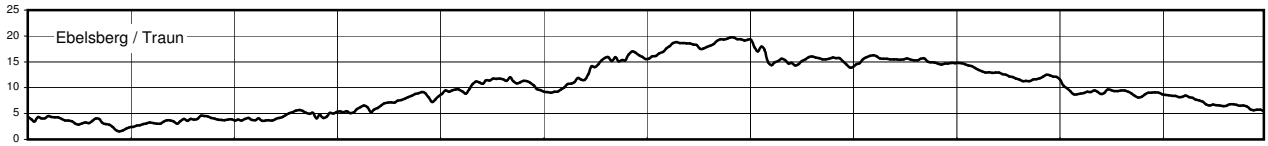

Donaugebiet zwischen Enns und March

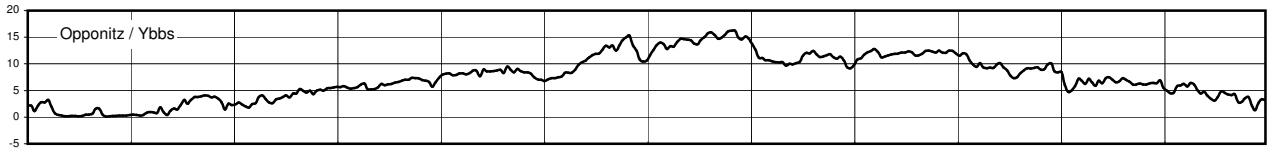

WT	Jänner	Februar	März	April	Mai	Juni	Juli	August	September	Oktober	November	Dezember

Tageswerte der Wassertemperaturen

WT	Jänner	Februar	März	April	Mai	Juni	Juli	August	September	Oktober	November	Dezember

°C

Donaugebiet zwischen Enns und March

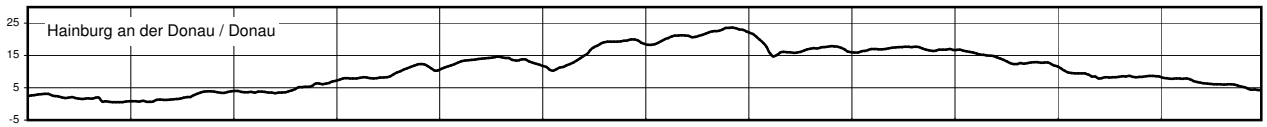

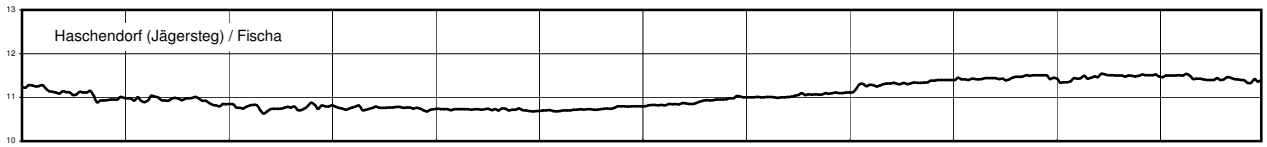

Leithagebiet

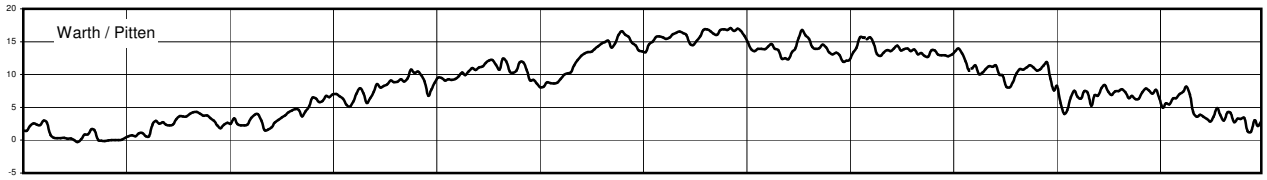

Rabnitzgebiet

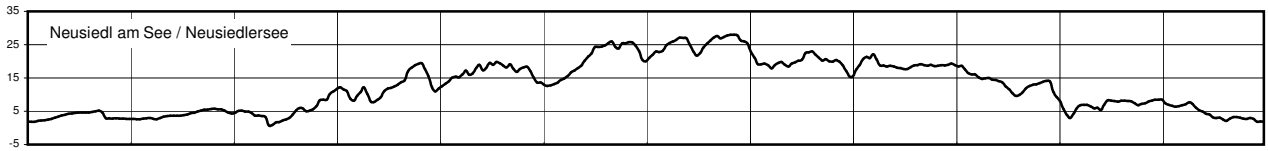

Murgebiet

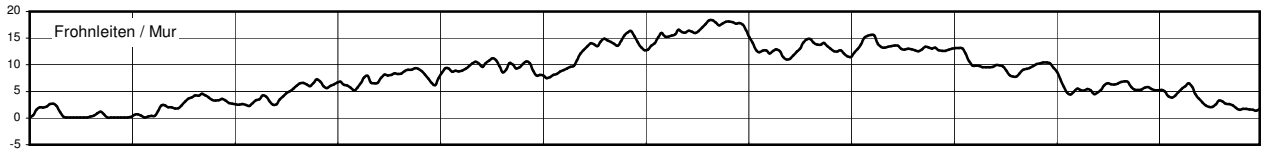

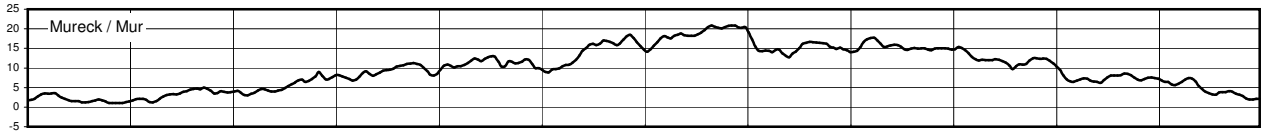

Draugebiet

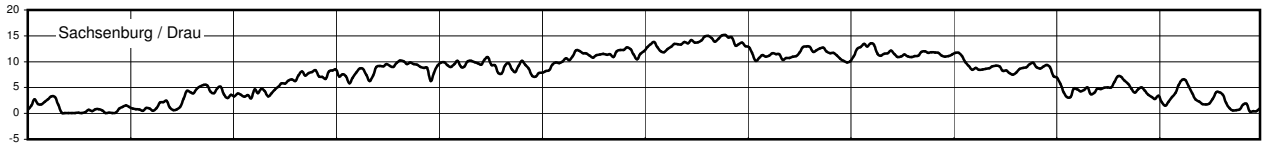

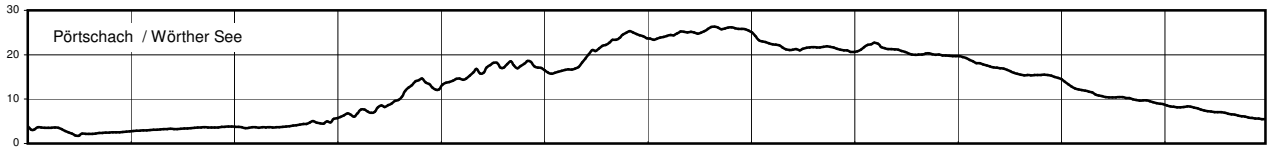

WT	Jänner	Februar	März	April	Mai	Juni	Juli	August	September	Oktober	November	Dezember

m³/s **Lustenau / Rhein** **E = 6110,1 km²** l/s.km²

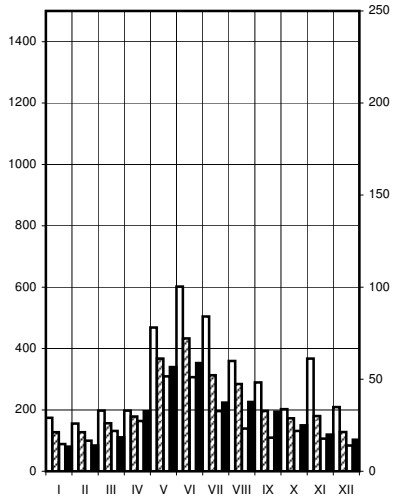

m³/s **Hopfreben / Bregenzerach** **E = 41,7 km²** l/s.km²

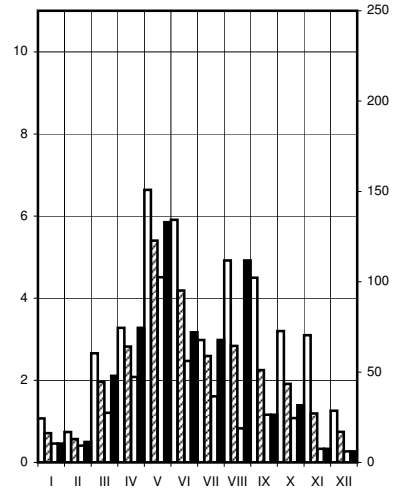

m³/s **Vent / Rofenache** **E = 98,1 km²** l/s.km²

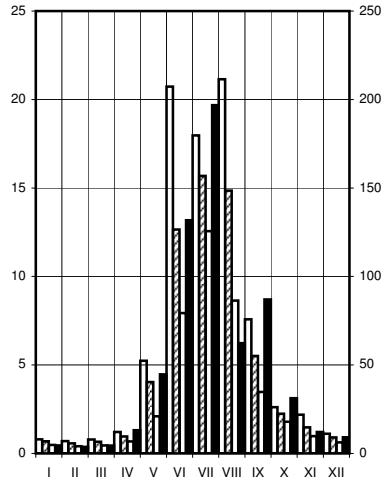

m³/s **Innsbruck / Inn** **E = 5771,6 km²** l/s.km²

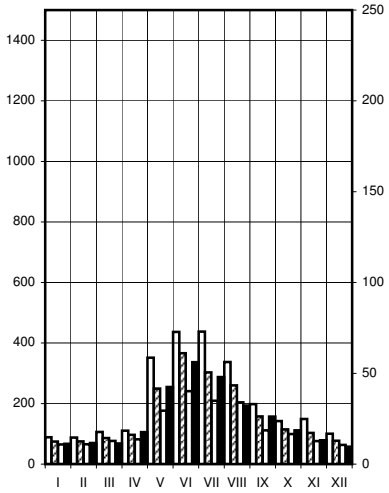

m³/s **Sulzau / Obersulzbach** **E = 80,7 km²** l/s.km²

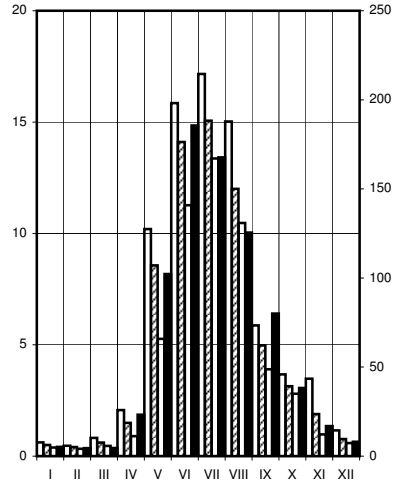

m³/s **Salzburg / Salzach** **E = 4425,7 km²** l/s.km²

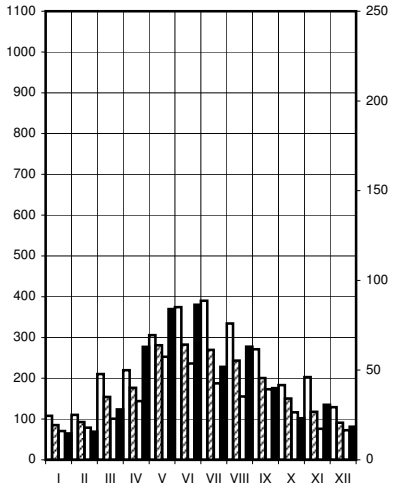

m³/s **Haging / Antiesen** **E = 164,9 km²** l/s.km²

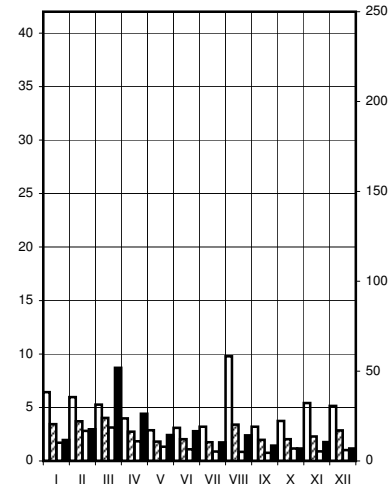

m³/s **Wels / Traun** **E = 3387,1 km²** l/s.km²

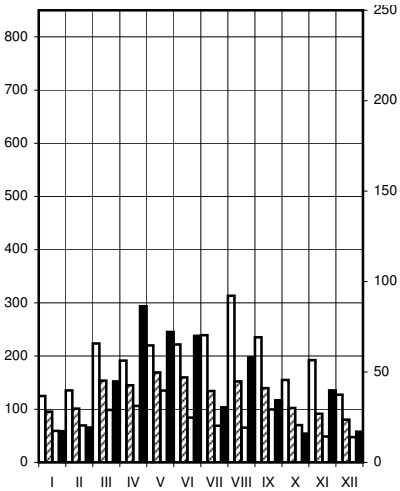

m³/s **Liezen / Enns** **E = 2116,2 km²** l/s.km²

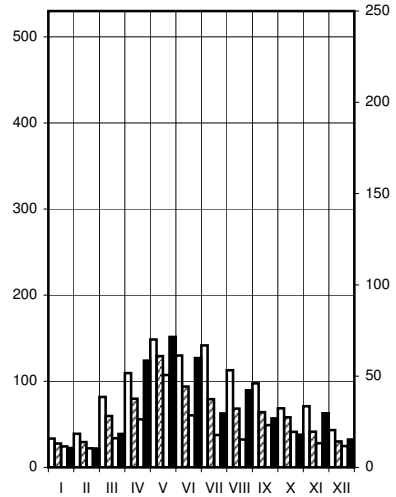

HMQ
MQ
NMQ
Reihe 2001-2005
MQ 2006

Mittlere und extreme Monatsmittel der Abflüsse bzw. Abflussspenden

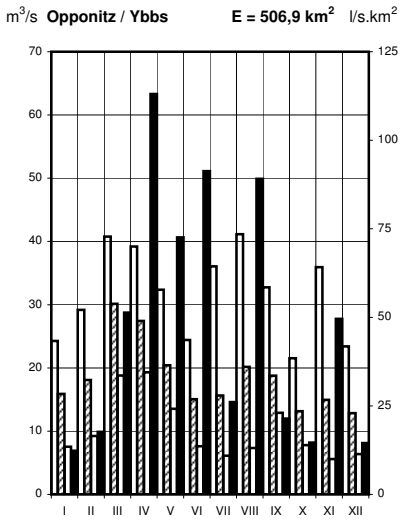

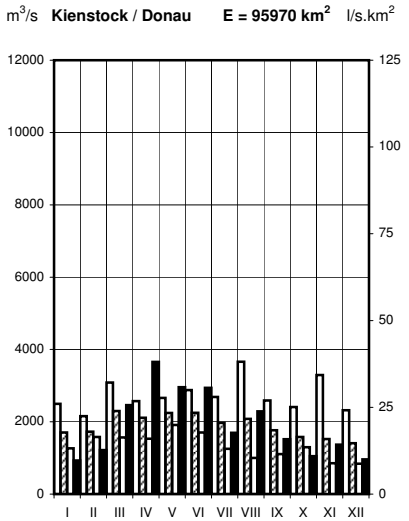

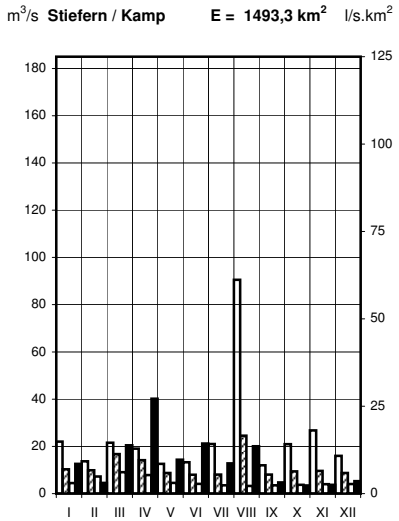

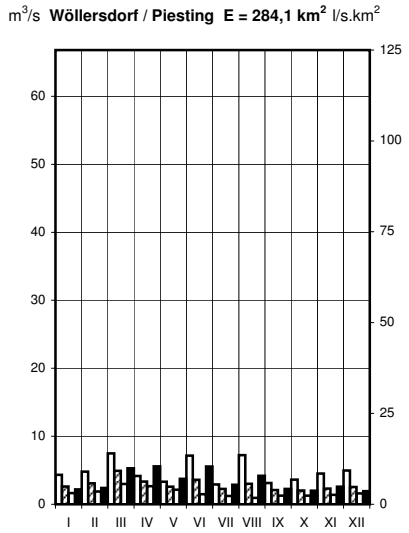

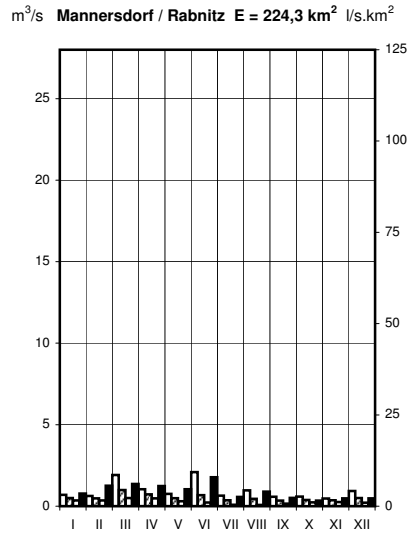

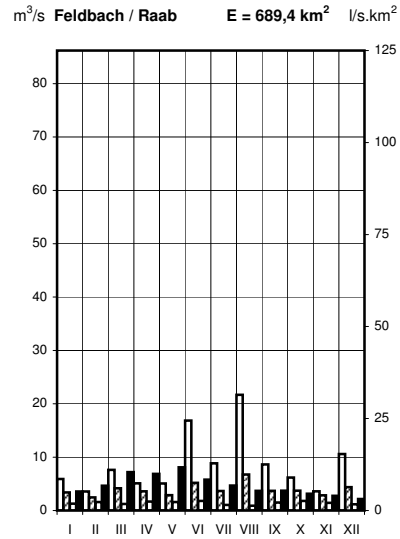

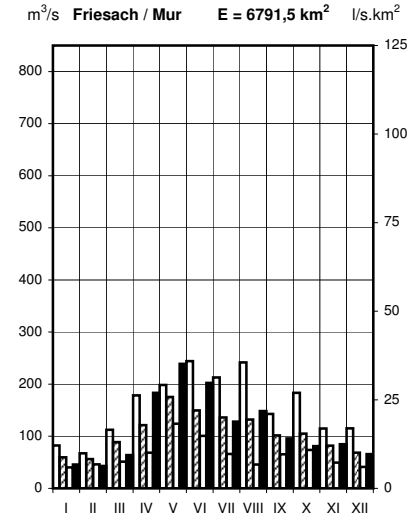

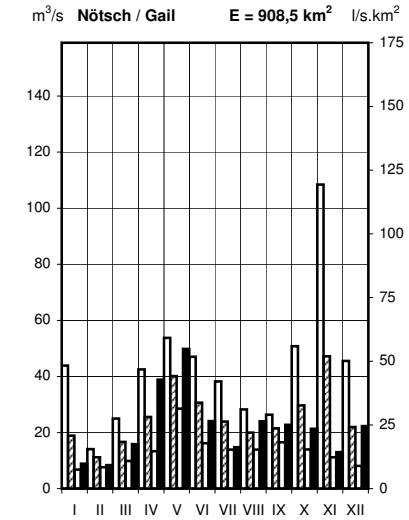

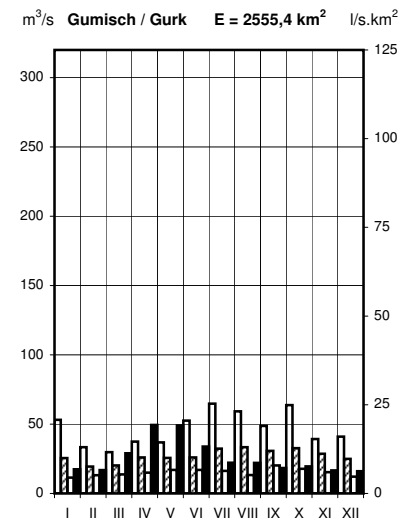

HMQ
MQ
NMQ
Reihe 2001-2005
MQ 2006

Jährliche und mittlere jährliche Überschreitungsdauer der Abflüsse mit Hüllkurven

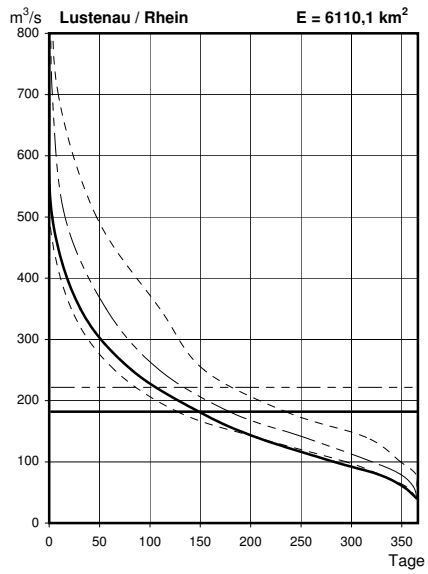

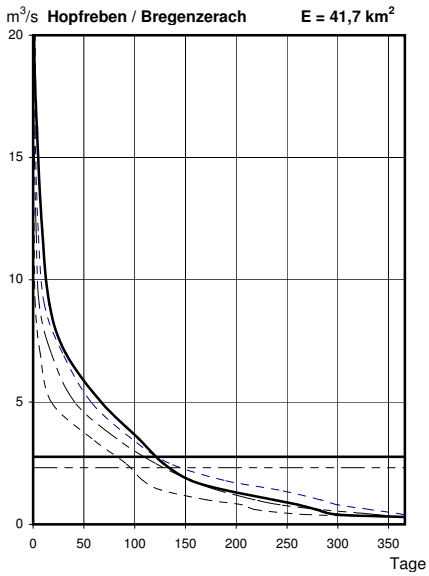

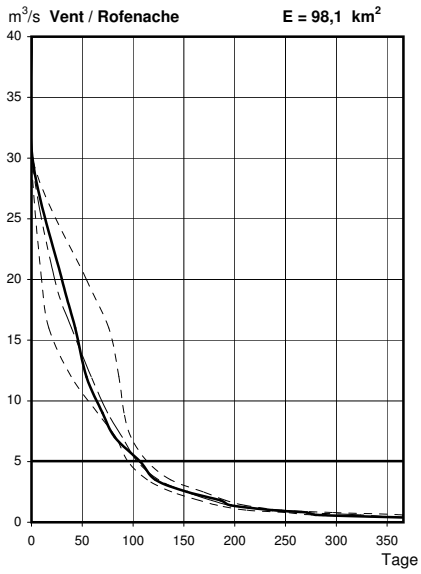

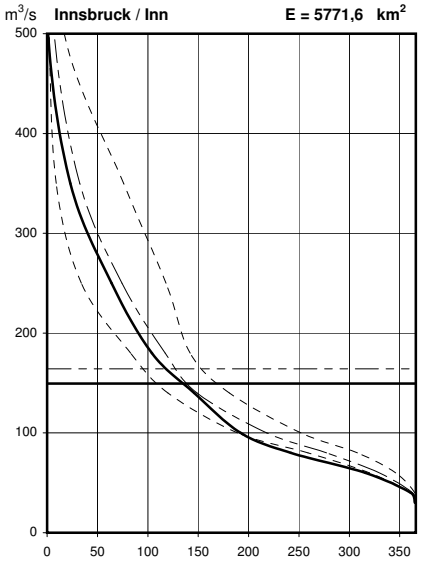

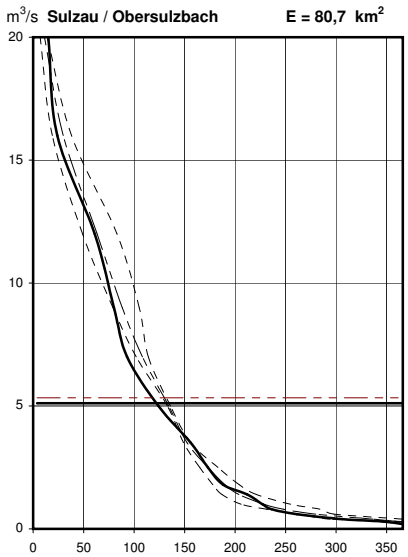

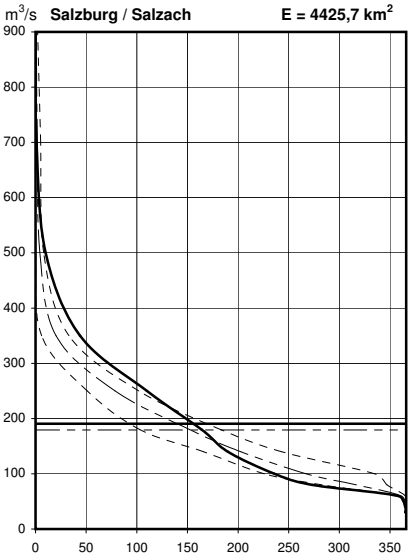

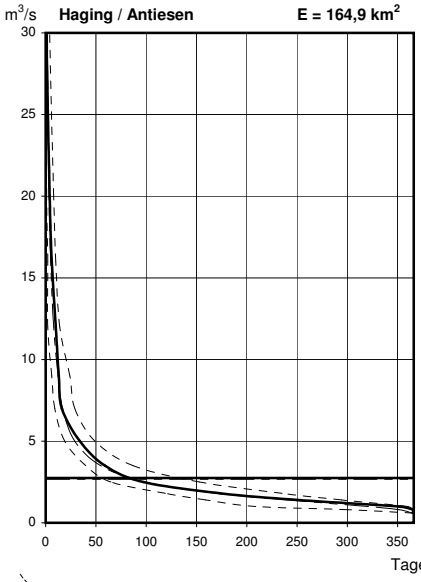

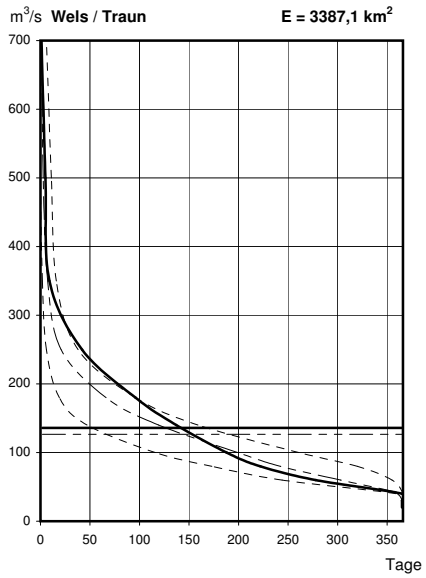

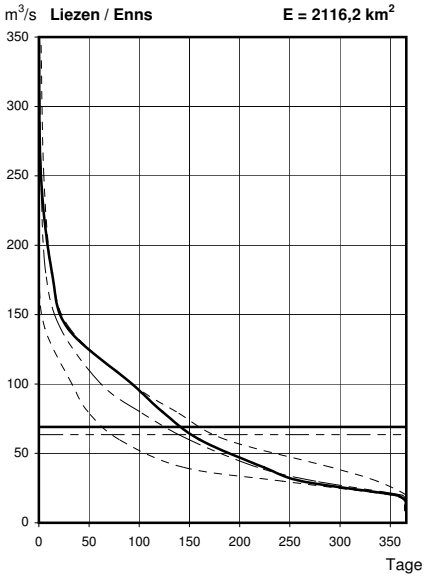

Hüllkurven und Mittelwert der Reihe 2001 - 2005

Berichtsjahr

Mittelwert Berichtsjahr

Mittelwert der Reihe 2001 - 2005

Jährliche und mittlere jährliche Überschreitungsdauer der Abflüsse mit Hüllkurven

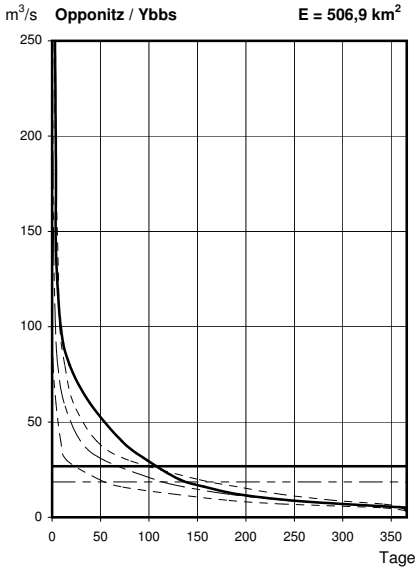

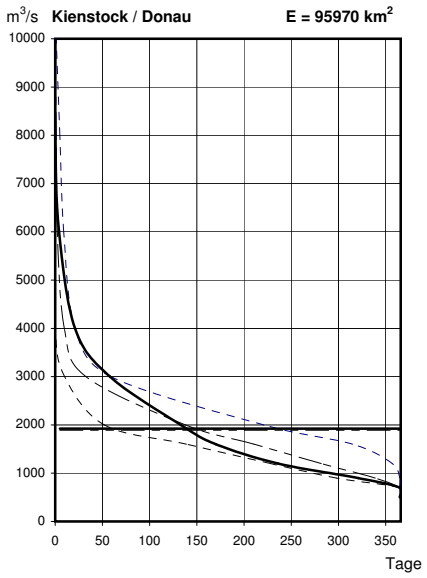

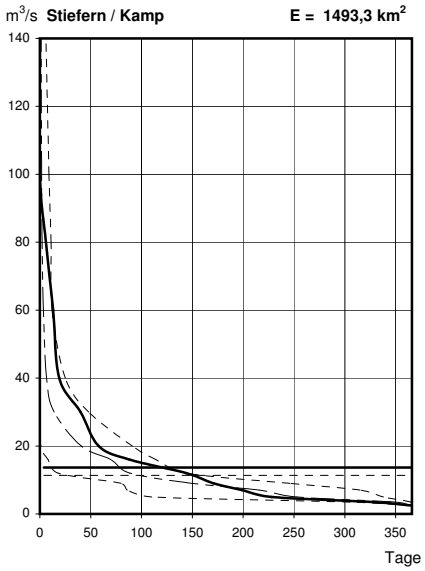

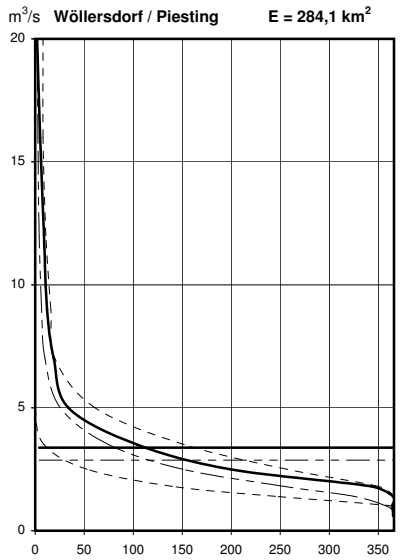

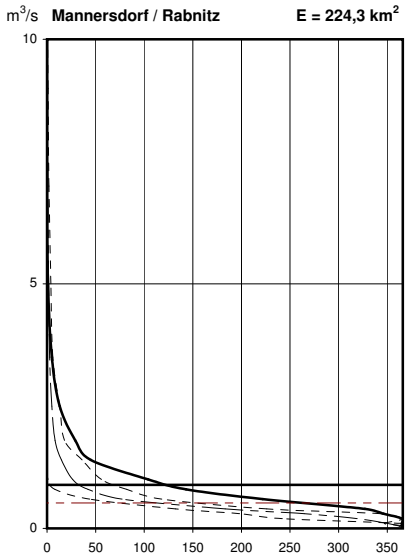

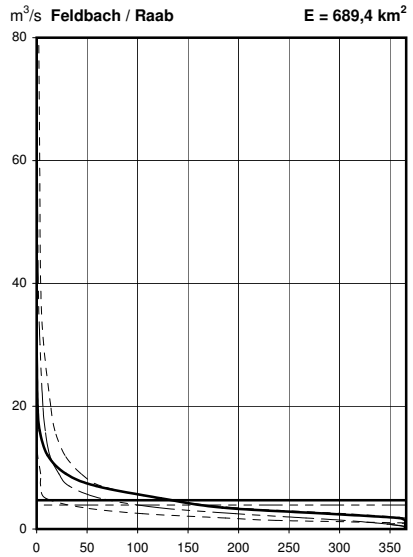

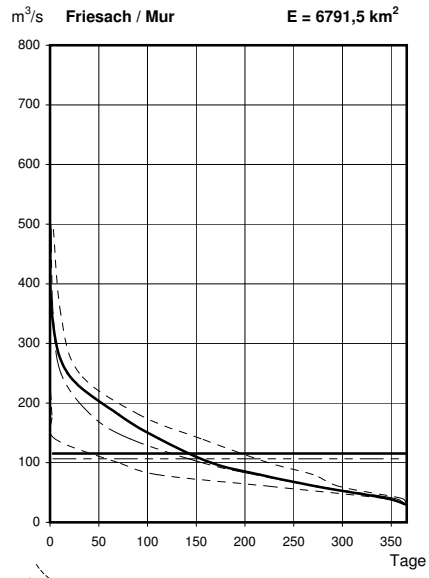

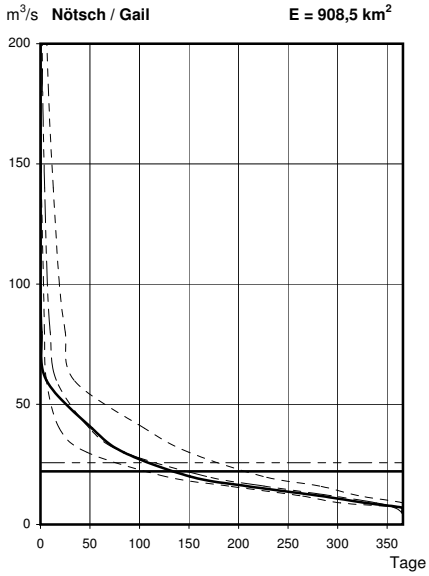

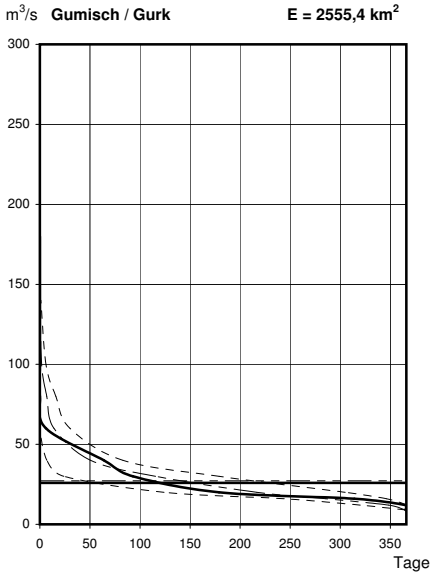

Hüllkurven und Mittelwert der Reihe 2001 - 2005

Berichtsjahr

Mittelwert Berichtsjahr

Mittelwert der Reihe 2001 - 2005

Anzahl der gewässerkundlichen Einrichtungen mit veröffentlichten Daten

Gewässerkundliche Einrichtungen	Beobachtungsart	Flussgebiete																		Summe
		Rhein	Donau oberhalb des Inn	Inn oberhalb der Salzach	Salzach	Inn unterhalb der Salzach	Donau zwischen Inn und Traun	Traun	Donau zwischen Traun und Enns	Enns	Donau zwischen Enns und March	Moldau	March	Donau zwischen March und Leitha	Leitha	Rabnitz	Raab	Mur	Drau	
Niederschlag	B	33	16	62	36	10	30	23	4	37	136	5	35	4	24	26	44	76	38	639
	S	32	11	47	8	11	16	22	3	23	82	6	14	1	15	13	17	39	84	444
	BT	22	16	68	12	-	-	-	-	-	-	-	-	-	-	2	-	-	22	142
Summen		87	43	177	56	21	46	45	7	60	218	11	49	5	39	41	61	115	144	1225
Schnee	B	63	27	100	40	21	43	41	7	53	106	6	19	3	27	37	57	101	106	857
Lufttemperatur	B	6	2	6	6	3	6	8	1	4	12	-	-	-	-	4	7	8	5	78
	S	37	19	78	25	16	37	33	6	43	102	7	23	2	22	18	36	70	107	681
Summen		43	21	84	31	19	43	41	7	47	114	7	23	2	22	22	43	78	112	759
Verdunstung	B	5	2	6	1	-	-	1	2	-	15	1	1	-	1	3	1	-	3	42
Wasserstand (Pegel)	B	-	3	2	2	1	-	5	-	3	2	-	-	-	1	-	-	2	1	22
	S	40	15	76	53	37	30	63	4	46	101	5	16	3	25	19	38	53	88	712
Summen		40	18	78	55	38	30	68	4	49	103	5	16	3	26	19	38	55	89	734
Abfluss	B	1	-	2	4	-	1	1	-	-	-	-	-	-	1	-	-	2	2	14
	S	22	11	62	39	27	20	40	4	38	73	5	11	2	24	8	37	44	66	533
Summen		23	11	64	43	27	21	41	4	38	73	5	11	2	25	8	37	46	68	547
Wassertemperatur	B	2	2	3	5	5	5	9	1	5	7	-	-	-	-	-	-	-	3	47
	S	7	2	19	13	9	12	24	2	8	27	-	8	1	4	8	5	15	22	186
Summen		9	4	22	18	14	17	33	3	13	34	-	8	1	4	8	5	15	25	233
Grundwasserstand (inklusive Lattenpegel)	B	233	26	149	49	41	108	68	47	17	629	5	47	18	80	135	76	321	107	2156
	S	58	27	113	61	5	18	27	6	8	110	1	6	4	10	22	59	264	108	907
Summen		291	53	262	110	46	126	95	53	25	739	6	53	22	90	157	135	585	215	3063
Grundwassertemperatur	B	10	1	11	-	28	8	2	4	-	50	-	6	6	9	15	-	43	81	274
	S	39	3	3	-	1	-	1	-	-	3	-	1	-	-	-	-	2	8	61
Summen		49	4	14	-	29	8	3	4	-	53	-	7	6	9	15	-	45	89	335
Qellschüttung, Wassertemperatur, Leitfähigkeit, Trübung	S	15	15	51	16	3	-	18	-	44	10	4	-	-	7	6	3	13	43	248
Summen der gewässerkundlichen Einrichtungen	B	375	95	409	155	109	201	158	66	119	957	17	108	31	143	222	185	553	368	4271
	S	250	103	449	215	109	133	228	25	210	508	28	79	13	107	94	195	500	526	3772
Gesamtsummen der gewässerkundlichen Einrichtungen		625	198	858	370	218	334	386	91	329	1465	45	187	44	250	316	380	1053	894	8043

B Einzelermittlung durch Beobachter
BT Beobachtung mittels Totalisator

S Kontinuierliche Beobachtung mittels Schreibgeräten und/oder Datensammlern

Anzahl der veröffentlichten Auswertungen

Auswertungen	Veröffentlichte Daten	Flussgebiete																		Summe
		Rhein	Donau oberhalb des Inn	Inn oberhalb der Salzach	Salzach	Inn unterhalb der Salzach	Donau zwischen Inn und Traun	Traun	Donau zwischen Traun und Enns	Enns	Donau zwischen Enns und March	Moldau	March	Donau zwischen March und Leitha	Leitha	Rabnitz	Raab	Mur	Drau	
Niederschlag	M	65	27	109	44	21	46	45	7	60	218	11	49	5	39	39	61	115	122	1083
Niederschlag (BT)	M	22	16	68	12	-	-	-	-	-	-	-	-	-	-	2	-	-	22	142
Niederschlagshäufigkeit	J	65	27	109	42	21	46	45	7	60	217	11	49	5	37	39	61	115	117	1073
Häufigkeit der Niederschlags- und Trockenperioden	V J	65	27	109	42	21	46	45	7	60	217	11	49	5	37	39	61	115	117	1073
Schnee	W	63	27	100	40	21	43	41	7	53	106	6	19	3	27	37	57	101	106	857
Schneehäufigkeit	W	63	27	100	40	21	43	41	7	53	106	6	19	3	27	37	57	101	106	857
Schneewasserwert	E	1	6	11	1	-	-	1	-	7	1	-	6	-	4	-	2	6	4	50
Starkniederschlag	E	23	8	22	3	5	8	15	2	17	79	5	14	-	13	3	9	32	65	323
Lufttemperatur	M	43	21	84	31	19	43	41	7	47	114	7	23	2	22	22	43	78	112	759
Lufttemperaturhäufigkeit	J	43	21	84	30	19	43	41	7	47	114	7	23	2	21	22	43	78	109	754
Verdunstung	M	5	2	6	1	-	-	1	2	-	15	1	1	-	1	3	1	-	3	42
Summen der Niederschlags- u. Lufttemperaturauswertungen		458	209	802	286	148	318	316	53	404	1187	65	252	25	228	243	395	741	883	7013
Wasserstand	M	40	18	78	55	38	30	68	4	49	103	5	16	3	26	19	38	55	89	734
	T	6	5	8	7	3	2	11	-	2	13	1	2	-	1	4	5	6	12	88
Abfluss	T	23	11	64	43	27	21	41	4	38	73	5	11	2	25	8	37	46	68	547
Abflussspende, -höhe	M	23	11	64	43	27	21	41	4	38	73	5	11	1	20	8	37	46	68	541
Abflussreihe 1999-2003 Abflussspende, -höhe	M	22	11	64	43	27	21	41	4	38	73	5	11	2	25	8	37	46	68	546
Abflussreihe <5 Jahre	M	1	-	-	-	-	-	-	-	-	-	-	-	-	-	-	-	-	-	1
Abflussreihe 5-9 Jahre	M	1	1	3	-	-	-	-	-	-	-	-	-	1	-	-	1	-	2	9
Abflussreihe 10-14 Jahre	M	2	-	3	2	-	-	-	1	-	3	-	1	-	1	1	1	3	3	21
Abflussreihe 15-19 Jahre	M	-	-	6	3	2	1	3	-	2	-	-	1	1	3	-	6	9	4	41
Abflussreihe 20-29 Jahre	M	5	4	13	4	9	5	6	2	11	29	3	4	-	12	2	9	6	7	131
Abflussreihe ≥30 Jahre	M	14	6	39	34	16	15	32	1	25	41	2	5	-	9	5	20	28	52	344
Abflussdauer	J	23	11	64	43	27	21	41	4	38	73	5	11	2	25	8	37	46	68	547
Abflussdauer 1999-2003	J	22	11	63	43	27	21	41	4	38	73	5	11	2	25	8	37	46	68	545
Wassertemperatur	M	9	4	22	18	14	17	33	3	13	34	-	8	1	4	8	5	15	25	233
Summen der Oberflächen-gewässerauswertungen		191	93	491	338	217	175	358	31	292	588	36	92	15	176	79	270	352	534	4328
Grundwasserstand	M	291	53	262	110	46	126	95	53	25	739	6	53	22	90	157	135	585	215	3063
Grundwasserstandsreihe	M	24	6	16	9	5	6	10	5	1	79	1	6	1	6	8	13	44	13	253
Grundwassertemperatur	M	49	4	14	-	29	8	3	4	-	53	-	7	6	9	15	-	45	89	335
Quellschüttung, Wassertemperatur, Leitfähigkeit, Trübung	T	15	14	48	13	3	-	17	-	44	9	3	-	-	7	4	3	13	36	229
Quellschüttungsreihe	T	3	5	14	4	1	-	4	-	13	3	1	-	-	2	1	1	4	11	67
Summen der Auswertungen des Unterirdischen Wassers		382	82	354	136	84	140	129	62	83	883	11	66	29	114	185	152	691	364	3947
Gesamtsummen der Auswertungen		1031	384	1647	760	449	633	803	146	779	2658	112	410	69	518	507	817	1784	1781	15288

BT Beobachtung mittels Totalisator
E Einzelwerte
V Vegetationsperioden
W Winterübersichten
T Tages-, Monats- und Jahreswerte
M Monats- und Jahreswerte
J Jahreswerte

Erläuterungen

zu den Tabellen in den Abschnitten A, B und C

In der nachfolgenden Übersicht sind die in den jeweiligen Tabellen zu beachtenden Punkte der Erläuterungen angeführt.

A. Niederschlag, Lufttemperatur und Verdunstung

Hydrographisches Verzeichnis der Niederschlags- und Lufttemperaturmessstellen mit Evidenzdaten
1, 3, 4, 5, 6, 13, 18, 21, 22
Monats- und Jahressummen der Niederschläge mit Normalzahlen und Tagesmaxima
1, 3, 6, 18, 29, 45
Häufigkeiten der Niederschläge
1, 3, 6, 18, 45
Häufigkeiten der Niederschlags- und Trockenperioden
1, 6, 18, 31, 32
Schneeverhältnisse im Winter ...
1, 18, 24, 25
Häufigkeiten der Schneehöhen im Winter ...
1, 3, 18, 24
Wasserwerte und Dichten der Schneedecke im Winter ...
1, 18, 24
Monats- und Jahressummen der Niederschläge aus Messungen mit Totalisatoren
1, 6, 18
Starkniederschläge
1, 18, 30
Monats- und Jahresmittel der Lufttemperaturen mit Normalzahlen und Extremwerten
1, 9, 18, 29, 34, 46
Häufigkeiten der Lufttemperaturen
1, 9, 18
Monatssummen der potentiellen Verdunstung
1, 18, 59

B. Oberflächenwasser

Hydrographisches Verzeichnis der Pegel und Wassertemperaturmessstellen mit Evidenzdaten
1, 3, 4, 7, 14, 15, 19, 21, 22
Monats- und Jahresmittel der Wasserstände mit Extremwerten
1, 3, 7, 17, 19, 28, 35, 47, 49, 51, 56, 58
Tägliche Wasserstände in cm über dem Pegelnullpunkt
1, 3, 17, 19, 28, 35, 47, 49, 51, 56
Abflüsse
1, 3, 15, 16, 33, 35, 39, 40, 41, 42, 47, 49, 55
Monats- und Jahresmittel der Wassertemperaturen mit Extremwerten
1, 3, 7, 36, 48, 49, 58
Durch Zuleitungen, Ableitungen und Speicherungen in Österreich beeinflusste Messstellen
1, 15, 16, 57

C. Unterirdisches Wasser einschließlich Quellen

Hydrographisches Verzeichnis der Quellmessstellen mit Evidenzdaten
1, 3, 4, 21, 22, 62
Hauptwerte der Quellschüttung, Wassertemperatur, Leitfähigkeit und Trübung
1, 2, 18, 41, 44, 63, 64, 65, 66, 67, 68,
Monats- und Jahresmittel der Grundwasserstände mit Extremwerten (Hauptwerte) - Grundwasserstände in m ü.A. -
2, 3, 8, 10, 11, 12, 20, 21, 22, 23, 26, 27, 37, 38, 47, 50, 52, 53, 54, 61
Mittlere Monats- und Jahresmittel der Grundwasserstände mit Extremwerten für Jahresreihen charakteristischer Messstellen - Grundwasserstände in m ü.A.
2, 3, 10, 11, 12, 20, 27, 43, 44, 47, 50, 52, 54
Monats- und Jahresmittel der Grundwassertemperaturen mit Extremwerten (Hauptwerte)
2, 3, 8, 10, 11, 12, 21, 22, 26, 27, 37, 38, 50, 60

1. Die Messstellen sind in den einzelnen Jahrbuchgebieten (Flussgebiete und zum Teil zusammengefasste Flussgebiete) hydrographisch und in weiterer Folge innerhalb der Teilflächen des Flächenverzeichnisses der österreichischen Flussgebiete alphabetisch geordnet. Unter Nummer (Nr.) ist die laufende Nummer der Messstelle im Berichtsjahr angegeben.

2. Die Messstellen sind in den einzelnen Jahrbuchgebieten (Flussgebiete und zum Teil zusammengefasste Flussgebiete) nach Porengrundwassergebieten und innerhalb dieser alphabetisch geordnet. Unter Nummer (Nr.) ist die laufende Nummer der Messstelle im Berichtsjahr angegeben.

3. Für die EDV ist jeder Messstelle eine bestimmte sechsstellige Messstellennummer zugeordnet. Die Hunderttausenderstelle gibt das Arbeitsgebiet (1 = Niederschlag, Lufttemperatur und Verdunstung, 2 = Oberflächengewässer, 3 = Unterirdisches Wasser einschließlich Quellen) an, und die Einerstelle ist die Prüfziffer.

4. Abkürzungen für die Bundesländer:

B	Burgenland	N	Niederösterreich	S	Salzburg	T	Tirol	W	Wien
K	Kärnten	O	Oberösterreich	St	Steiermark	V	Vorarlberg		

5. Abkürzungen für Eigentümer von Messstellen und andere Abkürzungen:

AC	Austro-Control	MA 49	Forstamt und Landwirtschaftsbetrieb der Stadt Wien
AFO	Alpine Forschungsstelle Obergurgl	OEBB	Österreichische Bundesbahnen
BIG	Bundesimmobilien-Ges.m.b.H.	OEBK	Österreichisch-Bayerische Kraftwerke AG
DK	Draukraft	EAG	Energie AG Oberösterreich
DOK	Donaukraft	SV	Sonnblick-Verein
EVN	Energie-Versorgung-Niederösterreich-AG	TIWAG	Tiroler Wasserkraftwerke-AG
EW.SCH	Elektrizitätswerke Schattwald	AHP	Austrian Hydro Power AG
EW.STA	Elektrizitätswerke St. Anton/Arlberg	VIW	Vorarlberger Illwerke-AG
IFG	Institut für Geographie der Universität Salzburg	VKW	Vorarlberger Kraftwerke-AG
IFM	Institut für Meteorologie und Geophysik der Universität Innsbruck	WF	Wasserfassung
KELAG	Kärntner Elektrizitäts-AG	ZAMG	Zentralanstalt für Meteorologie und Geodynamik
MA 31	Wiener Stadtwerke, Wasserwerke		

6. Im Tabellenteil Niederschlag, Lufttemperatur und Verdunstung sind Messstellen mit Datenaufzeichnungsgeräten (analog oder digital) in der Spalte Messgerät besonders gekennzeichnet. Kein Zeichen bedeutet, dass die Messstelle mit einem Ombrometer bzw. mit einem Thermometer ausgestattet ist.

   Das Zeichen „=“ weist auf das Vorhandensein eines Thermographen hin.

   Messstellen mit dem Zeichen „O“ sind mit einem Ombrometer und einem Ombrographen ausgestattet. Veröffentlicht werden jedoch die Niederschlagssummen aus dem Ombrometer.

   An Messstellen mit dem Zeichen „K“ erfolgt die Niederschlagsmessung ausschließlich mit einem ganzjährig unbeheizten Registriergerät (z.B. Niederschlagswaage). Die so ermittelten und veröffentlichten Messwerte sind mit Messwerten aus Ombrometern in ähnlicher Aufstellung gut vergleichbar.

   An Messstellen mit dem Zeichen „W“ erfolgt die Niederschlagsmessung ausschließlich mit einem zumindest zeitweise beheizten Registriergerät. Höhenlage und Lufttemperatur bestimmen im allgemeinen die Dauer der Beheizung des Messgerätes. Die mit beheizten Geräten ermittelten Niederschlagssummen weichen z.T. erheblich von den Messergebnissen aus Ombrometern ab. Infolge thermischer Effekte und verstärkter Verdunstungsverluste werden zu geringe Niederschlagssummen ermittelt. Davon sind meist auch weiterführende Auswertungen betroffen, da z.B. an Hand solcher Messergebnisse Anzahl und Dauer von Niederschlagsereignissen unterbewertet werden. Die Niederschlagsmessergebnisse an mit „W“ gekennzeichneten Messstellen stellen einen Sonderfall dar und sollten daher nicht den Messergebnissen aus unbeheizten Niederschlagssammlern gleichgestellt werden. Sie können nämlich örtlich abweichende Niederschlagsverhältnisse vortäuschen und zu falschen Schlussfolgerungen führen.

   Totalisatoren sind mit „T“ bezeichnet. An diesen Messstellen erfolgt die Niederschlagsmessung meist in größeren Zeitabständen als an täglich beobachteten Ombrometerstationen.

   Messstellen mit potentieller Verdunstungsmessung sind mit „E“ gekennzeichnet. Sie setzen u.a. die Registrierung der Lufttemperatur voraus.

   An mit „V“ gekennzeichneten Messstellen wird auch die potentielle Verdunstung neben anderen Messgrößen registrierend erfasst. Der gleichzeitige Betrieb eines Ombrographen ist damit jedoch nicht zwingend vorgegeben.

7. Im Tabellenteil Oberflächengewässer sind Messstellen mit Selbstschreibern in der Spalte Schreibgerät mit „I“ gekennzeichnet (bei Thermographen mit =). Kein Zeichen bedeutet bei Wasserstand Lattenpegel und bei Wassertemperatur Schöpfthermometer.

8. Im Tabellenteil Grundwasser sind Messstellen mit Selbstschreibern in der Spalte Messgerät mit „S“ und Datensammler mit „D“ gekennzeichnet.

9. Die Namen von Messstellen mit Thermographen sind kräftiger gedruckt.

10. Bei der alphabetischen Ordnung werden gemäß dem EBCDI-Code zuerst blank und sodann die Sonderzeichen in folgender Reihenfolge berücksichtigt: Punkt, Klammer, Bindestrich, Schrägstrich, Beistrich.

11. Die beim Messstellennamen grundsätzlich enthaltenen Abkürzungen Bl bzw. Br bedeuten Bohrloch bzw. Brunnen. Die Angabe Blt weist darauf hin, dass an der betreffenden Messstelle Temperaturprofilmessungen durchgeführt werden. Falls beim Messstellennamen nach einem Schrägstrich ein Gewässer und/oder die Abkürzung LP für Lattenpegel angegeben ist, so handelt es sich um eine Messstelle an einem Oberflächengewässer. Mitunter ist in Klammer die Fremdbezeichnung oder die frühere Bezeichnung angeführt.

12. Der gegebenenfalls nach der Messstellennummer angeführte Buchstabe weist darauf hin, dass die Station einmal (A) oder mehrmals (B, C ...) geringfügig verlegt wurde.

13. Die geographischen Koordinaten der Messstellen sind in Längengraden östlich von Greenwich (Länge) und in nördlichen Breitengraden (Breite) angegeben.

14. Die Ausgangspunkte für die Kilometrierungen sind in der Regel die Mündungen bzw. die Zusammenflüsse von Gewässern oder deren Übertrittsstellen an der Staatsgrenze. Die Kilometrierungen sind entlang der Gewässerachse im Allgemeinen in der Richtung flussaufwärts ohne Rücksicht auf abschnittsweise Änderungen in der Bezeichnung eines Gewässerlaufes festgelegt. Eine Ausnahme bildet der Rhein, dessen Kilometrierung beim Zusammenfluss von Vorder- und Hinterrhein beginnt und flussabwärts gezählt wird. Die Projektion der Kilometrierung an die Ufer erfolgt senkrecht zur Gewässerachse (Kilometrierungslinie), die sich bei Seen im Allgemeinen nicht eindeutig festlegen lässt.

15. Die Einzugsgebietsgrößen entsprechen den Angaben im Flächenverzeichnis der österreichischen Flussgebiete. Veränderungen des orographischen Einzugsgebietes infolge Zu- oder Ableitungen mit der Jahresangabe des Beginns der Wirksamkeit sind in der Tabelle „Durch Zuleitungen, Ableitungen und Speicherungen in Österreich beeinflusste Messstellen“ enthalten.

16. Ein fallweise angegebenes E (wirksam) ergibt sich aus dem orographischen Einzugsgebiet unter Berücksichtigung der von Zu- und Ableitungen betroffenen Gebiete und wird in diesem Fall anstelle des orographischen Einzugsgebietes zur Berechnung der Abflussspenden und Abflusshöhen herangezogen. Die angegebenen Abflussspenden der ausgewiesenen Reihen beziehen sich immer auf das aktuelle E (wirksam).

17. Die Seeflächenangaben beziehen sich in der Regel auf den mittleren Seewasserstand.

18. Die Seehöhen der Messstellen sind in Meter über Adria (m ü.A.) angegeben und wurden im Allgemeinen aus Kartenwerken bestimmt.

19. Die Pegelnullpunkthöhen sind in Meter über Adria (m ü.A.) angegeben und an das staatliche Höhennetz angeschlossen. In Ausnahmefällen wurden die Koten aus Kartenwerken bestimmt und sind daher eingeklammert.

20. Die Messpunkthöhen sind in Meter über Adria (m ü.A.) sowie in Meter über Gelände (m ü.G.) angegeben und an das staatliche Höhennetz angeschlossen. Als maßgebendes Gelände wird im allgemeinen jenes im unmittelbaren Bereich der Messstelle angesehen.

21. Das angegebene Jahr des Beobachtungsbeginnes bzw. des Ermittlungsbeginnes kann sich auch auf Vorgänger der derzeitigen Messstelle im gleichen Bereich beziehen. Mitunter wird als Beobachtungsbeginn jenes Jahr angeführt, in dem erstmals Daten der Messstelle im Hydrographischen Jahrbuch veröffentlicht wurden. Auf Grund anthropogener Veränderungen des hydrologischen Regimes haben einige Zeitreihen in der Tabelle „Abflüsse“ und in den Grundwasserstand- und Grundwassertemperaturtabellen ein vom Beobachtungsbeginn unterschiedliches Anfangsdatum.

22. Zwischen Beobachtungsbeginn bzw. Ermittlungsbeginn und Berichtsjahr können Lücken in der Beobachtungsreihe vorhanden sein.

23. Als Veränderung gilt jede Höhenverschiebung des Messpunktes.

24. Der Beobachtungszeitraum reicht vom 1. September des Vorjahres bis 31. August des Berichtsjahres.

25. Zwischen Beginn und Ende der Schneebedeckung treten im Allgemeinen schneefreie Zeitabschnitte auf, die in der entsprechenden Anzahl der Tage nicht aufscheinen. Die längste ununterbrochene Schneelage wird Winterdecke genannt.

26. Die Grundwasserstände - fallweise auch Wasserstände von Oberflächengewässern - und die Grundwassertemperaturen werden im Allgemeinen wöchentlich - in der Regel montags - gemessen, Temperaturprofilmessungen werden einmal monatlich durchgeführt.

27. Ergänzte Mittel und Extrema sind Näherungswerte und sind mit „I“ für interpoliert gekennzeichnet. Weitere Kennzeichnungen von Extrema sind „K“ für Kontrollwert, „L“ für Messung durch den Landesdienst, „B“ für Beeinflussung, „F“ für Überflutung, „TR“ für trocken – gilt auch für Monatsmittel, „S“ für Sohle und „<“ für kleiner (d.h. unter diesem Wert liegend).

28. Zahlen mit einer rechtsseitigen Klammer sind Näherungswerte.

29. Die Normalzahlen werden durch nicht gewichtete Mittelwertsbildung aus den Beobachtungen für den Zeitraum 1961 – 1990 bestimmt.

30. In der Tabelle sind Niederschlagsereignisse der Dauerstufen 15 Minuten, 1 Stunde und 24 Stunden aufgenommen, bei denen zwischen der Niederschlagshöhe (hN in Millimetern) und der Niederschlagsdauer (t in Minuten) die Beziehung $hN \geq \sqrt{5}t$ besteht. Einzelne Niederschlagsereignisse sind in Ermangelung der genauen Zeitangaben auf 24 Stunden bezogen. Die angegebenen Niederschlags-intensitäten (i) stellen daher in diesen Fällen Minimalwerte dar.

31. Niederschlagsperioden umfassen nur Tage mit mindestens 0,1 mm Niederschlag. Perioden, die in den nächsten Monat reichen, sind jenem Monat zugeschrieben, in dem der Schwerpunkt liegt. Bei gleicher Anzahl der Tage sind sie dem zweiten Monat zugerechnet.

32. Trockenperioden werden durch einen Tag mit Niederschlag bis einschließlich 0,2 mm nicht unterbrochen. Der Beginn bzw. das Ende ist jedoch ein Tag ohne bzw. ohne messbaren Niederschlag. Perioden, die in den nächsten Monat reichen, sind jenem Monat zugeschrieben, in dem der Schwerpunkt liegt. Bei gleicher Anzahl der Tage sind sie dem zweiten Monat zugerechnet.

33. Ab dem Jahrbuch 1997 (generelle Umstellung des Erfassungs- und Auswerteprogrammes) wurde das bis zum Jahr 1996 gültige äquidistante Zeitreihenmodell (Rasterdaten mit ¼-, ½-, 1-, 2-Stunden-Intervallen) in ein inäquidistantes Modell (ereignisabhängig) übergeführt. Die Tagesmittel der Abflüsse sind daher gewichtete arithmetische Mittelwerte des Zeitreihenpolygons. Bei der Berechnung des Abflusses aus Wasserstand und Abflussbeziehung (Pegelschlüssel) wird zwischen zwei Punkten des Wasserstandes der nichtlineare Anstieg der Pegelschlüsselfunktion durch Hinzufügen zusätzlicher Stützstellen für den Abfluss berücksichtigt. Diese Änderung des Datenmodells bewirkt geringfügige Unterschiede der im Jahrbuch 1997 und fortlaufend angegebenen Reihendaten der Tabelle „Abflüsse“

im Vergleich mit den bisherigen Jahrbüchern. Die Unterschiede sind aber in jedem Fall kleiner als die Messgenauigkeit der Abflussmessungen.

34. Die Tagesmittel der eigenen Messstellen und eines Großteils der fremden Messstellen sind Drittelmittel der drei Terminablesungen, jene der Messstellen der Zentralanstalt für Meteorologie und Geodynamik (ZAMG) und einiger fremder Messstellen sind Mittel aus den Tagesmaxima und den Tagesminima. Die Monatsmittel der ersten Gruppe sind Viertelmittel, da den Abendablesungen (21h) im Gegensatz zu den Früh- (7 h) und den Mittagsablesungen (14h) doppeltes Gewicht gegeben wird. Jene der zweiten Gruppe sind Viertelmittel aus den Früh- (7h) und den Abendablesungen (19h) sowie aus den Tagesmaxima und den Tagesminima. Die Jahresmittel sind gewichtet arithmetisch gemittelte Monatsmittel.

35. Die Mittelwerte sind gewichtete arithmetischen Mittelwerte der Ganglinie für das angegebene Intervall (Schreibpegel und Datensammler). Bei Terminwerten (Lattenpegel) wird der Verlauf der Ganglinie durch lineare Interpolation zwischen den Terminwerten gebildet und davon der Mittelwert gerechnet.

36. Ab dem Jahrbuch 1997 werden einerseits die Schreibstreifen der Thermographen digitalisiert und andererseits Datensammlerdaten in die Zeitreihenverwaltung importiert. Die ausgewiesenen Mittelwerte der Wassertemperatur sind gewichtete arithmetische Mittel des Zeitreihenpolygons.

37. Die Mittelwerte sind gewichtete arithmetische Mittel der Terminwerte unter Aussparung der Lücken.

38. Ab 15 Tage Beobachtungsunterbrechung wird eine Lücke gesetzt.

39. Bei Änderungen des Abflussregimes durch Zu- und Ableitungen oder die Betriebsaufnahme von Speichern, die nicht mehr unberücksichtigt bleiben können, werden Abflussreihen unterbrochen und neu begonnen.

40. Die Mittel der Maxima und Minima der längsten Reihe, sowie der Vergleichsreihe, sind arithmetische Mittel der Scheitelwerte (Maxima) und der absoluten Minima im entsprechenden Zeitabschnitt (Monat, Jahr). Dabei ist bei den angegeben Maximalwerten der einzelnen Monate der Vergleichsreihe und der längsten Reihe zu beachten, dass die Werte nicht auf ihre Unabhängigkeit bezüglich der Werte im Folgemonat geprüft werden.

41. Die Monats- und Jahresmittel von Reihen sind arithmetische Mittel aus den Summen aller Tagesmittel im entsprechenden Zeitabschnitt. Zusätzlich sind auch die extremen Monats- und Jahresmittel der längsten Reihen angegeben.

42. Die Berechnung der Abflussspenden und Abflusshöhen (Monat, Jahr) erfolgt mittels des orographischen Einzugsgebietes bzw. bei vorhandenen Zu- und Ableitungen ab dem Monat ihres Beginns mittels des angegebenen E (wirksam).

43. Die Mittelwerte sind arithmetische Mittel aller Mittel im entsprechenden Zeitabschnitt (Monat, Jahr).

44. Es ist die längstmögliche Jahresreihe angegeben.

45. Die extremen Monatssummen sind kräftiger gedruckt.

46. Die extremen Monatsmittel sind kräftiger gedruckt.

47. Die Extremwerte sind die beobachteten bzw. ermittelten höchsten und tiefsten Punkte der Wasserstands- bzw. der Abflussganglinien im entsprechenden Zeitabschnitt (Monat, Jahresreihe).

48. Es werden auch - zum Unterschied von früher (bis Jahrbuch 1975) - negative Wassertemperaturen (bis -0,5°C) ausgewiesen.

49. Zum Unterschied von früher (bis zum Jahrbuch 1996) wird bei einem Extremwert, der öfter als an einem Tag beobachtet wurde, das Datum des ersten Auftretens im entsprechenden Zeitraum ausgedruckt. Die Kennzeichnung mit „ö“ entfällt - zum Unterschied zu den Jahrbüchern bis 1975.

50. Wurde ein Extremwert öfter als an einem Tag beobachtet, so ist dem Wert ein „Ö“ angefügt. Das Datum gibt das letzte Auftreten im Berichtszeitraum an.

51. Bei trockenem Pegelprofil ist statt eines Wasserstandes die Bezeichnung „TR“ angegeben.

52. Bei trocken gefallener Messstelle ist - falls keine Ergänzung vorgenommen werden konnte - statt des Grundwasserstandes die Bezeichnung „TR“ oder eine Fußnote angegeben.

53. Eine Überflutung liegt vor, wenn das der Messstelle nächstgelegene Gelände, das von dem gemäß Punkt 22 der Erläuterungen angegebenen Gelände abweichen kann, überflutet ist. Konnte die höchste Jahresüberflutung gemessen werden, wird sie als Wasserstand - gekennzeichnet mit dem Hinweis „F“ - angegeben, andernfalls wird nur der Hinweis „F“ vermerkt.

    Kann bei einem innerhalb eines Überflutungszeitraumes liegenden Beobachtungstermin entweder eine Messung des Grundwasserstandes nicht vorgenommen werden oder liegt ein Messwert über Gelände, so wird der Grundwasserspiegel in Höhe der Geländeoberfläche angegeben.

54. Das Zeichen „<“ vor dem Grundwasserstand bedeutet, dass der Grundwasserspiegel unter diesen Wert, welcher der Sohle der Messstelle zur betreffenden Zeit entspricht, gesunken ist.

55. Die Ermittlung der Überschreitungsdauer der Abflüsse in Tagen wird in 80 festen Abflussklassen vorgenommen, von denen aus Platzgründen nur jede zweite aufscheint. Die Auszählung erfolgt nach den in den jeweiligen Zeitintervallen gespeicherten Werten in Tagesbruchteilen, von denen jedoch nur gerundete ganzzahlige Werte für das Berichtsjahr veröffentlicht werden. Zu Vergleichszwecken sind auch die Dauerzahlen der Vergleichsreihe angegeben.

56. Aufgetretenes Eis wird durch das Zeichen „I“ neben dem Wasserstand gekennzeichnet. Das Zeichen „D“ bedeutet Eis und Näherungswert.

57. Für die beeinflussten Messstellen sind - zum Unterschied von früher (bis Jahrbuch 1975) - auch die Speicher im Inland angegeben, deren Inhalte mehr als 1 hm^3 betragen. Die inländischen orographischen Einzugsgebietsflächen, aus denen Zu- oder Ableitungen oberhalb der Messstelle erfolgen, sind in einer Spalte zusammengefasst. Bei den jeweils ersten beeinflussten Messstellen scheinen die einzelnen Zu- bzw. Ableitungsflächen mit der Jahreszahl des Beginns der Wirksamkeit auf, ebenso die einzelnen Speicher mit dem Jahr des ersten Vollstaues. Kommen flussabwärts Zuleitungen, Ableitungen oder Speicherungen neu hinzu, so sind diese ebenfalls im einzelnen angeführt und weiters die Summe aller Einflüsse bis zu den betreffenden Messstellen mit dem Jahr der jeweils letzten Veränderung.

58. Ein Fußnotencode verweist auf eine erläuternde Bemerkung, deren Klartext dem Fußnotenverzeichnis entnommen werden kann.

59. Der Beobachtungszeitraum ist variabel und beschränkt sich im Wesentlichen auf die frostfreie Zeit des Berichtsjahres.

60. Die Grundwassertemperatur wird bei Einpunktmessungen in der Höhe des bisher beobachteten niedersten Grundwasserstandes gemessen; bei Grundwassertemperaturprofil-Messstellen (Blt) wird der Messwert der dementsprechenden Messtiefe angegeben. Die Angabe der Messtiefe erfolgt auf dm gerundet - in m unter Gelände.

61. Der in der Spalte „beeinflusst“ angegebene Code 1 ist die Kennzeichnung für eine ständige Beeinflussung. Der in der Spalte artesisch/gespannt angegebene Code 1 ist die Kennzeichnung für artesische, der Code 2 die Kennzeichnung für gespannte, der Code 3 die Kennzeichnung für zeitweise gespannte Verhältnisse.

62. Die Bezeichnung der Gebirgsgruppen wurde aus dem Kennziffernsystem des Verbandes Österreichischer Höhlenforscher übernommen.

63. Die Wasserstände, Wassertemperaturen, elektrische Leitfähigkeit und Trübung werden generell mittels kontinuierlich registrierender Geräte im ¼-, ½- oder 1-Stunden-Intervall erfasst, gespeichert und den Berechnungen zugrunde gelegt. Auf davon abweichende Datengrundlagen (Tagesmittel, Einzelwerte) wird explizit hingewiesen.

64. Die Tagesmittel der Quellschüttungen sind gewichtete arithmetische Mittel aus den Quellschüttungen, die durch Umsetzen der in den jeweiligen Zeitintervallen gespeicherten Wasserstände mittels des jeweils gültigen Pegelschlüssels erhalten werden.

65. Die Tagesmittel der Wassertemperatur, der elektrischen Leitfähigkeit und der Trübung sind gewichtete arithmetische Mittel aus dem in den jeweiligen Zeitintervallen gemessenen Werten.

66. Die Extremwerte sind die höchsten bzw. tiefsten gemessenen Werte im entsprechenden Zeitabschnitt.

67. Die Überschreitungsdauer der Quellschüttung wird – unter der Annahme statistisch gleichverteilter Daten – auch bei Lücken von bis zu 20% der Messwerte ausgewertet.

68. Die Quellschüttungen werden als Ganglinien in der zeitlichen Auflösung ihrer Erfassung dargestellt; die Daten der Wassertemperatur, der elektrischen Leitfähigkeit und der Trübung werden hingegen als Tagesmittel dargestellt. Auf Abweichungen wird explizit hingewiesen.

69. Auch Jahre mit Beobachtungslücken werden bei der Auswertung berücksichtigt. In diesem Fall werden die vorhandenen Monatsmittel berücksichtigt, auch wenn kein Jahresmittel berechnet und in die Auswertung einbezogen werden kann.

70. Auf Grund anthropogener Veränderungen des hydrologischen Regimes haben einige Zeitreihen in den Grundwasserstand- und Grundwassertemperaturtabellen ein vom Beobachtungsbeginn unterschiedliches Anfangsdatum, welches sich in den „unverändert seit“ - Angaben findet und bei der Ermittlung der Extremwerte vor Berichtsjahr berücksichtigt wird.

Übersetzung der Bezeichnungen in den Tabellen (englisch, französisch, russisch)
Translation of the terms in the tables (English, French, Russian)
Traduction des termes des tableaux (anglais, français, russe)
Перевод обозначений в таблицах (английский, французский, русский)

A. Niederschlag, Lufttemperatur und Verdunstung
A. Precipitation, air temperature and evaporation
A. Précipitation, température d'air et évaporation
A. Осадки, температура воздуха и испарение

Hydrographisches Verzeichnis der Niederschlags- und Lufttemperaturmessstellen mit Evidenzdaten	**Hydrographical Index of precipitation and air temperature stations with characteristic figures**	**Registre hydrographique des stations pluviométriques et des stations de température d'air avec indications caractéristiques**	**Гидрографический список дождемерных станций и постов дпя наблюдения температуры воздуха с характерными данными**
Nr.	No.	N°	№
Messgerät	Measuring instrument	Instrument de mesurage	Измерительный прибор
Messstelle	Station	Station	Гидрологический пост
Messstellennummer	Station number	Numéro de la station	Номер гидрологического поста
Einzugsgebiet	River basin	Bassin versant	Водосборный бассейн
Land	Country	Région	Федеральная страна
Höhe m ü. A.	Altitude (m above the level of the Adriatic)	Altitude (m au-dessus du niveau de l'Adriatique)	Высота (м над уровнем Адриатического моря)
Koordinaten	Coordinates	Coordonnées	Координаты
Beobachtungsbeginn	Start of observations	Début des observations	Начало наблюдений
Niederschlag	Precipitation	Précipitation	Осадки
Lufttemperatur	Air temperature	Température d'air	Температура воздуха
Niederschlagssummen	Amounts of precipitation	Sommes de précipitations	Суммы осадков
Niederschlagshäufigkeiten	Frequency of precipitation	Fréquences de précipitations	Повторяемость атмосферных осадков
Niederschlags- und Trockenperioden	Precipitation periods and dry spells	Périodes de précipitations et périodes sans précipitations	Периоды с атмосферными осадками и засушливые периоды
Schneeverhältnisse	Snow characteristics	Conditions de neige	Снеговые условия
Schneehöhenhäufigkeiten	Frequency of snow depth	Fréquences des hauteurs de neige	Повторяемость высоты снежного покрова
Schneewasserwerte	Water equivalent of snow cover	Equivalents en eau de la couche de neige	Запасы воды в снежном покрове
Starkniederschläge	Heavy precipitation	Averses	Ливневые осадки
Lufttemperaturmittel	Mean air temperature	Moyennes de températures d'air	Средние температуры воздуха
Lufttemperaturhäufigkeiten	Frequency of air temperature	Fréquences de températures d'air	Повторяемость температур воздуха
Seite	Page	Page	Страница

Monats- und Jahressummen der Niederschläge mit Normalzahlen und Tagesmaxima	**Monthly and annual amounts of precipitation with annual long term averages and daily maxima**	**Sommes mensuelles et annuelles de présipitations avec moyennes annuelles d'une longue période et maxima journaliers**	**Месячные и годовые суммы осадков со средними многолетними значениями и суточными максимумами**
Nr.	No.	N°	№
Messgerät	Measuring instrument	Instrument de mesurage	Измерительный прибор
Messstelle	Station	Station	Гидрологический пост
Messstellennummer	Station number	Numéro de la station	Номер гидрологического поста

Höhe m ü. A.	Altitude (m above the level of the Adriatic)	Altitude (m au-dessus du niveau de l'Adriatique)	Высота (м над уровнем Адриатического моря)
Einzugsgebiet	River basin	Bassin versant	Водосборный бассейн
Summen in mm	Amounts in mm	Sommes en mm	Суммы в мм
Jahr	Year	Année	Год
% der Normalzahl	% of long term average	% de la moyenne annuelle d'une longue période	% среднего многолетнего значения
Normalzahl	Annual long term average	Moyenne annuelle d'une longue période	Среднее многолетнее значение
Beobachtetes Tagesmaximum	Observed daily maximum	Maximum journalier observé	Измеренный суточный максимум
im Berichtsjahr	in the year under review	dans l' année sous revue	за отчётный год
vor dem Berichtsjahr	before the year under review	avant l' année sous revue	до отчётного года
Datum	Date	Date	Число
Größte beobachtete Monats-summe	Maximum observed monthly amount	Somme mensuelle maximum observée	Максимальная измеренная месячная сумма

Häufigkeiten der Niederschläge	**Frequency of precipitation**	**Fréquences des précipitations**	**Повторяемость атмосфер-ных осадков**
Nr.	No.	N°	№
Messgerät	Measuring instrument	Instrument de mesurage	Измерительный прибор
Messstelle	Station	Station	Гидрологический пост
Messstellennummer	Station number	Numéro de la station	Номер гидрологического поста
Einzugsgebiet	River basin	Bassin versant	Водосборный бассейн
Höhe m ü. A.	Altitude (m above the level of the Adriatic)	Altitude (m au-dessus du niveau de l'Adriatique)	Высота (м над уровнем Адриатического моря)
Anzahl der Tage	Number of days	Nombre de jours	Количество дней
ohne bzw. ohne messbaren Niederschlag	without precipitation respectively without measurable precipitation	sans précipitation respectivement sans précipitation mesurable	без осадков и/или с осадками, не поддающимися измерению
Tagessummen in mm	Daily amounts in mm	Sommes journalières en mm	Суточные суммы осадков в мм
bis	to	jusque	До
Jahr	Year	Année	Год

Häufigkeiten der Niederschlags-und Trockenperioden	**Frequency of precipitation periods and dry spells**	**Fréquences des périodes de précipitations et des périodes sans précipitations**	**Повторяемость периодов с атмосферными осадками и засушливых периодов**
Nr.	No.	N°	№
Messgerät	Measuring instrument	Instrument de mesurage	Измерительный прибор
Messstelle	Station	Station	Гидрологический пост
Höhe m ü. A.	Altitude (m above the level of the Adriatic)	Altitude (m au-dessus du niveau de l'Adriatique)	Высота (м над уровнем Адриатического моря)
Anzahl der Niederschlags-perioden	Number of precipitation periods	Nombre des périodes de précipitations	Количество периодов с атмосферными осадками
Anzahl der Trockenperioden	Number of dry spells	Nombre des périodes sans précipitations	Количество засушливых периодов
Kalenderjahr	Calendar year	Année civile	Календарный год
Vegetationsperiode (April-September)	Vegetation period (April-September)	Période de végétation (avril-septembre)	Вегетационный период (апрель-сентябрь)
Periodendauer in Tagen	Duration of the period in days	Durée de la période en jours	Продолжительность периода в днях
bis	to	jusque	до

Schneeverhältnisse im Winter ...	**Snow conditions in winter …**	**Conditions de neige en hiver …**	**Снеговые условия зимой ...**
Nr.	No.	N°	№
Messstelle	Station	Station	Гидрологический пост
Einzugsgebiet	River basin	Bassin versant	Водосборный бассейн
Höhe m ü. A.	Altitude (m above the level of the Adriatic)	Altitude (m au-dessus du niveau de l'Adriatique)	Высота (м над уровнем Адриатического моря)

Schneebedeckung (a)	Snow cover (a)	Couche de neige (a)	Снежный покров (a)
Beginn – Ende	Begin – end	Début – fin	Начало - конец
Winterdecke (b)	Winter cover (b)	Couche d'hiver (b)	Зимний покров (b)
Anzahl der Tage mit Neuschnee	Number of days with fresh snow	Nombre de jours avec neige fraîche	Количество дней свежевы-павшим снегом
Summe der Neuschneehöhen	Sum of fresh snow	Somme des hauteurs de neige fraîche	Сумма высот свежевыпавшего снега
Größte Schneehöhe	Maximum snow depth	Hauteur maximum de neige	Максимальная высота снежного покрова
Größte Neuschneehöhe	Maximum amount of fresh snow	Hauteur maximum de neige fraîche	Максимальная высота свежевыпавшего снега
Datum	Date	Date	Число

Häufigkeiten der Schneehöhen im Winter …	**Frequency of snow depth in winter …**	**Fréquences des hauteurs de neige en hiver …**	**Повторяемость высоты снежного покрова зимой ...**
Nr.	No.	N°	№
Messstelle	Station	Station	Гидрологический пост
Messstellennummer	Station number	Numéro de la station	Номер гидрологического поста
Einzugsgebiet	River basin	Bassin versant	Водосборный бассейн
Höhe m ü. A.	Altitude (m above the level of the Adriatic)	Altitude (m au-dessus du niveau de l'Adriatique)	Высота (м над уровнем Адриатического моря)
Anzahl der Tage	Number of days	Nombre de jours	Количество дней
ohne bzw. ohne messbare Schneehöhe	without snow or without measurable snow depth	sans hauteur de neige respecti-vement sans hauteur de neige mesurable	без снега и/или с высотой снега, не поддающейся измерению
Tageswerte in cm	Daily values in cm	Valeurs journalières en cm	Суточные значения в см
bis	to	jusque	до
Winter	Winter	Hiver	Зима

Wasserwerte und Dichten der Schneedecke im Winter …	**Water equivalent and density of snow cover in winter …**	**Equivalents en eau et densités de la couche de neige en hiver …**	**Запасы воды и плотности снежного покрова зимой ...**
Nr.	No.	N°	№
Messstelle	Station	Station	Гидрологический пост
Höhe m ü. A.	Altitude (m above the level of the Adriatic)	Altitude (m au-dessus du niveau de l'Adriatique)	Высота (м над уровнем Адриатического моря)
Datum	Date	Date	Число
Schneedecke	Snow cover	Couche de neige	Снежный покров
Höhe cm	Height in cm	Hauteur en cm	Высота, см
Wasserwert mm	Water equivalent in mm	Equivalent en eau en mm	Запас воды, мм
Dichte	Density	Densité	Плотность

Monats- und Jahressummen der Niederschläge aus Messungen mit Totalisatoren	**Monthly and annual precipitation amounts using totalisers**	**Sommes mensuelles et annu-elles de précipitations mesu-rées avec totaliseurs**	**Месячные и годовые суммы осадков, измеряемые то-тализаторами**
Nr.	No.	N°	№
Messstelle	Station	Station	Гидрологический пост
Einzugsgebiet	River basin	Bassin versant	Водосборный бассейн
Höhe m ü. A.	Altitude (m above the level of the Adriatic)	Altitude (m au-dessus du niveau de l'Adriatique)	Высота (м над уровнем Адриатического моря)
Summen in mm	Amounts in mm	Sommes en mm	Суммы в мм
Jahr	Year	Année	Год
Beobachtungszeitraum	Observation period	Période d'observation	Период наблюдений
Beginn – Ende	Begin – end	Début – fin	Начало - конец

Starkniederschläge	**Heavy precipitation**	**Averses**	**Ливневые осадки**
Nr.	No.	N°	№
Messstelle	Station	Station	Гидрологический пост
Einzugsgebiet	River basin	Bassin versant	Водосборный бассейн
Höhe m ü. A.	Altitude (m above the level of the Adriatic)	Altitude (m au-dessus du niveau de l'Adriatique)	Высота (м над уровнем Адриатического моря)
Datum	Date	Date	Число
Vorniederschlag	Preceding precipitation	Précipitations antécédentes	Предшествующие осадки
Beginn – Ende	Begin – end	Début – fin	Начало - конец
h_N mm (Niederschlagshöhe)	h_N amount of precipitation in mm	h_N mm (hauteur de précipitation)	h_N, мм (Высота слоя осадков)
Starkniederschlag	Heavy precipitation	Averse	Ливневые осадки
Dauer min	Duration in min	Durée min	Продолжительность, мин
i mm/min (Niederschlags-intensität)	i mm/min (intensity)	i mm/min (intensité)	i, мм/мин (Интенсивность осадков)
Nachniederschlag	Consecutive precipitation	Précipitation consécutive	Последующие осадки

Monats- und Jahresmittel der Lufttemperaturen mit Normal-zahlen und Extremwerten	**Monthly and annual means of air temperature with annual long term averages and extremes**	**Moyennes mensuelles et annuelles des températures d'air avec moyennes annu-elles d'une longue période et valeurs extrêmes**	**Средние месячные и годовые значения температур воздуха со средними многолетними значениями и крайними значениями**
Nr.	No.	N°	№
Messstelle	Station	Station	Гидрологический пост
Höhe m ü. A.	Altitude (m above the level of the Adriatic)	Altitude (m au-dessus du niveau de l'Adriatique)	Высота (м над уровнем Адриатического моря)
Normalzahl °C	Annual long term average °C	Moyenne annuelle d'une longue période en °C	Среднее многолетнее значение °C
Mittel in °C	Mean in °C	Moyennes en °C	Средние значения в °C
Jahr	Year	Année	Год
Höchstes	Highest	Maximum	Максимальное
Niederstes	Lowest	Minimum	Минимальное
beobachtetes Tagesmittel im Berichtsjahr	observed daily mean in the year under review	Moyenne journalière observée dans l'année sous revue	Среднее суточное значение, измеренное за отчётный год
Datum	Date	Date	Число
beobachtetes Tagesmittel vor dem Berichtsjahr	observed daily mean before the year under review	Moyenne journalière observée avant l'année sous revue	Среднее суточное значение, измеренное до отчётного года

Häufigkeiten der Luft-temperaturen	**Frequency of air temperature**	**Fréquences des températures d'air**	**Повторяемость температур воздуха**
Nr.	No.	N°	№
Messstelle	Station	Station	Гидрологический пост
Einzugsgebiet	River basin	Bassin versant	Водосборный бассейн
Höhe m ü. A.	Altitude (m above the level of the Adriatic)	Altitude (m au-dessus du niveau de l'Adriatique)	Высота (м над уровнем Адриатического моря)
Anzahl der Tage	Number of days	Nombre de jours	Количество дней
Tagesmittel in °C	Daily mean in °C	Moyennes journalières en °C	Средние суточные значения в °C
bis	to	jusque	До

Monatssummen der potentiellen Verdunstung aus Messungen mit Wannen der Type GGI – 3000	**Monthly amounts of potential evaporation (GGI – 3000)**	**Sommes mensuelles d'évaporation potentielle (GGI – 3000)**	**Месячные суммы потен-циального испарения, из-меренные ваннами типа GGI – 3000**
Nr.	No.	N°	№
Messstelle	Station	Station	Гидрологический пост
Einzugsgebiet	River basin	Bassin versant	Водосборный бассейн

Höhe m ü. A.	Altitude (m above the level of the Adriatic)	Altitude (m au-dessus du niveau de l'Adriatique)	Высота (м над уровнем Адриатического моря)
Summen in mm	Amounts in mm	Sommes en mm	Суммы в мм
Summe der Messperiode	Amount during the observation period	Somme de la période d'observation	Сумма за период измерений
Größte beobachtete Monats-summe	Maximum observed monthly amount	Somme mensuelle maximum observée	Максимальная наблюденная месячная сумма
vor dem Berichtsjahr	before the year under review	avant l'année sous revue	до отчётного года

Alphabetisches Verzeichnis der Niederschlags- und Lufttemperaturmessstellen	**Alphabetical register of precipitation and air temperature-stations**	**Nomenclature alphabétique des stations pluviométriques et des stations thermométriques de l'air**	**Алфавитный список дожде-мерных станций и постов для наблюдения температуры воздуха**
Die Zahl ohne Klammer verweist auf die entsprechende Seite im hydrographischen Verzeichnis, die eingeklammerte Zahl gibt die laufende Nummer der Messstelle an.	The number without a bracket refers to the corresponding page of the hydrographical index, the number in brackets shows the current number of the station.	Le nombre sans parenthèse indique la page correspondante du registre hydrographique, le nombre mis entre parenthèses correspond au numéro d'ordre de la station.	Число без скобок указывает на соответствующую страницу гидрографического списка, число в скобках – номер п/п гидрологического поста.

B. Oberflächenwasser
B. Surface waters
B. Eaux de surface
Б. Поверхностные воды

Hydrographisches Verzeichnis der Pegel und Wasser-temperaturmessstellen mit Evidenzdaten	**Hydrographical Index of gauges and water temperature stations with characteristic figures**	**Registre hydrographique des échelles d'eau et des stations de mesure de la température d'eau avec indications caractéristiques**	**Гидрографический список водомерных постов и постов для наблюдения температуры воды с характерными данными**
Nr.	No.	N°	№
Schreibgerät	Recorder	Enregistreur	Самописец
Pegel	Gauge	Échelle d'eau	Водомерный пост
Messstellennummer	Station number	Numéro de la station	Номер гидрологического поста
Gewässer	Waters	Eaux	Водный объект
Land	Country	Région	Федеральная страна
Lage km	Location km	Position km	Местоположение, км
Pegelnullpunkt m ü. A.	Gauge zero (m above the level of the Adriatic)	Zéro de l'échelle (m au-dessus du niveau de l'Adriatique)	Нуль водомерного поста (м над уровнем Адриатического моря)
Einzugsgebiet km^2	River basin in km^2	Bassin versant km^2	Водосборный бассейн, км^2
Beobachtungsbeginn	Start of observations	Début des observations	Начало наблюдений
Wasserstand	Water level	Niveau d'eau	Уровень воды
Ermittlungsbeginn	Start of data determination	Début de la détermination des valeurs	Начало определения
Abfluss	Discharge	Débit	Расход
Wassertemperatur	Water temperature	Température d'eau	Температура воды
Hauptzahlen	Characteristic data	Nombres caractéristiques	Основные значения
Tageswerte	Daily values	Valeurs journalières	Суточные значения
Seite	Page	Page	Страница

Monats- und Jahresmittel der Wasserstände mit Extrem-werten	**Monthly and annual means of water level with extremes**	**Moyennes mensuelles et annuelles des niveaux d'eau avec valeurs extrêmes**	**Средние месячные и годовые уровни воды с крайними значениями**
Nr.	No.	N°	№
Schreibgerät	Recorder	Enregistreur	Самописец

Pegel	Gauge	Échelle d'eau	Водомерный пост
Messstellennummer	Station number	Numéro de la station	Номер гидрологического поста
Fußnotencode	Code of footnotes	Code des notes en bas de la page	Код сноски
PNP: m ü. A.	Gauge zero (m above the level of the Adriatic)	Zéro de l'échelle (m au-dessus du niveau de l'Adriatique)	Нуль водомерного поста (м над уровнем Адриатического моря)
Gewässer	Waters	Eaux	Водный объект
Niederste	Lowest	minima	Минимальные
Mittlere Wasserstände in cm	Mean water level in cm	Niveaux moyens en cm	Средние уровни воды в см
Höchste	Highest	maxima	Максимальные
Jahr	Year	Année	Год
Datum	Date	Date	Число
Niederster und höchster beobachteter Wasserstand vor dem Berichtsjahr bezogen auf den angegebenen Pegelnullpunkt	Lowest and highest observed water level before the year under review referring to the cited gauge zero	Niveaux minimum et maximum observés avant l'année sous revue relativement au zéro de l'échelle indiqué	Минимальный и максимальный уровни воды по отношению к указанной высоте нуля водомерного поста, измеренные до отчётного года

Tägliche Wasserstände in cm über dem Pegelnullpunkt	**Daily water levels in cm above gauge zero**	**Niveaux d'eau journaliers en cm au-dessus du zéro de l'échelle**	**Суточные уровни воды в см над нулем водомерного поста**
Nr.	No.	N°	№
Messstellennummer	Station number	Numéro de la station	Номер гидрологического поста
Art	Type	Espèce	Тип
PNP: m ü. A.	Gauge zero (m above the level of the Adriatic)	Zéro de l'échelle (m au-dessus du niveau de l'Adriatique)	Нуль водомерного поста (м над уровнем Адриатического моря)
Tag	Day	Jour	День
Jahreswerte	Annual values	Valeurs annuelles	Годовые значения

Abflüsse	**Discharges**	**Débits**	**Расход**
Nr.	No.	N°	№
Messstellennummer	Station number	Numéro de la station	Номер гидрологического поста
Art	Type	Espèce	Тип
Einzugsgebiet: km^2	River basin: km^2	Bassin versant: km^2	Водосборный бассейн: $км^2$
Zuleitungen aus: km^2	Contribution from in km^2	Adductions de: km^2	Подвод из: $км^2$
Ableitungen aus: km^2	Diversion to in km^2	Déversements de: km^2	Отвод из: $км^2$
Einzugsgebiet (wirksam): km^2	River basin (effective) in km^2	Bassin versant (effectif): km^2	Водосборный бассейн (эффективный): $км^2$

Abflüsse	**Discharges**	**Débits**	**Расход**
Tag	Day	Jour	День
Berichtsjahr	Year under review	Année sous revue	Отчётный год
Tägliche Abflüsse in m^3/s	Daily discharges in m^3/sec	Débits journaliers en m^3/sec	Суточный расход воды в $м^3/сек$
Extremwerte in m^3/s	Extremes in m^3/sec	Valeurs extrêmes en m^3/sec	Крайние значения в $м^3/сек$
Monatsmittel in m^3/s (MQ), l/s km^2 (Mq) bzw. Monatssummen in mm (h_A)	Monthly means in m^3/sec (MQ), l/sec km^2 (Mq) and monthly amounts in mm (h_A)	Moyennes mensuelles en m^3/sec (MQ), l/sec km^2 (Mq) et sommes mensuelles en mm (h_A)	Средние месячные значения в $м^3/сек$ (MQ), л/сек $км^2$ (Mq), и/или месячные суммы в мм (h_A)
Reihe	Series	Série	Ряд
Mittlere Monatsmittel in m^3/s (MQ), l/s km^2 (Mq) bzw. –summen in mm (h_A)	Average monthly means in m^3/sec (MQ), l/sec km^2 (Mq) and mean monthly amounts in mm (h_A)	Moyennes des moyennes mensuelles en m^3/sec (MQ), l/sec km^2 (Mq) et moyennes des sommes mensuelles en mm (h_A)	Средние средних месячных значений в $м^3/сек$ (MQ), л/сек $км^2$ (Mq), и/или суммы в мм (h_A)
Mittlere Monatsmittel mit Extremwerten in m^3/s	Average monthly means with extremes in m^3/sec	Moyennes des moyennes mensuelles avec valeurs extrêmes en m^3/sec	Средние средних месячных значений с крайними значениями в $м^3/сек$
Jahreswerte in m^3/s (Q), l/s km^2 (Mq), mm (h_A)	Annual values in m^3/sec (Q), l/sec km^2 (Mq), mm (h_A)	Valeurs annuelles en m^3/sec (Q), l/sec km^2 (Mq), mm (h_A)	Годовые значения в $м^3/сек$ (Q), л/сек $км^2$ (Mq), мм (h_A)

seit	since	depuis	с
Überschreitungsdauer der Abflüsse in Tagen	Number of days when set discharges are exceeded	Durée du dépassement des débits en jours	Продолжительность превы-шения расхода воды в сутках
Tage	Days	Jours	Количество дней

Monats- und Jahresmittel der Wassertemperaturen mit Extremwerten	**Monthly and annual means of water temperature with extremes**	**Moyennes mensuelles et annuelles des températures d'eau avec valeurs extrêmes**	**Средние месячные и годо-вые температуры воды с крайними значеииями**
Nr.	No.	N°	№
Schreibgerät	Recorder	Enregistreur	Самописец
Messstelle	Station	Station	Гидрологический пост
Messstellennummer	Station number	Numéro de la station	Номер гидрологического поста
Fußnotencode	Code of footnotes	Code des notes en bas de la page	Код сноски
Beob. Zeit	Observation time	Heure d'observation	Время наблюдения
Gewässer	Waters	Eaux	Водные объекты
Niederste	Lowest	minima	Минимальная
Mittlere Wassertemperaturen	Mean water temperature	Températures moyennes d'eau	Средняя температура воды
Höchste in °C	Highest in °C	maxima en °C	Максимальная в °C
Jahr	Year	Année	Год
Datum	Date	Date	Число
Niederste und höchste beobachtete Wassertemperatur vor dem Berichtsjahr	Lowest and highest observed water temperature before the year under review	Températures minimum et maximum d'eau observées avant l'année sous revue	Минимальная и максимальная температуры воды, измеренные до отчётного года

Durch Zuleitungen, Ableitungen und Speicherungen in Österreich beeinflusste Messstellen	**Austrian stations affected by contribution, diversion and storage of water**	**Stations autrichiennes influencées par adductions, déversements et emmagasinements**	**Австрийские гидрологические посты, подвергаемые воз-действию подвода и отвода воды и водохранилищ**
Beeinflusste Messstellen	Affected stations	Stations influencées	Подвергаемые воздействию гидрологические посты
Zu- und Ableitungen von bzw. nach benachbarten Einzugsgebieten	Contribution from and diversion to adjacent river basins	Adductions et déversements des/aux bassins versants voisins	Подвод и отвод воды в соседние водосборные бассей-ны и/или от соседних водосборных бассейнов
Speicherungen über 1 hm^3	Storage exceeding 1 hm^3	Emmagasinements excédant 1 hm^3	Водохранилища объёмом свыше 1 $гм^3$
Nr.	No.	N°	№
Pegel	Gauge	Échelle d'eau	Водомерный пост
Gewässer	Waters	Eaux	Водные объекты
km^2 (Einzugsgebiet)	km^2 (river basin)	km^2 (bassin versant)	$км^2$ (водосборный бассейн)
Zul.	Contribution from	Adductions	Подвод
Abl.	Diversion to	Déversements	Отвод
Einzel	Individual	Individuel	Единичный
Summe	Total	Somme	Сумма
von	from	de	от
zu	to	à	к
seit	since	depuis	с
Speicher	Storage basin	Bassin d'emmagasinement	Водохранилище
1 Vollstau	Storage basin filled for the first time	Bassin d'emmagasinement rempli pour la première fois	Первый полный напор водохранилища

Fußnotenverzeichnis	**List of footnotes**	**Liste des notes en bas de la page**	**Список сносок**

Alphabetisches Verzeichnis der Pegel und Wasser-temperaturmessstellen mit Gewässern	Alphabetical register of gauges and water temperature stations with waters	Nomenclature alphabétique des échelles d'eau et des stations de mesure de la température d'eau avec des eaux	Алфавитный список водо-мерных постов и постов для наблюдения температуры воды с указанием водных объектов
Die Zahl ohne Klammer verweist auf die entsprechende Seite im hydrographischen Verzeichnis, die eingeklammerte Zahl gibt die laufende Nummer der Messstelle an.	The number without a bracket refers to the corresponding page of the hydrographical index, the number in brackets shows the current number of the station.	Le nombre sans parenthèse indique la page correspondante du registre hydrographique, le nombre mis entre parenthèses correspond au numéro d'ordre de la station.	Число без скобок указывает на соответствующую страницу гидрографического списка, число в скобках – номер п/п гидрологического поста.

Alphabetisches Verzeichnis der Gewässer mit Pegeln bzw. Wassertemperaturmessstellen	Alphabetical register of waters with gauges water temperature stations respectively	Nomenclature alphabétique des eaux avec échelles d'eau et/ou stations de mesure de la température d'eau	Алфавитный список водных объектов с указанием водо-мерных постов и/или постов для наблюдения темпера-туры воды
Die Zahl ohne Klammer verweist auf die entsprechende Seite im hydrographischen Verzeichnis, die eingeklammerte Zahl gibt die laufende Nummer der Messstelle an.	The number without a bracket refers to the corresponding page of the hydrographical index, the number in brackets shows the current number of the station.	Le nombre sans parenthèse indique la page correspondante de la table hydrographique, le nombre mis entre parenthèses correspond au numéro d'ordre de la station.	Число без скобок указывает на соответствующую страницу гидрографического списка, число в скобках – номер п/п гидрологического поста.

C. Unterirdisches Wasser einschließlich Quellen
C. Subterranean water including springs
C. Eaux souterraines, y inclus les sources
C. Подземные воды включая источники

Hydrographisches Verzeichnis der Quellmessstellen mit Evidenzdaten	Hydrographical index of spring gauging stations with characteristic figures	Registre hydrographique des stations de jaugeage de source avec indications caractéristiques	Гидрографический список пунктов измерения источников с характерными данными
Nr.	No.	N°	№
Quellmessstelle	Spring gauging station	Station de jaugeage de source	Пункт измерения источника
Messstellennummer	Station number	Numéro de la station	Номер гидрологического поста
Land	Country	Région	Федеральная страна
Gewässer	Waters	Cours d'eau	Водный объект
Kat. Gemeinde	Municipality	Commune	Кадастровая община
Gebirgsgruppe	Mountain range	Chaîne de montagnes	Горный массив
Bezeichnung	Designation	Désignation	Название
Seehöhe m ü. A.	Altitude (m above the level of the Adriatic)	Altitude (m au-dessus du niveau de l'Adriatique)	Высота м над уровнем Адриатического моря
Beobachtungsbeginn	Start of observations	Début des observations	Начало наблюдений
Quellschüttung	Spring discharge	Débit de source	Излив источника
Wassertemperatur	Water temperature	Température d'eau	Температура воды
Leitfähigkeit	Conductivity	Conductivité	Электропроводность
Trübung	Turbidity	Turbidité	Мутность
Seite	Page	Page	Страница

Hauptwerte der Quell-schüttung, Wassertemperatur, Leitfähigkeit und Trübung	Main values of spring discharge, water temperature, conductivity and turbidity	Nombres caractéristiques de débit de source, température d'eau, conductivité et turbidité	Основные значения излива источника, температуры воды, злектропроводности и мутности
Nr.	No.	N°	№
Messstellennummer	Station number	Numéro de la station	Номер гидрологического поста
Gewässer	Waters	Cours d'eau	Водный объект

Kat. Gemeinde	Municipality	Commune	Кадастровая община
Gebirgsgruppe	Mountain range	Chaîne de montagnes	Горный массив
Seehöhe m ü. A.	Altitude (m above the level of the Adriatic)	Altitude (m au-dessus du niveau de l'Adriatique)	Высота м над уровнем Адриатического моря
Art	Type	Espèce	Тип
Monat	Month	Mois	Месяц
Tag	Day	Jour	День
Quellschüttung: Tagesmittel in l/s	Spring discharge: Daily mean in l/s	Débit de source: moyennes journalières d'en l/sec	Излив источника: средне-суточный в л/сек
Überschreitungsdauer der Quellschüttung	Number of days on which spring discharge is exceeded	Durée de dépassement du débit de source	Продолжительность превы-шений излива в л/сек
Berichtsjahr (J)	Year under review	Année sous revue	Отчётный год
Längste Reihe (R)	Long time series	Série longue	Самый длинный ряд
Min	Lowest	Minimum	Минимум
Mit	Mean	Moyenne	Среднее
Max	Highest	Maximum	Максимум
Wassertemperatur in °C	Water temperature in °C	Température d'eau en °C	Температура воды в °C
Leitfähigkeit in µS/cm	Conductivity in µS/cm	Conductivité en µS/cm	Электропроводн. в мк сим/см
Trübung in TEF	Turbidity in TUF	Turbidité en TUF	Мутность в ЕМФ
Mittelwerte und Extremwerte	Mean values and extremes	Valeurs moyennes et extrêmes	Средние и крайние значения
Wert	Value	Valeur	Значение
Datum	Date	Date	Число
Anmerkungen	Remarks	Remarques	Примечания

Hydrographisches Verzeichnis der Porengrundwassergebiete	**Hydrographical index of porous groundwater areas**	**Registre hydrographique des zones d'eaux souterraines interstitielles**	**Гидрографический список бассейнов грунтовых пористых вод**
Code	Code	Code	Код
Flussgebiet	River basin	Bassin versant	Речной бассейн
Porengrundwassergebiet	Porous groundwater area	Zone d'eaux souterraines interstitielles	Бассейн грунтовых пористых вод
Seite GW	Page GW	Page GW	Страница GW
Grundwasserstand	Groundwater level	Niveau des eaux souterraines	Уровень грунтовых вод
Hauptwerte	Characteristic data	Nombres caractéristiques	Основные значения
Jahresreihen charakteristischer Messstellen	Annual series of characteristic stations	Séries annuelles des stations caractéristiques	Годовые ряды характерных постов
Grundwassertemperatur Hauptwerte	Groundwater temperature - main characteristics	Température des eaux souterraines; nombres caractéristiques	Температура грунтовых вод основные значения

Monats- und Jahresmittel der Grundwasserstände mit Extremwerten (Hauptwerte) – Grundwasserstände m ü. A.	**Monthly and annual means of groundwater level with ex-tremes (Main characteristics) – groundwater level (m above the level of the Adriatic)**	**Moyennes mensuelles et annuelles des niveaux des eaux souterraines avec valeurs extrêmes (nombres carac-téristiques) – niveau des eaux souterraines (m au-dessus du niveau de l'Adriatique)**	**Средние месячные и годовые значения грунтовых вод с крайними (основными) значениями – уровень грунтовых вод (м над уровнем Адриатическово моря)**
Nr.	No.	N°	№
Messstelle	Station	Station	Гидрологический пост
Messpunkt m ü. A.	Point of measurement (m above the level of the Adriatic)	Point de mesurage (m au-dessus du niveau de l'Adriatique)	Пункт наблюдений (м над уровнем Адриатического моря)
m ü. G.	(m above ground)	(m au-dessus du sol)	(м над уровнем грунта)
Beobachtungsbeginn	Start of observations	Début des observations	Начало наблюдений
unverändert seit	unchanged since	sans changement depuis	без изменений с
Messstellennummer	Station number	Numéro de la station	Номер гидрологического поста
beeinflusst	affected	influencé	Временное антропогенное воздействие
artesisch/gespannt	artesian/confined	artésien/captive	артезианские/напорные

Messgerät	Measuring instrument	Instrument de mesurage	Измерительный прибор
Mittel in m ü. A.	Means in m above the level of the Adriatic	Moyennes en m au-dessus du niveau de l'Adriatique	Средние значения в м над уровнем Адриатическово моря
Jahr	Year	Année	Год
Niederster und höchster beobachteter Grundwasserstand sowie allenfalls höchster beobachteter Überflutungswasserstand	Lowest and highest observed groundwater level and (if applicable) highest observed flood water level	Niveaux minimum et maximum des eaux souterraines observés et éventuellement niveau d'inondation maximum observé	Минимальный и максимальный измеренные уровни грунтовых вод и максимальный измеренный уровень наводнения
im Berichtsjahr	in the year under review	dans l'année sous revue	за отчётный год
vor dem Berichtsjahr	before the year under review	avant l'année sous revue	до отчётного года
Datum	Date	Date	Число

Mittlere Monats- und Jahresmittel der Grundwasserstände mit Extremwerten für Jahresreihen charakteristischer Messstellen – Grundwasserstände m ü. A.	**Mean monthly and mean annual averages of groundwater level with extremes for annual series of characteristic stations – groundwater level (m above the level of the Adriatic)**	**Moyennes des moyennes mensuelles et annuelles des niveaux des eaux souterraines avec valeurs extrêmes pour les séries annuelles des stations caractéristiques – Niveau des eaux souterraines (m au-dessus du niveau de l'Adriatique)**	**Средние средних месячных и годовых уровней грунтовых вод с крайними значениями для годовых рядов характерных гидрологических постов – Уровень грунтовых вод (м над уровнем Адриатическово моря)**
Nr.	No.	N°	№
Messstelle	Station	Station	Гидрологический пост
Messpunkt m ü. A.	Point of measurement (m above the level of the Adriatic)	Point de mesurage (m au-dessus du niveau de l'Adriatique)	Пункт наблюдений (м над уровнем Адриатического моря)
m ü. G.	(m above ground)	(m au-dessus du sol)	(м над уровнем грунта)
Messstellennummer	Station number	Numéro de la station	Номер гидрологического поста
Verlegungsvermerk	Transfer indication	Note concernant le transfert	Запись о перемещение
Zeitraum	Period	Période	Период
fehlende Jahre	missing years	années omises	недостающие годы
Niederste	Lowest	minima	Минимальные
Mittlere Grundwasserstände in m ü. A.	Mean groundwater levels in m above the level of the Adriatic	Niveaux moyens des eaux souterraines en m au-dessus du niveau de l'Adriatique	Средние уровни грунтовых вод в м над уровнем Адриат. моря
Höchste	Highest	maxima	Максимальные
Jahresreihe	Annual series	Série annuelle	Годовой ряд
Datum	Date	Date	Число

Monats- und Jahresmittel der Grundwassertemperaturen mit Extremwerten (Hauptwerte)	**Monthly and annual means of groundwater temperature with extremes (characteristic values)**	**Moyennes mensuelles et annuelles des températures des eaux souterraines avec valeurs extrêmes (nombres caractéristiques)**	**Средние месячные и годовые температуры грунтовых вод с крайними значениями (характерные значения)**
Nr.	No.	N°	№
Messstelle	Station	Station	Гидрологический пост
Beobachtungsbeginn	Start of observations	Début des observations	Начало наблюдений
Messtiefe in m unter Gelände	Measuring point in m below ground	Profondeur de mesurage en m au-dessous du sol	Глубина измерения в м под уровнем грунта
Messstellennummer	Station number	Numéro de la station	Номер гидрологического поста
Messgerät	Measuring instrument	Instrument de mesurage	Измерительный прибор
Mittel in °C	Means in °C	Moyennes en °C	Средние значения в °C
Jahr	Year	Année	Год
Niederste und höchste beobachtete Grundwassertemperatur	Lowest and highest observed groundwater temperature	Températures minimum et maximum des eaux souterraines observées	Минимальная и максимальная измеренные температуры грунтовых вод
im Berichtsjahr	in the year under review	dans l'année sous revue	за отчётный год
vor dem Berichtsjahr	before the year under review	avant l'année sous revue	до отчётного года
Datum	Date	Date	Число

Alphabetisches Verzeichnis der Grundwassermessstellen	**Alphabetical register of groundwater stations**	**Nomenclature alphabétique des stations des eaux souterraines**	**Алфавитный список постов для наблюдения грунтовых вод**
Die angeführten Zahlen unter dem Namen der Messstelle verweisen in der Reihenfolge auf:	The numbers indicated below the name of the station refer in the following order to:	Les nombres indiqués au-dessous du nom de la station renvoient, dans cet ordre, à :	Числа, приведенные после названия гидрологического поста последовательно ука-зывают на:
1. Zeile: EDV-Messstellennummer, laufende Nummer der Messstelle im Teil C des Jahrbuches, Seitennummer der Auswertungen: Hauptwerte und Jahresreihe der Grundwasserstände sowie Hauptwerte der Grundwasser-temperaturen	1 st line: DP-station number, current number of the station in part C of the yearbook, page indicating characteristic data: main values, annual series of groundwater levels and main characteristics of groundwater temperatures	1 ligne re°: numéro TEL de la station, numéro d'ordre de la station dans la partie C de l'annuaire, numéros des pages des évaluations : nombres caractéristiques et série annuelle des niveaux des eaux souterraines ainsi que nombres caractéristiques des températures des eaux souterraines	1 строка: АОД-номер гидрологического поста, п/п гидро-логического поста в части С ежегодника, номер страницы обработки: основные значения и годовой ряд уровней грунтовых вод, а также основные значения температур грунтовых вод
2. Zeile: Geographische Koordinaten (L: Länge, B: Breite) in Grad, Minuten, Sekunden	2 nd line: geographical coordinates (L: longi-tude, B: latitude) in de-grees, minutes, seconds	2 ligne e°: coordonnées géographiques (L : lon-gueur, B : largeur) en de-gré, minutes, secondes	2 строка: географические ко-ординаты (L: долгота, B: широта) в градусах, минутах и секундах

Auszug aus dem Verzeichnis der

Veröffentlichungen des Hydrographischen Dienstes

I. Jahrbücher bzw. Jahresübersichten

Jahrbücher des Hydrographischen Zentralbüros 1893 bis 1933
Jahresübersichten (Niederschlag und Abfluss) 1934 bis 1947
Jahrbücher des Hydrographischen Zentralbüros 1948 bis 1950
Hydrographische Jahrbücher von Österreich 1951 bis 2006

II. Beiträge zur Hydrographie Österreichs

Heft

Die Niederschläge in Österreich, Mittlere Monats- und Jahressummen für die Jahresreihe 1896 - 1930 (Normalzahlen) (1947)

Niederschlags- und Temperaturkarten von Österreich (5 Karten: Niederschlagskarte für die Periode 1876 - 1900 bzw. 1901 - 1925 und Temperaturkarte für das Jänner- bzw. Juli- bzw. Jahresmittel der Periode 1896 - 1915) (1947)

Die Pegel in Österreich 1893 - 1945 (1947)

Die Abflussmessungen in Österreich in den Jahren 1881 - 1945 (1948)

Abflussmengen österreichischer Gewässer (1948)

Die Abflussverhältnisse der Donau in Österreich 1893 - 1942 (1948)

Grundwasserstände 1930 - 1947 im Marchfeld, Tullner Feld, Steinfeld und in der Welser Heide (1948)

22 Flächenverzeichnis der österreichischen Flussgebiete: Das Draugebiet (2 Beilagen: Übersichtskarten im Maßstab 1:200.000) (1949)

23 Die Lufttemperaturen in Österreich im Zeitraum 1901 - 1950 (1 Beilage: Übersichtskarte der langjährig beobachteten Temperaturmessstellen in Österreich im Maßstab 1:500.000) (1951)

24 Flächenverzeichnis der österreichischen Flussgebiete: Westliches Donaugebiet und österreichischer Anteil am Elbegebiet (2 Beilagen: Übersichtskarten im Maßstab 1:200.000) (1952)

25 Die Schneeverhältnisse in Österreich im Zeitraum 1901 - 1950:
Teil I: Rheingebiet, Inngebiet mit Salzach, Donaugebiet oberhalb des Inn (1952)
Teil II: Donaugebiet unterhalb des Inn (1 Beilage: Übersichtskarte der langjährig beobachteten Schneemessstellen in Österreich im Maßstab 1:500.000) (1952))
Teil III: Mur- und Raabgebiet, Draugebiet (1952)

26 Die Niederschlagsverhältnisse in Österreich im Zeitraum 1901 - 1950:
Teil I: Rheingebiet, Inngebiet mit Salzach, Donaugebiet oberhalb des Inn (1952)
Teil II: Donaugebiet unterhalb des Inn (1952)
Teil III: Mur- und Raabgebiet, Draugebiet (1952)

27 Die Niederschläge in Österreich im Zeitraum 1901 - 1950 (1 Beilage: Niederschlagskarte von Österreich für das Normaljahr 1901 - 1950 im Maßstab 1:500.000) (1953)

28 Flächenverzeichnis der österreichischen Flussgebiete: Östliches Donaugebiet (2 Beilagen: Übersichtskarten im Maßstab 1:200.000) (1954)

29 Das Juli-Hochwasser 1954 im österreichischen Donaugebiet (1955)

30 Wasserstände der österreichischen Gewässer vor 1893 (1958)

31 Extreme Tagesniederschläge in Österreich im Zeitraum 1901 - 1950 (1960)

32 Die Monats- und Jahresmittel der Lufttemperaturen in Österreich im Zeitraum 1901 - 1950 (3 Beilagen: Lufttemperaturkarte von Österreich für das Jänner- bzw. Juli- bzw. Jahresmittel des Normaljahres 1901 - 1950 im Maßstab 1:500.000) (1961)

33 Flächenverzeichnis der österreichischen Flussgebiete: Murgebiet (1 Beilage: Übersichtskarte im Maßstab 1:200.000) (1961)

34 Der Schnee in Österreich im Zeitraum 1901 - 1950 (5 Beilagen: Schneekarte von Österreich für die Summe der Neuschneehöhen bzw. den Beginn der Schneebedeckung bzw. das Ende der Schneebedeckung bzw. die Zahl der Tage mit Schneebedeckung bzw. die mittleren maximalen Schneehöhen im Normaljahr 1901 - 1950 im Maßstab 1:500.000) (1962)

35 Extremwerte der Lufttemperaturen in Österreich im Zeitraum 1901 - 1950 (1963)

36 Flächenverzeichnis der österreichischen Flussgebiete: Raab- und Rabnitzgebiet (1 Beilage: Übersichtskarte im Maßstab 1:200.000) (1963)

37 Die Wassertemperaturen in Österreich im Zeitraum 1901 - 1950 (1964)

38 Die Niederschläge, Schneeverhältnisse, Luft- und Wassertemperaturen in Österreich im Zeitraum 1951 - 1960 (1964)

39 Die Niederschlags-, Schneehöhen- und Lufttemperaturhäufigkeiten in Österreich im Zeitraum 1951 - 1960 (1966)

40 Die Häufigkeiten der Trockenperioden in Österreich im Zeitraum 1951 - 1960 (1970)

41 Flächenverzeichnis der österreichischen Flussgebiete: Rheingebiet und österreichischer Anteil am Einzugsgebiet der Donau (Iller, Lech) in Vorarlberg (1 Beilage: Übersichtskarte im Maßstab 1:200.000) (1970)
42 Die Häufigkeiten der Niederschläge, Schneehöhen, Lufttemperaturen und Trockenperioden in Österreich im Zeitraum 1961 - 1970 (1972)
43 Die Niederschläge, Schneeverhältnisse, Luft- und Wassertemperaturen in Österreich im Zeitraum 1961 - 1970 (1973)
44 Die Abflüsse in Österreich im Zeitraum 1951 - 1960 (1980)
45 Die Abflüsse in Österreich im Zeitraum 1961 - 1970 (1981)
46 Die Niederschläge, Schneeverhältnisse und Lufttemperaturen in Österreich im Zeitraum 1971 - 1980 (1983)
47 Die Häufigkeiten der Niederschläge, Schneehöhen, Lufttemperaturen und Trockenperioden in Österreich im Zeitraum 1971 - 1980 (1982)
48 Die Abflüsse in Österreich im Zeitraum 1971 - 1980
Teil I: Rheingebiet, Donaugebiet bis einschließlich Enns (1984)
Teil II: Donaugebiet unterhalb der Enns (1984)
49 Flächenverzeichnis der österreichischen Flussgebiete: Inngebiet bis zur Salzach und österreichischer Anteil am Donaugebiet oberhalb des Inn (Lech, Isar) in Tirol (1 Beilage: Übersichtskarte im Maßstab 1:200.000) (1984)
50 Die Wassertemperaturen in Österreich im Zeitraum 1971 - 1980 (1985)
51 Flächenverzeichnis der österreichischen Flussgebiete: Salzachgebiet und Inngebiet unterhalb der Salzach (1 Beilage: Übersichtskarte im Maßstab 1:200.000) (1986)
52 Die Niederschläge, Schneeverhältnisse und Lufttemperaturen in Österreich im Zeitraum 1981 - 1990 (1994)
53 Die Häufigkeiten der Niederschläge, Schneehöhen, Lufttemperaturen und Trockenperioden in Österreich im Zeitraum 1981 - 1990 (1994)
54 Grundwasserstände in Österreich 1948 - 1990 (1993)
Teil 1: Vorarlberg + Tirol + Kärnten + Steiermark
Teil 2: Oberösterreich
Teil 3: Niederösterreich I + Wien I
Teil 4: Niederösterreich II + Wien II + Burgenland
Teil 5: Steiermark
55 Flächenverzeichnis der österreichischen Flussgebiete: Draugebiet (1 Beilage: Übersichtskarte im Maßstab 1:200.000) (1995)
56 Die Wassertemperaturen in Österreich im Zeitraum 1981 - 1990 (1994)
57 Die Abflüsse in Österreich im Zeitraum 1981 - 1990 (1995)
58 Flächenverzeichnis der österreichischen Flussgebiete: Donaugebiet vom Inn bis zur Enns (1 Beilage: CD-ROM) (2003)

Neben den hier angeführten Veröffentlichungen gibt die Abteilung VII/3 – Wasserhaushalt im Bundesministerium für Land- und Forstwirtschaft, Umwelt und Wasserwirtschaft Vorschriften und Anleitungen,
die „Mitteilungen des Hydrographischen Zentralbüros“ und die „Mitteilungsblätter des Hydrographischen Dienstes in Österreich“ heraus.
Weiters stellt die Abteilung VII/3 – Wasserhaushalt unter der Internetadresse **http://geoinfo.lfrz.at/ehyd** eine Auswahl charakteristischer Zeitreihen digital zum Download zur Verfügung.

In das vollständige **Veröffentlichungsverzeichnis** kann unter
http://www.lebensministerium.at/publikationen Einsicht genommen werden.

Zu beziehen sind die angeführten Veröffentlichungen – zum überwiegenden Teil - bei

AMEDIA, Sturzgasse 1a, A-1141 Wien; email: amedia@cso.co.at

A.

Niederschlag, Lufttemperatur und Verdunstung

Hinweise zu Datenbestand und Auswertungen

Die folgende Tabelle gibt einen Überblick, welche Zeitreihendaten sowohl bei den Hydrographischen Landesdiensten als auch bei der Abteilung Wasserhaushalt im Bundesministerium für Land- und Forstwirtschaft, Umwelt und Wasserwirtschaft **digital** verfügbar sind:

Parameter	**Zeitraum**	**Weitere Informationen**
Niederschlag	ab 1971	Tagessumme
Niederschlag	ab 1881	Monatssumme
Niederschlag	ab 1901	Größte Niederschlagstagessumme pro Jahr
Niederschlag	ab 1951	Anzahl der Tage pro Jahr in Niederschlagshöhenklassen
NPerioden	ab 1971	Anzahl von Niederschlagsperioden in Dauerklassen pro Jahr / Vegetationsperiode
Trockenperioden	ab 1951	Anzahl von Trockenperioden in Dauerklassen pro Jahr / Vegetationsperiode
Neuschnee	ab 1971	Tagessumme
Neuschnee	ab 1901	Jahressumme*
Schneefall	ab 1901	Anzahl der Tage mit Neuschnee pro Jahr*
Schneehöhe	ab 1971	Tageswert
Schneehöhe	ab 1901	Größte Schneehöhe pro Jahr*
Schneehöhe	ab 1951	Anzahl der Tage pro Jahr* mit Schneehöhen in bestimmten Schneehöhenklassen
Schneedecke	ab 1901	Erster und letzter Tag mit Schneehöhe pro Jahr*
Winterdecke	ab 1901	Beginn und Ende des längsten Zeitraumes mit geschlossener Schneedecke pro Jahr*
Schneewasserwert	ab 1998	Momentanwert
Schneedichte	ab 1998	Momentanwert
Lufttemperatur	ab 1998	Terminwerte
Lufttemperatur	ab 1998	Tagesmittel
Lufttemperatur	ab 1901	Monatsmittel
Lufttemperatur	ab 1901	Größtes Tagesmittel pro Jahr
Lufttemperatur	ab 1901	Kleinstes Tagesmittel pro Jahr
Lufttemperatur	ab 1951	Anzahl der Tage pro Jahr mit Tagesmittel in bestimmten Temperaturklassen

* Der Beobachtungszeitraum für ein Jahr reicht vom 1.September des Vorjahres bis zum 31.August des Jahres.

Tabelle: Übersicht über die beim Hydrographischen Dienst in Österreich digital verfügbaren Daten des Sachgebietes „Niederschlag, Lufttemperatur und Verdunstung“

Zu jeder Messstelle sind alle hydrologisch relevanten Stammdaten in einer relationalen Datenbank gespeichert. Die Daten der Zeitreihen werden in kompakter, binärer Form vorgehalten.

Hydrographisches Verzeichnis der Niederschlags- und Lufttemperaturmessstellen mit Evidenzdaten

Nr.	Messgerät	Messstelle		Mess-stellen-nummer	Einzugsgebiet	Land	Höhe m ü.A.	Geographische Koordinaten Länge	Geographische Koordinaten Breite	Beobachtungsbeginn Nieder-schlag	Beobachtungsbeginn Lufttem-peratur	Seite: Niederschlags-summen	Niederschlags-häufigkeiten	Niederschlags- und Trockenperioden	Schnee-verhältnisse	Schneehöhen-häufigkeiten	Schnee-wasserwerte	Starkniederschläge	Lufttemperatur-mittel	Lufttemperatur-häufigkeiten	Verdunstung
		RHEINGEBIET																			
1	T	Vermuntgletscher	VIW	100016	Ill	V	2700	10 08	46 52	1951		100									
2	T	Klostertaler Gletscher	VIW	100024	Ill	V	2750	10 04	46 52	1951		100									
3	T	Madlener Haus	VIW	100040	Ill	V	1980	10 05	46 55	1951		100									
4	K	Obervermunt	VIW	100057	Ill	V	1980	10 05	46 55	1949	1950	15	50	62	74	84			117	128	
5	T	Tschifernella	VIW	100065	Ill	V	2344	10 03	46 54	1967		100									
6	K	Vermunt	VIW	100073	Ill	V	1733	10 04	46 56	1927	1926	15	50	62	74	84			117	128	
7	T	Verbella	VIW	100099	Ill	V	2350	10 08	47 00	1951		100									
8	K	Kops	VIW	100909	Ill	V	1829	10 07	46 58	1989	1989	15	50	62	74	84			117	128	
9	K	Partenen	VIW	101014	Ill	V	1020	10 03	46 58	1926	1926	15	50	62	74	84			117	128	
10		Gaschurn	VIW	100115	Ill	V	980	10 01	47 00	1893	1901	15	50	62	74	84			117	128	
11	K	St.Gallenkirch	VIW	100123	Ill	V	860	9 58	47 01	1927	1937	15	50	62					117	128	
12	T	Valzifenz	VIW	100149	Suggadinbach	V	2300	9 56	46 55	1951		100									
13	T	Gargellener Kopf	VIW	100156	Suggadinbach	V	2210	9 53	46 58	1951		100									
14	T	Tilisunasee	VIW	100164	Ill	V	2200	9 53	47 01	1951		100									
15	⊖	Tschagguns		100180	Ill	V	680	9 55	47 04	1921	1922	15	50	62	74	84		103	117	128	
16	T	Silbertaler Winterjöchle	VIW	100198	Litz	V	1946	10 09	47 03	1952		100									
17	=	Silbertal		100206	Litz	V	885	9 59	47 06	1907	1984	15	50	62	74	84			117	128	
18	W	Schruns	VIW	100214	Litz	V	671	9 55	47 05	1896	1896	15	50	62	74	84			117	128	
19	⊖	Latschau	VIW	100222	Ill	V	1000	9 52	47 05	1951	1951	15	50	62	74	84			117	128	
20	K	Rodund	VIW	100230	Ill	V	645	9 53	47 05	1949	1951	15	50	62	74	84			117	128	
21	K	Golm	VIW	100891	Ill	V	1930	9 51	47 04	1989	1989	15	50	62	74	84			117	128	
22	=	Vandans	ZAMG	100834	Ill	V	670	9 52	47 05	1977	1979	15	50	62	74	84			117	128	
23		Langen am Arlberg	ZAMG	100255	Alfenz	V	1218	10 08	47 08	1893	1896	15	50	62	74	84			117	128	
24	E	Klösterle		100826	Alfenz	V	1075	10 06	47 08	1981	1991	15	50	62	74	84			117	128	136
25		Dalaas		100263	Alfenz	V	908	10 00	47 08	1903		15	50	62	74	84					
26	T	Lünerseealpe	VIW	100289	Alvier	V	2015	9 45	47 03	1957		100									
27	K	Lünersee	VIW	100305	Alvier	V	2015	9 45	47 03	1907	1926	15	50	62	74	84			117	128	
28	T	Lünersee	VIW	100297	Alvier	V	1900	9 45	47 04	1951		100									
29	T	Brandner Gletscher	VIW	100271	Alvier	V	2700	9 42	47 03	1951		100									
30	⊖	Brand		100313	Alvier	V	1005	9 45	47 06	1895	1982	15	50	62	74	84		103	117	128	
31		Bludenz	ZAMG	101071	Ill	V	575	9 50	47 09	2001	2001	15	50	62	74	84			117	128	
32	O	Ludesch		100917	Ill	V	535	9 47	47 11	1990		15	50	62	74	84		103			
33	T	Biberacher Hütte		100545	Lutz	V	1860	10 02	47 15	1951		100									
34	=	Fontanella		100354	Lutz	V	1140	9 55	47 15	1931	1934	15	50	62	74	84			117	128	
35	T	Sonntag-Stein		101055	Lutz	V	1770	9 56	47 13	2001		100									
36		Blons		100362	Lutz	V	772	9 51	47 13	1900		15	50	62	74	84					
37		Thüringerberg		100875	Lutz	V	960	9 47	47 13	1988		15	50	62	74	84					
38	K	Nenzinger Himmel		100982	Meng	V	1305	9 39	47 06	1999	1999	15	50	62				103	117	128	
39	⊖	Thüringen		100370	Ill	V	580	9 46	47 12	1895	1983	15	50	62	74	84		103	117	128	
40	V	Frastanz		100925	Ill	V	491	9 38	47 13	1991	1996	15	50	62	74	84		103	117	128	136
41	O	Amerlügen		100933	Ill	V	760	9 37	47 13	1991		15	50	62	74	84		103			
42	O	Innerlaterns		100412	Frutz	V	1025	9 45	47 15	1895		15	50	62	74	84		103			
43	O	Weiler		100941	Frutz	V	500	9 39	47 18	1991		15	50	62	74	84					
44		Fraxern	ZAMG	100867	Frutz	V	809	9 40	47 19	1983	1983	15	50	62	74	84			117	128	
45		Feldkirch-Gisingen	ZAMG	100396	Rhein	V	440	9 37	47 16	1893	1975	15	50	62	74	84			117	128	
46		Meiningen		100404	Rhein	V	410	9 35	47 18	1893		16	50	62	74	84					
47		Gaissau		100420	Bodensee	V	400	9 36	47 28	1946		16	50	62	74	84					
48	O	Fussach		100438	Bodensee	V	400	9 40	47 29	1944		16	50	62	74	84		103			
49	⊖	Lustenau		100446	Rhein	V	404	9 40	47 26	1931	1933	16	50	62	74	84		103	117	128	
50	⊖	Ebnit		100453	Dornbirnerach	V	1100	9 45	47 21	1893	1910	16	50	62	74	84		103	117	128	
51		Gütle		100461	Dornbirnerach	V	530	9 47	47 24	1895		16	50	62	74	84					
52		Bildstein		100487	Dornbirnerach	V	720	9 46	47 28	1894		16	50	62	74	84					
53		Mäder		100495	Rheintalbinnenkanal	V	420	9 37	47 21	1893		16	50	62	74	84					
54		Meschach		100503	Rheintalbinnenkanal	V	850	9 41	47 20	1894		16	50	62	74	84					
55		Hohenems		100529	Rheintalbinnenkanal	V	430	9 41	47 21	1893		16	50	62	74	84					
56	⊖	Altach		100883	Rheintalbinnenkanal	V	412	9 39	47 22	1990	1995	16	50	62	74	84		103	117	128	
57	E	Dornbirn		100479	Dornbirnerach	V	441	9 44	47 24	1893	1980	16	50	62	74	84		103	117	128	136
58	O	Hard (Rotachstrasse)		121053	Bodensee	V	401	9 42	47 29	2002		16	50	62	74	84		103			
59	T	Körbersee		121038	Bregenzerach	V	1675	10 07	47 15	1995		100									
60		Schröcken	ZAMG	100537	Bregenzerach	V	1263	10 05	47 16	1895	1896	16	50	62	74	84			117	128	
61	V	Schoppernau	ZAMG	100552	Bregenzerach	V	835	10 01	47 19	1927	2000	16	50	62	74	84		103	117	128	136
62	T	Diedamskopf		121012	Bregenzerach	V	1780	10 01	47 20	1990		100									
63	=	Au		100560	Bregenzerach	V	800	9 59	47 19	1907	1983	16	50	62	74	84		103	117	128	
64	T	Damüls Uga		100578	Bregenzerach	V	2000	9 53	47 18	1951		100									
65	=	Damüls		100586	Bregenzerach	V	1365	9 53	47 17	1895	1982	16	50	62	74	84	95	103	117	128	
66	T	Obergüntenstallalpe		121020	Bregenzerach	V	1580	9 50	47 21	1992		100									
67	T	Rohralpe		100610	Bregenzerach	V	1200	9 51	47 22	1951		100									
68	=	Bizau		100602	Bregenzerach	V	705	9 56	47 22	1895	1963	16	50	62	74	84		103	117	128	
69	⊖	Andelsbuch		100636	Bregenzerach	V	600	9 53	47 24	1922	1922	16	50	62	74	84		103	117	128	
70	⊖	Bödele		100628	Bregenzerach	V	1150	9 49	47 25	1894	1923	16	50	62	74	84		103	117	128	
71	=	Egg		100644	Bregenzerach	V	660	9 55	47 26	1895	1897	16	50	62	74	84			117	128	
72	O	Schönenbach		100651	Subersach	V	1040	10 02	47 22	1955		16	50	62	74	84		103			
73	T	Hochrubachalpe		100669	Subersach	V	1515	10 04	47 23	1951		100									
74		Sibratsgfäll		100685	Subersach	V	920	10 02	47 26	1895		16	50	62	74	84					
75	T	Rehenbergalpe		100693	Subersach	V	950	10 00	47 25	1951		100									
76	=	Hittisau		100701	Subersach	V	800	9 56	47 28	1938	1938	16	50	62	74	84			117	128	
77		Sulzberg		100727	Weißach	V	1000	9 55	47 31	1901		16	50	62	74	84					
78	T	Feuerstätter Sättele		100677	Weißach	V	1420	10 06	47 26	1952		100									
79		Riefensberg		100719	Weißach	V	680	9 57	47 30	1941		16	50	62	74	84					
80	E	Alberschwende		100842	Bregenzerach	V	717	9 51	47 28	1983	1991	16	50	62	74	84		103	117	128	136
81	=	Doren		100735	Rotach	V	710	9 52	47 29	1911	1914	16	50	62	74	84			117	128	
82	=	Bregenz-Rieden		100750	Bregenzerach	V	430	9 44	47 29	1931	1933	16	50	62	74	84			117	128	
83	⊖	Bregenz	ZAMG	100859	Bodensee	V	424	9 45	47 30	1984	1984	16	50	62	74	84			117	128	
84	⊖	Bregenz		100776	Bodensee	V	486	9 46	47 30	1893	1895	16	50	62	74	84		103	117	128	
85	=	Pfänder		100974	Bodensee	V	1056	9 47	47 31	1995	1995	16	50	62	74	84			117	128	
86		Hörbranz		100800	Leiblach	V	420	9 44	47 32	1946		17	50	62	74	84					
87		Möggers		100792	Leiblach	V	1010	9 49	47 34	1946		17	50	62	74	84					
		DONAUGEBIET OBERHALB DES INN																			
88	=	Baad		101543	Iller	V	1305	10 08	47 19	1994	1994	17	50	62	74	84			117	128	
89	⊖	Zug		100966	Lech	V	1500	10 07	47 12	1992	1992	17	50	62	74	84		104	117	128	
90		Lech		101121	Lech	V	1480	10 08	47 12	1896		17	50	62	74	84					
91	=	Zürs		101113	Lech	V	1720	10 10	47 10	1910	1982	17	50	62	74	84	95		117	128	
92	⊖	Warth	ZAMG	101568	Lech	V	1475	10 11	47 15	1984	1984	17	50	62	74	84			117	128	

Hydrographisches Verzeichnis der Niederschlags- und Lufttemperaturmessstellen mit Evidenzdaten

Nr.	Messgerät	Messstelle		Mess-stellen-nummer	Einzugsgebiet	Land	Höhe m ü.A.	Geographische Koordinaten Länge	Geographische Koordinaten Breite	Beobachtungsbeginn Nieder-schlag	Beobachtungsbeginn Lufttem-peratur	Seite Niederschlags-summen	Niederschlags-häufigkeiten	Niederschlags- und Trockenperioden	Schnee-verhältnisse	Schneehöhen-häufigkeiten	Schnee-wasserwerte	Starkniender-schläge	Lufttemperatur-mittel	Lufttemperatur-häufigkeiten	Verdunstung
93		Holzgau	ZAMG	101154	Lech	T	1100	10 21	47 16	1895	1896	17	50	62	74	84	95		117	128	
94	O	Gramais		101162	Lech	T	1320	10 32	47 16	1895		17	50	62	74	84	95	104			
95		Boden		101170	Lech	T	1355	10 36	47 17	1957		17	50	62	74	84	95				
96	O	Hinterhornbach		101188	Lech	T	1100	10 27	47 22	1900		17	50	62	74	84		104			
97	E	Vorderhornbach		101196	Lech	T	960	10 33	47 22	1896	1981	17	50	62	74	84			117	128	136
98		Namlos		101204	Lech	T	1260	10 40	47 21	1900		17	50	62	74	84					
99		Forchach		101212	Lech	T	910	10 35	47 25	1895		17	50	62	74	84					
100	=	Höfen-Oberhornberg		101220	Lech	T	870	10 41	47 28	1895	1895	17	50	62	74	84			117	128	
101	=	Hahnenkamm-Reutte		101501	Lech	T	1670	10 39	47 29	1986	1986	17	50	62	74	84			117	128	
102	⊖	Reutte	ZAMG	101238	Lech	T	850	10 43	47 30	1895	1923	17	50	62	74	84			117	128	
103	T	Ammerwald		119479	Archbach	T	1090	10 50	47 32	1992		100									
104	=	Berwang		101246	Lech	T	1295	10 45	47 24	1895	1895	17	50	62	74	84			117	128	
105	T	Traualpsee	EW.SCH	119347	Vils	T	1660	10 31	47 27	1990		100									
106	⊖	Tannheim-Untergschw.		101261	Vils	T	1090	10 30	47 30	1895	1895	17	50	62	74	84		104	117	128	
107	=	Jungholz		101493	Vils	T	1060	10 27	47 35	1980	1980	17	50	62	74	84			117	128	
108	=	Vils		101279	Vils	T	810	10 38	47 33	1948	1948	17	50	62	74	85			117	128	
109	T	Kastenalm		119354	Isar	T	1230	11 26	47 22	1991		100									
110	T	Bodenwald		119362	Isar	T	1280	11 21	47 20	1991		100									
111	⊖	Scharnitz		101287	Isar	T	970	11 16	47 23	1895	1963	17	50	62	74	85		104	117	128	
112	=	Seefeld in Tirol	ZAMG	101295	Isar	T	1200	11 11	47 20	1895	1896	17	50	62	74	85			117	128	
113	T	Wettersteinhütte		119644	Leutascher Ache	T	1700	11 06	47 23	1996		100									
114	E	Leutasch-Kirchplatzl		101303	Leutascher Ache	T	1135	11 09	47 22	1997	1995	17	50	62	74	85		104	117	128	136
115	T	Großer Ahornboden		119446	Rißbach	T	1170	11 34	47 25	1992		100									
116	T	Graßlegerbichl		119370	Rißbach	T	1749	11 27	47 26	1991		100									
117	=	Hinterriß		101311	Rißbach	T	930	11 28	47 28	1895	1957	17	50	62	74	85	95		117	128	
118	T	Ochsenhütte	TIWAG	101477	Dürrach	T	1460	11 31	47 30	1960		100									
119	T	Lochalm ML	TIWAG	101469	Dürrach	T	1430	11 36	47 31	1961		100									
120	T	Kotalm NL	TIWAG	101402	Achensee	T	1300	11 43	47 28	1951		100									
121	T	Köglalm	TIWAG	119537	Achensee	T	1487	11 44	47 30	1994		100									
122	T	Plums-Bärental	TIWAG	101386	Achensee	T	1235	11 38	47 27	1951		100									
123	T	Gramai NL	TIWAG	101360	Achensee	T	1330	11 37	47 24	1951		100									
124	T	Bärenbad	TIWAG	101394	Achensee	T	1480	11 42	47 25	1951		100									
125	⊖	Pertisau	TIWAG	101337	Achensee	T	935	11 42	47 27	1900	1986	17	51	63	74	85		104	117	128	
126	⊖	Achenkirch	ZAMG	101345	Ache	T	905	11 42	47 32	1895	1971	17	51	63	74	85			117	128	
127	T	Gufferthütte	TIWAG	101436	Ache	T	1415	11 48	47 35	1960		100									
128	T	Achenkirch-M.köpfl		101550	Ache	T	900	11 38	47 35	1998	2000	100									
129		Ehrwald	ZAMG	101485	Loisach	T	960	10 55	47 24	1895	1930	17	51	63	74	85	95		117	128	
130	⊖	Hall in Tirol		120022	Inn	T	585	11 30	47 17	2002	2002	17	51	63	74	85		104	117	128	

INNGEBIET OBERHALB DER SALZACH

Nr.	Messgerät	Messstelle		Mess-stellen-nummer	Einzugsgebiet	Land	Höhe m ü.A.	Geographische Koordinaten Länge	Geographische Koordinaten Breite	Beobachtungsbeginn Nieder-schlag	Beobachtungsbeginn Lufttem-peratur	Seite Niederschlags-summen	Niederschlags-häufigkeiten	Niederschlags- und Trockenperioden	Schnee-verhältnisse	Schneehöhen-häufigkeiten	Schnee-wasserwerte	Starkniender-schläge	Lufttemperatur-mittel	Lufttemperatur-häufigkeiten	Verdunstung
131	=	Nauders	ZAMG	101709	Inn	T	1360	10 30	46 53	1895	1995	18	51	63	75	85			117	128	
132	=	Spiss		101717	Schalklbach	T	1540	10 27	46 57	1911	1992	18	51	63	75	85			117	128	
133	W	Pfunds	TIWAG	103275	Inn	T	995	10 31	46 57	1982	1982	18	51	63					117	128	
134	T	Hohenzollernhaus	TIWAG	101741	Radurschlbach	T	2200	10 39	46 54	1957		100									
135	T	Nauderer-Tschey	TIWAG	119099	Radurschlbach	T	1920	10 35	46 54	1980		100									
136	T	Furgglersee	TIWAG	101766	Inn	T	2330	10 32	47 03	1955		100									
137		Ried im Oberinntal		101790	Inn	T	880	10 40	47 03	1886		18	51	63	75	85					
138	⊖	Fendels	TIWAG	101808	Inn	T	1356	10 41	47 03	1957	1968	18	51	63	75	85			117	128	
139	T	Zirmesköpfl	TIWAG	101758	Inn	T	2050	10 41	47 02	1957		100									
140	⊖	Prutz	ZAMG	102947	Inn	T	870	10 40	47 04	1972	1972	18	51	63	75	85			117	128	
141	T	Rauher Kopf	TIWAG	101774	Fagge	T	2670	10 46	46 52	1957		100									
142	T	Glockturm	TIWAG	101782	Fagge	T	2800	10 42	46 54	1969		100									
143	T	Weisssee	TIWAG	101824	Fagge	T	2540	10 43	46 52	1957		100									
144	T	Oberbirg-s'Gliger	TIWAG	119107	Fagge	T	2160	10 44	46 53	1980		100									
145	T	Gepatschalpe	TIWAG	101832	Fagge	T	1900	10 44	46 54	1957		100									
146	T	Wurmetal	TIWAG	101857	Fagge	T	2510	10 46	46 56	1957		100									
147	T	Kaiserbergtal	TIWAG	101840	Fagge	T	2330	10 42	46 55	1957		100									
148	T	Nassereinalpe	TIWAG	119115	Fagge	T	2050	10 44	46 56	1980		100									
149	=	Kaunertal-Feichten		101873	Fagge	T	1314	10 45	47 02	1880	1964	18	51	63	75	85			117	128	
150	T	Verpeilhütte	TIWAG	101865	Fagge	T	2045	10 47	47 01	1957		100									
151	E	Ladis-Neuegg		101816	Inn	T	1350	10 39	47 06	1911	1998	18	51	63	75	85	95		118	128	136
152	W	Runserau	TIWAG	101881	Inn	T	860	10 39	47 07	1957	1957	18	51	63					118	128	
153	T	Salzhütte	EW.STA	119289	Rosanna	T	1510	10 13	47 06	1988		100									
154	=	St.Anton am Arlberg	ZAMG	101964	Rosanna	T	1298	10 17	47 08	1872	1978	18	51	63	75	85	95		118	128	
155		Flirsch		101519	Rosanna	T	1150	10 25	47 09	1990		18	51	63	75	85					
156	T	Bieltal	VIW	101907	Trisanna	T	2500	10 08	46 54	1951		100									
157	T	Jamtalferner-Rußkopf	VIW	101915	Trisanna	T	2690	10 10	46 52	1951		100									
158	T	Jamtalferner (Zunge)		119305	Trisanna	T	2400	10 10	46 52	1988		100									
159	T	Fluchthornferner	VIW	101923	Trisanna	T	2750	10 13	46 53	1951		100									
160	⊖	Galtür	ZAMG	101949	Trisanna	T	1587	10 11	46 58	1895	1896	18	51	63	75	85	95		118	128	
161	T	Piz da Val Gronda	VIW	101931	Trisanna	T	2810	10 17	46 55	1951		100									
162	⊖	Kappl-Oberbichl		119792	Trisanna	T	1500	10 23	47 04	1999	1999	18	51	63	75	85		104	118	128	
163		See im Paznaun		101956	Trisanna	T	1040	10 28	47 05	1895	1959	18	51	63	75	85			118	128	
164	⊖	Landeck	ZAMG	101899	Inn	T	785	10 34	47 09	1872	1896	18	51	63	75	85			118	128	
165	⊖	Nassereith		102954	Gurglbach	T	850	10 50	47 19	1974	1974	18	51	63	75	85		104	118	128	
166	T	Marienbergalm		119297	Gurglbach	T	1640	10 54	47 21	1992		100									
167		Imst (Oberstadt)		102004	Gurglbach	T	860	10 44	47 15	1885	1948	18	51	63	75	85			118	128	
168	⊖	Pitztaler Gletscher	ZAMG	101535	Pitze	T	2850	10 53	46 56	1993	1993	18	51	63	75	85			118	128	
169	T	Braunschweiger Hütte	TIWAG	119529	Pitze	T	2740	10 55	46 56	1994		100									
170	T	Ölgrubensee	TIWAG	119123	Pitze	T	2850	10 47	46 54	1980		100									
171	T	Taschachhaus	TIWAG	102020	Pitze	T	2470	10 49	46 55	1960		100									
172	T	Riffelferner	TIWAG	119214	Pitze	T	2740	10 49	46 57	1981		100									
173	T	Riffelseehütte	TIWAG	102038	Pitze	T	2240	10 51	46 58	1959		100									
174		Plangeroß		102046	Pitze	T	1620	10 52	46 59	1909		18	51	63	75	85					
175	T	Kaunergrathütte	TIWAG	119149	Pitze	T	2520	10 50	46 59	1980		100									
176	⊖	St.Leonhard i.P.-N.	ZAMG	103283	Pitze	T	1462	10 52	47 01	1982	1982	18	51	63	75	85			118	128	
177		St.Leonhard i.P.		102061	Pitze	T	1335	10 50	47 05	1907		18	51	63	75	85					
178	=	Jerzens-Ritzenried		102079	Pitze	T	1120	10 47	47 07	1895	2000	18	51	63	75	85			118	128	
179	⊖	Piller	TIWAG	103028	Pitze	T	1315	10 42	47 08	1956	1979	18	51	63	75	85			118	128	
180	T	Hintereisferner	IFM	102087	Rofenache	T	2970	10 46	46 48	1951		100									
181	T	Latschbloder	IFM	102178	Rofenache	T	2910	10 48	46 48	1966		100									
182	T	Rofenberg	IFM	102095	Rofenache	T	2827	10 48	46 48	1957		100									
183	T	Proviantdepot	IFM	102103	Rofenache	T	2737	10 49	46 50	1951		100									
184	T	Hochjochhospiz	IFM	102111	Rofenache	T	2360	10 50	46 49	1951		100									
185	T	Vernagtbrücke	IFM	102152	Rofenache	T	2640	10 50	46 51	1966		100									
186	T	Vent	IFM	102194	Rofenache	T	1900	10 55	46 51	1970		100									
187	⊖	Vent	IFM	102202	Venter Ache	T	1906	10 55	46 52	1867	1900	18	51	63					118	128	
188	T	Rotmoosferner	AFO	119255	Gurgler Ache	T	2680	11 03	46 49	1989		101									

Hydrographisches Verzeichnis der Niederschlags- und Lufttemperaturmessstellen mit Evidenzdaten

Nr.	Messgerät	Messstelle		Mess-stellen-nummer	Einzugsgebiet	Land	Höhe m ü.A.	Geographische Koordinaten Länge	Geographische Koordinaten Breite	Beobachtungsbeginn Nieder-schlag	Beobachtungsbeginn Lufttem-peratur	Seite: Niederschlags-summen	Niederschlags-häufigkeiten	Niederschlags- und Trockenperioden	Schnee-verhältnisse	Schneehöhen-häufigkeiten	Schnee-wasserwerte	Starkniederschläge	Lufttemperatur-mittel	Lufttemperatur-häufigkeiten	Verdunstung
189	T	Schönwies	AFO	119263	Gurgler Ache	T	2310	11 01	46 51	1983		101									
190	E	Obergurgl	ZAMG	102210	Gurgler Ache	T	1940	11 02	46 52	1997	1993	18	51	63	75	85			118	128	136
191		Sölden-Schmiedhof		102228	Ötztaler Ache	T	1380	11 01	46 58	1911		18	51	63	75	85					
192	=	Gries		119388	Fischbach	T	1577	11 01	47 04	1992	1992	18	51	63	75	85			118	128	
193	=	Längenfeld		102236	Ötztaler Ache	T	1180	10 58	47 05	1895	1895	18	51	63	75	85			118	128	
194	T	Frischmannhütte		119560	Ötztaler Ache	T	2180	10 53	47 06	1994		101									
195	⊖	Niederthai	TIWAG	103002	Ötztaler Ache	T	1550	10 58	47 08	1975	1975	18	51	63	75	85			118	128	
196	=	Umhausen	ZAMG	102244	Ötztaler Ache	T	1041	10 56	47 08	1936	1936	18	51	63	75	85			118	128	
197	⊖	Oetz		102251	Ötztaler Ache	T	760	10 53	47 12	1910	1910	18	51	63	75	85		104	118	128	
198	T	Gossenkölle		119669	Ötztaler Ache	T	2500	11 01	47 14	1996		101									
199	T	Finstertal-Gametzköpfl	TIWAG	119222	Ötztaler Ache	T	2470	11 02	47 11	1981		101									
200	⊖	Kühtai	TIWAG	103010	Ötztaler Ache	T	1970	11 00	47 13	1979	1979	19	51	63	75	85			118	128	
201	T	Längental	TIWAG	119164	Ötztaler Ache	T	2230	10 59	47 11	1980		101									
202		Ochsengarten-Obergut		102269	Ötztaler Ache	T	1695	10 55	47 14	1911		19	51	63	75	85					
203		Haiming	ZAMG	102939	Inn	T	695	10 53	47 15	1948	1948	19	51	63	75	85			118	128	
204	=	Obsteig		102285	Inn	T	950	10 55	47 18	1880	1968	19	51	63	75	85			118	128	
205	=	Stams		102277	Inn	T	675	10 59	47 17	1960	1964	19	51	63	75	85			118	129	
206	T	Unterseebenalm		119651	Inn	T	1860	11 03	47 16	1996		101									
207	T	Alplhütte		119313	Inn	T	1500	11 01	47 21	1988		101									
208		KW-Straßberg		103382	Inn	T	975	11 03	47 20	2002		19	51	63	75	85					
209	=	Telfs		102301	Inn	T	618	11 05	47 19	1960	1965	19	51	63	75	85			118	129	
210	T	Inzinger Alm-Kaserboden		120030	Inn	T	1790	11 09	47 14	2002		101									
211	=	Inzing		103036	Inn	T	610	11 12	47 16	1978	1978	19	51	63	75	85			118	129	
212	T	Westfalenhaus	TIWAG	119230	Melach	T	2295	11 06	47 06	1981		101									
213	T	Praxmar	TIWAG	119172	Melach	T	2150	11 07	47 08	1980		101									
214	T	Pforzheimer Hütte	TIWAG	119180	Melach	T	2330	11 04	47 09	1980		101									
215	⊖	St.Sigmund-Sellrain	TIWAG	103044	Melach	T	1520	11 06	47 12	1977	1983	19	51	63	75	85		104	118	129	
216		Gries im Sellrain		102319	Melach	T	1200	11 09	47 12	1907		19	51	63	75	85					
217		Axams		103309	Inn	T	890	11 17	47 14	1984		19	51	63	75	85					
218	⊖	Innsbruck (Flughafen)	ZAMG	102327	Inn	T	579	11 21	47 16	1949	1988	19	51	63	75	85			118	129	
219	T	Innsbruck-Seegrube		119404	Inn	T	1930	11 23	47 18	1995		101									
220	⊖	Innsbruck (Univ.)	IFM	102335	Inn	T	577	11 23	47 16	1891	1896	19	51	63	75	85		104	118	129	
221	⊖	Brenner	ZAMG	102343	Sill	T	1445	11 31	47 00	1878	1992	19	51	63	75	85			118	129	
222	⊖	Obernberg am Brenner		102350	Obernberger Seebach	T	1360	11 26	47 01	1946	1971	19	51	63	75	85	95	104	118	129	
223	=	Innerschmirn-Kasern		103051	Schmirnbach	T	1610	11 36	47 06	1975	1975	19	51	63	75	85			118	129	
224	⊖	Steinach a.Br.-Plon	ZAMG	103069	Sill	T	1204	11 28	47 05	1976	1976	19	51	63	75	85			118	129	
225		Gschnitz-Obertal		119412	Gschnitzbach	T	1280	11 20	47 02	1992		19	51	63	75	85					
226		Trins		102368	Gschnitzbach	T	1235	11 25	47 05	1895	1946	19	51	63	75	85			118	129	
227	=	Navis		119396	Sill	T	1400	11 33	47 08	1992	1992	19	51	63	75	85			118	129	
228	=	Matrei am Brenner		102376	Sill	T	970	11 27	47 08	1886	1951	19	51	63	75	85			118	129	
229	T	Maria Waldrast		119578	Sill	T	1590	11 25	47 08	1994		101									
230	⊖	Dresdner Hütte		103085	Ruetz	T	2290	11 08	47 00	1978	1978	19	51	63	75	85			118	129	
231		Krößbach		103101	Ruetz	T	1110	11 16	47 04	1947		19	51	63	75	85					
232	T	Franz-Senn-Hütte	TIWAG	119198	Ruetz	T	2150	11 10	47 05	1980		101									
233	=	Telfes im Stubai		102400	Ruetz	T	1070	11 22	47 10	1958	1958	19	51	63	75	85			118	129	
234	=	Schönberg im Stubaital		102384	Sill	T	1005	11 24	47 11	1895	1971	19	51	63	75	85			118	129	
235	E	Patscherkofel	AC	102418	Sill	T	2247	11 28	47 13	1903	1981	19	51	63	75	85			118	129	136
236	T	Halltal (Oberbergstollen)		119453	Inn	T	1610	11 28	47 20	1992		101									
237	T	St.Magdalena		119677	Inn	T	1280	11 30	47 20	1995		101									
238	T	Bettelwurfhütte	STW.HA	119685	Inn	T	2100	11 31	47 20	1995		101									
239	=	Rinn	ZAMG	102459	Inn	T	900	11 30	47 15	1943	1943	19	51	63	75	85	96		118	129	
240	=	Kleinvolderberg		102434	Inn	T	660	11 32	47 16	1968	1968	19	51	63	75	85			118	129	
241		Baumkirchen	PRIVAT	103234	Inn	T	585	11 34	47 18	1984	1984	19	51	63	75	85			118	129	
242	O	St.Martin i.G.		102467	Inn	T	875	11 34	47 19	1895		19	51	63	75	85		104			
243	T	Walder Alm	STW.HA	119693	Inn	T	1600	11 35	47 20	1995		101									
244	⊖	Wattener Lizum	BIG	103291	Inn	T	1970	11 38	47 10	1982	1982	19	51	63	75	85		104	118	129	
245	=	Weerberg		102475	Inn	T	925	11 40	47 18	1895	1964	19	51	63	75	85			118	129	
246	=	Schwaz		102483	Inn	T	535	11 43	47 21	1895	1961	20	51	63	75	85			118	129	
247	T	Stallenhütte		119438	Inn	T	1430	11 38	47 23	1992		101									
248	⊖	Jenbach	ZAMG	102491	Inn	T	530	11 46	47 23	1955	1955	20	51	63	75	85			118	129	
249	=	Rotholz		102509	Inn	T	590	11 48	47 23	1884	1896	20	51	63	75	85			118	129	
250	T	Plauener Hütte	AHP	102590	Ziller	T	2390	12 06	47 07	1951		101									
251	⊖	Zillergrund-Plattk.	AHP	103267	Ziller	T	2260	12 04	47 08	1980	1980	20	51	63				104	118	129	
252	T	Zillergrund-Plattkopf	AHP	119826	Ziller	T	2260	12 04	47 08	1980		101									
253	T	Mitterhütten	AHP	102608	Ziller	T	1730	12 00	47 05	1951		101									
254	=	Klaushof		102962	Ziller	T	1022	11 57	47 09	1974	1974	20	51	63	75	85			118	129	
255		Hahnpfalz		103184	Ziller	T	1960	11 52	47 08	1979		20	51	63	75	85					
256	W	Schlegeis (Speicher)	AHP	102988	Zemmbach	T	1800	11 42	47 02	1968	1968	20	51	63					118	129	
257	T	Dominikushütte	AHP	102616	Zemmbach	T	1800	11 42	47 02	1951		101									
258	T	Friesenberghaus	AHP	102574	Zemmbach	T	2500	11 42	47 04	1969		101									
259	=	Ginzling		102632	Zemmbach	T	1060	11 48	47 05	1911	1932	20	51	63	75	85	96		118	129	
260	⊖	Sommerbergalm		119818	Tuxbach	T	2050	11 40	47 06	1999	1999	20	51	63				104	118	129	
261		Lanersbach		102640	Tuxbach	T	1250	11 45	47 10	1895		20	51	63	75	85					
262		Gschößwand		103192	Ziller	T	1795	11 50	47 11	1979		20	51	63	75	85	96				
263	T	Grüne-Wand-Hütte	AHP	102624	Zemmbach	T	1460	11 55	47 04	1952		101									
264	W	Stillupp (Speicher)	AHP	102996	Zemmbach	T	1125	11 53	47 07	1967	1967	20	51	63					118	129	
265	T	Gradlaste	AHP	102566	Zemmbach	T	1060	11 51	47 08	1969		101									
266	⊖	Mayrhofen	ZAMG	102541	Ziller	T	643	11 51	47 10	1933	1933	20	51	63	75	85			118	129	
267	T	Zittauer Hütte	AHP	102558	Gerlosbach	S	2330	12 07	47 10	1969		101									
268	T	Durlaßboden	AHP	102665	Gerlosbach	T	1432	12 07	47 14	1959		101									
269	W	Durlaßboden	AHP	102673	Gerlosbach	T	1432	12 07	47 14	1960	1960	20	51	63					118	129	
270	=	Gerlos		102681	Gerlosbach	T	1250	12 03	47 14	1896	1897	20	51	63	75	85			118	129	
271	W	Gerlos-Gmünd	AHP	102699	Gerlosbach	T	1180	11 59	47 13	1959	1959	20	51	63					118	129	
272	=	Ried im Zillertal		102970	Ziller	T	555	11 52	47 18	1966	1967	20	51	63	75	85			118	129	
273	=	Schlitterberg		102517	Ziller	T	960	11 50	47 23	1965	1966	20	51	63	75	85			118	129	
274	=	Inneralpbach		102723	Inn	T	1040	11 58	47 22	1959	1959	20	51	63	75	85			118	129	
275	T	Schmalzklausenalm	TIWAG	119206	Brandenberger Ache	T	1170	11 47	47 29	1980		101									
276		Steinberg am Rofan		102756	Brandenberger Ache	T	1020	11 48	47 31	1895		20	51	63	75	85					
277	=	Brandenberg		102749	Brandenberger Ache	T	920	11 54	47 29	1967	1967	20	51	63	75	85			118	129	
278	=	Radfeld		103119	Inn	T	514	11 54	47 27	1977	1977	20	51	63	75	85			118	129	
279		Wildschönau-Mühltal		102764	Inn	T	790	12 02	47 26	1923		20	51	63	75	86					
280	O	Am Nachtsöllberg		103333	Brixentaler Ache	T	990	12 14	47 26	1986		20	51	63	75	86		104			
281	⊖	Kelchsau		102772	Kelchsauer Ache	T	815	12 08	47 23	1895	1971	20	51	63	75	86	96	104	118	129	
282	=	Hopfgarten i.Brt.		102780	Brixentaler Ache	T	600	12 10	47 27	1964	1964	20	52	64	75	86			118	129	
283	E	Wörgl (Deponie)	PRIVAT	103390	Brixentaler Ache	T	605	12 07	47 29	1991	1991	20	52	64	75	86			118	129	136
284	⊖	Kirchbichl	TIWAG	102798	Inn	T	498	12 05	47 31	1893	1895	20	52	64	75	86		104	118	129	
285	=	Ellmau		102806	Weißache	T	750	12 17	47 32	1902	1902	20	52	64	75	86			118	129	
286	O	Bromberg		103341	Weißache	T	1180	12 14	47 29	1986		20	52	64	75	86		104			
287		Söll-Stockach		103226	Weißache	T	660	12 13	47 31	1980		20	52	64	75	86					
288	T	Steinberghütte		119586	Weißache	T	1190	12 14	47 34	1994		101									
289	⊖	Kufstein	ZAMG	102814	Inn	T	493	12 10	47 35	1905	1905	20	52	64	75	86			118	129	

Hydrographisches Verzeichnis der Niederschlags- und Lufttemperaturmessstellen mit Evidenzdaten

Nr.	Messgerät	Messstelle		Mess-stellen-nummer	Einzugsgebiet	Land	Höhe m ü.A.	Geographische Koordinaten Länge	Geographische Koordinaten Breite	Beobachtungsbeginn Nieder-schlag	Beobachtungsbeginn Lufttem-peratur	Seite: Niederschlags-summen	Niederschlags-häufigkeiten	Niederschlags- und Trockenperioden	Schnee-verhältnisse	Schneehöhen-häufigkeiten	Schnee-wasserwerte	Starkniederschläge	Lufttemperatur-mittel	Lufttemperatur-häufigkeiten	Verdunstung
290	T	Hechleitalm		119610	Inn	T	920	12 16	47 35	1995		101									
291	=	Thiersee-Landl		103127	Thierseer Ache	T	700	12 03	47 35	1908	1978	21	52	64	75	86	96		118	129	
292	T	Buchacker		101626	Inn	T	1425	12 01	47 32	2004		101									
293		Niederndorferberg		103176	Inn	T	980	12 14	47 40	1979		21	52	64	75	86		104			
294	⊖	Jochberg		102830	Jochberger Ache	T	950	12 26	47 23	1894	1880	21	52	64	75	86	96	104	118	129	
295	⊖	Hahnenkamm-Ehrenbachhöhe	ZAMG	119487	Jochberger Ache	T	1760	12 22	47 25	1992	1992	21	52	64	75	86			118	129	
296	⊖	Kitzbühel	ZAMG	102848	Jochberger Ache	T	763	12 24	47 27	1889	1896	21	52	64	75	86			118	129	
297	E	Aschau		103218	Aschauer Ache	T	1005	12 18	47 23	1979	1998	21	52	64	75	86		104	118	129	136
298		Kirchberg in Tirol		102863	Aschauer Ache	T	830	12 19	47 27	1896		21	52	64	75	86					
299	T	Gruttenhütte		119800	Aschauer Ache	T	1580	12 19	47 33	1998		101									
300	⊖	Hochfilzen		102889	Fieberbrunner Ache	T	960	12 37	47 28	1895	1895	21	52	64	75	86		105	118	129	
301		Fieberbrunn		103135	Fieberbrunner Ache	T	850	12 33	47 28	1895		21	52	64	75	86					
302	E	St.Johann in Tirol-Almdorf		103143	Großache	T	756	12 27	47 31	1997	2000	21	52	64	75	86		105	118	129	136
303	T	Griesner Alm		119628	Kohlenbach	T	911	12 20	47 35	1995		101									
304	⊖	Fischbachalm-Kaiserbachtal		119768	Kohlenbach	T	860	12 21	47 35	1999	1999	21	52	64	75	86		105	118	129	
305		Walchsee		102913	Kohlenbach	T	687	12 19	47 38	1904		21	52	64	75	86		105			
306		Schwendt		105023	Kohlenbach	T	660	12 24	47 39	1995		21	52	64	75	86					
307	⊖	Kössen		102905	Großache	T	590	12 24	47 40	1895	1929	21	52	64	76	86	96	105	118	129	

SALZACHGEBIET

308		Neukirchen		104059	Salzach	S	857	12 18	47 15	1973		21			76	86					
309		Paß Thurn		103424	Salzach	S	1200	12 25	47 18	1895	1961	21	52	64	76	86			118	129	
310		Haidbach		103432	Felber Ache	S	900	12 29	47 15	1971		21	52	64	76	86					
311		Stuhlfelden		103440	Salzach	S	816	12 32	47 17	1880	1956	21	52	64	76	86			119	129	
312	T	Tauernmoos	IFG	118513	Stubache	S	2040	12 38	47 09	1965		101									
313	=	Enzingerboden	ZAMG	104125	Stubache	S	1480	12 38	47 10	1962	1962	21	52	64	76	86			119	129	
314	T	Kaiser Törl	IFG	118521	Stubache	S	2390	12 37	47 07	1965		101									
315	⊖	Rudolfshütte	ZAMG	104117	Stubache	S	2304	12 37	47 08	1980	1980	21	52	64	76	86			119	129	
316	T	Weiß-See	IFG	118539	Stubache	S	2270	12 38	47 08	1965		101									
317	T	Sonnblickkees	IFG	118547	Stubache	S	2511	12 36	47 08	1965		101									
318	=	Uttendorf	ZAMG	104091	Stubache	S	796	12 34	47 16	1896	1896	21	52	64	76	86			119	129	
319	=	Mooserboden	ZAMG	103465	Kapruner Ache	S	2036	12 43	47 10	1912	1912	21	52	64					119	129	
320	T	Mooserboden	AHP	103473	Kapruner Ache	S	2038	12 43	47 10	1951	1951	101									
321	T	Schmiedinger Kees	AHP	103481	Kapruner Ache	S	2800	12 41	47 12	1951		101									
322	T	Krefelder Hütte	AHP	103499	Kapruner Ache	S	2295	12 42	47 13	1951		101									
323		Kaprun	AHP	103507	Kapruner Ache	S	750	12 45	47 16	1895	1992	21	52	64					119	129	
324	⊖	Zell am See	ZAMG	105064	Zeller See	S	766	12 48	47 20	1960	1960	21	52	64	76	86			119	129	
325	T	Radhaus	SV	118554	Hüttwinklache	S	2131	12 59	47 03	1957		101									
326	T	Kolm-Saigurn	ZAMG	118562	Hüttwinklache	S	1600	12 59	47 04	1957		101									
327	T	Rojacher Hütte	SV	103572	Hüttwinklache	S	2559	12 58	47 03	1957		101									
328	⊖	Sonnblick	ZAMG	103549	Hüttwinklache	S	3105	12 57	47 03	1890	1896	21	52	64	76	86			119	129	
329	T	Sonnblick (hangp. Auffangfl.)	SV	103556	Hüttwinklache	S	3076	12 57	47 03	1957		101									
330	T	Sonnblick (horiz. Auffangfl.)	SV	103564	Hüttwinklache	S	3076	12 57	47 03	1960		101									
331		Bucheben		103580	Hüttwinklache	S	1135	12 58	47 10	1893	1896	21	52	64	76	86			119	129	
332	=	Rauris	ZAMG	103598	Rauriser Ache	S	934	13 00	47 13	1875	1875	21	52	64	76	86			119	129	
333		Dienten		103606	Dientenbach	S	1265	13 02	47 23	1907		21	52	64	76	86					
334		Böckstein		103622	Gasteiner Ache	S	1140	13 07	47 05	1908		21	52	64	76	86					
335	=	Badgastein	ZAMG	103630	Gasteiner Ache	S	1100	13 07	47 06	1855	1897	21	52	64	76	86			119	129	
336		Klammstein		103655	Gasteiner Ache	S	795	13 05	47 16	1971		21	52	64	76	86					
337		Hüttschlag		103689	Großarlbach	S	1030	13 14	47 11	1907		22	52	64	76	86					
338		Großarl		103697	Großarlbach	S	890	13 12	47 14	1891	1915	22	52	64	76	86			119	129	
339	=	St.Johann im Pongau	ZAMG	118745	Großarlbach	S	634	13 11	47 19	1994	1994	22	52	64	76	86			119	129	
340	⊖	St.Veit im Pongau	ZAMG	104182	Salzach	S	750	13 09	47 21	1984	1984	22	52	64	76	86			119	129	
341		Mitterkleinarl		103705	Kleinarler Ache	S	1018	13 19	47 16	1895		22	52	64	76	86					
342		Wagrain		103713	Kleinarlbach	S	840	13 18	47 20	1926		22	52	64	76	86					
343	=	Karbachalm (Talstation)		104190	Salzach	S	925	13 07	47 23	1993	1993	22	52	64	76	86			119	129	
344	=	Bischofshofen	ZAMG	104133	Salzach	S	543	13 13	47 24	1989	1989	22	52	64					119	129	
345	=	Hüttau		103770	Fritzbach	S	720	13 19	47 25	1895	1951	22	52	64	76	86			119	129	
346	=	Annaberg		126029	Lammer	S	700	13 25	47 32	2002	2002	22	52	64	76	86			119	129	
347		Golling		103820	Salzach	S	473	13 09	47 36	1907		22	52	64	76	86					
348	⊖	Hintersee		103846	Almbach	S	750	13 13	47 46	1880	1897	22	52	64	76	86		105	119	129	
349	⊖	Salzburg-Freisaal	ZAMG	104141	Salzach	S	420	13 03	47 47	1986	1986	22	52	64	76	86			119	129	
350		Glanegg		103879	Salzach	S	450	13 01	47 45	1931		22	52	64	76	86		105			
351	=	Salzburg (Flugplatz)	ZAMG	103853	Glanbach	S	430	13 00	47 48	1847	1896	22	52	64	76	86			119	129	
352	⊖	Eugendorf		103895	Fischach	S	520	13 07	47 53	1895	2001	22	52	64	76	86			119	129	
353	=	Saalbach	ZAMG	103903	Saalach	S	1022	12 41	47 23	1895	1977	22			76	86			119		
354	=	Schmittenhöhe	ZAMG	103515	Saalach	S	1973	12 44	47 20	1880	1896	22	52	64					119	129	
355		Hütten		103937	Leogangbach	S	900	12 44	47 27	1896	1925	22	52	64	76	86			119	129	
356		Grubhof-St.Martin		103978	Saalach	S	630	12 42	47 35	1946		22	52	64	76	86					
357	=	St.Ulrich-Pillersee		103358	Loferbach	T	870	12 36	47 31	1986	1986	22	52	64	76	86			119	129	
358	E	Waidring		103986	Loferbach	T	760	12 36	47 35	1895	1998	22	52	64	76	86	96	105	119	129	136
359		Nußdorf		104000	Oichten	S	460	13 01	47 58	1895		22	52	64	76	86					
360		Oberndorf		104018	Salzach	S	430	12 57	47 58	1951		22	52	64	76	86					
361	⊖	Ibm		104034	Moosache	O	425	12 57	48 04	1887	1896	22	52	64	76	86			119	129	
362	=	Ostermiething		104042	Salzach	O	405	12 50	48 03	1883	1957	22	52	64	76	86			119	129	
363	=	Ach-Burghausen		104489	Salzach	O	473	12 51	48 09	1991	1991	22	52	64	76	86			119	129	

INNGEBIET UNTERHALB DER SALZACH

364		Geretsberg-Webersdorf		104026	Inn	O	490	12 58	48 06	1893		22	52	64	76	86					
365	=	Neukirchen an der Enknach		104307	Enknach	O	410	13 03	48 11	1895	1994	22	52	64	76	86			119	129	
366	⊖	Mattsee	ZAMG	104331	Niedertrumer See	S	508	13 06	47 59	1949	1949	22	52	64	76	86			119	129	
367	=	Mattighofen		104349	Mattig	O	455	13 09	48 05	1895	1896	22	52	64	76	86			119	129	
368	⊖	Hocheck		117523	Schwemmbach	O	595	13 21	48 03	1992	1992	23	52	64	76	86			119	129	
369	O	Friedburg		104976	Schwemmbach	O	512	13 15	48 01	1994		23	52	64	76	86		105			
370	⊖	Straßwalchen		104356	Schwemmbach	S	550	13 15	47 59	1895	1897	23	52	64	76	86		105	119	129	
371	⊖	Braunau am Inn		104323	Mattig	O	360	13 05	48 15	1895	1896	23	52	64	76	86			119	129	
372	=	Waldzell		104364	Waldzeller Ache	O	500	13 26	48 09	1872	1992	23	52	64	76	86			119	129	
373	O	Aspach	ZAMG	104463	Mettmach	O	440	13 18	48 11	1969	1969	23	52	64	76	86		105	119	129	
374	⊖	St.Johann am Walde		104372	Mettmach	O	629	13 17	48 07	1907	1907	23	52	64	76	86		105	119	129	
375	=	Altheim		104380	Ach	O	358	13 14	48 15	1895	1998	23	52	64	76	86			119	129	
376		Reichersberg	ZAMG	104398	Inn	O	350	13 22	48 20	1881	1896	23	52	64	76	86			119	129	
377	O	Ried im Innkreis	ZAMG	104406	Rieder Bach	O	431	13 29	48 13	1872	1896	23	52	64	76	86			119	129	
378	=	St.Marienkirchen		104414	Inn	O	340	13 27	48 23	1910	1993	23	52	64	76	86			119	130	
379	⊖	Lambrechten		104422	Pram	O	396	13 31	48 19	1895	1993	23	52	64	76	86			119	130	
380	⊖	Kopfing		104471	Pfudabach	O	569	13 40	48 26	1974	1992	23	52	64	76	87		105	119	130	

Hydrographisches Verzeichnis der Niederschlags- und Lufttemperaturmessstellen mit Evidenzdaten

Nr.	Messgerät	Messstelle		Mess-stellen-nummer	Einzugsgebiet	Land	Höhe m ü.A.	Geographische Koordinaten Länge	Geographische Koordinaten Breite	Beobachtungsbeginn Nieder-schlag	Beobachtungsbeginn Lufttem-peratur	Seite: Niederschlags-summen	Niederschlags-häufigkeiten	Niederschlags- und Trockenperioden	Schnee-verhältnisse	Schneehöhen-häufigkeiten	Schnee-wasserwerte	Starkniederschläge	Lufttemperatur-mittel	Lufttemperatur-häufigkeiten	Verdunstung
381	=	Sigharting		104430	Pfudabach	O	355	13 36	48 23	1895	1896	23	52	64	76	87			119	130	
382	⊖	Schärding / Rossbach		104448	Roßbach	O	330	13 27	48 25	1888	1896	23	52	64	76	87			119	130	
383	=	Wernstein		104455	Inn	O	355	13 28	48 31	1897	1992	23	52	64	76	87			119	130	
384	=	Schardenberg		104505	Inn	O	529	13 30	48 31	1895	1989	23	52	64	76	87			119	130	
		DONAUGEBIET ZWISCHEN INN UND TRAUN																			
385	⊖	Münzkirchen		104513	Donau	O	499	13 34	48 29	1894	1896	23	53	65	76	87		105	119	130	
386	=	Vichtenstein		104521	Donau	O	586	13 39	48 32	1895	1990	23	53	65	76	87			119	130	
387	=	Rannawerk	EAG	104570	Donau	O	285	13 45	48 29	1948	1948	23	53	65					119	130	
388		Kollerschlag	ZAMG	104539	Ranna	O	725	13 50	48 36	1887	1896	23	53	65	76	87			119	130	
389		Oberkappel		104547	Ranna	O	495	13 46	48 33	1928		23	53	65	76	87					
390	=	Mausloch	EAG	104554	Ranna	O	515	13 47	48 31	1948	1948	23	53	65					119	130	
391	=	Pfarrkirchen		104562	Ranna	O	815	13 49	48 30	1895	1982	23	53	65	76	87			119	130	
392	⊖	Neustift im Mühlkreis		104968	Ranna	O	597	13 46	48 32	1989	1989	23	53	65	76	87		105	119	130	
393	=	Julbach		104919	Kleine Mühl	O	575	13 52	48 39	1981	1981	23	53	65	76	87			119	130	
394		Kirchberg ob der Donau		104588	Donau	O	590	13 56	48 27	1897		23	53	65	76	87					
395	⊖	Schwarzenberg		104596	Große Mühl	O	730	13 50	48 44	1895	1920	23	53	65	76	87		105	119	130	
396	⊖	Schlägl		104604	Große Mühl	O	555	13 58	48 38	1893	1896	23	53	65	76	87			119	130	
397	=	Guglwald		104638	Kleine Michl	O	750	14 11	48 35	1925	1980	23	53	65	76	87			119	130	
398	⊖	Helfenberg		104901	Kleine Michl	O	598	14 09	48 33	1972	1973	23	53	65	76	87		105	119	130	
399	=	Haslach		104620	Kleine Michl	O	510	14 03	48 34	1895	1993	24	53	65	76	87			119	130	
400	O	Rohrbach	ZAMG	104646	Große Mühl	O	600	14 00	48 34	1948	1948	24	53	65	76	87			119	130	
401	=	Langhalsen		104661	Große Mühl	O	449	14 00	48 29	1948	1951	24	53	65	76	87			119	130	
402	⊖	Partenstein	EAG	104679	Große Mühl	O	295	13 59	48 26	1941	1948	24	53	65				105	119	130	
403	=	Neuhaus an der Donau		104687	Donau	O	450	14 00	48 25	1884	1993	24	53	65	76	87			119	130	
404	⊖	Neumarkt im Hausr.-Widldorf		104703	Aschach	O	380	13 44	48 16	1895	1974	24	53	65	76	87		105	119	130	
405	=	Peuerbach		104711	Aschach	O	372	13 47	48 18	1907	1993	24	53	65	76	87			119	130	
406		Waizenkirchen	ZAMG	104729	Aschach	O	370	13 52	48 20	1891	1896	24	53	65	76	87			119	130	
407	⊖	Neukirchen am Walde		104737	Aschach	O	555	13 47	48 24	1895	1931	24	53	65	76	87			119	130	
408	=	St.Agatha		104992	Aschach	O	499	13 53	48 22	1997	1997	24	53	65	76	87			119	130	
409	=	Aschach an der Donau		104695	Aschach	O	292	14 00	48 23	1895	1896	24	53	65	76	87			119	130	
410	=	Eferding		104984	Donau	O	274	14 01	48 20	1996	1996	24	53	65	76	87			119	130	
411	=	Kematen am Innbach		104752	Innbach	O	351	13 52	48 11	1910	1993	24	53	65	76	87			119	130	
412	⊖	Geboltskirchen		104927	Trattnach	O	540	13 38	48 09	1981	1982	24	53	65	76	87			120	130	
413	=	Hofkirchen an der Trattnach		104935	Trattnach	O	385	13 44	48 13	1981	1981	24	53	65	76	87			120	130	
414	⊖	Grieskirchen-Moosham		104778	Trattnach	O	352	13 49	48 14	1897	1898	24	53	65	77	87			120	130	
415	O	Gallspach	ZAMG	104893	Trattnach	O	368	13 49	48 13	1971	1971	24	53	65	77	87			120	130	
416		Scharten		104786	Innbach	O	395	14 02	48 15	1895		24	53	65	77	87					
417	⊖	Goldwörth		104745	Donau	O	260	14 06	48 20	1894	1896	24	53	65	77	87		106	120	130	
418	=	Bad Leonfelden		104943	Große Rodl	O	740	14 18	48 31	1981	1981	24	53	65	77	87			120	130	
419	=	Piberstein		104802	Große Rodl	O	899	14 12	48 31	1956	1956	24	53	65	77	87			120	130	
420	=	St.Peter am Wimberg		104653	Große Rodl	O	687	14 06	48 30	1895	1897	24	53	65	77	87			120	130	
421	=	Neußerling		104950	Große Rodl	O	615	14 10	48 26	1988	1988	24	53	65	77	87			120	130	
422	=	Waxenberg		104828	Große Rodl	O	700	14 12	48 28	1918	1996	24	53	65	77	87			120	130	
423	=	Ottensheim		104844	Große Rodl	O	265	14 10	48 20	1895	1982	24	53	65	77	87			120	130	
424	⊖	Hellmonsödt		104885	Donau	O	840	14 18	48 26	1895	1899	24	53	65	77	87			120	130	
425	=	Kirchschlag bei Linz		105742	Donau	O	925	14 16	48 25	1991	1991	24	53	65	77	87			120	130	
426	=	Pöstlingberg		104851	Donau	O	490	14 16	48 20	1929	1929	24	53	65	77	87			120	130	
427	O	Linz (Stadt)	ZAMG	104869	Donau	O	263	14 17	48 18	1954	1898	24	53	65	77	87		106	120	130	
428	⊖	Linz-Urfahr		104877	Donau	O	305	14 16	48 19	1898	1996	24	53	65	77	87			120	130	
429	=	Leonding		105585	Donau	O	277	14 15	48 15	1950	1989	24	53	65	77	87			120	130	
430		Hörsching	ZAMG	105536	Donau	O	297	14 11	48 14	1942	1978	24	53	65	77	87			120	130	
		TRAUNGEBIET																			
431	=	Gößl		105106	Grundlsee	ST	710	13 54	47 38	1895	1896	25	53	65	77	87		106	120	130	
432	⊖	Bad Aussee	ZAMG	105122	Traun	ST	665	13 47	47 37	1961	1961	25	53	65	77	87			120	130	
433	K	Odensee		123166	Traun	ST	800	13 49	47 34	2000	1999	25	53	65				106	120	130	
434		Bad Aussee		105130	Traun	ST	640	13 47	47 36	1852		25	53	65	77	87					
435	=	Schönbergalpe		105155	Traun	O	1350	13 43	47 32	1953	1957	25	53	65	77	87	96		120	130	
436	=	Obertraun		105148	Traun	O	515	13 42	47 33	1954	1981	25	53	65	77	87			120	130	
437	=	Pötschen		105205	Traun	ST	1000	13 42	47 37	1945	1986	25	53	65	77	87			120	130	
438		Krippenstein	ZAMG	105163	Traun	O	2050	13 42	47 31	1957	1957	25	53	65	77	87			120	130	
439	=	Lahn-Hallstatt		105171	Hallstätter See	O	510	13 39	47 33	1929	1929	25	53	65	77	87			120	130	
440	⊖	Gosau		105197	Gosaubach	O	765	13 33	47 35	1880	1896	25	53	65	77	87		106	120	130	
441	⊖	Bad Goisern		105213	Traun	O	505	13 37	47 39	1895	1991	25	53	65	77	87			120	130	
442	=	St.Gilgen		105247	St.Wolfgangsee	S	550	13 22	47 47	1895	1896	25	53	65	77	87		106	120	130	
443	O	St.Wolfgang	ZAMG	105759	St.Wolfgangsee	O	539	13 27	47 44	1990	1990	25	53	65				106	120	130	
444	=	Strobl		105254	St.Wolfgangsee	S	540	13 29	47 43	1901	1988	25	53	65	77	87		106	120	130	
445	O	Bad Ischl	ZAMG	105262	Traun	O	469	13 38	47 43	1858	1896	25	53	65	77	87		106	120	130	
446	O	Vorderer Langbathsee		105288	Vorderer Langbathsee	O	675	13 41	47 50	1895		25	53	65				106			
447		Feuerkogel	ZAMG	105296	Traun	O	1618	13 43	47 49	1929	1975	25	53	65	77	87		106	120	130	
448	⊖	Ebensee (Schule)		105734	Traun	O	425	13 47	47 48	1888	1896	25	53	65	77	87			120	130	
449	O	Gmunden	ZAMG	105320	Traunsee	O	426	13 49	47 55	1892	1899	25	53	65	77	87			120	130	
450	=	Altmünster		105767	Traunsee	O	525	13 46	47 52	1998	2000	25	53	65	77	87			120	130	
451	⊖	Gmunden-Traunleiten		105718	Traun	O	456	13 48	47 56	1982	1982	25	53	65	77	87			120	130	
452	=	Laakirchen		105338	Traun	O	440	13 49	47 59	1895	1995	25	53	65	77	87			120	130	
453	⊖	Fuschl		105353	Fuschlsee	S	670	13 18	47 48	1895	1955	25	53	65	77	87		106	120	130	
454	⊖	Thalgauberg		105692	Fuschler Ache	S	720	13 15	47 52	1968	1978	25	53	65	77	87		106	120	130	
455	=	Scharfling		105379	Mondsee	O	480	13 24	47 48	1954	1978	25	53	65	77	87			120	130	
456	O	Mondsee	ZAMG	105346	Mondsee	O	491	13 22	47 51	1891	1896	25	53	65	77	87			120	130	
457	=	Oberwang		105700	Mondsee	O	595	13 25	47 52	1981	1988	25	53	65	77	87			120	130	
458	⊖	Weißenbach am Attersee		105387	Attersee	O	475	13 32	47 48	1895	1991	25	53	65	77	87			120	130	
459		Weyregg-Steinwand		105684	Attersee	O	509	13 34	47 53	1975	1975	25	53	65	77	87					
460	⊖	Attersee		105395	Attersee	O	495	13 32	47 55	1926	1995	25	53	65	77	87			120	130	
461		Lenzing	PRIVAT	105403	Ager	O	465	13 37	47 58	1954		25	53	65							
462	⊖	Frankenburg		105429	Vöckla	O	515	13 30	48 04	1895	1896	26	53	65	77	87			120	130	
463	⊖	Vöcklabruck		105445	Vöckla	O	420	13 40	48 00	1895	1896	26	53	65	77	87			120	130	
464	=	Wolfsegg am Hausruck		105460	Ager	O	585	13 41	48 07	1875	1974	26	53	65	77	87			120	130	
465		Lambach	ZAMG	105478	Traun	O	360	13 52	48 05	1891	1951	26	53	65	77	87			120	130	
466	E	Almsee (Forsthaus)		105486	Alm	O	590	13 57	47 46	1895	1995	26	53	65	77	87			120	130	136
467	=	Grünau-Almegg		105494	Alm	O	540	13 56	47 52	1895	1999	26	53	65	77	88		106	120	130	
468	=	Scharnstein		105502	Alm	O	485	13 58	47 55	1895	1978	26	53	65	77	88			120	130	
469	⊖	Vorchdorf		105510	Alm	O	455	13 53	48 00	1895	1993	26	53	65	77	88		106	120	130	
470	⊖	Wels		105528	Traun	O	305	14 04	48 10	1893	1896	26	53	65	77	88		106	120	130	
471	⊖	Kirchdorf an der Krems		105544	Krems	O	456	14 07	47 55	1856	1896	26	53	65	77	88		106	120	130	

Hydrographisches Verzeichnis der Niederschlags- und Lufttemperaturmessstellen mit Evidenzdaten

Nr.	Messgerät	Messstelle		Mess-stellen-nummer	Einzugsgebiet	Land	Höhe m ü.A.	Geographische Koordinaten Länge	Geographische Koordinaten Breite	Beobachtungsbeginn Nieder-schlag	Beobachtungsbeginn Lufttem-peratur	Seite: Niederschlags-summen	Niederschlags-häufigkeiten	Niederschlags- und Trockenperioden	Schnee-verhältnisse	Schneehöhen-häufigkeiten	Schnee-wasserwerte	Starkniederschläge	Lufttemperatur-mittel	Lufttemperatur-häufigkeiten	Verdunstung
472		Kremsmünster	ZAMG	105551	Krems	O	383	14 08	48 03	1821	1975	26	53	65	77	88			120	130	
473	=	Neuhofen an der Krems		105569	Krems	O	326	14 13	48 08	1895	1989	26	54	66	77	88			120	130	
474	=	Ebelsberg (Gottschallingerstra		105577	Traun	O	261	14 19	48 14	1895	1992	26	54	66	77	88			120	130	
475	⊖	Linz (Wasserwerk Scharlinz)		105726	Traun	O	260	14 19	48 16	1988	1988	26	54	66	77	88			120	130	
		DONAUGEBIET ZWISCHEN TRAUN UND ENNS																			
476	=	St.Florian		105593	Donau	O	257	14 23	48 12	1864	1995	26	54	66	77	88			120	130	
477	⊖	Maria Laah		105635	Donau	O	360	14 21	48 07	1895	1993	26	54	66	77	88		106	120	131	
478	E	Reichenau	ZAMG	105676	Große Gusen	O	685	14 21	48 27	1972	1991	26	54	66	77	88			120	131	136
479	=	Gallneukirchen		105619	Große Gusen	O	330	14 25	48 21	1954	1988	26	54	66	77	88			120	131	
480	=	Neumarkt im Mühlkreis		105627	Kleine Gusen	O	610	14 29	48 26	1895	1992	26	54	66	77	88			120	131	
481	⊖	Mauthausen		105650	Donau	O	299	14 31	48 15	1895	1896	26	54	66	77	88		106	120	131	
482	E	Enns		105643	Donau	O	259	14 29	48 12	1899	1997	26	54	66	77	88			120	131	136
		ENNSGEBIET																			
483	⊖	Flachau		105908	Enns	S	910	13 24	47 21	1895	1947	26	54	66	77	88		106	120	131	
484	=	Radstadt		105916	Enns	S	890	13 27	47 23	1881	1896	26	54	66	77	88			120	131	
485	⊖	Obertauern	ZAMG	118752	Taurach	S	1763	13 34	47 15	1994	1994	26	54	66					120	131	
486		Untertauern		105932	Taurach	S	1000	13 31	47 18	1895	1942	26	54	66	77	88			121	131	
487	=	Filzmoos		105940	Enns	S	1060	13 32	47 26	1895	1922	26	54	66	77	88			121	131	
488		Ramsau	ZAMG	106591	Enns	ST	1203	13 38	47 26	1990	1990	26	54	66	77	88			121	131	
489	=	Planai		105973	Thalbach	ST	1820	13 43	47 22	1935	1951	26	54	66	77	88			121	131	
490	=	Untertal-Tetter		105957	Thalbach	ST	1040	13 43	47 21	1921	1981	26	54	66	77	88			121	131	
491	⊖	Rohrmoos	ZAMG	106526	Enns	ST	1080	13 39	47 23	1975	1975	27	54	66	77	88			121	131	
492	O	Schladming		105965	Enns	ST	730	13 42	47 24	1877	1901	27	54	66	77	88					
493		Birnberg		106633	Enns	ST	820	13 44	47 25	1994		27	54	66	77	88					
494	O	Michaelerberg		105999	Enns	ST	1280	13 53	47 25	1957		27	54	66	77	88	96	106			
495	=	St.Nikolai im Sölktal		106005	Große Sölk	ST	1120	14 03	47 19	1895	1896	27	54	66	77	88			121	131	
496	⊖	Bad Mitterndorf	ZAMG	106039	Salzabach	ST	808	13 56	47 33	1970	1970	27	54	66	77	88			121	131	
497	=	Grubegg		106021	Salzabach	ST	790	13 56	47 33	1893	1896	27	54	66	77	88	96		121	131	
498	A	Gröbming	ZAMG	106047	Salzabach	ST	766	13 54	47 26	1895	1896	27	54	66					121	131	
499	⊖	Donnersbachwald		106500	Donnersbach	ST	980	14 07	47 23	1976	1976	27	54	66				106	121	131	
500	=	Planneralm		106567	Donnersbach	ST	1605	14 12	47 24	1938	1994	27	54	66	77	88			121	131	
501		Donnersbach		106062	Donnersbach	ST	720	14 07	47 28	1931		27	54	66	77	88					
502	⊖	Irdning	ZAMG	106070	Donnersbach	ST	702	14 06	47 30	1895	1925	27	54	66	77	88			121	131	
503	=	Greith		106641	Grimmingbach	ST	945	14 01	47 34	1994	1994	27	54	66	77	88			121	131	
504	=	Oppenberg		106534	Gulling	ST	1060	14 16	47 29	1977	1986	27	54	66	77	88	96		121	131	
505	O	Aigen im Ennstal	ZAMG	106104	Gulling	ST	640	14 08	47 32	1939	1977	27	54	66	77	88			121	131	
506	⊖	Liezen		106112	Enns	ST	670	14 14	47 34	1895	1960	27	54	66	77	88		107	121	131	
507	⊖	Hohentauern		106120	Triebenbach	ST	1265	14 29	47 26	1878	1912	27	54	66	77	88	97	107	121	131	
508	=	Admont		106153	Enns	ST	700	14 27	47 34	1853	1896	27	54	66	77	88			121	131	
509	O	Gstatterboden		106161	Enns	ST	580	14 38	47 35	1935		27	54	66	78	88					
510	⊖	Eisenerzer Ramsau		101675	Erzbach	ST	1020	14 50	47 31	1983	2002	27	54	66	78	88		107	121	131	
511	=	Hieflau	ZAMG	106195	Enns	ST	492	14 45	47 36	1895	1925	27	54	66	78	88			121	131	
512		Kirchenlandl		106203	Enns	ST	510	14 44	47 39	1951		27	54	66	78	88					
513		Gollrad (Wegscheid)		106229	Salza	ST	850	15 18	47 40	1894	1901	27	54	66							
514		Brunngraben		106237	Salza	ST	710	15 17	47 44	1942		27	54	66	78	88					
515		Weichselboden		106245	Salza	ST	680	15 11	47 40	1895		27	54	66	78	88					
516	⊖	Wildalpen		106252	Salza	ST	610	14 59	47 39	1877	1896	27	54	66	78	88	97	107	121	131	
517	=	Unterlaussa		106278	Laussabach	O	540	14 34	47 43	1895	1993	27	54	66	78	88			121	131	
518	=	Kleinreifling		106286	Enns	O	428	14 38	47 49	1895	1992	27	54	66	78	88			121	131	
519		Weyer	ZAMG	106294	Enns	O	428	14 40	47 51	1880	1989	27	54	66	78	88					
520	=	Maria Neustift		106310	Enns	O	629	14 37	47 56	1895	1995	27	54	66	78	88			121	131	
521	⊖	Pechgraben		106583	Enns	O	430	14 32	47 55	1990	1990	27	54	66	78	88		107	121	131	
522	=	Reichraming		106328	Enns	O	360	14 28	47 54	1895	1896	27	54	66	78	88			121	131	
523	O	Brunnbach		106658	Reichramingbach	O	595	14 31	47 49	2000		28	54	66				107			
524	=	Laussa		106336	Enns	O	440	14 27	47 57	1895	1991	28	54	66	78	88		107	121	131	
525	=	Hinterstoder		106351	Steyr	O	590	14 10	47 42	1895	1896	28	54	66	78	88			121	131	
526	⊖	Huttererböden		106369	Steyr	O	1370	14 11	47 41	1950	1960	28	54	66	78	88	97	107	121	131	
527	=	Linzer Haus		106377	Teichl	O	1435	14 17	47 39	1933	1955	28	54	66	78	88	97		121	131	
528	=	Bosruckhütte		106609	Teichl	O	1036	14 22	47 38	1992	1992	28	54	66	78	88			121	131	
529	⊖	Spital am Pyhrn		106393	Teichl	O	630	14 20	47 40	1895	1896	28	54	66	78	88		107	121	131	
530	=	Klein Pyhrgas		106401	Teichl	O	1010	14 22	47 40	1930	1930	28	54	66	78	88			121	131	
531	=	Windischgarsten-Dambach		106419	Teichl	O	614	14 21	47 43	1877	1896	28	54	66	78	88			121	131	
532	=	St.Pankraz		106427	Teichl	O	523	14 12	47 46	1895	1913	28	54	66	78	88			121	131	
533	⊖	Klaus an der Pyhrnbahn		106435	Steyr	O	458	14 10	47 50	1895	1989	28	54	66	78	88		107	121	131	
534	=	Bodinggraben		106617	Krumme Steyrling	O	640	14 24	47 47	1992	1992	28	54	66	78	88			121	131	
535	=	Breitenau		106542	Krumme Steyrling	O	514	14 21	47 51	1982	1992	28	54	66	78	88			121	131	
536	=	Molln		106443	Steyr	O	435	14 16	47 53	1895	1994	28	54	66	78	88			121	131	
537	=	Waldneukirchen		106450	Steyr	O	440	14 15	48 00	1895	1991	28	54	66	78	88			121	131	
538	⊖	Behamberg		106484	Enns	N	518	14 30	48 02	1896	1990	28	54	66	78	88		107	121	131	
539		Ernsthofen		115766	Enns	N	281	14 29	48 08	1992		28	54	66							
540	⊖	Steyr		106559	Enns	O	336	14 26	48 03	1864	1896	28	54	66	78	88		107	121	131	
541	W	Gaishorn		101667	Palten	ST	720	14 32	47 29	1999		28	54	66				107			
542		St.Sebastian/Mariazell	ZAMG	101683	Salza	ST	872	15 18	47 48	1986	1986	28	54	66	78	88		107	121	131	
		DONAUGEBIET ZWISCHEN ENNS UND MARCH																			
543	=	Rainbach im Mühlkreis		106807	Feldaist	O	690	14 29	48 33	1887	1988	28	54	66	78	88			121	131	
544	O	Freistadt	ZAMG	106815	Feldaist	O	548	14 30	48 30	1877	1896	28	54	66	78	88			121	131	
545	⊖	Lasberg		108977	Feldaist	O	575	14 31	48 29	1981	1981	28	54	66	78	88			121	131	
546	⊖	Karlstift		106823	Waldaist	N	917	14 44	48 36	1895	1898	28	54	66	78	88		107	121	131	
547	=	Schöneben-Gugu		106849	Waldaist	O	880	14 44	48 34	1890	1995	28	54	66	78	88			121	131	
548	⊖	Weitersfelden-Ritzenedt		106856	Waldaist	O	764	14 43	48 29	1895	1948	28	54	66	78	88			121	131	
549	=	Gutau		106864	Waldaist	O	581	14 36	48 25	1895	1994	28	54	66	78	89			121	131	
550	⊖	Tragwein		106872	Aist	O	455	14 38	48 20	1895	1989	28	54	66	78	89		107	121	131	
551		Allerheiligen	ZAMG	106799	Aist	O	542	14 38	48 18	1974	1974	28	54	66	78	89			121	131	
552	=	Stadt Haag		106898	Erla	N	347	14 34	48 07	1895	1916	28	54	66	78	89			121	131	
553		St.Pantaleon		108985	Erla	N	235	14 34	48 13	1981	2006	28	54	66							
554		Kleinpertenschlag		115931	Große Naarn	N	899	14 58	48 26	1992		29	54	66							
555	=	Laab		106880	Naarn	O	240	14 39	48 13	1951	1994	29	55	67	78	89			121	131	
556	=	Windhaag bei Perg		117531	Naarn	O	513	14 41	48 17	1993	1994	29	55	67	78	89			121	131	
557	⊖	Saxen / Au		106930	Naarn	O	239	14 47	48 13	1949	1949	29	55	67	78	89		107	121	131	

Hydrographisches Verzeichnis der Niederschlags- und Lufttemperaturmessstellen mit Evidenzdaten

Nr.	Messgerät	Messstelle		Mess-stellen-nummer	Einzugsgebiet	Land	Höhe m ü.A.	Geographische Koordinaten Länge	Geographische Koordinaten Breite	Beobachtungsbeginn Nieder-schlag	Beobachtungsbeginn Lufttem-peratur	Seite Niederschlags-summen	Niederschlags-häufigkeiten	Niederschlags- und Trockenperioden	Schnee-verhältnisse	Schneehöhen-häufigkeiten	Schnee-wasserwerte	Starkniender-schläge	Lufttemperatur-mittel	Lufttemperatur-häufigkeiten	Verdunstung
558	⊖	St.Thomas am Blasenstein		106914	Klambach	O	665	14 46	48 19	1895	1990	29	55	67	78	89		107	121	131	
559		Pabneukirchen	ZAMG	106922	Klambach	O	595	14 50	48 20	1946	1946	29	55	67	78	89			121	131	
560	O	Oed		106948	Donau	N	393	14 45	48 07	1895		29	55	67	78	89		107			
561	=	Stephanshart		106955	Donau	N	281	14 49	48 10	1954	1954	29	55	67	78	89			121	131	
562	=	Grein		106963	Donau	O	270	14 52	48 14	1892	1989	29	55	67	78	89			121	131	
563	=	St.Oswald		108704	Große Isper	N	654	15 02	48 16	1954	1975	29	55	67					121	131	
564	=	Bärnkopf		107540	Große Isper	N	958	15 00	48 23	1950	1951	29	55	67	78	89			121	131	
565	O	Neustadtl		116087	Ybbser Mühlbach	N	482	14 54	48 11	1992		29	55	67				107			
566	=	Ennsbach		107128	Ybbser Mühlbach	N	273	15 02	48 09	1954	1990	29	55	67	78	89			121	131	
567	O	Neuhaus am Zellerain		107003	Ybbs	N	1103	15 13	47 48	1893	1896	29	55	67	78	89		107	121	131	
568	⊖	Lackenhof		107011	Ybbs	N	887	15 10	47 52	1895	1895	29	55	67	78	89		108	121	131	
569	E	Lunz am See		107029	Ybbs	N	612	15 04	47 51	1895	1991	29	55	67	78	89		108	121	131	136
570		Göstling an der Ybbs		107037	Ybbs	N	530	14 56	47 49	1909		29	55	67	78	89	97	108			
571		St.Georgen am Reith		107052	Ybbs	N	504	14 53	47 50	1951		29	55	67	78	89		108			
572	⊖	Hollenstein an der Ybbs		115907	Ybbs	N	507	14 46	47 47	1898	1990	29	55	67				108	121	131	
573		Hohenlehen		107060	Ybbs	N	436	14 47	47 51	1951		29	55	67	78	89		108			
574	⊖	Opponitz		107078	Ybbs	N	451	14 50	47 54	1926	1990	29	55	67	78	89		108	121	131	
575		Ybbsitz-Hofstatt		109009	Kleine Ybbs	N	572	14 58	47 55	1981		29	55	67							
576	O	Hinterlug		108993	Ybbs	N	465	14 46	47 56	1981	2005	29	55	67				108			
577	=	Sonntagberg		109017	Ybbs	N	634	14 46	48 00	1981	1992	29	55	67					121	131	
578	E	Wolfsbach		116319	Urlbach	N	336	14 40	48 04	1992	1992	29	55	67				108	121	131	136
579		Seitenstetten		107102	Urlbach	N	343	14 39	48 02	1903	1906	29	55	67	78	89					
580		Viehdorf		116491	Ybbs	N	362	14 54	48 09	1997		29	55	67							
581	=	Amstetten	ZAMG	107110	Ybbs	N	265	14 54	48 06	1883	1926	29	55	67					121	131	
582	O	St.Leonhard am Walde		116194	Ybbs	N	637	14 52	48 00	1895	1992	29	55	67				108			
583	=	Neuhofen an der Ybbs		116079	Ybbs	N	319	14 50	48 04	1992	1996	29	55	67					121	131	
584		Persenbeug		116509	Donau	N	576	15 05	48 13	1999		29	55	67							
585		Mitterbach		107136	Große Erlauf	N	842	15 17	47 49	1909		29	55	67	78	89		108			
586	⊖	Annaberg		115568	Große Erlauf	N	911	15 22	47 53	1996	1920	30	55	67	78	89		108	121	131	
587	=	Erlaufboden		107169	Große Erlauf	N	542	15 16	47 53	1923	1974	30	55	67	78	89			121	131	
588		Kienberg		115618	Große Erlauf	N	372	15 09	47 57	1895		30	55	67				108			
589		St.Anton an der Jeßnitz		109033	Große Erlauf	N	458	15 12	47 58	1981		30	55	67	78	89		108			
590		Scheibbs		107193	Große Erlauf	N	390	15 10	48 02	1860	1917	30	55	67	78	89					
591	⊖	Gresten		109041	Kleine Erlauf	N	399	15 01	48 00	1981	1991	30	55	67	78	89		108	121	131	
592		Randegg	ZAMG	107201	Kleine Erlauf	N	363	14 59	48 01	1914	1995	30	55	67	78	89			121	131	
593		Steinholz		116210	Kleine Erlauf	N	553	14 55	48 01	1992		30	55	67							
594	O	Steinakirchen am Forst		109025	Kleine Erlauf	N	301	15 04	48 05	1981		30	55	67	78	89		108			
595	⊖	Wieselburg		107235	Kleine Erlauf	N	264	15 08	48 08	1936	1936	30	55	67	78	89		108	121	131	
596		Artstetten-Nussendorf		109058	Donau	N	595	15 11	48 15	1981		30	55	67							
597		Pöchlarn		116343	Donau	N	211	15 16	48 13	1994		30	55	67							
598		Laimbach am Ostrong		115949	Weitenbach	N	532	15 08	48 19	1992		30	55	67							
599	O	Poggschlag		108712	Weitenbach	N	910	15 08	48 22	1879	1896	30	55	67				108			
600	=	Pöggstall		107250	Weitenbach	N	451	15 13	48 19	1895	1990	30	55	67	78	89			121	131	
601		St.Georgen an der Leys		109066	Melk	N	445	15 14	48 02	1895		30	55	67							
602	=	Oberndorf an der Melk	ZAMG	108928	Melk	N	297	15 13	48 04	1977	1977	30	55	67	78	89			122	131	
603		St.Leonhard am Forst		107276	Melk	N	252	15 18	48 08	1895		30	55	67	78	89					
604		Grabenegg		108647	Melk	N	265	15 13	48 08	1961		30	55	67							
605	O	Texing		109074	Mank	N	453	15 20	48 02	1981		30	55	67	78	89		108			
606	O	Melk		107284	Donau	N	284	15 20	48 13	1856	2004	30	55	67				108			
607		Schwarzenbach an der Pielach		115576	Pielach	N	541	15 23	47 57	1992		30	55	67							
608		Puchenstuben		107177	Pielach	N	967	15 18	47 55	1895		30	55	67	78	89		108			
609	E	Frankenfels		107300	Pielach	N	465	15 19	47 59	1895	1992	30	55	67	78	89		109	122	131	136
610		Christenthal		109082	Pielach	N	602	15 31	48 01	1981		30	55	67				109			
611		Hofstetten		107318	Pielach	N	325	15 31	48 06	1935		30	55	67	78	89					
612		Prinzersdorf		109090	Pielach	N	249	15 31	48 12	1981		30	55	67							
613	=	Kilb		107334	Sierningbach	N	290	15 25	48 07	1904	1904	30	55	67	78	89			122	131	
614		Maria Laach am Jauerling		107359	Donau	N	597	15 21	48 18	1893		30	55	67	78	89					
615	⊖	Maria Langegg		107342	Donau	N	485	15 27	48 20	1897	2003	30	55	67	78	89		109	122	131	
616	⊖	Jauerling (ORF)	ZAMG	108613	Donau	N	952	15 20	48 20	1930	1930	30	55	67					122	131	
617		Mühldorf bei Spitz		108845	Donau	N	362	15 21	48 23	1907		30	55	67	78	89					
618	=	Unterloiben		107425	Donau	N	198	15 33	48 23	1968	1968	31	55	67					122	131	
619	=	Ottenschlag		107391	Große Krems	N	856	15 13	48 26	1908	1908	31	55	67	78	89			122	131	
620	=	Großheinrichschlag		107409	Kleine Krems	N	704	15 23	48 25	1938	1947	31	55	67	78	89			122	131	
621	O	Lichtenau		115980	Krems	N	669	15 23	48 30	1994	2004	31	55	67				109			
622	=	Gföhl		107433	Krems	N	585	15 29	48 31	1895	1897	31	55	67	78	89			122	131	
623	=	Krems an der Donau	ZAMG	107441	Krems	N	204	15 37	48 25	1867	1896	31	55	67	78	89			122	132	
624		Karlstetten		108738	Fladnitz	N	340	15 35	48 15	1975		31	55	67							
625		Wolfenreith		116277	Fladnitz	N	499	15 30	48 20	1992	1996	31	55	67							
626	⊖	Türnitz		107466	Traisen	N	482	15 29	47 56	1895	1993	31	55	67	78	89		109	122	132	
627	O	Kernhof		115923	Unrechttraisen	N	760	15 31	47 49	1992	2005	31	55	67	78	89		109			
628	=	St.Aegyd am Neuwalde		107458	Unrechttraisen	N	607	15 34	47 51	1895	1896	31	55	67	78	89		109	122	132	
629		Hohenberg		115873	Unrechttraisen	N	485	15 37	47 55	1992		31	55	67				109			
630	⊖	Hainfeld		107490	Gölsen	N	434	15 47	48 02	1906	1990	31	55	67	78	89		109	122	132	
631	O	Innerhalbach		109108	Gölsen	N	522	15 42	47 57	1981	2005	31	55	67				109			
632	O	Ebenwald		115741	Gölsen	N	960	15 42	47 59	1992		31	55	67				109			
633		Ausserhalbach		115675	Gölsen	N	525	15 43	48 01	1992		31	55	67				109			
634	=	St.Pölten (Kopalkaserne)	ZAMG	107516	Traisen	N	285	15 37	48 11	1893	1994	31	55	67	78	89			122	132	
635	⊖	St.Pölten		115642	Traisen	N	282	15 37	48 11	1992	1992	31	55	67				109	122	132	
636		Herzogenburg		115659	Traisen	N	226	15 42	48 17	1992		31	55	67							
637		Hollenburg		115899	Donau	N	230	15 42	48 23	1992		31	55	67							
638	⊖	Liebenau		106831	Kamp	O	903	14 48	48 33	1885	1990	31	55	67	78	89			122	132	
639		Arbesbach		107557	Kleiner Kamp	N	855	14 57	48 30	1950		31	55	67							
640	⊖	Rappottenstein		107532	Kleiner Kamp	N	598	15 06	48 31	1907	1931	31	55	67	78	89		109	122	132	
641	O	Groß-Gerungs		107573	Zwettl	N	676	14 58	48 35	1911	2005	31	55	67	78	89		109			
642	⊖	Zwettl-Edelhof		107581	Kamp	N	587	15 13	48 36	1883	1895	31	55	67				109	122	132	
643	=	Zwettl (Stift)	ZAMG	107599	Kamp	N	505	15 12	48 37	1901	1901	31	55	67					122	132	
644	O	Grafenschlag		107565	Kamp	N	780	15 08	48 29	1904	2005	31	55	67	78	89					
645	E	Ottenstein		107607	Kamp	N	555	15 20	48 35	1962	1993	31	55	67				109	122	132	136
646		Altpölla		109124	Kamp	N	470	15 28	48 37	1981		31	55	67							
647		St.Leonhard am Hornerwald		116202	Kamp	N	537	15 33	48 37	1992		31	55	67							
648	=	Altenburg		108746	Kamp	N	394	15 36	48 39	1976	1976	31	55	67	78	89			122	132	
649	O	Messern		116061	Kamp	N	485	15 31	48 43	1992	2004	31	55	67				109			
650		Etzelsreith		115774	Kamp	N	528	15 36	48 45	1992		32	55	67							
651	=	Gars am Kamp		115790	Kamp	N	277	15 40	48 36	1992	1992	32	55	67	78	89			122	132	
652	O	Tautendorf		116236	Kamp	N	429	15 37	48 35	1992		32	56	68				109			
653	⊖	Schönberg		107623	Kamp	N	223	15 42	48 31	1959	1959	32	56	68				109	122	132	
654		Kronsegg		107631	Kamp	N	485	15 35	48 31	1962		32	56	68							
655	⊖	Langenlois	ZAMG	107672	Kamp	N	204	15 42	48 28	1895	1896	32	56	68	78	89			122	132	
656	=	Mühlbach am Manhartsberg		109132	Kamp	N	356	15 48	48 32	1895	1895	32	56	68					122	132	
657	O	Gedersdorf		108761	Kamp	N	197	15 41	48 26	1970		32	56	68	78	89		109			
658		Grafenwörth		107698	Mühlkamp	N	190	15 45	48 24	1946		32	56	68	78	89					

Hydrographisches Verzeichnis der Niederschlags- und Lufttemperaturmessstellen mit Evidenzdaten

Nr.	Messgerät	Messstelle		Mess-stellen-nummer	Einzugsgebiet	Land	Höhe m ü.A.	Geographische Koordinaten Länge	Geographische Koordinaten Breite	Beobachtungsbeginn Nieder-schlag	Beobachtungsbeginn Lufttem-peratur	Seite Niederschlags-summen	Niederschlags-häufigkeiten	Niederschlags- und Trockenperioden	Schnee-verhältnisse	Schneehöhen-häufigkeiten	Schnee-wasserwerte	Starkniederschläge	Lufttemperatur-mittel	Lufttemperatur-häufigkeiten	Verdunstung
659	E	Sitzenberg-Reidling		109116	Donau	N	212	15 49	48 18	1981	1992	32	56	68					122	132	136
660		Erpersdorf		116525	Donau	N	184	15 55	48 20	1999		32	56	68							
661	E	Pyhra		107706	Perschling	N	302	15 42	48 09	1920	1992	32	56	68	78	89		109	122	132	136
662	O	Stollberg		108936	Perschling	N	583	15 50	48 06	1977	1984	32	56	68	78	89		110			
663	=	Atzenbrugg		109140	Perschling	N	192	15 54	48 18	1981	1981	32	56	68	79	89			122	132	
664		Perschling		115535	Perschling	N	225	15 48	48 16	1981		32	56	68							
665		Wöllersdorf		116301	Große Tulln	N	388	15 53	48 06	1992		32	56	68				110			
666	=	Brand-Laaben		107748	Große Tulln	N	371	15 53	48 06	1899	1922	32	56	68	79	89		110	122	132	
667		Kohlreithberg	ZAMG	116483	Große Tulln	N	490	15 56	48 11	1986	1986	32	56	68	79	89			122	132	
668	⊖	Maria-Anzbach		116038	Große Tulln	N	256	15 56	48 11	1991	1991	32	56	68				110	122	132	
669	⊖	Ollersbach		116251	Gr.Tulln	N	242	15 52	48 12	1992	1992	32	56	68	79	89		110	122	132	
670		Asperhofen		107755	Große Tulln	N	220	15 55	48 15	1896		32	56	68	79	89					
671		Langenrohr		115956	Große Tulln	N	183	16 01	48 18	1992		32	56	68							
672		Absdorf		107839	Donau	N	181	15 59	48 24	1909		32	56	68	79	89					
673	⊖	Tulln (Bildeiche)		108779	Donau	N	179	16 03	48 21	1895	2003	32	56	68				110	122	132	
674	=	Sieghartskirchen		107789	Kleine Tulln	N	202	16 01	48 15	1895	1946	32	56	68					122	132	
675	O	Flachberg		115782	Kleine Tulln	N	303	16 04	48 16	1992		32	56	68							
676	O	Langenlebarn	ZAMG	107771	Donau	N	175	16 07	48 19	1950	1950	32	56	68	79	89			122	132	
677		Harmannsdorf		115832	Schmida	N	417	15 45	48 36	1992		32	56	68							
678	=	Eggenburg		115626	Schmida	N	364	15 49	48 38	1992	1991	32	56	68					122	132	
679		Stockern		107797	Schmida	N	402	15 44	48 39	1895		32	56	68							
680	⊖	Maissau		107813	Schmida	N	342	15 50	48 34	1895	1911	32	56	68	79	89			122	132	
681		Fahndorf		107821	Schmida	N	316	15 58	48 33	1895		32	56	68							
682		Oberrußbach		116111	Schmida	N	279	16 03	48 29	1992		33	56	68							
683		Guntersdorf		115816	Göllersbach	N	250	16 03	48 39	1992		33	56	68							
684	⊖	Immendorf		115915	Göllersbach	N	237	16 08	48 39	1992	1993	33	56	68	79	89		110	122	132	
685		Wullersdorf		116053	Göllersbach	N	232	16 07	48 37	1994		33	56	68							
686		Enzersdorf im Thale		107847	Göllersbach	N	260	16 15	48 35	1895		33	56	68							
687	E	Hollabrunn		107854	Göllersbach	N	241	16 04	48 34	1870	1992	33	56	68				110	122	132	136
688		Merkersdorf		116046	Senningbach	N	261	16 19	48 31	1992		33	56	68							
689		Niederhollabrunn		116392	Senningbach	N	226	16 18	48 27	1996		33	56	68							
690	=	Steinabrunn		107888	Senningbach	N	255	16 13	48 31	1895	1991	33	56	68	79	89			122	132	
691	O	Stockerau		107870	Donau	N	169	16 14	48 23	1895		33	56	68				110			
692	E	Stetten		108803	Donau	N	177	16 23	48 22	1854	1991	33	56	68					122	132	136
693	⊖	Wien (Einlaufbauwerk)		117143	Donau	W	175	16 21	48 18	1996	1996	33	56	68					122	132	
694	⊖	Kierling		115634	Donau	N	264	16 17	48 18	1992	1992	33	56	68				110	122	132	
695		Wien (Jägerwiese)		108852	Donau	W	450	16 18	48 16	1978		33	56	68							
696	=	Klosterneuburg		107904	Donau	N	244	16 20	48 17	1911	1911	33	56	68	79	89			122	132	
697	=	Wien (Magdalenenhof)		117069	Donau	W	310	16 24	48 19	1986	1987	33	56	68					122	132	
698	E	Wien-Kagran		108159	Donau	W	150	16 26	48 15	1960	1997	33	56	68	79	89		110	122	132	136
699	=	Wien (Spargelfeld)		117101	Donau	W	160	16 28	48 14	1991	1993	33	56	68	79	89			122	132	
700	⊖	Wien-Stadlau (Inselpumpwerk)		108142	Donau	W	163	16 28	48 12	1946	1991	33	56	68					122	132	
701	E	Wien (Hohe Warte)	ZAMG	107979	Donaukanal	W	203	16 21	48 14	1872	1958	33	56	68	79	89			122	132	136
702		Wien-Neustift		107953	Donaukanal	W	290	16 18	48 15	1967	1967	33	56	68					122	132	
703		Tullnerbach		108043	Wien	N	291	16 08	48 11	1892	1897	33	56	68	79	89		110	122	132	
704	E	Wien-Mauerbach		117077	Wien	W	215	16 13	48 13	1986	1992	33	56	68	79	89		110	122	132	136
705	W	Wien-Innere Stadt	ZAMG	117085	Wien	W	171	16 22	48 12	1984	1984	33	56	68					122	132	
706		Wien (Rathausplatz)		107995	Wien	W	185	16 22	48 13	1884	1951	33	56	68	79	89			122	132	
707	=	Wien (Lainzer Tor)		108894	Wien	W	265	16 15	48 10	1978	1986	33	56	68	79	89			122	132	
708		Wien-Wiener Berg		108365	Wien	W	240	16 21	48 10	1934	1949	33	56	68					122	132	
709		Wien (Botanischer Garten)		108118	Wien	W	180	16 23	48 12	1873		33	56	68	79	89					
710		Klausen-Leopoldsdorf		116368	Schwechat	N	382	16 00	48 05	1895		33	56	68				110			
711	⊖	Alland (Autobahnmeisterei)		108183	Schwechat	N	337	16 04	48 04	1880	1948	33	56	68				110	122	132	
712		Alland-Groisbach		108670	Schwechat	N	392	16 03	48 03	1895		33	56	68	79	89		110			
713		Dornbach		115840	Schwechat	N	448	16 07	48 06	1992		33	56	68				110			
714	=	Oeynhausen (Autobahnmeist.)		116129	Schwechat	N	214	16 17	47 59	1992	1992	34	56	68					122	132	
715	⊖	Baden	ZAMG	108191	Schwechat	N	249	16 15	48 01	1871	1936	34	56	68	79	89			122	132	
716	⊖	Gumpoldskirchen	ZAMG	116459	Schwechat	N	218	16 17	48 02	1990	1990	34	56	68					122	132	
717		Guntramsdorf		116244	Schwechat	N	183	16 19	48 03	1992		34	56	68							
718		Weißenbach bei Mödling		108217	Mödling	N	388	16 12	48 06	1921		34	56	68	79	89					
719		Wiener Neudorf		108233	Mödling	N	201	16 19	48 05	1901		34	56	68							
720		Kaumberg		116335	Triesting	N	550	15 54	48 02	1994		34	56	68				110			
721	⊖	Furth-Harras		108258	Triesting	N	546	15 55	47 59	1934	1935	34	56	68	79	89		110	122	132	
722		Pottenstein		108266	Triesting	N	331	16 05	47 58	1910		34	56	68	79	89					
723		Matzendorf-Hölles		108274	Triesting	N	291	16 12	47 54	1898		34									
724		Oberwaltersdorf		108688	Triesting	N	214	16 20	47 59	1935		34	56	68							
725		Vösendorf		108290	Schwechat	N	190	16 21	48 07	1963		34	56	68							
726	O	Laab im Walde		115550	Liesing	N	365	16 11	48 09	1895	1981	34	56	68	79	89		110			
727	⊖	Wien (Rosenhügel)		108357	Liesing	W	250	16 17	48 10	1884	1993	34	56	68	79	89			122	132	
728	⊖	Wien (Gutheil-Schoder-Gasse)		117127	Liesing	W	190	16 20	48 09	1994	1994	34	56	68	79	89		110	122	132	
729	O	Wien-Rothneusiedl		108373	Liesing	W	185	16 23	48 08	1951	2005	34	56	68							
730	=	Wien-Unterlaa	ZAMG	108662	Liesing	W	200	16 25	48 08	1972	1972	34	56	68					122	132	
731		Wien-Laaer Berg		108381	Schwechat	W	220	16 23	48 10	1884	1946	34	56	68					122	132	
732	⊖	Wien (Zentralfriedhof)		108399	Schwechat	W	170	16 26	48 09	1884	1999	34	56	68	79	89			122	132	
733		Gutenhof		109165	Kalter Gang	N	173	16 27	48 04	1926		34	56	68							
734		Himberg		115857	Kalter Gang	N	170	16 27	48 06	1992		34	56	68							
735		Schwechat-Aichhof		116145	Kalter Gang	N	176	16 30	48 07	1992		34	56	68							
736	=	Schwechat (Flugplatz)	ZAMG	108407	Donau	N	184	16 34	48 07	1941	1941	34	56	68	79	90			122	132	
737	E	Wien-Neueßling		117093	Donau	W	155	16 33	48 14	1986	1993	34	56	68	79	90			122	132	136
738		Forsthaus Lobau		108175	Donau	W	155	16 31	48 11	1928		34	56	68							
739		Haschendorf		108696	Fischa	N	228	16 21	47 53	1974		34	56	68							
740	E	Moosbrunn		108464	Piesting	N	187	16 27	48 01	1951	1994	34	56	68	79	90		110	122	132	136
741	⊖	Gutenstein		108456	Piesting	N	495	15 54	47 53	1873	1895	34	56	68	79	90		110	122	132	
742		Feichtenbach		109173	Piesting	N	500	16 00	47 55	1981		34	56	68							
743	O	Miesenbach		109181	Piesting	N	520	15 59	47 50	1981		34	56	68				110			
744	⊖	Hohe Wand (Herrgottschn.haus)		115881	Piesting	N	811	16 05	47 51	1991	1991	34	56	68				110	122	132	
745	O	Blumau		116434	Piesting	N	234	16 19	47 55	1996		34	56	68				110			
746		Ebreichsdorf		110130	Piesting	N	198	16 24	47 58	1975		35	56	68							
747		Margarethen am Moos		116020	Fischa	N	166	16 36	48 02	1992		35	56	68							
748	=	Bad Deutsch-Altenburg		108555	Donau	N	161	16 55	48 08	1880	1993	35	56	68	79	90			122	132	
749	E	Franzensdorf		108969	Donau	N	153	16 39	48 11	1979	1991	35	56	68	79	90		110	122	132	136
750	⊖	Orth an der Donau		108514	Donau	N	146	16 42	48 09	1894	1990	35	57	69					122	132	
751		Eckartsau		108522	Donau	N	146	16 48	48 09	1959		35	57	69	79	90					
752	E	Naglern		108563	Rußbach	N	280	16 22	48 30	1948	2001	35	57	69				110	122	132	136
753		Wolfpassing a.d. Hochleithen		116178	Rußbach	N	214	16 32	48 27	1992		35	57	69							
754	⊖	Ulrichskirchen		116269	Rußbach	N	183	16 30	48 24	1992	1992	35	57	69	79	90		110	122	132	
755		Hagenbrunn		115824	Rußbach	N	234	16 24	48 20	1992		35	57	69							
756		Raasdorf		108167	Donau	N	155	16 34	48 15	1927	1992	35	57	69							
757	=	Deutsch-Wagram		109199	Rußbach	N	157	16 34	48 18	1981	1990	35	57	69					122	132	
758		Pillichsdorf		108571	Rußbach	N	169	16 32	48 22	1895		35	57	69	79	90					
759	=	Leopoldsdorf im Marchfeld		109736	Rußbach	N	152	16 42	48 14	1895	1990	35	57	69					122	132	

Hydrographisches Verzeichnis der Niederschlags- und Lufttemperaturmessstellen mit Evidenzdaten

Nr.	Messgerät	Messstelle		Mess-stellen-nummer	Einzugsgebiet	Land	Höhe m ü.A.	Geographische Koordinaten Länge	Geographische Koordinaten Breite	Beobachtungsbeginn Nieder-schlag	Beobachtungsbeginn Lufttem-peratur	Seite Niederschlags-summen	Niederschlags-häufigkeiten	Niederschlags- und Trockenperioden	Schnee-verhältnisse	Schneehöhen-häufigkeiten	Schnee-wasserwerte	Starkniederschläge	Lufttemperatur-mittel	Lufttemperatur-häufigkeiten	Verdunstung
760	=	Fuchsenbigl	ZAMG	108605	Rußbach	N	149	16 44	48 12	1946	1946	35	57	69	79	90			122	132	
		MOLDAUGEBIET																			
761	=	Schenkenfelden		105601	Moldau	O	745	14 21	48 30	1895	1914	35	57	69	79	90			123	132	
762	⊖	Sandl		117515	Moldau	O	961	14 38	48 34	1991	1991	35	57	69	79	90			123	132	
763	=	Windhaag bei Freistadt		106492	Maltsch	O	420	14 34	48 35	1901	1994	35	57	69	79	90			123	132	
764	O	Pyhrabruck		115543	Maltsch	N	541	14 49	48 46	1981		35	57	69				110			
765		Weikertschlag		115519	Lainsitz	N	780	14 51	48 37	1981		35	57	69							
766	⊖	Gmünd		109215	Lainsitz	N	500	14 59	48 46	1882	1914	35	57	69	79	90		110	123	132	
767		Reinberg-Dobersberg		109652	Braunaubach	N	606	15 10	48 56	1973		35	57	69				111			
768	⊖	Altmanns		109710	Braunaubach	N	589	15 06	48 52	1976	1981	35	57	69	79	90		111	123	132	
769		Siebenlinden		115527	Braunaubach	N	656	15 00	48 41	1895		35	57	69							
770	⊖	Haugschlag		109728	Reißbach	N	568	15 04	49 00	1976	2003	35	57	69				111	123	132	
771	E	Litschau	ZAMG	109249	Reißbach	N	564	15 02	48 57	1897	1992	35	57	69	79	90			123	132	136
		MARCHGEBIET																			
772	O	Limbach		116004	Deutsche Thaya	N	564	15 07	48 42	1992		35	57	69				111			
773	⊖	Vitis		109256	Deutsche Thaya	N	522	15 11	48 46	1895	1897	35	57	69	79	90	97	111	123	132	
774		Meires		109272	Deutsche Thaya	N	490	15 17	48 47	1951		35	57	69							
775	⊖	Waidhofen an der Thaya		109280	Deutsche Thaya	N	495	15 16	48 48	1895	1993	36	57	69	79	90	97	111	123	132	
776		Pfaffenschlag		109298	Deutsche Thaya	N	554	15 12	48 51	1951	1951	36	57	69				111			
777		Dobersberg		109306	Deutsche Thaya	N	455	15 20	48 56	1884	1895	36	57	69	79	90	97	111			
778		Pommersdorf		109751	Deutsche Thaya	N	493	15 26	48 51	1981		36	57	69	79	90	97				
779	⊖	Weikertschlag an der Thaya		109314	Mährische Thaya	N	460	15 28	48 55	1895	1896	36	57	69	79	90	97	111	123	132	
780	⊖	Breitenfeld		109330	Seebsbach	N	568	15 23	48 45	1956	1956	36	57	69	79	90		111	123	132	
781		Drösiedl		115725	Seebsbach	N	522	15 30	48 47	1992		36	57	69							
782	=	Eibenstein		115758	Thaya	N	388	15 35	48 51	1992	2000	36	57	69					123	132	
783		Drosendorf		115733	Thaya	N	390	15 38	48 52	1992		36	57	69							
784	=	Japons	ZAMG	109355	Thaya	N	520	15 34	48 48	1951	1951	36	57	69	79	90			123	132	
785	⊖	Geras		109645	Thaya	N	484	15 40	48 48	1949	1949	36	57	69				111	123	132	
786		Weitersfeld		109389	Fugnitzbach	N	418	15 49	48 47	1951		36	57	69							
787	⊖	Riegersburg		109785	Fugnitzbach	N	465	15 46	48 50	1981	1990	36	57	69	79	90	97	111	123	132	
788		Nonnersdorf		116095	Pulkau	N	469	15 44	48 44	1992		36	57	69							
789		Leodagger		115972	Pulkau	N	288	15 52	48 43	1992		36	57	69							
790		Unterretzbach		116285	Pulkau	N	235	16 00	48 46	1992	1992	36	57	69	79	90					
791	=	Retz (Windmühle)	ZAMG	109405	Pulkau	N	320	15 57	48 46	1895	1975	36	57	69					123	132	
792	=	Großkadolz		109660	Pulkau	N	188	16 12	48 43	1898	1898	36	57	69	79	90			123	132	
793	=	Mailberg		109413	Pulkau	N	212	16 11	48 40	1895	1900	36	57	69	79	90			123	132	
794	=	Laa an der Thaya	ZAMG	109439	Thaya-Mühlbach	N	187	16 23	48 44	1922	1922	36	57	69	79	90			123	132	
795		Wultendorf		116012	Thaya-Mühlbach	N	231	16 28	48 40	1992		36	57	69							
796	=	Wildendürnbach		109447	Thaya	N	208	16 30	48 46	1951	1990	36	57	69					123	132	
797	O	Mitterhof		109744	Thaya	N	183	16 27	48 46	1979	1992	36	57	69				111			
798	E	Drasenhofen		115717	Thaya	N	216	16 40	48 45	1992	2004	36	57	69				111	123	132	136
799		Altlichtenwarth		115667	Thaya	N	217	16 48	48 39	1992		36	57	69							
800		Bernhardsthal		109769	Thaya	N	169	16 52	48 42	1981		36	57	69	79	90					
801	=	Hohenau an der March	ZAMG	109462	Thaya	N	155	16 54	48 37	1917	1922	36	57	69	79	90			123	132	
802		Eichenbrunn		115592	Zaya	N	260	16 21	48 37	1992		36	57	69							
803		Schletz		116160	Zaya	N	242	16 28	48 35	1992		36	57	69							
804		Ernstbrunn		109157	Zaya	N	277	16 22	48 31	1887		36	57	69							
805	⊖	Mistelbach (Kläranlage)		116541	Zaya	N	190	16 37	48 34	2000	2000	36	57	69				111	123	132	
806	⊖	Poysdorf (Ost)	ZAMG	109538	Zaya	N	202	16 38	48 40	1920	1987	36	57	69	79	90			123	132	
807	⊖	Ginzersdorf		115808	Zaya	N	179	16 43	48 38	1991	1991	37	57	69				111	123	132	
808		Zistersdorf		109678	March	N	201	16 45	48 31	1969	1990	37	57	69							
809		Sulz im Weinviertel		109777	Waidenbach	N	201	16 41	48 30	1981		37	57	69							
810	=	Nexing		116442	Waidenbach	N	196	16 40	48 29	1996	1996	37	57	69	79	90			123	132	
811	=	Dürnkrut		109546	Waidenbach	N	166	16 51	48 28	1887	1895	37	57	69	79	90			123	132	
812	⊖	Gänserndorf		109561	Stempfelbach	N	150	16 44	48 21	1924	1990	37	57	69					123	133	
813		Matzen		109579	Weidenbach	N	171	16 42	48 24	1895		37	57	69	79	90					
814		Baumgarten an der March		109686	March	N	144	16 52	48 18	1963		37	57	69							
815	⊖	Salmhof		116426	March	N	144	16 53	48 17	1996	1996	37	57	69				111	123	133	
816	=	Marchegg		109587	March	N	142	16 55	48 17	1895	1991	37	57	69	79	90			123	133	
817		Obersiebenbrunn		109595	Stempfelbach	N	151	16 42	48 16	1895	1901	37	57	69							
818		Lassee		109694	Stempfelbach	N	144	16 49	48 13	1965		37	57	69							
819		Niederweiden		109611	Stempfelbach	N	143	16 55	48 12	1955		37	57	69							
820		Markthof		109603	Stempfelbach	N	141	16 57	48 12	1928		37	57	69							
		DONAUGEBIET ZWISCHEN MARCH UND LEITHA																			
821		Wolfsthal		116327	Donau	N	153	17 01	48 08	1992		37	57	69							
822	=	Kittsee		109629	Donau	B	137	17 04	48 06	1923	1949	37	57	69	79	90			123	133	
823		Prellenkirchen		116137	Wiesgraben	N	176	16 57	48 05	1992		37	57	69							
824		Pama		109637	Wiesgraben	B	140	17 02	48 03	1951		37	57	69	79	90					
825	⊖	Deutsch Jahrndorf		110692	Wiesgraben	B	132	17 06	48 01	1990	1990	37	57	69	79	90			123	133	
		LEITHAGEBIET																			
826	=	Rohr im Gebirge		109801	Schwarza	N	684	15 44	47 54	1895	1992	37	57	69	79	90	98	111	123	133	
827		Naßwald (Wasseralm)		110155	Naßbach	N	774	15 39	47 44	1966		37	58	70				111			
828	E	Naßwald		109827	Naßbach	N	615	15 42	47 46	1867	1992	37	58	70	79	90	98	111	123	133	136
829		Kaiserbrunn		109835	Schwarza	N	559	15 48	47 44	1884	1962	37	58	70	79	90		111			
830	⊖	Reichenau an der Rax	ZAMG	109843	Schwarza	N	486	15 50	47 42	1865	1896	37	58	70	79	90		111	123	133	
831		Breitenstein		115691	Schwarza	N	909	15 48	47 40	1992		37			79	90					
832	⊖	Hirschenkogel	ZAMG	116475	Schwarza	N	1318	15 50	47 37	1994	1994	37							123		
833	W	Semmering	ZAMG	110247	Schwarza	N	985	15 50	47 38	1857	1897	37	58	70	79	90			123	133	
834	⊖	Gloggnitz		109868	Schwarza	N	512	15 56	47 40	1950	1991	37	58	70	79	90		111	123	133	
835		Pottschach		109876	Schwarza	N	411	16 00	47 41	1884		37	58	70	79	90					
836	W	Puchberg am Schneeberg	ZAMG	109884	Sierning	N	580	15 54	47 47	1911	1949	38	58	70	79	90		111	123	133	
837		Stixenstein		109892	Sierning	N	454	15 59	47 44	1884		38	58	70	79	90					
838	⊖	Neunkirchen		109918	Schwarza	N	362	16 06	47 44	1863	1993	38	58	70				111	123	133	
839		Mariensee		109926	Großer Pestingbach	N	869	15 58	47 32	1895		38	58	70	79	90	98	111			
840		Mönichkirchner Schwaig		109942	Großer Pestingbach	N	1179	16 00	47 31	1959	1895	38	58	70	79	90					

Hydrographisches Verzeichnis der Niederschlags- und Lufttemperaturmessstellen mit Evidenzdaten

Nr.	Messgerät	Messstelle		Mess-stellen-nummer	Einzugsgebiet	Land	Höhe m ü.A.	Geographische Koordinaten Länge	Geographische Koordinaten Breite	Beobachtungs-beginn Nieder-schlag	Beobachtungs-beginn Lufttem-peratur	Seite: Niederschlags-summen	Niederschlags-häufigkeiten	Niederschlags- und Trockenperioden	Schnee-verhältnisse	Schneehöhen-häufigkeiten	Schnee-wasserwerte	Starkniender-schläge	Lufttemperatur-mittel	Lufttemperatur-häufigkeiten	Verdunstung
841	O	Ausseraigen		110239	Großer Pestingbach	N	684	16 04	47 34	1981		38	58	70				111			
842	=	Aspang	ZAMG	109959	Großer Pestingbach	N	498	16 06	47 33	1948	1948	38	58	70	79	90			123	133	
843		Trattenbach		110213	Feistritz	N	790	15 56	47 37	1981		38	58	70	79	90					
844	⊖	Trattenbach		116186	Feistritz	N	1105	15 53	47 37	1991	1991	38	58	70	79	90		112	123	133	
845	=	Kirchberg am Wechsel		109967	Feistritz	N	555	16 00	47 36	1896	1896	38	58	70	79	90			123	133	
846	⊖	St.Corona am Wechsel		110254	Feistritz	N	882	16 01	47 35	1995	1995	38	58	70	79	90		112	123	133	
847		Haßbach		110205	Pitten	N	620	16 03	47 38	1979		38	58	70							
848	=	Hochwolkersdorf		109975	Pitten	N	617	16 17	47 40	1897	1991	38	58	70	80	90	98		123	133	
849	⊖	Bromberg		109983	Pitten	N	426	16 12	47 40	1897	1990	38	58	70	80	90		112	123	133	
850		Stollhof-Hohe Wand		109900	Warme Fischa	N	447	16 04	47 50	1968		38	58	70							
851		Unterhöflein		115865	Warme Fischa	N	438	16 02	47 48	1992		38	58	70	80	90					
852		Saubersdorf		110106	Warme Fischa	N	324	16 07	47 47	1974		38	58	70							
853	⊖	Wiener Neustadt (Flugplatz)	ZAMG	110007	Warme Fischa	N	285	16 14	47 50	1857	1900	38	58	70	80	90			123	133	
854	=	Loretto		110700	Leitha	B	208	16 31	47 55	1989	1989	38	58	70	80	90			123	133	
855		Deutsch Brodersdorf		110015	Leitha	N	197	16 28	47 56	1893		38	58	70							
856		Mannersdorf am Leithagebirge		110148	Leitha	N	200	16 36	47 58	1894		38	58	70							
857	=	Bruck an der Leitha		110049	Leitha	N	159	16 46	48 02	1895	1994	38	58	70					123	133	
858	=	Göttlesbrunn		110221	Leitha	N	167	16 44	48 04	1981	1993	38	58	70					123	133	
859	=	Bruckneudorf-Heidehof	ZAMG	110056	Leitha	B	167	16 51	48 01	1947	1947	38	58	70	80	90			123	133	
860		Parndorf		110718	Leitha	B	180	16 53	48 00	1990		38	58	70	80	90					
861	⊖	Hollern		116350	Leitha	N	145	16 53	48 05	1994	2003	38	58	70					123	133	
862	⊖	Gattendorf		110064	Leitha	B	150	16 59	48 01	1951	1990	38	58	70	80	90			123	133	
863		Zurndorf		110072	Leitha	B	136	17 01	47 59	1923		38	58	70	80	90					
864	⊖	Nickelsdorf		110080	Leitha	B	137	17 04	47 56	1930	1989	38	58	70	80	90			123	133	
		RABNITZGEBIET																			
865		Lichtenegg		115998	Rabnitz	N	758	16 11	47 37	1992		38	58	70							
866	E	Hollenthon		115600	Rabnitz	N	671	16 16	47 35	1992	1991	38	58	70				112	123	133	136
867	⊖	Karl		110312	Rabnitz	B	373	16 21	47 30	1931	1951	39	58	70	80	91			123	133	
868		Hochstraß		110320	Rabnitz	B	422	16 24	47 26	1923		39	58	70	80	91					
869		Mannersdorf an der Rabnitz		110338	Rabnitz	B	252	16 31	47 25	1931		39	58	70	80	91					
870	⊖	Kobersdorf		110346	Stoob	B	333	16 24	47 36	1924	1956	39	58	70	80	91		112	123	133	
871		Sieggraben		110361	Stoob	B	467	16 23	47 39	1930	1930	39	58	70	80	91			123	133	
872	=	Oberpullendorf		110379	Stoob	B	251	16 30	47 30	1923	1924	39	58	70	80	91			123	133	
873	V	Frankenau		110775	Stoob	B	208	16 36	47 27	1994	1995	39	58	70	80	91			123	133	136
874	⊖	Nebersdorf		110726	Stoob	B	248	16 34	47 31	1989	1990	39	58	70	80	91			124	133	
875		Lutzmannsburg		110387	Rabnitz	B	202	16 39	47 28	1930	1956	39	58	70	80	91			124	133	
876	O	Nikitsch		110627	Rabnitz	B	247	16 39	47 32	1951		39	58	70	80	91					
877	O	Neustift an der Rosalia		110395	Wulka	B	603	16 19	47 42	1940	1956	39	58	70	80	91			124	133	
878	=	Forchtenstein		110403	Wulka	B	397	16 20	47 43	1931	1956	39	58	70	80	91			124	133	
879		Pöttsching		110411	Wulka	B	210	16 23	47 48	1931		39	58	70	80	91					
880		Steinbrunn		110429	Wulka	B	210	16 25	47 50	1953		39	58	70	80	91					
881	⊖	Wulkaprodersdorf		110668	Wulka	B	164	16 31	47 48	1979	1979	39	58	70	80	91			124	133	
882	⊖	Eisenstadt		110734	Wulka	B	195	16 33	47 51	1989	1989	39	58	70	80	91			124	133	
883	T	Buchkogel		122770	Wulka	B	428	16 33	47 53	1988		101									
884	=	Eisenstadt	ZAMG	110437	Wulka	B	184	16 32	47 51	1923	1923	39	58	70	80	91			124	133	
885	=	Draßburg		110445	Wulka	B	229	16 30	47 45	1950	1951	39	58	70	80	91			124	133	
886		St.Margarethen im Burgenland		110452	Wulka	B	147	16 37	47 48	1934		39	58	70	80	91					
887		St.Margarethen-Berg		110742	Neusiedler See	B	195	16 39	47 48	1992		39	58	70	80	91					
888	=	Donnerskirchen		110460	Neusiedler See	B	126	16 40	47 53	1923	1951	39	58	70	80	91			124	133	
889		Donnerskirchen (Waldgasse)		110650	Neusiedler See	B	199	16 38	47 54	1977		39	58	70	80	91					
890		Winden am See		110635	Neusiedler See	B	125	16 45	47 57	1940		39	58	70	80	91					
891	T	Zeilerberg		122796	Neusiedler See	B	299	16 46	47 59	1982		101									
892	=	Podersdorf am See		110551	Neusiedler See	B	121	16 51	47 51	1943	1990	39	58	70	80	91			124	133	
893		Apetlon		110569	Neusiedler See	B	119	16 51	47 45	1923		39	58	70	80	91					
894		Oggau		110478	Neusiedler See	B	118	16 40	47 50	1931		39	58	70	80	91					
895	=	Rust		110486	Neusiedler See	B	119	16 41	47 48	1927	1927	39	58	70	80	91			124	133	
896	=	Mörbisch am See		110502	Neusiedler See	B	130	16 40	47 45	1931	1988	39	58	70	80	91			124	133	
897	V	Illmitz (Biologische Station)		122010	Neusiedler See	B	115	16 45	47 46	1999	1999	39	58	70	80	91			124	133	136
898		Edmundshof		110536	Neusiedler See	B	148	17 00	47 54	1923		39	58	70	80	91					
899		Kleylehof		110528	Neusiedler See	B	135	17 04	47 54	1951	1976	39	58	70	80	91					
900	⊖	Halbturn		110544	Neusiedler See	B	130	16 59	47 52	1901	1951	39	58	70	80	91			124	133	
901	O	Andau		110585	Neusiedler See	B	118	17 02	47 47	1933		40	58	70	80	91					
902		Schattendorf		110619	Ikva	B	251	16 30	47 43	1942		40	58	70	80	91					
903		Deutschkreutz-Girm		110601	Ikva	B	192	16 37	47 36	1923	1947	40	58	70	80	91			124	133	
904		Ritzing		110593	Ikva	B	305	16 30	47 37	1923		40	58	70	80	91					
905	⊖	Festenburg-Hinterberg		123216	Schwarze Lafnitz	ST	920	15 55	47 29	1999	2000	40	58	70	80	91		112	124	133	
		RAABGEBIET																			
906	=	Hohenau an der Raab		111369	Raab	ST	702	15 31	47 18	1981	1981	40	58	70	80	91			124	133	
907	=	Rechberg	ZAMG	112029	Raab	ST	926	15 26	47 16	1968	1968	40	58	70	80	91			124	133	
908	=	Fladnitzberg		111401	Raab	ST	1070	15 29	47 18	1988	1988	40	58	70	80	91			124	133	
909	⊖	Schöckl	ZAMG	110841	Raab	ST	1445	15 28	47 12	1894	1896	40	58	70					124	133	
910	O	St.Ruprecht an der Raab		123083	Raab	ST	400	15 40	47 09	1996		40	58	70	80	91		112			
911	O	Weiz	ZAMG	110825	Weizbach	ST	465	15 38	47 13	1894	1896	40	58	70	80	91			124	133	
912		Gleisdorf	ZAMG	110833	Raab	ST	375	15 43	47 07	1877	1896	40	58	70	80	91			124	133	
913	=	St.Radegund	ZAMG	110858	Rabnitzbach	ST	725	15 29	47 11	1877	1957	40	58	70	80	91			124	133	
914		Laßnitzhöhe	ZAMG	110866	Rabnitzbach	ST	524	15 35	47 05	1999	1901	40	58	70	80	91			124	133	
915	=	Rohr an der Raab		110890	Raab	ST	306	15 49	46 59	1965	1965	40	58	70	80	91			124	133	
916		Feldbach	ZAMG	100008	Raab	ST	323	15 52	46 56	1999	1999	40	58	70	80	91			124	133	
917	=	Wetzelsdorf		111419	Raab	ST	303	15 52	47 00	1990	1990	40	58	70	80	91			124	133	
918	=	Fehring		111294	Raab	ST	260	16 01	46 56	1895	1975	40	59	71	80	91			124	133	
919		Riegersburg		111302	Raab	ST	350	15 56	47 00	1895		40	59	71	80	91					
920	=	Neumarkt an der Raab		110908	Raab	B	243	16 10	46 56	1930	1956	40	59	71	80	91			124	133	
921	=	St.Jakob im Walde		110916	Lafnitz	ST	922	15 47	47 28	1891	1983	40	59	71	80	91			124	133	
922		Vorau		110932	Lafnitz	ST	690	15 53	47 24	1868		40	59	71	80	91					
923	=	Hohenau am Wechsel		111377	Lafnitz	ST	1080	15 59	47 28	1981	1984	40	59	71	80	91			124	133	
924	=	Friedberg-Ortgraben		110940	Lafnitz	ST	550	16 03	47 26	1962	1962	40	59	71	80	91	98		124	133	
925		Markt Allhau		111476	Lafnitz	B	404	16 07	47 17	1996		40	59	71	80	91					
926	=	Altenberg-Hartberg	ZAMG	111427	Lafnitz	ST	429	16 02	47 15	1980	1980	40	59	71	80	91			124	133	
927		Hartberg		110999	Safenbach	ST	350	15 58	47 17	1877		40	59	71	80	91					
928	E	Pöllau (Zentralstation)		111393	Safen	ST	525	15 49	47 20	1984	1984	40	59	71	80	91		112	124	133	136
929	O	Pöllau		111310	Saifenbach	ST	420	15 50	47 18	1894	1901	40	59	71	80	91		112			
930	⊖	Bad Waltersdorf		111005	Safenbach	ST	285	16 01	47 10	1895	1933	40	59	71				112	124	133	
931	⊖	Deutsch Kaltenbrunn		111443	Lafnitz	B	358	16 07	47 05	1992	1992	40	59	71	80	91			124	133	

Hydrographisches Verzeichnis der Niederschlags- und Lufttemperaturmessstellen mit Evidenzdaten

Nr.	Messgerät	Messstelle		Mess-stellen-nummer	Einzugsgebiet	Land	Höhe m ü.A.	Geographische Koordinaten Länge	Geographische Koordinaten Breite	Beobachtungs-beginn Nieder-schlag	Beobachtungs-beginn Lufttem-peratur	Seite Niederschlags-summen	Niederschlags-häufigkeiten	Niederschlags- und Trockenperioden	Schnee-verhältnisse	Schneehöhen-häufigkeiten	Schnee-wasserwerte	Starkniender-schläge	Lufttemperatur-mittel	Lufttemperatur-häufigkeiten	Verdunstung
932	W	Zwieselgraben		112920	Feistritz	ST	1080	15 47	47 33	1994	2000	41	59	71				112	124	133	
933	=	Rettenegg		111021	Feistritz	ST	860	15 47	47 32	1895	1896	41	59	71	80	91	98		124	133	
934	=	Alpl		111435	Feistritz	ST	1020	15 40	47 30	1990	1990	41	59	71	80	91			124	133	
935		Fischbach	ZAMG	101592	Feistritz	ST	1050	15 39	47 27	1981	1981	41	59	71	80	91			124	133	
936		Kreuzwirt		111328	Feistritz	ST	1038	15 48	47 23	1975		41	59	71	80	91					
937	⊖	Birkfeld (Schule)		123117	Feistritz	ST	680	15 42	47 21	1996	1996	41	59	71	80	91		112	124	133	
938	O	Anger		123075	Feistritz	ST	520	15 42	47 17	1996		41	59	71	80	91		112			
939	=	St.Johann bei Herberstein		111054	Feistritz	ST	410	15 49	47 13	1893	1896	41	59	71	80	91			124	133	
940		Großwilfersdorf		111344	Feistritz	ST	275	16 00	47 04	1977		41	59	71	80	91					
941	=	Sinabelkirchen		111062	Ilzbach	ST	350	15 50	47 06	1895	1931	41	59	71	80	91			124	133	
942	=	Fürstenfeld	ZAMG	111070	Feistritz	ST	273	16 05	47 02	1877	1908	41	59	71	80	91			124	133	
943		Eltendorf		111088	Lafnitz	B	238	16 12	47 00	1899		41	59	71	80	91					
944	⊖	Mönichkirchen	ZAMG	111336	Pinka	N	991	16 02	47 31	1892	1896	41	59	71	80	91			124	133	
945	=	Pinkafeld		111104	Pinka	B	388	16 07	47 22	1901	1954	41	59	71	80	91			124	133	
946	⊖	Oberwart		111112	Pinka	B	308	16 13	47 17	1930	2005	41	59	71	80	91			124	133	
947	⊖	Kleinzicken	ZAMG	111385	Zickenbach	B	267	16 20	47 12	1981	1981	41	59	71	80	91			124	133	
948		Kirchfidisch		111484	Pinka	B	266	16 21	47 10	1996		41	59	71	80	91					
949	⊖	Hochneukirchen		111278	Pinka	N	707	16 13	47 27	1972	1990	41	59	71	80	91		112	124	133	
950	=	Bernstein	ZAMG	111138	Tauchenbach	B	600	16 16	47 24	1933	1950	41	59	71	80	91			124	133	
951	O	Stadtschlaining		111146	Tauchenbach	B	424	16 16	47 20	1930		41	59	71	80	91					
952	⊖	Dürnbach im Burgenland		111468	Pinka	B	292	16 23	47 16	1993	1993	41	59	71	80	91			124	133	
953	=	Hirschenstein		111153	Pinka	B	719	16 24	47 20	1950	1951	41	59	71	80	92			124	133	
954	=	Eisenberg an der Pinka		111161	Pinka	B	246	16 26	47 11	1941	1955	41	59	71	80	92			124	133	
955		Eberau		111179	Pinka	B	213	16 28	47 07	1930		41	59	71	81	92					
956		Hagensdorf-Luising		111229	Pinka	B	199	16 29	47 01	1930	1956	41	59	71	81	92					
957		Oberdorf im Burgenland		111187	Strem	B	361	16 13	47 14	1925	1933	41	59	71	81	92			124	133	
958		St.Michael im Burgenland		111195	Strem	B	235	16 16	47 07	1923		41	59	71	81	92					
959	=	Kukmirn		111203	Strem	B	252	16 12	47 05	1924	1956	41	59	71	81	92			124	133	
960	⊖	Güssing		111450	Strem	B	222	16 19	47 03	1993	1994	41	59	71	81	92			124	134	
961		Redlschlag		111286	Güns	B	692	16 17	47 26	1972	1972	41	59	71	81	92			124	134	
962	=	Bad Schönau		115683	Zöbernbach	N	468	16 14	47 30	1992	1992	41	59	71	81	92			124	134	
963		Zöbern		111245	Zöbernbach	N	596	16 08	47 31	1921		41	59	71	81	92		112			
964		Krumbach		110676	Zöbernbach	N	510	16 12	47 31	1895		42	59	71							
965		Pilgersdorf		111260	Zöbernbach	B	369	16 21	47 27	1930		42	59	71	81	92					
966	=	Glashütten bei Langeck		111351	Güns	B	440	16 23	47 23	1975	1975	42	59	71	81	92			124	134	

MURGEBIET

967		Muhr		111500	Mur	S	1110	13 28	47 07	1895		42	59	71	81	92					
968		Zederhaus		111526	Zederhausbach	S	1205	13 31	47 09	1896		42	59	71	81	92					
969	⊖	St.Michael i. Lg.	ZAMG	105049	Mur	S	1094	13 39	47 06	1988	1988	42	59	71	81	92			124	134	
970		Weißpriach		111559	Weißpriach	S	1100	13 43	47 11	1895	1947	42	59	71	81	92			124	134	
971	⊖	Mariapfarr	ZAMG	118570	Taurach	S	1153	13 45	47 09	1990	1990	42	59	71	81	92			124	134	
972	=	Tamsweg	ZAMG	111583	Mur	S	1025	13 49	47 07	1866	1919	42	59	71	81	92			124	134	
973		Thomatal		111591	Mur	S	1090	13 44	47 05	1898		42	59	71	81	92					
974	=	Turracher Höhe		123133	Turrach	ST	1767	13 53	46 55	1998	1998	42	59	71	81	92			124	134	
975	⊖	Flattnitz		113951	Paalbach	K	1430	14 02	46 57	1969	1969	42	59	71	81	92		112	124	134	
976	=	Paal-Stadl		112508	Paalbach	ST	950	13 59	47 04	1974	1974	42	59	71	81	92			124	134	
977		Krakauebene	ZAMG	112839	Rantenbach	ST	1318	13 57	47 11	1990	1990	42	59	71	81	92			124	134	
978		Seethal		111641	Rantenbach	S	1210	13 57	47 09	1874		42	59	71	81	92					
979	=	Murau	ZAMG	111633	Rantenbach	ST	814	14 11	47 07	1989	1913	42	59	71	81	92			124	134	
980	=	Schöder		111674	Katschbach	ST	900	14 07	47 11	1907	1932	42	59	71					124	134	
981		St.Lambrecht		111682	Mur	ST	1070	14 18	47 04	1867		42	59	71	81	92					
982	K	Oberwölz		123158	Wölzer Bach	ST	810	14 17	47 12	1895	2001	42	59	71				112	124	134	
983		Unzmarkt		111708	Mur	ST	745	14 27	47 12	1895		42	59	71	81	92					
984	⊖	Judenburg		111716	Mur	ST	730	14 40	47 10	1876	1986	42	59	71	81	92		112	124	134	
985		St.Johann am Tauern		111724	Pöls	ST	1050	14 28	47 21	1895		42	59	71	81	92	98				
986	⊖	Pusterwald-Hinterwinkel		111732	Pusterwaldbach	ST	1260	14 18	47 21	1962	1962	42	59	71	81	92		113	124	134	
987	=	Oberzeiring	ZAMG	111740	Pöls	ST	930	14 29	47 15	1901	1913	42	59	71	81	92			124	134	
988		Gasselsdorf		101030	Pölsbach	ST	780	14 37	47 12	1998		42	59	71	81	92					
989	⊖	Schmelz		111765	Granitzenbach	ST	1560	14 36	47 06	1946	1946	42	59	71	81	92		113	124	134	
990	=	Obdach		111773	Granitzenbach	ST	875	14 42	47 04	1895	1896	42	59	71	81	92			125	134	
991	=	St.Wolfgang		123026	Granitzenbach	ST	1275	14 38	47 06	1994	1994	42	59	71	81	92			125	134	
992	⊖	Zeltweg	ZAMG	111757	Mur	ST	669	14 47	47 12	1939	1977	42	59	71	81	92		113	125	134	
993		Kleinlobming		123018	Mur	ST	740	14 51	47 09	1994		42	59	71	81	92					
994	=	Großlobming		112771	Mur	ST	650	14 48	47 11	1988	1988	42	59	71	81	92			125	134	
995		Ingering II		111781	Ingeringbach	ST	850	14 42	47 16	1913		43	59	71	81	92	98				
996		Seckau	ZAMG	111799	Mur	ST	855	14 47	47 16	1890	1896	43	59	71	81	92			125	134	
997	⊖	Kraubath an der Mur		111807	Mur	ST	600	14 56	47 17	1886	1896	43	59	71					125	134	
998	=	Wald am Schoberpaß		111815	Liesingbach	ST	890	14 41	47 27	1896	1896	43	59	71	81	92			125	134	
999		Kalwang	ZAMG	111823	Liesingbach	ST	742	14 46	47 25	1888	1971	43	59	71					125	134	
1000	W	Kindtal		101691	Mürz	ST	570	15 28	47 32	2001		43	59	71				113			
1001	K	Hochreichhart		123174	Liesing	ST	1500	14 43	47 23	2000	2000	43	59	71				113	125	134	
1002	=	Mautern		111831	Liesingbach	ST	710	14 49	47 24	1900	1901	43	59	71	81	92			125	134	
1003		Leoben-Hinterberg		112672	Mur	ST	570	15 04	47 22	1984		43	59	71	81	92					
1004	⊖	St.Michael in Obersteiermark	ZAMG	112888	Mur	ST	580	15 05	47 20	1984	1984	43	59	71	81	92			125	134	
1005	O	Trofaiach		111872	Vordernberger Bach	ST	660	15 00	47 26	1926	2005	43	59	71	81	92		113			
1006	=	Bruck an der Mur	ZAMG	111898	Mur	ST	482	15 15	47 24	1875	1896	43	59	71	81	92			125	134	
1007	⊖	Frein an der Mürz	MA 31	112615	Mürz	ST	875	15 29	47 45	1979	1986	43	59	71	81	92		113	125	134	
1008		Niederalpl	MA 31	112607	Mürz	ST	930	15 25	47 41	1979		43	59	71	81	92		113			
1009	=	Mürzsteg		111906	Mürz	ST	810	15 28	47 40	1880	1911	43	59	71	81	92	98		125	134	
1010		Karlgraben	MA 31	112599	Mürz	ST	775	15 34	47 41	1979		43	60	72	81	92		113			
1011	=	Preiner Gscheid		111914	Mürz	ST	890	15 42	47 40	1951	1951	43	60	72	81	92			125	134	
1012	=	Mürzzuschlag	ZAMG	111922	Mürz	ST	700	15 41	47 36	1853	1929	43	60	72	81	92			125	134	
1013	=	Veitsch		112565	Mürz	ST	665	15 30	47 35	1977	1977	43	60	72	81	92			125	134	
1014		Stanz		112540	Stanzbach	ST	648	15 30	47 28	1895		43	60	72	81	92					
1015		Kapfenberg	ZAMG	101097	Mürz	ST	508	15 18	47 27	1997	1997	43	60	72	81	92			125	134	
1016	=	Seewiesen		123182	Thörlbach	ST	980	15 16	47 37	1996	1996	43	60	72	81	92		113	125	134	
1017	A	Aflenz Kurort	ZAMG	111963	Thörlbach	ST	784	15 14	47 33	1896	1896	43	60	72	81	92			125	134	
1018	K	Bürgeralm bei Aflenz		111971	Thörlbach	ST	1500	15 14	47 34	1957	1957	43	60	72				113	125	134	
1019	W	Buchberg	ZWHS	111989	Thörlbach	ST	880	15 08	47 35	1895		43	60	72				113			
1020	=	Haringgraben		112854	Mürz	ST	1020	15 07	47 33	1991	1991	43	60	72	81	92		113	125	134	
1021		Tragöß		111997	Lamingbach	ST	770	15 05	47 32	1895		43	60	72	81	92					
1022	=	Pernegg		112847	Mur	ST	460	15 20	47 22	1991	1991	43	60	72	81	92			125	134	
1023	⊖	Breitenau bei Mixnitz		112003	Mur	ST	560	15 26	47 23	1921	1921	43	60	72	81	92		113	125	134	
1024	⊖	Frohnleiten		112037	Mur	ST	420	15 19	47 16	1895	1958	43	60	72	81	92		113	125	134	
1025	=	Neuhof		112573	Mur	ST	770	15 09	47 14	1979	1979	43	60	72	81	92	99		125	134	
1026	=	Groß St. Florian		101089	Laßnitz	ST	320	15 19	46 50	1951	1951	43	60	72	81	92			125	134	
1027	=	Eichberg		123042	Übelbach	ST	610	15 20	47 13	1994	1994	44	60	72	81	92			125	134	

Hydrographisches Verzeichnis der Niederschlags- und Lufttemperaturmessstellen mit Evidenzdaten

Nr.	Messgerät	Messstelle		Mess-stellen-nummer	Einzugsgebiet	Land	Höhe m ü.A.	Geographische Koordinaten Länge	Geographische Koordinaten Breite	Beobachtungsbeginn Nieder-schlag	Beobachtungsbeginn Lufttem-peratur	Seite Niederschlags-summen	Niederschlags-häufigkeiten	Niederschlags- und Trockenperioden	Schnee-verhältnisse	Schneehöhen-häufigkeiten	Schnee-wasserwerte	Starkniender-schläge	Lufttemperatur-mittel	Lufttemperatur-häufigkeiten	Verdunstung
1028	=	Gschnaidt		112698	Mur	ST	1128	15 10	47 12	1986	1986	44	60	72	81	92			125	134	
1029	⊖	Pleschkogel		112060	Mur	ST	910	15 14	47 09	1933	1964	44	60	72	81	92	99	113	125	134	
1030		Gratkorn		112078	Mur	ST	380	15 20	47 08	1967	1987	44	60	72							
1031	=	Graz-Andritz		112086	Mur	ST	360	15 25	47 06	1938	1938	44	60	72	81	92	99		125	134	
1032	⊖	Graz (Universität)	ZAMG	112094	Mur	ST	366	15 27	47 05	1890	1895	44	60	72	81	92			125	134	
1033	=	Graz-Gries		101063	Mur	ST	350	15 25	47 03	1997	1997	44	60	72	81	92			125	134	
1034		Gedersberg		112862	Mur	ST	390	15 23	47 01	1991		44	60	72	81	92					
1035	⊖	Graz (Flugplatz)	ZAMG	112102	Mur	ST	340	15 27	46 59	1925	1939	44	60	72	81	92			125	134	
1036	O	Breitenbach		123034	Kainach	ST	880	15 04	47 08	1994	2000	44	60	72	81	92		113			
1037	=	Bärnbach		112490	Kainach	ST	420	15 08	47 04	1974	1974	44	60	72	81	92			125	134	
1038	⊖	Gaberl		112896	Kainach	ST	1160	14 57	47 07	1991	1999	44	60	72	81	92		113	125	134	
1039	W	Voitsberg		123208	Kainach	ST	392	15 09	47 03	2000	2003	44	60	72				113			
1040		Lobming	ZAMG	112128	Kainach	ST	400	15 11	47 03	1951	1951	44	60	72	81	92			125	134	
1041	K	Salzstiegel		105007	Kainach	ST	1340	14 53	47 04	2000	2000	44	60	72				113	125	134	
1042	=	Hirschegg		112656	Teigitsch	ST	1158	14 55	47 01	1980	1980	44	60	72	81	92			125	134	
1043	=	Hebalpe		112334	Teigitsch	ST	1310	15 01	46 56	1930	1980	44	60	72	81	92			125	134	
1044	=	Pack		112136	Teigitsch	ST	1115	14 59	46 59	1930	1930	44	60	72	81	92			125	134	
1045	=	Maria Lankowitz		112177	Teigitsch	ST	530	15 04	47 04	1866	1901	44	60	72	81	92			125	134	
1046		Ligist		112185	Kainach	ST	370	15 13	46 59	1895		44	60	72	81	92					
1047	=	Södingberg		112649	Södingbach	ST	480	15 12	47 05	1980	1980	44	60	72	81	92			125	134	
1048	K	Hitzendorf		123190	Kainach	ST	370	15 18	47 02	2000		44	60	72				113			
1049	⊖	Sajach		112219	Kainach	ST	340	15 20	46 57	1951	1959	44	60	72	81	92			125	134	
1050	⊖	Wiel	ZAMG	112235	Weiße Sulm	ST	900	15 08	46 45	1951	1951	44	60	72	81	92			125	134	
1051		Jägerwirt		112789	Weiße Sulm	ST	1300	15 06	46 44	1988		44	60	72	81	93					
1052	⊖	Wies		112557	Weiße Sulm	ST	390	15 16	46 43	1929	1929	44	60	72	81	93		113	125	134	
1053	=	St.Anna ob Schwanberg		112227	Schwarze Sulm	ST	1050	15 10	46 45	1954	1961	44	60	72	81	93			125	134	
1054		Limberg		112680	Schwarze Sulm	ST	450	15 13	46 45	1984		44	60	72	81	93					
1055		Trahütten		112730	Sulm	ST	970	15 08	46 49	1985		44	60	72	81	93					
1056	W	Gleinstätten		112524	Sulm	ST	320	15 22	46 45	1895		44	60	72				113			
1057		St.Lorenzen		112714	Saggaubach	ST	780	15 10	46 40	1984		44	60	72	81	93					
1058		Eibiswald		112268	Saggaubach	ST	360	15 16	46 42	1895	1901	44	60	72	81	93					
1059	⊖	Glanz		112946	Saggaubach	ST	476	15 30	46 39	1994	1994	45	60	72	81	93		113	125	134	
1060	=	Leutschach		112292	Saggaubach	ST	370	15 28	46 39	1936	1959	45	60	72	81	93			125	134	
1061		Kreuzberg		112748	Saggaubach	ST	590	15 28	46 42	1987		45	60	72	81	93					
1062	⊖	Kitzeck im Sausal		112300	Sulm	ST	485	15 27	46 48	1895	1896	45	60	72	81	93		113	125	134	
1063		St.Nikolai im Sausal		112318	Sulm	ST	340	15 27	46 49	1895		45	60	72	81	93					
1064		Osterwitz-Winkel		123067	Laßnitz	ST	1000	15 04	46 53	1994		45	60	72	81	93					
1065		Osterwitz		112755	Laßnitz	ST	1220	15 05	46 52	1985		45	60	72	81	93					
1066	=	Deutschlandsberg	ZAMG	112342	Laßnitz	ST	410	15 13	46 50	1893	1896	45	60	72	81	93			125	134	
1067		Klosterwinkel		112763	Laßnitz	ST	1162	15 06	46 55	1987		45	60	72	82	93					
1068		Frauental		123059	Laßnitz	ST	350	15 13	46 50	1994	1994	45	60	72	82	93			125	134	
1069	⊖	Stainz		112367	Stainzbach	ST	340	15 16	46 54	1877	1955	45	60	72	82	93		114	125	134	
1070	⊖	Leibnitz I	ZAMG	105072	Sulm	ST	267	15 33	46 46	1947	1947	45	60	72	82	93			125	134	
1071	⊖	Kirchbach in Steiermark		112383	Schwarzaubach	ST	350	15 40	46 56	1895	2005	45	60	72	82	93		114	125	134	
1072		Straß		112516	Schwarzaubach	ST	256	15 37	46 44	1975		45	60	72	82	93					
1073	=	Unterpurkla		112409	Mur	ST	220	15 55	46 43	1971	1971	45	60	72	82	93			125	134	
1074		Zehensdorf		112664	Saßbach	ST	288	15 43	46 49	1981		45	60	72	82	93					
1075	⊖	St.Peter am Ottersbach		112391	Saßbach	ST	270	15 46	46 48	1930	1959	45	60	72	82	93		114	125	134	
1076	=	Straden		112425	Gnasbach	ST	360	15 52	46 48	1895	1957	45	60	72	82	93			125	134	
1077	=	Bad Gleichenberg	ZAMG	112417	Sulzbach	ST	303	15 54	46 52	1861	1896	45	60	72	82	93			125	134	
1078	W	Waltra		112433	Drauchenbach	ST	380	15 58	46 51	1970	1970	45	60	72				114	125	134	
1079	⊖	Bad Radkersburg	ZAMG	112482	Mur	ST	208	15 59	46 41	1973	1973	45	60	72	82	93			125	134	
1080	=	Zelting		112441	Mur	ST	200	16 01	46 42	1955	1961	45	60	72	82	93			125	134	
1081		Bonisdorf		112466	Mur	B	376	16 04	46 51	1951	1951	45	60	72	82	93			125	134	

DRAUGEBIET

1082	⊖	Sillian		113001	Drau	T	1075	12 25	46 45	1895	1895	45	60	72	82	93			125	134	
1083	T	Leckfeldalm		119719	Drau	T	1920	12 25	46 43	1997		101									
1084	E	Hochberg		113019	Villgratenbach	T	1700	12 22	46 49	1997	1982	45	60	72	82	93			125	134	136
1085		Innervillgraten		113027	Villgratenbach	T	1400	12 22	46 49	1895	1955	45	60	72	82	93	99		125	134	
1086	⊖	Kartitsch		114959	Drau	T	1415	12 31	46 43	1988	1988	45	60	72	82	93		114	125	134	
1087	T	Grüneben	PRIVAT	119321	Drau	T	2020	12 30	46 48	1989		101									
1088		Abfaltersbach	PRIVAT	114975	Drau	T	980	12 32	46 45	1989		45	60	72							
1089	T	Spielbichlsattel	PRIVAT	119339	Drau	T	1940	12 31	46 48	1989		101									
1090		Anras		113035	Drau	T	1300	12 34	46 47	1912		45	60	72	82	93					
1091	T	Kristeiner Tal-Paintner Alm		119867	Kristeinerbach	T	1842	12 32	46 50	2001		101									
1092		Assling-Vergein	PRIVAT	103374	Drau	T	1400	12 35	46 48	2002		45	60	72	82	93					
1093	T	Karlsbader Hütte		119594	Drau	T	2130	12 48	46 46	1994		101									
1094	E	Prägraten		113043	Isel	T	1340	12 23	47 01	1895	1981	45	60	72	82	93	99	114	125	134	136
1095	W	Virgen	ZAMG	114991	Isel	T	1198	12 27	47 00	1992	1992	46	60	72	82	93			125	134	
1096	T	Gschlöss (Boden)		119834	Tauern Bach	T	1740	12 26	47 07	2001		101									
1097	⊖	Felbertauerntunnel		114900	Tauernbach	T	1650	12 30	47 07	1979	1979	46	60	72	82	93	99	114	125	134	
1098	E	Matrei in Osttirol		113050	Tauernbach	T	1040	12 33	47 00	1895	1981	46	60	72	82	93		114	125	134	136
1099	=	St.Jakob i.Def.	ZAMG	113068	Schwarzach	T	1400	12 21	46 55	1895	1961	46	60	72	82	93	99		125	134	
1100		Hopfgarten i.D.-Hof		114918	Schwarzach	T	1520	12 30	46 55	1978		46	60	72	82	93					
1101	⊖	Hopfgarten i.Def.		114926	Schwarzach	T	1110	12 31	46 55	1978	1978	46	60	72	82	93		114	125	134	
1102	T	Kalser Tauernhaus		119842	Kalser Bach	T	1800	12 38	47 04	2001		101									
1103	=	Kals am Großglockner	ZAMG	113076	Kalser Bach	T	1336	12 39	47 00	1895	1895	46	60	72	82	93			125	134	
1104	T	Lucknerhütte		115006	Kalser Bach	T	2250	12 41	47 02	1993		101									
1105		St.Johann im Walde		113084	Isel	T	750	12 38	46 54	1895		46	60	72	82	93					
1106	T	Pitschedboden		119784	Isel	T	2280	12 43	46 54	1998		101									
1107	⊖	Zettersfeld		114934	Drau	T	1820	12 47	46 52	1988	1988	46	60	72	82	93		114	125	134	
1108	W	Lienz	ZAMG	113092	Drau	T	659	12 49	46 50	1856	1975	46	60	72	82	93			125	134	
1109	T	Lienzer-Dolomiten-Hütte		115014	Drau	T	1585	12 47	46 48	1993		101									
1110	T	Lienzer Hütte		119859	Debantbach	T	1980	12 45	46 56	2001		101									
1111	=	Iselsberg-Penzelberg		113100	Debantbach	K	1210	12 51	46 51	1895	1895	46	60	72	82	93		114	125	134	
1112	⊖	Penzelberg-Iselsberg		114686	Möll	K	1210	12 52	46 51	1989	1988	46	60	72	82	93		114	125	134	
1113		Nikolsdorf		114942	Drau	T	650	12 54	46 47	1988		46	61	73	82	93					
1114	⊖	Oberdrauburg		113118	Drau	K	620	12 59	46 45	1874	1896	46	61	73	82	93			125	135	
1115	⊖	Irschen-Leppen		114512	Drau	K	1150	13 02	46 46	1977	1996	46	61	73	82	93		114	126	135	
1116	⊖	Dellach im Drautal	ZAMG	114389	Drau	K	628	13 05	46 44	1963	1963	46	61	73	82	93		114	126	135	
1117	⊖	Greifenburg		113126	Drau	K	610	13 11	46 45	1886	1990	46	61	73	82	93			126	135	
1118	=	Sachsenburg		113134	Drau	K	550	13 21	46 50	1857	1896	46	61	73	82	93			126	135	
1119	T	Glocknerhaus	AHP	114371	Möll	K	2140	12 46	47 04	1972		101									
1120	T	Hochtor	AHP	115485	Möll	K	2450	12 50	47 05	1986		101									
1121	⊖	Heiligenblut		113175	Möll	K	1380	12 51	47 02	1877	1896	46	61	73					126	135	
1122	T	Oberes Fleißkees	SV	113183	Möll	K	2808	12 56	47 03	1957		101									
1123	T	Unteres Fleißkees	SV	113191	Möll	K	2558	12 56	47 03	1957		101									

Hydrographisches Verzeichnis der Niederschlags- und Lufttemperaturmessstellen mit Evidenzdaten

Nr.	Messgerät	Messstelle		Messstellennummer	Einzugsgebiet	Land	Höhe m ü.A.	Geographische Koordinaten Länge	Geographische Koordinaten Breite	Beobachtungsbeginn Niederschlag	Beobachtungsbeginn Lufttemperatur	Seite: Niederschlagssummen	Niederschlagshäufigkeiten	Niederschlags- und Trockenperioden	Schneeverhältnisse	Schneehöhenhäufigkeiten	Schneewasserwerte	Starkniederschläge	Lufttemperaturmittel	Lufttemperaturhäufigkeiten	Verdunstung
1124	=	Stall		113225	Möll	K	820	13 02	46 53	1895	1981	46	61	73	82	93			126	135	
1125	⊖	Wöllatal		114645	Möll	K	1550	13 04	46 51	1984	1984	46	61	73				114	126	135	
1126	⊖	Innerfragant		113233	Möll	K	1195	13 03	46 59	1956	1956	46	61	73	82	93		114	126	135	
1127	⊖	Kleindorf		113241	Möll	K	735	13 07	46 56	1969	1969	46	61	73	82	93			126	135	
1128	⊖	Jamnigalm		114868	Mallnitzbach	K	1680	13 09	47 00	1995	1999	46	61	73				114	126	135	
1129	⊖	Mallnitz	ZAMG	113258	Mallnitzbach	K	1196	13 10	46 59	1895	1905	46	61	73	82	93			126	135	
1130	T	Lieser-Lanisch	DK	113316	Lieser	K	1725	13 28	47 04	1961		101									
1131	=	St.Peter im Katschtal		113324	Lieser	K	1220	13 36	47 02	1851	1895	46	61	73	82	93		114	126	135	
1132	⊖	Innerkrems		113332	Lieser	K	1520	13 45	46 58	1895	1992	46	61	73				114	126	135	
1133	T	Mitterkartunnel (Nord)	DK	115501	Malta	K	1910	13 21	47 04	1979		101									
1134	T	Hochalm (Ochsenhütte)	DK	113373	Malta	K	2010	13 23	47 01	1954		101									
1135	T	Gößkessel	DK	113381	Malta	K	1673	13 20	46 59	1953		101									
1136	=	Malta		113399	Malta	K	830	13 30	46 57	1860	1898	46	61	73	82	93		114	126	135	
1137	⊖	St.Oswald (Talstation)		114447	Millstätter See	K	1319	13 46	46 50	1895	1980	46	61	73	82	93		114	126	135	
1138	⊖	Millstatt		113423	Millstätter See	K	591	13 34	46 48	1895	1896	46	61	73	82	93		114	126	135	
1139	⊖	Hochegg		113464	Drau	K	1030	13 34	46 44	1951	1982	46	61	73	82	93		114	126	135	
1140	⊖	Weißensee-Gatschach	ZAMG	113431	Weißensee	K	945	13 17	46 43	1895	1896	46	61	73	82	93		114	126	135	
1141	O	Farchtner See	KELAG	113449	Weißenbach	K	990	13 27	46 41	1951		47	61	73				114			
1142	⊖	Goldeck		114579	Weißenbach	K	1885	13 28	46 45	1984	1984	47	61	73				114	126	135	
1143	=	Fresach	ZAMG	114496	Drau	K	735	13 42	46 43	1967	1967	47	61	73	82	93			126	135	
1144	=	Weißenstein		113480	Drau	K	510	13 43	46 41	1941	1948	47	61	73	82	93			126	135	
1145	⊖	Villacher Alpe	ZAMG	113498	Weißenbach	K	2164	13 40	46 36	1905	1922	47	61	73	82	93		114	126	135	
1146	⊖	Hundsmaierhof-Heiligengeist		114462	Drau	K	992	13 46	46 36	1975	1975	47	61	73				114	126	135	
1147	⊖	Villach	ZAMG	113530	Drau	K	494	13 53	46 37	1888	1896	47	61	73	82	93			126	135	
1148	⊖	Bleistätter Moor		113555	Ossiacher See	K	510	14 03	46 42	1951	1975	47	61	73	82	93		114	126	135	
1149	=	Ossiach		113563	Ossiacher See	K	520	13 59	46 41	1880	1926	47	61	73	82	93			126	135	
1150	⊖	Kanzelhöhe	ZAMG	113571	Ossiacher See	K	1526	13 55	46 41	1928	1928	47			82	93		114	126	135	
1151	⊖	Afritz		113548	Afritzer Bach	K	715	13 48	46 44	1895	1930	47	61	73	82	93			126	135	
1152	T	Golzentipp-Gudis		119735	Gail	T	2170	12 37	46 44	1997		101									
1153	T	Porzehütte		119727	Gail	T	1920	12 35	46 40	1997		101									
1154		Obertilliach		113589	Gail	T	1400	12 37	46 43	1895		47	61	73	82	93					
1155	T	Leisacher Alm-Koflpaß		119743	Gail	T	1900	12 42	46 46	1997		102									
1156	⊖	Maria Luggau		113597	Gail	K	1140	12 45	46 42	1867	1986	47	61	73	82	93		115	126	135	
1157		Kornat	ZAMG	113621	Gail	K	1047	12 53	46 41	1870	1896	47	61	73	82	93			126	135	
1158	=	Kötschach-Mauthen		114538	Gail	K	705	13 00	46 40	1899	1899	47	61	73	82	93			126	135	
1159	⊖	Plöckenpaß		114843	Gail	K	1232	12 57	46 37	1998	1998	47	61	73				115	126	135	
1160	=	Reisach	ZAMG	113654	Gail	K	646	13 09	46 39	1958	1958	47	61	73	82	93		115	126	135	
1161	⊖	Waidegg		113670	Gail	K	635	13 14	46 38	1895	1979	47	61	73	82	93			126	135	
1162	⊖	Tröpolach		114884	Gail	K	655	13 17	46 37	1998	1998	47	61	73	82	93		115	126	135	
1163	⊖	Naßfeld		114637	Gail	K	1530	13 17	46 34	1930	1989	47	61	73				115	126	135	
1164	⊖	Weißbriach		113704	Gösseringbach	K	800	13 15	46 41	1858	1980	47	61	73	82	93		115	126	135	
1165	=	Förolach		113720	Gail	K	565	13 27	46 38	1920	1980	47	61	73	82	93			126	135	
1166	=	Feistritz an der Gail		113738	Gail	K	590	13 36	46 34	1895	1909	47	61	73	82	93			126	135	
1167		Bad Bleiberg	ZAMG	113522	Gail	K	907	13 40	46 37	1874	1896	47	61	73	82	93			126	135	
1168	⊖	Arnoldstein		113746	Gailitz	K	580	13 43	46 33	1880	1946	47	61	73	82	93		115	126	135	
1169	=	Wernberg		113761	Drau	K	565	13 56	46 37	1946	1962	47	61	73	82	93			126	135	
1170	⊖	Rosenbach		113779	Drau	K	540	14 03	46 32	1935	1935	47	61	73	82	94		115	126	135	
1171	⊖	Bärental		113787	Drau	K	1000	14 09	46 28	1956	1956	47	61	73	82	94		115	126	135	
1172	⊖	Tschachoritsch		114488	Drau	K	600	14 13	46 33	1971	1981	47	61	73	82	94			126	135	
1173	⊖	Kirschentheuer-Babniak		113803	Drau	K	440	14 16	46 32	1928	1980	47	61	73	82	94			126	135	
1174	=	Loibltunnel	ZAMG	113811	Drau	K	1067	14 15	46 27	1958	1958	47	61	73	82	94		115	126	135	
1175	⊖	Bodental		113837	Drau	K	995	14 14	46 29	1956	1956	47	61	73	82	94		115	126	135	
1176	=	Ferlach	ZAMG	113845	Drau	K	470	14 18	46 32	1953	1953	48	61	73	82	94			126	135	
1177	⊖	Zell-Pfarre		113852	Drau	K	900	14 24	46 28	1957	1957	48	61	73	82	94		115	126	135	
1178	=	Schwarz		113860	Drau	K	780	14 23	46 34	1948	1951	48	61	73	82	94			126	135	
1179	⊖	Seeberg		113886	Vellach	K	1040	14 32	46 25	1907	1950	48	61	73	82	94			126	135	
1180	⊖	Eisenkappel		113894	Vellach	K	580	14 36	46 28	1886	1982	48	61	73	82	94		115	126	135	
1181	⊖	Falkert		114652	Gurk	K	1855	13 50	46 52	1985	1985	48	61	73					126	135	
1182	⊖	Maitratten-Sonnleiten		114694	Gurk	K	1000	13 56	46 47	1989	1989	48	61	73	82	94		115	126	135	
1183	⊖	Sirnitz		113936	Gurk	K	850	14 03	46 49	1881	1980	48	61	73	82	94		115	126	135	
1184		Weitensfeld	ZAMG	113977	Gurk	K	705	14 12	46 51	1895	1949	48						115			
1185	⊖	Winklern ob Straßburg		114520	Gurk	K	1040	14 18	46 56	1977	1978	48	61	73	82	94			126	135	
1186	⊖	Grades-Klachl		114587	Metnitz	K	725	14 17	46 58	1984	1984	48	61	73	82	94			126	135	
1187	=	Friesach	ZAMG	113993	Metnitz	K	634	14 25	46 57	1895	1896	48	61	73	82	94			126	135	
1188	O	Neumarkt in Steiermark	ZAMG	114017	Olsa	ST	872	14 26	47 04	1889	1896	48	61	73	82	94			126	135	
1189	⊖	Gaisberg		114736	Olsa	K	930	14 25	46 58	1992	1992	48	61	73	82	94		115	126	135	
1190	=	Guttaring		114785	Silberbach	K	710	14 32	46 54	1997	1997	48	61	73	82	94			126	135	
1191	⊖	Silberegg		114025	Gurk	K	598	14 30	46 51	1947	1947	48	61	73	82	94			126	135	
1192		Noreia		114033	Görtschitz	ST	1060	14 32	47 01	1895		48	61	73	82	94					
1193	⊖	Knappenberg		114603	Görtschitz	K	1050	14 34	46 56	1876	1896	48	61	73	82	94		115	126	135	
1194	⊖	Wietersdorf		114066	Görtschitz	K	630	14 32	46 51	1935	1935	48	61	73	82	94		115	126	135	
1195	⊖	Magdalensberg		114108	Gurk	K	920	14 26	46 44	1950	1950	48	61	73	82	94		115	126	135	
1196	=	Sillehof		114116	Gurk	K	450	14 26	46 40	1940	1986	48	61	73	82	94			126	135	
1197	⊖	Karl-Techelsberg		114728	Glan	K	800	14 04	46 40	1991	1991	48							126		
1198	⊖	Radweg-Gradisch		114124	Glan	K	666	14 07	46 41	1874	1896	48	61	73	82	94			126	135	
1199	⊖	Hörzendorf		114777	Glan	K	475	14 21	46 44	1997	1997	48	61	73	82	94		115	126	135	
1200	⊖	St.Veit an der Glan		114157	Glan	K	475	14 21	46 46	1887	1896	48			82	94			126		
1201	⊖	Dreifaltigkeit		114165	Glan	K	1180	14 17	46 48	1911	1980	48	61	73	83	94			126	135	
1202	⊖	Drasendorf		114454	Glan	K	580	14 25	46 48	1974	1976	48	61	73					126	135	
1203	⊖	Klagenfurt (Flugplatz)	ZAMG	114173	Glan	K	447	14 20	46 39	1813	1898	48	61	73	83	94		115	126	135	
1204	⊖	Klagenfurt		114561	Glanfurt	K	442	14 19	46 37	1980	1982	48	61	73	83	94		115	126	135	
1205	⊖	Velden-Weinzierl		114629	Wörther See	K	535	14 00	46 37	1984	1988	48	61	73	83	94		115	126	135	
1206	⊖	Keutschach		114215	Wörther See	K	530	14 11	46 36	1930	1981	48	61	73	83	94		116	126	135	
1207	⊖	Pörtschach	ZAMG	114835	Wörther See	K	452	14 10	46 38	1982	1982	48	61	73	83	94		116	126	135	
1208		Höhenbergen	ZAMG	114827	Drau	K	437	14 33	46 38	1978	1978	49	61	73	83	94			126	135	
1209	=	Gattersdorf		114595	Drau	K	511	14 36	46 42	1984	1984	49			83	94			126		
1210	⊖	St.Margarethen ob Töllerberg		114256	Drau	K	460	14 34	46 41	1931	1978	49	61	73	83	94		116	126	135	
1211	⊖	Klopein am Klopeiner See		114249	Drau	K	470	14 37	46 36	1899	1899	49	61	73	83	94		116	126	135	
1212	⊖	Diex		114272	Wölfnitzbach	K	1150	14 37	46 45	1895	1975	49	61	73	83	94		116	126	135	
1213	⊖	St.Michael ob Bleiburg		114280	Feistritz	K	527	14 46	46 34	1885	1957	49	61	73	83	94		116	126	135	
1214	=	Rauniak		114678	Feistritz	K	635	14 49	46 32	1984	1995	49	61	73	83	94			127	135	
1215	⊖	Lavamünd		114876	Drau	K	350	14 57	46 38	2001	2001	49	61	73				116	127	135	
1216	⊖	Reichenfels		114298	Lavant	K	800	14 45	47 00	1900	1972	49	61	73	83	94		116	127	135	
1217	⊖	Preblau		114306	Lavant	K	790	14 48	46 56	1895	1931	49	61	73	83	94		116	127	135	
1218	⊖	Preitenegg	ZAMG	114314	Lavant	K	1035	14 55	46 56	1910	1942	49	61	73	83	94		116	127	135	
1219	⊖	Forst-Saualpe		114801	Weißenbach	K	700	14 47	46 52	1997	2001	49	61	73				116	127	135	
1220	⊖	Wolfsberg		114702	Lavant	K	440	14 51	46 49	1991	1991	49	61	73	83	94		116	127	135	
1221	=	St.Michael-Wolfsberg		114793	Lavant	K	510	14 48	46 50	1997	1997	49	61	73	83	94			127	135	
1222	⊖	St.Andrä im Lavanttal	ZAMG	114421	Lavant	K	402	14 50	46 46	1880	1895	49	61	73	83	94		116	127	135	
1223	⊖	Pustritz		114330	Lavant	K	790	14 45	46 45	1896	1982	49	61	73	83	94			127	135	
1224	⊖	Brandl-Koralpe		114363	Feistritzbach	K	1485	14 58	46 43	1964	1978	49	61	73	83	94		116	127	135	

Hydrographisches Verzeichnis der Niederschlags- und Lufttemperaturmessstellen mit Evidenzdaten

Nr.	Messgerät	Messstelle	Mess-stellen-nummer	Einzugsgebiet	Land	Höhe m ü.A.	Geographische Koordinaten		Beobachtungs-beginn		Seite									
							Länge	Breite	Nieder-schlag	Lufttem-peratur	Niederschlags-summen	Niederschlags-häufigkeiten	Niederschlags- und Trockenperioden	Schnee-verhältnisse	Schneehöhen-häufigkeiten	Schnee-wasserwerte	Starkniederschläge	Lufttemperatur-mittel	Lufttemperatur-häufigkeiten	Verdunstung
1225	⊖	Soboth	112706	Feistritzbach	ST	1145	15 05	46 41	1984	1984	49	61	73	83	94		116	127	135	

Monats- und Jahressummen der Niederschläge mit Normalzahlen und Tagesmaxima

Nr.	Messgerät	Messstelle	Messstellennummer	Höhe m ü.A.	Einzugsgebiet	Summen in mm I	II	III	IV	V	VI	Jahr	% der Normalzahl	Beobachtetes Tagesmaximum im und vor dem Berichtsjahr		Größte beobachtete Monatssumme vor dem Berichtsjahr	
						VII	VIII	IX	X	XI	XII		mm	mm	Datum	mm	Datum
		RHEINGEBIET															
4	K	Obervermunt	100057	1980	Ill	36	49	67	83	139	86		94	39,8	03.08.		
						101	**222**	58	77	51	**30**	999	1064	90,2	22.08.2005	332	08.1970
6	K	Vermunt	100073	1733	Ill	97	93	123	147	204	110		89	46,8	03.10.		
						93	**287**	81	106	112	**55**	1508	1701	118,0	17.11.1939	457	02.1999
8	K	Kops	100909	1829	Ill	57	72	116	106	155	75			38,6	03.10.		
						101	**213**	80	89	74	**45**	1183		97,8	22.08.2005	417	02.1999
9	K	Partenen	101014	1020	Ill	52	78	96	105	154	81		90	38,0	03.10.		
						87	**211**	68	83	71	**45**	1131	1252	119,5	20.01.1951	340	02.1935
10		Gaschurn	100115	980	Ill	**40**	72	74	91	142	77		87	40,1	03.10.		
						87	**208**	74	87	66	55	1073	1229	122,0	09.01.1914	332	02.1935
11	K	St.Gallenkirch	100123	860	Ill	44	59	65	89	115	56		73	32,5	03.10.		
						84	**203**	53	74	58	**40**	940	1295	98,0	21.12.1991	306	08.1985
15	⊖	Tschagguns	100180	680	Ill	**45**	62	94	89	138	54		83	35,0	03.10.		
						92	**188**	73	86	55	48	1024	1238	172,0	20.01.1951	315	01.1951
17	=	Silbertal	100206	885	Litz	54	73	115	111	166	85		86	37,4	03.10.		
						114	**209**	95	86	75	**53**	1236	1442	122,2	21.05.1999	341	07.1981
18	W	Schruns	100214	671	Litz	50	45	73	67	142	51		69	28,4	28.05.		
						93	**166**	56	67	51	**33**	894	1295	135,2	09.01.1914	324	02.1935
19	⊖	Latschau	100222	1000	Ill	46	56	99	89	153	49		72	36,3	03.10.		
						102	**190**	78	91	63	**40**	1056	1459	130,0	21.12.1991	346	02.1970
20	K	Rodund	100230	645	Ill	51	65	99	81	145	56		87	31,9	03.10.		
						105	**198**	71	92	65	**36**	1064	1223	160,0	20.01.1951	318	08.1985
21	K	Golm	100891	1930	Ill	**50**	69	131	100	189	64			45,2	03.10.		
						123	**230**	79	124	71	55	1285		163,8	21.05.1999	345	08.2005
22	=	Vandans	100834	670	Ill	**48**	87	126	98	178	71			36,9	03.10.		
						150	**224**	80	102	83	63	1310		136,0	21.05.1999	315	08.1985
23		Langen am Arlberg	100255	1218	Alfenz	77	95	182	105	227	118		94	46,2	08.03.		
						135	**268**	115	97	110	**56**	1585	1684	120,2	09.01.1914	462	12.1918
24	E	Klösterle	100826	1075	Alfenz	70	119	224	128	210	99			43,2	08.03.		
						157	**261**	125	96	118	**68**	1675		105,4	22.08.2005	470	03.1988
25		Dalaas	100263	908	Alfenz	64	92	173	144	192	105		93	41,3	28.05.		
						144	**247**	109	94	102	**60**	1526	1643	136,3	21.05.1999	455	02.1999
27	K	Lünersee	100305	2015	Alvier	61	78	113	95	146	**44**		76	41,1	03.10.		
						130	**271**	111	104	78	50	1281	1683	155,0	21.05.1999	460	02.1970
30	⊖	Brand	100313	1005	Alvier	**38**	60	109	114	200	111		85	51,7	16.09.		
						121	**247**	102	104	66	68	1340	1568	173,9	21.05.1999	389	07.1966
31		Bludenz	101071	575	Ill	**39**	75	106	105	188	87			37,7	28.05.		
						138	**237**	82	73	62	52	1244		78,5	22.08.2005	239	08.2005
32	O	Ludesch	100917	535	Ill	**38**	60	104	112	179	61			58,5	16.09.		
						184	**247**	107	77	52	67	1288		161,5	21.05.1999	345	05.1999
34	=	Fontanella	100354	1140	Lutz	91	107	200	144	241	74		94	69,8	16.09.		
						132	**324**	147	103	131	**73**	1767	1883	159,4	20.01.1951	526	01.1968
36		Blons	100362	772	Lutz	**62**	80	162	130	224	71		85	50,7	16.09.		
						129	**289**	120	90	97	**62**	1516	1790	165,8	21.05.1999	601	01.1968
37		Thüringerberg	100875	960	Lutz	**63**	81	151	146	240	73			69,9	21.07.		
						220	**343**	143	100	93	72	1725		251,0	21.05.1999	544	05.1999
38	K	Nenzinger Himmel	100982	1305	Meng	**64**	82	158	139	209	86			82,6	16.09.		
						104	**306**	150	95	87	73	1553		184,8	21.05.1999	420	08.2005
39	⊖	Thüringen	100370	580	Ill	**38**	58	101	104	180	59		101	64,0	16.09.		
						198	**256**	121	77	57	63	1312	1298	193,7	21.05.1999	385	05.1999
40	V	Frastanz	100925	491	Ill	**34**	39	107	137	169	59			101,4	16.09.		
						106	**223**	174	69	48	68	1233		130,0	22.08.2005	313	05.1999
41	O	Amerlügen	100933	760	Ill	45	58	138	148	188	59			79,0	16.09.		
						104	**247**	147	62	**41**	72	1309		123,2	22.08.2005	306	07.1993
42	O	Innerlaterns	100412	1025	Frutz	**61**	88	151	172	247	66		99	83,8	16.09.		
						176	**328**	164	105	93	88	1739	1749	228,0	22.08.2005	526	05.1999
43	O	Weiler	100941	500	Frutz	**47**	52	142	197	209	74			45,0	10.04.		
						94	**236**	102	64	50	76	1343		112,0	22.08.2005	332	07.1993
44		Fraxern	100867	809	Frutz	**50**	54	164	223	225	84			47,5	16.09.		
						99	**245**	123	75	56	89	1487		115,7	22.08.2005	385	05.1999
45		Feldkirch-Gisingen	100396	440	Rhein	**36**	50	122	143	192	56		102	35,8	28.05.		
						108	**235**	122	56	48	63	1231	1204	121,5	14.06.1910	408	08.1890

Monats- und Jahressummen der Niederschläge mit Normalzahlen und Tagesmaxima

Nr.	Messgerät	Messstelle	Messstellennummer	Höhe m ü.A.	Einzugsgebiet	Summen in mm I	II	III	IV	V	VI	Jahr	% der Normalzahl	Beobachtetes Tagesmaximum im und vor dem Berichtsjahr		Größte beobachtete Monatssumme vor dem Berichtsjahr	
						VII	VIII	IX	X	XI	XII		mm	mm	Datum	mm	Datum
46		Meiningen	100404	410	Rhein	**32** 77	49 **220**	134 91	146 57	188 48	64 60	1166	92 1265	35,2 120,0	04.03. 14.06.1910	320	09.1984
47		Gaissau	100420	400	Bodensee	**18** 90	32 **245**	137 95	148 57	121 36	59 70	1108	95 1169	46,2 95,4	04.03. 07.08.1978	353	07.1993
48	O	Fussach	100438	400	Bodensee	**16** 86	28 **245**	118 91	152 62	147 44	64 78	1131	94 1202	42,8 112,8	04.03. 10.06.1965	364	07.1993
49	⊖	Lustenau	100446	404	Rhein	**24** 148	37 **261**	136 104	143 54	133 36	78 74	1228	103 1198	45,1 125,3	04.03. 15.07.1934	309	07.1966
50	⊖	Ebnit	100453	1100	Dornbirnerach	**70** 176	97 **390**	234 193	266 102	309 96	102 116	2151	100 2152	65,6 229,5	06.08. 14.06.1910	657	07.1932
51		Gütle	100461	530	Dornbirnerach	**47** 148	66 **372**	181 175	260 93	263 79	90 111	1885	101 1867	70,2 194,6	06.08. 14.06.1910	516	08.1970
52		Bildstein	100487	720	Dornbirnerach	**37** 108	38 **324**	169 140	209 73	194 64	81 88	1525	94 1615	45,0 200,0	18.09. 14.06.1910	435	07.1993
53		Mäder	100495	420	Rheintalbinnenkanal	28 97	35 **204**	122 59	167 60	156 **24**	66 65	1083	91 1188	36,6 113,1	04.03. 05.09.1984	337	09.1984
54		Meschach	100503	850	Rheintalbinnenkanal	56 108	58 **293**	177 126	268 79	213 **43**	77 101	1599	95 1690	58,5 175,4	28.04. 07.07.1946	518	08.1970
55		Hohenems	100529	430	Rheintalbinnenkanal	45 121	48 **249**	162 103	209 66	199 **38**	61 86	1387	96 1438	39,3 148,0	04.03. 14.06.1910	359	08.1970
56	⊖	Altach	100883	412	Rheintalbinnenkanal	34 120	35 **235**	147 80	171 60	193 **27**	71 75	1248		37,6 81,5	31.07. 12.05.1999	300	05.1999
57	E	Dornbirn	100479	441	Dornbirnerach	**38** 143	55 **305**	154 140	195 66	186 56	90 89	1517	102 1493	43,8 142,5	06.08. 14.06.1910	429	06.1926
58	O	Hard (Rotachstrasse)	121053	401	Bodensee	**19** 124	32 **280**	126 102	167 61	167 47	62 77	1264		45,0 64,5	04.03. 05.10.2003	215	06.2004
60		Schröcken	100537	1263	Bregenzerach	**82** 167	121 **389**	227 175	179 126	313 139	93 83	2094	92 2281	59,5 183,5	28.05. 22.08.2005	550	03.1988
61	V	Schoppernau	100552	835	Bregenzerach	**66** 213	96 **321**	172 159	149 108	250 114	78 85	1811	96 1888	53,3 197,4	06.08. 21.05.1999	505	08.1995
63	=	Au	100560	800	Bregenzerach	**61** 212	78 **347**	173 221	154 110	261 125	79 95	1916	98 1947	93,6 214,3	16.09. 22.08.2005	531	08.1970
65	=	Damüls	100586	1365	Bregenzerach	93 94	119 **388**	273 182	183 112	263 141	88 **85**	2021	95 2120	95,8 180,4	16.09. 21.05.1999	677	07.1966
68	=	Bizau	100602	705	Bregenzerach	**71** 170	79 **328**	202 256	197 96	266 118	72 82	1937	100 1942	125,0 194,0	16.09. 22.08.2005	457	08.1970
69	⊖	Andelsbuch	100636	600	Bregenzerach	**73** 105	79 **409**	210 138	226 94	266 122	75 97	1894	94 2009	94,2 174,2	06.08. 20.01.1951	458	05.1999
70	⊖	Bödele	100628	1150	Bregenzerach	**67** 130	98 **450**	216 199	283 117	335 126	116 144	2281	97 2364	79,9 215,4	06.08. 14.06.1910	575	05.1999
71	=	Egg	100644	660	Bregenzerach	**54** 110	69 **378**	199 122	206 81	274 90	79 98	1760	96 1832	57,0 141,7	06.08. 21.05.1999	462	05.1999
72	O	Schönenbach	100651	1040	Subersach	**71** 154	90 **371**	282 189	192 124	333 149	84 97	2136	95 2247	74,1 236,0	08.03. 21.05.1999	629	05.1999
74		Sibratsgfäll	100685	920	Subersach	**77** 114	96 **347**	257 198	180 112	301 114	**77** 101	1974	91 2176	61,0 168,4	28.05. 21.05.1999	646	07.1930
76	=	Hittisau	100701	800	Subersach	69 116	90 **344**	256 153	205 80	289 91	**63** 111	1867	92 2019	50,1 177,6	06.08. 22.08.2005	466	05.1999
77		Sulzberg	100727	1000	Weißach	**70** 100	101 **357**	268 133	223 86	263 98	**70** 116	1885	103 1830	45,2 140,6	08.03. 14.06.1910	498	09.1927
79		Riefensberg	100719	680	Weißach	63 111	77 **339**	230 140	201 78	246 88	**60** 103	1736	91 1912	47,8 156,0	06.08. 10.07.1944	656	01.1968
80	E	Alberschwende	100842	717	Bregenzerach	**50** 113	58 **515**	182 124	211 99	268 95	82 107	1904		170,5 172,0	06.08. 21.05.1999	482	05.1999
81	=	Doren	100735	710	Rotach	**49** 100	73 **380**	203 107	199 80	238 82	64 101	1676	91 1840	69,2 194,5	06.08. 21.05.1999	559	07.1930
82	=	Bregenz-Rieden	100750	430	Bregenzerach	**23** 127	38 **272**	126 109	181 64	177 50	60 81	1308	90 1450	41,7 157,8	06.08. 17.07.1968	492	08.1938
83	⊖	Bregenz	100859	424	Bodensee	**25** 159	44 **326**	142 121	210 77	213 52	58 89	1516		62,8 121,7	06.08. 05.10.2003	369	07.1993
84	⊖	Bregenz	100776	486	Bodensee	**27** 144	46 **310**	134 131	197 76	209 51	56 86	1467	89 1644	51,1 176,0	06.08. 14.06.1910	475	08.1970
85	=	Pfänder	100974	1056	Bodensee	**42** 139	62 **384**	151 164	190 90	246 59	63 94	1684		79,5 141,2	06.08. 21.05.1999	445	05.1999

Monats- und Jahressummen der Niederschläge mit Normalzahlen und Tagesmaxima

Nr.	Messgerät	Messstelle	Messstellennummer	Höhe m ü.A.	Einzugsgebiet	Summen in mm I / VII	II / VIII	III / IX	IV / X	V / XI	VI / XII	Jahr	% der Normalzahl mm	Beobachtetes Tagesmaximum im und vor dem Berichtsjahr mm	Datum	Größte beobachtete Monatssumme vor dem Berichtsjahr mm	Datum
86		Hörbranz	100800	420	Leiblach	**27** 175	47 **328**	128 119	158 79	192 51	64 80	1448	105 1377	51,2 103,0	06.08. 23.06.1973	378	07.1993
87		Möggers	100792	1010	Leiblach	**44** 88	98 **384**	235 145	198 99	257 83	59 94	1784	94 1893	54,2 174,7	08.03. 10.07.1956	511	07.1957

DONAUGEBIET OBERHALB DES INN

Nr.	Messgerät	Messstelle	Messstellennummer	Höhe m ü.A.	Einzugsgebiet	I / VII	II / VIII	III / IX	IV / X	V / XI	VI / XII	Jahr	% der Normalzahl mm	Beobachtetes Tagesmaximum mm	Datum	Größte beobachtete Monatssumme mm	Datum
88	=	Baad	101543	1305	Iller	78 149	113 **343**	229 172	174 125	310 153	**74** 77	1997		56,1 171,4	28.05. 22.08.2005	479	02.1999
89	⊖	Zug	100966	1500	Lech	**54** 102	82 **269**	159 124	113 105	229 103	122 56	1518		50,1 140,0	28.05. 22.08.2005	386	02.1999
90		Lech	101121	1480	Lech	63 126	91 **273**	156 107	100 95	249 99	125 **43**	1527	95 1602	54,6 139,2	28.05. 22.08.2005	390	02.1970
91	=	Zürs	101113	1720	Lech	84 102	100 **303**	183 108	120 106	187 87	114 **57**	1551	87 1779	42,1 144,1	03.10. 20.03.1978	418	02.1970
92	⊖	Warth	101568	1475	Lech	71 109	118 **311**	193 149	158 118	243 100	118 **54**	1742		57,8 179,0	16.09. 22.08.2005	481	02.1999
93		Holzgau	101154	1100	Lech	50 117	57 **216**	149 62	84 75	174 87	116 **47**	1234	91 1354	43,4 150,5	08.03. 22.08.2005	379	12.1918
94	O	Gramais	101162	1320	Lech	50 126	74 **223**	132 51	91 73	147 79	135 **46**	1227	96 1274	42,0 93,8	03.10. 21.05.1999	339	07.1903
95		Boden	101170	1355	Lech	**58** 104	76 **258**	138 59	105 71	150 81	196 60	1356	100 1355	36,2 110,5	03.10. 21.05.1999	312	06.2001
96	O	Hinterhornbach	101188	1100	Lech	**61** 135	92 **337**	196 80	123 100	248 144	75 63	1654	101 1633	67,7 150,2	28.05. 16.11.1964	514	11.1944
97	E	Vorderhornbach	101196	960	Lech	53 124	89 **240**	141 66	109 71	169 86	108 **43**	1299	98 1320	38,3 107,5	28.05. 31.07.1994	452	11.1944
98		Namlos	101204	1260	Lech	68 146	82 **293**	137 72	133 79	186 85	125 **59**	1465	96 1520	54,6 160,8	28.07. 22.08.2005	379	08.2005
99		Forchach	101212	910	Lech	**44** 112	70 **235**	138 75	110 66	140 77	91 50	1208	94 1283	44,2 135,6	08.03. 21.05.1999	335	05.1999
100	=	Höfen-Oberhornberg	101220	870	Lech	70 73	81 **267**	185 76	138 86	148 81	110 **60**	1375	96 1439	58,6 169,0	08.03. 21.05.1999	392	05.1999
101	=	Hahnenkamm-Reutte	101501	1670	Lech	124 100	133 **342**	242 141	227 112	210 133	150 **86**	2000		78,4 180,0	06.08. 21.05.1999	465	05.1999
102	⊖	Reutte	101238	850	Lech	**57** 110	58 **240**	130 87	141 72	133 68	182 61	1339	98 1360	56,8 212,5	21.06. 21.05.1999	446	05.1999
104	=	Berwang	101246	1295	Lech	73 90	76 **266**	129 77	113 70	156 84	150 **48**	1332	98 1356	45,0 180,2	06.08. 21.05.1999	389	05.1999
106	⊖	Tannheim-Untergschw.	101261	1090	Vils	**66** 115	92 **329**	208 166	205 110	188 104	117 77	1777	101 1753	56,8 158,5	16.09. 21.05.1999	479	05.1999
107	=	Jungholz	101493	1060	Vils	**64** 211	85 **346**	223 135	258 112	187 106	125 95	1947		65,2 190,6	28.04. 21.05.1999	457	05.1999
108	=	Vils	101279	810	Vils	55 119	**49** **238**	129 131	207 86	128 58	122 59	1381	100 1376	75,5 144,7	28.04. 22.08.2005	449	08.2002
111	⊖	Scharnitz	101287	970	Isar	78 66	57 **201**	78 28	74 61	110 54	166 **22**	995	76 1306	48,2 162,0	06.08. 21.05.1999	402	08.1970
112	=	Seefeld in Tirol	101295	1200	Isar	73 107	84 **189**	110 41	71 57	112 60	158 **39**	1101	94 1172	47,6 116,6	27.07. 21.05.1999	303	02.1935
114	E	Leutasch-Kirchplatzl	101303	1135	Leutascher Ache	77 75	84 **248**	127 **39**	72 58	126 73	197 **39**	1215	97 1256	63,6 141,5	06.08. 21.05.1999	338	08.2005
117	=	Hinterriß	101311	930	Rißbach	84 71	68 **304**	110 62	111 109	197 109	242 **38**	1505	96 1572	59,2 150,0	06.08. 19.07.1981	409	07.1955
125	⊖	Pertisau	101337	935	Achensee	71 86	74 **265**	101 64	82 128	175 133	222 **30**	1431	94 1526	55,1 130,8	06.08. 30.05.1940	446	07.1981
126	⊖	Achenkirch	101345	905	Ache	72 71	71 **273**	121 78	99 107	177 131	195 **37**	1432	101 1420	44,3 134,9	03.08. 08.05.1912	396	07.1954
129		Ehrwald	101485	960	Loisach	49 77	63 **197**	83 41	94 71	134 70	147 **38**	1064	85 1249	33,4 142,5	03.08. 09.01.1914	361	08.1937
130	⊖	Hall in Tirol	120022	585	Inn	47 57	31 **136**	37 **29**	67 82	101 34	111 35	767		32,4 76,2	03.10. 04.07.2005	214	07.2005

Monats- und Jahressummen der Niederschläge mit Normalzahlen und Tagesmaxima

Nr.	Messgerät	Messstelle	Messstellennummer	Höhe m ü.A.	Einzugsgebiet	Summen in mm I	II	III	IV	V	VI	Jahr	% der Normalzahl	Beobachtetes Tagesmaximum im und vor dem Berichtsjahr		Größte beobachtete Monatssumme vor dem Berichtsjahr	
						VII	VIII	IX	X	XI	XII		mm	mm	Datum	mm	Datum
INNGEBIET OBERHALB DER SALZACH																	
131	=	Nauders	101709	1360	Inn	25 83	22 **84**	35 32	44 47	70 **16**	57 22	537	80 670	19,8 91,0	24.06. 13.08.1948	234	05.1983
132	=	Spiss	101717	1540	Schalklbach	29 77	37 **106**	72 38	53 46	72 **28**	53 34	645	78 826	29,2 87,5	08.03. 16.09.1960	288	08.1934
133	W	Pfunds	103275	995	Inn	**23** **151**	25 132	52 31	72 69	108 26	95 43	827		65,7 73,7	21.07. 22.08.2005	200	02.1990
137		Ried im Oberinntal	101790	880	Inn	**17** 80	19 **100**	42 29	52 40	54 20	54 20	527	83 636	22,3 80,3	03.08. 10.06.1965	188	08.1966
138	⊖	Fendels	101808	1356	Inn	23 91	30 **115**	64 30	63 42	64 **22**	68 27	639	85 749	26,6 81,4	03.08. 25.08.1985	217	08.1970
140	⊖	Prutz	102947	870	Inn	**17** 82	18 **100**	36 28	52 42	57 23	63 **17**	535		21,8 84,2	28.07. 12.08.2000	184	08.2000
149	=	Kaunertal-Feichten	101873	1314	Fagge	**23** 82	49 **140**	65 35	81 46	104 **23**	88 26	762	98 780	32,0 80,6	03.08. 20.08.1911	244	08.1905
151	E	Ladis-Neuegg	101816	1350	Inn	**24** 69	28 **132**	71 38	79 43	75 26	80 29	694	80 869	25,2 120,0	03.08. 11.09.1970	334	02.1970
152	W	Runserau	101881	860	Inn	19 69	23 **115**	42 35	67 31	64 22	95 **17**	599	89 672	28,3 75,8	03.08. 21.05.1999	204	08.1985
154	=	St.Anton am Arlberg	101964	1298	Rosanna	51 139	68 **200**	147 59	58 61	149 93	95 **28**	1148	94 1227	49,2 127,0	08.03. 10.03.1907	381	02.1970
155		Flirsch	101519	1150	Rosanna	**36** 109	82 **172**	106 **36**	54 50	109 56	81 **36**	927		39,8 120,0	15.02. 22.08.2005	261	08.2005
160	⊖	Galtür	101949	1587	Trisanna	41 92	42 **182**	80 52	64 80	120 61	83 **24**	921	86 1067	32,6 111,7	08.03. 22.08.2005	319	12.1918
162	⊖	Kappl-Oberbichl	119792	1500	Trisanna	54 109	72 **155**	110 **32**	67 48	123 58	74 35	937		38,4 125,0	08.03. 22.08.2005	235	08.2005
163		See im Paznaun	101956	1040	Trisanna	43 82	70 **146**	101 45	60 50	100 52	77 **38**	864	87 989	37,3 110,2	08.03. 09.01.1914	272	12.1918
164	⊖	Landeck	101899	785	Inn	**24** 81	51 **110**	93 30	44 39	72 38	83 26	691	85 815	29,4 94,0	08.03. 16.02.1925	218	02.1970
165	⊖	Nassereith	102954	850	Gurglbach	31 70	59 166	82 29	68 51	104 52	**168** **26**	906		35,2 115,0	19.06. 14.02.1990	327	02.1990
167		Imst (Oberstadt)	102004	860	Gurglbach	**23** 68	44 **137**	79 32	41 50	78 29	131 **23**	735	96 762	31,4 84,6	08.03. 21.05.1999	215	08.1931
168	⊖	Pitztaler Gletscher	101535	2850	Pitze	**22** 148	64 **199**	79 71	104 68	108 45	98 43	1049		24,8 76,9	28.05. 20.09.1999	316	11.2002
174		Plangeroß	102046	1620	Pitze	42 133	60 **163**	77 **32**	84 50	133 35	88 35	932	105 889	28,6 82,0	03.08. 10.06.1965	260	08.1970
176	⊖	St.Leonhard i.P.-N.	103283	1462	Pitze	33 105	59 **168**	81 39	83 51	132 **25**	107 39	922		28,0 83,7	08.03. 21.05.1999	223	02.1990
177		St.Leonhard i.P.	102061	1335	Pitze	**20** 102	46 **152**	63 37	70 48	115 22	97 32	804	97 833	31,9 82,9	03.08. 21.05.1999	247	08.1970
178	=	Jerzens-Ritzenried	102079	1120	Pitze	**15** 89	28 **159**	54 37	75 43	84 24	127 32	767	101 761	41,7 78,4	22.06. 15.07.2001	253	08.1970
179	⊖	Piller	103028	1315	Pitze	**27** 83	36 **140**	94 39	81 41	80 34	92 34	781		27,2 136,3	08.03. 21.05.1999	251	02.1990
187	⊖	Vent	102202	1906	Venter Ache	**13** 69	41 **95**	43 28	53 57	67 20	53 21	560	90 623	21,4 73,5	03.08. 18.07.1908	212	08.1905
190	E	Obergurgl	102210	1940	Gurgler Ache	31 83	61 **102**	54 43	59 65	96 **29**	74 32	729	86 846	23,9 90,5	04.10. 04.11.1966	357	02.1948
191		Sölden-Schmiedhof	102228	1380	Ötztaler Ache	19 63	29 **118**	46 32	49 54	81 **16**	61 29	597	77 780	24,5 106,2	03.08. 04.11.1966	245	05.1983
192	=	Gries	119388	1577	Fischbach	26 110	24 **153**	39 37	72 65	105 **12**	96 24	763		25,3 85,0	06.08. 22.08.2005	224	08.2005
193	=	Längenfeld	102236	1180	Ötztaler Ache	14 75	29 **118**	43 30	51 41	77 **10**	80 33	601	83 726	24,6 103,0	03.08. 04.11.1966	244	08.1970
195	⊖	Niederthai	103002	1550	Ötztaler Ache	19 87	25 **139**	45 44	77 47	88 **16**	73 33	693		32,0 83,8	03.08. 22.08.2005	217	08.2005
196	=	Umhausen	102244	1041	Ötztaler Ache	19 86	27 **133**	48 27	47 34	76 **15**	90 33	635	92 687	34,5 96,1	22.06. 04.11.1966	250	08.1970
197	⊖	Oetz	102251	760	Ötztaler Ache	**13** 70	34 **139**	60 45	53 44	85 21	104 28	696	97 714	30,7 86,0	03.08. 04.11.1966	208	08.1970

Monats- und Jahressummen der Niederschläge mit Normalzahlen und Tagesmaxima

Nr.	Messgerät	Messstelle	Messstellennummer	Höhe m ü.A.	Einzugsgebiet	Summen in mm I / VII	II / VIII	III / IX	IV / X	V / XI	VI / XII	Jahr	% der Normalzahl mm	Beobachtetes Tagesmaximum im und vor dem Berichtsjahr mm	Datum	Größte beobachtete Monatssumme vor dem Berichtsjahr mm	Datum
200	⊖	Kühtai	103010	1970	Ötztaler Ache	43 111	69 **224**	92 61	100 79	136 47	114 **37**	1113		36,8 89,0	03.08. 22.08.2005	275	07.1987
202		Ochsengarten-Obergut	102269	1695	Ötztaler Ache	42 83	61 **170**	92 60	82 59	107 37	113 **35**	941	96 982	33,5 81,0	03.08. 20.01.1951	291	02.1970
203		Haiming	102939	695	Inn	**21** 79	44 **122**	57 30	37 48	76 30	99 27	670		26,0 97,4	03.08. 21.05.1999	204	08.1985
204	=	Obsteig	102285	950	Inn	35 76	66 155	75 45	54 54	112 43	**176** **23**	914	112 817	50,4 124,9	22.06. 21.05.1999	242	08.1970
205	=	Stams	102277	675	Inn	**20** 67	44 131	66 36	46 47	78 25	**139** 27	726		34,7 107,3	16.06. 21.05.1999	226	08.1966
208		KW-Straßberg	103382	975	Inn	57 70	98 189	110 **32**	84 60	134 42	**202** 45	1123		43,0 108,6	06.08. 22.08.2005	263	08.2005
209	=	Telfs	102301	618	Inn	25 59	66 129	75 25	49 52	81 **21**	**150** 29	761		35,0 77,1	08.03. 21.05.1999	227	07.1966
211	=	Inzing	103036	610	Inn	26 67	48 **121**	55 41	48 40	83 **19**	117 27	692		28,9 94,0	24.06. 21.05.1999	215	08.1985
215	⊖	St.Sigmund-Sellrain	103044	1520	Melach	**29** 82	58 **184**	65 43	86 71	108 32	106 45	909		37,2 87,6	24.08. 21.05.1999	252	07.2005
216		Gries im Sellrain	102319	1200	Melach	24 86	47 **163**	52 40	62 51	96 **21**	97 37	776	87 892	29,2 70,1	24.08. 15.07.1930	286	07.1953
217		Axams	103309	890	Inn	28 94	44 **124**	46 61	50 41	84 **14**	114 26	726		35,7 75,1	07.09. 21.05.1999	206	08.1985
218	⊖	Innsbruck (Flughafen)	102327	579	Inn	46 38	39 **146**	51 57	51 52	89 **23**	80 34	706	77 912	28,3 106,3	24.08. 21.05.1999	291	08.1970
220	⊖	Innsbruck (Univ.)	102335	577	Inn	42 39	41 **157**	41 49	58 53	91 **24**	84 32	711	81 878	32,2 92,2	24.08. 21.05.1999	265	07.1891
221	⊖	Brenner	102343	1445	Sill	27 125	51 **160**	36 21	76 112	96 **16**	99 63	882	94 939	39,7 129,0	03.10. 04.11.1966	297	07.1920
222	⊖	Obernberg am Brenner	102350	1360	Obernberger Seebach	**25** 121	46 **132**	41 30	90 126	101 29	121 114	976	90 1082	56,4 129,6	03.10. 15.11.2002	464	11.2002
223	=	Innerschmirn-Kasern	103051	1610	Schmirnbach	**34** 119	46 **181**	53 **34**	85 113	131 49	116 50	1011		36,0 109,9	03.10. 18.07.1981	301	07.1981
224	⊖	Steinach a.Br.-Plon	103069	1204	Sill	34 93	32 **115**	26 20	66 84	84 **18**	98 51	721		37,1 96,5	04.10. 06.08.1985	320	08.1985
225		Gschnitz-Obertal	119412	1280	Gschnitzbach	47 122	46 **182**	49 40	84 127	136 **35**	104 91	1063		63,5 111,2	03.10. 21.05.1999	434	11.2002
226		Trins	102368	1235	Gschnitzbach	37 71	44 **146**	45 **21**	71 100	98 33	121 78	865	92 938	39,5 111,6	03.10. 23.07.1951	325	11.2002
227	=	Navis	119396	1400	Sill	49 129	43 **162**	53 **30**	91 112	112 36	117 51	985		31,9 80,0	03.10. 21.05.1999	231	07.2005
228	=	Matrei am Brenner	102376	970	Sill	33 59	41 **112**	33 31	69 78	81 **17**	101 47	702	83 850	29,4 96,9	03.10. 16.02.1925	260	08.1896
230	⊖	Dresdner Hütte	103085	2290	Ruetz	56 114	54 **162**	35 63	135 98	141 **34**	83 61	1036		34,7 120,4	09.12. 20.09.1999	356	05.1983
231		Krößbach	103101	1110	Ruetz	27 **151**	35 135	45 39	63 68	98 **15**	75 38	789		40,2 80,7	28.07. 17.06.1991	256	08.1985
233	=	Telfes im Stubai	102400	1070	Ruetz	35 71	45 **132**	43 41	50 59	97 **24**	77 30	704	94 746	28,8 93,3	07.09. 21.05.1999	232	08.1985
234	=	Schönberg im Stubaital	102384	1005	Sill	21 43	39 **106**	34 30	49 52	74 **15**	68 29	560	73 767	22,9 82,5	03.08. 04.11.1966	240	08.1966
235	E	Patscherkofel	102418	2247	Sill	35 70	35 **129**	37 34	82 55	77 36	82 **33**	705	80 878	24,7 78,3	09.12. 08.06.1956	275	08.1985
239	=	Rinn	102459	900	Inn	31 44	37 **143**	50 36	79 88	106 **28**	82 42	766	91 845	35,5 91,8	03.10. 18.07.1981	269	07.1981
240	=	Kleinvolderberg	102434	660	Inn	39 51	**29** **143**	45 41	78 87	99 32	115 37	796		33,7 83,4	24.08. 18.07.1981	267	08.1985
241		Baumkirchen	103234	585	Inn	54 71	**32** **165**	48 53	76 74	99 42	118 33	865		41,2 84,4	07.09. 06.08.1985	250	08.1985
242	O	St.Martin i.G.	102467	875	Inn	80 87	59 **221**	75 72	98 90	159 78	140 **54**	1213	95 1271	45,2 117,0	07.09. 11.01.1954	343	07.1954
244	⊖	Wattener Lizum	103291	1970	Inn	65 120	57 **212**	65 **49**	113 132	141 62	195 58	1269		37,8 98,5	03.08. 25.08.1985	346	08.1985
245	=	Weerberg	102475	925	Inn	49 64	42 **197**	66 59	71 99	130 72	113 **31**	993	94 1061	39,0 168,0	24.08. 20.01.1921	306	07.1981

Monats- und Jahressummen der Niederschläge mit Normalzahlen und Tagesmaxima

Nr.	Messgerät	Messstelle	Messstellennummer	Höhe m ü.A.	Einzugsgebiet	Summen in mm I	II	III	IV	V	VI	Jahr	% der Normalzahl	Beobachtetes Tagesmaximum im und vor dem Berichtsjahr		Größte beobachtete Monatssumme vor dem Berichtsjahr	
						VII	VIII	IX	X	XI	XII		mm	mm	Datum	mm	Datum
246	=	Schwaz	102483	535	Inn	40 73	40 **172**	58 57	53 86	124 65	112 **25**	905	88 1024	37,2 96,0	03.08. 08.05.1912	305	08.1985
248	⊖	Jenbach	102491	530	Inn	59 88	54 **194**	62 55	63 102	130 95	97 **21**	1020	87 1179	50,7 93,2	03.08. 18.07.1981	342	07.1981
249	=	Rotholz	102509	590	Inn	66 103	54 **174**	54 54	57 104	134 75	106 **25**	1006	89 1130	42,0 108,0	03.08. 08.05.1912	331	07.1981
251	⊖	Zillergrund-Plattk.	103267	2260	Ziller	**36** 138	**36** **344**	76 93	118 145	157 78	145 40	1406		59,1 157,1	03.10. 11.07.2005	518	07.2005
254	=	Klaushof	102962	1022	Ziller	**37** 118	42 **176**	45 57	98 87	105 44	155 43	1007		40,0 115,5	03.08. 18.07.1981	320	07.2005
255		Hahnpfalz	103184	1960	Ziller	85 143	76 **223**	105 66	178 117	187 69	163 **55**	1467		40,0 113,6	03.10. 18.07.1981	396	07.1981
256	W	Schlegeis (Speicher)	102988	1800	Zemmbach	**26** 103	36 **204**	41 36	92 118	127 38	150 46	1017		46,6 120,0	03.10. 18.07.1981	423	07.1981
259	=	Ginzling	102632	1060	Zemmbach	**39** 118	44 **183**	51 40	95 98	108 44	118 44	982	90 1093	31,8 111,8	03.10. 18.07.1981	327	08.1966
260	⊖	Sommerbergalm	119818	2050	Tuxbach	75 113	70 **169**	70 **51**	161 97	143 64	159 76	1248		44,3 65,7	09.12. 10.06.2001	300	04.2001
261		Lanersbach	102640	1250	Tuxbach	49 138	49 **175**	52 **41**	100 98	112 47	141 48	1050	102 1026	35,8 102,0	03.08. 18.07.1981	304	07.1981
262		Gschößwand	103192	1795	Ziller	85 163	77 **201**	94 **37**	143 111	135 86	147 65	1344		42,1 122,0	03.10. 18.07.1981	346	07.1981
264	W	Stillupp (Speicher)	102996	1125	Zemmbach	**29** 145	36 **185**	44 45	95 105	129 41	145 35	1034		39,4 112,0	03.10. 18.07.1981	305	08.1985
266	⊖	Mayrhofen	102541	643	Ziller	45 150	50 **156**	46 **38**	101 86	107 59	136 49	1023	96 1061	35,7 110,5	03.10. 18.07.1981	302	08.1985
269	W	Durlaßboden	102673	1432	Gerlosbach	45 124	39 **199**	59 55	108 85	121 59	137 **30**	1061	82 1296	33,5 97,9	03.08. 31.07.1977	367	06.1959
270	=	Gerlos	102681	1250	Gerlosbach	55 166	54 **203**	68 53	102 98	128 67	134 **44**	1172	97 1213	35,5 106,0	03.10. 13.12.1918	348	06.1959
271	W	Gerlos-Gmünd	102699	1180	Gerlosbach	42 131	35 **190**	55 55	108 88	114 58	127 **30**	1033	82 1265	36,0 102,0	03.08. 18.07.1981	387	06.1959
272	=	Ried im Zillertal	102970	555	Ziller	46 78	55 **177**	55 44	63 96	106 51	99 **33**	903		39,6 88,3	03.08. 18.07.1981	283	07.1981
273	=	Schlitterberg	102517	960	Ziller	63 103	72 **202**	87 67	66 104	137 82	119 **27**	1129		39,8 94,7	21.07. 18.07.1981	341	07.1981
274	=	Inneralpbach	102723	1040	Inn	64 126	64 **232**	83 80	102 105	144 78	145 **39**	1262	99 1272	47,6 83,4	03.08. 18.07.1981	370	07.1954
276		Steinberg am Rofan	102756	1020	Brandenberger Ache	71 92	74 **265**	118 65	86 116	158 147	222 **36**	1450	100 1448	39,8 140,1	03.08. 31.05.1940	398	03.1907
277	=	Brandenberg	102749	920	Brandenberger Ache	47 75	56 **203**	74 27	70 94	121 74	177 **23**	1041		43,8 85,3	03.08. 06.08.1985	306	07.1993
278	=	Radfeld	103119	514	Inn	61 83	44 **183**	60 51	64 105	122 69	102 **25**	969		38,6 68,5	03.08. 06.11.1979	246	07.1993
279		Wildschönau-Mühltal	102764	790	Inn	59 89	57 **218**	75 52	107 98	121 84	152 **34**	1146	96 1200	53,2 87,3	03.08. 18.07.1981	328	07.1954
280	O	Am Nachtsöllberg	103333	990	Brixentaler Ache	74 112	76 **246**	95 71	115 104	135 90	195 **40**	1353		45,2 73,0	22.06. 05.07.1997	315	07.1993
281	⊖	Kelchsau	102772	815	Kelchsauer Ache	71 95	70 **237**	90 62	127 104	135 102	197 **38**	1328	98 1352	44,3 86,2	22.06. 08.05.1912	400	08.1974
282	=	Hopfgarten i.Brt.	102780	600	Brixentaler Ache	71 111	60 **229**	82 58	105 92	118 92	190 **37**	1245	103 1208	41,8 87,6	03.08. 31.07.1977	316	07.1993
283	E	Wörgl (Deponie)	103390	605	Brixentaler Ache	74 78	52 **227**	84 52	90 96	110 74	171 **30**	1138		41,1 61,9	03.08. 19.03.2002	307	07.1993
284	⊖	Kirchbichl	102798	498	Inn	71 67	52 **234**	76 **18**	89 94	108 88	159 25	1081	93 1156	45,6 109,5	03.08. 08.05.1912	329	07.2005
285	=	Ellmau	102806	750	Weißache	83 78	70 **301**	84 86	99 96	106 88	145 **27**	1263	100 1258	84,8 191,0	06.08. 31.07.1977	366	05.1912
286	O	Bromberg	103341	1180	Weißache	95 87	77 **271**	102 64	138 111	134 110	195 **49**	1433		47,6 83,7	06.08. 05.07.1997	336	07.1993
287		Söll-Stockach	103226	660	Weißache	79 84	69 **257**	81 61	111 97	108 107	198 **31**	1283		46,3 91,8	06.08. 19.07.1981	310	07.1981
289	⊖	Kufstein	102814	493	Inn	82 90	75 **261**	97 51	126 85	113 117	220 **33**	1350	105 1287	42,7 119,7	31.07. 31.05.1940	361	07.1954

Monats- und Jahressummen der Niederschläge mit Normalzahlen und Tagesmaxima

Nr.	Messgerät	Messstelle	Messstellennummer	Höhe m ü.A.	Einzugsgebiet	Summen in mm I	II	III	IV	V	VI	Jahr	% der Normalzahl	Beobachtetes Tagesmaximum im und vor dem Berichtsjahr		Größte beobachtete Monatssumme vor dem Berichtsjahr	
						VII	VIII	IX	X	XI	XII		mm	mm	Datum	mm	Datum
291	=	Thiersee-Landl	103127	700	Thierseer Ache	89 69	87 **265**	102 48	96 89	148 131	222 **35**	1381		55,9 122,2	16.06. 31.05.1940	327	07.1993
293		Niederndorferberg	103176	980	Inn	102 67	110 **408**	151 96	181 121	191 155	248 **57**	1887		136,8 197,4	06.08. 19.07.1981	525	07.1981
294	⊖	Jochberg	102830	950	Jochberger Ache	59 141	57 **221**	74 70	122 93	144 95	200 **36**	1312	97 1358	39,4 102,8	22.06. 08.05.1912	451	07.1954
295	⊖	Hahnenkamm-Ehrenbachhöhe	119487	1760	Jochberger Ache	81 173	89 **244**	126 82	178 93	180 81	218 **25**	1570		47,6 108,8	22.06. 17.03.2000	374	07.2005
296	⊖	Kitzbühel	102848	763	Jochberger Ache	61 183	66 **233**	87 89	132 97	133 99	183 **35**	1398	112 1246	46,1 88,6	27.06. 31.07.1977	385	09.1899
297	E	Aschau	103218	1005	Aschauer Ache	66 188	63 **258**	88 76	127 114	169 115	237 **41**	1542		51,3 76,2	22.06. 22.12.1991	349	07.1993
298		Kirchberg in Tirol	102863	830	Aschauer Ache	54 162	55 **232**	77 88	123 95	135 82	187 **32**	1322	108 1219	50,2 91,1	18.09. 08.07.1954	330	07.1993
300	⊖	Hochfilzen	102889	960	Fieberbrunner Ache	77 174	81 **337**	119 88	136 108	190 139	214 **41**	1704	99 1715	63,4 117,5	06.08. 08.07.1954	463	07.1926
301		Fieberbrunn	103135	850	Fieberbrunner Ache	71 197	74 **294**	107 73	131 97	152 131	164 **43**	1534		66,2 102,3	06.08. 08.05.1912	361	08.1985
302	E	St.Johann in Tirol-Almdorf	103143	756	Großache	83 147	93 **263**	122 69	143 104	165 121	177 **39**	1526		52,3 133,3	06.08. 08.05.1912	391	07.1993
304	⊖	Fischbachalm-Kaiserbachtal	119768	860	Kohlenbach	110 82	92 **367**	123 76	146 147	159 166	173 **40**	1681		84,5 120,1	06.08. 17.03.2000	446	03.2000
305		Walchsee	102913	687	Kohlenbach	64 67	88 **330**	109 79	138 110	150 124	192 **41**	1492	94 1587	85,1 174,8	06.08. 08.07.1954	531	07.1954
306		Schwendt	105023	660	Kohlenbach	68 80	93 **299**	155 78	137 94	142 146	160 **45**	1497		55,7 75,4	06.08. 19.03.2002	298	08.2002
307	⊖	Kössen	102905	590	Großache	83 91	114 **278**	177 60	141 104	165 162	152 **46**	1573	99 1591	59,5 139,2	06.08. 31.07.1977	439	09.1899

SALZACHGEBIET

308		Neukirchen	104059	857	Salzach	**41** 110	45 **178**	62 50	87 58	132	134			27,2 93,0	03.08. 18.07.1981	294	07.1981
309		Paß Thurn	103424	1200	Salzach	62 142	58 **214**	104 60	86 85	159 67	131 **22**	1190	112 1063	38,5 102,7	28.07. 30.05.1940	390	07.1954
310		Haidbach	103432	900	Felber Ache	35 159	38 **201**	50 56	103 78	158 55	127 **27**	1087		35,6 71,9	03.08. 18.07.1981	254	07.1981
311		Stuhlfelden	103440	816	Salzach	30 119	32 **190**	63 48	75 66	123 47	113 **21**	927	89 1044	32,0 103,7	06.08. 08.10.1964	303	06.1959
313	=	Enzingerboden	104125	1480	Stubache	59 70	**51** **176**	75 69	162 82	152 62	127 123	1208		41,7 63,8	03.08. 24.08.1987	344	06.1995
315	⊖	Rudolfshütte	104117	2304	Stubache	160 129	**61** **390**	202 119	253 172	280 220	184 63	2233		61,5 118,0	29.10. 22.12.1991	520	03.2000
318	=	Uttendorf	104091	796	Stubache	33 132	**27** **190**	61 52	96 75	151 32	184 33	1066		45,0 94,5	28.06. 18.07.1981	288	07.1981
319	=	Mooserboden	103465	2036	Kapruner Ache	59 138	**42** **348**	78 114	179 118	242 91	151 **42**	1602	101 1591	52,8 102,0	06.08. 09.07.1979	440	08.1966
323		Kaprun	103507	750	Kapruner Ache	**15** 114	26 **173**	53 38	117 70	152 45	117 32	952	87 1100	28,4 115,0	19.05. 04.11.1966	362	08.1966
324	⊖	Zell am See	105064	766	Zeller See	35 190	41 **213**	68 41	114 77	150 97	153 **28**	1207		38,8 94,2	08.07. 25.06.2005	239	08.2002
328	⊖	Sonnblick	103549	3105	Hüttwinklache	77 109	84 **279**	195 80	174 93	161 145	204 **71**	1672	103 1631	46,1 128,6	29.04. 12.09.1899	492	05.1962
331		Bucheben	103580	1135	Hüttwinklache	43 125	43 **233**	65 56	113 79	149 101	126 **28**	1161	100 1167	34,8 98,7	03.08. 21.05.2003	388	08.1966
332	=	Rauris	103598	934	Rauriser Ache	27 125	19 **203**	44 44	86 66	160 62	118 **16**	970	89 1085	37,0 95,6	22.06. 04.11.1966	340	08.1966
333		Dienten	103606	1265	Dientenbach	93 144	108 **248**	125 38	107 67	145 137	184 **37**	1433	103 1387	39,1 100,4	06.08. 02.03.1956	393	12.1974
334		Böckstein	103622	1140	Gasteiner Ache	64 131	69 **204**	66 72	121 75	135 50	167 **44**	1198	92 1308	36,2 128,0	03.08. 06.08.1990	349	08.1966
335	=	Badgastein	103630	1100	Gasteiner Ache	53 140	42 **190**	63 66	134 72	136 55	182 **38**	1171	100 1170	37,6 120,0	27.04. 14.10.1896	370	08.1966
336		Klammstein	103655	795	Gasteiner Ache	36 97	27 **166**	64 36	84 52	130 69	131 **25**	917		38,4 69,5	19.06. 02.07.1989	287	08.1985

Monats- und Jahressummen der Niederschläge mit Normalzahlen und Tagesmaxima

Nr.	Messgerät	Messstelle	Messstellennummer	Höhe m ü.A.	Einzugsgebiet	Summen in mm I / VII	II / VIII	III / IX	IV / X	V / XI	VI / XII	Jahr	% der Normalzahl mm	Beobachtetes Tagesmaximum im und vor dem Berichtsjahr mm	Datum	Größte beobachtete Monatssumme vor dem Berichtsjahr mm	Datum
337		Hüttschlag	103689	1030	Großarlbach	43 124	30 **176**	61 50	123 67	123 63	161 **25**	1046	107 982	37,8 85,9	24.08. 03.11.1966	331	07.1991
338		Großarl	103697	890	Großarlbach	55 98	39 **200**	78 51	148 56	150 97	159 **30**	1161	105 1107	48,3 87,0	19.06. 23.11.1904	321	08.1966
339	=	St.Johann im Pongau	118745	634	Großarlbach	64 123	**31** **166**	87 38	120 47	141 72	126 32	1047		47,9 68,7	07.07. 22.07.1999	269	07.2005
340	⊖	St.Veit im Pongau	104182	750	Salzach	59 133	39 **161**	95 **27**	126 53	145 75	124 28	1065		40,6 72,2	24.08. 22.07.1999	297	07.2005
341		Mitterkleinarl	103705	1018	Kleinarler Ache	75 99	42 **198**	106 61	134 71	146 101	170 **31**	1234	96 1284	39,9 103,0	19.06. 12.08.1959	352	08.1966
342		Wagrain	103713	840	Kleinarlbach	85 159	48 **217**	84 49	129 65	174 96	159 **33**	1298	104 1248	39,5 89,8	08.07. 19.07.1931	327	08.1966
343	=	Karbachalm (Talstation)	104190	925	Salzach	93 115	74 205	118 **28**	114 69	**213** 143	140 32	1344		47,0 90,7	12.11. 20.03.2002	289	07.2005
344	=	Bischofshofen	104133	543	Salzach	62 126	40 174	65 43	86 54	140 85	**180** **23**	1078		44,3 87,4	22.06. 22.12.1991	266	07.2005
345	=	Hüttau	103770	720	Fritzbach	60 143	38 **171**	73 47	103 54	116 88	159 **24**	1076	97 1110	45,6 95,2	21.07. 12.09.1899	335	08.1966
346	=	Annaberg	126029	700	Lammer	80 142	95 **292**	122 111	128 80	186 162	249 **17**	1664		79,4 74,6	18.09. 06.08.2002	342	08.2002
347		Golling	103820	473	Salzach	102 96	69 **244**	107 60	138 79	197 122	213 **45**	1472	107 1377	47,2 115,0	06.08. 12.08.1959	442	07.1954
348	⊖	Hintersee	103846	750	Almbach	119 111	150 **405**	227 148	189 111	234 220	190 **68**	2172	115 1897	101,3 203,5	06.08. 12.08.1959	594	07.1897
349	⊖	Salzburg-Freisaal	104141	420	Salzach	85 76	**54** **270**	117 149	131 86	133 92	162 70	1425		81,9 127,7	18.09. 06.08.2002	361	08.2002
350		Glanegg	103879	450	Salzach	41 89	62 **292**	114 148	167 71	168 96	181 **40**	1469	100 1469	91,3 197,0	18.09. 12.08.1959	447	07.1954
351	=	Salzburg (Flugplatz)	103853	430	Glanbach	66 86	**28** **211**	82 124	111 63	115 63	107 42	1098	94 1169	76,5 153,5	18.09. 11.10.1905	448	09.1899
352	⊖	Eugendorf	103895	520	Fischach	80 87	87 **276**	170 133	136 61	184 122	163 **49**	1548	120 1292	73,1 168,0	18.09. 12.09.1899	526	07.1954
353	=	Saalbach	103903	1022	Saalach	59 139	**36** **257**	97 44	82 76	135 76	200		 1299	50,9 97,3	06.08. 13.09.2003	355	09.2003
354	=	Schmittenhöhe	103515	1973	Saalach	60 158	69 **273**	121 57	175 117	202 151	207 **50**	1640		43,5 120,7	18.06. 31.12.1895	432	04.1917
355		Hütten	103937	900	Leogangbach	74 118	72 **310**	107 74	108 90	133 153	181 **25**	1445	103 1410	77,3 124,8	06.08. 12.09.1899	472	07.1997
356		Grubhof-St.Martin	103978	630	Saalach	79 161	95 **294**	133 84	166 98	209 162	205 **40**	1726	112 1535	52,4 147,1	06.08. 08.07.1954	465	07.1954
357	=	St.Ulrich-Pillersee	103358	870	Loferbach	84 203	114 **321**	128 98	144 103	172 141	204 **41**	1753		74,0 90,0	06.08. 10.07.2005	388	07.2005
358	E	Waidring	103986	760	Loferbach	73 139	92 **341**	125 96	133 104	155 132	180 **39**	1609	104 1548	90,2 124,9	06.08. 08.07.1954	467	07.1954
359		Nußdorf	104000	460	Oichten	69 77	59 **176**	116 112	132 58	173 80	120 **40**	1212	114 1067	51,2 143,4	07.09. 08.07.1954	438	07.1954
360		Oberndorf	104018	430	Salzach	57 69	48 **216**	105 130	110 49	152 77	145 **42**	1200	107 1117	72,3 148,9	18.09. 08.07.1954	447	07.1954
361	⊖	Ibm	104034	425	Moosache	89 50	85 **225**	180 64	100 **42**	137 97	151 47	1267	119 1063	61,6 118,8	22.06. 08.07.1954	393	07.1954
362	=	Ostermiething	104042	405	Salzach	46 44	45 **175**	110 65	83 36	127 55	155 **31**	972	97 1005	55,4 101,4	22.06. 15.07.1959	362	07.1954
363	=	Ach-Burghausen	104489	473	Salzach	49 **23**	49 **185**	127 43	83 40	120 62	86 37	904		34,8 104,6	06.08. 31.07.1991	221	07.1993

INNGEBIET UNTERHALB DER SALZACH

364		Geretsberg-Webersdorf	104026	490	Inn	67 **27**	64 **223**	135 52	93 55	141 79	152 43	1131	115 987	59,7 130,0	22.06. 08.07.1954	420	07.1954
365	=	Neukirchen an der Enknach	104307	410	Enknach	**29** 51	48 **153**	129 43	82 34	96 44	80 38	827	91 906	37,5 92,5	24.08. 15.07.1959	257	07.1954
366	⊖	Mattsee	104331	508	Niedertrumer See	61 85	51 **238**	140 109	123 63	182 103	130 **37**	1322	96 1378	62,0 146,0	06.08. 08.07.1954	489	07.1954
367	=	Mattighofen	104349	455	Mattig	75 62	92 **215**	151 78	113 62	156 89	122 **47**	1262	116 1084	53,7 137,0	18.09. 30.07.1897	409	07.1897

Monats- und Jahressummen der Niederschläge mit Normalzahlen und Tagesmaxima

Nr.	Messgerät	Messstelle	Messstellennummer	Höhe m ü.A.	Einzugsgebiet	Summen in mm I	II	III	IV	V	VI	Jahr	% der Normalzahl	Beobachtetes Tagesmaximum im und vor dem Berichtsjahr		Größte beobachtete Monatssumme vor dem Berichtsjahr	
						VII	VIII	IX	X	XI	XII		mm	mm	Datum	mm	Datum
368	⊖	Hocheck	117523	595	Schwemmbach	88 85	119 **283**	205 118	144 76	197 123	123 **54**	1615		72,6 110,8	06.08. 05.07.1997	360	07.1997
369	O	Friedburg	104976	512	Schwemmbach	87 124	93 **274**	159 130	130 76	172 100	142 **47**	1534		69,7 84,1	06.08. 29.12.2001	371	08.2002
370	⊖	Straßwalchen	104356	550	Schwemmbach	83 136	93 **241**	162 74	136 62	165 108	126 **43**	1429	117 1217	58,4 148,0	03.08. 30.07.1897	532	09.1899
371	⊖	Braunau am Inn	104323	360	Mattig	53 38	60 **192**	107 **11**	77 37	102 44	76 39	836	101 830	46,3 88,1	06.08. 08.07.1954	308	07.1954
372	=	Waldzell	104364	500	Waldzeller Ache	86 55	62 **218**	135 **36**	95 43	126 73	77 47	1053	97 1089	52,8 135,5	06.08. 05.07.1997	381	07.1954
373	O	Aspach	104463	440	Mettmach	71 53	59 **217**	129 **19**	101 38	112 55	81 38	973		58,7 116,0	06.08. 05.07.1997	288	08.1985
374	⊖	St.Johann am Walde	104372	629	Mettmach	86 128	123 **280**	163 56	145 **47**	174 81	109 58	1450	123 1179	78,0 145,7	06.08. 15.07.1959	393	07.1954
375	=	Altheim	104380	358	Ach	62 34	60 **218**	125 **16**	95 29	97 47	80 31	894	100 892	47,4 107,0	03.08. 27.08.1974	326	07.1954
376		Reichersberg	104398	350	Inn	45 45	32 **182**	114 **15**	86 34	92 41	69 26	781	92 848	39,6 210,3	03.08. 26.06.1960	302	06.1960
377	O	Ried im Innkreis	104406	431	Rieder Bach	78 57	58 **190**	147 42	97 49	126 66	120 **41**	1071	115 929	41,1 128,2	02.01. 05.07.1997	302	07.1997
378	=	St.Marienkirchen	104414	340	Inn	53 39	81 **179**	156 **27**	79 44	109 54	88 42	951	111 859	39,5 118,2	29.06. 26.06.1960	311	08.2002
379	⊖	Lambrechten	104422	396	Pram	47 62	56 **174**	129 **24**	77 48	127 51	88 37	920	97 944	35,5 101,3	06.07. 30.07.1897	275	07.1897
380	⊖	Kopfing	104471	569	Pfudabach	65 72	93 167	**197** **46**	84 47	196 70	119 **46**	1202		36,0 100,1	14.05. 01.09.1995	384	08.2002
381	=	Sigharting	104430	355	Pfudabach	49 53	75 **164**	158 40	78 45	122 63	99 **38**	984	105 935	34,0 85,0	29.06. 23.08.1925	304	07.1957
382	⊖	Schärding / Rossbach	104448	330	Roßbach	45 54	58 **175**	146 **26**	80 42	110 56	75 40	907	112 809	30,5 79,0	29.06. 18.07.1921	294	08.2002
383	=	Wernstein	104455	355	Inn	48 89	79 142	**163** 61	76 **36**	130 68	126 44	1062	122 868	51,2 92,8	07.07. 18.05.1936	312	07.1954
384	=	Schardenberg	104505	529	Inn	47 55	79 **178**	156 47	76 **39**	140 75	153 47	1092	115 952	45,0 96,2	26.06. 12.08.1921	309	07.1954

DONAUGEBIET ZWISCHEN INN UND TRAUN

385	⊖	Münzkirchen	104513	499	Donau	58 108	100 **188**	182 69	99 **46**	161 65	107 48	1231	124 993	45,0 101,6	18.09. 20.06.1895	331	07.1954
386	=	Vichtenstein	104521	586	Donau	53 39	106 179	**192** **38**	87 42	179 55	154 50	1174	113 1041	50,5 84,5	29.06. 03.02.1909	377	07.1997
387	=	Rannawerk	104570	285	Donau	36 59	57 110	**144** 29	70 40	127 33	90 **26**	821	83 994	29,1 75,9	06.07. 12.08.2002	284	08.2002
388		Kollerschlag	104539	725	Ranna	55 131	144 168	**241** 59	103 **47**	170 89	149 50	1406	133 1055	75,8 85,0	29.06. 08.08.1899	306	07.1926
389		Oberkappel	104547	495	Ranna	61 60	117 165	**214** 37	88 44	174 87	127 **35**	1209	110 1101	39,4 111,8	29.06. 12.08.2002	391	08.2002
390	=	Mausloch	104554	515	Ranna	57 58	77 151	**174** **29**	80 52	157 68	97 39	1039	98 1057	36,3 97,0	28.03. 12.08.2002	361	08.2002
391	=	Pfarrkirchen	104562	815	Ranna	78 81	107 187	**214** 62	112 47	190 82	116 **39**	1315	122 1074	35,6 113,9	26.05. 07.08.2002	468	08.2002
392	⊖	Neustift im Mühlkreis	104968	597	Ranna	58 49	106 154	**180** **46**	101 54	178 73	97 50	1146		31,2 106,0	26.05. 12.08.2002	381	08.2002
393	=	Julbach	104919	575	Kleine Mühl	37 113	96 163	**189** **21**	83 34	171 73	104 54	1138		45,5 74,5	26.05. 12.08.2002	324	08.2002
394		Kirchberg ob der Donau	104588	590	Donau	45 73	101 121	156 37	109 38	**162** 69	69 **29**	1009	112 899	33,5 88,6	26.04. 22.08.1971	277	08.2002
395	⊖	Schwarzenberg	104596	730	Große Mühl	51 105	122 **215**	141 **25**	29 35	187 82	133 65	1190	106 1125	76,3 100,2	26.05. 08.07.1919	416	01.1976
396	⊖	Schlägl	104604	555	Große Mühl	53 68	86 162	156 **16**	106 26	**166** 64	110 49	1062	127 837	45,0 124,3	26.04. 03.02.1909	381	08.2002
397	=	Guglwald	104638	750	Kleine Michl	59 104	56 **191**	110 **19**	65 20	130 63	94 29	940	111 848	41,6 106,8	29.06. 07.08.2002	360	08.2002
398	⊖	Helfenberg	104901	598	Kleine Michl	61 77	75 **205**	147 43	72 **25**	149 51	109 35	1049		46,5 143,5	29.06. 07.08.2002	455	08.2002

Monats- und Jahressummen der Niederschläge mit Normalzahlen und Tagesmaxima

Nr.	Messgerät	Messstelle	Messstellennummer	Höhe m ü.A.	Einzugsgebiet	Summen in mm I	II	III	IV	V	VI	Jahr	% der Normalzahl	Beobachtetes Tagesmaximum im und vor dem Berichtsjahr		Größte beobachtete Monatssumme vor dem Berichtsjahr	
						VII	VIII	IX	X	XI	XII		mm	mm	Datum	mm	Datum
399	=	Haslach	104620	510	Kleine Michl	64 100	65 **158**	138 29	96 **21**	147 50	97 37	1002	119 841	34,6 103,4	26.04. 07.08.2002	394	08.2002
400	O	Rohrbach	104646	600	Große Mühl	61 111	75 147	**188** 38	114 **26**	153 58	76 39	1086	135 806	44,4 97,5	26.04. 12.08.2002	381	08.2002
401	=	Langhalsen	104661	449	Große Mühl	49 111	75 121	**151** 51	108 **28**	129 59	90 33	1005	126 797	37,9 91,6	14.07. 07.08.2002	328	08.2002
402	⊖	Partenstein	104679	295	Große Mühl	43 59	61 **142**	139 29	100 31	134 55	68 **25**	886	102 869	33,6 67,6	26.04. 07.08.2002	243	07.1954
403	=	Neuhaus an der Donau	104687	450	Donau	45 125	71 123	**141** 36	103 32	127 58	77 **31**	969	113 858	46,2 94,6	07.07. 16.07.1938	269	08.2002
404	⊖	Neumarkt im Hausr.-Widldorf	104703	380	Aschach	55 60	62 122	133 **28**	76 34	112 57	**134** 32	905	101 892	28,7 88,0	06.07. 05.07.1997	344	08.2002
405	=	Peuerbach	104711	372	Aschach	55 73	76 119	**150** 48	79 34	117 62	109 **30**	952	96 987	34,1 108,0	06.07. 05.06.1936	335	08.2002
406		Waizenkirchen	104729	370	Aschach	74 68	86 141	144 41	64 36	**145** 72	121 **28**	1020	116 877	38,9 171,5	26.05. 03.02.1909	290	08.2002
407	⊖	Neukirchen am Walde	104737	555	Aschach	64 70	117 156	**208** 59	87 53	184 72	101 **34**	1205	123 976	38,5 125,0	18.09. 30.05.1932	333	08.2002
408	=	St.Agatha	104992	499	Aschach	53 51	68 145	**155** 42	78 36	133 59	104 **34**	958		29,0 101,5	26.05. 07.08.2002	366	08.2002
409	=	Aschach an der Donau	104695	292	Aschach	44 103	71 118	**136** 37	79 40	112 41	95 **25**	901	114 793	52,6 95,0	07.07. 05.06.1936	244	07.1957
410	=	Eferding	104984	274	Donau	43 57	70 **127**	**127** **20**	61 32	115 50	83 28	813		35,0 61,5	29.06. 12.08.2002	244	08.2002
411	=	Kematen am Innbach	104752	351	Innbach	64 68	54 **141**	119 45	106 **23**	93 61	120 24	918	112 816	40,4 108,0	26.04. 12.08.1959	335	08.2002
412	⊖	Geboltskirchen	104927	540	Trattnach	87 74	101 **195**	161 48	110 **41**	136 69	132 44	1198		42,6 136,2	06.08. 05.07.1997	398	08.2002
413	=	Hofkirchen an der Trattnach	104935	385	Trattnach	68 51	60 119	137 38	85 **31**	112 73	**164** 32	970		39,0 130,4	27.06. 05.07.1997	411	08.2002
414	⊖	Grieskirchen-Moosham	104778	352	Trattnach	62 57	54 114	129 29	72 **26**	107 56	**137** 27	870	98 889	34,5 101,8	21.06. 05.07.1997	329	08.2002
415	O	Gallspach	104893	368	Trattnach	70 45	75 134	**135** 36	81 **27**	106 64	131 31	935		37,4 96,5	02.01. 05.07.1997	337	08.2002
416		Scharten	104786	395	Innbach	68 72	68 114	**119** **26**	58 28	98 51	77 **26**	805	103 781	33,5 90,0	07.07. 07.08.2002	300	08.2002
417	⊖	Goldwörth	104745	260	Donau	50 95	61 **123**	111 38	69 **28**	104 31	94 29	833	111 748	34,0 112,0	29.06. 16.07.1938	314	08.2002
418	=	Bad Leonfelden	104943	740	Große Rodl	60 37	102 **153**	146 35	88 **19**	130 55	90 29	944		34,9 126,8	29.06. 07.08.2002	434	08.2002
419	=	Piberstein	104802	899	Große Rodl	64 81	71 **197**	139 64	84 **33**	176 51	132 40	1132	115 981	53,5 129,0	26.06. 05.03.1970	509	08.2002
420	=	St.Peter am Wimberg	104653	687	Große Rodl	69 110	65 **152**	138 42	72 **27**	134 54	100 33	996	114 877	44,5 128,9	29.06. 07.08.2002	373	08.2002
421	=	Neußerling	104950	615	Große Rodl	57 93	85 **159**	119 42	90 **27**	150 62	75 34	993		46,0 114,4	14.07. 07.08.2002	384	08.2002
422	=	Waxenberg	104828	700	Große Rodl	70 108	81 **156**	138 52	91 **31**	130 58	99 33	1047	111 941	41,4 123,6	26.06. 07.08.2002	431	08.2002
423	=	Ottensheim	104844	265	Große Rodl	31 82	59 **148**	110 58	83 34	133 51	89 **29**	907	108 843	30,0 106,0	07.07. 07.08.2002	384	08.2002
424	⊖	Hellmonsödt	104885	840	Donau	82 108	127 **162**	145 49	116 **33**	158 72	92 36	1180	116 1017	49,1 136,4	14.07. 08.08.1899	452	08.2002
425	=	Kirchschlag bei Linz	105742	925	Donau	77 89	95 **170**	156 57	107 **35**	163 71	84 **35**	1139		49,1 125,5	07.09. 07.08.2002	471	08.2002
426	=	Pöstlingberg	104851	490	Donau	72 39	121 **174**	152 39	75 39	142 57	93 **36**	1039	122 853	37,2 104,5	09.02. 07.08.2002	414	08.2002
427	O	Linz (Stadt)	104869	263	Donau	62 34	63 **162**	133 36	74 29	113 47	69 **24**	846	103 820	26,1 96,2	02.01. 07.08.2002	337	08.2002
428	⊖	Linz-Urfahr	104877	305	Donau	45 36	59 **167**	124 35	75 36	123 37	62 **27**	826	101 821	27,6 87,6	06.08. 26.05.1928	335	08.2002
429	=	Leonding	105585	277	Donau	60 43	52 **120**	115 25	94 **22**	86 37	81 26	761	99 765	29,5 109,2	02.01. 07.08.2002	353	08.2002
430		Hörsching	105536	297	Donau	43 71	42 **144**	104 36	82 27	81 33	64 **24**	751	100 750	25,4 102,7	06.07. 07.08.2002	380	08.2002

Monats- und Jahressummen der Niederschläge mit Normalzahlen und Tagesmaxima

Nr.	Messgerät	Messstelle	Messstellennummer	Höhe m ü.A.	Einzugsgebiet	Summen in mm I	II	III	IV	V	VI	Jahr	% der Normalzahl	Beobachtetes Tagesmaximum im und vor dem Berichtsjahr		Größte beobachtete Monatssumme vor dem Berichtsjahr	
						VII	VIII	IX	X	XI	XII		mm	mm	Datum	mm	Datum
		TRAUNGEBIET															
431	=	Gößl	105106	710	Grundlsee	84 111	103 **352**	166 89	99 91	176 199	252 **31**	1753	112 1570	89,4 138,7	06.08. 12.12.1961	533	07.1997
432	⊖	Bad Aussee	105122	665	Traun	73 161	90 **303**	136 84	97 82	161 174	229 **27**	1617	108 1494	71,4 128,2	06.08. 22.12.1991	391	07.1954
433	K	Ödensee	123166	800	Traun	57 153	88 **264**	133 80	111 98	165 183	212 **33**	1577		55,9 69,2	18.09. 20.03.2002	268	03.2000
434		Bad Aussee	105130	640	Traun	70 146	82 **285**	131 88	102 92	160 180	212 **31**	1579	107 1482	57,8 131,1	06.08. 13.09.1899	417	07.1997
435	=	Schönbergalpe	105155	1350	Traun	147 123	153 **316**	203 109	149 120	230 190	211 **42**	1993	103 1943	50,3 136,2	18.09. 12.08.1959	551	07.1997
436	=	Obertraun	105148	515	Traun	80 121	85 **269**	122 83	111 96	174 147	234 **34**	1556	94 1652	66,8 104,0	02.06. 18.01.1974	454	07.1997
437	=	Pötschen	105205	1000	Traun	107 125	86 **279**	173 99	114 86	166 147	264 **37**	1683	103 1629	63,0 137,0	02.06. 12.08.1959	510	07.1997
438		Krippenstein	105163	2050	Traun	146 142	121 **315**	140 107	166 123	270 169	285 **54**	2038	106 1919	61,3 137,0	03.06. 12.08.1959	498	07.1997
439	=	Lahn-Hallstatt	105171	510	Hallstätter See	97 132	86 **267**	146 74	130 92	181 171	233 **38**	1647	95 1725	53,0 136,7	18.09. 12.08.1959	440	08.1949
440	⊖	Gosau	105197	765	Gosaubach	111 127	114 **278**	148 93	108 90	177 163	215 **35**	1659	98 1689	70,4 140,0	18.09. 31.07.1977	467	07.1997
441	⊖	Bad Goisern	105213	505	Traun	104 124	110 **294**	142 96	98 74	178 191	198 **29**	1638	108 1520	70,3 160,0	18.09. 06.09.1920	466	07.1997
442	=	St.Gilgen	105247	550	St.Wolfgangsee	105 114	115 **286**	167 135	148 90	202 196	175 **57**	1790	108 1655	87,6 185,0	18.09. 12.08.1959	488	09.1899
443	O	St.Wolfgang	105759	539	St.Wolfgangsee	81 80	90 **202**	128 130	109 70	150 154	193 **34**	1421		99,1 98,5	18.09. 05.07.1997	400	07.1997
444	=	Strobl	105254	540	St.Wolfgangsee	96 123	115 **241**	144 137	114 65	161 137	210 **37**	1580	106 1491	103,2 152,0	18.09. 06.09.1920	423	07.1975
445	O	Bad Ischl	105262	469	Traun	117 150	147 **345**	182 133	151 85	210 201	259 **53**	2033	121 1683	90,8 217,0	06.08. 12.09.1899	587	09.1899
446	O	Vorderer Langbathsee	105288	675	Vorderer Langbathsee	148 62	117 **331**	175 69	151 48	166 174	182 **41**	1664	91 1831	100,6 254,7	06.08. 12.09.1899	686	09.1899
447		Feuerkogel	105296	1618	Traun	158 88	90 **406**	169 117	164 104	254 201	217 **53**	2021	114 1767	98,1 190,2	06.08. 03.01.1932	765	03.1944
448	⊖	Ebensee (Schule)	105734	425	Traun	144 84	137 **277**	181 84	140 64	182 167	210 **37**	1707		55,3 196,3	06.08. 04.09.1922	432	08.2002
449	O	Gmunden	105320	426	Traunsee	84 72	57 **240**	103 74	125 53	122 94	136 **21**	1181	102 1160	49,0 143,2	06.08. 12.08.1959	426	06.1983
450	=	Altmünster	105767	525	Traunsee	108 75	98 **283**	138 84	138 57	155 132	161 **31**	1460		63,4 69,1	06.08. 06.08.2002	344	08.2002
451	⊖	Gmunden-Traunleiten	105718	456	Traun	86 58	65 **213**	93 73	136 49	128 85	123 **24**	1133		50,0 96,5	06.08. 30.05.2005	316	08.2002
452	=	Laakirchen	105338	440	Traun	85 89	65 **197**	107 67	123 36	115 78	83 **29**	1074	109 989	41,4 118,4	02.01. 30.05.2005	313	08.2002
453	⊖	Fuschl	105353	670	Fuschlsee	85 89	94 **276**	182 126	142 82	184 137	134 **54**	1585	101 1564	80,4 156,0	18.09. 12.09.1899	493	09.1899
454	⊖	Thalgauberg	105692	720	Fuschler Ache	115 146	148 **314**	200 157	166 83	209 158	170 **63**	1929		72,7 139,5	18.09. 16.07.2002	452	08.1985
455	=	Scharfling	105379	480	Mondsee	99 99	96 **238**	171 128	144 71	197 150	133 **48**	1574	104 1520	83,1 207,0	18.09. 08.07.1954	549	07.1954
456	O	Mondsee	105346	491	Mondsee	111 109	110 **274**	167 107	134 69	176 144	129 **49**	1579	104 1521	59,8 177,7	06.08. 08.07.1954	495	09.1899
457	=	Oberwang	105700	595	Mondsee	94 120	148 **330**	164 141	158 75	230 217	152 **51**	1880		79,5 145,0	06.08. 05.07.1997	390	07.1997
458	⊖	Weißenbach am Attersee	105387	475	Attersee	159 102	152 **236**	138 45	147 56	174 149	233 **41**	1632	108 1515	52,6 205,2	28.06. 12.08.1959	490	09.1899
459		Weyregg-Steinwand	105684	509	Attersee	75 66	76 **152**	82 51	87 32	82 68	64 **21**	856		40,0 109,2	02.01. 06.08.2002	336	08.1985
460	⊖	Attersee	105395	495	Attersee	120 121	95 **228**	138 96	116 41	160 106	137 **28**	1386	118 1173	53,7 98,8	18.09. 22.06.1947	322	08.1985
461		Lenzing	105403	465	Ager	93 74	80 **189**	131 74	98 38	135 89	109 **28**	1138	108 1052	40,6 149,0	02.01. 12.08.1959	330	07.1957

Monats- und Jahressummen der Niederschläge mit Normalzahlen und Tagesmaxima

Nr.	Messgerät	Messstelle	Messstellennummer	Höhe m ü.A.	Einzugsgebiet	Summen in mm I	II	III	IV	V	VI	Jahr	% der Normalzahl	Beobachtetes Tagesmaximum im und vor dem Berichtsjahr		Größte beobachtete Monatssumme vor dem Berichtsjahr	
						VII	VIII	IX	X	XI	XII		mm	mm	Datum	mm	Datum
462	⊖	Frankenburg	105429	515	Vöckla	70 126	69 **197**	147 69	101 40	139 92	118 **38**	1206	107 1124	45,7 226,4	06.08. 15.07.1959	363	09.1899
463	⊖	Vöcklabruck	105445	420	Vöckla	85 78	95 **177**	151 61	104 36	129 74	160 **34**	1184	120 983	42,7 103,5	18.09. 05.07.1997	325	08.1896
464	=	Wolfsegg am Hausruck	105460	585	Ager	68 95	43 **197**	129 52	105 **39**	101 79	84 **39**	1031	104 992	36,3 103,2	06.08. 15.07.1959	355	08.2002
465		Lambach	105478	360	Traun	75 108	71 **157**	125 59	117 **25**	87 68	112 34	1038	107 974	35,0 102,0	02.01. 12.08.1959	304	08.1985
466	E	Almsee (Forsthaus)	105486	590	Alm	117 63	105 **316**	170 99	168 112	193 168	283 **31**	1825	109 1682	80,4 138,0	02.06. 26.05.1928	494	07.1997
467	=	Grünau-Almegg	105494	540	Alm	123 71	105 **376**	205 114	155 81	228 166	187 **45**	1856	122 1526	100,7 160,5	06.08. 12.09.1899	538	07.1926
468	=	Scharnstein	105502	485	Alm	95 100	60 **320**	113 111	166 50	147 89	163 **32**	1446	118 1222	78,3 131,0	06.08. 31.07.1977	386	09.1899
469	⊖	Vorchdorf	105510	455	Alm	65 66	51 **200**	102 70	98 29	94 65	107 **23**	970	94 1029	46,8 137,5	06.08. 27.07.1989	312	08.1949
470	⊖	Wels	105528	305	Traun	72 103	61 **133**	103 43	91 **17**	92 42	97 30	884	105 839	39,9 94,6	29.07. 07.08.2002	345	08.2002
471	⊖	Kirchdorf an der Krems	105544	456	Krems	76 47	64 **221**	114 79	126 43	140 90	155 **24**	1179	107 1100	37,4 137,5	06.08. 26.05.1928	350	08.1949
472		Kremsmünster	105551	383	Krems	88 68	64 **188**	138 68	83 35	100 63	120 **29**	1044	108 966	36,5 110,0	06.08. 22.07.1955	351	06.1892
473	=	Neuhofen an der Krems	105569	326	Krems	84 **147**	56 **147**	112 37	59 **27**	72 54	90 28	913	106 865	34,5 125,8	02.01. 12.08.1959	346	08.2002
474	=	Ebelsberg (Gottschallingerstra	105577	261	Traun	65 48	56 **141**	115 **27**	77 28	82 40	77 33	789	97 816	35,0 112,8	02.01. 07.08.2002	359	08.2002
475	⊖	Linz (Wasserwerk Scharlinz)	105726	260	Traun	60 35	57 **170**	114 29	91 25	96 42	67 **23**	809		29,5 109,6	02.01. 07.08.2002	335	08.2002

DONAUGEBIET ZWISCHEN TRAUN UND ENNS

476	=	St.Florian	105593	257	Donau	74 53	40 **138**	111 30	72 29	76 46	85 **26**	780	93 835	32,1 111,6	02.01. 12.08.1959	308	08.2002
477	⊖	Maria Laah	105635	360	Donau	68 47	41 **146**	107 31	55 29	86 50	129 **21**	810	94 864	24,6 110,1	02.01. 13.08.1915	304	08.2002
478	E	Reichenau	105676	685	Große Gusen	69 76	86 140	**162** **25**	110 27	130 71	119 32	1047		32,6 121,9	29.06. 07.08.2002	360	08.2002
479	=	Gallneukirchen	105619	330	Große Gusen	47 91	73 **109**	108 47	63 **18**	102 63	64 22	807	112 721	32,5 98,1	14.07. 07.08.2002	285	08.2002
480	=	Neumarkt im Mühlkreis	105627	610	Kleine Gusen	44 66	46 **142**	104 20	73 **16**	108 44	100 31	794	117 676	33,0 128,0	03.08. 07.08.2002	374	08.2002
481	⊖	Mauthausen	105650	299	Donau	52 44	49 **147**	111 41	59 **22**	83 47	93 24	772	103 751	28,6 93,0	03.08. 20.06.1955	327	08.2002
482	E	Enns	105643	259	Donau	75 60	49 **155**	107 38	62 30	86 52	99 **23**	836	109 769	33,8 94,0	02.01. 12.08.1959	292	08.2002

ENNSGEBIET

483	⊖	Flachau	105908	910	Enns	48 95	30 **189**	76 44	122 58	127 93	149 **19**	1050	94 1121	40,2 82,4	29.04. 12.08.1959	311	08.1966
484	=	Radstadt	105916	890	Enns	50 109	37 189	80 63	123 45	123 101	**237** **16**	1173	102 1145	52,5 84,5	02.06. 13.09.1899	333	08.1966
485	⊖	Obertauern	118752	1763	Taurach	59 141	**7** **224**	21 79	70 81	137 44	165 14	1042		38,1 71,8	18.09. 11.08.2002	283	07.2005
486		Untertauern	105932	1000	Taurach	95 103	46 **234**	64 51	124 83	159 73	169 **22**	1223	93 1311	39,2 90,3	12.11. 20.01.1951	337	07.1954
487	=	Filzmoos	105940	1060	Enns	82 142	69 **265**	105 90	100 78	129 151	251 **22**	1484	107 1385	63,2 163,4	18.09. 12.08.1959	386	07.1997
488		Ramsau	106591	1203	Enns	42 149	27 **226**	82 58	95 81	130 95	150 **18**	1153		54,7 120,6	06.08. 02.08.1991	357	07.1997
489	=	Planai	105973	1820	Thalbach	68 109	61 **182**	99 49	121 72	119 96	142 **23**	1141	110 1040	29,4 84,4	03.08. 14.11.1996	292	08.1966
490	=	Untertal-Tetter	105957	1040	Thalbach	56 97	36 **163**	88 48	87 61	107 84	133 **17**	977		26,3 83,5	18.09. 26.05.1928	283	08.1966

Monats- und Jahressummen der Niederschläge mit Normalzahlen und Tagesmaxima

Nr.	Messgerät	Messstelle	Messstellennummer	Höhe m ü.A.	Einzugsgebiet	Summen in mm I / VII	II / VIII	III / IX	IV / X	V / XI	VI / XII	Jahr	% der Normalzahl mm	Beobachtetes Tagesmaximum im und vor dem Berichtsjahr mm	Datum	Größte beobachtete Monatssumme vor dem Berichtsjahr mm	Datum
491	⊖	Rohrmoos	106526	1080	Enns	49 118	33 **177**	85 51	78 62	107 68	141 **14**	983		29,2 85,1	18.09. 31.07.1977	283	07.1981
492	O	Schladming	105965	730	Enns	35 98	35 **159**	72 41	85 63	102 87	120 **18**	915	92 997	28,7 168,0	21.07. 12.09.1899	416	09.1899
493		Birnberg	106633	820	Enns	41 99	38 **163**	56 42	85 57	104 73	121 **20**	899		24,8 54,7	06.08. 20.03.2002	261	07.1997
494	O	Michaelerberg	105999	1280	Enns	37 125	44 **158**	65 49	87 61	101 80	137 **24**	968	115 842	30,8 65,6	18.09. 12.08.1959	313	07.1954
495	=	St.Nikolai im Sölktal	106005	1120	Große Sölk	45 117	39 **201**	78 60	77 107	136 91	141 **37**	1129	97 1163	31,6 95,0	18.09. 11.08.2002	326	08.1966
496	⊖	Bad Mitterndorf	106039	808	Salzabach	43 94	80 **249**	94 73	86 84	121 124	200 **22**	1270		48,8 83,8	18.09. 22.12.1991	348	07.1993
497	=	Grubegg	106021	790	Salzabach	53 96	78 **271**	90 83	81 104	126 132	197 **27**	1338	108 1241	58,3 168,0	18.09. 12.09.1899	381	07.1954
498	A	Gröbming	106047	766	Salzabach	26 111	28 159	57 60	78 73	101 89	**160** **23**	965	111 871	40,8 161,5	18.09. 12.09.1899	349	09.1899
499	⊖	Donnersbachwald	106500	980	Donnersbach	49 81	39 **202**	81 52	66 91	132 91	140 **28**	1052		31,3 83,5	03.08. 05.09.1913	302	07.1981
500	=	Planneralm	106567	1605	Donnersbach	106 89	79 **260**	120 85	122 115	163 136	234 **53**	1562		51,6 99,7	02.06. 11.08.2002	426	07.2005
501		Donnersbach	106062	720	Donnersbach	44 75	47 **217**	80 67	88 100	136 94	162 **28**	1138	111 1022	31,4 84,5	18.09. 12.08.2002	304	07.1954
502	⊖	Irdning	106070	702	Donnersbach	28 70	42 **254**	82 58	81 95	137 116	181 **25**	1169	116 1008	51,9 98,8	06.08. 12.09.1899	332	07.1954
503	=	Greith	106641	945	Grimmingbach	85 93	129 **267**	148 60	98 90	123 174	163 **34**	1464		59,0 93,5	06.08. 16.03.1997	457	07.1997
504	=	Oppenberg	106534	1060	Gulling	74 76	72 **192**	92 48	91 81	126 134	187 **37**	1210		36,4 99,0	02.06. 28.12.1986	282	07.2005
505	O	Aigen im Ennstal	106104	640	Gulling	**22** 53	41 **166**	73 42	64 74	99 97	158 25	914	98 937	37,1 67,8	19.06. 30.01.1982	276	07.1989
506	⊖	Liezen	106112	670	Enns	54 36	51 **189**	73 38	82 75	107 110	148 **28**	991	101 983	33,3 83,9	02.06. 06.09.1920	272	07.1997
507	⊖	Hohentauern	106120	1265	Triebenbach	36 48	40 165	82 35	75 72	126 76	**195** **32**	982	88 1114	48,4 86,2	02.06. 15.07.1970	374	08.1966
508	=	Admont	106153	700	Enns	75 106	58 **223**	77 53	84 80	125 105	199 **25**	1210	105 1150	43,0 108,0	23.07. 31.07.1977	362	08.1949
509	O	Gstatterboden	106161	580	Enns	87 93	81 213	89 51	93 78	120 142	**223** **30**	1300	97 1339	45,9 108,5	02.06. 30.06.1975	492	08.1949
510	⊖	Eisenerzer Ramsau	101675	1020	Erzbach	84 83	91 267	108 54	124 103	132 143	**290** **39**	1518		80,5 61,5	02.06. 02.02.2005	366	07.2005
511	=	Hieflau	106195	492	Enns	122 66	108 309	113 55	117 115	164 198	**310** **40**	1717	108 1588	78,7 192,0	02.06. 12.09.1899	438	07.1959
512		Kirchenlandl	106203	510	Enns	71 89	102 **270**	94 45	106 71	132 142	242 **33**	1397	111 1258	63,1 111,5	07.08. 11.08.2002	413	07.1997
513		Gollrad (Wegscheid)	106229	850	Salza	79 109	99 **278**	110 47	103 78	180 170	216 **32**	1501	110 1362	56,0 121,4	07.08. 12.09.1899	369	07.1914
514		Brunngraben	106237	710	Salza	66 142	111 **266**	114 48	107 78	172 162	236 **35**	1537	118 1306	66,4 112,0	02.06. 30.01.1982	398	07.1997
515		Weichselboden	106245	680	Salza	77 157	117 **298**	118 55	122 107	179 166	263 **34**	1693	123 1375	69,4 113,8	07.08. 12.08.2002	451	07.1997
516	⊖	Wildalpen	106252	610	Salza	80 100	116 **316**	105 45	131 92	151 155	222 **40**	1553	110 1410	88,0 144,0	07.08. 12.09.1899	472	07.1903
517	=	Unterlaussa	106278	540	Laussabach	82 118	105 **299**	123 55	120 78	153 143	281 **29**	1586	115 1379	75,6 107,2	02.06. 17.05.1991	434	07.1955
518	=	Kleinreifling	106286	428	Enns	89 96	100 **317**	140 67	110 71	209 185	255 **36**	1675	131 1281	63,3 190,2	06.08. 12.09.1899	470	09.1899
519		Weyer	106294	428	Enns	79 85	85 **323**	150 78	114 84	173 158	286 **34**	1649	116 1421	77,5 220,5	06.08. 12.09.1899	511	09.1899
520	=	Maria Neustift	106310	629	Enns	122 58	114 **254**	146 57	105 64	165 140	213 **31**	1469	123 1192	53,3 110,0	28.06. 12.09.1899	378	07.1959
521	⊖	Pechgraben	106583	430	Enns	120 90	90 **348**	159 98	105 55	166 121	238 **45**	1635		76,5 95,0	07.08. 12.08.2002	400	07.1997
522	=	Reichraming	106328	360	Enns	100 58	84 **270**	119 63	106 57	146 123	192 **32**	1350	99 1369	52,5 146,1	06.08. 04.09.1922	400	09.1922

Monats- und Jahressummen der Niederschläge mit Normalzahlen und Tagesmaxima

Nr.	Messgerät	Messstelle	Messstellennummer	Höhe m ü.A.	Einzugsgebiet	Summen in mm I	II	III	IV	V	VI	Jahr	% der Normalzahl	Beobachtetes Tagesmaximum im und vor dem Berichtsjahr		Größte beobachtete Monatssumme vor dem Berichtsjahr	
						VII	VIII	IX	X	XI	XII		mm	mm	Datum	mm	Datum
523	O	Brunnbach	106658	595	Reichramingbach	112 106	156 256	158 58	116 71	177 156	**271** **40**	1677		56,5 110,3	06.08. 12.08.2002	392	08.2002
524	=	Laussa	106336	440	Enns	103 97	77 **284**	124 90	99 48	124 84	222 **35**	1387	110 1259	91,5 132,8	07.08. 12.08.1959	493	08.1949
525	=	Hinterstoder	106351	590	Steyr	61 62	87 **238**	110 65	81 84	153 129	223 **20**	1313	103 1278	56,7 173,0	02.06. 06.09.1920	420	09.1899
526	⊖	Huttererböden	106369	1370	Steyr	103 83	96 **234**	103 57	94 82	118 162	139 **37**	1308	91 1444	41,0 114,0	06.08. 31.07.1977	333	03.1956
527	=	Linzer Haus	106377	1435	Teichl	57 78	100 **326**	105 75	105 111	199 155	296 **33**	1640	116 1415	71,9 150,0	06.08. 30.06.1975	401	07.1997
528	=	Bosruckhütte	106609	1036	Teichl	70 128	100 **277**	98 81	99 84	137 150	199 **44**	1467		49,5 83,6	06.08. 11.07.2005	420	07.1997
529	⊖	Spital am Pyhrn	106393	630	Teichl	83 101	136 **247**	126 79	100 86	141 152	241 **34**	1526	104 1461	48,4 113,0	06.08. 12.09.1899	404	12.1974
530	=	Klein Pyhrgas	106401	1010	Teichl	95 80	123 **286**	137 80	100 82	139 136	196 **36**	1490	105 1419	51,2 130,2	06.08. 12.08.1959	398	07.1997
531	=	Windischgarsten-Dambach	106419	614	Teichl	87 109	113 **291**	132 65	102 77	140 132	213 **26**	1487	111 1342	57,5 138,0	07.08. 26.05.1928	454	09.1899
532	=	St.Pankraz	106427	523	Teichl	93 78	106 281	130 73	91 71	153 125	**328** **16**	1545	108 1425	80,4 132,4	02.06. 12.09.1899	449	07.1926
533	⊖	Klaus an der Pyhrnbahn	106435	458	Steyr	107 43	125 **276**	181 73	163 68	200 135	234 **42**	1647	106 1558	70,3 154,6	02.06. 12.09.1899	458	09.1899
534	=	Bodinggraben	106617	640	Krumme Steyrling	86 99	133 **338**	194 79	145 76	198 136	260 **46**	1790		79,0 124,2	06.08. 12.08.2002	481	07.1997
535	=	Breitenau	106542	514	Krumme Steyrling	112 108	99 **327**	171 81	131 58	185 121	275 **34**	1702		78,4 98,9	06.08. 11.08.2002	485	08.2002
536	=	Molln	106443	435	Steyr	99 72	87 **270**	137 75	126 46	147 87	217 **30**	1393	114 1226	58,4 200,7	02.06. 12.08.1959	427	09.1899
537	=	Waldneukirchen	106450	440	Steyr	77 67	42 **194**	98 39	82 34	102 69	147 **25**	976	105 932	38,4 107,0	06.08. 26.05.1928	426	08.2002
538	⊖	Behamberg	106484	518	Enns	99 41	59 **228**	99 60	72 43	93 73	141 **28**	1036	106 977	51,2 125,7	03.08. 26.05.1928	357	08.2002
539		Ernsthofen	115766	281	Enns	81 78	50 **180**	106 39	110 31	75 59	103 **24**	936		54,5 84,3	26.04. 07.08.2002	281	08.2002
540	⊖	Steyr	106559	336	Enns	90 97	56 **192**	99 49	67 40	85 65	109 **23**	972		61,0 94,5	28.07. 26.05.1928	345	08.2002
541	W	Gaishorn	101667	720	Palten	33 68	34 **195**	54 48	79 83	98 107	177 **22**	998		33,5 60,5	12.11. 11.08.2002	313	07.2005
542		St.Sebastian/Mariazell	101683	872	Salza	43 65	104 **298**	115 54	105 62	132 115	230 **24**	1347		101,0 55,8	07.08. 02.02.2004	214	07.2005

DONAUGEBIET ZWISCHEN ENNS UND MARCH

543	=	Rainbach im Mühlkreis	106807	690	Feldaist	53 59	40 123	110 14	28 **5**	133 16	**152** 18	751	112 670	59,1 137,4	29.06. 07.08.2002	354	08.2002
544	O	Freistadt	106815	548	Feldaist	45 91	23 **149**	86 19	91 26	105 41	**149** **17**	842	122 689	67,9 171,0	29.06. 07.08.2002	431	08.2002
545	⊖	Lasberg	108977	575	Feldaist	46 **160**	31 149	89 19	75 **14**	95 27	151 21	877		82,0 146,2	12.07. 07.08.2002	410	08.2002
546	⊖	Karlstift	106823	917	Waldaist	83 85	64 **210**	125 29	102 18	126 49	166 **15**	1072	117 919	66,2 136,7	06.08. 07.08.2002	497	08.2002
547	=	Schöneben-Gugu	106849	880	Waldaist	82 52	93 **181**	124 27	49 23	132 60	**181** **10**	1014	126 804	58,0 145,1	26.06. 12.08.2002	526	08.2002
548	⊖	Weitersfelden-Ritzenedt	106856	764	Waldaist	70 50	77 159	116 32	85 33	132 74	**182** **18**	1028	120 858	71,7 119,5	29.06. 07.08.2002	392	08.2002
549	=	Gutau	106864	581	Waldaist	33 32	45 **145**	82 23	71 **17**	100 29	127 20	724	93 782	37,2 108,0	29.06. 07.08.2002	358	08.2002
550	⊖	Tragwein	106872	455	Aist	58 82	61 **134**	91 31	64 **19**	89 36	74 20	759	103 734	27,5 118,0	06.08. 07.08.2002	336	08.2002
551		Allerheiligen	106799	542	Aist	69 116	60 **164**	107 34	69 26	100 42	98 **24**	909		50,0 119,4	14.07. 07.08.2002	415	08.2002
552	=	Stadt Haag	106898	347	Erla	105 36	62 **206**	118 51	68 33	88 64	106 **26**	963	113 851	40,2 153,0	02.01. 07.08.2002	440	08.2002
553		St.Pantaleon	108985	235	Erla	61 83	46 **170**	109 38	68 24	80 37	110 **21**	847		34,6 128,7	06.07. 13.07.2002	351	08.2002

Monats- und Jahressummen der Niederschläge mit Normalzahlen und Tagesmaxima

Nr.	Messgerät	Messstelle	Messstellennummer	Höhe m ü.A.	Einzugsgebiet	Summen in mm I / VII	II / VIII	III / IX	IV / X	V / XI	VI / XII	Jahr	% der Normalzahl	Beobachtetes Tagesmaximum im und vor dem Berichtsjahr mm	Datum	Größte beobachtete Monatssumme vor dem Berichtsjahr mm	Datum
554		Kleinpertenschlag	115931	899	Große Naarn	69 21	60 **182**	117 34	87 30	137 60	131 **13**	941		54,9 116,4	06.08. 07.08.2002	390	08.2002
555	=	Laab	106880	240	Naarn	57 74	48 **158**	109 32	65 **20**	93 41	85 **20**	802	105 762	28,5 110,4	14.07. 07.08.2002	315	08.2002
556	=	Windhaag bei Perg	117531	513	Naarn	62 93	48 **179**	95 35	67 31	115 45	142 **28**	940		70,0 109,0	14.07. 12.08.2002	360	08.2002
557	⊖	Saxen / Au	106930	239	Naarn	73 **20**	59 **172**	111 28	65 38	90 58	87 26	827	107 776	25,9 85,9	02.01. 20.06.1955	302	08.2002
558	⊖	St.Thomas am Blasenstein	106914	665	Klambach	68 101	87 122	**147** 28	86 28	134 65	111 **24**	1001	129 778	50,7 114,6	12.07. 12.08.2002	364	08.2002
559		Pabneukirchen	106922	595	Klambach	72 68	89 **147**	129 39	92 31	135 90	93 **25**	1010	119 850	35,6 121,0	06.08. 12.08.2002	389	08.2002
560	O	Oed	106948	393	Donau	37 **10**	28 **163**	84 27	52 27	57 37	76 15	613	74 833	33,3 90,0	03.08. 26.05.1928	265	07.1957
561	=	Stephanshart	106955	281	Donau	78 **14**	48 **184**	101 26	54 34	88 56	119 23	825	101 815	30,0 88,0	02.01. 12.08.1959	326	08.2002
562	=	Grein	106963	270	Donau	71 **20**	71 **156**	128 25	56 42	119 74	83 22	867	103 840	37,2 104,4	06.08. 12.08.2002	385	08.2002
563	=	St.Oswald	108704	654	Große Isper	84 36	71 **177**	153 50	100 57	160 87	100 **15**	1090		52,6 104,3	06.08. 12.08.2002	298	08.2002
564	=	Bärnkopf	107540	958	Große Isper	65 67	83 **187**	127 41	83 35	154 64	102 **14**	1022	112 912	54,7 129,5	06.08. 07.08.2002	400	08.2002
565	O	Neustadtl	116087	482	Ybbser Mühlbach	92 26	102 **223**	148 **25**	64 56	109 91	110 30	1076		44,1 123,0	06.08. 12.08.2002	356	08.2002
566	=	Ennsbach	107128	273	Ybbser Mühlbach	69 **18**	75 **156**	112 24	68 46	86 92	142 23	911	109 833	37,1 72,5	07.02. 15.05.1985	235	06.1959
567	O	Neuhaus am Zellerain	107003	1103	Ybbs	95 83	227 **405**	212 73	142 82	186 172	316 **34**	2027	114 1776	134,2 195,6	07.08. 16.07.1907	563	07.1997
568	⊖	Lackenhof	107011	887	Ybbs	199 92	314 **475**	220 **50**	170 80	177 255	422 61	2515	143 1759	126,8 179,6	07.08. 07.07.1997	581	07.1997
569	E	Lunz am See	107029	612	Ybbs	104 74	143 **392**	162 51	140 93	155 194	331 **40**	1879	124 1518	101,2 156,5	07.08. 26.05.1928	487	07.1903
570		Göstling an der Ybbs	107037	530	Ybbs	112 45	152 **442**	154 64	145 115	173 193	288 **33**	1916	124 1549	131,5 166,7	07.08. 16.07.1941	557	07.1997
571		St.Georgen am Reith	107052	504	Ybbs	150 41	152 **463**	175 81	181 113	204 229	356 **38**	2183	131 1661	132,0 129,7	07.08. 01.08.1991	506	07.1957
572	⊖	Hollenstein an der Ybbs	115907	507	Ybbs	113 52	124 **352**	165 63	135 78	163 177	265 **31**	1718		79,0 83,5	07.08. 07.07.1997	459	07.1997
573		Hohenlehen	107060	436	Ybbs	120 41	106 **348**	162 63	141 79	167 160	330 **39**	1756	122 1441	95,3 120,2	07.08. 31.07.1977	414	07.1997
574	⊖	Opponitz	107078	451	Ybbs	119 40	102 **340**	132 65	109 82	153 135	295 **39**	1611	111 1450	105,1 138,0	07.08. 26.05.1928	518	07.1957
575		Ybbsitz-Hofstatt	109009	572	Kleine Ybbs	109 68	101 **335**	156 78	102 64	140 125	256 **43**	1577		78,0 89,6	07.08. 12.08.2002	358	07.1997
576	O	Hinterlug	108993	465	Ybbs	125 68	93 **304**	134 60	117 70	122 135	286 **35**	1549		71,3 100,0	07.08. 07.08.2002	318	07.1997
577	=	Sonntagberg	109017	634	Ybbs	92 55	57 **207**	94 49	82 39	73 73	144 **17**	982		62,0 112,1	07.08. 12.08.2002	327	08.2002
578	E	Wolfsbach	116319	336	Urlbach	51 **15**	43 **193**	79 41	57 33	69 39	95 16	731		43,5 82,0	07.08. 07.08.2002	296	08.2002
579		Seitenstetten	107102	343	Urlbach	67 34	46 **224**	84 48	77 34	67 72	123 **20**	896	98 912	46,2 90,5	07.08. 19.07.1906	320	08.2002
580		Viehdorf	116491	362	Ybbs	91 **19**	60 **206**	113 27	60 38	86 74	114 25	913		34,6 110,6	07.08. 07.08.2002	321	08.2002
581	=	Amstetten	107110	265	Ybbs	57 **11**	38 **205**	97 29	58 32	73 70	138 15	823		36,5 121,1	07.08. 26.05.1928	327	08.2002
582	O	St.Leonhard am Walde	116194	637	Ybbs	122 42	74 **315**	118 61	90 53	103 103	183 **27**	1291		61,9 88,5	07.08. 07.08.2002	307	07.1997
583	=	Neuhofen an der Ybbs	116079	319	Ybbs	50 24	42 **178**	84 38	68 35	70 52	117 **19**	777		41,2 87,6	03.08. 07.08.2002	274	08.2002
584		Persenbeug	116509	576	Donau	55 30	55 **149**	116 24	89 63	115 79	104 **15**	894		39,0 95,5	06.08. 12.08.2002	290	08.2002
585		Mitterbach	107136	842	Große Erlauf	67 50	119 **347**	128 58	97 54	114 145	225 **23**	1427	115 1246	171,8 116,1	07.08. 12.08.2002	431	07.1997

2006

Monats- und Jahressummen der Niederschläge mit Normalzahlen und Tagesmaxima

Nr.	Messgerät	Messstelle	Messstellennummer	Höhe m ü.A.	Einzugsgebiet	Summen in mm I / VII	II / VIII	III / IX	IV / X	V / XI	VI / XII	Jahr	% der Normalzahl mm	Beobachtetes Tagesmaximum im und vor dem Berichtsjahr mm	Datum	Größte beobachtete Monatssumme vor dem Berichtsjahr mm	Datum
586	⊖	Annaberg	115568	911	Große Erlauf	109 141	126 **403**	183 60	124 62	132 149	290 **18**	1797		151,4 150,8	07.08. 07.07.1997	531	07.1997
587	=	Erlaufboden	107169	542	Große Erlauf	84 60	110 **274**	133 86	107 60	151 148	273 **19**	1505	102 1483	44,8 136,4	02.06. 23.07.1957	496	07.1957
588		Kienberg	115618	372	Große Erlauf	103 75	91 312	123 51	108 47	126 121	**399** **37**	1593		102,7 91,3	07.08. 07.07.1997	371	07.1997
589		St.Anton an der Jeßnitz	109033	458	Große Erlauf	105 39	93 327	146 49	117 48	114 146	**359** **36**	1579		96,2 98,4	02.06. 17.05.1991	378	07.1997
590		Scheibbs	107193	390	Große Erlauf	64 **17**	49 **227**	81 50	82 33	72 84	226 **17**	1002	96 1047	57,1 135,4	07.08. 04.09.1922	368	08.1949
591	⊖	Gresten	109041	399	Kleine Erlauf	79 47	95 **253**	126 76	97 39	105 141	230 **28**	1316		49,5 82,7	06.08. 12.08.2002	312	08.2002
592		Randegg	107201	363	Kleine Erlauf	76 40	67 **265**	114 82	99 44	95 113	207 **28**	1230	108 1140	50,2 127,7	07.09. 26.05.1928	365	08.1949
593		Steinholz	116210	553	Kleine Erlauf	123 29	97 **300**	131 75	96 52	108 91	194 **28**	1324		64,0 119,0	07.08. 07.08.2002	323	07.1997
594	O	Steinakirchen am Forst	109025	301	Kleine Erlauf	85 **11**	65 **194**	95 43	80 40	86 82	132 23	936		43,6 84,0	03.08. 07.08.2002	252	08.2002
595	⊖	Wieselburg	107235	264	Kleine Erlauf	70 **8**	66 **143**	94 28	68 39	78 77	131 17	819	113 723	36,5 90,0	03.08. 30.08.1949	325	08.1949
596		Artstetten-Nussendorf	109058	595	Donau	57 61	89 127	103 39	87 39	117 75	**131** **15**	940		36,7 75,9	14.07. 12.08.2002	266	08.2002
597		Pöchlarn	116343	211	Donau	44 58	40 **108**	70 35	59 32	78 45	77 **11**	657		30,4 73,5	03.08. 07.08.2002	195	08.2002
598		Laimbach am Ostrong	115949	532	Weitenbach	37 29	57 **165**	96 40	128 21	121 28	98 **14**	834		68,2 76,8	26.04. 12.08.2002	311	08.2002
599	O	Poggschlag	108712	910	Weitenbach	68 56	37 **170**	98 34	76 24	126 39	108 **7**	843		40,5 95,2	06.08. 09.07.1903	344	08.2002
600	=	Pöggstall	107250	451	Weitenbach	53 41	79 153	111 43	90 20	121 42	**174** **5**	932	142 658	40,5 98,0	06.08. 12.08.2002	298	08.2002
601		St.Georgen an der Leys	109066	445	Melk	88 35	49 **280**	89 53	87 41	87 69	201 **20**	1099		82,7 124,4	07.08. 04.09.1922	259	07.2005
602	=	Oberndorf an der Melk	108928	297	Melk	67 32	45 **233**	86 40	78 40	81 66	178 **18**	964		64,0 76,6	07.08. 06.08.1985	228	07.2005
603		St.Leonhard am Forst	107276	252	Melk	68 **12**	44 **159**	77 32	68 36	72 56	142 14	780	114 687	46,6 76,2	03.08. 03.08.1927	312	08.1949
604		Grabenegg	108647	265	Melk	70 19	52 **155**	79 26	72 42	73 72	139 **17**	816		38,5 69,2	03.08. 06.08.1985	219	07.2005
605	O	Texing	109074	453	Mank	77 57	48 **264**	92 70	87 53	97 68	241 **20**	1174		75,6 79,8	07.08. 07.07.1997	263	07.1997
606	O	Melk	107284	284	Donau	41 14	30 **118**	78 14	69 33	72 37	99 **12**	617	104 591	35,6 124,4	03.08. 14.07.1906	245	08.2002
607		Schwarzenbach an der Pielach	115576	541	Pielach	103 102	77 **254**	150 65	117 50	124 152	243 **25**	1462		55,9 135,3	02.06. 07.07.1997	542	07.1997
608		Puchenstuben	107177	967	Pielach	147 55	209 **472**	240 74	134 57	152 194	317 **39**	2090	160 1306	164,0 207,7	07.08. 07.07.1997	609	07.1997
609	E	Frankenfels	107300	465	Pielach	112 70	96 **422**	151 46	118 52	129 143	288 **30**	1657	125 1329	136,9 166,0	07.08. 26.05.1928	508	07.1897
610		Christenthal	109082	602	Pielach	90 36	70 **311**	98 46	107 42	99 72	238 **23**	1232		121,4 133,4	07.08. 07.07.1997	414	07.1997
611		Hofstetten	107318	325	Pielach	63 34	38 **229**	76 49	84 41	83 33	186 **17**	933	116 804	70,1 98,0	07.08. 01.07.1975	287	08.1949
612		Prinzersdorf	109090	249	Pielach	55 59	29 **183**	84 31	89 17	75 22	102 **12**	758		40,7 99,4	07.08. 06.08.2002	248	08.2002
613	=	Kilb	107334	290	Sierningbach	80 30	38 **199**	77 44	84 48	72 43	166 **18**	899	114 789	50,8 88,5	07.08. 14.07.1907	320	08.1949
614		Maria Laach am Jauerling	107359	597	Donau	47 62	34 **139**	76 37	81 16	92 25	104 **8**	721	113 638	38,1 104,0	12.07. 14.07.1906	228	08.2002
615	⊖	Maria Langegg	107342	485	Donau	59 40	25 **156**	71 40	68 13	68 19	123 **6**	688		42,8 113,2	22.06. 03.05.1910	267	06.1959
616	⊖	Jauerling (ORF)	108613	952	Donau	42 40	31 **161**	81 55	106 17	73 22	117 **7**	752		42,4 99,0	03.08. 05.06.1936	290	08.2002
617		Mühldorf bei Spitz	108845	362	Donau	45 41	16 129	56 45	73 15	63 19	**166** **7**	675		51,3 99,3	22.06. 07.08.2002	298	08.2002

Monats- und Jahressummen der Niederschläge mit Normalzahlen und Tagesmaxima

Nr.	Messgerät	Messstelle	Messstellennummer	Höhe m ü.A.	Einzugsgebiet	Summen in mm I / VII	II / VIII	III / IX	IV / X	V / XI	VI / XII	Jahr	% der Normalzahl mm	Beobachtetes Tagesmaximum im und vor dem Berichtsjahr mm	Datum	Größte beobachtete Monatssumme vor dem Berichtsjahr mm	Datum
618	=	Unterloiben	107425	198	Donau	41 28	11 **122**	60 16	65 12	64 14	93 **5**	531		35,3 91,3	03.08. 06.08.2002	244	08.2002
619	=	Ottenschlag	107391	856	Große Krems	60 55	41 184	77 23	71 14	100 30	**189** **5**	849	129 659	48,0 130,0	28.06. 24.08.1938	330	08.2002
620	=	Großheinrichschlag	107409	704	Kleine Krems	63 53	35 145	103 20	64 19	79 28	**165** **7**	781	128 612	55,2 128,0	27.06. 23.07.1987	329	08.2002
621	O	Lichtenau	115980	669	Krems	48 16	14 **159**	65 14	56 14	86 29	128 **5**	634		37,5 117,4	03.08. 07.08.2002	419	08.2002
622	=	Gföhl	107433	585	Krems	57 34	14 **135**	63 9	56 11	90 15	75 **4**	563	90 629	38,4 97,4	03.08. 10.05.1951	350	08.2002
623	=	Krems an der Donau	107441	204	Krems	35 17	7 **118**	55 25	74 12	69 10	88 **4**	514	99 521	35,1 85,6	03.08. 14.07.1906	256	08.2002
624		Karlstetten	108738	340	Fladnitz	42 19	22 **173**	61 44	102 14	74 17	97 **13**	678		37,4 80,0	07.08. 06.08.2002	243	08.2002
625		Wolfenreith	116277	499	Fladnitz	54 25	14 **151**	68 32	67 16	65 14	114 **7**	627		39,4 93,2	03.08. 07.08.2002	276	08.2002
626	⊖	Türnitz	107466	482	Traisen	100 59	99 **357**	132 62	139 61	147 137	272 **27**	1592	129 1236	124,9 147,5	07.08. 26.05.1928	496	07.1997
627	O	Kernhof	115923	760	Unrechttraisen	67 105	107 **263**	126 50	117 50	146 154	234 **20**	1439		96,1 101,3	07.08. 20.03.2002	335	07.1997
628	=	St.Aegyd am Neuwalde	107458	607	Unrechttraisen	107 40	104 **292**	117 47	123 50	132 119	263 **22**	1416	112 1262	130,0 124,1	07.08. 07.07.1997	458	05.1940
629		Hohenberg	115873	485	Unrechttraisen	60 43	84 **284**	87 39	94 60	115 111	233 **26**	1236		122,5 125,5	07.08. 07.07.1997	404	07.1997
630	⊖	Hainfeld	107490	434	Gölsen	35 34	26 **251**	66 27	74 22	69 32	207 **10**	853	89 963	95,0 156,0	07.08. 01.06.1921	477	05.1940
631	O	Innerhalbach	109108	522	Gölsen	79 63	98 **313**	123 35	109 69	137 137	228 **23**	1414		122,2 162,4	07.08. 07.07.1997	512	07.1997
632	O	Ebenwald	115741	960	Gölsen	101 38	86 **385**	115 52	102 56	117 57	260 **9**	1378		161,7 183,5	07.08. 07.07.1997	505	07.1997
633		Ausserhalbach	115675	525	Gölsen	73 28	49 **285**	96 40	109 39	105 48	222 **14**	1108		113,8 155,4	07.08. 07.07.1997	439	07.1997
634	=	St.Pölten (Kopalkaserne)	107516	285	Traisen	45 49	19 **201**	73 38	104 12	100 16	124 **7**	788	114 694	60,6 104,4	07.08. 06.08.2002	297	05.1939
635	⊖	St.Pölten	115642	282	Traisen	61 52	34 **210**	86 37	101 **12**	71 24	122 **12**	822		66,4 104,2	07.08. 06.08.2002	276	08.2002
636		Herzogenburg	115659	226	Traisen	41 16	14 **119**	50 21	100 13	66 8	93 **6**	547		42,9 79,6	27.04. 06.08.2002	230	08.2002
637		Hollenburg	115899	230	Donau	45 8	11 **129**	61 21	82 16	64 9	96 **7**	549		34,9 60,4	03.08. 07.08.2002	250	08.2002
638	⊖	Liebenau	106831	903	Kamp	82 75	59 182	109 30	84 21	139 48	**185** **14**	1028	117 875	59,7 129,0	26.06. 07.08.2002	520	08.2002
639		Arbesbach	107557	855	Kleiner Kamp	86 83	67 **175**	121 39	95 17	99 54	149 **12**	997	129 773	62,2 119,7	21.07. 07.08.2002	366	08.2002
640	⊖	Rappottenstein	107532	598	Kleiner Kamp	75 48	26 **147**	81 22	76 10	87 38	133 **7**	750	110 683	37,4 143,0	26.06. 12.08.1959	363	08.2002
641	O	Groß-Gerungs	107573	676	Zwettl	73 61	38 135	95 20	70 10	91 31	**155** **9**	788	116 682	34,4 127,1	22.06. 07.08.2002	362	08.2002
642	⊖	Zwettl-Edelhof	107581	587	Kamp	58 84	20 **165**	75 16	56 10	107 29	130 **6**	756	123 613	37,9 98,4	26.06. 26.07.1920	359	08.2002
643	=	Zwettl (Stift)	107599	505	Kamp	61 63	21 **175**	85 16	66 10	100 35	81 **7**	720	109 662	36,1 95,0	07.08. 07.08.2002	351	08.2002
644	O	Grafenschlag	107565	780	Kamp	73 71	32 149	92 28	66 13	103 27	**172** **5**	831	113 737	35,4 114,2	26.06. 07.08.2002	334	08.2002
645	E	Ottenstein	107607	555	Kamp	66 86	18 **156**	76 17	64 8	100 26	145 **6**	768	129 594	37,2 103,2	03.08. 07.08.2002	357	08.2002
646		Altpölla	109124	470	Kamp	52 34	16 **132**	76 8	79 18	78 20	78 **6**	597		31,9 84,2	03.08. 07.08.2002	297	08.2002
647		St.Leonhard am Hornerwald	116202	537	Kamp	45 12	10 **110**	58 8	60 11	70 12	71 **4**	471		33,5 91,5	03.08. 07.08.2002	253	08.2002
648	=	Altenburg	108746	394	Kamp	40 27	14 **128**	60 **5**	68 13	63 14	66 **5**	503		34,9 109,8	03.08. 07.08.2002	302	08.2002
649	O	Messern	116061	485	Kamp	59 40	20 **132**	73 **3**	69 16	74 25	98 6	615		30,8 67,7	07.08. 03.07.1995	226	08.2002

Monats- und Jahressummen der Niederschläge mit Normalzahlen und Tagesmaxima

Nr.	Messgerät	Messstelle	Messstellennummer	Höhe m ü.A.	Einzugsgebiet	Summen in mm I	II	III	IV	V	VI	Jahr	% der Normalzahl	Beobachtetes Tagesmaximum im und vor dem Berichtsjahr		Größte beobachtete Monatssumme vor dem Berichtsjahr	
						VII	VIII	IX	X	XI	XII		mm	mm	Datum	mm	Datum
650		Etzelsreith	115774	528	Kamp	39 78	13 **141**	62 **2**	55 14	77 16	129 4	630		64,5 55,2	29.06. 13.05.1998	190	08.2002
651	=	Gars am Kamp	115790	277	Kamp	42 24	11 **137**	61 16	69 13	59 12	71 **5**	520		36,1 81,7	03.08. 16.07.2002	195	08.2002
652	O	Tautendorf	116236	429	Kamp	46 18	13 **126**	63 14	60 16	69 10	73 **6**	514		36,1 56,6	03.08. 07.08.2002	202	08.2002
653	⊖	Schönberg	107623	223	Kamp	44 7	13 117	62 10	77 13	62 9	**127** **5**	546	112 487	38,0 88,6	26.06. 19.06.1964	191	08.2002
654		Kronsegg	107631	485	Kamp	47 **6**	15 **137**	70 11	66 18	75 22	96 10	573	105 544	34,1 74,4	03.08. 10.06.1970	225	08.2002
655	⊖	Langenlois	107672	204	Kamp	37 21	8 **120**	52 17	74 10	64 10	116 **5**	534	117 457	32,2 85,2	26.06. 14.07.1906	270	08.2002
656	=	Mühlbach am Manhartsberg	109132	356	Kamp	44 35	10 **142**	74 16	70 13	60 **9**	114 10	597		32,9 97,7	03.08. 15.06.2005	237	08.2002
657	O	Gedersdorf	108761	197	Kamp	40 **5**	9 122	55 19	75 16	60 9	**133** **5**	548		29,9 76,9	03.08. 06.08.2002	209	08.2002
658		Grafenwörth	107698	190	Mühlkamp	44 14	12 **134**	57 17	78 22	65 12	99 **5**	559	101 556	30,0 112,4	03.08. 22.05.1990	212	08.2002
659	E	Sitzenberg-Reidling	109116	212	Donau	41 **7**	18 **165**	68 23	93 18	61 9	98 11	612		35,0 70,8	07.08. 20.05.1988	243	08.2002
660		Erpersdorf	116525	184	Donau	44 45	17 **151**	61 14	85 15	76 **8**	67 **8**	591		33,7 88,0	14.07. 06.06.2002	209	08.2002
661	E	Pyhra	107706	302	Perschling	75 31	31 **270**	93 47	97 **15**	89 27	146 16	937	128 732	112,2 130,2	07.08. 10.05.1951	331	08.2002
662	O	Stollberg	108936	583	Perschling	65 53	37 **290**	78 39	91 15	95 21	209 **5**	998		112,4 144,7	07.08. 07.07.1997	422	07.1997
663	=	Atzenbrugg	109140	192	Perschling	41 9	12 **158**	58 43	73 11	62 8	70 **7**	552		39,8 93,2	07.08. 06.06.2002	206	08.2002
664		Perschling	115535	225	Perschling	51 15	22 **166**	62 18	92 15	75 12	79 **11**	618		56,1 66,8	07.08. 07.07.1997	222	07.1997
665		Wöllersdorf	116301	388	Große Tulln	73 53	46 **263**	92 33	87 19	85 24	216 **10**	1001		110,0 141,4	07.08. 07.07.1997	396	07.1997
666	=	Brand-Laaben	107748	371	Große Tulln	64 56	41 **273**	94 41	91 19	93 25	221 **17**	1035	123 841	112,8 136,0	07.08. 08.07.1914	417	05.1940
667		Kohlreithberg	116483	490	Große Tulln	62 49	25 **219**	75 44	107 13	87 13	175 **11**	880		78,9 103,4	07.08. 06.06.2002	341	07.1997
668	⊖	Maria-Anzbach	116038	256	Große Tulln	57 33	27 **206**	72 41	101 **12**	103 **12**	156 13	833		77,2 121,4	07.08. 07.07.1997	357	07.1997
669	⊖	Ollersbach	116251	242	Gr.Tulln	47 21	21 **204**	72 32	103 15	85 **11**	173 **11**	795		75,5 94,7	07.08. 07.07.1997	300	07.1997
670		Asperhofen	107755	220	Große Tulln	43 10	27 **158**	56 40	94 12	66 **8**	114 11	639	92 691	59,5 121,2	07.08. 08.07.1914	317	07.1997
671		Langenrohr	115956	183	Große Tulln	51 30	16 **173**	67 53	84 18	80 14	57 **6**	649		55,2 88,2	07.08. 06.06.2002	237	07.1997
672		Absdorf	107839	181	Donau	45 43	24 **165**	65 16	84 18	72 12	73 **9**	626	108 577	32,8 118,0	14.07. 24.08.1938	334	08.1938
673	⊖	Tulln (Bildeiche)	108779	179	Donau	45 21	26 **172**	70 21	97 15	72 14	69 **9**	631		38,7 68,4	07.08. 04.08.1979	235	08.2002
674	=	Sieghartskirchen	107789	202	Kleine Tulln	56 22	32 **167**	70 20	109 15	77 11	113 **10**	702	105 665	66,5 152,5	07.08. 10.05.1951	332	07.1997
675	O	Flachberg	115782	303	Kleine Tulln	56 24	26 **206**	88 26	111 16	74 20	90 **8**	745		67,9 90,9	07.08. 07.07.1997	330	07.1997
676	O	Langenlebarn	107771	175	Donau	55 14	23 **179**	75 22	100 14	72 17	65 **9**	645	101 636	45,8 69,5	07.08. 12.08.2002	222	08.2002
677		Harmannsdorf	115832	417	Schmida	52 8	12 **151**	59 20	69 13	58 8	88 **6**	544		33,4 62,0	03.08. 11.08.2002	208	08.2005
678	=	Eggenburg	115626	364	Schmida	44 37	14 **127**	62 21	55 15	58 5	99 **4**	541		30,7 53,0	03.08. 06.06.2002	163	08.2005
679		Stockern	107797	402	Schmida	61 40	18 **140**	77 **11**	72 22	64 19	96 13	633		30,8 99,5	03.08. 20.06.1955	250	07.1914
680	⊖	Maissau	107813	342	Schmida	54 29	17 **145**	79 29	90 18	61 12	126 **8**	668	119 561	33,1 94,8	03.08. 22.08.1910	256	08.1938
681		Fahndorf	107821	316	Schmida	48 17	22 **175**	78 33	87 19	75 13	119 **12**	698	136 515	46,5 105,3	07.08. 24.06.1953	265	08.1938

Monats- und Jahressummen der Niederschläge mit Normalzahlen und Tagesmaxima

Nr.	Messgerät	Messstelle	Messstellennummer	Höhe m ü.A.	Einzugsgebiet	Summen in mm I / VII	II / VIII	III / IX	IV / X	V / XI	VI / XII	Jahr	% der Normalzahl mm	Beobachtetes Tagesmaximum im und vor dem Berichtsjahr mm	Datum	Größte beobachtete Monatssumme vor dem Berichtsjahr mm	Datum
682		Oberrußbach	116111	279	Schmida	36 70	25 **157**	71 16	82 14	61 **8**	68 **8**	616		36,0 59,5	07.08. 06.06.2002	226	07.1997
683		Guntersdorf	115816	250	Göllersbach	42 29	15 **132**	53 8	50 17	56 9	129 **4**	544		35,1 49,0	29.06. 20.05.1999	179	08.2002
684	⊖	Immendorf	115915	237	Göllersbach	40 44	22 117	57 **278**	62 13	69 10	89 **7**	808		29,3 65,8	08.08. 20.05.1999	178	07.1997
685		Wullersdorf	116053	232	Göllersbach	40 73	21 **136**	60 10	60 17	75 9	127 **8**	636		45,0 68,0	29.06. 20.05.1999	186	07.1997
686		Enzersdorf im Thale	107847	260	Göllersbach	53 33	27 **162**	73 10	73 16	82 12	120 **6**	667		50,7 120,5	07.08. 29.06.1915	253	08.1938
687	E	Hollabrunn	107854	241	Göllersbach	44 67	19 **143**	63 12	71 18	73 13	142 **7**	672	137 489	38,7 90,0	29.06. 21.05.1939	312	08.1938
688		Merkersdorf	116046	261	Senningbach	32 26	28 **173**	70 10	70 16	75 14	106 **7**	627		65,7 73,3	07.08. 09.06.1995	267	07.1997
689		Niederhollabrunn	116392	226	Senningbach	45 42	31 **151**	78 13	90 16	65 15	89 **10**	645		44,5 60,6	07.08. 06.06.2002	287	07.1997
690	=	Steinabrunn	107888	255	Senningbach	41 22	35 **168**	72 11	74 13	71 12	133 **9**	661	117 565	53,4 74,3	29.06. 09.07.1953	307	08.1938
691	O	Stockerau	107870	169	Donau	43 44	32 **151**	64 15	82 14	61 17	79 **8**	610	100 607	33,8 114,0	07.08. 04.08.1986	234	07.1997
692	E	Stetten	108803	177	Donau	47 20	30 **143**	67 **14**	81 18	59 21	113 18	631		55,2 96,0	29.06. 14.07.1906	257	07.1997
693	⊖	Wien (Einlaufbauwerk)	117143	175	Donau	53 22	36 **199**	79 **13**	77 17	60 26	70 15	667		55,0 91,1	07.08. 13.05.2003	216	08.2002
694	⊖	Kierling	115634	264	Donau	67 26	49 **232**	73 **15**	101 23	61 24	81 17	769		78,5 90,7	07.08. 07.07.1997	293	07.1997
695		Wien (Jägerwiese)	108852	450	Donau	66 23	50 **219**	89 19	84 **13**	76 28	91 18	776		73,3 97,7	07.08. 19.07.1994	288	07.1997
696	=	Klosterneuburg	107904	244	Donau	49 26	38 **191**	79 **12**	81 16	64 25	70 15	666	109 610	56,5 93,3	07.08. 13.05.2003	264	07.1997
697	=	Wien (Magdalenenhof)	117069	310	Donau	60 46	34 **170**	67 **15**	79 19	61 28	67 **15**	661		44,9 76,8	07.08. 13.05.2003	251	07.1997
698	E	Wien-Kagran	108159	150	Donau	52 28	34 **148**	70 23	66 **16**	60 27	60 **16**	600	110 543	35,5 116,0	07.08. 12.08.1986	199	07.1966
699	=	Wien (Spargelfeld)	117101	160	Donau	48 **6**	30 **134**	63 28	66 16	68 26	59 16	560		35,6 59,6	07.08. 19.07.1994	171	07.1997
700	⊖	Wien-Stadlau (Inselpumpwerk)	108142	163	Donau	53 37	34 **125**	63 **14**	70 15	61 26	64 15	577	113 510	33,7 92,8	07.08. 10.05.1951	187	05.1951
701	E	Wien (Hohe Warte)	107979	203	Donaukanal	47 37	35 **207**	77 17	70 **15**	74 32	65 18	694	114 609	56,8 93,1	07.08. 10.05.1951	244	07.1997
702		Wien-Neustift	107953	290	Donaukanal	59 32	54 **197**	86 14	77 **12**	77 29	72 16	725		73,8 135,4	07.08. 19.07.1994	353	07.1997
703		Tullnerbach	108043	291	Wien	59 44	44 **259**	75 **8**	109 17	103 14	123 16	871	113 768	132,0 155,0	07.08. 07.07.1997	462	07.1997
704	E	Wien-Mauerbach	117077	215	Wien	61 25	51 **233**	94 24	112 **13**	89 25	91 19	837		115,1 124,8	07.08. 19.07.1994	363	07.1997
705	W	Wien-Innere Stadt	117085	171	Wien	48 25	43 **188**	69 20	61 **14**	80 32	66 17	663		64,4 74,4	07.08. 19.07.1994	232	08.2002
706		Wien (Rathausplatz)	107995	185	Wien	45 29	39 **157**	68 22	60 15	75 25	61 **14**	610	105 579	46,5 95,6	07.08. 23.07.1925	272	07.1997
707	=	Wien (Lainzer Tor)	108894	265	Wien	47 18	43 **167**	74 20	77 **13**	90 21	79 17	666		72,9 92,7	07.08. 06.07.1997	289	07.1997
708		Wien-Wiener Berg	108365	240	Wien	46 28	36 **114**	63 17	60 **11**	70 21	61 14	541	94 578	35,0 87,8	07.08. 05.06.1965	284	05.1936
709		Wien (Botanischer Garten)	108118	180	Wien	50 19	38 **137**	68 32	55 **12**	73 25	58 16	583	101 575	37,6 89,2	07.08. 10.05.1951	202	08.2002
710		Klausen-Leopoldsdorf	116368	382	Schwechat	74 19	43 **281**	99 30	93 21	100 29	205 **18**	1012		110,0 158,5	07.08. 06.06.2002	360	07.1997
711	⊖	Alland (Autobahnmeisterei)	108183	337	Schwechat	43 **8**	38 **289**	54 18	83 20	86 40	140 12	831	103 803	96,7 131,4	07.08. 06.06.2002	421	05.1940
712		Alland-Groisbach	108670	392	Schwechat	51 18	49 **195**	77 14	80 12	73 36	151 **10**	766		100,4 150,0	07.08. 21.01.1902	297	07.1997
713		Dornbach	115840	448	Schwechat	58 **12**	48 **235**	78 13	91 28	103 27	133 17	843		102,4 115,3	07.08. 07.07.1997	371	07.1997

Monats- und Jahressummen der Niederschläge mit Normalzahlen und Tagesmaxima

Nr.	Messgerät	Messstelle	Messstellennummer	Höhe m ü.A.	Einzugsgebiet	Summen in mm I	II	III	IV	V	VI	Jahr	% der Normalzahl	Beobachtetes Tagesmaximum im und vor dem Berichtsjahr		Größte beobachtete Monatssumme vor dem Berichtsjahr	
						VII	VIII	IX	X	XI	XII		mm	mm	Datum	mm	Datum
714	=	Oeynhausen (Autobahnmeist.)	116129	214	Schwechat	42 **10**	21 106	37 19	64 21	56 36	**125** **10**	547		36,4 64,8	02.06. 20.05.1999	183	07.1997
715	⊖	Baden	108191	249	Schwechat	56 17	41 126	57 **10**	65 23	68 32	**159** 11	665	110 602	48,9 93,3	07.08. 17.05.1991	256	09.1922
716	⊖	Gumpoldskirchen	116459	218	Schwechat	50 **3**	38 106	64 10	66 22	73 23	**132** 12	599		39,6 61,4	07.08. 20.05.1999	195	07.1997
717		Guntramsdorf	116244	183	Schwechat	37 **5**	32 87	52 19	58 15	65 22	**134** 12	538		37,8 74,0	29.06. 20.05.1999	149	07.1997
718		Weißenbach bei Mödling	108217	388	Mödling	60 **10**	55 **160**	67 13	100 18	92 18	96 13	702	102 686	73,2 169,5	07.08. 04.07.1961	312	07.1997
719		Wiener Neudorf	108233	201	Mödling	50 **9**	33 93	51 25	75 11	88 24	**98** 14	571	100 568	34,0 108,2	27.05. 04.07.1961	190	09.1922
720		Kaumberg	116335	550	Triesting	46 46	30 **235**	71 23	96 27	89 37	208 **7**	915		90,8 120,9	07.08. 06.06.2002	329	07.1997
721	⊖	Furth-Harras	108258	546	Triesting	71 17	61 **239**	86 34	92 31	98 69	171 **11**	980	110 895	99,4 156,0	07.08. 06.06.2002	379	07.1997
722		Pottenstein	108266	331	Triesting	48 20	33 **148**	45 15	66 17	59 44	132 **8**	635	95 668	63,3 113,1	02.06. 06.06.2002	238	07.1997
723		Matzendorf-Hölles	108274	291	Triesting	44 25	28 **102**	46 10	49 23	47	101 **7**		552	31,7 68,0	02.06. 10.05.1951	199	07.1966
724		Oberwaltersdorf	108688	214	Triesting	46 **5**	22 **118**	39 20	68 23	57 25	105 8	536		39,0 74,0	02.06. 17.05.1991	163	06.1975
725		Vösendorf	108290	190	Schwechat	46 19	35 **95**	49 24	60 **13**	82 20	78 16	537	95 564	34,3 74,2	27.05. 17.05.1991	178	05.1972
726	O	Laab im Walde	115550	365	Liesing	57 27	51 **157**	76 **6**	104 15	80 13	109 16	711		45,9 112,0	07.08. 07.07.1997	386	07.1997
727	⊖	Wien (Rosenhügel)	108357	250	Liesing	45 43	49 **145**	69 **12**	71 15	84 22	70 15	640	100 642	63,8 101,9	07.08. 10.05.1951	241	07.1897
728	⊖	Wien (Gutheil-Schoder-Gasse)	117127	190	Liesing	47 44	43 **115**	65 **13**	68 15	80 23	62 15	590		43,9 64,1	07.08. 19.07.1994	213	07.1997
729	O	Wien-Rothneusiedl	108373	185	Liesing	58 39	39 **112**	56 41	63 15	71 23	69 **12**	598	111 541	32,2 85,2	07.08. 17.05.1991	184	08.2002
730	=	Wien-Unterlaa	108662	200	Liesing	37 48	20 **128**	45 29	64 **11**	75 18	82 13	570		38,4 84,7	07.08. 17.05.1991	183	06.1975
731		Wien-Laaer Berg	108381	220	Schwechat	48 20	32 **121**	59 24	69 **12**	76 29	67 16	573	109 527	37,0 105,2	07.08. 10.05.1951	211	08.1896
732	⊖	Wien (Zentralfriedhof)	108399	170	Schwechat	56 57	34 **124**	59 17	68 **14**	86 30	73 16	634	113 560	41,5 83,7	07.08. 10.05.1951	239	07.1920
733		Gutenhof	109165	173	Kalter Gang	51 30	23 **152**	46 **10**	70 16	75 19	114 11	617		43,6 91,5	07.08. 16.08.1951	170	07.1997
734		Himberg	115857	170	Kalter Gang	47 35	21 **145**	44 12	81 15	68 19	115 **11**	613		41,3 56,8	07.08. 05.09.1998	153	08.2002
735		Schwechat-Aichhof	116145	176	Kalter Gang	57 38	30 **133**	58 **9**	93 10	79 **9**	94 11	621		36,2 85,0	07.08. 11.08.2002	201	08.2002
736	=	Schwechat (Flugplatz)	108407	184	Donau	41 **8**	20 **138**	47 12	78 12	64 21	90 11	542	99 545	42,1 111,3	07.08. 16.08.1951	210	06.1965
737	E	Wien-Neueßling	117093	155	Donau	59 **12**	25 **140**	65 15	71 16	78 27	55 16	579		49,3 66,0	07.08. 22.06.1996	171	07.1997
738		Forsthaus Lobau	108175	155	Donau	52 **7**	25 **132**	60 12	75 15	73 26	64 14	555	104 533	44,0 95,2	07.08. 05.06.1965	192	06.1965
739		Haschendorf	108696	228	Fischa	53 **6**	23 **122**	41 28	77 15	55 32	96 14	562		44,3 87,0	02.06. 05.08.1982	213	08.1982
740	E	Moosbrunn	108464	187	Piesting	45 15	21 **160**	40 15	67 18	57 15	121 **12**	586	113 520	40,2 86,0	07.08. 16.08.1951	197	10.1964
741	⊖	Gutenstein	108456	495	Piesting	47 84	52 **199**	61 30	75 42	110 79	181 **7**	967	105 922	81,1 110,7	07.08. 06.06.2002	322	07.1972
742		Feichtenbach	109173	500	Piesting	48 64	42 **160**	51 16	67 31	57 58	119 **5**	718		56,0 203,0	07.08. 06.06.2002	265	06.2002
743	O	Miesenbach	109181	520	Piesting	44 44	47 **151**	47 22	72 31	74 83	138 **8**	761		50,3 187,0	02.06. 06.06.2002	261	06.2002
744	⊖	Hohe Wand (Herrgottschn.haus)	115881	811	Piesting	69 **10**	66 120	65 20	35 26	46 81	**142** 13	693		47,4 105,7	02.06. 06.06.2002	213	08.2005
745	O	Blumau	116434	234	Piesting	47 13	32 **113**	34 12	56 17	54 20	90 **7**	495		39,8 72,2	02.06. 20.05.1999	146	05.1996

Monats- und Jahressummen der Niederschläge mit Normalzahlen und Tagesmaxima

Nr.	Messgerät	Messstelle	Messstellennummer	Höhe m ü.A.	Einzugsgebiet	Summen in mm I	II	III	IV	V	VI	Jahr	% der Normalzahl	Beobachtetes Tagesmaximum im und vor dem Berichtsjahr		Größte beobachtete Monatssumme vor dem Berichtsjahr	
						VII	VIII	IX	X	XI	XII		mm	mm	Datum	mm	Datum
746		Ebreichsdorf	110130	198	Piesting	44 **11**	19 **140**	28 19	64 18	58 21	95 **11**	528		38,2 69,4	02.06. 04.08.1982	171	08.1982
747		Margarethen am Moos	116020	166	Fischa	54 41	28 **168**	51 **8**	82 15	66 28	113 13	667		44,5 90,5	07.08. 11.08.2002	224	07.1997
748	=	Bad Deutsch-Altenburg	108555	161	Donau	22 **2**	28 **167**	40 6	67 14	63 32	84 10	535	93 576	53,3 84,5	07.08. 19.05.1911	208	11.1949
749	E	Franzensdorf	108969	153	Donau	46 **10**	24 **122**	50 11	69 15	77 29	64 13	530		39,1 56,9	07.08. 17.05.1991	211	07.1997
750	⊖	Orth an der Donau	108514	146	Donau	46 3	25 **122**	49 **0**	73 6	61 31	49 11	476	88 541	43,0 79,5	07.08. 10.05.1951	194	06.1959
751		Eckartsau	108522	146	Donau	52 24	31 **159**	41 **7**	65 15	69 32	59 14	568	94 605	39,8 81,6	07.08. 05.06.1965	198	07.1997
752	E	Naglern	108563	280	Rußbach	32 42	29 **193**	69 **10**	72 21	92 17	86 12	675	124 546	48,0 86,0	07.08. 23.08.1975	238	07.1997
753		Wolfpassing a.d. Hochleithen	116178	214	Rußbach	47 21	37 **191**	76 **9**	70 20	85 24	70 17	667		48,5 81,8	07.08. 22.06.1996	196	07.1997
754	⊖	Ulrichskirchen	116269	183	Rußbach	42 24	43 **179**	78 **10**	74 19	84 26	76 20	675		57,3 54,9	07.08. 14.09.1995	196	07.1997
755		Hagenbrunn	115824	234	Rußbach	50 28	35 **165**	65 24	83 17	63 27	65 **16**	638		37,7 66,5	07.08. 03.06.1998	230	07.1997
756		Raasdorf	108167	155	Donau	57 **6**	22 **141**	61 10	60 11	96 30	50 21	565	107 527	56,2 99,2	07.08. 05.06.1965	210	06.1965
757	=	Deutsch-Wagram	109199	157	Rußbach	44 **8**	26 **150**	54 45	66 14	70 28	51 19	575		57,5 76,3	07.08. 12.08.1986	194	07.1997
758		Pillichsdorf	108571	169	Rußbach	41 **7**	31 **183**	54 15	65 16	72 27	65 17	593	112 529	56,5 116,0	07.08. 19.07.1994	275	08.1938
759	=	Leopoldsdorf im Marchfeld	109736	152	Rußbach	44 **3**	24 **126**	39 12	74 16	67 27	61 11	504		30,8 120,2	02.06. 19.05.1911	182	07.1997
760	=	Fuchsenbigl	108605	149	Rußbach	40 15	26 **132**	45 **11**	78 12	65 31	74 12	541	102 530	46,6 75,0	07.08. 05.06.1965	226	07.1997

MOLDAUGEBIET

761	=	Schenkenfelden	105601	745	Moldau	68 54	52 **133**	123 36	82 **17**	111 51	106 25	858	119 721	42,0 131,0	29.06. 07.08.2002	381	08.2002
762	⊖	Sandl	117515	961	Moldau	60 27	64 **221**	116 25	84 **21**	116 46	175 22	977		78,0 148,0	06.08. 07.08.2002	512	08.2002
763	=	Windhaag bei Freistadt	106492	420	Maltsch	83 36	44 **180**	104 22	76 **16**	93 34	167 **16**	871		82,4 123,2	29.06. 24.08.1938	362	08.2002
764	O	Pyhrabruck	115543	541	Maltsch	69 36	21 164	92 **5**	71 7	99 30	**174** 10	778		103,1 99,3	29.06. 07.08.2002	393	08.2002
765		Weikertschlag	115519	780	Lainsitz	63 86	32 163	95 **11**	93 14	101 48	**175** **11**	892		42,5 142,3	26.06. 07.08.2002	482	08.2002
766	⊖	Gmünd	109215	500	Lainsitz	66 65	19 155	98 **5**	67 7	119 33	**171** 8	813	123 661	72,1 98,3	29.06. 25.08.1925	370	08.2002
767		Reinberg-Dobersberg	109652	606	Braunaubach	47 22	35 156	83 **6**	59 22	68 17	**205** 15	735		120,2 66,0	29.06. 12.08.2002	280	08.2002
768	⊖	Altmanns	109710	589	Braunaubach	57 35	38 166	102 **7**	70 19	104 45	**237** 14	894		153,7 108,1	29.06. 12.08.2002	383	08.2002
769		Siebenlinden	115527	656	Braunaubach	82 52	24 **158**	89 9	102 **6**	102 30	141 10	805		38,5 88,0	29.06. 07.08.2002	357	08.2002
770	⊖	Haugschlag	109728	568	Reißbach	51 41	50 **212**	105 **14**	70 31	91 45	158 15	883		60,2 84,1	29.06. 19.07.1981	286	08.2002
771	E	Litschau	109249	564	Reißbach	53 57	50 **206**	103 14	72 27	98 36	175 **12**	903	127 713	71,4 86,3	29.06. 08.07.1919	348	08.2002

MARCHGEBIET

772	O	Limbach	116004	564	Deutsche Thaya	69 55	23 **140**	95 16	62 **6**	100 37	127 11	741		38,2 74,2	29.06. 06.08.2002	312	08.2002
773	⊖	Vitis	109256	522	Deutsche Thaya	64 33	37 169	97 **13**	65 16	108 44	**173** 15	834	136 615	40,0 92,0	29.06. 09.07.1903	341	08.2002
774		Meires	109272	490	Deutsche Thaya	59 42	26 **137**	84 **11**	57 12	77 46	136 **11**	698	115 610	43,2 128,9	22.06. 12.08.1960	310	08.2002

Monats- und Jahressummen der Niederschläge mit Normalzahlen und Tagesmaxima

Nr.	Messgerät	Messstelle	Messstellennummer	Höhe m ü.A.	Einzugsgebiet	Summen in mm I	II	III	IV	V	VI	Jahr	% der Normalzahl	Beobachtetes Tagesmaximum im und vor dem Berichtsjahr		Größte beobachtete Monatssumme vor dem Berichtsjahr	
						VII	VIII	IX	X	XI	XII		mm	mm	Datum	mm	Datum
775	⊖	Waidhofen an der Thaya	109280	495	Deutsche Thaya	60 29	30 131	89 14	52 **10**	88 44	**168** 11	726	125 579	42,3 131,0	22.06. 12.08.1960	314	08.2002
776		Pfaffenschlag	109298	554	Deutsche Thaya	65 42	52 145	100 16	55 17	96 52	**218** **13**	871	133 656	107,3 86,7	29.06. 19.06.1969	334	08.2002
777		Dobersberg	109306	455	Deutsche Thaya	50 56	26 111	66 10	58 16	60 40	**188** **8**	689	120 573	113,0 105,0	29.06. 25.05.1948	197	08.2002
778		Pommersdorf	109751	493	Deutsche Thaya	53 8	15 160	70 8	54 18	77 33	**171** **5**	672		61,8 70,0	29.06. 20.07.2001	201	08.2002
779	⊖	Weikertschlag an der Thaya	109314	460	Mährische Thaya	49 67	30 162	71 **6**	47 16	84 34	**265** 10	841	150 561	201,0 117,0	29.06. 12.08.1960	215	07.1925
780	⊖	Breitenfeld	109330	568	Seebsbach	66 37	41 **174**	91 **4**	64 11	84 30	139 11	752	116 646	46,0 75,5	07.08. 20.07.2001	236	08.2002
781		Drösiedl	115725	522	Seebsbach	71 41	17 137	64 **3**	48 15	73 18	**146** **3**	636		37,2 86,2	29.06. 07.08.2002	237	08.2002
782	=	Eibenstein	115758	388	Thaya	49 35	15 **151**	62 6	62 15	86 27	**151** **4**	663		63,3 77,5	29.06. 15.08.1997	206	08.2002
783		Drosendorf	115733	390	Thaya	54 13	14 **135**	66 9	62 13	83 19	82 **3**	553		33,2 61,1	29.06. 16.07.2002	149	08.2002
784	=	Japons	109355	520	Thaya	67 26	17 **165**	67 **4**	58 15	80 21	**165** **4**	689	115 597	75,2 78,0	29.06. 06.08.1985	188	08.1985
785	⊖	Geras	109645	484	Thaya	49 17	14 **144**	68 6	48 16	64 17	126 **5**	574		53,2 53,9	29.06. 03.07.1995	183	08.2002
786		Weitersfeld	109389	418	Fugnitzbach	45 11	17 131	65 12	49 12	58 15	**140** **4**	559	112 498	82,2 80,5	29.06. 24.05.1957	180	06.1953
787	⊖	Riegersburg	109785	465	Fugnitzbach	56 13	24 148	74 7	67 14	86 16	**259** **6**	770		190,2 60,1	29.06. 12.06.1986	175	07.1997
788		Nonnersdorf	116095	469	Pulkau	47 25	13 **142**	59 **4**	48 16	60 17	99 **4**	534		33,1 57,5	29.06. 04.09.1997	188	08.2002
789		Leodagger	115972	288	Pulkau	59 11	19 113	65 7	61 20	47 12	**151** **6**	571		45,7 48,6	29.06. 06.06.2002	164	08.2002
790		Unterretzbach	116285	235	Pulkau	34 10	15 105	59 **5**	57 10	54 14	**115** 6	484		43,7 54,1	29.06. 30.06.1997	158	07.1997
791	=	Retz (Windmühle)	109405	320	Pulkau	30 10	13 **113**	54 18	60 11	56 12	99 **3**	479	111 432	28,5 91,4	07.08. 24.05.1957	219	08.1938
792	=	Großkadolz	109660	188	Pulkau	38 14	22 **121**	54 21	62 16	74 **6**	76 8	512		37,4 65,0	07.08. 10.09.2002	186	07.1997
793	=	Mailberg	109413	212	Pulkau	33 16	24 **151**	58 11	64 15	77 8	100 **7**	564	116 488	42,0 88,0	07.08. 16.08.1951	214	08.1938
794	=	Laa an der Thaya	109439	187	Thaya-Mühlbach	38 38	34 **147**	66 **6**	58 15	91 7	76 9	585	120 489	53,4 83,4	07.08. 08.06.1956	226	07.1997
795		Wultendorf	116012	231	Thaya-Mühlbach	44 54	32 **164**	78 **7**	70 13	70 11	66 11	620		65,7 67,4	07.08. 14.09.1995	234	07.1997
796	=	Wildendürnbach	109447	208	Thaya	47 41	27 **144**	69 12	72 18	80 **9**	64 13	596	124 482	55,0 96,2	07.08. 02.07.1954	215	07.1997
797	O	Mitterhof	109744	183	Thaya	32 44	66 **172**	61 11	68 16	75 **9**	61 11	626		54,3 71,8	07.08. 25.08.1994	222	07.1997
798	E	Drasenhofen	115717	216	Thaya	28 28	29 **149**	60 **8**	63 19	76 11	61 12	544		52,7 54,3	07.08. 26.05.1994	216	07.1997
799		Altlichtenwarth	115667	217	Thaya	44 22	29 **170**	65 **7**	68 17	80 15	62 16	595		70,9 86,3	07.08. 10.07.1999	180	07.1997
800		Bernhardsthal	109769	169	Thaya	41 11	26 **167**	64 **5**	71 13	65 16	42 15	536		63,9 55,7	07.08. 15.07.1995	192	07.1997
801	=	Hohenau an der March	109462	155	Thaya	39 29	29 **164**	56 24	82 **14**	83 18	56 18	612	121 507	64,0 79,2	07.08. 17.09.1939	182	07.1959
802		Eichenbrunn	115592	260	Zaya	53 80	32 **187**	81 10	83 16	92 12	101 **9**	756		67,2 71,3	07.08. 14.09.1995	252	07.1997
803		Schletz	116160	242	Zaya	41 42	39 **170**	79 16	70 26	77 **14**	68 15	657		65,2 91,3	07.08. 19.07.1994	276	07.1997
804		Ernstbrunn	109157	277	Zaya	30 33	39 **164**	68 **11**	68 17	92 16	87 12	637		55,9 79,5	07.08. 06.07.1997	253	07.1997
805	⊖	Mistelbach (Kläranlage)	116541	190	Zaya	42 34	28 **137**	61 **15**	66 17	71 16	43 17	547		39,6 46,5	07.08. 16.07.2002	145	08.2002
806	⊖	Poysdorf (Ost)	109538	202	Zaya	42 21	30 **149**	74 **6**	76 18	80 14	47 14	571	110 518	39,8 80,9	07.08. 02.07.1954	230	08.1938

Monats- und Jahressummen der Niederschläge mit Normalzahlen und Tagesmaxima

Nr.	Messgerät	Messstelle	Messstellennummer	Höhe m ü.A.	Einzugsgebiet	Summen in mm I / VII	II / VIII	III / IX	IV / X	V / XI	VI / XII	Jahr	% der Normalzahl mm	Beobachtetes Tagesmaximum im und vor dem Berichtsjahr mm	Datum	Größte beobachtete Monatssumme vor dem Berichtsjahr mm	Datum
807	⊖	Ginzersdorf	115808	179	Zaya	44 22	29 **168**	70 **10**	75 17	69 15	48 17	584		55,6 100,0	07.08. 14.07.1995	185	07.1997
808		Zistersdorf	109678	201	March	47 **0**	26 **140**	81 18	25 32	81 23	20 15	508		50,0 55,1	10.08. 23.08.1975	183	07.1997
809		Sulz im Weinviertel	109777	201	Waidenbach	42 19	39 **166**	64 **12**	86 23	74 22	47 21	615		30,0 73,5	07.08. 16.07.2002	169	07.1997
810	=	Nexing	116442	196	Waidenbach	44 **11**	34 **182**	61 15	85 26	77 20	57 18	630		41,9 56,8	07.08. 16.07.2002	180	07.1997
811	=	Dürnkrut	109546	166	Waidenbach	41 **5**	30 **179**	55 13	75 16	65 25	56 15	575	110 524	70,0 74,5	07.08. 10.05.1951	252	07.1997
812	⊖	Gänserndorf	109561	150	Stempfelbach	38 **7**	26 **119**	59 17	66 14	82 29	50 15	522	109 477	43,0 70,0	07.08. 10.05.1951	211	07.1997
813		Matzen	109579	171	Weidenbach	56 14	23 **137**	59 **10**	71 14	74 24	75 18	575	96 599	35,8 84,4	02.06. 16.07.1951	265	07.1997
814		Baumgarten an der March	109686	144	March	41 15	28 **181**	55 **11**	81 13	81 37	56 19	618		74,1 56,0	07.08. 08.05.1996	169	07.1997
815	⊖	Salmhof	116426	144	March	44 16	27 **177**	58 15	85 **14**	108 43	58 18	663		64,7 63,3	07.08. 08.05.1996	186	07.1997
816	=	Marchegg	109587	142	March	51 25	31 **157**	58 15	92 **14**	83 39	55 18	638	112 569	68,4 63,8	07.08. 10.05.1951	184	06.1969
817		Obersiebenbrunn	109595	151	Stempfelbach	44 **9**	25 **131**	54 11	73 13	89 29	56 16	550		47,0 92,2	07.08. 10.08.1968	206	07.1997
818		Lassee	109694	144	Stempfelbach	46 **4**	29 **138**	50 11	71 17	74 40	73 16	569		41,6 65,3	07.08. 23.06.1969	162	07.1997
819		Niederweiden	109611	143	Stempfelbach	44 29	24 **188**	41 **11**	82 16	82 31	52 17	617	109 568	68,4 64,8	07.08. 14.09.1995	211	06.1969
820		Markthof	109603	141	Stempfelbach	45 **11**	36 **166**	54 18	81 19	82 37	60 17	626	110 567	53,6 64,8	07.08. 05.09.1998	196	07.1997
DONAUGEBIET ZWISCHEN MARCH UND LEITHA																	
821		Wolfsthal	116327	153	Donau	55 15	46 **155**	65 **13**	83 17	84 35	83 19	670		41,5 67,0	07.08. 05.09.1998	191	07.1997
822	=	Kittsee	109629	137	Donau	51 15	49 **118**	56 **13**	62 20	79 39	86 17	605	114 530	26,0 89,3	07.08. 17.06.1940	187	07.1957
823		Prellenkirchen	116137	176	Wiesgraben	50 **16**	28 **154**	63 18	68 18	74 42	80 27	638		56,0 76,3	07.08. 13.06.2003	192	07.1997
824		Pama	109637	140	Wiesgraben	47 8	44 **117**	45 **7**	65 21	89 30	56 14	543	118 461	31,9 72,0	07.08. 13.06.2003	159	08.2005
825	⊖	Deutsch Jahrndorf	110692	132	Wiesgraben	57 21	41 **115**	43 **14**	66 21	92 35	81 **14**	600		37,4 68,5	07.08. 08.08.1995	167	08.2005
LEITHAGEBIET																	
826	=	Rohr im Gebirge	109801	684	Schwarza	142 38	98 **319**	82 30	97 72	136 117	250 **4**	1385	120 1158	134,0 163,5	07.08. 07.07.1997	480	07.1997
827		Naßwald (Wasseralm)	110155	774	Naßbach	88 64	84 **329**	97 45	136 52	142 130	265 **26**	1458		148,3 134,0	07.08. 07.07.1997	422	07.1997
828	E	Naßwald	109827	615	Naßbach	62 117	60 **277**	71 37	117 57	124 106	259 **19**	1306	114 1147	88,9 111,3	07.08. 23.07.1966	416	07.1997
829		Kaiserbrunn	109835	559	Schwarza	60 113	63 226	73 47	127 56	123 103	**300** **13**	1304	112 1166	108,5 142,4	02.06. 04.09.1922	391	07.1997
830	⊖	Reichenau an der Rax	109843	486	Schwarza	34 62	44 205	45 33	97 42	106 91	**225** **7**	991	121 818	93,9 108,0	07.08. 28.11.1913	305	07.1997
831		Breitenstein	115691	909	Schwarza	27 25	29 120	39 **24**	78 33	81	**193**			50,0 71,0	07.08. 03.06.1992	221	07.1998
832	⊖	Hirschenkogel	116475	1318	Schwarza	108 79	71	68	106	105	**197** **16**			64,8 50,7	19.06. 06.06.2002	180	07.2005
833	W	Semmering	110247	985	Schwarza	41 48	41 142	38 33	118 30	93 69	**175** **15**	843		55,6 85,8	19.06. 03.06.1992	240	06.1992
834	⊖	Gloggnitz	109868	512	Schwarza	30 54	22 111	24 46	79 31	64 33	**155** **5**	654	90 728	40,0 104,7	02.06. 06.06.2002	234	06.1952
835		Pottschach	109876	411	Schwarza	33 35	19 117	19 22	74 30	49 20	**201** **15**	634	89 712	44,9 132,6	29.06. 06.06.2002	255	07.1972

Monats- und Jahressummen der Niederschläge mit Normalzahlen und Tagesmaxima

Nr.	Messgerät	Messstelle	Messstellennummer	Höhe m ü.A.	Einzugsgebiet	Summen in mm I / VII	II / VIII	III / IX	IV / X	V / XI	VI / XII	Jahr	% der Normalzahl mm	Beobachtetes Tagesmaximum im und vor dem Berichtsjahr mm	Datum	Größte beobachtete Monatssumme vor dem Berichtsjahr mm	Datum
836	W	Puchberg am Schneeberg	109884	580	Sierning	41 56	35 183	51 32	81 44	109 106	**266** **7**	1011	112 901	89,1 126,5	02.06. 04.09.2001	373	09.2001
837		Stixenstein	109892	454	Sierning	38 40	25 116	27 33	70 32	78 47	**220** **8**	734	102 718	55,1 170,0	02.06. 06.06.2002	301	07.1902
838	⊖	Neunkirchen	109918	362	Schwarza	39 40	21 96	23 23	67 24	49 32	**171** **7**	592	102 581	64,4 87,8	28.06. 12.06.1940	211	07.1972
839		Mariensee	109926	869	Großer Pestingbach	68 68	**22** 129	31 60	84 31	94 41	**212** 36	876	84 1043	101,0 127,5	02.06. 22.09.1914	332	10.1964
840		Mönichkirchner Schwaig	109942	1179	Großer Pestingbach	48 64	24 155	34 56	78 46	87 **23**	**231** 39	885	81 1089	66,1 115,4	02.06. 10.09.1969	352	07.1957
841	O	Ausseraigen	110239	684	Großer Pestingbach	46 76	**21** 169	31 45	80 45	81 41	**190** 27	852		72,6 84,0	02.06. 01.10.1982	258	07.1991
842	=	Aspang	109959	498	Großer Pestingbach	47 74	**19** 182	26 45	76 46	80 35	**188** 24	842	95 884	60,2 93,8	02.06. 05.09.1998	300	07.1957
843		Trattenbach	110213	790	Feistritz	42 42	32 109	34 27	92 36	66 44	**128** **17**	669		48,3 114,9	29.04. 06.06.2002	280	08.1986
844	⊖	Trattenbach	116186	1105	Feistritz	61 53	49 **146**	45 36	106 39	91 74	144 **26**	870		35,4 109,2	19.06. 06.06.2002	230	06.1992
845	=	Kirchberg am Wechsel	109967	555	Feistritz	46 84	**21** 135	30 36	78 38	59 38	**151** 22	738	95 780	44,0 112,3	02.06. 18.07.2004	349	07.1965
846	⊖	St.Corona am Wechsel	110254	882	Feistritz	63 95	28 160	42 50	95 43	71 44	**194** **27**	912		74,5 95,3	02.06. 06.06.2002	200	08.2005
847		Haßbach	110205	620	Pitten	57 78	**24** 118	28 35	73 26	58 27	**156** 25	705		54,0 94,0	29.07. 06.06.2002	241	07.1991
848	=	Hochwolkersdorf	109975	617	Pitten	56 35	19 177	38 13	96 38	68 35	**213** **12**	800	102 786	75,8 102,6	02.06. 22.09.1914	289	04.1965
849	⊖	Bromberg	109983	426	Pitten	50 32	**15** 142	36 19	100 36	69 31	**219** **15**	764	98 779	63,8 110,6	02.06. 11.08.2002	277	07.1972
850		Stollhof-Hohe Wand	109900	447	Warme Fischa	55 35	38 120	56 19	85 32	73 81	**167** **9**	770		48,7 121,5	02.06. 06.06.2002	254	08.1982
851		Unterhöflein	115865	438	Warme Fischa	46 32	47 125	43 24	94 36	67 76	**226** **8**	824		67,0 104,5	02.06. 06.06.2002	192	07.1997
852		Saubersdorf	110106	324	Warme Fischa	38 38	32 114	22 13	61 30	48 34	**161** **4**	595		48,2 60,8	02.06. 10.07.1999	166	08.1982
853	⊖	Wiener Neustadt (Flugplatz)	110007	285	Warme Fischa	38 17	16 111	31 24	49 15	37 27	**118** **5**	488	80 608	41,4 97,4	02.06. 03.09.1915	238	07.1947
854	=	Loretto	110700	208	Leitha	62 42	30 **151**	33 11	88 24	70 26	94 **10**	641		47,5 73,8	07.08. 17.05.1991	163	05.1991
855		Deutsch Brodersdorf	110015	197	Leitha	51 18	25 **147**	35 23	69 13	54 20	102 **10**	567	92 617	39,7 116,0	02.06. 28.08.1938	243	08.1938
856		Mannersdorf am Leithagebirge	110148	200	Leitha	49 23	34 **169**	47 15	83 21	79 32	107 **13**	672		43,2 131,8	07.08. 17.05.1991	214	05.1991
857	=	Bruck an der Leitha	110049	159	Leitha	45 21	34 **177**	60 **9**	74 17	69 27	81 13	627	108 582	39,3 87,8	07.08. 10.05.1951	209	09.1922
858	=	Göttlesbrunn	110221	167	Leitha	54 35	34 **222**	55 **7**	85 18	67 33	85 13	708		54,5 81,6	24.08. 17.05.1991	195	07.1997
859	=	Bruckneudorf-Heidehof	110056	167	Leitha	50 **3**	33 **136**	33 9	75 18	75 27	65 14	538	97 554	29,3 81,0	03.08. 10.05.1951	190	07.1997
860		Parndorf	110718	180	Leitha	46 32	37 **119**	48 **10**	67 19	75 23	70 13	559		28,6 70,0	07.08. 29.06.1996	218	07.1997
861	⊖	Hollern	116350	145	Leitha	61 19	35 **161**	52 **9**	83 18	87 27	72 15	639		41,6 79,0	07.08. 13.06.2003	205	07.1997
862	⊖	Gattendorf	110064	150	Leitha	55 25	39 **123**	52 **15**	65 19	90 25	66 **15**	589	105 560	38,0 87,0	07.08. 10.05.1951	178	07.1997
863		Zurndorf	110072	136	Leitha	59 27	36 **124**	48 **11**	110 22	87 34	80 16	654	121 540	42,2 78,3	07.08. 16.07.1951	217	08.2005
864	⊖	Nickelsdorf	110080	137	Leitha	60 **11**	37 **113**	39 **11**	71 20	68 32	108 14	584	106 552	50,0 84,2	29.06. 16.07.1951	187	07.1957

RABNITZGEBIET

865		Lichtenegg	115998	758	Rabnitz	66 46	19 186	35 49	102 43	71 36	**251** **14**	918		71,2 70,2	02.06. 11.08.2002	215	07.1997
866	E	Hollenthon	115600	671	Rabnitz	57 36	23 **232**	39 33	91 46	73 50	193 **15**	888		86,7 111,6	02.06. 11.06.1996	208	06.1996

Monats- und Jahressummen der Niederschläge mit Normalzahlen und Tagesmaxima

Nr.	Messgerät	Messstelle	Messstellennummer	Höhe m ü.A.	Einzugsgebiet	Summen in mm I	II	III	IV	V	VI	Jahr	% der Normalzahl	Beobachtetes Tagesmaximum im und vor dem Berichtsjahr		Größte beobachtete Monatssumme vor dem Berichtsjahr	
						VII	VIII	IX	X	XI	XII		mm	mm	Datum	mm	Datum
867	⊖	Karl	110312	373	Rabnitz	33 18	17 **165**	22 30	65 39	73 36	150 **12**	660	90 731	41,2 113,2	02.06. 07.06.1969	218	06.1969
868		Hochstraß	110320	422	Rabnitz	38 55	**12** **115**	22 14	73 38	58 22	92 13	552	81 685	30,5 114,4	29.06. 01.10.1982	232	08.1940
869		Mannersdorf an der Rabnitz	110338	252	Rabnitz	48 39	20 **141**	28 19	80 40	53 37	87 **14**	606	85 716	40,1 117,0	29.04. 01.10.1982	258	10.1964
870	⊖	Kobersdorf	110346	333	Stoob	44 19	17 168	28 25	75 45	60 33	**184** **13**	711	108 661	101,0 108,3	02.06. 09.07.1932	305	07.1932
871		Sieggraben	110361	467	Stoob	54 28	19 155	32 14	73 37	54 34	**169** **11**	680	85 798	52,9 112,0	02.06. 07.06.1969	256	06.1969
872	=	Oberpullendorf	110379	251	Stoob	33 30	18 **118**	22 16	76 40	71 39	103 **10**	576	91 630	32,5 109,0	29.04. 07.06.1969	213	10.1964
873	V	Frankenau	110775	208	Stoob	37 37	17 **132**	20 16	78 43	59 37	92 **9**	577		32,7 78,4	29.04. 05.09.1998	206	06.1995
874	⊖	Nebersdorf	110726	248	Stoob	55 19	22 **139**	23 15	71 41	64 37	100 **12**	598		36,7 71,0	02.06. 05.09.1998	171	07.1989
875		Lutzmannsburg	110387	202	Rabnitz	42 59	22 **127**	27 17	74 43	60 40	96 **8**	615	95 649	39,0 82,5	02.06. 11.07.2005	232	10.1964
876	O	Nikitsch	110627	247	Rabnitz	46 68	25 **148**	34 17	65 40	56 35	88 **10**	632	108 584	44,0 126,6	07.07. 31.05.1967	207	10.1964
877	O	Neustift an der Rosalia	110395	603	Wulka	56 37	22 179	45 16	98 33	62 38	**184** **9**	779	101 771	60,1 118,2	02.06. 17.05.1991	270	04.1965
878	=	Forchtenstein	110403	397	Wulka	58 38	25 **170**	42 14	87 32	56 37	157 **12**	728	97 754	52,2 111,2	02.06. 04.07.1944	270	08.1931
879		Pöttsching	110411	210	Wulka	52 27	24 123	35 23	68 18	47 30	**136** **9**	592	100 591	49,3 80,7	02.06. 17.05.1991	192	05.1940
880		Steinbrunn	110429	210	Wulka	48 25	26 114	29 15	73 23	50 26	**118** **10**	557	103 541	46,2 100,6	02.06. 17.05.1991	203	05.1991
881	⊖	Wulkaprodersdorf	110668	164	Wulka	49 39	23 **145**	26 19	70 26	49 25	118 **9**	598		54,0 91,0	02.06. 01.10.1982	294	08.1982
882	⊖	Eisenstadt	110734	195	Wulka	73 32	34 **146**	50 16	97 28	61 34	112 **14**	697		56,5 146,2	02.06. 17.05.1991	260	05.1991
884	=	Eisenstadt	110437	184	Wulka	66 37	29 **148**	43 16	94 26	54 32	110 **12**	667	108 618	57,1 131,7	02.06. 17.05.1991	257	10.1936
885	=	Draßburg	110445	229	Wulka	59 107	29 131	31 14	72 32	49 29	**135** **11**	699	117 596	40,5 77,4	29.04. 07.06.1969	199	07.1966
886		St.Margarethen im Burgenland	110452	147	Wulka	45 26	32 **120**	28 22	63 28	59 28	90 **9**	550	98 564	37,0 102,6	29.06. 16.08.1951	183	08.1982
887		St.Margarethen-Berg	110742	195	Neusiedler See	53 22	33 **128**	28 17	64 27	64 29	92 **9**	566		39,1 67,6	29.06. 05.09.1998	166	08.2005
888	=	Donnerskirchen	110460	126	Neusiedler See	60 25	35 **129**	43 **9**	77 22	66 26	89 **9**	590	96 617	43,1 110,0	07.08. 25.10.1930	207	07.1997
889		Donnerskirchen (Waldgasse)	110650	199	Neusiedler See	67 31	43 **166**	55 **10**	101 24	75 41	117 15	745		54,2 149,3	07.08. 17.05.1991	285	05.1991
890		Winden am See	110635	125	Neusiedler See	59 9	39 **132**	51 **7**	73 19	79 37	80 13	598		44,7 81,6	07.08. 10.05.1951	253	07.1997
892	=	Podersdorf am See	110551	121	Neusiedler See	44 7	33 **108**	27 **5**	58 26	66 30	85 15	504	103 489	53,1 65,0	29.06. 16.08.1951	168	10.1964
893		Apetlon	110569	119	Neusiedler See	57 21	35 **144**	31 **11**	66 29	67 31	69 15	576	98 586	33,0 91,0	07.08. 05.06.1995	215	10.1944
894		Oggau	110478	118	Neusiedler See	47 18	35 111	37 19	56 21	73 32	**113** **11**	573	101 567	49,4 91,6	29.06. 16.08.1951	194	08.1982
895	=	Rust	110486	119	Neusiedler See	51 17	33 **99**	32 20	59 26	59 25	87 **7**	515	91 564	40,0 75,6	29.06. 04.08.1982	192	08.1982
896	=	Mörbisch am See	110502	130	Neusiedler See	57 38	32 **117**	39 22	70 28	58 31	75 **9**	576	92 623	27,2 95,8	29.04. 16.08.1951	209	10.1964
897	V	Illmitz (Biologische Station)	122010	115	Neusiedler See	52 26	28 **110**	27 **9**	62 24	59 30	76 14	517		28,5 53,5	03.08. 13.07.2002	136	08.2005
898		Edmundshof	110536	148	Neusiedler See	53 **9**	32 123	34 12	64 21	70 35	**133** 16	602	105 571	58,8 96,0	29.06. 23.07.1925	225	06.1965
899		Kleylehof	110528	135	Neusiedler See	59 9	33 96	27 **7**	63 22	64 35	**103** 15	533	99 541	38,2 91,5	29.06. 27.07.1998	194	07.1959
900	⊖	Halbturn	110544	130	Neusiedler See	57 **13**	30 **119**	34 18	63 37	65 35	102 21	594	108 552	40,8 76,2	29.06. 16.07.1951	175	08.2005

Monats- und Jahressummen der Niederschläge mit Normalzahlen und Tagesmaxima

Nr.	Messgerät	Messstelle	Messstellennummer	Höhe m ü.A.	Einzugsgebiet	Summen in mm I	II	III	IV	V	VI	Jahr	% der Normalzahl	Beobachtetes Tagesmaximum im und vor dem Berichtsjahr		Größte beobachtete Monatssumme vor dem Berichtsjahr	
						VII	VIII	IX	X	XI	XII		mm	mm	Datum	mm	Datum
901	O	Andau	110585	118	Neusiedler See	57 19	30 **108**	37 26	49 28	72 35	56 **17**	534	97 552	31,1 83,3	07.08. 15.07.1959	206	07.1959
902		Schattendorf	110619	251	Ikva	57 38	30 **134**	37 13	75 36	56 32	106 **10**	624	99 629	41,0 75,8	29.04. 17.05.1991	225	07.1972
903		Deutschkreutz-Girm	110601	192	Ikva	39 44	22 **132**	22 17	58 41	68 33	123 **10**	609	100 610	33,4 93,6	02.06. 17.05.1991	194	10.1964
904		Ritzing	110593	305	Ikva	50 24	22 166	33 10	79 40	68 35	**168** **9**	704	107 658	58,0 140,9	02.06. 17.05.1991	295	05.1991
905	⊖	Festenburg-Hinterberg	123216	920	Schwarze Lafnitz	31 106	**20** 145	33 43	66 49	119 55	**266** 26	959		120,0 71,8	02.06. 11.08.2002	165	07.2005

RAABGEBIET

Nr.	Messgerät	Messstelle	Messstellennummer	Höhe m ü.A.	Einzugsgebiet	Summen in mm I	II	III	IV	V	VI	Jahr	% der Normalzahl	Beobachtetes Tagesmaximum im und vor dem Berichtsjahr		Größte beobachtete Monatssumme vor dem Berichtsjahr	
						VII	VIII	IX	X	XI	XII		mm	mm	Datum	mm	Datum
906	=	Hohenau an der Raab	111369	702	Raab	26 95	24 **127**	32 109	98 67	113 28	103 **21**	843		39,8 134,5	19.05. 20.08.2005	309	08.2005
907	=	Rechberg	112029	926	Raab	43 95	34 105	47 84	107 58	**135** 38	122 **23**	891		48,1 113,3	19.05. 17.07.1971	316	07.1975
908	=	Fladnitzberg	111401	1070	Raab	34 119	26 **132**	43 97	101 70	129 41	108 **25**	925		39,5 99,9	19.05. 20.08.2005	299	08.2005
909	⊖	Schöckl	110841	1445	Raab	37 125	33 **140**	36 135	94 64	124 28	129 **17**	962	97 994	42,3 121,6	15.09. 28.07.1931	419	07.1975
910	O	St.Ruprecht an der Raab	123083	400	Raab	32 105	20 96	24 64	74 50	96 23	**110** **15**	709		52,9 77,1	23.07. 05.09.1998	225	08.2005
911	O	Weiz	110825	465	Weizbach	26 107	25 **142**	22 70	90 53	96 19	113 **14**	777	94 827	46,9 119,7	10.07. 28.08.1900	263	09.1916
912		Gleisdorf	110833	375	Raab	36 38	22 **118**	34 60	100 46	103 28	75 **14**	674	83 817	26,6 96,5	03.08. 21.09.1919	328	07.1914
913	=	St.Radegund	110858	725	Rabnitzbach	32 103	36 **131**	43 110	96 52	115 38	101 **18**	875		42,9 101,7	27.07. 30.05.1967	332	07.1975
914		Laßnitzhöhe	110866	524	Rabnitzbach	34 44	19 **133**	33 81	94 49	120 31	90 **14**	742	86 867	40,3 112,4	29.05. 16.07.1914	301	07.1913
915	=	Rohr an der Raab	110890	306	Raab	34 53	22 **121**	38 53	78 38	118 28	109 **12**	704		31,0 82,8	14.05. 11.07.1975	254	06.2004
916		Feldbach	100008	323	Raab	43 53	23 **160**	38 60	92 34	122 34	103 **13**	775		32,0 54,2	24.08. 11.08.2002	249	06.2004
917	=	Wetzelsdorf	111419	303	Raab	40 40	22 **135**	39 55	81 38	128 33	111 **14**	736		36,2 64,2	14.05. 20.06.1992	228	06.2004
918	=	Fehring	111294	260	Raab	50 52	25 **134**	30 51	99 37	129 37	79 **16**	739		26,2 109,0	14.05. 16.05.1985	218	05.1985
919		Riegersburg	111302	350	Raab	43 41	21 **127**	37 44	75 36	125 32	93 **14**	688		37,2 98,4	14.05. 08.06.1942	208	06.1978
920	=	Neumarkt an der Raab	110908	243	Raab	48 53	22 **142**	36 23	118 32	122 49	80 **13**	738	94 788	28,5 81,0	29.06. 16.05.1985	249	07.1972
921	=	St.Jakob im Walde	110916	922	Lafnitz	33 51	23 **146**	31 32	68 40	109 56	134 **22**	745	82 912	41,4 98,3	02.06. 30.05.1940	306	05.1972
922		Vorau	110932	690	Lafnitz	27 73	**17** **149**	21 31	63 48	105 27	131 18	710	84 847	33,6 102,5	29.06. 12.06.1966	277	07.1953
923	=	Hohenau am Wechsel	111377	1080	Lafnitz	38 75	24 153	34 38	81 52	108 45	**201** **23**	872		59,7 87,6	02.06. 21.06.1984	256	07.1997
924	=	Friedberg-Ortgraben	110940	550	Lafnitz	28 70	**18** **162**	26 37	78 51	97 35	139 19	760		52,1 125,2	02.06. 06.08.1968	358	07.1965
925		Markt Allhau	111476	404	Lafnitz	30 88	**13** **140**	21 25	72 33	100 30	78 16	646		45,1 90,8	08.07. 26.06.1998	367	06.1998
926	=	Altenberg-Hartberg	111427	429	Lafnitz	34 61	15 **149**	25 26	83 31	109 27	75 **13**	648		30,1 83,8	03.08. 26.06.1998	348	06.1998
927		Hartberg	110999	350	Safenbach	29 56	12 **121**	17 42	81 34	91 25	65 **11**	584	76 771	26,5 106,6	03.08. 23.08.1921	297	06.1979
928	E	Pöllau (Zentralstation)	111393	525	Safen	23 68	**14** **152**	18 40	61 50	85 25	134 15	685		43,3 77,7	22.06. 05.09.1998	267	07.1997
929	O	Pöllau	111310	420	Saifenbach	22 68	**13** **149**	15 39	68 44	82 21	127 **13**	661		43,5 105,0	22.06. 30.06.1920	341	06.1979
930	⊖	Bad Waltersdorf	111005	285	Safenbach	34 44	14 **118**	21 45	71 35	92 28	77 **13**	592	77 766	29,9 113,4	29.06. 10.07.2001	268	06.1998
931	⊖	Deutsch Kaltenbrunn	111443	358	Lafnitz	37 25	20 **141**	32 20	91 38	127 40	88 **12**	671		29,8 65,2	25.08. 07.07.1992	205	07.1997

Monats- und Jahressummen der Niederschläge mit Normalzahlen und Tagesmaxima

Nr.	Messgerät	Messstelle	Messstellennummer	Höhe m ü.A.	Einzugsgebiet	Summen in mm I / VII	II / VIII	III / IX	IV / X	V / XI	VI / XII	Jahr	% der Normalzahl mm	Beobachtetes Tagesmaximum im und vor dem Berichtsjahr mm	Datum	Größte beobachtete Monatssumme vor dem Berichtsjahr mm	Datum
932	W	Zwieselgraben	112920	1080	Feistritz	43 87	**35** 159	50 45	96 45	104 70	**205** **35**	974		74,1 100,4	02.06. 18.07.1994	236	07.2005
933	=	Rettenegg	111021	860	Feistritz	32 64	29 130	41 36	68 36	86 76	**161** **26**	785	80 985	45,1 112,2	02.06. 05.05.1954	378	07.1897
934	=	Alpl	111435	1020	Feistritz	44 92	29 **159**	45 47	112 45	92 68	138 **26**	897		42,8 114,6	02.06. 26.06.1991	340	07.1991
935		Fischbach	101592	1050	Feistritz	70 108	39 **145**	59 73	97 64	104 59	119 **24**	961		42,5 56,6	02.06. 21.08.2005	258	07.2005
936		Kreuzwirt	111328	1038	Feistritz	35 77	22 **147**	34 51	74 50	114 36	117 **17**	774		32,1 76,4	19.05. 13.09.1981	234	07.1991
937	⊖	Birkfeld (Schule)	123117	680	Feistritz	29 105	**19** **142**	24 56	78 61	105 35	101 20	775		38,3 84,2	19.05. 06.06.2002	220	08.2005
938	O	Anger	123075	520	Feistritz	29 80	19 **146**	19 52	83 50	94 26	128 **14**	740		34,8 69,3	27.04. 05.09.1998	219	08.2005
939	=	St.Johann bei Herberstein	111054	410	Feistritz	27 51	15 **132**	22 43	89 34	105 28	98 **11**	655	86 764	33,2 152,0	12.08. 06.08.1968	266	07.1957
940		Großwilfersdorf	111344	275	Feistritz	38 51	20 **117**	30 44	75 34	115 34	108 **12**	678		34,5 90,3	29.06. 10.06.1978	232	06.1978
941	=	Sinabelkirchen	111062	350	Ilzbach	37 44	22 **130**	32 56	96 42	123 29	87 **12**	710	89 798	32,4 110,0	29.05. 21.09.1919	303	07.1972
942	=	Fürstenfeld	111070	273	Feistritz	40 74	25 **129**	28 24	87 30	105 38	88 **12**	680		29,2 80,4	24.08. 07.08.1918	288	08.1918
943		Eltendorf	111088	238	Lafnitz	41 31	20 **118**	48 20	97 35	94 43	52 **11**	610	86 710	27,1 76,0	28.03. 24.09.1973	320	07.1972
944	⊖	Mönichkirchen	111336	991	Pinka	53 77	**20** 175	40 50	89 51	111 38	**241** 32	977		69,5 110,0	02.06. 08.10.1964	337	06.1975
945	=	Pinkafeld	111104	388	Pinka	26 102	**13** **149**	24 31	69 37	85 23	94 15	668	87 768	34,2 111,0	07.07. 04.07.1955	290	07.1965
946	⊖	Oberwart	111112	308	Pinka	32 82	**9** **126**	27 29	93 42	81 33	80 19	653	90 724	31,0 95,8	25.07. 01.10.1982	264	06.1998
947	⊖	Kleinzicken	111385	267	Zickenbach	33 34	15 117	33 19	88 48	100 42	**135** **14**	678		74,5 83,3	29.06. 07.08.1982	262	08.1982
948		Kirchfidisch	111484	266	Pinka	35 48	**12** **112**	34 16	74 44	84 36	77 15	587		33,1 63,3	12.07. 23.09.1996	170	06.2004
949	⊖	Hochneukirchen	111278	707	Pinka	44 21	19 **187**	27 21	93 44	89 34	126 **16**	721		48,9 114,3	02.06. 08.08.1982	268	08.1982
950	=	Bernstein	111138	600	Tauchenbach	30 37	**10** **138**	23 19	65 40	79 27	136 13	617	76 815	43,1 116,5	29.06. 22.05.1975	306	07.1965
951	O	Stadtschlaining	111146	424	Tauchenbach	28 81	16 **134**	27 14	99 41	80 36	80 **11**	647	89 730	34,2 108,0	29.04. 06.08.1968	233	07.1957
952	⊖	Dürnbach im Burgenland	111468	292	Pinka	27 89	**10** **108**	21 12	86 45	78 35	96 12	619		57,8 65,9	12.07. 05.09.1998	190	06.1998
953	=	Hirschenstein	111153	719	Pinka	79 60	24 **136**	28 16	95 48	95 43	109 **8**	741	92 808	35,0 109,8	29.04. 06.08.1968	295	07.1972
954	=	Eisenberg an der Pinka	111161	246	Pinka	35 15	**13** **125**	32 42	72 37	78 39	68 15	571	88 646	31,2 95,5	19.09. 01.10.1982	200	07.1972
955		Eberau	111179	213	Pinka	29 24	16 **126**	25 43	86 39	85 37	87 **15**	612	96 635	36,6 107,5	22.06. 01.10.1982	188	07.1972
956		Hagensdorf-Luising	111229	199	Pinka	48 83	13 **155**	30 57	119 31	93 37	63 **12**	741	112 663	34,7 76,5	29.04. 08.06.1956	223	06.1956
957		Oberdorf im Burgenland	111187	361	Strem	25 44	**14** **124**	26 19	78 42	92 33	87 17	601	92 655	43,4 91,0	29.06. 01.10.1982	291	06.1998
958		St.Michael im Burgenland	111195	235	Strem	39 34	15 **119**	35 16	78 39	94 37	70 **14**	590	83 707	25,9 88,5	29.06. 01.10.1982	225	07.1972
959	=	Kukmirn	111203	252	Strem	40 33	17 **120**	34 20	83 37	111 45	76 **12**	628	83 752	30,0 83,5	29.06. 19.08.1926	246	07.1972
960	⊖	Güssing	111450	222	Strem	38 30	18 **114**	29 20	85 37	88 41	75 **16**	591		28,0 58,7	29.06. 05.09.1998	187	07.1997
961		Redlschlag	111286	692	Güns	27 66	17 **153**	28 23	75 44	77 31	108 **13**	662		31,9 113,9	29.04. 07.08.1982	246	07.1972
962	=	Bad Schönau	115683	468	Zöbernbach	30 27	18 **202**	24 27	73 47	95 28	194 **17**	782		61,9 75,0	02.06. 20.05.1999	198	06.1998
963		Zöbern	111245	596	Zöbernbach	44 40	**21** 208	30 45	93 52	108 31	**268** 22	962	110 875	100,2 104,0	17.06. 04.09.1922	297	07.1957

Monats- und Jahressummen der Niederschläge mit Normalzahlen und Tagesmaxima

Nr.	Messgerät	Messstelle	Messstellennummer	Höhe m ü.A.	Einzugsgebiet	Summen in mm I	II	III	IV	V	VI	Jahr	% der Normalzahl	Beobachtetes Tagesmaximum im und vor dem Berichtsjahr		Größte beobachtete Monatssumme vor dem Berichtsjahr	
						VII	VIII	IX	X	XI	XII		mm	mm	Datum	mm	Datum
964		Krumbach	110676	510	Zöbernbach	34 44	**16** **231**	29 39	76 36	72 30	210 17	834		65,7 200,5	17.06. 08.08.1989	466	08.1989
965		Pilgersdorf	111260	369	Zöbernbach	33 39	**13** **115**	18 15	72 40	62 29	100 14	550	78 703	27,1 115,2	02.06. 31.05.1967	234	08.1940
966	=	Glashütten bei Langeck	111351	440	Güns	63 45	19 **131**	35 19	95 43	69 43	106 **14**	682		36,9 155,0	29.04. 01.10.1982	297	10.1982

MURGEBIET

Nr.	Messgerät	Messstelle	Messstellennummer	Höhe m ü.A.	Einzugsgebiet	I / VII	II / VIII	III / IX	IV / X	V / XI	VI / XII	Jahr	% der Normalzahl	Beobachtetes Tagesmaximum mm	Datum	Größte beobachtete Monatssumme mm	Datum
967		Muhr	111500	1110	Mur	**21** 95	22 **140**	40 63	54 91	119 29	118 24	816	90 903	35,5 110,5	04.10. 13.09.1903	309	08.1966
968		Zederhaus	111526	1205	Zederhausbach	25 80	23 **155**	47 65	51 75	113 44	144 **19**	841	106 794	33,5 100,6	19.06. 21.08.1928	282	08.1966
969	⊖	St.Michael i. Lg.	105049	1094	Mur	12 108	**9** **131**	33 51	49 84	102 27	120 37	763		46,5 54,1	04.10. 01.11.2003	259	07.2005
970		Weißpriach	111559	1100	Weißpriach	22 120	**20** **141**	42 43	46 98	101 59	137 29	858	98 878	41,7 125,6	08.07. 12.09.1899	374	09.1899
971	⊖	Mariapfarr	118570	1153	Taurach	**12** 65	14 **124**	38 38	57 85	100 45	121 29	728		38,2 87,1	04.10. 14.11.1996	206	07.2005
972	=	Tamsweg	111583	1025	Mur	20 111	**10** 128	36 36	53 45	92 34	**150** 26	741	100 742	67,0 95,7	28.06. 14.11.1996	333	08.1966
973		Thomatal	111591	1090	Mur	17 69	**13** **129**	35 77	82 60	99 36	98 39	754		43,5 68,2	03.08. 02.08.1929	289	08.1966
974	=	Turracher Höhe	123133	1767	Turrach	33 105	**24** **160**	69 69	100 76	138 56	122 45	997		57,7 78,4	19.05. 29.08.2003	344	08.2002
975	⊖	Flattnitz	113951	1430	Paalbach	51 64	**41** **139**	63 95	132 91	138 46	86 45	991		65,7 104,3	19.05. 08.10.1980	331	06.1979
976	=	Paal-Stadl	112508	950	Paalbach	23 66	**14** **136**	45 65	79 59	121 35	93 18	754		50,2 68,6	19.05. 08.10.1980	254	07.2005
977		Krakauebene	112839	1318	Rantenbach	**22** 92	31 155	85 49	66 60	101 52	**161** 31	905		38,1 56,8	24.08. 19.07.1993	250	07.1993
978		Seethal	111641	1210	Rantenbach	**19** 74	22 141	60 51	65 64	114 44	**196** 23	873	116 750	70,5 86,3	18.06. 21.05.1938	309	08.1966
979	=	Murau	111633	814	Rantenbach	25 47	**14** **137**	46 55	88 48	116 44	133 27	780	88 888	43,5 145,3	19.05. 18.09.1969	315	08.1966
980	=	Schöder	111674	900	Katschbach	29 57	**25** 122	40 45	57 59	89 36	**148** **25**	732	96 760	35,5 80,0	03.08. 12.01.1958	244	08.1966
981		St.Lambrecht	111682	1070	Mur	27 59	**20** **137**	41 49	84 70	124 46	120 39	816	89 916	53,6 162,0	19.06. 28.07.1897	345	08.1966
982	K	Oberwölz	123158	810	Wölzer Bach	**13** 32	**13** 99	28 37	59 47	88 31	**139** 23	609	83 733	37,7 73,2	22.06. 08.08.1970	287	08.1966
983		Unzmarkt	111708	745	Mur	**11** 31	17 **127**	31 44	58 56	92 33	122 26	648	87 748	35,3 65,3	19.05. 08.08.1970	266	08.1966
984	⊖	Judenburg	111716	730	Mur	24 79	**22** 136	43 52	73 61	129 42	**137** 26	824	99 830	48,0 101,5	19.05. 08.10.1980	306	08.1966
985		St.Johann am Tauern	111724	1050	Pöls	**30** 40	32 154	66 35	56 72	114 70	**166** **30**	865	101 858	40,9 80,0	02.06. 12.08.1942	284	08.1966
986	⊖	Pusterwald-Hinterwinkel	111732	1260	Pusterwaldbach	36 41	37 173	79 45	67 77	117 84	**201** **29**	986	94 1048	53,4 109,0	02.06. 05.09.1913	329	08.1966
987	=	Oberzeiring	111740	930	Pöls	**14** 107	22 135	29 44	68 76	106 47	**140** 31	819	94 869	32,0 84,7	19.05. 30.07.1903	295	08.1966
988		Gasselsdorf	101030	780	Pölsbach	22 66	**18** 129	41 59	72 68	111 49	**131** 26	792		46,0 66,5	19.05. 15.07.2002	246	07.2005
989	⊖	Schmelz	111765	1560	Granitzenbach	36 132	**28** 150	51 64	76 77	**158** 55	131 35	993		52,7 95,4	19.05. 22.09.1958	336	08.1999
990	=	Obdach	111773	875	Granitzenbach	24 101	**12** **117**	45 41	65 61	99 36	86 26	713	86 826	44,8 102,4	03.08. 16.07.1916	308	09.1916
991	=	St.Wolfgang	123026	1275	Granitzenbach	29 106	**14** **132**	50 53	83 67	121 45	102 38	840		43,5 67,5	19.05. 20.06.2004	290	08.1999
992	⊖	Zeltweg	111757	669	Mur	**16** 86	19 **151**	40 47	93 61	120 38	104 23	798	98 817	48,4 110,0	19.05. 08.08.1970	272	08.1966
993		Kleinlobming	123018	740	Mur	**21** 80	22 **148**	48 42	114 57	136 38	133 29	868		61,4 65,5	19.05. 25.05.1999	286	07.2005
994	=	Großlobming	112771	650	Mur	**18** 76	24 **151**	44 42	92 55	119 33	121 25	800		51,0 71,9	19.05. 26.06.1991	267	07.2005

Monats- und Jahressummen der Niederschläge mit Normalzahlen und Tagesmaxima

Nr.	Messgerät	Messstelle	Messstellennummer	Höhe m ü.A.	Einzugsgebiet	Summen in mm I	II	III	IV	V	VI	Jahr	% der Normalzahl	Beobachtetes Tagesmaximum im und vor dem Berichtsjahr		Größte beobachtete Monatssumme vor dem Berichtsjahr	
						VII	VIII	IX	X	XI	XII		mm	mm	Datum	mm	Datum
995		Ingering II	111781	850	Ingeringbach	**12**	20	33	79	102	109		92	38,2	22.07.		
						92	**132**	49	64	46	27	765	834	128,1	08.08.1970	346	08.1970
996		Seckau	111799	855	Mur	19	**18**	40	98	121	123			42,2	19.05.		
						83	**138**	42	74	45	26	827		108,8	21.06.1996	293	06.1996
997	⊖	Kraubath an der Mur	111807	600	Mur	16	**14**	20	70	103	93		84	43,3	19.05.		
						47	**122**	40	54	33	18	630	747	98,2	12.08.1959	263	08.1909
998	=	Wald am Schoberpaß	111815	890	Liesingbach	50	51	66	95	115	181		110	37,4	12.11.		
						81	**208**	59	90	118	**27**	1141	1039	80,4	14.07.1906	342	07.1997
999		Kalwang	111823	742	Liesingbach	24	27	42	73	81	143			29,5	12.08.		
						55	**185**	50	85	90	**18**	873		73,2	22.07.1999	286	06.1973
1000	W	Kindtal	101691	570	Mürz	29	22	38	82	87	118			38,2	02.06.		
						55	**144**	40	40	60	**16**	731		50,4	20.08.2005	186	07.2005
1001	K	Hochreichhart	123174	1500	Liesing	**31**	39	55	107	108	156			35,0	24.08.		
						82	**209**	65	106	124	38	1120		78,7	15.07.2002	282	07.2005
1002	=	Mautern	111831	710	Liesingbach	26	30	41	75	87	147		88	35,0	02.06.		
						47	**152**	48	73	89	**17**	832	941	110,0	23.08.1925	305	07.1972
1003		Leoben-Hinterberg	112672	570	Mur	23	17	22	78	89	79			38,4	19.05.		
						57	**127**	38	54	50	**16**	650		86,8	03.06.1992	217	07.2005
1004	⊖	St.Michael in Obersteiermark	112888	580	Mur	**13**	17	21	88	95	99			41,0	19.05.		
						77	**107**	37	58	45	15	672		68,4	03.06.1992	201	07.2005
1005	O	Trofaiach	111872	660	Vordernberger Bach	24	26	29	54	98	121		108	44,9	13.07.		
						105	**180**	44	58	51	**11**	801	744	67,0	22.05.1936	255	07.1997
1006	=	Bruck an der Mur	111898	482	Mur	37	**11**	23	106	91	67		97	46,8	07.07.		
						143	108	47	53	42	17	745	771	86,7	20.06.1993	319	07.2005
1007	⊖	Frein an der Mürz	112615	875	Mürz	87	113	124	136	141	298			115,0	07.08.		
						189	**360**	79	62	180	**25**	1794		122,4	22.09.1914	451	07.1997
1008		Niederalpl	112607	930	Mürz	96	124	140	143	152	265			109,1	07.08.		
						157	**331**	56	79	154	**31**	1728		101,0	07.07.1997	415	07.1997
1009	=	Mürzsteg	111906	810	Mürz	63	83	115	112	142	211		125	77,6	07.08.		
						147	**258**	38	62	126	**26**	1383	1106	130,8	15.09.1904	370	07.1997
1010		Karlgraben	112599	775	Mürz	40	62	80	101	120	**283**			93,5	02.06.		
						97	228	40	55	116	**22**	1244		89,1	07.07.1997	337	07.1997
1011	=	Preiner Gscheid	111914	890	Mürz	38	50	63	90	103	**228**		100	82,4	02.06.		
						66	190	33	39	84	**19**	1003	999	106,0	05.05.1954	358	07.1966
1012	=	Mürzzuschlag	111922	700	Mürz	36	46	56	90	113	**251**		114	76,2	19.06.		
						85	188	45	35	94	**20**	1059	933	102,9	30.05.1967	301	07.1989
1013	=	Veitsch	112565	665	Mürz	24	28	35	89	85	111			42,7	07.08.		
						53	**164**	35	45	58	**14**	741		102,0	08.06.1966	230	07.1997
1014		Stanz	112540	648	Stanzbach	31	24	45	83	99	111			38,7	02.06.		
						48	**153**	44	47	55	**18**	758		99,2	19.07.1936	226	07.1989
1015		Kapfenberg	101097	508	Mürz	27	**14**	22	104	94	98			31,8	19.05.		
						65	**110**	42	63	45	15	699		58,6	11.08.2002	291	07.2005
1016	=	Seewiesen	123182	980	Thörlbach	66	89	107	103	183	222			88,0	07.08.		
						126	**314**	47	84	177	**29**	1547		85,4	20.03.2002	365	03.2000
1017	A	Aflenz Kurort	111963	784	Thörlbach	27	30	54	86	100	147		109	54,2	07.08.		
						82	**228**	30	82	75	**15**	956	880	118,6	03.06.1998	302	07.1997
1018	K	Bürgeralm bei Aflenz	111971	1500	Thörlbach	53	60	101	95	179	218		129	85,9	07.08.		
						109	**316**	42	97	169	**23**	1462	1131	90,0	15.07.1987	330	03.2000
1019	W	Buchberg	111989	880	Thörlbach	45	48	72	75	158	204			95,2	07.08.		
						89	**290**	37	114	164	**17**	1313		173,3	08.07.1914	582	07.1903
1020	=	Haringgraben	112854	1020	Mürz	38	68	84	82	133	176			95,3	07.08.		
						96	**292**	46	91	150	**18**	1274		110,0	07.07.1997	432	07.1997
1021		Tragöß	111997	770	Lamingbach	28	50	44	60	106	183		100	79,8	07.08.		
						96	**262**	37	63	100	**16**	1045	1045	113,1	12.09.1899	360	07.1997
1022	=	Pernegg	112847	460	Mur	26	**14**	26	86	105	120			36,7	19.05.		
						60	**129**	50	51	30	23	720		79,2	05.08.2002	245	08.2005
1023	⊖	Breitenau bei Mixnitz	112003	560	Mur	28	**18**	34	84	100	126		87	32,0	19.05.		
						65	**146**	48	64	40	20	773	893	108,0	27.07.1932	414	07.1940
1024	⊖	Frohnleiten	112037	420	Mur	**22**	27	25	76	104	114		98	43,2	19.05.		
						119	110	87	47	34	24	789	804	106,6	05.09.1913	271	07.1971
1025	=	Neuhof	112573	770	Mur	**17**	26	34	94	118	**143**			45,1	16.09.		
						114	128	94	54	46	31	899		93,9	26.06.1991	281	08.2002
1026	=	Groß St. Florian	101089	320	Laßnitz	39	41	38	107	90	97			41,1	24.08.		
						37	**142**	123	36	34	**28**	812		53,9	21.08.2005	214	08.2005

2006

Monats- und Jahressummen der Niederschläge mit Normalzahlen und Tagesmaxima

Nr.	Messgerät	Messstelle	Messstellennummer	Höhe m ü.A.	Einzugsgebiet	Summen in mm I	II	III	IV	V	VI	Jahr	% der Normalzahl	Beobachtetes Tagesmaximum im und vor dem Berichtsjahr		Größte beobachtete Monatssumme vor dem Berichtsjahr	
						VII	VIII	IX	X	XI	XII		mm	mm	Datum	mm	Datum
1027	=	Eichberg	123042	610	Übelbach	26 **125**	27 106	30 94	72 57	114 38	121 **23**	833		46,0 76,0	19.05. 14.09.1995	272	08.1999
1028	=	Gschnaidt	112698	1128	Mur	31 95	43 115	45 96	99 55	146 40	**152** **27**	944		48,6 83,4	19.05. 27.05.1999	295	07.1989
1029	⊖	Pleschkogel	112060	910	Mur	39 80	40 124	49 113	88 79	132 31	**147** **19**	941		58,0 121,7	29.06. 22.06.1973	310	07.1991
1030		Gratkorn	112078	380	Mur	33 74	36 **118**	35 89	85 57	116 28	112 **13**	796		43,0 124,0	29.06. 14.09.1995	276	06.1973
1031	=	Graz-Andritz	112086	360	Mur	24 53	30 **111**	28 96	69 57	101 25	101 **13**	708	82 866	37,5 102,4	29.06. 10.07.1999	281	07.1965
1032	⊖	Graz (Universität)	112094	366	Mur	28 39	27 121	25 83	80 67	**132** 26	115 **13**	756	90 837	37,3 105,0	29.05. 17.07.1938	305	07.1914
1033	=	Graz-Gries	101063	350	Mur	32 51	29 **113**	33 78	74 59	111 25	100 **15**	720		36,8 55,6	29.05. 21.08.2005	229	08.2005
1034		Gedersberg	112862	390	Mur	30 50	32 **112**	34 86	91 69	101 26	98 **17**	746		42,4 66,5	28.06. 14.09.1995	226	06.2004
1035	⊖	Graz (Flugplatz)	112102	340	Mur	32 69	24 **134**	27 83	97 64	104 26	99 **16**	775	92 838	47,6 102,9	28.06. 15.06.1964	271	07.1965
1036	O	Breitenbach	123034	880	Kainach	**27** 60	47 108	53 111	108 70	**125** 30	102 32	873		43,0 66,8	19.05. 22.07.1999	265	08.1999
1037	=	Bärnbach	112490	420	Kainach	26 54	39 100	41 **110**	87 72	108 **22**	85 **22**	766		36,5 99,7	17.09. 08.10.1980	282	07.1989
1038	⊖	Gaberl	112896	1160	Kainach	37 92	56 147	59 104	113 78	**149** 45	92 **36**	1008		45,0 98,8	19.05. 03.06.1992	297	07.2005
1039	W	Voitsberg	123208	392	Kainach	24 52	34 109	42 112	88 65	**113** 24	105 **21**	789		40,6 52,0	29.06. 21.08.2005	215	08.2005
1040		Lobming	112128	400	Kainach	34 68	45 116	52 129	92 59	110 26	**145** **17**	893	96 933	50,8 125,6	29.06. 22.06.1973	347	07.1989
1041	K	Salzstiegel	105007	1340	Kainach	**32** 104	59 144	69 98	135 89	**163** 38	100 41	1072		47,6 69,5	19.05. 04.10.2005	310	07.2005
1042	=	Hirschegg	112656	1158	Teigitsch	**26** 89	53 122	60 96	104 90	**146** 41	124 43	994		41,3 110,8	24.10. 14.07.1926	313	07.1989
1043	=	Hebalpe	112334	1310	Teigitsch	42 77	54 123	73 **151**	134 79	129 44	105 **35**	1046	89 1171	42,2 94,3	15.09. 22.06.1973	330	05.1936
1044	=	Pack	112136	1115	Teigitsch	**36** 78	53 108	66 115	125 76	**134** **36**	129 37	993	109 908	38,2 101,1	03.08. 21.05.1939	315	05.1936
1045	=	Maria Lankowitz	112177	530	Teigitsch	27 89	49 104	34 97	106 94	**139** 27	107 **26**	899	97 929	41,6 106,4	24.10. 08.10.1980	329	09.1916
1046		Ligist	112185	370	Kainach	34 44	40 **107**	43 96	105 67	104 24	74 **18**	756	83 913	44,2 157,2	24.10. 04.07.1944	326	09.1916
1047	=	Södingberg	112649	480	Södingbach	27 60	45 **119**	38 98	82 70	102 23	100 **15**	779		38,2 110,9	16.09. 17.07.1991	287	07.1991
1048	K	Hitzendorf	123190	370	Kainach	31 41	30 **95**	35 93	70 55	83 20	59 **11**	623		32,1 55,2	12.08. 21.08.2005	205	06.2004
1049	⊖	Sajach	112219	340	Kainach	34 45	36 **105**	35 97	96 61	93 25	83 **17**	727	82 889	36,8 103,8	15.09. 22.06.1973	292	06.1966
1050	⊖	Wiel	112235	900	Weiße Sulm	50 81	63 171	84 145	**203** 49	142 **44**	82 48	1162	90 1295	54,4 130,1	15.09. 08.10.1980	361	07.1972
1051		Jägerwirt	112789	1300	Weiße Sulm	44 87	59 155	89 149	**175** 53	144 **40**	74 45	1114		48,7 115,5	05.03. 13.09.1988	333	08.2005
1052	⊖	Wies	112557	390	Weiße Sulm	40 55	48 **133**	52 114	129 40	116 41	78 **33**	879		44,9 106,0	15.09. 08.10.1980	300	08.2005
1053	=	St.Anna ob Schwanberg	112227	1050	Schwarze Sulm	38 66	56 145	73 128	**167** 50	120 **34**	75 43	995	79 1256	43,7 130,0	15.09. 09.09.1972	386	07.1972
1054		Limberg	112680	450	Schwarze Sulm	38 49	48 **148**	48 126	147 46	123 38	69 **34**	914		49,7 98,0	15.09. 13.09.1988	284	07.1989
1055		Trahütten	112730	970	Sulm	44 41	60 **174**	50 153	148 57	109 34	76 **33**	979		49,2 109,2	12.08. 13.09.1988	314	08.2005
1056	W	Gleinstätten	112524	320	Sulm	34 36	48 **140**	46 110	118 35	112 36	72 **25**	812		41,5 92,4	12.08. 13.09.1988	244	08.2005
1057		St.Lorenzen	112714	780	Saggaubach	50 60	64 **161**	70 118	117 **43**	145 48	79 48	1003		51,2 123,4	15.09. 12.05.1996	319	08.2005
1058		Eibiswald	112268	360	Saggaubach	44 50	50 **133**	59 118	120 40	115 42	90 **39**	900	82 1094	52,2 103,7	29.06. 22.06.1973	382	09.1916

Monats- und Jahressummen der Niederschläge mit Normalzahlen und Tagesmaxima

Nr.	Messgerät	Messstelle	Messstellennummer	Höhe m ü.A.	Einzugsgebiet	Summen in mm I / VII	II / VIII	III / IX	IV / X	V / XI	VI / XII	Jahr	% der Normalzahl mm	Beobachtetes Tagesmaximum im und vor dem Berichtsjahr mm	Datum	Größte beobachtete Monatssumme vor dem Berichtsjahr mm	Datum
1059	⊖	Glanz	112946	476	Saggaubach	45 60	52 150	39 **161**	150 46	105 46	56 **22**	932		54,0 79,2	15.09. 04.11.1998	241	06.1994
1060	=	Leutschach	112292	370	Saggaubach	53 40	55 160	42 **163**	158 36	112 42	60 **24**	945	85 1118	53,2 121,9	15.09. 03.06.1992	361	07.1972
1061		Kreuzberg	112748	590	Saggaubach	47 55	55 **157**	49 132	143 43	115 41	67 **20**	924		44,6 99,1	28.04. 13.09.1988	236	08.2005
1062	⊖	Kitzeck im Sausal	112300	485	Sulm	39 41	47 **177**	34 115	119 36	97 36	62 **22**	825	88 941	51,4 113,7	24.08. 15.06.1964	281	07.1972
1063		St.Nikolai im Sausal	112318	340	Sulm	38 40	42 **166**	35 115	112 38	98 33	77 **24**	818	86 947	42,0 115,7	24.08. 15.06.1964	319	09.1922
1064		Osterwitz-Winkel	123067	1000	Laßnitz	35 68	51 123	57 **144**	127 64	122 36	79 **27**	933		52,3 78,4	16.09. 10.07.1999	294	08.2002
1065		Osterwitz	112755	1220	Laßnitz	41 70	58 129	56 **150**	143 61	108 38	88 **28**	970		46,3 98,7	16.09. 13.09.1988	334	07.1989
1066	=	Deutschlandsberg	112342	410	Laßnitz	39 **10**	40 141	42 **148**	120 47	118 34	106 30	875	76 1144	45,7 183,5	15.09. 10.08.1986	348	08.1986
1067		Klosterwinkel	112763	1162	Laßnitz	43 63	58 105	65 **150**	136 77	117 39	76 **30**	959		47,4 98,9	16.09. 04.08.1987	284	07.1989
1068		Frauental	123059	350	Laßnitz	37 32	37 **147**	41 140	115 42	100 33	102 **31**	857		46,8 75,0	15.09. 21.08.2005	256	08.2005
1069	⊖	Stainz	112367	340	Stainzbach	39 53	43 110	34 **118**	108 60	108 30	62 **24**	789	83 949	33,7 124,5	24.10. 22.06.1973	288	09.1922
1070	⊖	Leibnitz I	105072	267	Sulm	39 52	38 **179**	36 128	106 28	102 42	56 **21**	827		44,8 46,9	15.09. 31.08.2003	181	08.2005
1071	⊖	Kirchbach in Steiermark	112383	350	Schwarzaubach	41 39	31 **140**	38 86	89 29	106 31	80 **15**	725	87 829	32,4 117,6	24.08. 14.06.1954	313	07.1972
1072		Straß	112516	256	Schwarzaubach	47 70	49 **177**	48 121	104 35	112 40	64 **21**	888		43,7 108,0	15.09. 19.08.1979	216	06.2004
1073	=	Unterpurkla	112409	220	Mur	43 54	38 **157**	45 50	104 32	135 40	64 **16**	778		29,9 77,7	12.08. 27.09.1989	248	07.1972
1074		Zehensdorf	112664	288	Saßbach	42 73	32 **168**	39 87	84 44	121 41	74 **18**	823		36,7 71,5	15.09. 13.09.1988	205	07.1991
1075	⊖	St.Peter am Ottersbach	112391	270	Saßbach	43 43	36 **172**	33 90	86 38	128 39	77 **17**	802	91 881	31,8 92,4	12.08. 03.07.1989	294	07.1972
1076	=	Straden	112425	360	Gnasbach	37 65	25 **158**	31 74	84 35	131 40	85 **16**	781	95 819	31,4 85,1	24.08. 09.08.1898	271	07.1972
1077	=	Bad Gleichenberg	112417	303	Sulzbach	40 39	22 **165**	39 32	101 43	117 38	125 **15**	776	91 857	48,6 112,6	24.08. 19.08.1979	325	07.1972
1078	W	Waltra	112433	380	Drauchenbach	42 50	26 **143**	36 60	83 32	115 38	107 **15**	747		30,6 105,4	24.08. 19.08.1979	310	07.1972
1079	⊖	Bad Radkersburg	112482	208	Mur	46 47	31 **162**	36 48	131 33	114 40	73 **10**	771		36,2 118,3	12.08. 15.06.1937	216	07.1997
1080	=	Zelting	112441	200	Mur	48 61	28 **160**	41 58	113 29	125 39	77 **16**	795	99 805	36,7 70,4	24.08. 04.11.1998	265	07.1972
1081		Bonisdorf	112466	376	Mur	47 77	21 **142**	43 30	106 36	135 43	68 **17**	765	105 731	29,2 77,2	24.08. 13.07.1972	245	07.1972

DRAUGEBIET

1082	⊖	Sillian	113001	1075	Drau	14 87	56 **162**	47 80	103 21	87 **10**	75 47	789	79 1003	50,4 123,3	15.09. 02.09.1965	371	02.1951
1084	E	Hochberg	113019	1700	Villgratenbach	**10** 162	43 **193**	56 62	99 24	105 **10**	104 39	907	90 1011	55,5 93,5	28.07. 31.01.1986	353	08.1966
1085		Innervillgraten	113027	1400	Villgratenbach	12 126	43 **186**	42 50	92 23	99 **9**	93 46	821	83 988	28,0 100,8	09.12. 04.11.1966	362	08.1966
1086	⊖	Kartitsch	114959	1415	Drau	17 97	46 **195**	44 81	113 36	87 **8**	106 47	877		43,4 92,4	15.09. 15.10.1996	354	11.2002
1088		Abfaltersbach	114975	980	Drau	11 53	45 **182**	38 75	89 26	80 **6**	96 35	736		40,0 80,5	15.09. 15.10.1996	257	11.2002
1090		Anras	113035	1300	Drau	12 65	37 **158**	27 65	75 29	83 **4**	98 37	690	73 939	33,9 186,0	15.09. 17.02.1925	372	08.1966
1092		Assling-Vergein	103374	1400	Drau	14 83	40 **189**	38 80	94 33	104 **10**	73 33	791		32,5 65,2	29.04. 18.11.2002	231	11.2002
1094	E	Prägraten	113043	1340	Isel	17 95	42 **139**	63 35	74 65	120 **15**	67 36	768	84 920	32,3 92,1	19.05. 18.07.1981	353	08.1966

2006

Monats- und Jahressummen der Niederschläge mit Normalzahlen und Tagesmaxima

Nr.	Messgerät	Messstelle	Messstellennummer	Höhe m ü.A.	Einzugsgebiet	Summen in mm I	II	III	IV	V	VI	Jahr	% der Normalzahl	Beobachtetes Tagesmaximum im und vor dem Berichtsjahr		Größte beobachtete Monatssumme vor dem Berichtsjahr	
						VII	VIII	IX	X	XI	XII		mm	mm	Datum	mm	Datum
1095	W	Virgen	114991	1198	Isel	**4** 79	33 **133**	56 28	46 38	103 9	56 28	613		26,8 69,1	03.08. 06.06.2002	235	10.1993
1097	⊖	Felbertauerntunnel	114900	1650	Tauernbach	60 100	67 **240**	98 50	81 105	158 66	114 **31**	1170		51,9 101,5	06.08. 18.07.1981	357	07.1981
1098	E	Matrei in Osttirol	113050	1040	Tauernbach	**6** 90	37 **146**	41 27	27 35	87 7	93 27	623	74 838	31,0 115,0	05.07. 16.02.1925	377	08.1966
1099	=	St.Jakob i.Def.	113068	1400	Schwarzach	**8** 136	37 **180**	44 44	58 51	115 9	110 30	822	84 977	39,2 117,3	24.08. 02.09.1965	418	08.1966
1100		Hopfgarten i.D.-Hof	114918	1520	Schwarzach	**13** 96	30 **163**	55 37	67 39	92 **13**	124 25	754		30,0 87,4	24.08. 18.07.1981	252	07.1991
1101	⊖	Hopfgarten i.Def.	114926	1110	Schwarzach	**9** 90	29 **159**	45 42	64 33	80 11	121 28	711		27,4 91,7	24.08. 18.07.1981	244	10.1993
1103	=	Kals am Großglockner	113076	1336	Kalser Bach	**10** 107	36 **147**	50 37	45 46	119 15	93 24	729	89 823	27,1 96,4	21.07. 22.02.1905	387	08.1966
1105		St.Johann im Walde	113084	750	Isel	**3** 96	27 **142**	23 48	52 32	71 7	93 34	628	79 796	35,5 103,1	06.07. 04.11.1966	302	08.1966
1107	⊖	Zettersfeld	114934	1820	Drau	**27** 138	40 **169**	76 72	123 44	124 30	102 77	1022		40,0 93,2	29.04. 18.11.2002	272	11.2002
1108	W	Lienz	113092	659	Drau	10 56	27 **110**	43 83	102 24	81 **9**	70 47	662	73 901	37,3 138,7	29.04. 04.11.1966	390	08.1966
1111	=	Iselsberg-Penzelberg	113100	1210	Debantbach	13 82	35 **135**	38 65	79 32	95 **10**	80 41	705	80 883	31,2 130,0	19.05. 22.03.1922	362	08.1966
1112	⊖	Penzelberg-Iselsberg	114686	1210	Möll	13 83	35 **135**	38 65	79 32	95 **10**	80 45	710		31,2 85,7	19.05. 02.10.1993	325	11.2002
1113		Nikolsdorf	114942	650	Drau	13 130	33 **138**	40 83	98 52	83 **5**	86 67	828		47,1 101,4	24.07. 14.09.1994	462	11.2002
1114	⊖	Oberdrauburg	113118	620	Drau	16 89	48 **174**	58 91	155 58	100 **11**	46 97	943	88 1073	46,3 231,5	15.09. 17.11.1975	499	11.2002
1115	⊖	Irschen-Leppen	114512	1150	Drau	29 98	47 **182**	59 91	146 61	118 **13**	56 96	996		52,7 121,0	29.04. 25.11.1990	519	11.2002
1116	⊖	Dellach im Drautal	114389	628	Drau	24 78	48 **204**	74 80	155 50	101 **11**	45 124	994		61,3 118,7	29.04. 06.04.1975	606	11.2002
1117	⊖	Greifenburg	113126	610	Drau	24 34	43 **190**	58 76	107 57	123 **13**	64 121	910	80 1141	58,0 136,8	19.05. 14.12.1899	421	10.1993
1118	=	Sachsenburg	113134	550	Drau	25 48	40 **177**	56 61	94 58	83 **13**	98 93	846	83 1014	40,1 254,2	04.10. 13.09.1903	368	10.1993
1121	⊖	Heiligenblut	113175	1380	Möll	**9** 113	39 **137**	45 71	26 43	71 11	81 36	682	81 846	33,9 100,4	28.07. 04.11.1966	377	08.1966
1124	=	Stall	113225	820	Möll	16 84	31 **134**	31 65	92 50	82 **6**	78 50	719	83 862	37,4 160,6	29.04. 23.11.1904	329	10.1935
1125	⊖	Wöllatal	114645	1550	Möll	23 87	66 **171**	60 96	133 94	110 **15**	69 78	1002		42,4 135,7	29.04. 14.09.1994	518	11.2002
1126	⊖	Innerfragant	113233	1195	Möll	19 145	49 **174**	38 66	59 53	128 **11**	77 45	864	91 948	38,2 116,0	24.08. 25.11.1990	405	08.1966
1127	⊖	Kleindorf	113241	735	Möll	13 76	34 **140**	32 56	62 47	98 **5**	66 58	687		34,4 90,6	09.12. 25.11.1990	301	11.2002
1128	⊖	Jamnigalm	114868	1680	Mallnitzbach	**50** 139	81 **251**	91 91	90 92	158 55	107 63	1268		46,3 88,9	03.08. 06.06.2002	430	11.2002
1129	⊖	Mallnitz	113258	1196	Mallnitzbach	**20** 101	36 **181**	46 71	56 74	128 22	134 47	916		38,4 100,9	19.05. 13.09.1903	374	08.1966
1131	=	St.Peter im Katschtal	113324	1220	Lieser	**8** 105	23 **162**	48 52	107 85	113 22	108 41	874	98 892	41,5 124,0	03.08. 14.11.1996	352	10.1917
1132	⊖	Innerkrems	113332	1520	Lieser	33 67	37 **162**	56 71	81 80	87 **29**	115 41	859	88 977	37,9 104,0	04.10. 04.11.1966	287	08.1999
1136	=	Malta	113399	830	Malta	**9** 74	21 **180**	49 57	91 83	112 10	86 57	829	95 875	50,8 110,2	19.05. 14.11.1996	338	10.1917
1137	⊖	St.Oswald (Talstation)	114447	1319	Millstätter See	**18** 76	25 134	69 64	102 77	**154** 24	81 48	872		84,8 102,2	19.05. 13.09.1903	287	07.1991
1138	⊖	Millstatt	113423	591	Millstätter See	**10** 56	31 **134**	64 45	87 72	121 22	90 51	783	87 903	59,6 98,0	19.05. 13.09.1903	329	10.1964
1139	⊖	Hochegg	113464	1030	Drau	**11** 66	33 **154**	88 45	111 70	122 28	46 84	858	90 951	53,2 118,1	19.05. 29.08.2003	317	10.1964
1140	⊖	Weißensee-Gatschach	113431	945	Weißensee	22 49	36 **233**	63 57	128 66	133 **17**	55 122	981	80 1226	69,8 168,2	19.05. 13.09.1903	442	10.1964

Monats- und Jahressummen der Niederschläge mit Normalzahlen und Tagesmaxima

Nr.	Messgerät	Messstelle	Messstellennummer	Höhe m ü.A.	Einzugsgebiet	Summen in mm I	II	III	IV	V	VI	Jahr	% der Normalzahl	Beobachtetes Tagesmaximum im und vor dem Berichtsjahr		Größte beobachtete Monatssumme vor dem Berichtsjahr	
						VII	VIII	IX	X	XI	XII		mm	mm	Datum	mm	Datum
1141	O	Farchtner See	113449	990	Weißenbach	**17** 65	40 **188**	72 39	108 72	132 **17**	73 118	941	70 1347	65,0 135,2	19.05. 29.08.2003	503	10.1993
1142	⊖	Goldeck	114579	1885	Weißenbach	**17** 50	58 **245**	97 99	109 108	140 21	72 91	1107		55,3 99,6	19.05. 14.11.1996	391	11.2000
1143	=	Fresach	114496	735	Drau	**25** 59	39 **132**	89 38	126 61	121 31	51 75	847		47,7 140,8	19.05. 29.08.2003	289	11.2000
1144	=	Weißenstein	113480	510	Drau	28 84	34 **143**	94 51	140 63	118 34	**25** 78	892	89 1002	58,4 134,7	05.03. 29.08.2003	329	08.1966
1145	⊖	Villacher Alpe	113498	2164	Weißenbach	35 88	93 **194**	86 56	89 87	100 39	**27** 118	1012	75 1353	52,1 167,0	28.07. 06.02.1951	521	02.1951
1146	⊖	Hundsmaierhof-Heiligengeist	114462	992	Drau	42 67	67 134	111 75	**168** 66	112 40	**26** 100	1008		45,6 144,5	05.03. 29.08.2003	363	11.2000
1147	⊖	Villach	113530	494	Drau	39 **21**	35 142	94 42	**153** 69	109 42	27 70	843	75 1128	42,8 127,0	05.03. 09.10.1933	344	10.1933
1148	⊖	Bleistätter Moor	113555	510	Ossiacher See	28 49	**20** **133**	63 33	108 46	91 45	37 42	695	70 987	30,8 100,0	03.08. 08.10.1980	313	08.2005
1149	=	Ossiach	113563	520	Ossiacher See	43 41	26 **146**	78 32	116 57	96 47	**18** 49	749	70 1063	36,8 101,0	05.03. 16.08.1925	339	10.1964
1150	⊖	Kanzelhöhe	113571	1526	Ossiacher See	52 57	56 169	80 37	**233** 62	154 38	**34**		1149	44,5 113,8	19.05. 09.10.1933	327	10.1933
1151	⊖	Afritz	113548	715	Afritzer Bach	**29** 81	37 **149**	87 40	119 64	115 34	50 61	866	86 1005	38,8 127,7	05.03. 29.08.2003	315	09.1920
1154		Obertilliach	113589	1400	Gail	24 87	47 **182**	36 73	99 44	115 **8**	77 57	849	75 1131	46,2 118,3	19.05. 25.11.1990	412	11.2002
1156	⊖	Maria Luggau	113597	1140	Gail	21 79	62 **197**	49 110	105 39	118 **11**	103 68	962	81 1192	64,7 190,8	15.09. 12.06.1972	565	10.1907
1157		Kornat	113621	1047	Gail	34 96	76 **193**	73 116	151 60	138 **12**	96 99	1144	80 1422	70,1 239,0	15.09. 10.02.1915	596	12.1916
1158	=	Kötschach-Mauthen	114538	705	Gail	23 76	62 **202**	72 83	142 67	129 **12**	46 152	1066		50,3 196,5	29.04. 13.09.1903	802	11.2002
1159	⊖	Plöckenpaß	114843	1232	Gail	33 108	92 **247**	93 148	150 123	125 **13**	56 168	1356		94,4 195,0	15.09. 14.11.2002	1097	11.2002
1160	=	Reisach	113654	646	Gail	33 42	64 **237**	91 108	157 91	138 **19**	86 148	1214	82 1479	66,6 169,5	19.05. 14.11.1996	603	10.1993
1161	⊖	Waidegg	113670	635	Gail	40 34	60 **273**	89 90	148 108	141 **26**	56 159	1224	86 1431	63,2 254,7	19.05. 13.09.1903	600	10.1896
1162	⊖	Tröpolach	114884	655	Gail	**27** 47	62 **235**	114 83	157 144	110 29	56 171	1235		66,6 139,5	03.10. 29.08.2003	547	11.2000
1163	⊖	Naßfeld	114637	1530	Gail	**34** 82	84 265	145 118	164 **299**	119 50	63 233	1656		168,6 286,1	03.10. 30.07.1985	841	10.1993
1164	⊖	Weißbriach	113704	800	Gösseringbach	20 39	51 **205**	80 64	113 128	130 **18**	50 140	1038	84 1236	95,5 207,8	04.10. 13.09.1903	441	10.1993
1165	=	Förolach	113720	565	Gail	**31** 33	43 **186**	88 55	151 102	108 36	50 132	1015	83 1221	52,6 130,9	03.10. 03.11.1966	374	11.2000
1166	=	Feistritz an der Gail	113738	590	Gail	35 **25**	68 **170**	110 50	122 72	109 53	28 120	962	70 1383	48,0 188,1	05.03. 13.09.1903	419	10.1964
1167		Bad Bleiberg	113522	907	Gail	30 65	59 **170**	86 95	166 72	141 36	**27** 126	1073	81 1318	48,4 123,8	16.09. 09.10.1933	448	10.1917
1168	⊖	Arnoldstein	113746	580	Gailitz	39 31	53 **164**	111 61	130 98	88 42	**28** 103	948	75 1265	58,5 164,5	05.03. 13.09.1903	385	10.1933
1169	=	Wernberg	113761	565	Drau	37 **18**	32 **142**	82 33	134 65	104 43	**18** 56	764	68 1125	42,3 108,6	05.03. 08.10.1980	338	07.1948
1170	⊖	Rosenbach	113779	540	Drau	49 29	53 **214**	133 67	153 96	96 51	**17** 112	1070	71 1503	60,0 149,2	05.03. 20.10.1970	590	10.1964
1171	⊖	Bärental	113787	1000	Drau	57 **41**	86 **275**	195 91	198 95	141 61	57 186	1483	77 1937	68,6 190,0	09.12. 06.04.1975	715	11.2000
1172	⊖	Tschachoritsch	114488	600	Drau	33 27	36 **205**	98 50	135 61	107 51	**24** 62	889		48,2 126,3	03.08. 14.07.2002	292	11.2000
1173	⊖	Kirschentheuer-Babniak	113803	440	Drau	44 **18**	34 **208**	94 43	126 62	106 51	44 75	905	75 1203	48,0 117,0	03.08. 08.10.1980	370	10.1964
1174	=	Loibltunnel	113811	1067	Drau	54 **32**	90 **268**	255 104	198 162	152 64	50 209	1638	71 2295	99,7 205,0	09.12. 24.04.1979	809	11.2000
1175	⊖	Bodental	113837	995	Drau	55 **15**	52 **270**	185 77	184 75	136 57	63 129	1298	74 1742	77,7 200,2	05.03. 28.09.1965	678	11.2000

2006

Monats- und Jahressummen der Niederschläge mit Normalzahlen und Tagesmaxima

Nr.	Messgerät	Messstelle	Messstellennummer	Höhe m ü.A.	Einzugsgebiet	Summen in mm I	II	III	IV	V	VI	Jahr	% der Normalzahl	Beobachtetes Tagesmaximum im und vor dem Berichtsjahr		Größte beobachtete Monatssumme vor dem Berichtsjahr	
						VII	VIII	IX	X	XI	XII		mm	mm	Datum	mm	Datum
1176	=	Ferlach	113845	470	Drau	38 **15**	42 **213**	103 46	113 46	107 47	30 81	881		43,4 133,9	03.08. 08.10.1980	389	10.1964
1177	⊖	Zell-Pfarre	113852	900	Drau	**47** 68	63 **250**	144 89	143 99	141 58	67 161	1330	72 1840	69,0 187,3	09.12. 13.11.1969	753	11.2000
1178	=	Schwarz	113860	780	Drau	46 29	**17** **211**	95 31	130 38	103 48	47 68	863	83 1043	61,0 114,8	12.08. 08.10.1980	325	07.1948
1179	⊖	Seeberg	113886	1040	Vellach	**50** 80	71 **193**	175 81	187 71	134 52	74 90	1258	74 1707	63,3 144,3	05.03. 24.09.1945	526	10.1964
1180	⊖	Eisenkappel	113894	580	Vellach	43 90	46 168	136 51	**174** **39**	114 46	47 69	1023	79 1294	55,6 123,3	05.03. 01.06.1956	396	09.1965
1181	⊖	Falkert	114652	1855	Gurk	29 92	31 **156**	75 72	82 63	148 **25**	86 35	894		65,0 96,8	19.05. 14.11.1996	332	08.2002
1182	⊖	Maitratten-Sonnleiten	114694	1000	Gurk	**24** **145**	27 118	57 72	114 71	132 32	49 49	890		51,0 103,2	19.05. 29.08.2003	288	10.1993
1183	⊖	Sirnitz	113936	850	Gurk	**20** 63	28 111	46 60	102 70	**129** 38	98 33	798	84 952	53,2 143,2	19.05. 06.07.1946	388	07.1946
1184		Weitensfeld	113977	705	Gurk	**17** 105	20 **117**	53 39	54	115 40	96 30		907	54,8 110,3	12.07. 09.10.1933	296	09.1916
1185	⊖	Winklern ob Straßburg	114520	1040	Gurk	24 79	**10** 85	52 52	85 65	**103** 44	83 29	711		37,6 138,8	19.05. 14.08.1982	306	08.1982
1186	⊖	Grades-Klachl	114587	725	Metnitz	17 33	**13** 101	44 45	67 69	**103** 39	91 27	649		44,0 88,9	19.05. 05.09.1998	245	08.1999
1187	=	Friesach	113993	634	Metnitz	14 59	**11** **107**	36 42	65 60	99 33	92 22	640	84 758	36,9 88,2	19.05. 21.07.1979	249	08.1986
1188	O	Neumarkt in Steiermark	114017	872	Olsa	17 92	**10** **125**	36 69	68 63	117 44	107 23	771	90 853	49,9 89,1	19.05. 28.08.2003	284	08.1966
1189	⊖	Gaisberg	114736	930	Olsa	**16** 97	18 102	43 42	64 62	**112** 42	104 21	723		37,3 63,1	19.05. 11.08.2002	265	08.2005
1190	=	Guttaring	114785	710	Silberbach	**17** 54	19 71	33 31	53 62	**102** 36	58 21	557		32,9 63,0	19.05. 11.08.2002	206	08.1999
1191	⊖	Silberegg	114025	598	Gurk	22 56	**18** 96	41 42	57 66	**111** 42	71 22	644	77 841	37,0 78,4	29.06. 08.10.1980	232	07.1957
1192		Noreia	114033	1060	Görtschitz	**20** 72	21 **139**	44 52	76 64	116 50	92 37	783	90 872	45,8 99,8	19.05. 06.09.1916	327	09.1916
1193	⊖	Knappenberg	114603	1050	Görtschitz	**18** **116**	24 105	43 34	78 49	113 53	106 20	759		47,0 180,5	23.07. 06.09.1916	256	07.2005
1194	⊖	Wietersdorf	114066	630	Görtschitz	**18** 54	19 101	33 34	57 62	**115** 41	92 19	645	87 744	40,2 97,5	29.06. 08.10.1980	254	07.1965
1195	⊖	Magdalensberg	114108	920	Gurk	30 22	**20** **142**	55 37	110 53	76 39	73 28	685	74 923	34,0 105,0	03.08. 08.10.1980	377	07.1965
1196	=	Sillehof	114116	450	Gurk	30 **17**	21 **156**	51 35	108 43	79 37	58 43	678	81 833	36,6 89,4	24.08. 22.07.1958	287	07.1957
1197	⊖	Karl-Techelsberg	114728	800	Glan	34 43	38	92	**120**	97	**16**			41,5 76,5	05.03. 22.07.1999	291	11.2000
1198	⊖	Radweg-Gradisch	114124	666	Glan	24 **22**	32 **141**	80 30	110 55	88 49	30 44	705	76 928	34,5 100,1	05.03. 09.10.1933	336	09.1973
1199	⊖	Hörzendorf	114777	475	Glan	27 23	**22** **124**	44 28	81 56	86 40	73 33	637		33,0 61,7	03.08. 22.07.1999	222	06.2004
1200	⊖	St.Veit an der Glan	114157	475	Glan	25 21	**18** **119**	44 31	82 58	70	64		839	30,8 93,1	03.08. 09.10.1933	267	10.1964
1201	⊖	Dreifaltigkeit	114165	1180	Glan	27 46	**16** 125	47 42	99 59	**127** 39	66 35	728	80 905	40,7 108,0	19.05. 09.10.1933	288	09.1916
1202	⊖	Drasendorf	114454	580	Glan	21 15	**13** **106**	41 32	68 50	70 35	44 27	522		31,0 80,0	03.08. 08.10.1980	249	06.2004
1203	⊖	Klagenfurt (Flugplatz)	114173	447	Glan	29 36	**22** **196**	74 25	100 53	93 44	41 43	756	84 899	51,2 106,0	09.08. 10.09.1937	299	10.1933
1204	⊖	Klagenfurt	114561	442	Glanfurt	33 **17**	25 **175**	74 24	93 57	85 44	39 40	706		35,2 98,0	03.08. 08.10.1980	247	10.1980
1205	⊖	Velden-Weinzierl	114629	535	Wörther See	36 40	34 **141**	99 32	127 66	96 42	**10** 58	781		51,4 73,2	05.03. 21.10.1993	287	11.2000
1206	⊖	Keutschach	114215	530	Wörther See	36 45	**33** **176**	109 **33**	121 70	97 58	**33** 57	868	81 1068	59,0 97,2	05.03. 14.07.2002	360	10.1933
1207	⊖	Pörtschach	114835	452	Wörther See	30 **20**	30 **180**	94 36	112 64	94 49	30 53	792		49,2 66,6	05.03. 29.08.2003	239	11.2000

Monats- und Jahressummen der Niederschläge mit Normalzahlen und Tagesmaxima

Nr.	Messgerät	Messstelle	Messstellennummer	Höhe m ü.A.	Einzugsgebiet	Summen in mm I	II	III	IV	V	VI	Jahr	% der Normalzahl	Beobachtetes Tagesmaximum im und vor dem Berichtsjahr		Größte beobachtete Monatssumme vor dem Berichtsjahr	
						VII	VIII	IX	X	XI	XII		mm	mm	Datum	mm	Datum
1208		Höhenbergen	114827	437	Drau	35 61	**26** **148**	75 45	135 45	96 40	46 44	796		46,5 93,8	05.03. 22.07.1999	232	07.1999
1209	=	Gattersdorf	114595	511	Drau	31 59	**19** **147**	66	135	82	64			34,4 72,8	05.03. 22.07.1999	313	07.1989
1210	⊖	St.Margarethen ob Töllerberg	114256	460	Drau	32 45	**22** **167**	65 45	119 38	82 34	57 40	746	89 841	45,2 91,0	24.08. 08.10.1980	265	07.1948
1211	⊖	Klopein am Klopeiner See	114249	470	Drau	31 105	**29** 143	78 34	**149** 31	91 45	39 44	819	84 977	60,8 90,2	23.07. 22.07.1958	323	09.1916
1212	⊖	Diex	114272	1150	Wölfnitzbach	39 43	**21** 165	64 42	**166** 45	101 37	83 36	842	85 990	37,7 94,9	29.04. 30.08.1980	363	07.1965
1213	⊖	St.Michael ob Bleiburg	114280	527	Feistritz	43 47	**19** **166**	94 41	140 26	88 47	26 54	791	75 1059	39,6 121,3	05.03. 25.07.1934	335	09.1916
1214	=	Rauniak	114678	635	Feistritz	35 91	**26** **148**	87 71	146 62	90 43	**26** 50	875		49,0 85,2	11.07. 17.10.1992	319	07.1989
1215	⊖	Lavamünd	114876	350	Drau	28 46	**17** **159**	93 59	124 25	99 32	66 25	773		47,0 63,2	05.03. 31.08.2003	241	08.2005
1216	⊖	Reichenfels	114298	800	Lavant	16 **134**	**12** 115	48 54	75 76	118 39	78 20	785	93 843	41,8 110,5	19.05. 31.07.1965	265	07.1948
1217	⊖	Preblau	114306	790	Lavant	**13** 116	17 105	44 60	92 62	**120** 48	115 27	819	103 795	39,0 79,0	22.06. 22.07.1958	304	08.2005
1218	⊖	Preitenegg	114314	1035	Lavant	23 70	39 90	44 72	105 70	**133** 38	75 **21**	780	87 896	33,4 268,1	19.05. 24.07.1913	420	07.1913
1219	⊖	Forst-Saualpe	114801	700	Weißenbach	17 76	**8** **103**	34 55	72 64	95 32	48 17	621		29,8 73,2	24.10. 20.06.2004	265	08.2005
1220	⊖	Wolfsberg	114702	440	Lavant	13 57	**8** **102**	37 54	68 65	101 34	56 18	613		26,3 87,7	03.08. 04.08.1998	243	08.2005
1221	=	St.Michael-Wolfsberg	114793	510	Lavant	17 63	**14** **106**	40 54	82 62	90 35	58 20	641		25,5 52,1	15.09. 22.07.1999	231	08.2005
1222	⊖	St.Andrä im Lavanttal	114421	402	Lavant	22 32	**8** **108**	41 60	74 44	96 32	83 16	616		44,7 127,6	29.06. 16.08.1910	257	07.1965
1223	⊖	Pustritz	114330	790	Lavant	22 46	**10** **124**	50 62	97 40	93 35	83 26	688	80 855	30,0 100,5	15.09. 18.08.1989	264	07.1965
1224	⊖	Brandl-Koralpe	114363	1485	Feistritzbach	28 58	30 **145**	48 73	119 42	106 38	111 **25**	823		47,3 91,7	17.06. 12.05.1996	323	07.1972
1225	⊖	Soboth	112706	1145	Feistritzbach	55 84	54 **162**	77 142	161 **40**	128 45	105 54	1107		57,0 115,1	15.09. 12.05.1996	331	08.2005

2006

Häufigkeiten der Niederschläge

Nr.	Messgerät	Messstelle	Mess-stellen-nummer	Einzugsgebiet	Höhe m ü.A.	Anzahl der Tage: ohne bzw. ohne mess-baren Nieder-schlag	Tagessummen in mm: 0,1 bis 0,9	1,0 bis 4,9	5,0 bis 9,9	10,0 bis 19,9	20,0 bis 39,9	40,0 bis 59,9	60,0 bis 84,9	≧ 85,0	0,1 bis >85,0: Jahr	1991 bis 2000
		RHEINGEBIET														
4	K	Obervermunt	100057	Ill	1980	176	38	89	32	21	9	0	0	0	189	187,0
6	K	Vermunt	100073	Ill	1733	176	31	55	49	38	12	4	0	0	189	189,7
8	K	Kops	100909	Ill	1829	176	46	57	42	34	10	0	0	0	189	185,5
9	K	Partenen	101014	Ill	1020	178	40	60	53	25	9	0	0	0	187	184,4
10		Gaschurn	100115	Ill	980	182	34	78	37	25	8	1	0	0	183	178,5
11	K	St.Gallenkirch	100123	Ill	860	180	51	64	38	28	4	0	0	0	185	176,6
15	⊖	Tschagguns	100180	Ill	680	191	44	61	37	23	9	0	0	0	174	174,2
17	=	Silbertal	100206	Litz	885	180	36	63	46	27	13	0	0	0	185	175,2
18	W	Schruns	100214	Litz	671	184	59	58	36	20	8	0	0	0	181	182,3
19	⊖	Latschau	100222	Ill	1000	180	39	79	32	26	9	0	0	0	185	176,4
20	K	Rodund	100230	Ill	645	182	44	65	39	26	9	0	0	0	183	183,5
21	K	Golm	100891	Ill	1930	178	30	71	40	32	13	1	0	0	187	181,1
22	=	Vandans	100834	Ill	670	175	44	62	38	32	14	0	0	0	190	186,1
23		Langen am Arlberg	100255	Alfenz	1218	173	20	71	42	36	21	2	0	0	192	180,3
24	E	Klösterle	100826	Alfenz	1075	164	37	62	37	45	19	1	0	0	201	182,7
25		Dalaas	100263	Alfenz	908	182	25	59	40	46	11	2	0	0	183	172,2
27	K	Lünersee	100305	Alvier	2015	178	34	71	37	31	13	1	0	0	187	192,1
30	⊖	Brand	100313	Alvier	1005	184	33	62	38	35	11	2	0	0	181	181,6
31		Bludenz	101071	Ill	575	195	25	64	38	26	17	0	0	0	170	
32	O	Ludesch	100917	Ill	535	190	32	59	35	32	16	1	0	0	175	168,8
34	=	Fontanella	100354	Lutz	1140	185	17	62	30	49	19	2	1	0	180	175,5
36		Blons	100362	Lutz	772	183	30	56	41	37	15	3	0	0	182	173,2
37		Thüringerberg	100875	Lutz	960	163	52	54	35	40	16	3	2	0	202	205,8
38	K	Nenzinger Himmel	100982	Meng	1305	172	37	66	34	35	20	0	1	0	193	
39	⊖	Thüringen	100370	Ill	580	184	45	52	38	31	13	1	1	0	181	174,5
40	V	Frastanz	100925	Ill	491	197	32	66	30	23	16	0	0	1	168	148,2
41	O	Amerlügen	100933	Ill	760	191	38	62	28	26	19	0	1	0	174	
42	O	Innerlaterns	100412	Frutz	1025	178	33	60	32	36	22	3	1	0	187	187,7
43	O	Weiler	100941	Frutz	500	185	29	74	29	30	17	1	0	0	180	
44		Fraxern	100867	Frutz	809	181	28	68	35	34	16	3	0	0	184	172,1
45		Feldkirch-Gisingen	100396	Rhein	440	186	44	65	25	26	19	0	0	0	179	178,1
46		Meiningen	100404	Rhein	410	197	25	72	32	27	12	0	0	0	168	167,0
47		Gaissau	100420	Bodensee	400	194	32	75	27	24	11	2	0	0	171	169,5
48	O	Fussach	100438	Bodensee	400	187	48	64	28	20	17	1	0	0	178	168,1
49	⊖	Lustenau	100446	Rhein	404	187	37	73	26	20	21	1	0	0	178	170,7
50	⊖	Ebnit	100453	Dornbirnerach	1100	175	24	53	44	34	24	10	1	0	190	187,0
51		Gütle	100461	Dornbirnerach	530	181	22	67	33	36	18	7	1	0	184	187,6
52		Bildstein	100487	Dornbirnerach	720	182	25	69	40	27	20	2	0	0	183	176,5
53		Mäder	100495	Rheintalbinnenkanal	420	199	31	70	25	28	12	0	0	0	166	163,6
54		Meschach	100503	Rheintalbinnenkanal	850	193	12	70	33	38	15	4	0	0	172	162,2
55		Hohenems	100529	Rheintalbinnenkanal	430	190	31	63	32	30	19	0	0	0	175	174,5
56	⊖	Altach	100883	Rheintalbinnenkanal	412	185	40	64	30	30	16	0	0	0	180	179,7
57	E	Dornbirn	100479	Dornbirnerach	441	181	35	63	34	28	22	2	0	0	184	182,3
58	O	Hard (Rotachstrasse)	121053	Bodensee	401	189	38	71	26	23	17	1	0	0	176	
60		Schröcken	100537	Bregenzerach	1263	168	30	56	36	41	27	7	0	0	197	190,1
61	V	Schoppernau	100552	Bregenzerach	835	180	20	62	35	45	19	4	0	0	185	195,8
63	=	Au	100560	Bregenzerach	800	176	23	57	43	34	28	3	0	1	189	181,7
65	=	Damüls	100586	Bregenzerach	1365	176	19	61	34	47	23	3	1	1	189	197,8
68	=	Bizau	100602	Bregenzerach	705	179	20	60	41	36	24	3	1	1	186	185,9
69	⊖	Andelsbuch	100636	Bregenzerach	600	179	17	68	30	40	27	3	0	1	186	184,1
70	⊖	Bödele	100628	Bregenzerach	1150	175	23	53	35	45	24	8	2	0	190	188,2
71	=	Egg	100644	Bregenzerach	660	171	29	60	39	36	27	3	0	0	194	186,0
72	O	Schönenbach	100651	Subersach	1040	180	18	49	41	41	31	3	2	0	185	188,1
74		Sibratsgfäll	100685	Subersach	920	186	13	53	39	43	24	6	1	0	179	177,0
76	=	Hittisau	100701	Subersach	800	182	23	52	37	43	24	4	0	0	183	195,0
77		Sulzberg	100727	Weißach	1000	179	21	58	43	30	30	4	0	0	186	180,9
79		Riefensberg	100719	Weißach	680	177	23	67	35	37	23	3	0	0	188	175,0
80	E	Alberschwende	100842	Bregenzerach	717	170	32	63	38	36	22	3	0	1	195	184,1
81	=	Doren	100735	Rotach	710	183	18	66	39	37	20	1	1	0	182	170,2
82	=	Bregenz-Rieden	100750	Bregenzerach	430	195	27	67	35	22	18	1	0	0	170	175,0
83	⊖	Bregenz	100859	Bodensee	424	187	33	61	37	25	18	3	1	0	178	180,2
84	⊖	Bregenz	100776	Bodensee	486	191	23	67	36	26	20	2	0	0	174	177,8
85	=	Pfänder	100974	Bodensee	1056	185	16	72	38	28	23	1	2	0	180	
86		Hörbranz	100800	Leiblach	420	186	33	64	34	24	21	3	0	0	179	174,8
87		Möggers	100792	Leiblach	1010	193	17	51	41	39	18	6	0	0	172	174,3
		DONAUGEBIET OBERHALB DES INN														
88	=	Baad	101543	Iller	1305	178	15	64	37	38	26	7	0	0	187	
89	⊖	Zug	100966	Lech	1500	175	24	68	48	34	14	2	0	0	190	
90		Lech	101121	Lech	1480	171	35	64	42	34	17	2	0	0	194	186,6
91	=	Zürs	101113	Lech	1720	175	16	74	41	39	19	1	0	0	190	190,7
92	⊖	Warth	101568	Lech	1475	174	28	59	32	48	20	4	0	0	191	
93		Holzgau	101154	Lech	1100	168	42	75	33	39	7	1	0	0	197	180,4
94	O	Gramais	101162	Lech	1320	175	34	74	38	32	11	1	0	0	190	177,6
95		Boden	101170	Lech	1355	176	32	68	43	31	15	0	0	0	189	183,9
96	O	Hinterhornbach	101188	Lech	1100	167	30	69	41	39	15	3	1	0	198	192,7
97	E	Vorderhornbach	101196	Lech	960	181	31	63	46	30	14	0	0	0	184	180,3
98		Namlos	101204	Lech	1260	183	14	73	41	39	12	3	0	0	182	179,5
99		Forchach	101212	Lech	910	178	33	67	48	29	9	1	0	0	187	189,1
100	=	Höfen-Oberhornberg	101220	Lech	870	193	14	77	31	34	13	3	0	0	172	176,1
101	=	Hahnenkamm-Reutte	101501	Lech	1670	172	13	68	40	40	24	6	2	0	193	204,9
102	⊖	Reutte	101238	Lech	850	171	39	73	38	31	11	2	0	0	194	195,6
104	=	Berwang	101246	Lech	1295	175	23	78	45	34	9	1	0	0	190	192,9
106	⊖	Tannheim-Untergschw.	101261	Vils	1090	169	30	65	37	41	14	9	0	0	196	197,4
107	=	Jungholz	101493	Vils	1060	179	18	65	37	42	17	5	2	0	186	191,8
108	=	Vils	101279	Vils	810	188	37	61	34	28	14	2	1	0	177	186,4
111	⊖	Scharnitz	101287	Isar	970	179	42	75	38	26	4	1	0	0	186	188,0
112	=	Seefeld in Tirol	101295	Isar	1200	180	33	77	42	24	8	1	0	0	185	181,8
114	E	Leutasch-Kirchplatzl	101303	Leutascher Ache	1135	191	27	65	46	26	8	1	1	0	174	174,2
117	=	Hinterriß	101311	Rißbach	930	184	21	59	48	36	14	3	0	0	181	191,6

Häufigkeiten der Niederschläge

Nr.	Messgerät	Messstelle	Mess-stellen-nummer	Einzugsgebiet	Höhe m ü.A.	Anzahl der Tage: ohne bzw. ohne mess-baren Nieder-schlag	Tagessummen in mm: 0,1 bis 0,9	1,0 bis 4,9	5,0 bis 9,9	10,0 bis 19,9	20,0 bis 39,9	40,0 bis 59,9	60,0 bis 84,9	≧ 85,0	0,1 bis >85,0: Jahr	1991 bis 2000
125	⊖	Pertisau	101337	Achensee	935	194	23	58	42	31	13	4	0	0	171	198,2
126	⊖	Achenkirch	101345	Ache	905	183	27	59	47	36	11	2	0	0	182	195,0
129		Ehrwald	101485	Loisach	960	175	39	77	41	24	9	0	0	0	190	168,8
130	⊖	Hall in Tirol	120022	Inn	585	192	57	67	27	14	8	0	0	0	173	
		INNGEBIET OBERHALB DER SALZACH														
131	=	Nauders	101709	Inn	1360	206	57	63	25	14	0	0	0	0	159	149,0
132	=	Spiss	101717	Schalklbach	1540	206	43	68	35	11	2	0	0	0	159	155,0
133	W	Pfunds	103275	Inn	995	205	53	59	24	16	7	0	1	0	160	144,7
137		Ried im Oberinntal	101790	Inn	880	211	60	57	25	11	1	0	0	0	154	131,2
138	⊖	Fendels	101808	Inn	1356	191	66	70	23	12	3	0	0	0	174	165,1
140	⊖	Prutz	102947	Inn	870	209	62	57	25	8	4	0	0	0	156	131,6
149	=	Kaunertal-Feichten	101873	Fagge	1314	212	27	69	35	17	5	0	0	0	153	154,7
151	E	Ladis-Neuegg	101816	Inn	1350	206	43	68	30	13	5	0	0	0	159	160,1
152	W	Runserau	101881	Inn	860	198	61	67	27	10	2	0	0	0	167	163,7
154	=	St.Anton am Arlberg	101964	Rosanna	1298	188	32	66	37	33	8	1	0	0	177	179,1
155		Flirsch	101519	Rosanna	1150	206	23	73	35	22	6	0	0	0	159	161,4
160	⊖	Galtür	101949	Trisanna	1587	180	43	76	37	22	7	0	0	0	185	188,6
162	⊖	Kappl-Oberbichl	119792	Trisanna	1500	183	47	73	31	24	7	0	0	0	182	
163		See im Paznaun	101956	Trisanna	1040	202	37	64	39	18	5	0	0	0	163	159,9
164	⊖	Landeck	101899	Inn	785	199	54	62	30	17	3	0	0	0	166	150,7
165	⊖	Nassereith	102954	Gurglbach	850	192	34	80	29	23	7	0	0	0	173	165,9
167		Imst (Oberstadt)	102004	Gurglbach	860	213	30	74	26	17	5	0	0	0	152	147,2
168	⊖	Pitztaler Gletscher	101535	Pitze	2850	177	32	83	42	25	6	0	0	0	188	
174		Plangeroß	102046	Pitze	1620	190	39	65	39	27	5	0	0	0	175	163,9
176	⊖	St.Leonhard i.P.-N.	103283	Pitze	1462	189	36	76	34	24	6	0	0	0	176	177,1
177		St.Leonhard i.P.	102061	Pitze	1335	204	36	70	24	26	5	0	0	0	161	156,8
178	=	Jerzens-Ritzenried	102079	Pitze	1120	211	43	56	34	14	6	1	0	0	154	142,3
179	⊖	Piller	103028	Pitze	1315	204	35	70	34	17	5	0	0	0	161	157,0
187	⊖	Vent	102202	Venter Ache	1906	205	50	66	34	8	2	0	0	0	160	162,3
190	E	Obergurgl	102210	Gurgler Ache	1940	177	66	69	36	14	3	0	0	0	188	184,0
191		Sölden-Schmiedhof	102228	Ötztaler Ache	1380	216	39	63	32	14	1	0	0	0	149	155,7
192	=	Gries	119388	Fischbach	1577	202	39	68	28	24	4	0	0	0	163	
193	=	Längenfeld	102236	Ötztaler Ache	1180	225	38	55	28	18	1	0	0	0	140	134,0
195	⊖	Niederthai	103002	Ötztaler Ache	1550	191	55	67	35	16	1	0	0	0	174	164,0
196	=	Umhausen	102244	Ötztaler Ache	1041	202	48	67	33	12	3	0	0	0	163	151,8
197	⊖	Oetz	102251	Ötztaler Ache	760	216	34	71	23	15	6	0	0	0	149	145,7
200	⊖	Kühtai	103010	Ötztaler Ache	1970	179	33	78	42	24	9	0	0	0	186	175,0
202		Ochsengarten-Obergut	102269	Ötztaler Ache	1695	193	25	84	39	16	8	0	0	0	172	163,3
203		Haiming	102939	Inn	695	206	43	73	24	15	4	0	0	0	159	147,1
204	=	Obsteig	102285	Inn	950	204	27	71	36	18	8	1	0	0	161	158,1
205	=	Stams	102277	Inn	675	213	36	72	25	14	5	0	0	0	152	144,6
208		KW-Straßberg	103382	Inn	975	174	53	66	36	26	8	2	0	0	191	
209	=	Telfs	102301	Inn	618	212	29	74	25	19	6	0	0	0	153	140,6
211	=	Inzing	103036	Inn	610	207	43	64	35	13	3	0	0	0	158	147,8
215	⊖	St.Sigmund-Sellrain	103044	Melach	1520	173	58	71	38	21	4	0	0	0	192	171,3
216		Gries im Sellrain	102319	Melach	1200	193	48	69	29	23	3	0	0	0	172	160,2
217		Axams	103309	Inn	890	204	56	56	28	16	5	0	0	0	161	155,3
218	⊖	Innsbruck (Flughafen)	102327	Inn	579	200	48	70	28	13	6	0	0	0	165	167,9
220	⊖	Innsbruck (Univ.)	102335	Inn	577	204	43	71	30	13	4	0	0	0	161	167,8
221	⊖	Brenner	102343	Sill	1445	198	46	59	38	15	9	0	0	0	167	170,2
222	⊖	Obernberg am Brenner	102350	Obernberger Seebach	1360	180	49	79	30	15	11	1	0	0	185	179,5
223	=	Innerschmirn-Kasern	103051	Schmirnbach	1610	191	19	83	37	28	7	0	0	0	174	170,8
224	⊖	Steinach a.Br.-Plon	103069	Sill	1204	193	59	68	22	18	5	0	0	0	172	169,7
225		Gschnitz-Obertal	119412	Gschnitzbach	1280	199	25	71	37	24	8	0	1	0	166	
226		Trins	102368	Gschnitzbach	1235	198	36	76	31	15	9	0	0	0	167	169,0
227	=	Navis	119396	Sill	1400	190	39	70	37	19	10	0	0	0	175	
228	=	Matrei am Brenner	102376	Sill	970	202	49	74	22	14	4	0	0	0	163	155,7
230	⊖	Dresdner Hütte	103085	Ruetz	2290	180	45	77	28	27	8	0	0	0	185	171,1
231		Krößbach	103101	Ruetz	1110	200	48	64	28	19	5	1	0	0	165	151,8
233	=	Telfes im Stubai	102400	Ruetz	1070	212	40	64	25	21	3	0	0	0	153	156,3
234	=	Schönberg im Stubaital	102384	Sill	1005	228	37	61	28	9	2	0	0	0	137	155,9
235	E	Patscherkofel	102418	Sill	2247	205	35	75	32	14	4	0	0	0	160	178,6
239	=	Rinn	102459	Inn	900	195	45	73	33	12	7	0	0	0	170	158,3
240	=	Kleinvolderberg	102434	Inn	660	208	38	70	30	10	9	0	0	0	157	152,6
241		Baumkirchen	103234	Inn	585	198	43	68	32	14	9	1	0	0	167	172,8
242	O	St.Martin i.G.	102467	Inn	875	181	40	65	42	25	11	1	0	0	184	180,3
244	⊖	Wattener Lizum	103291	Inn	1970	175	34	70	48	23	15	0	0	0	190	182,0
245	=	Weerberg	102475	Inn	925	207	23	67	40	16	12	0	0	0	158	169,6
246	=	Schwaz	102483	Inn	535	211	23	67	38	17	9	0	0	0	154	165,2
248	⊖	Jenbach	102491	Inn	530	189	43	62	40	22	8	1	0	0	176	181,5
249	=	Rotholz	102509	Inn	590	206	21	67	42	20	8	1	0	0	159	165,0
251	⊖	Zillergrund-Plattk.	103267	Ziller	2260	172	43	58	45	34	10	3	0	0	193	194,8
254	=	Klaushof	102962	Ziller	1022	189	38	70	34	27	6	1	0	0	176	186,8
255		Hahnpfalz	103184	Ziller	1960	181	16	72	45	30	20	1	0	0	184	181,4
256	W	Schlegeis (Speicher)	102988	Zemmbach	1800	168	51	77	41	20	7	1	0	0	197	198,2
259	=	Ginzling	102632	Zemmbach	1060	195	22	76	45	19	8	0	0	0	170	162,0
260	⊖	Sommerbergalm	119818	Tuxbach	2050	192	27	55	46	37	7	1	0	0	173	
261		Lanersbach	102640	Tuxbach	1250	186	33	79	36	20	11	0	0	0	179	181,0
262		Gschößwand	103192	Ziller	1795	189	12	69	52	31	11	1	0	0	176	179,0
264	W	Stillupp (Speicher)	102996	Zemmbach	1125	175	58	62	34	28	8	0	0	0	190	186,8
266	⊖	Mayrhofen	102541	Ziller	643	196	36	62	37	24	10	0	0	0	169	174,3
269	W	Durlaßboden	102673	Gerlosbach	1432	186	45	52	46	29	7	0	0	0	179	187,3
270	=	Gerlos	102681	Gerlosbach	1250	189	27	67	44	27	11	0	0	0	176	184,1
271	W	Gerlos-Gmünd	102699	Gerlosbach	1180	190	43	55	44	26	7	0	0	0	175	181,6
272	=	Ried im Zillertal	102970	Ziller	555	207	29	66	37	19	7	0	0	0	158	167,9
273	=	Schlitterberg	102517	Ziller	960	194	28	69	37	26	11	0	0	0	171	185,3
274	=	Inneralpbach	102723	Inn	1040	196	26	54	44	33	11	1	0	0	169	177,4
276		Steinberg am Rofan	102756	Brandenberger Ache	1020	187	24	59	41	33	21	0	0	0	178	183,8
277	=	Brandenberg	102749	Brandenberger Ache	920	198	17	79	41	23	6	1	0	0	167	179,7
278	=	Radfeld	103119	Inn	514	200	29	72	32	23	9	0	0	0	165	159,5
279		Wildschönau-Mühltal	102764	Inn	790	195	30	59	44	28	8	1	0	0	170	187,4
280	O	Am Nachtsöllberg	103333	Brixentaler Ache	990	185	34	55	44	32	13	2	0	0	180	188,8
281	⊖	Kelchsau	102772	Kelchsauer Ache	815	182	39	53	39	39	12	1	0	0	183	194,6

Häufigkeiten der Niederschläge

Nr.	Messgerät	Messstelle	Mess-stellen-nummer	Einzugsgebiet	Höhe m ü.A.	Anzahl der Tage: ohne bzw. ohne mess-baren Nieder-schlag	Tagessummen in mm: 0,1 bis 0,9	1,0 bis 4,9	5,0 bis 9,9	10,0 bis 19,9	20,0 bis 39,9	40,0 bis 59,9	60,0 bis 84,9	≧ 85,0	0,1 bis >85,0: Jahr	1991 bis 2000
282	=	Hopfgarten i.Brt.	102780	Brixentaler Ache	600	193	31	53	49	26	12	1	0	0	172	173,3
283	E	Wörgl (Deponie)	103390	Brixentaler Ache	605	192	35	62	37	28	10	1	0	0	173	
284	⊖	Kirchbichl	102798	Inn	498	199	28	62	39	29	7	1	0	0	166	176,0
285	=	Ellmau	102806	Weißache	750	189	26	70	37	32	10	0	1	0	176	189,8
286	O	Bromberg	103341	Weißache	1180	177	36	52	50	36	11	3	0	0	188	185,3
287		Söll-Stockach	103226	Weißache	660	183	37	61	39	34	10	1	0	0	182	189,8
289	⊖	Kufstein	102814	Inn	493	188	33	52	44	34	12	2	0	0	177	191,0
291	=	Thiersee-Landl	103127	Thierseer Ache	700	177	34	68	32	39	12	3	0	0	188	192,3
293		Niederndorferberg	103176	Inn	980	187	25	55	23	45	27	2	0	1	178	181,2
294	⊖	Jochberg	102830	Jochberger Ache	950	188	30	59	39	37	12	0	0	0	177	178,2
295	⊖	Hahnenkamm-Ehrenbachhöhe	119487	Jochberger Ache	1760	179	33	48	51	36	14	4	0	0	186	
296	⊖	Kitzbühel	102848	Jochberger Ache	763	190	32	49	45	33	14	2	0	0	175	179,6
297	E	Aschau	103218	Aschauer Ache	1005	181	34	56	43	30	19	2	0	0	184	186,3
298		Kirchberg in Tirol	102863	Aschauer Ache	830	195	27	53	49	23	17	1	0	0	170	182,6
300	⊖	Hochfilzen	102889	Fieberbrunner Ache	960	185	27	51	42	35	22	2	1	0	180	187,5
301		Fieberbrunn	103135	Fieberbrunner Ache	850	187	26	56	43	35	14	3	1	0	178	189,5
302	E	St.Johann in Tirol-Almdorf	103143	Großache	756	190	27	56	33	39	18	2	0	0	175	185,3
304	⊖	Fischbachalm-Kaiserbachtal	119768	Kohlenbach	860	177	34	55	40	34	23	1	1	0	188	
305		Walchsee	102913	Kohlenbach	687	186	29	58	41	31	18	1	0	1	179	194,2
306		Schwendt	105023	Kohlenbach	660	186	30	56	36	38	17	2	0	0	179	
307	⊖	Kössen	102905	Großache	590	188	30	49	42	33	22	1	0	0	177	190,7
		SALZACHGEBIET														
309		Paß Thurn	103424	Salzach	1200	214	2	62	51	26	10	0	0	0	151	157,1
310		Haidbach	103432	Felber Ache	900	195	35	57	38	31	9	0	0	0	170	168,7
311		Stuhlfelden	103440	Salzach	816	232	13	48	44	20	8	0	0	0	133	166,3
313	=	Enzingerboden	104125	Stubache	1480	161	52	72	44	23	11	2	0	0	204	197,9
315	⊖	Rudolfshütte	104117	Stubache	2304	160	40	48	42	39	29	6	1	0	205	220,1
318	=	Uttendorf	104091	Stubache	796	204	27	64	35	23	11	1	0	0	161	167,7
319	=	Mooserboden	103465	Kapruner Ache	2036	169	46	52	42	36	16	4	0	0	196	201,9
323		Kaprun	103507	Kapruner Ache	750	196	47	54	39	18	11	0	0	0	169	170,9
324	⊖	Zell am See	105064	Zeller See	766	193	38	58	31	27	18	0	0	0	172	
328	⊖	Sonnblick	103549	Hüttwinklache	3105	144	32	82	49	40	17	1	0	0	221	219,5
331		Bucheben	103580	Hüttwinklache	1135	189	32	68	36	27	13	0	0	0	176	184,8
332	=	Rauris	103598	Rauriser Ache	934	197	42	61	32	24	9	0	0	0	168	187,3
333		Dienten	103606	Dientenbach	1265	186	29	54	44	32	20	0	0	0	179	194,8
334		Böckstein	103622	Gasteiner Ache	1140	211	12	64	36	27	15	0	0	0	154	184,2
335	=	Badgastein	103630	Gasteiner Ache	1100	201	25	65	32	30	12	0	0	0	164	177,5
336		Klammstein	103655	Gasteiner Ache	795	214	30	52	42	21	6	0	0	0	151	160,0
337		Hüttschlag	103689	Großarlbach	1030	207	17	72	38	20	11	0	0	0	158	145,4
338		Großarl	103697	Großarlbach	890	192	26	73	36	27	9	2	0	0	173	177,5
339	=	St.Johann im Pongau	118745	Großarlbach	634	190	39	69	36	23	7	1	0	0	175	
340	⊖	St.Veit im Pongau	104182	Salzach	750	188	47	61	35	24	9	1	0	0	177	
341		Mitterkleinarl	103705	Kleinarler Ache	1018	198	24	63	40	24	16	0	0	0	167	176,5
342		Wagrain	103713	Kleinarlbach	840	208	18	56	38	31	14	0	0	0	157	153,8
343	=	Karbachalm (Talstation)	104190	Salzach	925	230	12	40	35	27	19	2	0	0	135	
344	=	Bischofshofen	104133	Salzach	543	185	55	56	35	21	12	1	0	0	180	186,1
345	=	Hüttau	103770	Fritzbach	720	191	40	66	32	24	11	1	0	0	174	174,0
346	=	Annaberg	126029	Lammer	700	187	35	46	40	31	21	4	1	0	178	
347		Golling	103820	Salzach	473	213	6	52	32	45	15	2	0	0	152	170,3
348	⊖	Hintersee	103846	Almbach	750	193	19	48	33	38	27	5	1	1	172	182,1
349	⊖	Salzburg-Freisaal	104141	Salzach	420	182	42	60	33	34	9	4	1	0	183	188,0
350		Glanegg	103879	Salzach	450	211	11	58	38	31	10	5	0	1	154	163,6
351	=	Salzburg (Flugplatz)	103853	Glanbach	430	191	45	67	33	18	7	3	1	0	174	186,2
352	⊖	Eugendorf	103895	Fischach	520	196	24	58	33	36	13	4	1	0	169	
354	=	Schmittenhöhe	103515	Saalach	1973	181	31	52	39	37	24	1	0	0	184	194,8
355		Hütten	103937	Leogangbach	900	213	22	43	36	31	17	2	1	0	152	146,1
356		Grubhof-St.Martin	103978	Saalach	630	206	10	48	33	45	18	5	0	0	159	182,6
357	=	St.Ulrich-Pillersee	103358	Loferbach	870	201	8	52	42	38	18	5	1	0	164	181,6
358	E	Waidring	103986	Loferbach	760	189	31	51	36	39	16	2	0	1	176	197,4
359		Nußdorf	104000	Oichten	460	209	20	54	38	34	5	5	0	0	156	166,1
360		Oberndorf	104018	Salzach	430	187	44	63	35	25	7	3	1	0	178	193,9
361	⊖	Ibm	104034	Moosache	425	209	25	56	35	25	10	4	1	0	156	170,9
362	=	Ostermiething	104042	Salzach	405	201	29	73	31	23	5	3	0	0	164	172,5
363	=	Ach-Burghausen	104489	Salzach	473	198	38	68	34	18	9	0	0	0	167	
		INNGEBIET UNTERHALB DER SALZACH														
364		Geretsberg-Webersdorf	104026	Inn	490	199	31	63	35	27	8	2	0	0	166	177,5
365	=	Neukirchen an der Enknach	104307	Enknach	410	222	17	64	40	15	7	0	0	0	143	151,2
366	⊖	Mattsee	104331	Niedertrumer See	508	188	39	57	39	28	11	2	1	0	177	
367	=	Mattighofen	104349	Mattig	455	207	22	56	38	31	9	2	0	0	158	175,8
368	⊖	Hocheck	117523	Schwemmbach	595	202	17	52	34	34	24	0	2	0	163	
369	O	Friedburg	104976	Schwemmbach	512	208	8	62	35	37	8	5	2	0	157	
370	⊖	Straßwalchen	104356	Schwemmbach	550	195	27	55	37	36	11	4	0	0	170	180,7
371	⊖	Braunau am Inn	104323	Mattig	360	212	29	66	34	19	4	1	0	0	153	168,0
372	=	Waldzell	104364	Waldzeller Ache	500	210	16	67	38	29	3	2	0	0	155	177,3
373	O	Aspach	104463	Mettmach	440	208	40	48	40	21	6	2	0	0	157	176,8
374	⊖	St.Johann am Walde	104372	Mettmach	629	206	25	44	41	31	14	3	1	0	159	179,0
375	=	Altheim	104380	Ach	358	214	33	61	33	16	7	1	0	0	151	162,9
376		Reichersberg	104398	Inn	350	213	31	67	31	18	5	0	0	0	152	163,6
377	O	Ried im Innkreis	104406	Rieder Bach	431	201	34	57	37	25	10	1	0	0	164	176,3
378	=	St.Marienkirchen	104414	Inn	340	222	15	59	43	18	8	0	0	0	143	144,7
379	⊖	Lambrechten	104422	Pram	396	216	18	71	34	18	8	0	0	0	149	148,9
380	⊖	Kopfing	104471	Pfudabach	569	199	24	67	29	36	10	0	0	0	166	172,2
381	=	Sigharting	104430	Pfudabach	355	206	20	71	36	23	9	0	0	0	159	171,3
382	⊖	Schärding / Rossbach	104448	Roßbach	330	203	26	69	42	17	8	0	0	0	162	162,8
383	=	Wernstein	104455	Inn	355	203	16	78	34	24	8	2	0	0	162	171,4
384	=	Schardenberg	104505	Inn	529	204	17	77	27	30	8	2	0	0	161	157,0

Häufigkeiten der Niederschläge

Nr.	Messgerät	Messstelle	Mess-stellen-nummer	Einzugsgebiet	Höhe m ü.A.	Anzahl der Tage: ohne bzw. ohne mess-baren Nieder-schlag	Tagessummen in mm: 0,1 bis 0,9	1,0 bis 4,9	5,0 bis 9,9	10,0 bis 19,9	20,0 bis 39,9	40,0 bis 59,9	60,0 bis 84,9	≧ 85,0	0,1 bis >85,0: Jahr	1991 bis 2000
		DONAUGEBIET ZWISCHEN INN UND TRAUN														
385	⊖	Münzkirchen	104513	Donau	499	198	16	75	31	32	12	1	0	0	167	162,8
386	=	Vichtenstein	104521	Donau	586	206	13	74	25	37	9	1	0	0	159	165,0
387	=	Rannawerk	104570	Donau	285	209	30	67	30	23	6	0	0	0	156	167,2
388		Kollerschlag	104539	Ranna	725	206	14	57	40	32	14	1	1	0	159	173,8
389		Oberkappel	104547	Ranna	495	189	30	59	46	32	9	0	0	0	176	172,1
390	=	Mausloch	104554	Ranna	515	203	23	69	32	29	9	0	0	0	162	173,1
391	=	Pfarrkirchen	104562	Ranna	815	183	35	61	38	33	15	0	0	0	182	141,4
392	⊖	Neustift im Mühlkreis	104968	Ranna	597	201	13	77	34	29	11	0	0	0	164	163,7
393	=	Julbach	104919	Kleine Mühl	575	202	14	74	36	28	10	1	0	0	163	177,5
394		Kirchberg ob der Donau	104588	Donau	590	199	30	68	32	30	6	0	0	0	166	157,5
395	⊖	Schwarzenberg	104596	Große Mühl	730	208	36	58	23	25	12	2	1	0	157	164,7
396	⊖	Schlägl	104604	Große Mühl	555	199	20	77	40	18	9	2	0	0	166	173,3
397	=	Guglwald	104638	Kleine Michl	750	202	28	79	27	19	8	2	0	0	163	168,7
398	⊖	Helfenberg	104901	Kleine Michl	598	184	45	67	40	18	9	2	0	0	181	183,7
399	=	Haslach	104620	Kleine Michl	510	185	50	67	36	14	13	0	0	0	180	176,8
400	O	Rohrbach	104646	Große Mühl	600	186	45	65	31	29	8	1	0	0	179	179,7
401	=	Langhalsen	104661	Große Mühl	449	191	32	76	34	23	9	0	0	0	174	160,4
402	⊖	Partenstein	104679	Große Mühl	295	196	45	60	33	27	4	0	0	0	169	175,6
403	=	Neuhaus an der Donau	104687	Donau	450	191	33	73	40	23	4	1	0	0	174	156,8
404	⊖	Neumarkt im Hausr.-Widldorf	104703	Aschach	380	203	33	67	36	19	7	0	0	0	162	172,5
405	=	Peuerbach	104711	Aschach	372	207	29	64	38	17	10	0	0	0	158	166,5
406		Waizenkirchen	104729	Aschach	370	208	26	62	37	19	13	0	0	0	157	159,5
407	⊖	Neukirchen am Walde	104737	Aschach	555	200	21	65	29	38	12	0	0	0	165	176,8
408	=	St.Agatha	104992	Aschach	499	206	27	65	32	29	6	0	0	0	159	
409	=	Aschach an der Donau	104695	Aschach	292	202	34	73	26	23	6	1	0	0	163	168,6
410	=	Eferding	104984	Donau	274	203	38	64	35	21	4	0	0	0	162	
411	=	Kematen am Innbach	104752	Innbach	351	196	40	65	35	21	7	1	0	0	169	173,4
412	⊖	Geboltskirchen	104927	Trattnach	540	198	26	64	34	34	8	1	0	0	167	182,6
413	=	Hofkirchen an der Trattnach	104935	Trattnach	385	198	38	59	42	20	8	0	0	0	167	179,3
414	⊖	Grieskirchen-Moosham	104778	Trattnach	352	195	47	63	36	16	8	0	0	0	170	166,2
415	O	Gallspach	104893	Trattnach	368	194	39	68	40	15	9	0	0	0	171	179,4
416		Scharten	104786	Innbach	395	218	19	55	44	25	4	0	0	0	147	135,8
417	⊖	Goldwörth	104745	Donau	260	213	24	69	33	20	6	0	0	0	152	144,3
418	=	Bad Leonfelden	104943	Große Rodl	740	199	28	77	34	16	11	0	0	0	166	169,9
419	=	Piberstein	104802	Große Rodl	899	195	33	67	41	18	7	4	0	0	170	171,1
420	=	St.Peter am Wimberg	104653	Große Rodl	687	186	43	73	38	16	7	2	0	0	179	158,9
421	=	Neußerling	104950	Große Rodl	615	198	24	76	43	14	9	1	0	0	167	153,5
422	=	Waxenberg	104828	Große Rodl	700	188	36	76	34	17	13	1	0	0	177	172,8
423	=	Ottensheim	104844	Große Rodl	265	208	22	68	38	21	8	0	0	0	157	142,7
424	⊖	Hellmonsödt	104885	Donau	840	200	26	67	37	21	12	2	0	0	165	172,1
425	=	Kirchschlag bei Linz	105742	Donau	925	199	24	74	38	15	14	1	0	0	166	
426	=	Pöstlingberg	104851	Donau	490	197	34	66	37	17	14	0	0	0	168	158,8
427	O	Linz (Stadt)	104869	Donau	263	192	43	67	36	23	4	0	0	0	173	168,3
428	⊖	Linz-Urfahr	104877	Donau	305	204	38	58	43	16	6	0	0	0	161	150,3
429	=	Leonding	105585	Donau	277	212	28	70	32	19	4	0	0	0	153	161,0
430		Hörsching	105536	Donau	297	199	44	68	34	15	5	0	0	0	166	166,9
		TRAUNGEBIET														
431	=	Gößl	105106	Grundlsee	710	177	35	55	39	36	18	3	1	1	188	195,5
432	⊖	Bad Aussee	105122	Traun	665	174	48	50	36	36	18	2	1	0	191	196,4
433	K	Ödensee	123166	Traun	800	177	36	54	37	43	16	2	0	0	188	
434		Bad Aussee	105130	Traun	640	175	33	62	37	40	16	2	0	0	190	192,0
435	=	Schönbergalpe	105155	Traun	1350	188	10	52	38	52	22	3	0	0	177	192,4
436	=	Obertraun	105148	Traun	515	192	16	62	36	42	13	3	1	0	173	188,4
437	=	Pötschen	105205	Traun	1000	193	16	51	43	44	12	4	2	0	172	177,2
438		Krippenstein	105163	Traun	2050	187	12	52	32	51	25	5	1	0	178	182,0
439	=	Lahn-Hallstatt	105171	Hallstätter See	510	201	6	50	43	41	22	2	0	0	164	175,6
440	⊖	Gosau	105197	Gosaubach	765	197	17	58	35	31	24	2	1	0	168	179,6
441	⊖	Bad Goisern	105213	Traun	505	193	19	57	40	35	18	1	2	0	172	182,4
442	=	St.Gilgen	105247	St.Wolfgangsee	550	157	59	49	34	39	24	2	0	1	208	174,5
443	O	St.Wolfgang	105759	St.Wolfgangsee	539	174	47	54	39	35	14	1	0	1	191	
444	=	Strobl	105254	St.Wolfgangsee	540	183	35	56	36	36	16	2	0	1	182	189,2
445	O	Bad Ischl	105262	Traun	469	195	14	49	37	34	30	4	1	1	170	194,4
446	O	Vorderer Langbathsee	105288	Vorderer Langbathsee	675	194	16	52	36	50	13	3	0	1	171	201,5
447		Feuerkogel	105296	Traun	1618	171	28	56	32	49	21	7	0	1	194	209,5
448	⊖	Ebensee (Schule)	105734	Traun	425	195	18	48	36	46	18	4	0	0	170	184,9
449	O	Gmunden	105320	Traunsee	426	191	38	59	34	29	13	1	0	0	174	189,9
450	=	Altmünster	105767	Traunsee	525	198	20	61	35	28	20	2	1	0	167	
451	⊖	Gmunden-Traunleiten	105718	Traun	456	203	26	62	35	27	11	1	0	0	162	183,2
452	=	Laakirchen	105338	Traun	440	206	28	60	35	25	9	2	0	0	159	176,4
453	⊖	Fuschl	105353	Fuschlsee	670	194	19	51	45	35	18	2	1	0	171	184,7
454	⊖	Thalgauberg	105692	Fuschler Ache	720	187	28	43	38	43	20	4	2	0	178	200,4
455	=	Scharfling	105379	Mondsee	480	193	23	56	34	39	18	1	1	0	172	178,0
456	O	Mondsee	105346	Mondsee	491	199	21	53	37	35	16	4	0	0	166	177,5
457	=	Oberwang	105700	Mondsee	595	196	34	41	32	34	18	8	2	0	169	192,1
458	⊖	Weißenbach am Attersee	105387	Attersee	475	205	5	55	45	33	17	5	0	0	160	184,3
459		Weyregg-Steinwand	105684	Attersee	509	200	28	84	23	25	4	1	0	0	165	181,7
460	⊖	Attersee	105395	Attersee	495	188	37	50	42	32	13	3	0	0	177	180,2
461		Lenzing	105403	Ager	465	221	13	47	47	29	6	2	0	0	144	174,0
462	⊖	Frankenburg	105429	Vöckla	515	218	11	55	43	25	11	2	0	0	147	174,7
463	⊖	Vöcklabruck	105445	Vöckla	420	221	13	50	40	29	10	2	0	0	144	169,4
464	=	Wolfsegg am Hausruck	105460	Ager	585	196	33	64	41	22	9	0	0	0	169	176,6
465		Lambach	105478	Traun	360	199	34	58	43	23	8	0	0	0	166	170,6
466	E	Almsee (Forsthaus)	105486	Alm	590	186	23	49	42	39	21	3	2	0	179	193,2
467	=	Grünau-Almegg	105494	Alm	540	194	21	45	47	28	27	2	0	1	171	180,9
468	=	Scharnstein	105502	Alm	485	193	24	63	38	29	15	1	2	0	172	181,3
469	⊖	Vorchdorf	105510	Alm	455	198	36	71	34	17	8	1	0	0	167	170,4
470	⊖	Wels	105528	Traun	305	199	45	59	34	22	6	0	0	0	166	161,0
471	⊖	Kirchdorf an der Krems	105544	Krems	456	192	24	73	39	24	13	0	0	0	173	177,6
472		Kremsmünster	105551	Krems	383	195	35	67	35	23	10	0	0	0	170	182,7

Häufigkeiten der Niederschläge

Nr.	Messgerät	Messstelle	Mess-stellen-nummer	Einzugsgebiet	Höhe m ü.A.	Anzahl der Tage: ohne bzw. ohne mess-baren Nieder-schlag	Tagessummen in mm: 0,1 bis 0,9	1,0 bis 4,9	5,0 bis 9,9	10,0 bis 19,9	20,0 bis 39,9	40,0 bis 59,9	60,0 bis 84,9	≧ 85,0	0,1 bis >85,0: Jahr	1991 bis 2000
473	=	Neuhofen an der Krems	105569	Krems	326	223	19	60	29	26	8	0	0	0	142	161,6
474	=	Ebelsberg (Gottschallingerstra	105577	Traun	261	208	27	73	36	15	6	0	0	0	157	162,8
475	⊖	Linz (Wasserwerk Scharlinz)	105726	Traun	260	214	28	61	37	22	3	0	0	0	151	168,5
		DONAUGEBIET ZWISCHEN TRAUN UND ENNS														
476	=	St.Florian	105593	Donau	257	200	33	73	40	16	3	0	0	0	165	157,0
477	⊖	Maria Laah	105635	Donau	360	210	28	70	31	21	5	0	0	0	155	158,6
478	E	Reichenau	105676	Große Gusen	685	173	54	63	45	18	12	0	0	0	192	181,9
479	=	Gallneukirchen	105619	Große Gusen	330	193	52	63	33	18	6	0	0	0	172	159,6
480	=	Neumarkt im Mühlkreis	105627	Kleine Gusen	610	212	8	94	30	13	8	0	0	0	153	150,3
481	⊖	Mauthausen	105650	Donau	299	197	43	70	36	13	6	0	0	0	168	140,0
482	E	Enns	105643	Donau	259	204	36	70	29	20	6	0	0	0	161	144,2
		ENNSGEBIET														
483	⊖	Flachau	105908	Enns	910	196	28	72	31	29	8	1	0	0	169	181,3
484	=	Radstadt	105916	Enns	890	191	34	69	35	21	13	2	0	0	174	173,6
485	⊖	Obertauern	118752	Taurach	1763	193	41	65	29	28	9	0	0	0	172	
486		Untertauern	105932	Taurach	1000	237	13	38	28	32	17	0	0	0	128	175,0
487	=	Filzmoos	105940	Enns	1060	184	25	70	38	30	14	3	1	0	181	185,0
488		Ramsau	106591	Enns	1203	180	54	65	28	24	13	1	0	0	185	178,2
489	=	Planai	105973	Thalbach	1820	184	19	83	43	26	10	0	0	0	181	187,4
490	=	Untertal-Tetter	105957	Thalbach	1040	184	23	92	36	24	6	0	0	0	181	175,6
491	⊖	Rohrmoos	106526	Enns	1080	186	31	83	35	23	7	0	0	0	179	183,6
492	O	Schladming	105965	Enns	730	188	36	82	29	24	6	0	0	0	177	174,0
493		Birnberg	106633	Enns	820	190	39	77	30	21	8	0	0	0	175	
494	O	Michaelerberg	105999	Enns	1280	186	30	88	33	19	9	0	0	0	179	185,3
495	=	St.Nikolai im Sölktal	106005	Große Sölk	1120	187	23	78	43	25	9	0	0	0	178	173,8
496	⊖	Bad Mitterndorf	106039	Salzabach	808	170	56	66	29	30	10	4	0	0	195	191,9
497	=	Grubegg	106021	Salzabach	790	187	33	63	37	30	11	4	0	0	178	180,5
498	A	Gröbming	106047	Salzabach	766	181	59	61	37	15	11	1	0	0	184	
499	⊖	Donnersbachwald	106500	Donnersbach	980	185	27	81	38	24	10	0	0	0	180	188,4
500	=	Planneralm	106567	Donnersbach	1605	181	14	69	48	33	18	2	0	0	184	204,3
501		Donnersbach	106062	Donnersbach	720	188	21	82	37	23	14	0	0	0	177	165,9
502	⊖	Irdning	106070	Donnersbach	702	187	41	73	25	24	13	2	0	0	178	179,1
503	=	Greith	106641	Grimmingbach	945	182	27	62	41	35	17	1	0	0	183	
504	=	Oppenberg	106534	Gulling	1060	175	35	75	41	29	10	0	0	0	190	188,8
505	O	Aigen im Ennstal	106104	Gulling	640	190	48	68	29	23	7	0	0	0	175	177,7
506	⊖	Liezen	106112	Enns	670	186	45	67	35	22	10	0	0	0	179	172,7
507	⊖	Hohentauern	106120	Triebenbach	1265	181	42	80	34	21	6	1	0	0	184	184,6
508	=	Admont	106153	Enns	700	190	21	79	36	23	15	1	0	0	175	167,0
509	O	Gstatterboden	106161	Enns	580	186	19	84	35	26	14	1	0	0	179	169,3
510	⊖	Eisenerzer Ramsau	101675	Erzbach	1020	178	22	75	39	33	14	2	2	0	187	
511	=	Hieflau	106195	Enns	492	177	22	78	32	35	15	4	2	0	188	164,6
512		Kirchenlandl	106203	Enns	510	173	27	86	32	31	13	2	1	0	192	199,1
513		Gollrad (Wegscheid)	106229	Salza	850	167	28	75	48	27	15	5	0	0	198	174,8
514		Brunngraben	106237	Salza	710	179	21	73	40	33	15	2	2	0	186	190,9
515		Weichselboden	106245	Salza	680	184	12	77	34	36	18	3	1	0	181	176,4
516	⊖	Wildalpen	106252	Salza	610	172	23	85	30	35	17	2	0	1	193	185,3
517	=	Unterlaussa	106278	Laussabach	540	177	29	60	49	27	19	2	2	0	188	179,6
518	=	Kleinreifling	106286	Enns	428	180	36	46	48	32	16	5	2	0	185	186,3
519		Weyer	106294	Enns	428	193	22	57	43	29	16	3	2	0	172	179,0
520	=	Maria Neustift	106310	Enns	629	185	24	66	45	27	14	4	0	0	180	171,2
521	⊖	Pechgraben	106583	Enns	430	190	16	62	50	25	18	2	2	0	175	170,4
522	=	Reichraming	106328	Enns	360	200	21	63	33	33	12	3	0	0	165	174,8
523	O	Brunnbach	106658	Reichramingbach	595	182	26	57	41	38	16	5	0	0	183	
524	=	Laussa	106336	Enns	440	188	28	71	37	27	9	4	0	1	177	186,9
525	=	Hinterstoder	106351	Steyr	590	185	28	76	37	28	6	5	0	0	180	192,4
526	⊖	Huttererböden	106369	Steyr	1370	184	24	74	35	35	11	2	0	0	181	180,8
527	=	Linzer Haus	106377	Teichl	1435	194	8	64	43	36	16	2	2	0	171	174,4
528	=	Bosruckhütte	106609	Teichl	1036	167	38	69	40	33	16	2	0	0	198	
529	⊖	Spital am Pyhrn	106393	Teichl	630	174	34	65	39	31	18	4	0	0	191	185,4
530	=	Klein Pyhrgas	106401	Teichl	1010	185	32	58	45	24	17	4	0	0	180	170,5
531	=	Windischgarsten-Dambach	106419	Teichl	614	186	16	73	44	28	15	3	0	0	179	194,7
532	=	St.Pankraz	106427	Teichl	523	197	16	60	44	28	15	2	3	0	168	174,0
533	⊖	Klaus an der Pyhrnbahn	106435	Steyr	458	191	25	53	40	29	24	2	1	0	174	186,2
534	=	Bodinggraben	106617	Krumme Steyrling	640	195	9	52	49	34	22	2	2	0	170	
535	=	Breitenau	106542	Krumme Steyrling	514	193	21	52	45	30	19	3	2	0	172	170,1
536	=	Molln	106443	Steyr	435	190	25	64	37	34	11	4	0	0	175	182,8
537	=	Waldneukirchen	106450	Steyr	440	206	18	76	32	24	9	0	0	0	159	158,2
538	⊖	Behamberg	106484	Enns	518	187	38	66	44	22	6	2	0	0	178	172,6
539		Ernsthofen	115766	Enns	281	188	51	68	29	21	7	1	0	0	177	
540	⊖	Steyr	106559	Enns	336	195	41	64	38	17	9	0	1	0	170	180,6
541	W	Gaishorn	101667	Palten	720	188	32	82	31	22	10	0	0	0	177	
542		St.Sebastian/Mariazell	101683	Salza	872	164	58	63	33	34	11	0	1	1	201	
		DONAUGEBIET ZWISCHEN ENNS UND MARCH														
543	=	Rainbach im Mühlkreis	106807	Feldaist	690	213	64	47	16	20	4	1	0	0	152	152,5
544	O	Freistadt	106815	Feldaist	548	199	42	78	24	11	10	0	1	0	166	177,1
545	⊖	Lasberg	108977	Feldaist	575	207	41	66	27	13	9	0	2	0	158	171,7
546	⊖	Karlstift	106823	Waldaist	917	200	38	70	30	13	11	2	1	0	165	142,5
547	=	Schöneben-Gugu	106849	Waldaist	880	222	20	66	29	14	11	3	0	0	143	156,7
548	⊖	Weitersfelden-Ritzenedt	106856	Waldaist	764	200	36	66	34	18	10	0	1	0	165	166,6
549	=	Gutau	106864	Waldaist	581	215	32	75	27	9	7	0	0	0	150	164,1
550	⊖	Tragwein	106872	Aist	455	208	39	70	28	12	8	0	0	0	157	174,1
551		Allerheiligen	106799	Aist	542	188	51	66	40	9	10	1	0	0	177	180,6
552	=	Stadt Haag	106898	Erla	347	202	30	70	36	20	6	1	0	0	163	151,1
553		St.Pantaleon	108985	Erla	235	202	43	62	35	14	9	0	0	0	163	153,5
554		Kleinpertenschlag	115931	Große Naarn	899	223	21	63	25	25	7	1	0	0	142	

Häufigkeiten der Niederschläge

Nr.	Messgerät	Messstelle	Messstellennummer	Einzugsgebiet	Höhe m ü.A.	Anzahl der Tage: ohne bzw. ohne messbaren Niederschlag	Tagessummen in mm: 0,1 bis 0,9	1,0 bis 4,9	5,0 bis 9,9	10,0 bis 19,9	20,0 bis 39,9	40,0 bis 59,9	60,0 bis 84,9	≧ 85,0	0,1 bis >85,0: Jahr	1991 bis 2000
555	=	Laab	106880	Naarn	240	210	33	67	33	14	8	0	0	0	155	152,1
556	=	Windhaag bei Perg	117531	Naarn	513	214	22	71	33	15	9	0	1	0	151	
557	⊖	Saxen / Au	106930	Naarn	239	210	25	77	31	13	9	0	0	0	155	164,2
558	⊖	St.Thomas am Blasenstein	106914	Klambach	665	213	23	67	35	14	12	1	0	0	152	148,9
559		Pabneukirchen	106922	Klambach	595	198	32	70	36	18	11	0	0	0	167	187,3
560	O	Oed	106948	Donau	393	205	50	72	24	11	3	0	0	0	160	153,2
561	=	Stephanshart	106955	Donau	281	207	33	73	30	12	10	0	0	0	158	145,7
562	=	Grein	106963	Donau	270	221	12	79	27	19	7	0	0	0	144	149,8
563	=	St.Oswald	108704	Große Isper	654	202	18	77	33	21	13	1	0	0	163	167,8
564	=	Bärnkopf	107540	Große Isper	958	211	23	69	28	26	6	2	0	0	154	170,4
565	O	Neustadtl	116087	Ybbser Mühlbach	482	185	39	77	37	11	15	1	0	0	180	
566	=	Ennsbach	107128	Ybbser Mühlbach	273	193	35	79	34	15	9	0	0	0	172	165,7
567	O	Neuhaus am Zellerain	107003	Ybbs	1103	165	20	71	45	39	17	5	2	1	200	
568	⊖	Lackenhof	107011	Ybbs	887	176	20	50	40	45	21	7	3	3	189	184,0
569	E	Lunz am See	107029	Ybbs	612	166	43	56	39	36	19	3	2	1	199	202,6
570		Göstling an der Ybbs	107037	Ybbs	530	184	25	58	39	35	17	3	2	2	181	198,0
571		St.Georgen am Reith	107052	Ybbs	504	194	17	47	39	40	20	5	1	2	171	191,2
572	⊖	Hollenstein an der Ybbs	115907	Ybbs	507	189	24	58	40	31	18	2	3	0	176	
573		Hohenlehen	107060	Ybbs	436	183	26	56	51	25	17	5	1	1	182	187,4
574	⊖	Opponitz	107078	Ybbs	451	180	38	62	39	22	18	4	1	1	185	188,9
575		Ybbsitz-Hofstatt	109009	Kleine Ybbs	572	195	18	60	38	35	15	2	2	0	170	173,7
576	O	Hinterlug	108993	Ybbs	465	190	26	66	41	20	17	3	2	0	175	171,6
577	=	Sonntagberg	109017	Ybbs	634	183	46	74	37	17	7	0	1	0	182	176,9
578	E	Wolfsbach	116319	Urlbach	336	204	33	80	29	14	4	1	0	0	161	
579		Seitenstetten	107102	Urlbach	343	188	48	71	34	17	5	2	0	0	177	164,4
580		Viehdorf	116491	Ybbs	362	185	45	80	34	7	14	0	0	0	180	
581	=	Amstetten	107110	Ybbs	265	191	47	78	27	12	10	0	0	0	174	
582	O	St.Leonhard am Walde	116194	Ybbs	637	155	68	66	37	25	9	4	1	0	210	
583	=	Neuhofen an der Ybbs	116079	Ybbs	319	178	59	80	25	20	2	1	0	0	187	
584		Persenbeug	116509	Donau	576	223	15	66	30	25	6	0	0	0	142	
585		Mitterbach	107136	Große Erlauf	842	180	33	73	34	33	10	0	1	1	185	174,4
586	⊖	Annaberg	115568	Große Erlauf	911	176	37	62	39	27	19	1	2	2	189	
587	=	Erlaufboden	107169	Große Erlauf	542	186	29	65	35	28	18	4	0	0	179	180,7
588		Kienberg	115618	Große Erlauf	372	190	25	75	24	27	19	2	2	1	175	
589		St.Anton an der Jeßnitz	109033	Große Erlauf	458	185	28	76	32	24	16	2	0	2	180	174,8
590		Scheibbs	107193	Große Erlauf	390	205	29	76	23	20	8	4	0	0	160	149,1
591	⊖	Gresten	109041	Kleine Erlauf	399	194	22	70	40	23	13	3	0	0	171	162,5
592		Randegg	107201	Kleine Erlauf	363	192	29	76	32	21	13	2	0	0	173	168,5
593		Steinholz	116210	Kleine Erlauf	553	196	28	62	40	22	12	4	1	0	169	
594	O	Steinakirchen am Forst	109025	Kleine Erlauf	301	201	33	81	22	17	10	1	0	0	164	162,8
595	⊖	Wieselburg	107235	Kleine Erlauf	264	201	30	84	26	18	6	0	0	0	164	129,7
596		Artstetten-Nussendorf	109058	Donau	595	181	59	64	32	19	10	0	0	0	184	166,3
597		Pöchlarn	116343	Donau	211	240	30	51	23	18	3	0	0	0	125	
598		Laimbach am Ostrong	115949	Weitenbach	532	229	24	64	21	21	5	0	1	0	136	
599	O	Poggschlag	108712	Weitenbach	910	169	72	69	30	19	5	1	0	0	196	174,7
600	=	Pöggstall	107250	Weitenbach	451	238	18	50	25	24	8	2	0	0	127	132,5
601		St.Georgen an der Leys	109066	Melk	445	200	34	68	32	19	8	3	1	0	165	165,5
602	=	Oberndorf an der Melk	108928	Melk	297	189	51	69	30	16	8	1	1	0	176	173,0
603		St.Leonhard am Forst	107276	Melk	252	212	47	59	22	19	5	1	0	0	153	122,5
604		Grabenegg	108647	Melk	265	215	36	63	24	20	7	0	0	0	150	137,3
605	O	Texing	109074	Mank	453	211	21	70	31	19	9	3	1	0	154	154,5
606	O	Melk	107284	Donau	284	167	104	52	24	14	4	0	0	0	198	132,5
607		Schwarzenbach an der Pielach	115576	Pielach	541	214	11	63	30	26	16	5	0	0	151	
608		Puchenstuben	107177	Pielach	967	184	25	57	34	35	23	4	2	1	181	183,6
609	E	Frankenfels	107300	Pielach	465	179	41	62	40	19	18	3	2	1	186	189,4
610		Christenthal	109082	Pielach	602	231	11	56	31	24	6	4	1	1	134	150,8
611		Hofstetten	107318	Pielach	325	215	41	64	21	12	8	3	1	0	150	150,6
612		Prinzersdorf	109090	Pielach	249	206	51	61	25	14	7	1	0	0	159	151,7
613	=	Kilb	107334	Sierningbach	290	235	20	61	21	18	9	1	0	0	130	145,6
614		Maria Laach am Jauerling	107359	Donau	597	226	22	71	26	15	5	0	0	0	139	128,3
615	⊖	Maria Langegg	107342	Donau	485	207	59	60	16	18	4	1	0	0	158	
616	⊖	Jauerling (ORF)	108613	Donau	952	202	47	72	16	24	3	1	0	0	163	
617		Mühldorf bei Spitz	108845	Donau	362	214	57	59	14	15	5	1	0	0	151	152,6
618	=	Unterloiben	107425	Donau	198	220	68	45	17	10	5	0	0	0	145	124,8
619	=	Ottenschlag	107391	Große Krems	856	231	29	55	26	13	10	1	0	0	134	125,7
620	=	Großheinrichschlag	107409	Kleine Krems	704	240	27	51	24	16	5	2	0	0	125	112,9
621	O	Lichtenau	115980	Krems	669	210	60	57	20	11	7	0	0	0	155	
622	=	Gföhl	107433	Krems	585	240	30	60	22	9	4	0	0	0	125	147,2
623	=	Krems an der Donau	107441	Krems	204	227	59	48	16	12	3	0	0	0	138	131,6
624		Karlstetten	108738	Fladnitz	340	212	58	57	20	9	9	0	0	0	153	150,3
625		Wolfenreith	116277	Fladnitz	499	237	36	54	18	16	4	0	0	0	128	
626	⊖	Türnitz	107466	Traisen	482	184	34	72	27	28	16	2	0	2	181	
627	O	Kernhof	115923	Unrechttraisen	760	179	34	75	35	27	11	2	1	1	186	
628	=	St.Aegyd am Neuwalde	107458	Unrechttraisen	607	165	57	72	28	26	14	1	1	1	200	173,9
629		Hohenberg	115873	Unrechttraisen	485	219	12	57	36	28	11	0	0	2	146	
630	⊖	Hainfeld	107490	Gölsen	434	187	72	61	24	13	6	0	1	1	178	160,3
631	O	Innerhalbach	109108	Gölsen	522	197	27	65	34	25	13	2	1	1	168	165,1
632	O	Ebenwald	115741	Gölsen	960	208	22	64	36	19	10	4	1	1	157	
633		Ausserhalbach	115675	Gölsen	525	223	23	56	33	18	9	1	0	2	142	
634	=	St.Pölten (Kopalkaserne)	107516	Traisen	285	213	54	58	18	10	11	0	1	0	152	152,4
635	⊖	St.Pölten	115642	Traisen	282	210	53	61	16	14	10	0	1	0	155	
636		Herzogenburg	115659	Traisen	226	246	38	46	17	14	3	1	0	0	119	
637		Hollenburg	115899	Donau	230	246	37	50	14	12	6	0	0	0	119	
638	⊖	Liebenau	106831	Kamp	903	196	39	65	33	22	8	2	0	0	169	186,2
639		Arbesbach	107557	Kleiner Kamp	855	160	79	69	27	20	8	1	1	0	205	188,1
640	⊖	Rappottenstein	107532	Kleiner Kamp	598	201	56	62	26	14	6	0	0	0	164	147,1
641	O	Groß-Gerungs	107573	Zwettl	676	201	57	57	28	13	9	0	0	0	164	141,6
642	⊖	Zwettl-Edelhof	107581	Kamp	587	215	56	51	22	12	9	0	0	0	150	138,2
643	=	Zwettl (Stift)	107599	Kamp	505	197	69	54	24	13	8	0	0	0	168	164,3
644	O	Grafenschlag	107565	Kamp	780	211	46	58	24	15	11	0	0	0	154	151,0
645	E	Ottenstein	107607	Kamp	555	208	62	50	21	13	11	0	0	0	157	147,4
646		Altpölla	109124	Kamp	470	242	30	57	21	9	6	0	0	0	123	140,7
647		St.Leonhard am Hornerwald	116202	Kamp	537	269	14	54	15	8	5	0	0	0	96	
648	=	Altenburg	108746	Kamp	394	240	49	47	12	15	2	0	0	0	125	157,1
649	O	Messern	116061	Kamp	485	203	66	56	21	13	6	0	0	0	162	
650		Etzelsreith	115774	Kamp	528	267	12	49	21	11	3	1	1	0	98	
651	=	Gars am Kamp	115790	Kamp	277	228	45	62	13	14	3	0	0	0	137	

Häufigkeiten der Niederschläge

Nr.	Messgerät	Messstelle	Mess-stellen-nummer	Einzugsgebiet	Höhe m ü.A.	Anzahl der Tage: ohne bzw. ohne mess-baren Nieder-schlag	Tagessummen in mm: 0,1 bis 0,9	1,0 bis 4,9	5,0 bis 9,9	10,0 bis 19,9	20,0 bis 39,9	40,0 bis 59,9	60,0 bis 84,9	≧ 85,0	0,1 bis >85,0: Jahr	1991 bis 2000
652	O	Tautendorf	116236	Kamp	429	225	53	58	13	13	3	0	0	0	140	
653	⊖	Schönberg	107623	Kamp	223	224	59	51	16	11	4	0	0	0	141	144,1
654		Kronsegg	107631	Kamp	485	193	85	49	24	10	4	0	0	0	172	157,9
655	⊖	Langenlois	107672	Kamp	204	229	59	44	15	13	5	0	0	0	136	133,9
656	=	Mühlbach am Manhartsberg	109132	Kamp	356	244	33	52	16	15	5	0	0	0	121	144,4
657	O	Gedersdorf	108761	Kamp	197	235	53	47	10	15	5	0	0	0	130	100,2
658		Grafenwörth	107698	Mühlkamp	190	254	24	55	12	15	5	0	0	0	111	112,6
659	E	Sitzenberg-Reidling	109116	Donau	212	206	69	54	18	12	6	0	0	0	159	130,8
660		Erpersdorf	116525	Donau	184	242	35	52	17	14	5	0	0	0	123	
661	E	Pyhra	107706	Perschling	302	227	27	64	21	17	6	2	0	1	138	142,0
662	O	Stollberg	108936	Perschling	583	218	37	62	20	17	8	1	1	1	147	163,3
663	=	Atzenbrugg	109140	Perschling	192	256	43	32	14	16	4	0	0	0	109	106,9
664		Perschling	115535	Perschling	225	262	18	49	15	15	5	1	0	0	103	95,9
665		Wöllersdorf	116301	Große Tulln	388	221	37	57	22	16	10	0	1	1	144	
666	=	Brand-Laaben	107748	Große Tulln	371	220	30	65	25	13	10	0	0	2	145	109,8
667		Kohlreithberg	116483	Große Tulln	490	205	61	57	17	15	8	1	1	0	160	
668	⊖	Maria-Anzbach	116038	Große Tulln	256	226	38	58	22	12	7	1	1	0	139	
669	⊖	Ollersbach	116251	Gr.Tulln	242	217	49	58	18	13	8	1	1	0	148	
670		Asperhofen	107755	Große Tulln	220	257	24	44	23	10	6	1	0	0	108	117,5
671		Langenrohr	115956	Große Tulln	183	248	30	52	15	10	9	1	0	0	117	
672		Absdorf	107839	Donau	181	229	46	55	15	14	6	0	0	0	136	137,5
673	⊖	Tulln (Bildeiche)	108779	Donau	179	231	39	60	13	15	7	0	0	0	134	128,4
674	=	Sieghartskirchen	107789	Kleine Tulln	202	241	27	55	20	16	5	0	1	0	124	112,5
675	O	Flachberg	115782	Kleine Tulln	303	240	28	54	20	16	6	0	1	0	125	
676	O	Langenlebarn	107771	Donau	175	213	57	56	18	14	6	1	0	0	152	145,3
677		Harmannsdorf	115832	Schmida	417	245	40	48	13	14	5	0	0	0	120	
678	=	Eggenburg	115626	Schmida	364	252	39	37	18	15	4	0	0	0	113	
679		Stockern	107797	Schmida	402	234	22	73	19	12	5	0	0	0	131	101,9
680	⊖	Maissau	107813	Schmida	342	216	49	56	24	15	5	0	0	0	149	154,1
681		Fahndorf	107821	Schmida	316	236	39	46	20	19	4	1	0	0	129	103,7
682		Oberrußbach	116111	Schmida	279	238	37	56	15	12	7	0	0	0	127	
683		Guntersdorf	115816	Göllersbach	250	267	24	42	13	12	7	0	0	0	98	
684	⊖	Immendorf	115915	Göllersbach	237	246	26	36	23	28	6	0	0	0	119	
685		Wullersdorf	116053	Göllersbach	232	266	10	48	20	16	4	1	0	0	99	
686		Enzersdorf im Thale	107847	Göllersbach	260	232	39	58	16	12	7	1	0	0	133	115,4
687	E	Hollabrunn	107854	Göllersbach	241	239	35	51	20	13	7	0	0	0	126	142,4
688		Merkersdorf	116046	Senningbach	261	265	17	46	20	11	5	0	1	0	100	
689		Niederhollabrunn	116392	Senningbach	226	232	43	54	17	11	7	1	0	0	133	
690	=	Steinabrunn	107888	Senningbach	255	211	67	47	22	11	5	2	0	0	154	123,7
691	O	Stockerau	107870	Donau	169	231	49	50	17	12	6	0	0	0	134	133,6
692	E	Stetten	108803	Donau	177	233	36	58	22	12	3	1	0	0	132	138,6
693	⊖	Wien (Einlaufbauwerk)	117143	Donau	175	198	60	65	21	15	5	1	0	0	167	
694	⊖	Kierling	115634	Donau	264	247	19	57	18	15	8	0	1	0	118	
695		Wien (Jägerwiese)	108852	Donau	450	217	34	63	27	17	6	0	1	0	148	151,3
696	=	Klosterneuburg	107904	Donau	244	221	46	62	17	13	5	1	0	0	144	146,7
697	=	Wien (Magdalenenhof)	117069	Donau	310	189	69	67	23	12	3	2	0	0	176	131,2
698	E	Wien-Kagran	108159	Donau	150	198	72	56	22	13	4	0	0	0	167	136,6
699	=	Wien (Spargelfeld)	117101	Donau	160	215	52	61	21	12	4	0	0	0	150	
700	⊖	Wien-Stadlau (Inselpumpwerk)	108142	Donau	163	192	77	58	24	10	4	0	0	0	173	146,8
701	E	Wien (Hohe Warte)	107979	Donaukanal	203	217	53	51	25	14	4	1	0	0	148	157,5
702		Wien-Neustift	107953	Donaukanal	290	200	57	64	25	15	3	0	1	0	165	154,2
703		Tullnerbach	108043	Wien	291	202	53	65	21	18	4	1	0	1	163	141,6
704	E	Wien-Mauerbach	117077	Wien	215	192	55	72	23	18	4	0	0	1	173	171,7
705	W	Wien-Innere Stadt	117085	Wien	171	225	44	59	16	15	5	0	1	0	140	
706		Wien (Rathausplatz)	107995	Wien	185	241	29	58	21	10	5	1	0	0	124	120,9
707	=	Wien (Lainzer Tor)	108894	Wien	265	196	68	64	20	13	3	0	1	0	169	150,9
708		Wien-Wiener Berg	108365	Wien	240	187	80	67	16	10	5	0	0	0	178	127,6
709		Wien (Botanischer Garten)	108118	Wien	180	234	36	58	17	15	5	0	0	0	131	135,6
710		Klausen-Leopoldsdorf	116368	Schwechat	382	235	11	65	29	12	10	2	0	1	130	
711	⊖	Alland (Autobahnmeisterei)	108183	Schwechat	337	226	32	65	19	17	3	2	0	1	139	138,4
712		Alland-Groisbach	108670	Schwechat	392	210	43	66	28	13	3	1	0	1	155	155,1
713		Dornbach	115840	Schwechat	448	231	28	64	15	19	6	1	0	1	134	
714	=	Oeynhausen (Autobahnmeist.)	116129	Schwechat	214	252	40	42	15	9	7	0	0	0	113	
715	⊖	Baden	108191	Schwechat	249	226	44	55	23	11	3	3	0	0	139	154,7
716	⊖	Gumpoldskirchen	116459	Schwechat	218	232	50	52	11	13	7	0	0	0	133	
717		Guntramsdorf	116244	Schwechat	183	227	54	51	18	9	6	0	0	0	138	
718		Weißenbach bei Mödling	108217	Mödling	388	244	28	55	20	11	6	0	1	0	121	121,9
719		Wiener Neudorf	108233	Mödling	201	235	46	51	16	11	6	0	0	0	130	128,1
720		Kaumberg	116335	Triesting	550	228	30	58	25	13	9	0	1	1	137	
721	⊖	Furth-Harras	108258	Triesting	546	206	41	62	30	18	6	1	0	1	159	151,3
722		Pottenstein	108266	Triesting	331	221	51	55	21	14	1	1	1	0	144	135,4
724		Oberwaltersdorf	108688	Triesting	214	278	6	48	17	13	3	0	0	0	87	94,3
725		Vösendorf	108290	Schwechat	190	242	43	44	23	8	5	0	0	0	123	138,1
726	O	Laab im Walde	115550	Liesing	365	227	34	58	25	15	5	1	0	0	138	154,6
727	⊖	Wien (Rosenhügel)	108357	Liesing	250	186	81	63	16	16	2	0	1	0	179	169,2
728	⊖	Wien (Gutheil-Schoder-Gasse)	117127	Liesing	190	204	68	62	17	9	4	1	0	0	161	
729	O	Wien-Rothneusiedl	108373	Liesing	185	205	70	51	24	9	6	0	0	0	160	120,9
730	=	Wien-Unterlaa	108662	Liesing	200	239	44	47	18	12	5	0	0	0	126	123,7
731		Wien-Laaer Berg	108381	Schwechat	220	193	72	64	20	11	5	0	0	0	172	123,3
732	⊖	Wien (Zentralfriedhof)	108399	Schwechat	170	199	68	61	18	12	6	1	0	0	166	129,7
733		Gutenhof	109165	Kalter Gang	173	251	25	56	16	8	8	1	0	0	114	114,7
734		Himberg	115857	Kalter Gang	170	275	14	40	17	10	8	1	0	0	90	
735		Schwechat-Aichhof	116145	Kalter Gang	176	281	6	39	20	11	8	0	0	0	84	
736	=	Schwechat (Flugplatz)	108407	Donau	184	228	52	56	15	8	5	1	0	0	137	141,0
737	E	Wien-Neueßling	117093	Donau	155	211	68	51	20	11	3	1	0	0	154	144,8
738		Forsthaus Lobau	108175	Donau	155	241	30	60	22	8	3	1	0	0	124	129,2
739		Haschendorf	108696	Fischa	228	242	39	52	15	12	4	1	0	0	123	127,6
740	E	Moosbrunn	108464	Piesting	187	249	32	55	12	10	6	1	0	0	116	124,7
741	⊖	Gutenstein	108456	Piesting	495	219	35	56	26	21	5	1	2	0	146	152,9
742		Feichtenbach	109173	Piesting	500	238	30	51	29	11	3	3	0	0	127	123,5
743	O	Miesenbach	109181	Piesting	520	201	62	56	22	18	5	1	0	0	164	150,8
744	⊖	Hohe Wand (Herrgottschn.haus)	115881	Piesting	811	220	42	63	20	14	5	1	0	0	145	
745	O	Blumau	116434	Piesting	234	249	36	47	21	8	4	0	0	0	116	
746		Ebreichsdorf	110130	Piesting	198	263	28	43	15	10	6	0	0	0	102	105,8
747		Margarethen am Moos	116020	Fischa	166	250	29	50	15	11	9	1	0	0	115	
748	=	Bad Deutsch-Altenburg	108555	Donau	161	282	11	40	15	10	6	1	0	0	83	114,8
749	E	Franzensdorf	108969	Donau	153	234	45	54	18	9	5	0	0	0	131	143,9

Häufigkeiten der Niederschläge

Nr.	Messgerät	Messstelle	Messstellennummer	Einzugsgebiet	Höhe m ü.A.	Anzahl der Tage: ohne bzw. ohne messbaren Niederschlag	Tagessummen in mm: 0,1 bis 0,9	1,0 bis 4,9	5,0 bis 9,9	10,0 bis 19,9	20,0 bis 39,9	40,0 bis 59,9	60,0 bis 84,9	≧ 85,0	0,1 bis >85,0: Jahr	1991 bis 2000
750	⊖	Orth an der Donau	108514	Donau	146	260	30	46	16	8	4	1	0	0	105	130,7
751		Eckartsau	108522	Donau	146	263	23	48	13	12	6	0	0	0	102	119,3
752	E	Naglern	108563	Rußbach	280	221	48	60	16	11	8	1	0	0	144	139,1
753		Wolfpassing a.d. Hochleithen	116178	Rußbach	214	255	16	55	16	16	6	1	0	0	110	
754	⊖	Ulrichskirchen	116269	Rußbach	183	221	47	59	19	13	5	1	0	0	144	
755		Hagenbrunn	115824	Rußbach	234	244	24	55	19	19	4	0	0	0	121	
756		Raasdorf	108167	Donau	155	274	3	54	19	11	3	1	0	0	91	102,3
757	=	Deutsch-Wagram	109199	Rußbach	157	260	27	41	23	9	4	1	0	0	105	98,6
758		Pillichsdorf	108571	Rußbach	169	264	20	44	22	11	2	2	0	0	101	124,0
759	=	Leopoldsdorf im Marchfeld	109736	Rußbach	152	271	21	38	21	9	5	0	0	0	94	99,4
760	=	Fuchsenbigl	108605	Rußbach	149	252	32	50	15	11	4	1	0	0	113	138,1
		MOLDAUGEBIET														
761	=	Schenkenfelden	105601	Moldau	745	195	47	71	30	14	7	1	0	0	170	169,3
762	⊖	Sandl	117515	Moldau	961	233	10	67	28	17	8	0	2	0	132	
763	=	Windhaag bei Freistadt	106492	Maltsch	420	208	38	71	26	13	7	0	2	0	157	151,2
764	O	Pyhrabruck	115543	Maltsch	541	235	32	56	21	13	7	0	0	1	130	124,2
765		Weikertschlag	115519	Lainsitz	780	211	42	57	30	15	9	1	0	0	154	150,0
766	⊖	Gmünd	109215	Lainsitz	500	210	53	58	21	11	11	0	1	0	155	157,5
767		Reinberg-Dobersberg	109652	Braunaubach	606	228	29	72	19	11	4	1	0	1	137	96,1
768	⊖	Altmanns	109710	Braunaubach	589	192	69	57	24	15	7	0	0	1	173	143,4
769		Siebenlinden	115527	Braunaubach	656	219	49	53	18	15	11	0	0	0	146	170,9
770	⊖	Haugschlag	109728	Reißbach	568	200	45	65	29	19	5	1	1	0	165	154,0
771	E	Litschau	109249	Reißbach	564	199	55	54	34	12	9	1	1	0	166	168,1
		MARCHGEBIET														
772	O	Limbach	116004	Deutsche Thaya	564	217	49	52	26	12	9	0	0	0	148	
773	⊖	Vitis	109256	Deutsche Thaya	522	211	47	61	16	19	10	1	0	0	154	152,9
774		Meires	109272	Deutsche Thaya	490	231	28	67	20	12	6	1	0	0	134	140,1
775	⊖	Waidhofen an der Thaya	109280	Deutsche Thaya	495	224	32	68	18	15	7	1	0	0	141	121,3
776		Pfaffenschlag	109298	Deutsche Thaya	554	196	74	46	27	11	9	1	0	1	169	129,1
777		Dobersberg	109306	Deutsche Thaya	455	252	19	55	23	11	4	0	0	1	113	121,6
778		Pommersdorf	109751	Deutsche Thaya	493	226	44	59	19	10	5	1	1	0	139	142,6
779	⊖	Weikertschlag an der Thaya	109314	Mährische Thaya	460	212	43	73	20	9	7	0	0	1	153	137,1
780	⊖	Breitenfeld	109330	Seebsbach	568	192	58	71	24	10	9	1	0	0	173	135,0
781		Drösiedl	115725	Seebsbach	522	239	31	60	17	12	6	0	0	0	126	
782	=	Eibenstein	115758	Thaya	388	233	31	66	17	9	8	0	1	0	132	
783		Drosendorf	115733	Thaya	390	241	34	54	23	8	5	0	0	0	124	
784	=	Japons	109355	Thaya	520	206	64	60	15	12	7	0	1	0	159	156,0
785	⊖	Geras	109645	Thaya	484	228	46	59	18	9	4	1	0	0	137	111,7
786		Weitersfeld	109389	Fugnitzbach	418	248	36	52	17	5	6	0	1	0	117	116,2
787	⊖	Riegersburg	109785	Fugnitzbach	465	197	71	63	19	9	5	0	0	1	168	152,8
788		Nonnersdorf	116095	Pulkau	469	259	27	46	17	10	6	0	0	0	106	
789		Leodagger	115972	Pulkau	288	239	39	57	14	11	4	1	0	0	126	
790		Unterretzbach	116285	Pulkau	235	218	67	54	14	8	3	1	0	0	147	
791	=	Retz (Windmühle)	109405	Pulkau	320	231	56	52	14	7	5	0	0	0	134	139,6
792	=	Großkadolz	109660	Pulkau	188	225	50	60	15	10	5	0	0	0	140	140,2
793	=	Mailberg	109413	Pulkau	212	274	6	44	24	12	4	1	0	0	91	134,2
794	=	Laa an der Thaya	109439	Thaya-Mühlbach	187	229	46	59	14	12	4	1	0	0	136	130,6
795		Wultendorf	116012	Thaya-Mühlbach	231	217	51	64	16	9	7	0	1	0	148	
796	=	Wildendürnbach	109447	Thaya	208	227	43	61	18	8	7	1	0	0	138	131,2
797	O	Mitterhof	109744	Thaya	183	240	30	61	17	8	8	1	0	0	125	116,8
798	E	Drasenhofen	115717	Thaya	216	237	45	54	14	8	6	1	0	0	128	
799		Altlichtenwarth	115667	Thaya	217	232	45	54	19	10	4	0	1	0	133	
800		Bernhardsthal	109769	Thaya	169	252	31	50	17	11	3	0	1	0	113	110,1
801	=	Hohenau an der March	109462	Thaya	155	231	40	57	20	13	3	0	1	0	134	110,8
802		Eichenbrunn	115592	Zaya	260	230	38	51	25	12	8	0	1	0	135	
803		Schletz	116160	Zaya	242	214	52	64	15	15	4	0	1	0	151	
804		Ernstbrunn	109157	Zaya	277	221	54	53	20	11	5	1	0	0	144	127,1
805	⊖	Mistelbach (Kläranlage)	116541	Zaya	190	245	31	55	18	12	4	0	0	0	120	
806	⊖	Poysdorf (Ost)	109538	Zaya	202	222	55	53	19	11	5	0	0	0	143	138,9
807	⊖	Ginzersdorf	115808	Zaya	179	234	34	65	15	12	4	1	0	0	131	
808		Zistersdorf	109678	March	201	295	3	34	20	8	4	1	0	0	70	108,7
809		Sulz im Weinviertel	109777	Waidenbach	201	245	20	59	22	15	4	0	0	0	120	123,7
810	=	Nexing	116442	Waidenbach	196	222	42	63	20	12	5	1	0	0	143	
811	=	Dürnkrut	109546	Waidenbach	166	260	24	47	19	11	3	0	1	0	105	115,8
812	⊖	Gänserndorf	109561	Stempfelbach	150	245	46	42	18	10	3	1	0	0	120	101,0
813		Matzen	109579	Weidenbach	171	250	23	56	22	10	4	0	0	0	115	141,6
814		Baumgarten an der March	109686	March	144	231	50	49	19	9	6	0	1	0	134	140,3
815	⊖	Salmhof	116426	March	144	246	31	50	18	12	7	0	1	0	119	
816	=	Marchegg	109587	March	142	234	46	50	19	8	7	0	1	0	131	136,5
817		Obersiebenbrunn	109595	Stempfelbach	151	243	44	45	23	5	4	1	0	0	122	
818		Lassee	109694	Stempfelbach	144	241	42	53	15	8	5	1	0	0	124	108,7
819		Niederweiden	109611	Stempfelbach	143	268	19	41	21	8	7	0	1	0	97	99,2
820		Markthof	109603	Stempfelbach	141	241	40	44	24	9	6	1	0	0	124	139,1
		DONAUGEBIET ZWISCHEN MARCH UND LEITHA														
821		Wolfsthal	116327	Donau	153	241	31	53	19	13	7	1	0	0	124	
822	=	Kittsee	109629	Donau	137	265	11	46	23	17	3	0	0	0	100	128,4
823		Prellenkirchen	116137	Wiesgraben	176	261	19	46	17	14	7	1	0	0	104	
824		Pama	109637	Wiesgraben	140	264	26	42	17	9	7	0	0	0	101	91,2
825	⊖	Deutsch Jahrndorf	110692	Wiesgraben	132	255	29	43	19	14	5	0	0	0	110	111,1
		LEITHAGEBIET														
826	=	Rohr im Gebirge	109801	Schwarza	684	240	9	39	35	23	15	2	1	1	125	161,6

Häufigkeiten der Niederschläge

Nr.	Messgerät	Messstelle	Messstellennummer	Einzugsgebiet	Höhe m ü.A.	Anzahl der Tage: ohne bzw. ohne messbaren Niederschlag	Tagessummen in mm: 0,1 bis 0,9	1,0 bis 4,9	5,0 bis 9,9	10,0 bis 19,9	20,0 bis 39,9	40,0 bis 59,9	60,0 bis 84,9	≧ 85,0	0,1 bis >85,0: Jahr	1991 bis 2000
827		Naßwald (Wasseralm)	110155	Naßbach	774	153	64	69	33	28	16	0	1	1	212	188,6
828	E	Naßwald	109827	Naßbach	615	160	59	81	27	21	14	1	1	1	205	186,8
829		Kaiserbrunn	109835	Schwarza	559	188	46	66	27	24	10	2	0	2	177	186,5
830	⊖	Reichenau an der Rax	109843	Schwarza	486	201	56	56	18	24	8	0	1	1	164	169,0
833	W	Semmering	110247	Schwarza	985	193	49	73	23	20	6	1	0	0	172	
834	⊖	Gloggnitz	109868	Schwarza	512	256	22	40	24	18	4	1	0	0	109	129,2
835		Pottschach	109876	Schwarza	411	248	25	56	21	10	3	2	0	0	117	123,2
836	W	Puchberg am Schneeberg	109884	Sierning	580	202	49	61	25	17	8	2	0	1	163	171,1
837		Stixenstein	109892	Sierning	454	234	37	44	33	10	6	1	0	0	131	144,3
838	⊖	Neunkirchen	109918	Schwarza	362	239	44	45	17	16	3	0	1	0	126	121,7
839		Mariensee	109926	Großer Pestingbach	869	232	27	52	26	22	5	0	0	1	133	139,2
840		Mönichkirchner Schwaig	109942	Großer Pestingbach	1179	193	58	64	24	17	6	2	1	0	172	140,3
841	O	Ausseraigen	110239	Großer Pestingbach	684	227	39	53	16	22	7	0	1	0	138	117,8
842	=	Aspang	109959	Großer Pestingbach	498	211	65	40	18	22	8	0	1	0	154	164,1
843		Trattenbach	110213	Feistritz	790	253	8	57	20	24	2	1	0	0	112	139,5
844	⊖	Trattenbach	116186	Feistritz	1105	202	35	70	32	20	6	0	0	0	163	
845	=	Kirchberg am Wechsel	109967	Feistritz	555	211	57	54	16	21	5	1	0	0	154	116,6
846	⊖	St.Corona am Wechsel	110254	Feistritz	882	198	57	59	19	22	9	0	1	0	167	
847		Haßbach	110205	Pitten	620	254	21	41	26	17	5	1	0	0	111	114,5
848	=	Hochwolkersdorf	109975	Pitten	617	236	34	50	18	20	5	1	1	0	129	126,2
849	⊖	Bromberg	109983	Pitten	426	225	46	53	17	15	7	1	1	0	140	136,0
850		Stollhof-Hohe Wand	109900	Warme Fischa	447	251	11	52	25	20	5	1	0	0	114	118,8
851		Unterhöflein	115865	Warme Fischa	438	231	29	60	16	21	5	2	1	0	134	
852		Saubersdorf	110106	Warme Fischa	324	268	15	43	20	13	5	1	0	0	97	119,7
853	⊖	Wiener Neustadt (Flugplatz)	110007	Warme Fischa	285	234	50	50	21	7	2	1	0	0	131	135,8
854	=	Loretto	110700	Leitha	208	253	26	54	12	10	9	1	0	0	112	122,5
855		Deutsch Brodersdorf	110015	Leitha	197	257	25	52	13	13	5	0	0	0	108	123,8
856		Mannersdorf am Leithagebirge	110148	Leitha	200	246	21	62	15	13	7	1	0	0	119	115,4
857	=	Bruck an der Leitha	110049	Leitha	159	253	31	45	16	12	8	0	0	0	112	114,1
858	=	Göttlesbrunn	110221	Leitha	167	233	43	48	21	11	7	2	0	0	132	135,2
859	=	Bruckneudorf-Heidehof	110056	Leitha	167	265	20	48	16	9	7	0	0	0	100	120,2
860		Parndorf	110718	Leitha	180	272	16	43	14	13	7	0	0	0	93	114,0
861	⊖	Hollern	116350	Leitha	145	253	31	43	21	8	8	1	0	0	112	
862	⊖	Gattendorf	110064	Leitha	150	253	24	49	21	12	6	0	0	0	112	121,0
863		Zurndorf	110072	Leitha	136	278	10	38	19	11	8	1	0	0	87	101,4
864	⊖	Nickelsdorf	110080	Leitha	137	259	38	35	17	8	7	1	0	0	106	125,7

RABNITZGEBIET

865		Lichtenegg	115998	Rabnitz	758	230	26	58	22	19	9	0	1	0	135	
866	E	Hollenthon	115600	Rabnitz	671	202	60	54	23	19	5	0	1	1	163	
867	⊖	Karl	110312	Rabnitz	373	263	15	51	17	9	9	1	0	0	102	137,1
868		Hochstraß	110320	Rabnitz	422	279	18	32	20	9	7	0	0	0	86	111,1
869		Mannersdorf an der Rabnitz	110338	Rabnitz	252	247	39	44	17	9	8	1	0	0	118	139,7
870	⊖	Kobersdorf	110346	Stoob	333	244	38	46	15	15	6	0	0	1	121	114,8
871		Sieggraben	110361	Stoob	467	252	31	44	15	17	4	2	0	0	113	137,2
872	=	Oberpullendorf	110379	Stoob	251	250	32	46	16	17	4	0	0	0	115	108,1
873	V	Frankenau	110775	Stoob	208	250	39	42	18	9	7	0	0	0	115	
874	⊖	Nebersdorf	110726	Stoob	248	255	28	44	22	9	7	0	0	0	110	115,0
875		Lutzmannsburg	110387	Rabnitz	202	267	2	59	19	9	9	0	0	0	98	111,9
876	O	Nikitsch	110627	Rabnitz	247	248	35	46	17	14	4	1	0	0	117	110,8
877	O	Neustift an der Rosalia	110395	Wulka	603	253	19	50	18	18	3	3	1	0	112	124,6
878	=	Forchtenstein	110403	Wulka	397	231	38	55	21	14	4	2	0	0	134	150,6
879		Pöttsching	110411	Wulka	210	224	61	45	16	13	5	1	0	0	141	126,4
880		Steinbrunn	110429	Wulka	210	260	24	47	19	9	5	1	0	0	105	113,8
881	⊖	Wulkaprodersdorf	110668	Wulka	164	255	30	43	19	13	3	2	0	0	110	113,1
882	⊖	Eisenstadt	110734	Wulka	195	215	59	51	23	11	3	3	0	0	150	129,8
884	=	Eisenstadt	110437	Wulka	184	221	57	47	22	13	2	3	0	0	144	137,7
885	=	Draßburg	110445	Wulka	229	219	60	52	16	9	7	2	0	0	146	109,6
886		St.Margarethen im Burgenland	110452	Wulka	147	242	41	53	14	9	6	0	0	0	123	136,1
887		St.Margarethen-Berg	110742	Neusiedler See	195	268	18	46	17	10	6	0	0	0	97	
888	=	Donnerskirchen	110460	Neusiedler See	126	268	22	34	24	11	4	2	0	0	97	115,3
889		Donnerskirchen (Waldgasse)	110650	Neusiedler See	199	240	31	52	19	16	4	3	0	0	125	136,2
890		Winden am See	110635	Neusiedler See	125	242	40	49	16	13	4	1	0	0	123	110,7
892	=	Podersdorf am See	110551	Neusiedler See	121	276	25	31	14	14	4	1	0	0	89	111,7
893		Apetlon	110569	Neusiedler See	119	270	19	41	17	10	8	0	0	0	95	102,4
894		Oggau	110478	Neusiedler See	118	250	34	48	17	10	5	1	0	0	115	125,2
895	=	Rust	110486	Neusiedler See	119	270	21	44	14	10	5	1	0	0	95	114,5
896	=	Mörbisch am See	110502	Neusiedler See	130	261	19	50	17	12	6	0	0	0	104	114,8
897	V	Illmitz (Biologische Station)	122010	Neusiedler See	115	255	37	41	15	11	6	0	0	0	110	
898		Edmundshof	110536	Neusiedler See	148	274	15	38	19	13	5	1	0	0	91	99,9
899		Kleylehof	110528	Neusiedler See	135	278	18	39	13	11	6	0	0	0	87	97,6
900	⊖	Halbturn	110544	Neusiedler See	130	264	28	35	16	13	8	1	0	0	101	100,6
901	O	Andau	110585	Neusiedler See	118	258	33	38	20	12	4	0	0	0	107	118,2
902		Schattendorf	110619	Ikva	251	240	38	53	17	10	6	1	0	0	125	121,9
903		Deutschkreutz-Girm	110601	Ikva	192	242	44	49	9	13	8	0	0	0	123	127,9
904		Ritzing	110593	Ikva	305	247	37	43	18	11	8	1	0	0	118	112,6
905	⊖	Festenburg-Hinterberg	123216	Schwarze Lafnitz	920	207	40	64	28	14	11	0	0	1	158	

RAABGEBIET

906	=	Hohenau an der Raab	111369	Raab	702	228	37	45	31	11	13	0	0	0	137	130,7
907	=	Rechberg	112029	Raab	926	220	38	57	20	19	9	2	0	0	145	138,3
908	=	Fladnitzberg	111401	Raab	1070	226	21	62	29	12	15	0	0	0	139	132,8
909	⊖	Schöckl	110841	Raab	1445	214	50	49	24	14	13	1	0	0	151	
910	O	St.Ruprecht an der Raab	123083	Raab	400	237	40	45	20	13	9	1	0	0	128	
911	O	Weiz	110825	Weizbach	465	234	35	47	27	10	10	2	0	0	131	132,8
912		Gleisdorf	110833	Raab	375	235	36	43	33	10	8	0	0	0	130	132,6
913	=	St.Radegund	110858	Rabnitzbach	725	216	50	47	26	14	10	2	0	0	149	138,2
914		Laßnitzhöhe	110866	Rabnitzbach	524	226	46	51	21	12	7	2	0	0	139	133,8
915	=	Rohr an der Raab	110890	Raab	306	245	21	54	23	15	7	0	0	0	120	139,1
916		Feldbach	100008	Raab	323	234	34	47	22	21	7	0	0	0	131	
917	=	Wetzelsdorf	111419	Raab	303	236	32	45	28	16	8	0	0	0	129	125,7

Häufigkeiten der Niederschläge

Nr.	Messgerät	Messstelle	Messstellennummer	Einzugsgebiet	Höhe m ü.A.	Anzahl der Tage: ohne bzw. ohne messbaren Niederschlag	Tagessummen in mm: 0,1 bis 0,9	1,0 bis 4,9	5,0 bis 9,9	10,0 bis 19,9	20,0 bis 39,9	40,0 bis 59,9	60,0 bis 84,9	≧ 85,0	0,1 bis >85,0: Jahr	1991 bis 2000
918	=	Fehring	111294	Raab	260	247	25	40	25	21	7	0	0	0	118	125,4
919		Riegersburg	111302	Raab	350	253	19	42	27	18	6	0	0	0	112	107,2
920	=	Neumarkt an der Raab	110908	Raab	243	236	44	36	21	20	8	0	0	0	129	113,4
921	=	St.Jakob im Walde	110916	Lafnitz	922	230	29	57	24	19	5	1	0	0	135	160,5
922		Vorau	110932	Lafnitz	690	256	19	49	17	15	9	0	0	0	109	122,8
923	=	Hohenau am Wechsel	111377	Lafnitz	1080	226	34	59	18	18	8	2	0	0	139	162,6
924	=	Friedberg-Ortgraben	110940	Lafnitz	550	235	33	54	18	17	7	1	0	0	130	133,0
925		Markt Allhau	111476	Lafnitz	404	254	30	44	14	15	7	1	0	0	111	
926	=	Altenberg-Hartberg	111427	Lafnitz	429	243	42	41	17	12	10	0	0	0	122	148,8
927		Hartberg	110999	Safenbach	350	258	24	46	16	15	6	0	0	0	107	132,6
928	E	Pöllau (Zentralstation)	111393	Safen	525	248	28	48	18	14	8	1	0	0	117	141,6
929	O	Pöllau	111310	Saifenbach	420	251	28	47	18	13	7	1	0	0	114	120,4
930	⊖	Bad Waltersdorf	111005	Safenbach	285	251	24	44	27	15	4	0	0	0	114	142,8
931	⊖	Deutsch Kaltenbrunn	111443	Lafnitz	358	262	17	41	25	12	8	0	0	0	103	
932	W	Zwieselgraben	112920	Feistritz	1080	191	47	68	25	24	9	0	1	0	174	
933	=	Rettenegg	111021	Feistritz	860	192	61	63	23	20	5	1	0	0	173	175,8
934	=	Alpl	111435	Feistritz	1020	202	53	59	20	23	7	1	0	0	163	162,2
935		Fischbach	101592	Feistritz	1050	178	70	63	20	20	13	1	0	0	187	
936		Kreuzwirt	111328	Feistritz	1038	215	48	58	23	9	12	0	0	0	150	128,8
937	⊖	Birkfeld (Schule)	123117	Feistritz	680	228	39	53	19	15	11	0	0	0	137	
938	O	Anger	123075	Feistritz	520	238	37	46	20	12	12	0	0	0	127	
939	=	St.Johann bei Herberstein	111054	Feistritz	410	251	24	46	26	11	7	0	0	0	114	120,7
940		Großwilfersdorf	111344	Feistritz	275	251	20	45	27	17	5	0	0	0	114	123,0
941	=	Sinabelkirchen	111062	Ilzbach	350	246	26	44	25	16	8	0	0	0	119	129,8
942	=	Fürstenfeld	111070	Feistritz	273	233	44	39	30	13	6	0	0	0	132	122,6
943		Eltendorf	111088	Lafnitz	238	260	21	41	23	15	5	0	0	0	105	97,2
944	⊖	Mönichkirchen	111336	Pinka	991	197	64	55	16	20	11	0	2	0	168	158,8
945	=	Pinkafeld	111104	Pinka	388	240	43	43	19	9	11	0	0	0	125	131,6
946	⊖	Oberwart	111112	Pinka	308	246	34	42	20	15	8	0	0	0	119	113,9
947	⊖	Kleinzicken	111385	Zickenbach	267	242	30	51	22	14	5	0	1	0	123	142,5
948		Kirchfidisch	111484	Pinka	266	263	22	46	16	11	7	0	0	0	102	
949	⊖	Hochneukirchen	111278	Pinka	707	250	28	48	15	16	7	1	0	0	115	121,3
950	=	Bernstein	111138	Tauchenbach	600	243	32	51	21	10	7	1	0	0	122	131,8
951	O	Stadtschlaining	111146	Tauchenbach	424	272	20	30	18	18	7	0	0	0	93	120,6
952	⊖	Dürnbach im Burgenland	111468	Pinka	292	251	43	34	17	16	2	2	0	0	114	
953	=	Hirschenstein	111153	Pinka	719	266	12	43	20	13	11	0	0	0	99	111,9
954	=	Eisenberg an der Pinka	111161	Pinka	246	274	17	39	16	13	6	0	0	0	91	103,6
955		Eberau	111179	Pinka	213	264	17	43	25	10	6	0	0	0	101	109,5
956		Hagensdorf-Luising	111229	Pinka	199	250	31	35	23	18	8	0	0	0	115	106,8
957		Oberdorf im Burgenland	111187	Strem	361	274	14	40	17	12	7	1	0	0	91	91,6
958		St.Michael im Burgenland	111195	Strem	235	252	33	37	27	11	5	0	0	0	113	115,9
959	=	Kukmirn	111203	Strem	252	246	29	43	26	17	4	0	0	0	119	114,8
960	⊖	Güssing	111450	Strem	222	263	18	38	25	16	5	0	0	0	102	
961		Redlschlag	111286	Güns	692	239	35	46	24	14	7	0	0	0	126	142,3
962	=	Bad Schönau	115683	Zöbernbach	468	238	41	48	13	15	8	0	2	0	127	
963		Zöbern	111245	Zöbernbach	596	234	29	51	20	18	11	0	1	1	131	138,1
964		Krumbach	110676	Zöbernbach	510	246	32	41	19	14	10	2	1	0	119	132,6
965		Pilgersdorf	111260	Zöbernbach	369	262	25	43	19	11	5	0	0	0	103	110,5
966	=	Glashütten bei Langeck	111351	Güns	440	261	16	43	27	10	8	0	0	0	104	129,0

MURGEBIET

967		Muhr	111500	Mur	1110	228	26	59	27	18	7	0	0	0	137	150,7
968		Zederhaus	111526	Zederhausbach	1205	206	48	50	33	22	6	0	0	0	159	167,5
969	⊖	St.Michael i. Lg.	105049	Mur	1094	239	23	58	23	15	4	3	0	0	126	
970		Weißpriach	111559	Weißpriach	1100	208	42	64	21	20	8	2	0	0	157	159,4
971	⊖	Mariapfarr	118570	Taurach	1153	218	48	57	20	14	8	0	0	0	147	
972	=	Tamsweg	111583	Mur	1025	234	48	43	16	15	8	0	1	0	131	136,1
973		Thomatal	111591	Mur	1090	272	13	37	16	13	13	1	0	0	93	
974	=	Turracher Höhe	123133	Turrach	1767	231	18	56	24	24	10	2	0	0	134	
975	⊖	Flattnitz	113951	Paalbach	1430	202	38	68	26	17	13	0	1	0	163	153,5
976	=	Paal-Stadl	112508	Paalbach	950	233	35	52	20	16	8	1	0	0	132	139,2
977		Krakauebene	112839	Rantenbach	1318	200	51	58	29	18	9	0	0	0	165	
978		Seethal	111641	Rantenbach	1210	250	27	35	26	17	8	1	1	0	115	130,1
979	=	Murau	111633	Rantenbach	814	220	48	50	22	16	8	1	0	0	145	144,7
980	=	Schöder	111674	Katschbach	900	222	24	70	27	14	8	0	0	0	143	146,1
981		St.Lambrecht	111682	Mur	1070	249	10	55	25	18	6	2	0	0	116	125,9
982	K	Oberwölz	123158	Wölzer Bach	810	238	35	49	25	14	4	0	0	0	127	
983		Unzmarkt	111708	Mur	745	240	35	48	21	14	7	0	0	0	125	120,8
984	⊖	Judenburg	111716	Mur	730	244	37	35	20	19	9	1	0	0	121	119,7
985		St.Johann am Tauern	111724	Pöls	1050	183	43	82	32	20	4	1	0	0	182	163,4
986	⊖	Pusterwald-Hinterwinkel	111732	Pusterwaldbach	1260	190	34	73	39	22	6	1	0	0	175	172,0
987	=	Oberzeiring	111740	Pöls	930	210	43	57	27	19	9	0	0	0	155	150,0
988		Gasselsdorf	101030	Pölsbach	780	241	28	44	25	17	9	1	0	0	124	
989	⊖	Schmelz	111765	Granitzenbach	1560	241	24	41	23	24	9	3	0	0	124	133,3
990	=	Obdach	111773	Granitzenbach	875	266	14	36	27	13	8	1	0	0	99	122,7
991	=	St.Wolfgang	123026	Granitzenbach	1275	268	14	31	19	23	9	1	0	0	97	
992	⊖	Zeltweg	111757	Mur	669	234	40	40	25	16	9	1	0	0	131	132,3
993		Kleinlobming	123018	Mur	740	263	11	40	22	17	11	0	1	0	102	
994	=	Großlobming	112771	Mur	650	249	31	32	27	15	9	2	0	0	116	125,1
995		Ingering II	111781	Ingeringbach	850	237	27	53	20	21	7	0	0	0	128	139,4
996		Seckau	111799	Mur	855	221	49	40	27	18	9	1	0	0	144	
997	⊖	Kraubath an der Mur	111807	Mur	600	248	32	39	25	15	5	1	0	0	117	110,0
998	=	Wald am Schoberpaß	111815	Liesingbach	890	191	15	86	37	23	13	0	0	0	174	161,3
999		Kalwang	111823	Liesingbach	742	193	51	69	21	20	11	0	0	0	172	
1000	W	Kindtal	101691	Mürz	570	215	34	75	16	19	6	0	0	0	150	
1001	K	Hochreichhart	123174	Liesing	1500	199	20	75	35	22	14	0	0	0	166	
1002	=	Mautern	111831	Liesingbach	710	218	21	72	26	20	8	0	0	0	147	128,1
1003		Leoben-Hinterberg	112672	Mur	570	233	40	48	24	16	4	0	0	0	132	139,6
1004	⊖	St.Michael in Obersteiermark	112888	Mur	580	222	55	48	18	16	5	1	0	0	143	
1005	O	Trofaiach	111872	Vordernberger Bach	660	208	60	51	20	16	9	1	0	0	157	154,6
1006	=	Bruck an der Mur	111898	Mur	482	226	58	35	23	13	8	2	0	0	139	123,6
1007	⊖	Frein an der Mürz	112615	Mürz	875	167	37	73	29	33	21	3	0	2	198	190,7
1008		Niederalpl	112607	Mürz	930	178	18	74	40	35	16	1	1	2	187	178,8
1009	=	Mürzsteg	111906	Mürz	810	176	32	77	34	31	12	0	3	0	189	169,5

Häufigkeiten der Niederschläge

Nr.	Messgerät	Messstelle	Messstellennummer	Einzugsgebiet	Höhe m ü.A.	Anzahl der Tage: ohne bzw. ohne messbaren Niederschlag	Tagessummen in mm: 0,1 bis 0,9	1,0 bis 4,9	5,0 bis 9,9	10,0 bis 19,9	20,0 bis 39,9	40,0 bis 59,9	60,0 bis 84,9	≧ 85,0	0,1 bis >85,0: Jahr	1991 bis 2000
1010		Karlgraben	112599	Mürz	775	175	45	74	30	30	9	0	0	2	190	186,8
1011	=	Preiner Gscheid	111914	Mürz	890	178	50	81	23	28	3	0	2	0	187	172,5
1012	=	Mürzzuschlag	111922	Mürz	700	170	59	71	37	23	2	2	1	0	195	158,7
1013	=	Veitsch	112565	Mürz	665	211	36	75	22	14	6	1	0	0	154	150,2
1014		Stanz	112540	Stanzbach	648	217	35	68	25	13	7	0	0	0	148	137,3
1015		Kapfenberg	101097	Mürz	508	210	68	41	22	16	8	0	0	0	155	
1016	=	Seewiesen	123182	Thörlbach	980	164	39	78	37	26	18	2	0	1	201	
1017	A	Aflenz Kurort	111963	Thörlbach	784	186	61	62	30	16	8	2	0	0	179	164,4
1018	K	Bürgeralm bei Aflenz	111971	Thörlbach	1500	187	25	75	30	32	10	3	2	1	178	
1019	W	Buchberg	111989	Thörlbach	880	191	32	73	26	27	12	1	1	2	174	
1020	=	Haringgraben	112854	Mürz	1020	192	29	73	32	25	11	2	0	1	173	
1021		Tragöß	111997	Lamingbach	770	206	40	60	27	19	11	1	1	0	159	172,3
1022	=	Pernegg	112847	Mur	460	228	49	37	25	16	10	0	0	0	137	
1023	⊖	Breitenau bei Mixnitz	112003	Mur	560	220	59	38	22	15	11	0	0	0	145	146,4
1024	⊖	Frohnleiten	112037	Mur	420	238	42	38	21	14	11	1	0	0	127	110,8
1025	=	Neuhof	112573	Mur	770	229	31	52	25	17	9	2	0	0	136	149,8
1026	=	Groß St. Florian	101089	Laßnitz	320	256	26	40	16	14	12	1	0	0	109	
1027	=	Eichberg	123042	Übelbach	610	245	25	46	22	12	14	1	0	0	120	
1028	=	Gschnaidt	112698	Mur	1128	231	23	55	27	16	12	1	0	0	134	129,1
1029	⊖	Pleschkogel	112060	Mur	910	245	26	41	22	18	10	3	0	0	120	118,7
1030		Gratkorn	112078	Mur	380	246	28	46	20	11	13	1	0	0	119	125,8
1031	=	Graz-Andritz	112086	Mur	360	252	27	42	20	15	9	0	0	0	113	128,9
1032	⊖	Graz (Universität)	112094	Mur	366	236	47	36	20	15	11	0	0	0	129	140,3
1033	=	Graz-Gries	101063	Mur	350	239	44	37	18	18	9	0	0	0	126	
1034		Gedersberg	112862	Mur	390	256	24	45	18	12	8	2	0	0	109	
1035	⊖	Graz (Flugplatz)	112102	Mur	340	244	37	42	15	17	7	3	0	0	121	131,3
1036	O	Breitenbach	123034	Kainach	880	241	21	57	22	10	13	1	0	0	124	
1037	=	Bärnbach	112490	Kainach	420	262	18	43	17	12	13	0	0	0	103	127,0
1038	⊖	Gaberl	112896	Kainach	1160	222	28	57	26	16	13	3	0	0	143	
1039	W	Voitsberg	123208	Kainach	392	259	21	43	18	12	11	1	0	0	106	
1040		Lobming	112128	Kainach	400	234	45	40	16	16	13	1	0	0	131	128,9
1041	K	Salzstiegel	105007	Kainach	1340	217	24	67	19	23	12	3	0	0	148	
1042	=	Hirschegg	112656	Teigitsch	1158	219	36	57	21	17	14	1	0	0	146	152,9
1043	=	Hebalpe	112334	Teigitsch	1310	236	14	54	27	20	12	2	0	0	129	140,2
1044	=	Pack	112136	Teigitsch	1115	235	19	60	18	17	16	0	0	0	130	125,5
1045	=	Maria Lankowitz	112177	Teigitsch	530	258	16	49	15	12	14	1	0	0	107	117,8
1046		Ligist	112185	Kainach	370	252	34	40	15	11	12	1	0	0	113	128,3
1047	=	Södingberg	112649	Södingbach	480	258	25	36	25	7	14	0	0	0	107	119,7
1048	K	Hitzendorf	123190	Kainach	370	257	32	39	15	13	9	0	0	0	108	
1049	⊖	Sajach	112219	Kainach	340	262	19	41	20	11	12	0	0	0	103	124,3
1050	⊖	Wiel	112235	Weiße Sulm	900	231	26	48	19	22	16	3	0	0	134	154,6
1051		Jägerwirt	112789	Weiße Sulm	1300	233	29	42	25	17	16	3	0	0	132	138,1
1052	⊖	Wies	112557	Weiße Sulm	390	252	29	33	23	15	11	2	0	0	113	126,2
1053	=	St.Anna ob Schwanberg	112227	Schwarze Sulm	1050	234	31	44	27	15	12	2	0	0	131	124,2
1054		Limberg	112680	Schwarze Sulm	450	252	27	34	25	11	14	2	0	0	113	125,3
1055		Trahütten	112730	Sulm	970	237	27	48	26	12	11	4	0	0	128	
1056	W	Gleinstätten	112524	Sulm	320	256	27	36	17	17	11	1	0	0	109	107,6
1057		St.Lorenzen	112714	Saggaubach	780	245	18	45	22	20	12	3	0	0	120	121,6
1058		Eibiswald	112268	Saggaubach	360	258	18	39	19	18	11	2	0	0	107	112,6
1059	⊖	Glanz	112946	Saggaubach	476	259	15	42	19	16	11	3	0	0	106	
1060	=	Leutschach	112292	Saggaubach	370	261	14	42	18	15	11	4	0	0	104	109,9
1061		Kreuzberg	112748	Saggaubach	590	253	23	39	20	16	11	3	0	0	112	117,7
1062	⊖	Kitzeck im Sausal	112300	Sulm	485	261	20	39	17	18	8	2	0	0	104	104,1
1063		St.Nikolai im Sausal	112318	Sulm	340	257	25	39	19	14	8	3	0	0	108	115,7
1064		Osterwitz-Winkel	123067	Laßnitz	1000	240	21	50	26	14	13	1	0	0	125	
1065		Osterwitz	112755	Laßnitz	1220	238	25	44	32	12	12	2	0	0	127	134,8
1066	=	Deutschlandsberg	112342	Laßnitz	410	223	60	35	19	13	13	2	0	0	142	134,8
1067		Klosterwinkel	112763	Laßnitz	1162	240	20	52	22	16	13	2	0	0	125	144,6
1068		Frauental	123059	Laßnitz	350	240	45	36	18	13	10	3	0	0	125	
1069	⊖	Stainz	112367	Stainzbach	340	256	18	46	17	16	12	0	0	0	109	135,5
1070	⊖	Leibnitz I	105072	Sulm	267	242	35	41	21	16	9	1	0	0	123	
1071	⊖	Kirchbach in Steiermark	112383	Schwarzaubach	350	246	24	50	17	23	5	0	0	0	119	124,0
1072		Straß	112516	Schwarzaubach	256	256	16	46	16	17	12	2	0	0	109	102,0
1073	=	Unterpurkla	112409	Mur	220	253	14	43	27	20	8	0	0	0	112	112,4
1074		Zehensdorf	112664	Saßbach	288	250	23	40	18	26	8	0	0	0	115	123,4
1075	⊖	St.Peter am Ottersbach	112391	Saßbach	270	252	23	35	25	23	7	0	0	0	113	131,6
1076	=	Straden	112425	Gnasbach	360	250	21	38	24	26	6	0	0	0	115	126,1
1077	=	Bad Gleichenberg	112417	Sulzbach	303	238	31	47	20	23	5	1	0	0	127	144,0
1078	W	Waltra	112433	Drauchenbach	380	247	23	43	24	23	5	0	0	0	118	109,6
1079	⊖	Bad Radkersburg	112482	Mur	208	239	34	42	18	26	6	0	0	0	126	128,3
1080	=	Zelting	112441	Mur	200	254	15	41	24	24	7	0	0	0	111	113,5
1081		Bonisdorf	112466	Mur	376	270	7	33	23	23	9	0	0	0	95	88,2

DRAUGEBIET

1082	⊖	Sillian	113001	Drau	1075	225	44	52	19	13	11	1	0	0	140	140,5
1084	E	Hochberg	113019	Villgratenbach	1700	204	61	46	22	20	11	1	0	0	161	156,4
1085		Innervillgraten	113027	Villgratenbach	1400	215	46	50	22	26	6	0	0	0	150	146,8
1086	⊖	Kartitsch	114959	Drau	1415	223	44	44	21	22	10	1	0	0	142	137,9
1088		Abfaltersbach	114975	Drau	980	232	44	42	21	18	7	1	0	0	133	124,5
1090		Anras	113035	Drau	1300	236	45	41	20	14	9	0	0	0	129	130,2
1092		Assling-Vergein	103374	Drau	1400	234	34	41	32	14	10	0	0	0	131	
1094	E	Prägraten	113043	Isel	1340	200	59	55	23	22	6	0	0	0	165	158,5
1095	W	Virgen	114991	Isel	1198	223	48	49	26	15	4	0	0	0	142	
1097	⊖	Felbertauerntunnel	114900	Tauernbach	1650	168	49	68	44	26	9	1	0	0	197	193,7
1098	E	Matrei in Osttirol	113050	Tauernbach	1040	214	56	55	21	14	5	0	0	0	151	162,4
1099	=	St.Jakob i.Def.	113068	Schwarzach	1400	231	32	51	21	23	7	0	0	0	134	145,5
1100		Hopfgarten i.D.-Hof	114918	Schwarzach	1520	230	28	66	13	20	8	0	0	0	135	139,9
1101	⊖	Hopfgarten i.Def.	114926	Schwarzach	1110	226	39	57	13	23	7	0	0	0	139	146,3
1103	=	Kals am Großglockner	113076	Kalser Bach	1336	209	45	60	26	20	5	0	0	0	156	155,2
1105		St.Johann im Walde	113084	Isel	750	237	41	53	13	13	8	0	0	0	128	132,7
1107	⊖	Zettersfeld	114934	Drau	1820	191	47	70	21	23	12	1	0	0	174	132,1
1108	W	Lienz	113092	Drau	659	243	49	35	18	10	10	0	0	0	122	131,4
1111	=	Iselsberg-Penzelberg	113100	Debantbach	1210	212	51	61	15	17	9	0	0	0	153	144,3
1112	⊖	Penzelberg-Iselsberg	114686	Möll	1210	212	49	63	15	17	9	0	0	0	153	

Häufigkeiten der Niederschläge

Nr.	Messgerät	Messstelle	Mess-stellen-nummer	Einzugsgebiet	Höhe m ü.A.	Anzahl der Tage: ohne bzw. ohne mess-baren Nieder-schlag	Tagessummen in mm: 0,1 bis 0,9	1,0 bis 4,9	5,0 bis 9,9	10,0 bis 19,9	20,0 bis 39,9	40,0 bis 59,9	60,0 bis 84,9	≧ 85,0	0,1 bis >85,0: Jahr	1991 bis 2000
1113		Nikolsdorf	114942	Drau	650	251	25	41	23	13	11	1	0	0	114	120,1
1114	⊖	Oberdrauburg	113118	Drau	620	238	29	45	23	19	7	4	0	0	127	129,4
1115	⊖	Irschen-Leppen	114512	Drau	1150	226	33	51	20	22	10	3	0	0	139	134,0
1116	⊖	Dellach im Drautal	114389	Drau	628	230	50	28	28	17	9	2	1	0	135	134,1
1117	⊖	Greifenburg	113126	Drau	610	240	28	45	27	15	7	3	0	0	125	134,6
1118	=	Sachsenburg	113134	Drau	550	254	22	43	15	20	10	1	0	0	111	127,4
1121	⊖	Heiligenblut	113175	Möll	1380	213	61	48	19	16	8	0	0	0	152	156,5
1124	=	Stall	113225	Möll	820	248	23	49	21	17	7	0	0	0	117	126,7
1125	⊖	Wöllatal	114645	Möll	1550	193	65	58	18	18	11	2	0	0	172	154,1
1126	⊖	Innerfragant	113233	Möll	1195	198	53	63	24	17	10	0	0	0	167	158,7
1127	⊖	Kleindorf	113241	Möll	735	225	48	50	17	18	7	0	0	0	140	129,5
1128	⊖	Jamnigalm	114868	Mallnitzbach	1680	150	52	87	36	25	13	2	0	0	215	
1129	⊖	Mallnitz	113258	Mallnitzbach	1196	189	59	60	25	23	9	0	0	0	176	152,1
1131	=	St.Peter im Katschtal	113324	Lieser	1220	219	42	52	26	15	8	3	0	0	146	131,8
1132	⊖	Innerkrems	113332	Lieser	1520	183	63	69	19	22	9	0	0	0	182	146,7
1136	=	Malta	113399	Malta	830	235	39	50	15	16	7	3	0	0	130	132,7
1137	⊖	St.Oswald (Talstation)	114447	Millstätter See	1319	217	36	59	27	19	6	0	1	0	148	146,0
1138	⊖	Millstatt	113423	Millstätter See	591	235	36	51	19	17	5	2	0	0	130	130,2
1139	⊖	Hochegg	113464	Drau	1030	234	33	51	20	17	9	1	0	0	131	136,4
1140	⊖	Weißensee-Gatschach	113431	Weißensee	945	226	44	44	19	16	12	3	1	0	139	137,0
1141	O	Farchtner See	113449	Weißenbach	990	238	31	47	16	19	11	2	1	0	127	140,5
1142	⊖	Goldeck	114579	Weißenbach	1885	179	65	58	32	17	10	4	0	0	186	148,2
1143	=	Fresach	114496	Drau	735	230	37	49	22	17	7	3	0	0	135	132,6
1144	=	Weißenstein	113480	Drau	510	248	22	46	19	21	7	2	0	0	117	124,6
1145	⊖	Villacher Alpe	113498	Weißenbach	2164	194	49	69	20	21	10	2	0	0	171	178,0
1146	⊖	Hundsmaierhof-Heiligengeist	114462	Drau	992	223	36	54	15	23	12	2	0	0	142	146,6
1147	⊖	Villach	113530	Drau	494	239	40	39	14	21	10	2	0	0	126	133,1
1148	⊖	Bleistätter Moor	113555	Ossiacher See	510	244	42	33	22	15	9	0	0	0	121	127,4
1149	=	Ossiach	113563	Ossiacher See	520	253	23	43	22	14	10	0	0	0	112	124,0
1151	⊖	Afritz	113548	Afritzer Bach	715	213	50	51	23	17	11	0	0	0	152	144,8
1154		Obertilliach	113589	Gail	1400	241	31	40	27	15	10	1	0	0	124	144,1
1156	⊖	Maria Luggau	113597	Gail	1140	219	49	45	20	19	11	1	1	0	146	149,5
1157		Kornat	113621	Gail	1047	222	34	49	24	24	7	4	1	0	143	147,9
1158	=	Kötschach-Mauthen	114538	Gail	705	198	66	45	21	23	6	6	0	0	167	140,6
1159	⊖	Plöckenpaß	114843	Gail	1232	180	85	36	22	20	16	5	0	1	185	
1160	=	Reisach	113654	Gail	646	231	28	49	17	23	11	4	2	0	134	136,3
1161	⊖	Waidegg	113670	Gail	635	241	24	33	28	23	9	6	1	0	124	137,1
1162	⊖	Tröpolach	114884	Gail	655	231	23	51	21	23	9	6	1	0	134	
1163	⊖	Naßfeld	114637	Gail	1530	212	38	48	19	28	11	6	2	1	153	152,2
1164	⊖	Weißbriach	113704	Gösseringbach	800	233	39	41	19	19	8	4	1	1	132	140,7
1165	=	Förolach	113720	Gail	565	233	30	41	26	24	8	3	0	0	132	138,0
1166	=	Feistritz an der Gail	113738	Gail	590	245	21	42	24	22	8	3	0	0	120	132,1
1167		Bad Bleiberg	113522	Gail	907	224	29	58	16	22	12	4	0	0	141	142,0
1168	⊖	Arnoldstein	113746	Gailitz	580	228	42	44	17	23	9	2	0	0	137	137,3
1169	=	Wernberg	113761	Drau	565	232	43	44	18	21	6	1	0	0	133	143,5
1170	⊖	Rosenbach	113779	Drau	540	244	33	33	23	16	11	4	1	0	121	138,2
1171	⊖	Bärental	113787	Drau	1000	236	21	41	21	19	18	7	2	0	129	144,9
1172	⊖	Tschachoritsch	114488	Drau	600	237	44	36	17	17	12	2	0	0	128	137,0
1173	⊖	Kirschentheuer-Babniak	113803	Drau	440	244	37	36	15	17	15	1	0	0	121	128,6
1174	=	Loiblpass	113811	Drau	1067	249	14	38	15	16	25	5	1	2	116	141,5
1175	⊖	Bodental	113837	Drau	995	223	40	42	15	20	21	3	1	0	142	145,4
1176	=	Ferlach	113845	Drau	470	258	20	38	17	18	12	2	0	0	107	131,1
1177	⊖	Zell-Pfarre	113852	Drau	900	229	33	36	25	19	19	2	2	0	136	143,8
1178	=	Schwarz	113860	Drau	780	256	23	40	16	17	11	1	1	0	109	123,8
1179	⊖	Seeberg	113886	Vellach	1040	228	28	43	21	23	20	1	1	0	137	150,4
1180	⊖	Eisenkappel	113894	Vellach	580	232	32	42	21	23	14	1	0	0	133	140,2
1181	⊖	Falkert	114652	Gurk	1855	204	25	83	23	22	7	0	1	0	161	153,2
1182	⊖	Maitratten-Sonnleiten	114694	Gurk	1000	223	41	53	16	21	10	1	0	0	142	139,2
1183	⊖	Sirnitz	113936	Gurk	850	222	43	55	16	21	6	2	0	0	143	148,1
1185	⊖	Winklern ob Straßburg	114520	Gurk	1040	236	42	46	17	17	7	0	0	0	129	137,3
1186	⊖	Grades-Klachl	114587	Metnitz	725	243	40	38	26	12	5	1	0	0	122	132,7
1187	=	Friesach	113993	Metnitz	634	249	33	41	21	17	4	0	0	0	116	117,0
1188	O	Neumarkt in Steiermark	114017	Olsa	872	226	53	35	27	17	5	2	0	0	139	133,8
1189	⊖	Gaisberg	114736	Olsa	930	231	41	49	24	14	6	0	0	0	134	
1190	=	Guttaring	114785	Silberbach	710	253	33	37	24	14	4	0	0	0	112	
1191	⊖	Silberegg	114025	Gurk	598	248	39	32	25	15	6	0	0	0	117	125,2
1192		Noreia	114033	Görtschitz	1060	246	15	50	28	18	6	2	0	0	119	136,5
1193	⊖	Knappenberg	114603	Görtschitz	1050	245	24	45	27	17	6	1	0	0	120	127,2
1194	⊖	Wiefersdorf	114066	Görtschitz	630	247	30	46	22	16	3	1	0	0	118	134,3
1195	⊖	Magdalensberg	114108	Gurk	920	236	39	49	16	20	5	0	0	0	129	130,7
1196	=	Sillehof	114116	Gurk	450	259	26	36	19	19	6	0	0	0	106	118,4
1198	⊖	Radweg-Gradisch	114124	Glan	666	252	27	39	23	17	7	0	0	0	113	131,8
1199	⊖	Hörzendorf	114777	Glan	475	234	53	40	15	18	5	0	0	0	131	
1201	⊖	Dreifaltigkeit	114165	Glan	1180	245	38	36	20	20	5	1	0	0	120	133,4
1202	⊖	Drasendorf	114454	Glan	580	262	32	34	18	16	3	0	0	0	103	122,7
1203	⊖	Klagenfurt (Flugplatz)	114173	Glan	447	251	37	32	17	19	8	1	0	0	114	130,4
1204	⊖	Klagenfurt	114561	Glanfurt	442	238	45	40	17	17	8	0	0	0	127	135,0
1205	⊖	Velden-Weinzierl	114629	Wörther See	535	238	42	38	21	16	9	1	0	0	127	134,2
1206	⊖	Keutschach	114215	Wörther See	530	242	39	33	22	15	12	2	0	0	123	132,7
1207	⊖	Pörtschach	114835	Wörther See	452	246	36	37	20	14	11	1	0	0	119	
1208		Höhenbergen	114827	Drau	437	246	31	42	16	19	10	1	0	0	119	
1210	⊖	St.Margarethen ob Töllerberg	114256	Drau	460	256	20	46	19	14	9	1	0	0	109	126,6
1211	⊖	Klopein am Klopeiner See	114249	Drau	470	247	23	48	17	20	9	0	1	0	118	128,4
1212	⊖	Diex	114272	Wölfnitzbach	1150	230	34	50	20	20	11	0	0	0	135	137,8
1213	⊖	St.Michael ob Bleiburg	114280	Feistritz	527	232	35	52	21	14	11	0	0	0	133	137,3
1214	=	Rauniak	114678	Feistritz	635	240	31	48	16	16	13	1	0	0	125	134,1
1215	⊖	Lavamünd	114876	Drau	350	252	27	41	16	19	9	1	0	0	113	
1216	⊖	Reichenfels	114298	Lavant	800	225	45	49	22	14	9	1	0	0	140	143,2
1217	⊖	Preblau	114306	Lavant	790	236	38	44	19	17	11	0	0	0	129	139,0
1218	⊖	Preitenegg	114314	Lavant	1035	226	44	49	16	22	8	0	0	0	139	140,3
1219	⊖	Forst-Saualpe	114801	Weißenbach	700	236	49	39	21	15	5	0	0	0	129	
1220	⊖	Wolfsberg	114702	Lavant	440	243	40	38	24	15	5	0	0	0	122	
1221	=	St.Michael-Wolfsberg	114793	Lavant	510	238	40	39	27	16	5	0	0	0	127	
1222	⊖	St.Andrä im Lavanttal	114421	Lavant	402	246	38	42	19	16	3	1	0	0	119	132,9
1223	⊖	Pustritz	114330	Lavant	790	242	39	39	19	20	6	0	0	0	123	130,1
1224	⊖	Brandl-Koralpe	114363	Feistritzbach	1485	216	62	38	19	20	9	1	0	0	149	149,5
1225	⊖	Soboth	112706	Feistritzbach	1145	223	38	44	24	19	14	3	0	0	142	145,7

2006

Häufigkeiten der Niederschlags- und Trockenperioden

Nr.	Messgerät	Messstelle	Höhe m ü.A.	Anzahl der Niederschlagsperioden														Anzahl der Trockenperioden													
				Kalenderjahr							Vegetationsperiode (IV-IX)							Kalenderjahr							Vegetationsperiode (IV-IX)						
				Periodendauer in Tagen														Periodendauer in Tagen													
				2	3	4 bis 5	6 bis 9	10 bis 14	15 bis 24	≥ 25	2	3	4 bis 5	6 bis 9	10 bis 14	15 bis 24	≥ 25	6 bis 9	10 bis 14	15 bis 19	20 bis 24	25 bis 29	30 bis 39	≥ 40	6 bis 9	10 bis 14	15 bis 19	20 bis 24	25 bis 29	30 bis 39	≥ 40
		RHEINGEBIET																													
4	K	Obervermunt	1980	11	9	8	6	1	2	0	8	3	5	3	1	1	0	5	4	0	0	0	0	0	2	0	0	0	0	0	0
6	K	Vermunt	1733	11	10	7	6	1	2	0	8	3	5	3	1	1	0	6	3	0	0	0	0	0	3	0	0	0	0	0	0
8	K	Kops	1829	11	10	7	6	1	2	0	8	3	5	3	1	1	0	5	3	0	0	0	0	0	2	0	0	0	0	0	0
9	K	Partenen	1020	11	9	8	6	1	2	0	8	3	5	3	1	1	0	6	4	0	0	0	0	0	3	0	0	0	0	0	0
10		Gaschurn	980	11	9	10	5	1	2	0	8	3	6	3	1	1	0	6	4	0	0	0	0	0	3	0	0	0	0	0	0
11	K	St.Gallenkirch	860	11	9	11	5	1	2	0	7	3	7	3	1	1	0	6	4	0	0	0	0	0	3	0	0	0	0	0	0
15	⊖	Tschagguns	680	16	11	9	2	2	1	0	9	3	7	1	1	1	0	7	3	0	0	0	0	0	4	0	0	0	0	0	0
17	=	Silbertal	885	13	11	8	5	2	1	0	8	3	6	3	1	1	0	5	4	0	0	0	0	0	2	0	0	0	0	0	0
18	W	Schruns	671	15	9	12	3	2	1	0	8	2	8	2	1	1	0	5	4	0	0	0	0	0	2	0	0	0	0	0	0
19	⊖	Latschau	1000	13	7	11	5	1	2	0	8	2	7	3	1	1	0	5	4	0	0	0	0	0	2	0	0	0	0	0	0
20	K	Rodund	645	15	8	11	4	2	1	0	8	2	7	3	1	1	0	5	4	0	0	0	0	0	2	0	0	0	0	0	0
21	K	Golm	1930	14	8	10	5	1	2	0	9	2	7	3	1	1	0	5	3	0	0	0	0	0	2	0	0	0	0	0	0
22	=	Vandans	670	12	11	11	3	2	2	0	5	5	8	2	2	1	0	5	4	0	0	0	0	0	2	0	0	0	0	0	0
23		Langen am Arlberg	1218	12	13	11	2	0	2	1	6	5	8	1	0	1	1	2	4	1	0	0	0	0	1	0	0	0	0	0	0
24	E	Klösterle	1075	10	13	12	2	1	3	0	5	6	8	1	0	2	0	5	3	0	0	0	0	0	1	0	0	0	0	0	0
25		Dalaas	908	14	10	11	3	2	1	0	7	4	7	2	1	1	0	7	3	0	0	0	0	0	2	0	0	0	0	0	0
27	K	Lünersee	2015	14	7	11	5	1	2	0	9	2	7	3	1	1	0	5	4	0	0	0	0	0	2	0	0	0	0	0	0
30	⊖	Brand	1005	15	10	9	4	1	2	0	8	3	7	3	1	1	0	8	3	0	0	0	0	0	3	0	0	0	0	0	0
31		Bludenz	575	14	5	13	2	2	1	0	6	2	9	2	1	1	0	8	4	0	0	0	0	0	3	1	0	0	0	0	0
32	O	Ludesch	535	14	4	11	1	4	1	0	6	1	7	1	3	1	0	9	4	0	0	0	0	0	4	1	0	0	0	0	0
34	=	Fontanella	1140	16	7	10	3	4	0	0	6	3	7	1	3	0	0	5	4	1	0	0	0	0	2	1	0	0	0	0	0
36		Blons	772	12	9	10	1	2	1	1	4	4	6	1	0	1	1	5	3	1	0	0	0	0	3	0	0	0	0	0	0
37		Thüringerberg	960	5	9	11	4	2	2	1	2	3	6	2	2	1	1	5	3	1	0	0	0	0	3	0	0	0	0	0	0
38	K	Nenzinger Himmel	1305	14	8	8	5	0	2	1	8	3	5	3	0	1	1	7	3	0	0	0	0	0	2	0	0	0	0	0	0
39	⊖	Thüringen	580	14	7	13	1	3	1	0	2	2	9	1	2	1	0	9	3	1	0	0	0	0	4	1	0	0	0	0	0
40	V	Frastanz	491	17	8	14	1	2	0	0	6	4	9	0	2	0	0	4	4	1	0	0	0	0	1	1	0	0	0	0	0
41	O	Amerlügen	760	14	7	8	1	4	1	0	5	3	5	1	3	1	0	6	3	1	0	0	0	0	3	0	0	0	0	0	0
42	O	Innerlaterns	1025	11	9	11	1	4	1	0	3	5	6	1	3	1	0	7	4	0	0	0	0	0	1	1	0	0	0	0	0
43	O	Weiler	500	15	8	11	2	3	1	0	3	2	6	2	2	1	0	4	3	2	0	0	0	0	0	1	1	0	0	0	0
44		Fraxern	809	13	5	9	4	3	2	0	4	2	5	3	3	0	0	3	4	2	0	0	0	0	0	1	1	0	0	0	0
45		Feldkirch-Gisingen	440	14	7	10	3	3	1	0	5	2	5	2	3	1	0	6	4	1	0	0	0	0	3	1	0	0	0	0	0
46		Meiningen	410	12	7	14	4	2	0	0	4	3	9	2	2	0	0	5	5	1	0	0	0	0	1	2	0	0	0	0	0
47		Gaissau	400	13	6	14	3	2	0	0	5	5	7	2	2	0	0	7	3	1	0	0	0	0	4	0	0	0	0	0	0
48	O	Fussach	400	12	10	10	2	3	1	0	5	4	6	2	2	1	0	6	2	3	0	0	0	0	3	0	1	0	0	0	0
49	⊖	Lustenau	404	10	9	14	4	2	0	0	3	5	8	2	2	0	0	4	3	2	0	0	0	0	1	1	0	0	0	0	0
50	⊖	Ebnit	1100	12	6	10	3	3	2	0	4	2	7	1	1	2	0	6	3	1	0	0	0	0	2	1	0	0	0	0	0
51		Gütle	530	10	6	11	4	2	2	0	5	2	6	2	2	1	0	4	5	1	0	0	0	0	1	2	0	0	0	0	0
52		Bildstein	720	15	7	11	3	3	1	0	5	4	7	2	1	1	0	7	3	1	0	0	0	0	4	0	0	0	0	0	0
53		Mäder	420	12	7	13	3	1	1	0	4	5	7	1	1	1	0	7	4	2	0	0	0	0	3	1	1	0	0	0	0
54		Meschach	850	13	7	14	2	2	1	0	4	3	6	1	2	1	0	5	4	2	0	0	0	0	1	1	1	0	0	0	0
55		Hohenems	430	12	6	13	3	2	1	0	5	1	5	2	2	1	0	4	5	1	0	0	0	0	1	2	0	0	0	0	0
56	⊖	Altach	412	17	5	12	4	2	1	0	6	2	7	1	2	1	0	5	4	1	0	0	0	0	2	1	0	0	0	0	0
57	E	Dornbirn	441	12	6	9	3	4	1	0	6	1	4	2	3	1	0	4	5	1	0	0	0	0	2	2	0	0	0	0	0
58	O	Hard (Rotachstrasse)	401	18	5	13	2	2	1	0	6	3	7	2	1	1	0	4	4	1	0	0	0	0	2	1	0	0	0	0	0
60		Schröcken	1263	16	8	12	1	1	2	1	9	2	9	0	0	1	1	3	4	1	0	0	0	0	2	0	0	0	0	0	0
61	V	Schoppernau	835	13	8	9	2	4	1	0	6	2	7	1	2	1	0	5	4	1	0	0	0	0	4	0	0	0	0	0	0
63	=	Au	800	9	6	13	3	3	1	0	3	2	9	1	2	1	0	7	3	1	0	0	0	0	4	0	0	0	0	0	0
65	=	Damüls	1365	11	9	8	2	2	1	1	4	3	6	1	0	1	1	3	5	1	0	0	0	0	2	1	0	0	0	0	0
68	=	Bizau	705	11	7	11	3	3	1	0	3	3	6	2	2	1	0	9	3	0	0	0	0	0	3	0	0	0	0	0	0
69	⊖	Andelsbuch	600	13	6	10	3	4	1	0	4	3	6	1	3	1	0	5	4	1	0	0	0	0	2	1	0	0	0	0	0
70	⊖	Bödele	1150	14	5	10	4	4	1	0	6	2	7	1	3	1	0	5	4	1	0	0	0	0	2	1	0	0	0	0	0
71	=	Egg	660	11	6	11	2	4	2	0	6	3	6	1	3	1	0	5	4	1	0	0	0	0	2	1	0	0	0	0	0
72	O	Schönenbach	1040	12	6	11	4	3	1	0	4	2	7	2	2	1	0	7	4	1	0	0	0	0	3	1	0	0	0	0	0
74		Sibratsgfäll	920	15	3	10	4	3	1	0	6	1	6	3	1	1	0	7	4	1	0	0	0	0	3	1	0	0	0	0	0
76	=	Hittisau	800	15	6	9	2	3	2	0	7	2	5	2	2	1	0	5	4	1	0	0	0	0	2	1	0	0	0	0	0
77		Sulzberg	1000	11	6	11	4	3	1	0	3	3	7	3	2	1	0	8	3	1	0	0	0	0	4	0	0	0	0	0	0
79		Riefensberg	680	11	9	8	3	4	1	0	4	4	5	2	3	1	0	9	3	0	0	0	0	0	4	0	0	0	0	0	0
80	E	Alberschwende	717	9	8	7	2	6	0	1	2	3	5	0	4	0	1	6	3	1	0	0	0	0	4	0	0	0	0	0	0
81	=	Doren	710	11	7	12	4	2	1	0	3	5	7	3	1	1	0	7	3	1	0	0	0	0	4	0	0	0	0	0	0
82	=	Bregenz-Rieden	430	17	6	15	2	2	0	0	7	4	8	1	2	0	0	4	5	1	0	0	0	0	2	2	0	0	0	0	0
83	⊖	Bregenz	424	13	6	11	3	3	1	0	5	4	5	3	2	1	0	5	4	2	0	0	0	0	2	2	0	0	0	0	0
84	⊖	Bregenz	486	15	7	12	4	1	1	0	4	5	5	3	1	1	0	4	4	2	0	0	0	0	2	2	0	0	0	0	0
85	=	Pfänder	1056	11	7	10	4	2	0	1	4	5	5	2	1	0	1	4	5	1	0	0	0	0	1	2	0	0	0	0	0
86		Hörbranz	420	15	4	11	4	2	0	1	5	1	6	3	2	0	1	6	3	2	0	0	0	0	3	1	0	0	0	0	0
87		Möggers	1010	11	8	9	4	2	1	0	6	3	4	3	2	1	0	6	3	2	0	0	0	0	3	1	0	0	0	0	0
		DONAUGEBIET OBERHALB DES INN																													
88	=	Baad	1305	12	10	10	1	2	1	1	7	5	6	0	0	1	1	4	4	1	0	0	0	0	3	0	0	0	0	0	0
89	⊖	Zug	1500	15	8	10	2	2	1	1	7	2	7	1	0	1	1	4	4	0	0	0	0	0	1	0	0	0	0	0	0
90		Lech	1480	14	7	10	3	2	1	1	7	2	7	1	0	1	1	4	4	0	0	0	0	0	1	0	0	0	0	0	0
91	=	Zürs	1720	13	9	13	2	1	1	1	7	3	9	0	0	1	1	4	4	0	0	0	0	0	1	0	0	0	0	0	0
92	⊖	Warth	1475	10	10	14	2	1	1	1	5	3	9	1	0	1	1	3	4	1	0	0	0	0	2	0	0	0	0	0	0
93		Holzgau	1100	16	11	11	1	2	1	1	6	4	8	1	1	1	1	6	3	0	0	0	0	0	2	0	0	0	0	0	0
94	O	Gramais	1320	7	10	9	3	0	4	0	2	3	8	1	0	2	0	9	3	0	0	0	0	0	4	0	0	0	0	0	0
95		Boden	1355	8	12	10	4	1	2	0	3	4	8	2	0	2	0	8	3	0	0	0	0	0	4	0	0	0	0	0	0
96	O	Hinterhornbach	1100	13	12	7	5	1	3	0	5	7	5	2	0	2	0	6	4	0	0	0	0	0	3	0	0	0	0	0	0
97	E	Vorderhornbach	960	11	12	10	4	1	2	0	5	7	6	2	0	2	0	7	4	0	0	0	0	0	3	0	0	0	0	0	0
98		Namlos	1260	8	11	9	3	2	2	0	2	5	6	3	1	2	0	7	4	0	0	0	0	0	4	0	0	0	0	0	0
99		Forchach	910	10	10	12	2	2	2	0	4	4	8	1	0	2	0	6	4	0	0	0	0	0	3	0	0	0	0	0	0
100	=	Höfen-Oberhornberg	870	15	10	9	2	2	1	0	7	6	6	0	1	1	0	7	4	0	0	0	0	0	4	0	0	0	0	0	0
101	=	Hahnenkamm-Reutte	1670	13	8	9	4	2	2	0	5	2	6	2	1	2	0	5	3	0	0	0	0	0	1	0	0	0	0	0	0
102	⊖	Reutte	850	9	11	10	4	1	3	0	5	4	7	2	0	2	0	6	4	0	0	0	0	0	3	0	0	0	0	0	0
104	=	Berwang	1295	8	11	10	4	2	2	0	3	5	7	2	1	2	0	7	4	0	0	0	0	0	4	0	0	0	0	0	0
106	⊖	Tannheim-Untergschw.	1090	8	13	12	1	4	1	0	1	5	8	1	2	1	0	3	3	1	0	0	0	0	1	0	0	0	0	0	0
107	=	Jungholz	1060	11	12	12	1	3	1	0	3	7	7	1	2	1	0	7	3	1	0	0	0	0	4	0	0	0	0	0	0
108	=	Vils	810	12	9	11	2	3	1	0	3	4	8	1	2	1	0	6	4	1	0	0	0	0	4	0	0	0	0	0	0
111	⊖	Scharnitz	970	12	6	4	8	2	2	0	7	2	3	4	2	1	0	7	3	0	0	0	0	0	4	0	0	0	0	0	0
112	=	Seefeld in Tirol	1200	11	13	10	4	2	1	0	5	6	6	3	1	1	0	6	3	0	0	0	0	0	4	0	0	0	0	0	0
114	E	Leutasch-Kirchplatzl	1135	14	9	8	5	0	2	0	7	4	6	2	0	2	0	7	3	0	0	0	0	0	4	0	0	0	0	0	0
117	=	Hinterriß	930	10	9	11	3	1	2	0	5	4	6	2	0	2	0	7	4	0	0	0	0	0	4	0	0	0	0	0	0

Häufigkeiten der Niederschlags- und Trockenperioden

Nr.	Messgerät	Messstelle	Höhe m ü.A.	Anzahl der Niederschlagsperioden														Anzahl der Trockenperioden													
				Kalenderjahr							Vegetationsperiode (IV-IX)							Kalenderjahr							Vegetationsperiode (IV-IX)						
				Periodendauer in Tagen														Periodendauer in Tagen													
				2	3	4 bis 5	6 bis 9	10 bis 14	15 bis 24	≥ 25	2	3	4 bis 5	6 bis 9	10 bis 14	15 bis 24	≥ 25	6 bis 9	10 bis 14	15 bis 19	20 bis 24	25 bis 29	30 bis 39	≥ 40	6 bis 9	10 bis 14	15 bis 19	20 bis 24	25 bis 29	30 bis 39	≥ 40
125	⊖	Pertisau	935	13	8	9	3	1	2	0	6	4	6	2	0	2	0	7	3	0	0	0	0	0	3	0	0	0	0	0	0
126	⊖	Achenkirch	905	9	9	10	3	3	1	0	3	3	8	1	1	1	0	7	4	0	0	0	0	0	4	0	0	0	0	0	0
129		Ehrwald	960	11	6	13	5	1	2	0	3	3	8	2	0	2	0	5	3	0	0	0	0	0	2	1	0	0	0	0	0
130	⊖	Hall in Tirol	585	11	11	10	3	1	1	0	4	6	7	1	1	1	0	6	4	0	0	0	0	0	4	0	0	0	0	0	0
		INNGEBIET OBERHALB DER SALZACH																													
131	=	Nauders	1360	18	3	12	5	0	0	0	10	2	7	4	0	0	0	7	4	0	0	0	0	0	3	1	0	0	0	0	0
132	=	Spiss	1540	17	8	11	1	0	1	0	8	4	7	1	0	1	0	6	3	1	0	0	0	0	2	0	0	0	0	0	0
133	W	Pfunds	995	14	5	11	7	1	0	0	7	2	7	4	1	0	0	5	5	0	0	0	0	0	3	1	0	0	0	0	0
137		Ried im Oberinntal	880	19	4	8	3	2	0	0	10	2	5	2	2	0	0	6	7	0	0	0	0	0	4	1	0	0	0	0	0
138	⊖	Fendels	1356	12	9	9	4	3	0	0	9	3	5	3	2	0	0	5	5	0	0	0	0	0	4	0	0	0	0	0	0
140	⊖	Prutz	870	23	5	8	4	1	0	0	13	2	5	3	1	0	0	6	6	0	0	0	0	0	4	1	0	0	0	0	0
149	=	Kaunertal-Feichten	1314	12	8	9	4	0	1	0	7	5	4	4	0	1	0	9	4	1	0	0	0	0	5	0	0	0	0	0	0
151	E	Ladis-Neuegg	1350	15	8	9	4	0	1	0	9	4	5	3	0	1	0	9	4	0	0	0	0	0	6	0	0	0	0	0	0
152	W	Runserau	860	15	11	11	3	0	1	0	7	6	10	1	0	1	0	9	4	0	0	0	0	0	5	0	0	0	0	0	0
154	=	St.Anton am Arlberg	1298	18	9	8	3	2	1	0	8	4	6	3	1	1	0	7	3	1	0	0	0	0	2	0	0	0	0	0	0
155		Flirsch	1150	15	9	10	1	1	1	0	8	6	6	1	1	1	0	9	3	1	0	0	0	0	5	0	0	0	0	0	0
160	⊖	Galtür	1587	11	11	5	7	2	1	0	7	4	4	4	1	1	0	6	3	0	0	0	0	0	2	0	0	0	0	0	0
162	⊖	Kappl-Oberbichl	1500	11	8	8	6	2	1	0	7	3	5	4	1	1	0	6	3	0	0	0	0	0	3	0	0	0	0	0	0
163		See im Paznaun	1040	16	9	11	3	0	1	0	8	4	8	2	0	1	0	10	4	0	0	0	0	0	5	0	0	0	0	0	0
164	⊖	Landeck	785	18	8	6	5	1	1	0	9	5	5	4	0	1	0	9	2	1	0	0	0	0	4	0	0	0	0	0	0
165	⊖	Nassereith	850	12	7	9	5	2	1	0	7	3	6	3	1	1	0	8	2	1	0	0	0	0	5	0	0	0	0	0	0
167		Imst (Oberstadt)	860	17	5	8	4	0	1	0	9	3	6	3	0	1	0	8	3	2	0	0	0	0	5	0	0	0	0	0	0
168	⊖	Pitztaler Gletscher	2850	11	8	10	4	2	0	1	5	3	6	3	1	0	1	7	2	0	0	0	0	0	4	0	0	0	0	0	0
174		Plangeroß	1620	12	11	10	4	1	1	0	5	5	6	3	1	1	0	7	5	0	0	0	0	0	4	0	0	0	0	0	0
176	⊖	St.Leonhard i.P.-N.	1462	15	8	6	5	1	2	0	8	6	2	4	0	2	0	7	4	0	0	0	0	0	4	0	0	0	0	0	0
177		St.Leonhard i.P.	1335	14	7	10	3	1	1	0	8	3	7	1	1	1	0	8	4	1	0	0	0	0	5	0	0	0	0	0	0
178	=	Jerzens-Ritzenried	1120	15	6	10	2	1	1	0	10	3	5	1	1	1	0	9	5	0	0	0	0	0	5	0	0	0	0	0	0
179	⊖	Piller	1315	14	4	11	1	2	1	0	6	1	8	1	1	1	0	6	4	1	0	0	0	0	3	1	0	0	0	0	0
187	⊖	Vent	1906	14	7	8	5	0	1	0	10	3	6	3	0	1	0	7	4	1	0	0	0	0	3	1	0	0	0	0	0
190	E	Obergurgl	1940	11	8	11	4	3	1	0	6	4	6	2	3	0	0	7	3	0	0	0	0	0	3	1	0	0	0	0	0
191		Sölden-Schmiedhof	1380	14	9	9	5	0	0	0	6	4	6	5	0	0	0	7	4	1	0	0	0	0	4	0	0	0	0	0	0
192	=	Gries	1577	14	10	8	3	1	1	0	7	4	4	3	1	1	0	6	5	1	0	0	0	0	4	1	0	0	0	0	0
193	=	Längenfeld	1180	22	5	8	1	1	0	0	12	3	6	1	1	0	0	8	4	2	0	0	0	0	4	1	0	0	0	0	0
195	⊖	Niederthai	1550	15	7	16	1	0	2	0	8	3	9	1	0	2	0	6	4	0	0	0	0	0	5	0	0	0	0	0	0
196	=	Umhausen	1041	14	9	11	3	0	1	0	9	3	8	2	0	1	0	7	3	1	0	0	0	0	4	0	0	0	0	0	0
197	⊖	Oetz	760	17	5	8	3	0	1	0	9	2	7	2	0	1	0	9	3	1	0	0	0	0	5	0	0	0	0	0	0
200	⊖	Kühtai	1970	13	12	8	4	0	3	0	9	5	6	3	0	2	0	7	3	0	0	0	0	0	4	0	0	0	0	0	0
202		Ochsengarten-Obergut	1695	9	11	9	4	2	1	0	5	4	6	3	1	1	0	6	5	0	0	0	0	0	3	1	0	0	0	0	0
203		Haiming	695	13	4	11	4	1	1	0	5	2	9	2	1	1	0	7	2	2	0	0	0	0	4	0	0	0	0	0	0
204	=	Obsteig	950	14	8	13	3	0	1	0	7	3	8	3	0	1	0	8	4	1	0	0	0	0	5	0	0	0	0	0	0
205	=	Stams	675	17	7	10	2	0	1	0	9	4	7	1	0	1	0	7	5	1	0	0	0	0	6	0	0	0	0	0	0
208		KW-Straßberg	975	12	9	13	7	1	1	0	8	5	6	4	0	1	0	5	5	0	0	0	0	0	4	0	0	0	0	0	0
209	=	Telfs	618	14	7	8	3	1	1	0	4	6	5	2	1	1	0	7	5	1	0	0	0	0	5	0	0	0	0	0	0
211	=	Inzing	610	14	9	6	6	0	1	0	7	6	4	3	0	1	0	7	6	0	0	0	0	0	4	0	0	0	0	0	0
215	⊖	St.Sigmund-Sellrain	1520	12	9	10	7	1	1	0	7	5	4	5	1	1	0	5	5	0	0	0	0	0	2	1	0	0	0	0	0
216		Gries im Sellrain	1200	14	9	13	2	1	1	0	9	3	8	1	1	1	0	7	5	0	0	0	0	0	3	1	0	0	0	0	0
217		Axams	890	19	7	11	2	0	1	0	11	4	6	1	0	1	0	10	4	0	0	0	0	0	6	0	0	0	0	0	0
218	⊖	Innsbruck (Flughafen)	579	14	7	14	2	0	1	0	6	4	9	1	0	1	0	7	4	0	0	0	0	0	5	0	0	0	0	0	0
220	⊖	Innsbruck (Univ.)	577	13	8	11	2	1	1	0	7	3	7	1	1	1	0	8	4	0	0	0	0	0	6	0	0	0	0	0	0
221	⊖	Brenner	1445	15	12	8	4	2	0	0	9	7	6	2	1	0	0	7	3	0	0	0	0	0	5	0	0	0	0	0	0
222	⊖	Obernberg am Brenner	1360	16	9	5	5	3	1	0	7	6	3	3	2	1	0	10	2	1	0	0	0	0	5	0	0	0	0	0	0
223	=	Innerschmirn-Kasern	1610	11	6	12	7	1	0	0	8	2	7	4	1	0	0	6	4	1	0	0	0	0	5	0	0	0	0	0	0
224	⊖	Steinach a.Br.-Plon	1204	9	7	12	6	0	1	0	6	2	7	4	0	1	0	7	4	1	0	0	0	0	4	0	0	0	0	0	0
225		Gschnitz-Obertal	1280	14	10	6	4	1	1	0	6	5	5	2	1	1	0	9	4	1	0	0	0	0	4	1	0	0	0	0	0
226		Trins	1235	9	11	6	5	1	1	0	6	3	5	2	1	1	0	8	4	1	0	0	0	0	5	0	0	0	0	0	0
227	=	Navis	1400	14	7	12	3	1	1	0	7	4	7	1	1	1	0	6	4	1	0	0	0	0	4	0	0	0	0	0	0
228	=	Matrei am Brenner	970	12	7	14	2	2	0	0	7	3	8	1	2	0	0	7	4	1	0	0	0	0	5	0	0	0	0	0	0
230	⊖	Dresdner Hütte	2290	12	10	9	7	2	0	0	6	4	6	5	2	0	0	6	3	0	0	0	0	0	3	0	0	0	0	0	0
231		Krößbach	1110	15	9	8	3	1	1	0	6	3	7	2	1	1	0	7	4	1	0	0	0	0	4	0	0	0	0	0	0
233	=	Telfes im Stubai	1070	12	7	9	3	2	0	0	6	1	6	2	2	0	0	8	5	1	0	0	0	0	5	1	0	0	0	0	0
234	=	Schönberg im Stubaital	1005	10	8	8	1	2	0	0	3	3	7	0	2	0	0	11	4	1	0	0	0	0	7	0	0	0	0	0	0
235	E	Patscherkofel	2247	10	10	8	2	3	0	0	4	4	7	1	2	0	0	6	3	1	0	0	0	0	4	0	0	0	0	0	0
239	=	Rinn	900	12	7	11	4	1	1	0	5	4	8	1	1	1	0	5	4	0	0	0	0	0	3	0	0	0	0	0	0
240	=	Kleinvolderberg	660	12	11	9	3	0	1	0	4	7	6	2	0	1	0	6	5	0	0	0	0	0	4	0	0	0	0	0	0
241		Baumkirchen	585	10	10	9	4	1	1	0	4	4	7	1	1	1	0	5	6	0	0	0	0	0	3	1	0	0	0	0	0
242	O	St.Martin i.G.	875	7	14	12	4	1	1	0	3	7	7	2	1	1	0	4	4	0	0	0	0	0	2	0	0	0	0	0	0
244	⊖	Wattener Lizum	1970	9	12	11	4	2	1	0	5	6	5	3	1	1	0	4	5	0	0	0	0	0	2	1	0	0	0	0	0
245	=	Weerberg	925	11	11	9	3	0	1	0	4	6	7	2	0	1	0	7	5	0	0	0	0	0	4	0	0	0	0	0	0
246	=	Schwaz	535	13	10	8	2	2	0	0	5	6	6	1	2	0	0	8	5	0	0	0	0	0	5	0	0	0	0	0	0
248	⊖	Jenbach	530	13	7	9	6	0	2	0	7	4	5	3	0	2	0	7	4	0	0	0	0	0	4	0	0	0	0	0	0
249	=	Rotholz	590	9	10	9	4	0	1	0	4	6	5	3	0	1	0	6	5	0	0	0	0	0	3	0	0	0	0	0	0
251	⊖	Zillergrund-Plattk.	2260	11	8	7	10	1	1	0	8	4	3	5	1	1	0	7	4	0	0	0	0	0	4	0	0	0	0	0	0
254	=	Klaushof	1022	9	12	10	3	1	1	0	6	5	7	1	1	1	0	6	4	1	0	0	0	0	3	0	0	0	0	0	0
255		Hahnpfalz	1960	8	13	9	5	2	1	0	5	7	5	4	1	1	0	7	4	0	0	0	0	0	4	0	0	0	0	0	0
256	W	Schlegeis (Speicher)	1800	5	11	9	9	1	2	0	2	7	6	5	0	2	0	6	3	1	0	0	0	0	5	0	0	0	0	0	0
259	=	Ginzling	1060	9	13	8	4	1	1	0	6	6	6	2	1	1	0	6	4	1	0	0	0	0	4	0	0	0	0	0	0
260	⊖	Sommerbergalm	2050	9	12	11	5	2	0	0	3	7	7	4	1	0	0	8	3	0	0	0	0	0	5	0	0	0	0	0	0
261		Lanersbach	1250	10	10	10	4	1	1	0	9	5	5	2	1	1	0	6	4	1	0	0	0	0	4	0	0	0	0	0	0
262		Gschößwand	1795	9	10	8	5	2	1	0	6	4	5	3	1	1	0	6	5	0	0	0	0	0	4	0	0	0	0	0	0
264	W	Stillupp (Speicher)	1125	14	10	9	8	1	1	0	10	6	3	4	1	1	0	5	3	1	0	0	0	0	3	0	0	0	0	0	0
266	⊖	Mayrhofen	643	9	8	11	4	1	1	0	5	4	7	2	1	1	0	8	3	1	0	0	0	0	5	0	0	0	0	0	0
269	W	Durlaßboden	1432	11	7	9	7	1	1	0	9	3	5	3	1	1	0	6	3	1	0	0	0	0	4	0	0	0	0	0	0
270	=	Gerlos	1250	14	6	13	4	1	1	0	10	3	7	2	1	1	0	6	4	1	0	0	0	0	3	0	0	0	0	0	0
271	W	Gerlos-Gmünd	1180	13	8	10	6	1	1	0	11	3	6	2	1	1	0	7	3	1	0	0	0	0	5	0	0	0	0	0	0
272	=	Ried im Zillertal	555	10	11	9	3	0	1	0	5	7	6	2	0	1	0	7	5	0	0	0	0	0	4	0	0	0	0	0	0
273	=	Schlitterberg	960	9	9	10	5	1	1	0	3	5	7	2	0	1	0	6	5	0	0	0	0	0	3	0	0	0	0	0	0
274	=	Inneralpbach	1040	8	10	7	3	1	2	0	3	5	5	1	0	2	0	6	5	0	0	0	0	0	3	0	0	0	0	0	0
276		Steinberg am Rofan	1020	12	7	12	6	1	1	0	5	2	9	3	0	1	0	7	4	0	0	0	0	0	4	0	0	0	0	0	0
277	=	Brandenberg	920	12	6	11	5	2	0	0	4	2	9	2	2	0	0	7	4	0	0	0	0	0	3	0	0	0	0	0	0
278	=	Radfeld	514	12	4	11	3	2	1	0	3	2	7	2	1	1	0	8	3	0	0	0	0	0	4	0	0	0	0	0	0
279		Wildschönau-Mühltal	790	8	7	11	4	2	1	0	1	3	8	1	1	1	0	7	5	0	0	0	0	0	4	0	0	0	0	0	0
280	O	Am Nachtsöllberg	990	8	9	13	2	1	2	0	2	4	8	0	0	2	0	4	3	1	0	0	0	0	3	0	0	0	0	0	0
281	⊖	Kelchsau	815	8	12	10	3	1	2	0	1	6	6	1	0	2	0	4	3	1	0	0	0	0	3	0	0	0	0	0	0

2006

Häufigkeiten der Niederschlags- und Trockenperioden

Nr.	Messgerät	Messstelle	Höhe m ü.A.	Anzahl der Niederschlagsperioden														Anzahl der Trockenperioden													
				Kalenderjahr							Vegetationsperiode (IV-IX)							Kalenderjahr							Vegetationsperiode (IV-IX)						
				Periodendauer in Tagen														Periodendauer in Tagen													
				2	3	4 bis 5	6 bis 9	10 bis 14	15 bis 24	≥ 25	2	3	4 bis 5	6 bis 9	10 bis 14	15 bis 24	≥ 25	6 bis 9	10 bis 14	15 bis 19	20 bis 24	25 bis 29	30 bis 39	≥ 40	6 bis 9	10 bis 14	15 bis 19	20 bis 24	25 bis 29	30 bis 39	≥ 40
282	=	Hopfgarten i.Brt.	600	8	9	9	4	1	2	0	2	4	6	1	0	2	0	5	4	1	0	0	0	0	4	0	0	0	0	0	0
283	E	Wörgl (Deponie)	605	8	10	9	3	1	2	0	1	4	6	1	0	2	0	8	3	0	0	0	0	0	4	0	0	0	0	0	0
284	⊖	Kirchbichl	498	6	11	7	5	2	1	0	1	4	5	3	1	1	0	6	5	0	0	0	0	0	3	1	0	0	0	0	0
285	=	Ellmau	750	8	8	10	5	1	2	0	2	4	7	1	0	2	0	7	4	0	0	0	0	0	4	0	0	0	0	0	0
286	O	Bromberg	1180	7	5	12	5	3	1	0	2	3	6	3	2	1	0	5	3	1	0	0	0	0	4	0	0	0	0	0	0
287		Söll-Stockach	660	11	7	9	6	1	2	0	3	2	6	3	0	2	0	5	4	0	0	0	0	0	3	0	0	0	0	0	0
289	⊖	Kufstein	493	10	8	9	4	3	1	0	3	3	6	2	2	1	0	7	3	0	0	0	0	0	4	0	0	0	0	0	0
291	=	Thiersee-Landl	700	7	6	14	3	3	1	0	2	3	7	2	1	1	0	5	4	0	0	0	0	0	4	0	0	0	0	0	0
293		Niederndorferberg	980	11	5	11	3	3	0	1	5	2	6	1	1	0	1	9	4	0	0	0	0	0	8	0	0	0	0	0	0
294	⊖	Jochberg	950	11	5	12	8	0	1	0	6	2	7	4	0	1	0	3	4	1	0	0	0	0	3	0	0	0	0	0	0
295	⊖	Hahnenkamm-Ehrenbachhöhe	1760	9	8	9	7	0	2	0	3	4	6	2	0	2	0	4	4	1	0	0	0	0	4	0	0	0	0	0	0
296	⊖	Kitzbühel	763	8	7	11	6	1	1	0	2	3	7	3	1	1	0	5	3	1	0	0	0	0	4	0	0	0	0	0	0
297	E	Aschau	1005	8	8	9	6	2	1	0	5	4	5	2	1	1	0	5	4	1	0	0	0	0	5	0	0	0	0	0	0
298		Kirchberg in Tirol	830	8	7	10	5	0	2	0	2	3	6	2	0	2	0	4	5	1	0	0	0	0	4	0	0	0	0	0	0
300	⊖	Hochfilzen	960	7	5	11	6	3	1	0	3	3	5	4	2	1	0	4	3	1	0	0	0	0	3	0	0	0	0	0	0
301		Fieberbrunn	850	7	6	9	9	1	1	0	2	2	6	5	0	1	0	6	4	0	0	0	0	0	4	0	0	0	0	0	0
302	E	St.Johann in Tirol-Almdorf	756	9	7	10	5	2	1	0	4	3	6	3	1	1	0	5	4	0	0	0	0	0	4	0	0	0	0	0	0
304	⊖	Fischbachalm-Kaiserbachtal	860	11	3	13	6	3	0	0	5	1	9	1	2	0	0	4	4	0	0	0	0	0	3	0	0	0	0	0	0
305		Walchsee	687	12	6	8	6	1	0	1	4	1	5	4	0	0	1	7	4	0	0	0	0	0	6	0	0	0	0	0	0
306		Schwendt	660	10	5	10	4	1	2	0	2	1	6	2	0	2	0	7	4	0	0	0	0	0	6	0	0	0	0	0	0
307	⊖	Kössen	590	14	2	10	5	2	1	0	5	1	6	3	0	1	0	8	3	0	0	0	0	0	7	0	0	0	0	0	0
		SALZACHGEBIET																													
309		Paß Thurn	1200	11	8	4	3	2	1	0	7	5	2	2	1	1	0	5	3	2	0	0	0	0	3	0	0	0	0	0	0
310		Haidbach	900	10	10	8	5	1	1	0	6	5	4	3	1	1	0	4	5	1	0	0	0	0	3	0	0	0	0	0	0
311		Stuhlfelden	816	13	7	7	2	1	0	0	9	4	5	1	1	0	0	9	5	1	0	0	0	0	3	2	0	0	0	0	0
313	=	Enzingerboden	1480	11	12	8	6	3	1	0	9	5	7	2	1	1	0	4	4	1	0	0	0	0	3	0	0	0	0	0	0
315	⊖	Rudolfshütte	2304	10	10	10	7	2	2	0	5	5	7	4	0	2	0	6	3	1	0	0	0	0	4	0	0	0	0	0	0
318	=	Uttendorf	796	11	9	11	3	1	1	0	6	4	8	1	1	1	0	8	5	1	0	0	0	0	4	1	0	0	0	0	0
319	=	Mooserboden	2036	12	9	5	7	2	2	0	8	3	2	4	1	2	0	6	4	1	0	0	0	0	4	0	0	0	0	0	0
323		Kaprun	750	11	7	12	5	0	2	0	4	4	8	2	0	2	0	6	5	1	0	0	0	0	4	0	0	0	0	0	0
324	⊖	Zell am See	766	13	7	11	4	0	2	0	7	4	5	2	0	2	0	6	7	0	0	0	0	0	4	1	0	0	0	0	0
328	⊖	Sonnblick	3105	9	8	12	9	0	3	0	3	4	7	5	0	2	0	8	1	0	0	0	0	0	3	0	0	0	0	0	0
331		Bucheben	1135	9	8	13	4	1	2	0	6	4	7	2	0	2	0	6	4	1	0	0	0	0	4	0	0	0	0	0	0
332	=	Rauris	934	11	7	10	5	0	2	0	6	3	6	2	0	2	0	6	5	1	0	0	0	0	3	1	0	0	0	0	0
333		Dienten	1265	11	5	10	5	1	2	0	8	3	5	2	0	2	0	6	4	1	0	0	0	0	3	0	0	0	0	0	0
334		Böckstein	1140	10	9	7	4	1	1	0	8	6	4	2	0	1	0	12	4	1	0	0	0	0	9	0	0	0	0	0	0
335	=	Badgastein	1100	7	15	8	2	1	2	0	6	8	4	1	0	2	0	8	5	1	0	0	0	0	7	0	0	0	0	0	0
336		Klammstein	795	7	9	6	6	0	1	0	5	3	5	3	0	1	0	8	5	1	0	0	0	0	6	0	0	0	0	0	0
337		Hüttschlag	1030	11	6	8	6	0	1	0	7	2	4	4	0	1	0	10	3	1	0	0	0	0	7	0	0	0	0	0	0
338		Großarl	890	10	8	11	3	1	2	0	6	3	5	2	0	2	0	7	3	1	0	0	0	0	4	0	0	0	0	0	0
339	=	St.Johann im Pongau	634	13	8	9	7	1	1	0	8	4	6	3	0	1	0	9	4	1	0	0	0	0	6	0	0	0	0	0	0
340	⊖	St.Veit im Pongau	750	12	7	11	4	1	2	0	6	4	8	1	0	2	0	8	4	1	0	0	0	0	5	0	0	0	0	0	0
341		Mitterkleinarl	1018	16	7	10	2	1	2	0	9	3	6	1	0	2	0	8	4	1	0	0	0	0	5	0	0	0	0	0	0
342		Wagrain	840	11	7	9	1	1	2	0	7	4	5	0	0	2	0	10	3	1	0	0	0	0	7	0	0	0	0	0	0
343	=	Karbachalm (Talstation)	925	10	13	6	3	0	0	0	5	7	5	1	0	0	0	7	5	1	0	0	0	0	5	0	0	0	0	0	0
344	=	Bischofshofen	543	11	4	7	10	0	2	0	7	2	4	4	0	2	0	8	4	1	0	0	0	0	5	0	0	0	0	0	0
345	=	Hüttau	720	11	8	9	4	0	3	0	6	6	5	1	0	2	0	8	3	1	0	0	0	0	5	0	0	0	0	0	0
346	=	Annaberg	700	13	4	9	3	4	1	0	8	2	5	2	1	1	0	9	3	1	0	0	0	0	6	0	0	0	0	0	0
347		Golling	473	11	13	7	2	0	0	1	8	2	4	1	0	0	1	10	4	1	0	0	0	0	8	0	0	0	0	0	0
348	⊖	Hintersee	750	8	10	7	6	1	0	1	2	5	5	3	0	0	1	6	3	1	0	0	0	0	3	0	0	0	0	0	0
349	⊖	Salzburg-Freisaal	420	9	6	12	4	2	0	1	2	2	6	3	0	0	1	7	3	2	0	0	0	0	5	0	1	0	0	0	0
350		Glanegg	450	13	8	7	4	2	0	0	4	4	4	1	2	0	0	7	3	1	0	0	0	0	5	0	0	0	0	0	0
351	=	Salzburg (Flugplatz)	430	7	5	10	4	2	0	1	1	1	6	3	0	0	1	7	5	1	0	0	0	0	4	2	0	0	0	0	0
352	⊖	Eugendorf	520	12	8	8	2	4	0	0	3	4	6	1	2	0	0	8	5	1	0	0	0	0	6	1	0	0	0	0	0
354	=	Schmittenhöhe	1973	10	7	11	5	1	2	0	6	4	6	2	0	2	0	6	5	0	0	0	0	0	4	0	0	0	0	0	0
355		Hütten	900	9	9	8	4	2	0	0	3	5	6	3	1	0	0	6	5	1	0	0	0	0	5	1	0	0	0	0	0
356		Grubhof-St.Martin	630	10	7	9	4	1	1	0	6	3	6	1	1	1	0	7	3	0	0	0	0	0	5	0	0	0	0	0	0
357	=	St.Ulrich-Pillersee	870	8	8	8	8	1	1	0	2	3	7	4	0	1	0	6	5	1	0	0	0	0	6	0	0	0	0	0	0
358	E	Waidring	760	10	7	8	5	1	2	0	2	2	6	2	0	2	0	9	4	0	0	0	0	0	6	0	0	0	0	0	0
359		Nußdorf	460	16	3	9	3	3	0	0	5	2	6	1	2	0	0	7	5	1	0	0	0	0	6	1	0	0	0	0	0
360		Oberndorf	430	14	4	9	5	2	1	0	6	1	7	3	0	1	0	4	5	1	0	0	0	0	4	1	0	0	0	0	0
361	⊖	Ibm	425	11	5	9	3	3	0	0	3	1	7	2	1	0	0	6	6	1	0	0	0	0	5	2	0	0	0	0	0
362	=	Ostermiething	405	9	7	10	3	3	0	0	2	3	7	2	1	0	0	8	4	1	0	0	0	0	7	0	0	0	0	0	0
363	=	Ach-Burghausen	473	9	7	7	4	4	0	0	1	4	4	2	2	0	0	8	4	1	0	0	0	0	7	1	0	0	0	0	0
		INNGEBIET UNTERHALB DER SALZACH																													
364		Geretsberg-Webersdorf	490	8	5	10	3	4	0	0	2	2	6	1	2	0	0	9	2	1	0	0	0	0	7	0	0	0	0	0	0
365	=	Neukirchen an der Enknach	410	11	4	12	1	2	0	0	4	2	9	1	0	0	0	7	6	1	0	0	0	0	5	2	0	0	0	0	0
366	⊖	Mattsee	508	8	5	9	5	4	0	0	4	2	6	2	2	0	0	6	4	1	0	0	0	0	5	0	0	0	0	0	0
367	=	Mattighofen	455	9	5	11	1	3	1	0	3	2	7	0	1	1	0	5	6	1	0	0	0	0	4	2	0	0	0	0	0
368	⊖	Hocheck	595	10	4	8	7	2	0	0	5	1	4	4	1	0	0	5	5	1	0	0	0	0	4	1	0	0	0	0	0
369	O	Friedburg	512	12	5	9	3	3	0	0	6	1	7	1	1	0	0	7	5	1	0	0	0	0	6	1	0	0	0	0	0
370	⊖	Straßwalchen	550	13	9	8	4	3	0	0	4	3	5	3	2	0	0	7	3	1	0	0	0	0	5	0	0	0	0	0	0
371	⊖	Braunau am Inn	360	17	5	10	1	3	0	0	5	2	6	0	2	0	0	6	6	1	0	0	0	0	5	2	0	0	0	0	0
372	=	Waldzell	500	11	5	8	2	4	0	0	4	3	5	0	2	0	0	6	4	2	0	0	0	0	5	0	1	0	0	0	0
373	O	Aspach	440	12	7	8	2	3	0	0	3	2	6	2	1	0	0	7	4	3	0	0	0	0	4	2	1	0	0	0	0
374	⊖	St.Johann am Walde	629	10	6	6	3	4	0	0	3	2	5	1	2	0	0	5	4	2	0	0	0	0	4	0	1	0	0	0	0
375	=	Altheim	358	16	2	11	1	2	1	0	6	2	7	0	0	1	0	5	6	1	1	0	0	0	3	2	0	1	0	0	0
376		Reichersberg	350	11	3	14	2	2	0	0	5	0	8	0	2	0	0	6	6	1	0	0	0	0	5	2	0	0	0	0	0
377	O	Ried im Innkreis	431	11	2	11	4	2	1	0	3	1	7	2	0	1	0	3	5	1	1	0	0	0	2	1	0	1	0	0	0
378	=	St.Marienkirchen	340	10	3	10	3	2	0	0	6	2	5	1	1	0	0	5	7	2	0	0	0	0	2	3	1	0	0	0	0
379	⊖	Lambrechten	396	13	3	7	3	3	0	0	6	1	4	1	2	0	0	5	7	1	0	0	0	0	3	3	0	0	0	0	0
380	⊖	Kopfing	569	17	4	6	4	4	0	0	8	1	3	2	2	0	0	4	6	1	0	0	0	0	3	2	0	0	0	0	0
381	=	Sigharting	355	17	4	9	5	1	0	0	8	2	6	2	0	0	0	5	6	1	0	0	0	0	4	2	0	0	0	0	0
382	⊖	Schärding / Rossbach	330	16	2	11	4	2	0	0	9	1	7	2	0	0	0	4	5	2	0	0	0	0	3	1	1	0	0	0	0
383	=	Wernstein	355	19	3	8	3	3	0	0	10	2	3	3	1	0	0	4	6	1	0	0	0	0	3	2	0	0	0	0	0
384	=	Schardenberg	529	18	2	11	3	2	0	0	10	1	7	2	0	0	0	3	7	1	0	0	0	0	2	3	0	0	0	0	0

Häufigkeiten der Niederschlags- und Trockenperioden

Nr.	Messgerät	Messstelle	Höhe m ü.A.	Anzahl der Niederschlagsperioden														Anzahl der Trockenperioden													
				Kalenderjahr							Vegetationsperiode (IV-IX)							Kalenderjahr							Vegetationsperiode (IV-IX)						
				Periodendauer in Tagen														Periodendauer in Tagen													
				2	3	4 bis 5	6 bis 9	10 bis 14	15 bis 24	≥ 25	2	3	4 bis 5	6 bis 9	10 bis 14	15 bis 24	≥ 25	6 bis 9	10 bis 14	15 bis 19	20 bis 24	25 bis 29	30 bis 39	≥ 40	6 bis 9	10 bis 14	15 bis 19	20 bis 24	25 bis 29	30 bis 39	≥ 40
		DONAUGEBIET ZWISCHEN INN UND TRAUN																													
385	⊖	Münzkirchen	499	16	3	6	4	4	0	0	8	0	3	3	2	0	0	7	5	1	0	0	0	0	6	1	0	0	0	0	0
386	=	Vichtenstein	586	14	3	9	2	3	0	0	8	1	4	2	1	0	0	6	5	1	0	0	0	0	5	1	0	0	0	0	0
387	=	Rannawerk	285	16	6	6	2	3	0	0	8	3	5	2	1	0	0	5	6	1	0	0	0	0	3	2	0	0	0	0	0
388		Kollerschlag	725	15	2	8	2	4	0	0	7	1	5	1	2	0	0	7	4	1	0	0	0	0	5	1	0	0	0	0	0
389		Oberkappel	495	13	6	6	3	3	1	0	8	4	3	2	0	1	0	4	6	0	0	0	0	0	3	2	0	0	0	0	0
390	=	Mausloch	515	16	6	4	4	4	0	0	8	2	4	2	1	0	0	3	7	1	0	0	0	0	2	3	0	0	0	0	0
391	=	Pfarrkirchen	815	19	4	7	5	4	0	0	11	1	4	2	2	0	0	5	4	1	0	0	0	0	4	1	0	0	0	0	0
392	⊖	Neustift im Mühlkreis	597	16	6	5	3	4	0	0	8	2	4	1	2	0	0	5	5	1	0	0	0	0	3	2	0	0	0	0	0
393	=	Julbach	575	15	4	4	4	4	0	0	7	1	3	2	2	0	0	4	6	1	0	0	0	0	3	2	0	0	0	0	0
394		Kirchberg ob der Donau	590	14	6	8	6	2	0	0	5	3	5	4	1	0	0	4	6	1	0	0	0	0	3	2	0	0	0	0	0
395	⊖	Schwarzenberg	730	18	4	6	1	4	0	0	10	1	3	1	2	0	0	5	6	1	0	0	0	0	3	3	0	0	0	0	0
396	⊖	Schlägl	555	12	5	6	4	4	0	0	5	2	4	3	2	0	0	6	5	1	0	0	0	0	3	2	0	0	0	0	0
397	=	Guglwald	750	13	3	7	5	3	0	0	5	0	6	1	2	0	0	6	5	1	0	0	0	0	3	2	0	0	0	0	0
398	⊖	Helfenberg	598	15	5	7	7	2	1	0	5	1	5	4	1	0	0	7	3	1	0	0	0	0	4	1	0	0	0	0	0
399	=	Haslach	510	18	6	5	6	3	1	0	7	2	4	2	2	0	0	6	3	1	0	0	0	0	4	1	0	0	0	0	0
400	O	Rohrbach	600	12	3	9	6	2	1	0	7	1	6	3	0	1	0	4	5	1	0	0	0	0	2	2	0	0	0	0	0
401	=	Langhalsen	449	17	7	3	6	2	1	0	9	2	2	4	0	1	0	6	3	1	0	0	0	0	4	1	0	0	0	0	0
402	⊖	Partenstein	295	15	5	8	6	3	0	0	5	1	6	4	1	0	0	2	7	1	0	0	0	0	1	3	0	0	0	0	0
403	=	Neuhaus an der Donau	450	12	4	8	8	3	0	0	5	2	5	4	1	0	0	2	7	1	0	0	0	0	1	3	0	0	0	0	0
404	⊖	Neumarkt im Hausr.-Widldorf	380	14	5	7	3	4	0	0	4	2	5	1	2	0	0	5	6	1	0	0	0	0	4	2	0	0	0	0	0
405	=	Peuerbach	372	16	5	8	2	3	0	0	6	3	5	1	1	0	0	4	6	2	0	0	0	0	3	2	1	0	0	0	0
406		Waizenkirchen	370	11	4	8	4	3	0	0	5	2	3	2	2	0	0	2	7	1	1	0	0	0	1	3	0	1	0	0	0
407	⊖	Neukirchen am Walde	555	17	4	6	3	3	1	0	10	1	2	2	2	0	0	4	6	1	0	0	0	0	3	2	0	0	0	0	0
408	=	St.Agatha	499	16	3	6	3	2	1	0	9	1	3	3	1	0	0	5	6	1	0	0	0	0	2	3	0	0	0	0	0
409	=	Aschach an der Donau	292	14	2	8	5	2	1	0	8	0	5	3	1	0	0	3	7	1	0	0	0	0	2	3	0	0	0	0	0
410	=	Eferding	274	14	3	7	5	3	0	0	6	1	4	3	1	0	0	4	7	1	0	0	0	0	2	4	0	0	0	0	0
411	=	Kematen am Innbach	351	12	6	9	4	2	1	0	3	3	5	2	1	1	0	5	6	1	0	0	0	0	3	2	0	0	0	0	0
412	⊖	Geboltskirchen	540	13	4	7	4	3	1	0	5	1	5	2	1	1	0	5	6	1	0	0	0	0	4	2	0	0	0	0	0
413	=	Hofkirchen an der Trattnach	385	10	3	11	3	3	1	0	2	2	7	1	1	1	0	5	5	2	0	0	0	0	3	1	1	0	0	0	0
414	⊖	Grieskirchen-Moosham	352	13	6	6	6	2	1	0	3	2	4	2	1	1	0	5	5	2	0	0	0	0	4	1	1	0	0	0	0
415	O	Gallspach	368	19	2	6	5	4	0	0	7	1	4	2	2	0	0	4	5	1	1	0	0	0	3	1	0	1	0	0	0
416		Scharten	395	14	2	7	4	2	1	0	7	1	3	3	0	1	0	5	6	2	0	0	0	0	3	2	1	0	0	0	0
417	⊖	Goldwörth	260	16	4	7	6	1	0	0	7	1	4	5	1	0	0	3	8	1	0	0	0	0	1	4	0	0	0	0	0
418	=	Bad Leonfelden	740	12	4	6	7	2	1	0	7	1	4	4	1	0	0	6	6	1	0	0	0	0	5	2	0	0	0	0	0
419	=	Piberstein	899	13	4	8	5	2	1	0	6	1	5	2	2	0	0	6	4	1	0	0	0	0	4	1	0	0	0	0	0
420	=	St.Peter am Wimberg	687	17	7	3	5	3	1	0	9	2	2	3	1	1	0	5	4	1	0	0	0	0	3	2	0	0	0	0	0
421	=	Neußerling	615	14	4	7	7	1	1	0	7	0	4	3	0	1	0	8	4	1	0	0	0	0	5	2	0	0	0	0	0
422	=	Waxenberg	700	16	3	7	8	1	1	0	7	0	3	4	0	1	0	7	3	1	0	0	0	0	5	1	0	0	0	0	0
423	=	Ottensheim	265	17	4	4	8	1	0	0	7	1	2	6	1	0	0	5	6	1	0	0	0	0	3	2	0	0	0	0	0
424	⊖	Hellmonsödt	840	12	5	8	7	2	0	0	7	0	5	4	1	0	0	7	4	1	0	0	0	0	5	1	0	0	0	0	0
425	=	Kirchschlag bei Linz	925	12	5	9	7	2	0	0	7	0	6	3	1	0	0	4	6	1	0	0	0	0	2	3	0	0	0	0	0
426	=	Pöstlingberg	490	15	6	8	8	1	0	0	6	2	5	4	1	0	0	4	7	1	0	0	0	0	3	3	0	0	0	0	0
427	O	Linz (Stadt)	263	16	5	4	8	3	0	0	7	1	2	4	2	0	0	4	7	1	0	0	0	0	2	3	0	0	0	0	0
428	⊖	Linz-Urfahr	305	11	5	6	8	2	0	0	5	2	3	6	0	0	0	6	7	1	0	0	0	0	4	3	0	0	0	0	0
429	=	Leonding	277	12	3	6	5	3	0	0	6	2	4	2	1	0	0	6	7	1	0	0	0	0	4	3	0	0	0	0	0
430		Hörsching	297	12	6	9	5	1	1	0	6	2	4	3	0	1	0	6	6	1	0	0	0	0	4	2	0	0	0	0	0
		TRAUNGEBIET																													
431	=	Gößl	710	5	4	10	5	5	1	0	2	3	5	3	2	1	0	8	3	1	0	0	0	0	6	0	0	0	0	0	0
432	⊖	Bad Aussee	665	5	4	10	5	4	2	0	3	3	5	2	2	1	0	7	4	1	0	0	0	0	5	1	0	0	0	0	0
433	K	Ödensee	800	9	2	8	7	3	2	0	7	1	4	4	1	1	0	6	4	1	0	0	0	0	5	0	0	0	0	0	0
434		Bad Aussee	640	8	3	8	7	3	2	0	5	2	4	4	1	1	0	6	3	1	0	0	0	0	5	0	0	0	0	0	0
435	=	Schönbergalpe	1350	11	6	8	6	1	2	0	6	3	6	3	0	1	0	6	4	1	0	0	0	0	4	0	0	0	0	0	0
436	=	Obertraun	515	7	5	10	6	0	2	0	2	3	6	3	0	1	0	7	4	1	0	0	0	0	5	1	0	0	0	0	0
437	=	Pötschen	1000	9	6	7	4	3	1	0	5	2	4	1	2	1	0	7	4	1	0	0	0	0	4	1	0	0	0	0	0
438		Krippenstein	2050	8	7	8	5	3	1	0	4	4	1	3	2	1	0	6	3	1	0	0	0	0	4	0	0	0	0	0	0
439	=	Lahn-Hallstatt	510	7	10	8	4	1	1	0	3	4	5	2	0	1	0	8	4	1	0	0	0	0	5	1	0	0	0	0	0
440	⊖	Gosau	765	10	7	7	4	0	1	1	6	3	4	1	0	0	1	10	3	1	0	0	0	0	8	0	0	0	0	0	0
441	⊖	Bad Goisern	505	9	4	7	5	2	2	0	4	1	4	2	2	1	0	7	3	1	0	0	0	0	5	0	0	0	0	0	0
442	=	St.Gilgen	550	9	7	6	6	3	1	1	5	4	2	3	0	1	1	5	3	0	0	0	0	0	4	0	0	0	0	0	0
443	O	St.Wolfgang	539	10	3	12	9	1	1	0	6	1	6	4	0	1	0	4	5	0	0	0	0	0	3	1	0	0	0	0	0
444	=	Strobl	540	12	4	7	10	1	1	0	5	1	3	6	0	1	0	4	6	0	0	0	0	0	3	2	0	0	0	0	0
445	O	Bad Ischl	469	10	6	6	6	3	1	0	7	1	5	2	1	1	0	6	4	1	0	0	0	0	4	1	0	0	0	0	0
446	O	Vorderer Langbathsee	675	9	5	6	7	2	1	0	4	2	4	4	0	1	0	7	5	1	0	0	0	0	5	2	0	0	0	0	0
447		Feuerkogel	1618	8	4	9	7	2	2	0	2	3	5	4	0	1	0	5	3	2	0	0	0	0	3	0	1	0	0	0	0
448	⊖	Ebensee (Schule)	425	9	8	5	6	2	1	0	4	3	3	4	0	1	0	6	5	1	0	0	0	0	4	2	0	0	0	0	0
449	O	Gmunden	426	7	4	10	5	3	1	0	3	2	6	1	1	1	0	7	5	1	0	0	0	0	5	2	0	0	0	0	0
450	=	Altmünster	525	9	5	11	5	1	1	0	4	3	7	2	0	1	0	6	4	2	0	0	0	0	5	1	1	0	0	0	0
451	⊖	Gmunden-Traunleiten	456	10	8	6	5	2	1	0	4	3	3	2	1	1	0	6	4	1	0	0	0	0	5	1	0	0	0	0	0
452	=	Laakirchen	440	12	5	7	4	2	1	0	4	3	5	2	0	1	0	8	4	1	0	0	0	0	6	1	0	0	0	0	0
453	⊖	Fuschl	670	10	5	9	4	2	0	1	5	1	5	3	0	0	1	7	4	0	0	0	0	0	5	0	0	0	0	0	0
454	⊖	Thalgauberg	720	13	6	9	6	1	0	1	6	1	5	3	0	0	1	4	4	1	0	0	0	0	3	1	0	0	0	0	0
455	=	Scharfling	480	14	6	8	4	2	0	1	5	2	6	2	0	0	1	6	3	1	0	0	0	0	4	0	0	0	0	0	0
456	O	Mondsee	491	10	7	7	6	1	1	0	4	3	5	3	0	1	0	4	5	1	0	0	0	0	4	1	0	0	0	0	0
457	=	Oberwang	595	15	2	10	6	1	1	0	6	0	5	3	0	1	0	8	3	1	0	0	0	0	6	1	0	0	0	0	0
458	⊖	Weißenbach am Attersee	475	13	5	10	4	1	1	0	4	1	7	2	0	1	0	9	4	0	0	0	0	0	7	0	0	0	0	0	0
459		Weyregg-Steinwand	509	11	3	11	5	1	1	0	4	1	7	2	0	1	0	7	5	1	0	0	0	0	5	1	0	0	0	0	0
460	⊖	Attersee	495	14	3	12	4	2	1	0	5	1	7	1	1	1	0	7	3	1	0	0	0	0	4	1	0	0	0	0	0
461		Lenzing	465	15	4	8	1	3	0	0	7	3	4	1	2	0	0	7	6	1	0	0	0	0	5	2	0	0	0	0	0
462	⊖	Frankenburg	515	10	6	10	1	3	0	0	4	2	7	1	2	0	0	5	7	1	0	0	0	0	3	3	0	0	0	0	0
463	⊖	Vöcklabruck	420	16	5	6	1	3	0	0	6	3	4	1	2	0	0	5	7	1	0	0	0	0	4	3	0	0	0	0	0
464	=	Wolfsegg am Hausruck	585	11	3	10	3	3	1	0	3	2	6	2	1	1	0	4	4	2	0	0	0	0	3	1	1	0	0	0	0
465		Lambach	360	13	7	4	6	2	1	0	6	3	3	2	1	1	0	8	4	1	0	0	0	0	4	2	0	0	0	0	0
466	E	Almsee (Forsthaus)	590	4	6	9	3	5	1	0	1	4	6	0	2	1	0	7	4	1	0	0	0	0	5	1	0	0	0	0	0
467	=	Grünau-Almegg	540	6	5	7	3	5	1	0	3	3	4	0	2	1	0	7	5	1	0	0	0	0	5	2	0	0	0	0	0
468	=	Scharnstein	485	10	5	6	4	4	1	0	5	3	4	1	1	1	0	9	3	1	0	0	0	0	6	1	0	0	0	0	0
469	⊖	Vorchdorf	455	10	4	6	2	5	1	0	4	2	5	1	1	1	0	12	2	2	0	0	0	0	7	0	1	0	0	0	0
470	⊖	Wels	305	15	4	6	5	2	1	0	5	1	3	3	1	1	0	4	7	1	0	0	0	0	4	3	0	0	0	0	0
471	⊖	Kirchdorf an der Krems	456	12	4	8	3	4	1	0	4	2	4	2	1	1	0	8	4	1	0	0	0	0	7	1	0	0	0	0	0
472		Kremsmünster	383	13	5	5	5	3	1	0	7	2	3	2	1	1	0	6	7	0	0	0	0	0	6	2	0	0	0	0	0

2006

Häufigkeiten der Niederschlags- und Trockenperioden

Nr.	Messgerät	Messstelle	Höhe m ü.A.	Anzahl der Niederschlagsperioden														Anzahl der Trockenperioden													
				Kalenderjahr							Vegetationsperiode (IV-IX)							Kalenderjahr							Vegetationsperiode (IV-IX)						
				Periodendauer in Tagen														Periodendauer in Tagen													
				2	3	4 bis 5	6 bis 9	10 bis 14	15 bis 24	≥ 25	2	3	4 bis 5	6 bis 9	10 bis 14	15 bis 24	≥ 25	6 bis 9	10 bis 14	15 bis 19	20 bis 24	25 bis 29	30 bis 39	≥ 40	6 bis 9	10 bis 14	15 bis 19	20 bis 24	25 bis 29	30 bis 39	≥ 40
473	=	Neuhofen an der Krems	326	11	5	7	5	0	1	0	5	1	6	1	0	1	0	8	6	1	0	0	0	0	6	2	0	0	0	0	0
474	=	Ebelsberg (Gottschallingerstra	261	11	2	7	4	4	0	0	4	2	4	1	2	0	0	7	7	1	0	0	0	0	5	3	0	0	0	0	0
475	⊖	Linz (Wasserwerk Scharlinz)	260	10	5	6	6	2	0	0	4	3	4	2	1	0	0	7	7	1	0	0	0	0	4	3	0	0	0	0	0
		DONAUGEBIET ZWISCHEN TRAUN UND ENNS																													
476	=	St.Florian	257	12	7	6	7	1	1	0	3	4	4	2	0	1	0	6	6	1	0	0	0	0	6	2	0	0	0	0	0
477	⊖	Maria Laah	360	9	8	8	3	1	1	0	4	5	4	0	1	1	0	7	6	1	0	0	0	0	6	2	0	0	0	0	0
478	E	Reichenau	685	12	5	10	4	2	2	0	6	2	3	2	1	1	0	6	4	1	0	0	0	0	4	2	0	0	0	0	0
479	=	Gallneukirchen	330	12	4	5	9	1	2	0	4	1	3	6	0	1	0	5	7	1	0	0	0	0	4	3	0	0	0	0	0
480	=	Neumarkt im Mühlkreis	610	8	8	7	3	1	2	0	2	4	4	2	0	1	0	5	7	0	1	0	0	0	3	4	0	0	0	0	0
481	⊖	Mauthausen	299	12	4	8	5	2	1	0	4	2	4	3	1	0	0	8	5	1	0	0	0	0	6	1	0	0	0	0	0
482	E	Enns	259	9	8	5	8	1	1	0	2	5	3	3	0	1	0	7	7	1	0	0	0	0	5	3	0	0	0	0	0
		ENNSGEBIET																													
483	⊖	Flachau	910	12	5	9	6	0	2	0	8	3	4	2	0	2	0	9	3	1	0	0	0	0	6	0	0	0	0	0	0
484	=	Radstadt	890	8	6	11	5	1	2	0	3	4	7	2	0	2	0	7	4	1	0	0	0	0	4	0	0	0	0	0	0
485	⊖	Obertauern	1763	10	11	6	7	0	2	0	2	8	3	4	0	2	0	8	4	2	0	0	0	0	5	0	0	0	0	0	0
486		Untertauern	1000	7	9	9	1	2	0	0	3	4	5	1	2	0	0	11	6	1	0	0	0	0	8	2	0	0	0	0	0
487	=	Filzmoos	1060	10	8	8	6	0	3	0	5	6	3	3	0	2	0	9	3	1	0	0	0	0	6	0	0	0	0	0	0
488		Ramsau	1203	8	5	6	8	1	3	0	5	4	3	4	1	2	0	6	3	1	0	0	0	0	4	0	0	0	0	0	0
489	=	Planai	1820	9	1	9	10	0	2	0	4	0	5	6	0	1	0	5	3	1	0	0	0	0	4	0	0	0	0	0	0
490	=	Untertal-Tetter	1040	10	1	14	7	0	2	0	4	0	8	5	0	1	0	6	3	1	0	0	0	0	4	0	0	0	0	0	0
491	⊖	Rohrmoos	1080	9	6	10	6	0	3	0	5	3	6	3	0	2	0	7	3	1	0	0	0	0	5	0	0	0	0	0	0
492	O	Schladming	730	10	1	9	9	0	2	0	5	1	4	6	0	1	0	6	3	1	0	0	0	0	4	0	0	0	0	0	0
493		Birnberg	820	6	8	8	11	0	1	0	2	6	4	5	0	1	0	7	4	1	0	0	0	0	5	0	0	0	0	0	0
494	O	Michaelerberg	1280	10	5	12	5	2	1	0	6	3	7	2	1	1	0	6	3	1	0	0	0	0	4	0	0	0	0	0	0
495	=	St.Nikolai im Sölktal	1120	9	5	10	8	1	1	0	5	4	8	2	0	1	0	8	3	1	0	0	0	0	5	0	0	0	0	0	0
496	⊖	Bad Mitterndorf	808	7	4	12	8	2	1	0	4	2	7	3	1	1	0	9	4	0	0	0	0	0	5	0	0	0	0	0	0
497	=	Grubegg	790	9	2	9	6	3	1	0	6	1	5	3	1	1	0	7	4	1	0	0	0	0	5	0	0	0	0	0	0
498	A	Gröbming	766	11	5	12	8	0	1	0	5	2	7	4	0	1	0	7	3	1	0	0	0	0	5	0	0	0	0	0	0
499	⊖	Donnersbachwald	980	10	5	11	7	1	1	0	5	4	8	2	0	1	0	7	3	1	0	0	0	0	5	0	0	0	0	0	0
500	=	Planneralm	1605	9	6	12	7	1	1	0	6	4	8	2	0	1	0	7	4	1	0	0	0	0	5	0	0	0	0	0	0
501		Donnersbach	720	9	6	10	9	0	1	0	5	4	7	3	0	1	0	7	4	1	0	0	0	0	5	0	0	0	0	0	0
502	⊖	Irdning	702	11	3	11	8	1	1	0	7	2	5	4	1	1	0	6	3	1	0	0	0	0	4	0	0	0	0	0	0
503	=	Greith	945	12	2	9	7	3	1	0	8	1	4	4	1	1	0	6	4	1	0	0	0	0	5	0	0	0	0	0	0
504	=	Oppenberg	1060	10	3	12	8	2	1	0	8	2	6	3	1	1	0	7	3	1	0	0	0	0	4	0	0	0	0	0	0
505	O	Aigen im Ennstal	640	10	3	10	8	1	1	0	6	2	5	3	1	1	0	7	7	1	0	0	0	0	6	1	0	0	0	0	0
506	⊖	Liezen	670	12	5	11	7	1	1	0	7	5	5	2	1	1	0	6	4	1	0	0	0	0	5	0	0	0	0	0	0
507	⊖	Hohentauern	1265	12	4	11	9	1	1	0	8	2	5	5	0	1	0	7	3	1	0	0	0	0	5	0	0	0	0	0	0
508	=	Admont	700	11	6	8	7	2	1	0	7	4	6	2	0	1	0	7	4	1	0	0	0	0	5	0	0	0	0	0	0
509	O	Gstatterboden	580	13	5	9	7	2	1	0	9	3	5	3	0	1	0	6	4	1	0	0	0	0	4	0	0	0	0	0	0
510	⊖	Eisenerzer Ramsau	1020	10	8	8	7	2	1	0	7	4	4	4	0	1	0	9	4	0	0	0	0	0	6	0	0	0	0	0	0
511	=	Hieflau	492	12	4	9	8	2	1	0	8	3	5	4	0	1	0	5	5	1	0	0	0	0	3	1	0	0	0	0	0
512		Kirchenlandl	510	14	5	7	9	2	1	0	11	3	4	4	0	1	0	7	3	1	0	0	0	0	4	0	0	0	0	0	0
513		Gollrad (Wegscheid)	850	14	6	7	10	0	2	0	8	3	3	6	0	1	0	6	5	0	0	0	0	0	3	1	0	0	0	0	0
514		Brunngraben	710	16	3	6	9	1	2	0	10	1	4	5	0	1	0	5	5	1	0	0	0	0	3	1	0	0	0	0	0
515		Weichselboden	680	14	4	7	8	2	1	0	8	1	6	4	0	1	0	6	6	0	0	0	0	0	3	1	0	0	0	0	0
516	⊖	Wildalpen	610	13	4	10	8	2	1	0	9	2	6	3	0	1	0	6	4	0	0	0	0	0	4	0	0	0	0	0	0
517	=	Unterlaussa	540	10	4	10	5	4	1	0	6	2	6	2	1	1	0	5	4	1	0	0	0	0	3	1	0	0	0	0	0
518	=	Kleinreifling	428	9	6	6	6	4	1	0	5	3	3	3	1	1	0	6	5	1	0	0	0	0	3	2	0	0	0	0	0
519		Weyer	428	8	5	6	9	1	1	0	5	2	3	4	0	1	0	8	4	1	0	0	0	0	5	1	0	0	0	0	0
520	=	Maria Neustift	629	7	5	7	5	4	1	0	3	3	3	3	1	1	0	7	3	1	0	0	0	0	5	0	0	0	0	0	0
521	⊖	Pechgraben	430	8	4	8	5	3	1	0	4	3	3	4	0	1	0	7	4	1	0	0	0	0	5	1	0	0	0	0	0
522	=	Reichraming	360	7	4	11	4	2	1	0	3	3	6	2	0	1	0	8	4	1	0	0	0	0	6	1	0	0	0	0	0
523	O	Brunnbach	595	6	6	8	5	2	2	0	3	3	4	3	0	1	0	5	5	1	0	0	0	0	3	2	0	0	0	0	0
524	=	Laussa	440	6	4	9	4	4	1	0	3	3	5	1	1	1	0	7	3	1	0	0	0	0	6	0	0	0	0	0	0
525	=	Hinterstoder	590	7	5	5	7	4	1	0	3	4	3	2	2	1	0	8	4	1	0	0	0	0	5	1	0	0	0	0	0
526	⊖	Huttererböden	1370	8	3	6	8	2	0	1	4	3	3	3	0	0	1	7	4	1	0	0	0	0	4	1	0	0	0	0	0
527	=	Linzer Haus	1435	15	8	6	7	0	1	0	8	5	4	3	0	1	0	6	4	1	0	0	0	0	3	1	0	0	0	0	0
528	=	Bosruckhütte	1036	11	2	10	7	3	1	0	6	2	6	3	1	1	0	5	3	1	0	0	0	0	3	0	0	0	0	0	0
529	⊖	Spital am Pyhrn	630	14	1	9	7	3	1	0	9	1	4	3	1	1	0	7	3	1	0	0	0	0	5	0	0	0	0	0	0
530	=	Klein Pyhrgas	1010	9	3	9	6	3	1	0	6	3	5	3	0	1	0	6	3	1	0	0	0	0	4	0	0	0	0	0	0
531	=	Windischgarsten-Dambach	614	4	3	7	7	4	1	0	2	2	4	4	1	1	0	7	4	1	0	0	0	0	4	1	0	0	0	0	0
532	=	St.Pankraz	523	4	5	7	6	3	1	0	2	2	4	4	0	1	0	8	4	1	0	0	0	0	5	1	0	0	0	0	0
533	⊖	Klaus an der Pyhrnbahn	458	5	5	9	3	4	1	0	1	2	5	2	1	1	0	7	4	1	0	0	0	0	5	1	0	0	0	0	0
534	=	Bodinggraben	640	10	3	6	6	4	0	0	4	2	4	2	2	0	0	6	5	1	0	0	0	0	4	2	0	0	0	0	0
535	=	Breitenau	514	11	3	8	4	5	0	0	5	2	5	2	2	0	0	6	5	1	0	0	0	0	4	2	0	0	0	0	0
536	=	Molln	435	6	4	9	6	3	1	0	2	3	5	2	1	1	0	5	5	1	0	0	0	0	4	2	0	0	0	0	0
537	=	Waldneukirchen	440	7	6	7	4	3	1	0	4	3	3	1	1	1	0	8	5	1	0	0	0	0	6	2	0	0	0	0	0
538	⊖	Behamberg	518	9	7	7	3	4	1	0	3	4	3	1	1	1	0	8	3	1	0	0	0	0	5	1	0	0	0	0	0
539		Ernsthofen	281	11	8	11	3	2	1	0	6	4	6	1	0	1	0	9	3	1	0	0	0	0	8	0	0	0	0	0	0
540	⊖	Steyr	336	9	4	8	4	5	0	0	5	2	3	2	2	0	0	6	7	0	0	0	0	0	5	3	0	0	0	0	0
541	W	Gaishorn	720	9	6	10	10	0	1	0	6	3	5	5	0	1	0	7	4	1	0	0	0	0	5	0	0	0	0	0	0
542		St.Sebastian/Mariazell	872	14	6	7	9	2	1	0	9	4	3	5	0	1	0	7	4	0	0	0	0	0	2	1	0	0	0	0	0
		DONAUGEBIET ZWISCHEN ENNS UND MARCH																													
543	=	Rainbach im Mühlkreis	690	13	5	8	4	1	1	0	7	4	3	2	0	1	0	6	7	0	1	0	0	0	3	3	0	0	0	0	0
544	O	Freistadt	548	13	7	4	6	1	2	0	5	4	2	4	0	1	0	7	6	1	0	0	0	0	5	2	0	0	0	0	0
545	⊖	Lasberg	575	16	5	4	8	2	0	0	7	3	1	5	1	0	0	7	5	0	1	0	0	0	4	2	0	0	0	0	0
546	⊖	Karlstift	917	8	4	6	6	2	1	0	4	1	4	3	1	0	0	5	5	1	0	0	0	0	2	2	0	0	0	0	0
547	=	Schöneben-Gugu	880	8	5	6	7	1	0	0	5	1	3	4	1	0	0	7	6	2	0	0	0	0	4	3	0	0	0	0	0
548	⊖	Weitersfelden-Ritzenedt	764	13	5	5	6	2	1	0	7	0	2	4	0	1	0	7	5	1	0	0	0	0	4	2	0	0	0	0	0
549	=	Gutau	581	11	4	7	5	1	1	0	4	1	3	3	0	1	0	4	9	1	0	0	0	0	2	5	0	0	0	0	0
550	⊖	Tragwein	455	7	7	9	3	2	1	0	4	3	4	2	0	1	0	7	7	1	0	0	0	0	4	3	0	0	0	0	0
551		Allerheiligen	542	16	5	6	6	1	2	0	7	3	3	3	0	1	0	5	5	1	0	0	0	0	3	2	0	0	0	0	0
552	=	Stadt Haag	347	10	6	9	3	2	1	0	3	4	4	1	1	1	0	7	5	1	0	0	0	0	6	2	0	0	0	0	0
553		St.Pantaleon	235	8	7	5	4	3	1	0	1	4	3	1	1	1	0	9	3	1	0	0	0	0	6	0	0	0	0	0	0
554		Kleinpertenschlag	899	10	3	8	3	1	1	0	3	2	4	2	1	0	0	10	4	1	0	0	0	0	6	1	0	0	0	0	0

Häufigkeiten der Niederschlags- und Trockenperioden

Nr.	Messgerät	Messstelle	Höhe m ü.A.	Anzahl der Niederschlagsperioden														Anzahl der Trockenperioden													
				Kalenderjahr							Vegetationsperiode (IV-IX)							Kalenderjahr							Vegetationsperiode (IV-IX)						
				Periodendauer in Tagen														Periodendauer in Tagen													
				2	3	4 bis 5	6 bis 9	10 bis 14	15 bis 24	≥ 25	2	3	4 bis 5	6 bis 9	10 bis 14	15 bis 24	≥ 25	6 bis 9	10 bis 14	15 bis 19	20 bis 24	25 bis 29	30 bis 39	≥ 40	6 bis 9	10 bis 14	15 bis 19	20 bis 24	25 bis 29	30 bis 39	≥ 40
555	=	Laab	240	13	2	10	4	2	0	0	5	2	5	2	1	0	0	9	5	1	0	0	0	0	7	1	0	0	0	0	0
556	=	Windhaag bei Perg	513	12	4	9	3	2	0	0	5	1	4	2	1	0	0	8	4	1	0	0	0	0	4	1	0	0	0	0	0
557	⊖	Saxen / Au	239	11	7	9	3	2	0	0	7	2	5	1	1	0	0	6	6	1	0	0	0	0	5	2	0	0	0	0	0
558	⊖	St.Thomas am Blasenstein	665	13	2	8	5	2	0	0	4	1	3	3	1	0	0	5	7	1	0	0	0	0	3	3	0	0	0	0	0
559		Pabneukirchen	595	7	5	6	4	4	0	0	1	1	4	2	2	0	0	6	7	1	0	0	0	0	4	3	0	0	0	0	0
560	O	Oed	393	9	6	10	4	2	0	0	1	4	4	2	1	0	0	8	5	1	0	0	0	0	6	2	0	0	0	0	0
561	=	Stephanshart	281	11	6	9	4	2	0	0	5	3	4	2	1	0	0	4	7	1	0	0	0	0	3	3	0	0	0	0	0
562	=	Grein	270	8	6	8	4	2	0	0	4	1	4	2	1	0	0	5	8	1	0	0	0	0	3	4	0	0	0	0	0
563	=	St.Oswald	654	9	4	6	7	1	1	0	5	1	2	4	0	1	0	8	5	1	0	0	0	0	7	1	0	0	0	0	0
564	=	Bärnkopf	958	10	4	6	6	2	0	0	5	2	2	3	1	0	0	6	6	2	0	0	0	0	4	3	0	0	0	0	0
565	O	Neustadtl	482	11	7	10	4	2	1	0	5	4	4	2	0	1	0	7	5	1	0	0	0	0	5	2	0	0	0	0	0
566	=	Ennsbach	273	6	7	8	6	2	1	0	1	5	3	3	0	1	0	6	5	1	0	0	0	0	4	2	0	0	0	0	0
567	O	Neuhaus am Zellerain	1103	5	10	7	9	1	2	0	4	6	3	4	0	1	0	8	3	0	0	0	0	0	4	0	0	0	0	0	0
568	⊖	Lackenhof	887	11	3	9	6	2	2	0	6	2	4	3	0	1	0	9	4	0	0	0	0	0	3	2	0	0	0	0	0
569	E	Lunz am See	612	9	5	6	7	2	3	0	6	4	2	5	0	1	0	7	4	0	0	0	0	0	2	1	0	0	0	0	0
570		Göstling an der Ybbs	530	9	6	6	7	2	1	0	4	4	3	3	0	1	0	7	4	1	0	0	0	0	4	1	0	0	0	0	0
571		St.Georgen am Reith	504	11	5	6	5	1	2	0	6	2	3	2	0	1	0	6	4	1	0	0	0	0	3	1	0	0	0	0	0
572	⊖	Hollenstein an der Ybbs	507	10	4	7	7	2	1	0	6	3	3	3	0	1	0	6	4	1	0	0	0	0	4	1	0	0	0	0	0
573		Hohenlehen	436	11	7	6	7	2	1	0	6	3	2	4	0	1	0	8	3	1	0	0	0	0	5	0	0	0	0	0	0
574	⊖	Opponitz	451	10	7	7	7	1	2	0	7	5	2	4	0	1	0	7	4	1	0	0	0	0	4	1	0	0	0	0	0
575		Ybbsitz-Hofstatt	572	10	6	5	6	4	0	0	6	3	3	3	1	0	0	9	4	0	0	0	0	0	5	1	0	0	0	0	0
576	O	Hinterlug	465	13	3	9	4	3	1	0	7	1	4	3	1	1	0	7	4	1	0	0	0	0	4	1	0	0	0	0	0
577	=	Sonntagberg	634	8	7	7	6	2	2	0	4	4	3	3	1	1	0	6	4	1	0	0	0	0	4	1	0	0	0	0	0
578	E	Wolfsbach	336	9	6	11	4	1	1	0	3	4	4	2	0	1	0	7	6	1	0	0	0	0	6	2	0	0	0	0	0
579		Seitenstetten	343	9	8	7	5	3	0	0	5	4	3	2	1	0	0	7	5	1	0	0	0	0	5	1	0	0	0	0	0
580		Viehdorf	362	9	6	8	8	1	1	0	4	4	3	3	0	1	0	4	4	2	0	0	0	0	3	1	1	0	0	0	0
581	=	Amstetten	265	10	7	9	4	2	1	0	5	3	3	3	0	1	0	4	6	1	0	0	0	0	3	2	0	0	0	0	0
582	O	St.Leonhard am Walde	637	15	7	8	4	3	2	0	5	3	4	2	1	1	0	8	3	1	0	0	0	0	5	1	0	0	0	0	0
583	=	Neuhofen an der Ybbs	319	12	7	10	5	2	1	0	4	4	4	2	1	1	0	3	5	1	0	0	0	0	3	2	0	0	0	0	0
584		Persenbeug	576	6	7	10	2	2	0	0	1	4	3	2	1	0	0	7	6	2	0	0	0	0	6	1	1	0	0	0	0
585		Mitterbach	842	17	6	9	5	2	1	0	7	4	5	3	0	1	0	10	3	0	0	0	0	0	4	0	0	0	0	0	0
586	⊖	Annaberg	911	11	6	6	8	1	2	0	7	4	2	6	0	1	0	7	5	0	0	0	0	0	3	1	0	0	0	0	0
587	=	Erlaufboden	542	15	6	8	5	2	1	0	6	5	4	3	0	1	0	8	4	0	0	0	0	0	3	1	0	0	0	0	0
588		Kienberg	372	11	4	7	6	4	0	0	7	1	3	3	2	0	0	7	4	0	0	0	0	0	4	1	0	0	0	0	0
589		St.Anton an der Jeßnitz	458	9	7	8	4	3	1	0	8	2	4	3	0	1	0	6	5	0	0	0	0	0	2	2	0	0	0	0	0
590		Scheibbs	390	6	6	10	8	1	0	0	2	3	4	4	1	0	0	8	4	1	0	0	0	0	3	1	1	0	0	0	0
591	⊖	Gresten	399	14	5	8	5	0	2	0	6	2	3	4	0	1	0	5	5	1	0	0	0	0	2	2	0	0	0	0	0
592		Randegg	363	13	4	8	6	3	0	0	7	1	4	4	1	0	0	7	4	1	0	0	0	0	4	1	0	0	0	0	0
593		Steinholz	553	9	9	6	3	3	1	0	5	5	3	2	0	1	0	8	4	1	0	0	0	0	5	1	0	0	0	0	0
594	O	Steinakirchen am Forst	301	10	6	9	5	3	0	0	4	3	4	3	1	0	0	6	4	2	0	0	0	0	4	1	1	0	0	0	0
595	⊖	Wieselburg	264	9	7	10	5	2	0	0	2	3	4	3	1	0	0	6	3	2	0	0	0	0	4	0	1	0	0	0	0
596		Artstetten-Nussendorf	595	11	6	6	5	2	2	0	6	4	3	3	0	1	0	9	3	1	0	0	0	0	5	0	0	0	0	0	0
597		Pöchlarn	211	10	6	7	2	1	0	0	1	1	5	0	1	0	0	11	5	1	1	0	0	0	8	1	1	0	0	0	0
598		Laimbach am Ostrong	532	10	7	3	6	1	0	0	3	2	3	3	1	0	0	12	4	1	0	0	0	0	7	1	0	0	0	0	0
599	O	Poggschlag	910	10	10	4	6	2	3	0	6	4	3	2	1	1	0	10	2	1	0	0	0	0	6	1	0	0	0	0	0
600	=	Pöggstall	451	6	8	2	5	1	0	0	3	3	1	1	1	0	0	14	4	0	1	0	0	0	9	1	0	0	0	0	0
601		St.Georgen an der Leys	445	11	8	6	7	2	0	0	7	3	3	3	1	0	0	6	4	2	0	0	0	0	3	1	1	0	0	0	0
602	=	Oberndorf an der Melk	297	9	9	7	5	2	1	0	3	5	3	3	0	1	0	6	4	2	0	0	0	0	4	1	1	0	0	0	0
603		St.Leonhard am Forst	252	10	9	5	4	1	1	0	3	2	5	1	0	1	0	6	6	1	0	0	0	0	5	2	0	0	0	0	0
604		Grabenegg	265	10	7	10	3	0	1	0	3	3	6	1	0	1	0	8	4	1	0	0	0	0	5	1	0	0	0	0	0
605	O	Texing	453	12	6	5	7	1	0	0	5	1	1	4	1	0	0	9	5	0	0	0	0	0	5	1	0	0	0	0	0
606	O	Melk	284	5	3	9	12	2	1	0	1	1	4	3	2	1	0	10	4	1	0	0	0	0	6	0	1	0	0	0	0
607		Schwarzenbach an der Pielach	541	9	8	5	5	2	0	0	6	3	3	2	1	0	0	9	6	0	0	0	0	0	5	2	0	0	0	0	0
608		Puchenstuben	967	10	8	7	3	3	2	0	5	5	3	2	1	1	0	8	5	0	0	0	0	0	3	2	0	0	0	0	0
609	E	Frankenfels	465	12	3	7	6	2	2	0	7	1	2	4	0	1	0	7	4	0	0	0	0	0	3	2	0	0	0	0	0
610		Christenthal	602	13	7	6	4	1	0	0	5	2	2	3	1	0	0	6	8	0	0	0	0	0	3	4	0	0	0	0	0
611		Hofstetten	325	12	7	7	3	2	0	0	5	2	3	2	1	0	0	9	5	0	0	0	0	0	5	2	0	0	0	0	0
612		Prinzersdorf	249	10	10	6	5	0	1	0	5	3	3	2	0	1	0	8	4	0	0	0	0	0	6	0	0	0	0	0	0
613	=	Kilb	290	9	6	6	4	1	0	0	4	2	3	2	1	0	0	9	6	1	0	0	0	0	6	2	0	0	0	0	0
614		Maria Laach am Jauerling	597	11	8	7	2	0	1	0	5	2	5	1	0	1	0	10	4	1	0	0	0	0	7	0	0	0	0	0	0
615	⊖	Maria Langegg	485	17	8	6	4	2	0	0	7	2	2	3	2	0	0	8	4	1	0	0	0	0	4	1	0	0	0	0	0
616	⊖	Jauerling (ORF)	952	9	7	6	5	2	1	0	6	2	3	1	1	1	0	9	4	1	0	0	0	0	5	1	0	0	0	0	0
617		Mühldorf bei Spitz	362	18	6	11	2	1	0	0	10	1	4	2	1	0	0	8	3	1	0	0	0	0	5	0	0	0	0	0	0
618	=	Unterloiben	198	16	10	4	4	0	0	0	5	6	2	3	0	0	0	7	5	2	0	0	0	0	4	1	1	0	0	0	0
619	=	Ottenschlag	856	15	7	6	2	2	0	0	3	5	3	2	1	0	0	10	6	1	0	0	0	0	7	2	0	0	0	0	0
620	=	Großheinrichschlag	704	14	5	4	1	1	0	0	6	1	3	1	1	0	0	11	3	1	0	0	0	0	7	0	0	0	0	0	0
621	O	Lichtenau	669	16	5	7	4	0	1	0	6	1	4	1	0	1	0	9	3	1	0	0	0	0	7	0	0	0	0	0	0
622	=	Gföhl	585	13	4	3	3	1	0	0	2	2	2	1	1	0	0	7	5	1	1	0	0	0	3	3	0	0	0	0	0
623	=	Krems an der Donau	204	13	5	3	5	1	0	0	5	1	3	3	1	0	0	9	2	1	2	0	0	0	6	0	0	0	0	0	0
624		Karlstetten	340	18	9	5	3	0	1	0	5	1	4	2	0	1	0	9	3	1	0	0	0	0	7	0	0	0	0	0	0
625		Wolfenreith	499	13	7	8	2	1	0	0	5	2	4	2	1	0	0	12	5	0	0	0	0	0	7	1	0	0	0	0	0
626	⊖	Türnitz	482	11	9	5	5	2	2	0	6	5	2	4	0	1	0	8	4	0	0	0	0	0	3	1	0	0	0	0	0
627	O	Kernhof	760	15	7	7	7	0	2	0	7	4	3	4	0	1	0	7	4	0	0	0	0	0	3	1	0	0	0	0	0
628	=	St.Aegyd am Neuwalde	607	13	4	11	6	2	2	0	8	4	5	3	0	1	0	5	3	0	0	0	0	0	2	1	0	0	0	0	0
629		Hohenberg	485	16	5	4	6	2	0	0	9	3	0	3	1	0	0	9	5	0	0	0	0	0	4	2	0	0	0	0	0
630	⊖	Hainfeld	434	8	5	10	8	1	1	0	4	2	4	3	1	1	0	9	4	1	0	0	0	0	5	1	0	0	0	0	0
631	O	Innerhalbach	522	13	6	6	5	2	1	0	8	3	2	3	0	1	0	10	3	1	0	0	0	0	6	0	0	0	0	0	0
632	O	Ebenwald	960	14	4	3	8	1	1	0	10	1	2	4	0	1	0	7	3	1	0	1	0	0	3	1	0	0	0	0	0
633		Ausserhalbach	525	12	9	5	4	1	0	0	6	3	2	2	1	0	0	8	3	2	0	0	0	0	4	0	1	0	0	0	0
634	=	St.Pölten (Kopalkaserne)	285	11	9	4	2	2	1	0	6	3	2	1	1	1	0	10	5	0	0	0	0	0	6	1	0	0	0	0	0
635	⊖	St.Pölten	282	15	6	6	2	2	1	0	6	2	3	0	1	1	0	10	3	1	0	0	0	0	7	0	0	0	0	0	0
636		Herzogenburg	226	10	6	5	3	1	0	0	6	2	3	2	1	0	0	7	5	2	0	0	0	0	4	2	0	0	0	0	0
637		Hollenburg	230	10	5	5	4	0	0	0	7	0	5	2	0	0	0	9	6	1	0	0	0	0	4	3	0	0	0	0	0
638	⊖	Liebenau	903	10	6	5	9	2	0	0	4	1	2	5	2	0	0	7	4	1	0	0	0	0	4	1	0	0	0	0	0
639		Arbesbach	855	7	8	9	7	2	2	0	2	4	5	5	0	1	0	7	3	1	0	0	0	0	6	1	0	0	0	0	0
640	⊖	Rappottenstein	598	8	8	3	10	1	0	0	2	5	2	3	1	0	0	6	3	1	0	0	0	0	5	1	0	0	0	0	0
641	O	Groß-Gerungs	676	7	9	6	5	2	0	0	2	5	3	2	1	0	0	7	4	1	0	0	0	0	3	1	0	0	0	0	0
642	⊖	Zwettl-Edelhof	587	11	10	2	7	1	0	0	5	4	1	4	1	0	0	7	6	2	0	0	0	0	5	3	0	0	0	0	0
643	=	Zwettl (Stift)	505	14	8	8	6	2	0	0	5	4	3	4	1	0	0	6	5	2	0	0	0	0	3	3	0	0	0	0	0
644	O	Grafenschlag	780	9	6	5	6	1	0	0	5	2	3	2	1	0	0	9	4	1	0	0	0	0	5	1	0	0	0	0	0
645	E	Ottenstein	555	12	6	5	8	1	0	0	4	4	2	4	1	0	0	7	4	2	0	0	0	0	5	2	0	0	0	0	0
646		Altpölla	470	12	6	5	4	0	0	0	2	4	3	2	0	0	0	7	6	2	1	0	0	0	5	3	1	0	0	0	0
647		St.Leonhard am Hornerwald	537	11	3	5	1	0	0	0	4	1	4	1	0	0	0	10	2	3	2	0	0	0	7	1	2	0	0	0	0
648	=	Altenburg	394	16	6	7	3	0	0	0	7	3	5	1	0	0	0	9	2	0	3	0	0	0	7	0	0	1	0	0	0
649	O	Messern	485	15	9	8	4	2	0	0	8	4	3	2	1	0	0	6	2	3	0	0	0	0	5	0	1	0	0	0	0
650		Etzelsreith	528	14	8	4	1	0	0	0	4	3	3	1	0	0	0	11	2	1	2	1	0	0	9	1	0	1	0	0	0
651	=	Gars am Kamp	277	16	9	6	3	0	0	0	6	5	4	1	0	0	0	6	3	3	0	0	0	0	5	2	0	0	0	0	0

2006

Häufigkeiten der Niederschlags- und Trockenperioden

Nr.	Messgerät	Messstelle	Höhe m ü.A.	Anzahl der Niederschlagsperioden														Anzahl der Trockenperioden													
				Kalenderjahr							Vegetationsperiode (IV-IX)							Kalenderjahr							Vegetationsperiode (IV-IX)						
				Periodendauer in Tagen														Periodendauer in Tagen													
				2	3	4 bis 5	6 bis 9	10 bis 14	15 bis 24	≥ 25	2	3	4 bis 5	6 bis 9	10 bis 14	15 bis 24	≥ 25	6 bis 9	10 bis 14	15 bis 19	20 bis 24	25 bis 29	30 bis 39	≥ 40	6 bis 9	10 bis 14	15 bis 19	20 bis 24	25 bis 29	30 bis 39	≥ 40
652	O	Tautendorf	429	11	7	4	4	1	0	0	5	2	3	1	1	0	0	10	4	2	0	0	0	0	8	2	0	0	0	0	0
653	⊖	Schönberg	223	18	4	7	2	1	0	0	9	1	5	1	0	0	0	6	3	3	0	0	0	0	4	1	1	0	0	0	0
654		Kronsegg	485	17	7	6	7	1	0	0	6	2	2	4	0	0	0	6	3	1	0	0	0	0	5	1	0	0	0	0	0
655	⊖	Langenlois	204	15	5	5	3	1	0	0	9	2	3	1	1	0	0	7	4	2	1	0	0	0	3	1	1	0	0	0	0
656	=	Mühlbach am Manhartsberg	356	12	6	2	3	1	0	0	6	3	2	2	0	0	0	7	6	1	0	0	0	0	4	2	0	0	0	0	0
657	O	Gedersdorf	197	12	5	7	2	1	0	0	6	2	4	2	0	0	0	5	8	2	0	0	0	0	2	4	0	0	0	0	0
658		Grafenwörth	190	13	4	3	4	1	0	0	6	1	3	2	1	0	0	7	7	2	1	0	0	0	4	4	0	0	0	0	0
659	E	Sitzenberg-Reidling	212	22	6	2	5	2	0	0	8	1	2	3	1	0	0	10	4	0	0	0	0	0	6	1	0	0	0	0	0
660		Erpersdorf	184	15	3	5	2	1	0	0	5	2	3	1	1	0	0	10	5	1	0	1	0	0	6	2	0	0	0	0	0
661	E	Pyhra	302	12	5	6	3	0	1	0	3	2	4	1	0	1	0	12	4	0	0	0	0	0	8	0	0	0	0	0	0
662	O	Stollberg	583	12	6	5	6	0	1	0	5	2	4	2	0	1	0	9	5	1	0	0	0	0	5	2	0	0	0	0	0
663	=	Atzenbrugg	192	9	4	5	1	1	0	0	4	0	3	1	1	0	0	13	6	2	0	0	0	0	8	3	0	0	0	0	0
664		Perschling	225	12	2	5	1	1	0	0	5	0	2	1	1	0	0	11	6	1	0	0	0	0	7	3	0	0	0	0	0
665		Wöllersdorf	388	12	5	7	4	0	1	0	6	3	4	1	0	1	0	9	5	2	0	0	0	0	5	2	0	0	0	0	0
666	=	Brand-Laaben	371	15	6	7	3	0	1	0	5	3	4	2	0	1	0	7	5	1	0	0	0	0	3	2	0	0	0	0	0
667		Kohlreithberg	490	14	5	5	6	0	1	0	9	3	3	2	0	1	0	9	4	1	0	0	0	0	7	0	0	0	0	0	0
668	⊖	Maria-Anzbach	256	14	9	3	4	1	0	0	8	4	2	2	1	0	0	9	4	1	0	0	0	0	6	1	0	0	0	0	0
669	⊖	Ollersbach	242	18	8	5	2	2	0	0	8	2	4	1	1	0	0	9	2	2	0	0	0	0	7	0	0	0	0	0	0
670		Asperhofen	220	11	5	3	2	1	0	0	2	3	2	2	1	0	0	10	5	2	0	0	0	0	8	2	0	0	0	0	0
671		Langenrohr	183	11	9	2	1	1	0	0	3	5	0	1	1	0	0	13	2	1	0	1	0	0	9	1	0	0	0	0	0
672		Absdorf	181	16	6	6	4	0	0	0	7	2	4	2	0	0	0	11	4	1	0	0	0	0	7	1	0	0	0	0	0
673	⊖	Tulln (Bildeiche)	179	14	5	6	5	0	0	0	6	2	3	3	0	0	0	10	3	2	0	0	0	0	7	0	0	0	0	0	0
674	=	Sieghartskirchen	202	15	8	5	4	0	0	0	6	0	4	3	0	0	0	10	6	1	0	0	0	0	6	2	0	0	0	0	0
675	O	Flachberg	303	12	7	6	4	0	0	0	7	2	5	2	0	0	0	8	6	2	0	0	0	0	4	3	0	0	0	0	0
676	O	Langenlebarn	175	13	8	9	2	2	0	0	7	3	5	1	1	0	0	10	4	2	0	0	0	0	6	2	0	0	0	0	0
677		Harmannsdorf	417	19	4	3	3	0	0	0	7	3	2	2	0	0	0	6	5	2	1	0	0	0	4	2	0	1	0	0	0
678	=	Eggenburg	364	15	3	2	4	0	0	0	7	1	2	2	0	0	0	11	3	2	1	0	0	0	8	1	0	0	0	0	0
679		Stockern	402	16	7	6	3	0	0	0	7	3	4	1	0	0	0	9	4	1	0	0	0	0	7	1	0	0	0	0	0
680	⊖	Maissau	342	18	7	8	3	1	0	0	10	3	4	2	0	0	0	6	3	2	0	0	0	0	5	0	1	0	0	0	0
681		Fahndorf	316	15	8	6	3	0	0	0	9	3	3	2	0	0	0	12	2	0	1	0	0	0	7	1	0	0	0	0	0
682		Oberrußbach	279	17	6	6	2	1	0	0	9	3	4	2	0	0	0	5	9	2	0	0	0	0	2	3	1	0	0	0	0
683		Guntersdorf	250	13	4	5	1	0	0	0	5	3	4	1	0	0	0	6	7	1	1	0	0	0	4	3	0	0	0	0	0
684	⊖	Immendorf	237	12	6	6	1	1	0	0	7	4	4	1	1	0	0	6	4	1	1	0	1	0	4	2	0	0	0	0	0
685		Wullersdorf	232	13	7	1	2	0	0	0	7	4	1	1	0	0	0	11	5	1	1	0	0	0	7	2	0	0	0	0	0
686		Enzersdorf im Thale	260	13	9	3	3	2	0	0	9	3	2	1	1	0	0	7	5	0	1	0	0	0	6	2	0	0	0	0	0
687	E	Hollabrunn	241	13	4	6	4	0	0	0	7	2	4	2	0	0	0	9	5	1	0	0	0	0	6	1	0	0	0	0	0
688		Merkersdorf	261	14	2	5	1	1	0	0	7	1	3	0	1	0	0	10	3	2	1	0	1	0	7	2	0	1	0	0	0
689		Niederhollabrunn	226	21	6	5	2	1	0	0	11	3	3	1	0	0	0	10	4	2	0	0	0	0	6	2	0	0	0	0	0
690	=	Steinabrunn	255	13	5	9	5	1	0	0	6	2	5	3	0	0	0	8	4	2	0	0	0	0	5	2	0	0	0	0	0
691	O	Stockerau	169	21	6	5	4	0	0	0	11	2	4	2	0	0	0	13	2	1	0	0	0	0	7	1	0	0	0	0	0
692	E	Stetten	177	15	9	4	3	1	0	0	6	4	3	2	0	0	0	9	4	2	0	0	0	0	5	3	0	0	0	0	0
693	⊖	Wien (Einlaufbauwerk)	175	13	5	9	3	3	0	0	6	2	4	2	1	0	0	10	4	1	0	0	0	0	6	2	0	0	0	0	0
694	⊖	Kierling	264	11	7	3	3	1	0	0	5	2	1	1	1	0	0	10	5	3	0	0	0	0	6	3	1	0	0	0	0
695		Wien (Jägerwiese)	450	12	6	6	6	0	0	0	6	3	4	2	0	0	0	10	4	1	0	0	0	0	5	2	0	0	0	0	0
696	=	Klosterneuburg	244	14	6	7	3	0	1	0	4	2	4	2	0	1	0	10	5	1	0	0	0	0	5	3	0	0	0	0	0
697	=	Wien (Magdalenenhof)	310	12	5	10	8	1	0	0	6	3	4	4	0	0	0	8	3	1	0	0	0	0	7	1	0	0	0	0	0
698	E	Wien-Kagran	150	14	6	6	9	0	0	0	6	2	4	5	0	0	0	10	2	1	0	0	0	0	5	1	0	0	0	0	0
699	=	Wien (Spargelfeld)	160	16	4	6	7	0	0	0	5	2	3	5	0	0	0	7	3	2	0	0	0	0	4	2	0	0	0	0	0
700	⊖	Wien-Stadlau (Inselpumpwerk)	163	10	6	7	9	1	0	0	4	3	3	6	0	0	0	9	4	1	0	0	0	0	6	2	0	0	0	0	0
701	E	Wien (Hohe Warte)	203	12	8	8	4	0	0	0	4	3	5	3	0	0	0	8	6	1	0	0	0	0	4	3	0	0	0	0	0
702		Wien-Neustift	290	9	5	6	7	0	1	0	6	3	3	3	0	1	0	11	3	2	0	0	0	0	5	1	1	0	0	0	0
703		Tullnerbach	291	22	7	7	4	0	1	0	10	3	4	2	0	1	0	10	2	1	0	0	0	0	5	0	0	0	0	0	0
704	E	Wien-Mauerbach	215	15	5	7	5	1	1	0	8	1	4	3	1	0	0	9	2	1	0	0	0	0	6	1	0	0	0	0	0
705	W	Wien-Innere Stadt	171	9	7	11	4	0	0	0	4	3	6	2	0	0	0	10	4	2	0	0	0	0	7	0	1	0	0	0	0
706		Wien (Rathausplatz)	185	10	7	9	2	1	0	0	4	2	6	2	0	0	0	10	5	2	0	0	0	0	7	2	0	0	0	0	0
707	=	Wien (Lainzer Tor)	265	17	6	6	7	1	0	0	9	1	5	2	1	0	0	7	5	1	0	0	0	0	5	2	0	0	0	0	0
708		Wien-Wiener Berg	240	10	6	6	8	1	1	0	4	1	5	3	0	1	0	10	3	1	0	0	0	0	7	0	0	0	0	0	0
709		Wien (Botanischer Garten)	180	11	8	7	2	1	0	0	4	3	5	1	1	0	0	11	5	1	0	0	0	0	7	2	0	0	0	0	0
710		Klausen-Leopoldsdorf	382	11	4	5	4	0	1	0	4	1	1	3	0	1	0	6	5	1	0	0	0	0	4	2	0	0	0	0	0
711	⊖	Alland (Autobahnmeisterei)	337	8	7	10	1	2	0	0	4	3	5	0	2	0	0	7	3	1	1	0	0	0	3	1	0	1	0	0	0
712		Alland-Groisbach	392	14	8	5	6	1	0	0	10	4	1	3	1	0	0	7	3	2	0	0	0	0	3	1	1	0	0	0	0
713		Dornbach	448	16	4	7	4	0	0	0	8	0	3	3	0	0	0	7	5	1	0	0	0	0	3	3	0	0	0	0	0
714	=	Oeynhausen (Autobahnmeist.)	214	17	1	8	1	0	0	0	9	0	6	0	0	0	0	5	8	2	0	0	0	0	4	4	0	0	0	0	0
715	⊖	Baden	249	10	4	6	7	0	0	0	5	2	2	4	0	0	0	10	4	2	0	0	0	0	6	1	1	0	0	0	0
716	⊖	Gumpoldskirchen	218	9	7	9	4	0	0	0	6	2	4	3	0	0	0	10	2	3	0	0	0	0	6	0	1	0	0	0	0
717		Guntramsdorf	183	19	3	10	3	0	0	0	8	0	6	2	0	0	0	13	1	3	0	0	0	0	7	0	1	0	0	0	0
718		Weißenbach bei Mödling	388	9	5	8	2	0	0	0	3	0	6	1	0	0	0	9	3	2	0	0	0	0	6	1	1	0	0	0	0
719		Wiener Neudorf	201	17	5	8	1	1	0	0	7	1	5	1	0	0	0	10	4	1	0	0	0	0	7	1	0	0	0	0	0
720		Kaumberg	550	15	7	3	4	0	1	0	6	4	1	3	0	1	0	7	6	1	0	0	0	0	4	2	0	0	0	0	0
721	⊖	Furth-Harras	546	14	7	7	7	0	1	0	8	3	2	3	0	1	0	7	5	1	0	0	0	0	3	2	0	0	0	0	0
722		Pottenstein	331	8	3	11	3	2	0	0	2	2	5	1	1	0	0	11	4	1	0	0	0	0	6	1	1	0	0	0	0
724		Oberwaltersdorf	214	11	2	6	0	0	0	0	3	2	4	0	0	0	0	13	5	2	1	0	0	0	6	3	0	1	0	0	0
725		Vösendorf	190	14	5	7	3	0	0	0	5	2	5	1	0	0	0	8	7	1	0	0	0	0	5	3	0	0	0	0	0
726	O	Laab im Walde	365	9	4	8	3	2	0	0	3	3	4	0	2	0	0	10	5	1	0	0	0	0	6	2	0	0	0	0	0
727	⊖	Wien (Rosenhügel)	250	15	7	8	6	0	1	0	8	3	4	2	0	1	0	9	3	1	0	0	0	0	6	1	0	0	0	0	0
728	⊖	Wien (Gutheil-Schoder-Gasse)	190	8	5	8	7	0	1	0	3	2	6	2	0	1	0	7	5	1	0	0	0	0	3	2	0	0	0	0	0
729	O	Wien-Rothneusiedl	185	10	9	7	5	1	0	0	6	3	3	3	1	0	0	11	3	1	0	0	0	0	6	1	0	0	0	0	0
730	=	Wien-Unterlaa	200	11	7	6	4	0	0	0	5	3	3	3	0	0	0	10	3	2	0	0	0	0	7	1	0	0	0	0	0
731		Wien-Laaer Berg	220	14	6	7	7	0	1	0	6	1	5	3	0	1	0	10	3	1	0	0	0	0	6	1	0	0	0	0	0
732	⊖	Wien (Zentralfriedhof)	170	14	5	8	9	0	0	0	8	1	3	5	0	0	0	9	4	1	0	0	0	0	7	1	0	0	0	0	0
733		Gutenhof	173	12	5	5	4	0	0	0	8	1	2	3	0	0	0	11	4	2	0	0	0	0	6	2	0	0	0	0	0
734		Himberg	170	14	4	3	1	0	0	0	7	1	3	0	0	0	0	13	5	2	0	0	0	0	8	2	0	0	0	0	0
735		Schwechat-Aichhof	176	13	1	4	2	0	0	0	4	0	3	1	0	0	0	11	6	4	0	0	0	0	7	3	2	0	0	0	0
736	=	Schwechat (Flugplatz)	184	12	8	7	4	0	0	0	7	4	3	3	0	0	0	10	4	2	0	0	0	0	6	2	0	0	0	0	0
737	E	Wien-Neueßling	155	16	5	4	8	1	0	0	8	2	3	4	0	0	0	10	3	1	0	0	0	0	6	2	0	0	0	0	0
738		Forsthaus Lobau	155	14	7	5	2	0	0	0	6	2	3	2	0	0	0	8	6	1	0	0	0	0	5	2	0	0	0	0	0
739		Haschendorf	228	15	4	9	2	0	0	0	8	0	5	1	0	0	0	11	1	3	1	0	0	0	7	0	0	1	0	0	0
740	E	Moosbrunn	187	15	2	7	3	0	0	0	6	2	4	1	0	0	0	14	2	2	1	0	0	0	8	0	0	1	0	0	0
741	⊖	Gutenstein	495	14	7	7	3	0	1	0	9	3	4	1	0	1	0	8	4	1	0	0	0	0	4	1	0	0	0	0	0
742		Feichtenbach	500	14	3	6	4	0	0	0	7	0	5	2	0	0	0	10	4	1	0	0	0	0	7	1	0	0	0	0	0
743	O	Miesenbach	520	14	8	10	6	0	0	0	7	6	4	3	0	0	0	11	3	0	0	0	0	0	5	0	0	0	0	0	0
744	⊖	Hohe Wand (Herrgottschn.haus)	811	18	3	9	4	1	0	0	11	1	3	1	1	0	0	10	5	0	0	0	0	0	8	1	0	0	0	0	0
745	O	Blumau	234	10	3	6	4	0	0	0	3	0	3	3	0	0	0	9	2	2	1	0	0	0	6	0	0	1	0	0	0
746		Ebreichsdorf	198	10	3	5	3	0	0	0	3	0	4	2	0	0	0	12	4	2	1	0	0	0	8	1	0	1	0	0	0
747		Margarethen am Moos	166	14	4	5	2	1	0	0	5	3	3	2	0	0	0	9	4	2	0	0	0	0	6	2	0	0	0	0	0
748	=	Bad Deutsch-Altenburg	161	11	6	3	0	0	0	0	5	2	3	0	0	0	0	5	6	5	1	0	0	0	3	2	3	1	0	0	0
749	E	Franzensdorf	153	14	4	6	5	0	0	0	4	3	3	3	0	0	0	13	2	2	0	0	0	0	7	1	0	0	0	0	0

Häufigkeiten der Niederschlags- und Trockenperioden

Nr.	Messgerät	Messstelle	Höhe m ü.A.	Anzahl der Niederschlagsperioden														Anzahl der Trockenperioden													
				Kalenderjahr							Vegetationsperiode (IV-IX)							Kalenderjahr							Vegetationsperiode (IV-IX)						
				Periodendauer in Tagen														Periodendauer in Tagen													
				2	3	4 bis 5	6 bis 9	10 bis 14	15 bis 24	≥ 25	2	3	4 bis 5	6 bis 9	10 bis 14	15 bis 24	≥ 25	6 bis 9	10 bis 14	15 bis 19	20 bis 24	25 bis 29	30 bis 39	≥ 40	6 bis 9	10 bis 14	15 bis 19	20 bis 24	25 bis 29	30 bis 39	≥ 40
750	⊖	Orth an der Donau	146	15	6	3	3	0	0	0	7	2	3	1	0	0	0	6	3	2	1	0	1	0	3	1	0	1	0	0	0
751		Eckartsau	146	14	8	2	1	1	0	0	4	2	2	1	0	0	0	7	6	4	0	0	0	0	4	4	2	0	0	0	0
752	E	Naglern	280	16	5	9	3	1	0	0	8	2	4	2	1	0	0	6	6	1	0	0	0	0	4	2	0	0	0	0	0
753		Wolfpassing a.d. Hochleithen	214	15	3	1	5	0	0	0	9	1	0	3	0	0	0	8	6	1	1	0	0	0	4	2	1	0	0	0	0
754	⊖	Ulrichskirchen	183	16	5	7	5	0	0	0	7	2	4	2	0	0	0	9	3	2	0	0	0	0	5	1	1	0	0	0	0
755		Hagenbrunn	234	17	9	2	3	0	0	0	6	4	2	2	0	0	0	13	5	1	0	0	0	0	9	2	0	0	0	0	0
756		Raasdorf	155	14	3	2	3	0	0	0	5	1	2	2	0	0	0	14	6	3	0	0	0	0	8	3	1	0	0	0	0
757	=	Deutsch-Wagram	157	12	7	5	0	0	0	0	5	1	4	0	0	0	0	9	6	2	0	0	0	0	5	2	1	0	0	0	0
758		Pillichsdorf	169	10	4	3	1	1	0	0	2	1	2	1	1	0	0	8	4	4	0	0	0	0	5	2	2	0	0	0	0
759	=	Leopoldsdorf im Marchfeld	152	11	5	4	1	0	0	0	3	1	3	1	0	0	0	7	4	5	0	0	0	0	5	2	2	0	0	0	0
760	=	Fuchsenbigl	149	13	6	3	3	0	0	0	4	4	2	2	0	0	0	8	4	3	0	0	0	0	6	1	2	0	0	0	0
		MOLDAUGEBIET																													
761	=	Schenkenfelden	745	14	5	7	6	2	1	0	7	1	5	3	1	0	0	6	5	1	0	0	0	0	4	2	0	0	0	0	0
762	⊖	Sandl	961	9	5	7	4	1	0	0	6	2	4	2	1	0	0	9	7	1	0	0	0	0	5	3	0	0	0	0	0
763	=	Windhaag bei Freistadt	420	12	5	8	5	1	1	0	8	2	5	2	1	0	0	6	5	1	0	0	0	0	3	2	0	0	0	0	0
764	O	Pyhrabruck	541	12	4	9	2	1	0	0	6	1	5	1	1	0	0	8	4	1	1	0	0	0	5	2	0	0	0	0	0
765		Weikertschlag	780	11	4	5	5	2	0	0	4	2	2	2	2	0	0	9	3	0	1	0	0	0	5	1	0	0	0	0	0
766	⊖	Gmünd	500	8	6	8	2	2	1	0	3	1	6	2	1	0	0	9	4	1	0	0	0	0	7	0	0	0	0	0	0
767		Reinberg-Dobersberg	606	17	5	7	4	0	0	0	9	1	3	3	0	0	0	7	6	1	0	0	0	0	3	4	0	0	0	0	0
768	⊖	Altmanns	589	13	7	7	5	2	0	0	7	4	4	3	0	0	0	6	4	1	0	0	0	0	3	1	0	0	0	0	0
769		Siebenlinden	656	13	3	6	6	1	0	0	3	1	3	3	1	0	0	6	5	1	1	0	0	0	5	3	0	0	0	0	0
770	⊖	Haugschlag	568	12	6	7	6	2	0	0	6	2	3	4	0	0	0	7	4	1	0	0	0	0	4	2	0	0	0	0	0
771	E	Litschau	564	13	4	10	4	2	0	0	8	1	5	3	0	0	0	8	3	1	0	0	0	0	4	1	0	0	0	0	0
		MARCHGEBIET																													
772	O	Limbach	564	14	8	6	4	1	0	0	5	4	2	2	1	0	0	6	4	2	0	0	0	0	4	2	0	0	0	0	0
773	⊖	Vitis	522	21	3	6	4	1	0	0	7	2	3	2	1	0	0	6	5	0	0	0	0	0	4	2	0	0	0	0	0
774		Meires	490	11	9	6	2	1	0	0	5	3	4	1	1	0	0	5	4	2	1	0	0	0	3	1	1	0	0	0	0
775	⊖	Waidhofen an der Thaya	495	13	7	8	2	0	1	0	8	2	5	1	0	0	0	6	5	1	1	0	0	0	4	1	1	0	0	0	0
776		Pfaffenschlag	554	18	9	7	3	2	0	0	11	6	4	1	0	0	0	7	6	0	0	0	0	0	4	2	0	0	0	0	0
777		Dobersberg	455	17	3	6	1	0	0	0	11	1	3	0	0	0	0	10	4	3	0	0	0	0	6	2	1	0	0	0	0
778		Pommersdorf	493	12	5	5	4	2	0	0	7	3	3	2	1	0	0	6	6	1	0	0	0	0	3	3	0	0	0	0	0
779	⊖	Weikertschlag an der Thaya	460	15	8	8	2	2	0	0	11	3	3	1	1	0	0	8	5	1	0	0	0	0	5	1	0	0	0	0	0
780	⊖	Breitenfeld	568	15	5	11	5	2	0	0	8	2	4	2	1	0	0	4	4	2	0	0	0	0	3	2	0	0	0	0	0
781		Drösiedl	522	23	6	2	3	1	0	0	9	4	1	2	1	0	0	7	6	1	0	0	0	0	4	3	0	0	0	0	0
782	=	Eibenstein	388	13	2	9	4	0	0	0	4	1	6	3	0	0	0	5	5	2	0	0	0	0	3	1	2	0	0	0	0
783		Drosendorf	390	16	3	7	1	1	0	0	7	1	5	1	1	0	0	8	3	2	1	0	0	0	6	1	0	0	0	0	0
784	=	Japons	520	16	5	11	5	0	0	0	9	3	5	1	0	0	0	5	4	1	1	0	0	0	5	2	0	0	0	0	0
785	⊖	Geras	484	14	7	8	3	0	0	0	5	4	6	1	0	0	0	9	4	1	1	0	0	0	6	1	0	0	0	0	0
786		Weitersfeld	418	18	8	4	1	0	0	0	6	3	4	1	0	0	0	9	4	1	1	0	0	0	7	1	0	0	0	0	0
787	⊖	Riegersburg	465	22	8	7	3	2	0	0	11	3	4	0	2	0	0	5	4	0	0	0	0	0	5	0	0	0	0	0	0
788		Nonnersdorf	469	14	4	6	2	0	0	0	7	1	3	1	0	0	0	8	5	1	2	0	0	0	6	3	1	0	0	0	0
789		Leodagger	288	18	5	3	3	0	0	0	10	0	1	2	0	0	0	7	4	1	1	0	0	0	6	2	0	0	0	0	0
790		Unterretzbach	235	17	7	6	4	0	0	0	10	2	4	1	0	0	0	6	5	0	1	0	0	0	6	1	0	0	0	0	0
791	=	Retz (Windmühle)	320	17	7	7	2	0	0	0	8	3	6	1	0	0	0	6	5	0	2	0	0	0	5	2	0	0	0	0	0
792	=	Großkadolz	188	20	6	6	3	0	0	0	11	3	4	2	0	0	0	8	5	0	0	0	0	0	6	0	0	0	0	0	0
793	=	Mailberg	212	11	4	2	2	0	0	0	7	4	0	1	0	0	0	10	6	2	0	0	0	0	7	2	0	0	0	0	0
794	=	Laa an der Thaya	187	18	6	5	3	1	0	0	10	2	2	1	1	0	0	10	4	0	1	0	0	0	8	1	0	0	0	0	0
795		Wultendorf	231	17	9	4	3	3	0	0	10	4	1	2	1	0	0	8	5	1	0	0	0	0	7	2	0	0	0	0	0
796	=	Wildendürnbach	208	22	3	4	3	2	0	0	12	3	1	1	1	0	0	5	6	1	0	0	0	0	4	2	0	0	0	0	0
797	O	Mitterhof	183	14	9	3	2	1	0	0	7	4	1	2	0	0	0	8	2	2	0	0	1	0	6	1	0	0	0	0	0
798	E	Drasenhofen	216	16	5	5	3	1	0	0	10	0	3	2	1	0	0	4	3	2	0	0	1	0	3	1	1	0	0	0	0
799		Altlichtenwarth	217	19	7	5	4	0	0	0	10	4	2	2	0	0	0	6	4	3	0	0	0	0	5	2	1	0	0	0	0
800		Bernhardsthal	169	19	5	4	2	0	0	0	10	3	3	1	0	0	0	8	5	3	0	0	0	0	5	4	0	0	0	0	0
801	=	Hohenau an der March	155	17	7	6	4	0	0	0	11	4	3	2	0	0	0	7	7	1	0	0	0	0	4	4	0	0	0	0	0
802		Eichenbrunn	260	14	10	4	4	0	0	0	7	3	4	2	0	0	0	8	7	0	0	0	0	0	6	2	0	0	0	0	0
803		Schletz	242	15	5	5	6	2	0	0	5	1	2	4	1	0	0	7	6	0	0	0	0	0	6	1	0	0	0	0	0
804		Ernstbrunn	277	20	6	5	4	1	0	0	7	2	1	3	1	0	0	9	4	2	0	0	0	0	8	1	0	0	0	0	0
805	⊖	Mistelbach (Kläranlage)	190	14	6	6	2	0	0	0	9	2	4	1	0	0	0	6	6	1	0	0	0	0	4	3	0	0	0	0	0
806	⊖	Poysdorf (Ost)	202	16	6	5	5	1	0	0	8	2	3	2	1	0	0	5	8	1	0	0	0	0	3	4	0	0	0	0	0
807	⊖	Ginzersdorf	179	21	6	4	4	0	0	0	11	3	2	2	0	0	0	7	5	2	0	0	0	0	5	1	1	0	0	0	0
808		Zistersdorf	201	11	3	1	0	0	0	0	3	3	0	0	0	0	0	6	6	4	1	0	1	0	2	3	2	0	0	1	0
809		Sulz im Weinviertel	201	17	5	3	4	0	0	0	8	2	2	3	0	0	0	10	2	3	0	0	0	0	7	1	0	0	0	0	0
810	=	Nexing	196	18	11	6	4	0	0	0	8	4	4	2	0	0	0	6	4	2	0	0	0	0	4	1	1	0	0	0	0
811	=	Dürnkrut	166	12	5	5	1	0	0	0	6	2	4	0	0	0	0	8	5	1	1	0	0	0	4	2	0	1	0	0	0
812	⊖	Gänserndorf	150	17	1	5	3	1	0	0	7	0	2	2	1	0	0	11	4	3	0	0	0	0	8	1	1	0	0	0	0
813		Matzen	171	13	6	2	4	0	0	0	7	0	2	2	0	0	0	10	4	2	0	0	0	0	6	1	1	0	0	0	0
814		Baumgarten an der March	144	13	3	7	4	1	0	0	8	0	5	2	1	0	0	12	1	4	0	0	0	0	6	0	2	0	0	0	0
815	⊖	Salmhof	144	12	6	6	3	0	0	0	6	4	5	1	0	0	0	10	3	2	1	0	0	0	3	2	1	1	0	0	0
816	=	Marchegg	142	20	2	5	6	0	0	0	12	0	2	3	0	0	0	7	3	3	1	0	0	0	4	1	1	1	0	0	0
817		Obersiebenbrunn	151	15	6	4	2	1	0	0	4	1	3	1	1	0	0	7	4	5	0	0	0	0	5	2	2	0	0	0	0
818		Lassee	144	16	5	4	4	0	0	0	7	2	3	2	0	0	0	10	4	2	0	0	0	0	5	3	0	0	0	0	0
819		Niederweiden	143	14	2	5	2	0	0	0	7	1	3	1	0	0	0	11	7	3	0	0	0	0	7	3	1	0	0	0	0
820		Markthof	141	17	4	5	5	0	0	0	10	1	3	3	0	0	0	10	5	3	0	0	0	0	5	3	1	0	0	0	0
		DONAUGEBIET ZWISCHEN MARCH UND LEITHA																													
821		Wolfsthal	153	10	5	7	4	0	0	0	5	2	4	2	0	0	0	13	2	2	1	0	0	0	7	1	0	1	0	0	0
822	=	Kittsee	137	15	3	6	0	0	0	0	5	1	5	0	0	0	0	7	7	2	0	0	0	0	4	4	0	0	0	0	0
823		Prellenkirchen	176	12	4	6	0	0	0	0	8	0	4	0	0	0	0	8	5	1	1	0	0	0	4	2	0	1	0	0	0
824		Pama	140	14	4	5	1	1	0	0	4	1	4	1	0	0	0	6	6	3	1	0	0	0	3	2	1	1	0	0	0
825	⊖	Deutsch Jahrndorf	132	14	4	5	3	0	0	0	5	0	4	2	0	0	0	9	4	2	1	0	0	0	5	2	0	1	0	0	0
		LEITHAGEBIET																													
826	=	Rohr im Gebirge	684	12	3	4	5	1	0	0	6	2	2	2	1	0	0	6	6	2	0	0	0	0	3	3	0	0	0	0	0

2006

Häufigkeiten der Niederschlags- und Trockenperioden

Nr.	Messgerät	Messstelle	Höhe m ü.A.	Anzahl der Niederschlagsperioden														Anzahl der Trockenperioden													
				Kalenderjahr							Vegetationsperiode (IV-IX)							Kalenderjahr							Vegetationsperiode (IV-IX)						
				Periodendauer in Tagen														Periodendauer in Tagen													
				2	3	4 bis 5	6 bis 9	10 bis 14	15 bis 24	≥ 25	2	3	4 bis 5	6 bis 9	10 bis 14	15 bis 24	≥ 25	6 bis 9	10 bis 14	15 bis 19	20 bis 24	25 bis 29	30 bis 39	≥ 40	6 bis 9	10 bis 14	15 bis 19	20 bis 24	25 bis 29	30 bis 39	≥ 40
827		Naßwald (Wasseralm)	774	14	8	7	6	5	1	0	7	6	6	2	1	1	0	7	3	0	0	0	0	0	3	1	0	0	0	0	0
828	E	Naßwald	615	14	12	8	5	2	2	0	7	5	4	2	1	2	0	6	3	0	0	0	0	0	3	0	0	0	0	0	0
829		Kaiserbrunn	559	16	10	8	8	0	1	0	10	2	5	4	0	1	0	7	5	1	0	0	0	0	4	1	0	0	0	0	0
830	⊖	Reichenau an der Rax	486	15	5	7	7	0	1	0	7	1	4	4	0	1	0	8	5	1	0	0	0	0	4	1	0	0	0	0	0
833	W	Semmering	985	15	7	9	8	1	0	0	7	3	5	6	0	0	0	9	4	1	0	0	0	0	6	0	0	0	0	0	0
834	⊖	Gloggnitz	512	13	7	5	1	0	0	0	10	2	3	1	0	0	0	8	5	2	0	0	0	0	5	2	0	0	0	0	0
835		Pottschach	411	19	7	2	3	0	0	0	10	3	2	3	0	0	0	8	4	3	0	0	0	0	4	2	0	0	0	0	0
836	W	Puchberg am Schneeberg	580	15	10	5	8	0	0	0	7	7	2	5	0	0	0	13	3	0	0	0	0	0	6	0	0	0	0	0	0
837		Stixenstein	454	23	5	5	3	0	0	0	13	3	3	1	0	0	0	10	4	1	0	0	0	0	7	0	0	0	0	0	0
838	⊖	Neunkirchen	362	17	6	6	3	0	0	0	11	2	4	2	0	0	0	10	3	2	0	0	0	0	4	2	0	0	0	0	0
839		Mariensee	869	21	12	6	1	0	0	0	9	8	4	1	0	0	0	10	6	0	0	0	0	0	5	1	0	0	0	0	0
840		Mönichkirchner Schwaig	1179	12	5	11	9	0	0	0	4	2	8	6	0	0	0	3	5	1	0	0	0	0	2	1	0	0	0	0	0
841	O	Ausseraigen	684	22	10	7	3	0	0	0	11	6	5	2	0	0	0	8	3	1	0	0	0	0	6	0	0	0	0	0	0
842	=	Aspang	498	21	7	6	6	0	0	0	10	4	3	5	0	0	0	8	5	1	0	0	0	0	6	0	0	0	0	0	0
843		Trattenbach	790	20	3	4	1	0	0	0	9	2	2	1	0	0	0	8	5	1	0	0	0	0	4	1	1	0	0	0	0
844	⊖	Trattenbach	1105	16	3	10	8	0	0	0	7	1	6	5	0	0	0	9	3	1	0	0	0	0	6	0	0	0	0	0	0
845	=	Kirchberg am Wechsel	555	24	8	8	4	0	0	0	14	3	4	3	0	0	0	9	4	0	0	0	0	0	5	0	0	0	0	0	0
846	⊖	St.Corona am Wechsel	882	20	14	7	5	0	0	0	6	8	6	4	0	0	0	7	4	0	0	0	0	0	3	1	0	0	0	0	0
847		Haßbach	620	22	6	1	2	0	0	0	12	5	1	1	0	0	0	11	4	2	0	0	0	0	7	1	0	0	0	0	0
848	=	Hochwolkersdorf	617	14	6	1	7	0	0	0	9	4	1	4	0	0	0	11	3	0	0	0	0	0	4	1	0	0	0	0	0
849	⊖	Bromberg	426	14	13	2	3	1	0	0	9	6	2	2	1	0	0	8	3	1	0	0	0	0	4	0	0	0	0	0	0
850		Stollhof-Hohe Wand	447	14	3	3	4	0	0	0	9	2	2	2	0	0	0	11	6	0	0	0	0	0	5	2	0	0	0	0	0
851		Unterhöflein	438	18	8	5	3	0	0	0	10	4	2	3	0	0	0	9	4	2	0	0	0	0	5	1	0	0	0	0	0
852		Saubersdorf	324	13	4	6	0	0	0	0	5	3	5	0	0	0	0	8	6	3	0	0	0	0	5	3	0	0	0	0	0
853	⊖	Wiener Neustadt (Flugplatz)	285	15	5	6	4	0	0	0	7	2	5	3	0	0	0	10	2	2	0	0	0	0	7	0	0	0	0	0	0
854	=	Loretto	208	15	5	3	3	0	0	0	4	2	3	2	0	0	0	8	6	2	0	0	0	0	5	3	0	0	0	0	0
855		Deutsch Brodersdorf	197	18	2	4	2	1	0	0	9	1	4	2	0	0	0	8	5	3	0	0	0	0	5	1	1	0	0	0	0
856		Mannersdorf am Leithagebirge	200	13	5	6	2	0	0	0	6	0	4	2	0	0	0	7	5	2	0	0	0	0	5	3	0	0	0	0	0
857	=	Bruck an der Leitha	159	13	9	4	1	0	0	0	5	6	3	1	0	0	0	6	8	2	0	0	0	0	4	4	0	0	0	0	0
858	=	Göttlesbrunn	167	18	6	5	3	1	0	0	8	2	2	3	0	0	0	10	5	1	0	0	0	0	6	3	0	0	0	0	0
859	=	Bruckneudorf-Heidehof	167	15	6	4	0	0	0	0	5	3	4	0	0	0	0	9	8	3	0	0	0	0	6	4	1	0	0	0	0
860		Parndorf	180	13	4	3	1	0	0	0	6	1	3	1	0	0	0	10	5	2	1	0	0	0	6	2	0	1	0	0	0
861	⊖	Hollern	145	17	3	4	3	0	0	0	9	1	4	1	0	0	0	11	3	2	1	0	0	0	7	1	0	1	0	0	0
862	⊖	Gattendorf	150	14	6	4	1	0	0	0	6	2	3	1	0	0	0	10	4	3	0	0	0	0	6	2	1	0	0	0	0
863		Zurndorf	136	13	3	4	1	0	0	0	4	2	3	1	0	0	0	7	6	4	1	0	0	0	4	3	2	0	0	0	0
864	⊖	Nickelsdorf	137	16	4	5	0	0	0	0	7	1	4	0	0	0	0	8	5	2	1	0	0	0	3	2	0	1	0	0	0
		RABNITZGEBIET																													
865		Lichtenegg	758	18	9	6	3	0	0	0	11	1	6	3	0	0	0	6	5	2	0	0	0	0	2	2	0	0	0	0	0
866	E	Hollenthon	671	18	8	7	0	0	0	0	10	5	4	4	0	0	0	9	4	0	0	0	0	0	5	1	0	0	0	0	0
867	⊖	Karl	373	14	7	6	0	0	0	0	9	4	4	0	0	0	0	5	4	3	1	0	0	0	2	1	2	0	0	0	0
868		Hochstraß	422	14	5	2	0	0	0	0	10	3	2	0	0	0	0	8	8	1	0	1	0	0	5	4	0	0	0	0	0
869		Mannersdorf an der Rabnitz	252	16	7	1	5	0	0	0	8	2	1	5	0	0	0	8	5	2	0	0	0	0	5	2	0	0	0	0	0
870	⊖	Kobersdorf	333	16	6	5	2	0	0	0	10	2	3	2	0	0	0	8	4	2	0	0	0	0	4	2	0	0	0	0	0
871		Sieggraben	467	15	5	4	2	0	0	0	8	1	3	2	0	0	0	10	2	2	1	0	0	0	6	0	1	0	0	0	0
872	=	Oberpullendorf	251	13	5	6	3	0	0	0	6	3	4	3	0	0	0	7	4	2	1	0	0	0	3	2	0	1	0	0	0
873	V	Frankenau	208	9	9	3	4	0	0	0	4	4	2	4	0	0	0	5	5	4	0	0	0	0	3	3	1	0	0	0	0
874	⊖	Nebersdorf	248	19	6	3	2	0	0	0	11	2	2	2	0	0	0	6	4	2	1	0	0	0	4	2	0	1	0	0	0
875		Lutzmannsburg	202	15	7	3	1	0	0	0	6	5	3	1	0	0	0	8	6	2	0	0	0	0	7	2	0	0	0	0	0
876	O	Nikitsch	247	14	6	5	3	0	0	0	8	3	3	3	0	0	0	8	4	2	0	0	0	0	5	2	0	0	0	0	0
877	O	Neustift an der Rosalia	603	18	4	3	3	0	0	0	9	2	3	2	0	0	0	11	4	1	0	0	0	0	5	1	0	0	0	0	0
878	=	Forchtenstein	397	20	4	2	4	0	1	0	10	1	2	3	0	1	0	8	3	1	1	0	0	0	3	1	0	0	0	0	0
879		Pöttsching	210	15	8	5	5	0	0	0	9	2	3	3	0	0	0	8	4	2	0	0	0	0	5	1	1	0	0	0	0
880		Steinbrunn	210	19	3	4	1	0	0	0	9	1	4	0	0	0	0	10	4	3	0	0	0	0	5	1	1	0	0	0	0
881	⊖	Wulkaprodersdorf	164	16	4	7	1	0	0	0	9	2	5	0	0	0	0	11	4	2	0	0	0	0	7	1	0	0	0	0	0
882	⊖	Eisenstadt	195	13	5	5	7	1	0	0	6	2	4	3	1	0	0	5	3	2	0	0	0	0	3	2	0	0	0	0	0
884	=	Eisenstadt	184	19	3	5	4	1	0	0	9	0	3	2	1	0	0	6	5	2	0	0	0	0	4	2	0	0	0	0	0
885	=	Draßburg	229	15	3	4	7	0	1	0	10	1	3	4	0	0	0	8	4	2	0	0	0	0	5	1	0	0	0	0	0
886		St.Margarethen im Burgenland	147	18	10	4	1	0	0	0	6	5	2	1	0	0	0	9	5	2	0	0	0	0	7	1	0	0	0	0	0
887		St.Margarethen-Berg	195	17	4	4	0	0	0	0	9	3	1	0	0	0	0	11	5	2	0	0	0	0	7	2	0	0	0	0	0
888	=	Donnerskirchen	126	11	3	5	2	0	0	0	4	0	5	2	0	0	0	7	6	4	0	0	0	0	4	4	0	0	0	0	0
889		Donnerskirchen (Waldgasse)	199	17	3	5	5	0	0	0	6	1	4	2	0	0	0	9	4	1	0	0	0	0	5	2	0	0	0	0	0
890		Winden am See	125	18	4	6	2	1	0	0	6	1	3	2	0	0	0	8	5	2	0	0	0	0	5	2	1	0	0	0	0
892	=	Podersdorf am See	121	13	3	6	0	0	0	0	3	2	5	0	0	0	0	9	7	3	1	0	0	0	4	3	2	0	0	0	0
893		Apetlon	119	11	5	5	1	0	0	0	6	1	4	1	0	0	0	9	8	2	0	0	0	0	5	3	1	0	0	0	0
894		Oggau	118	19	4	5	1	0	0	0	7	2	3	1	0	0	0	6	7	2	0	0	0	0	4	3	0	0	0	0	0
895	=	Rust	119	18	2	3	1	0	0	0	7	1	1	1	0	0	0	12	4	3	0	0	0	0	9	2	0	0	0	0	0
896	=	Mörbisch am See	130	16	6	5	1	0	0	0	8	3	3	1	0	0	0	6	6	3	0	0	0	0	3	2	1	0	0	0	0
897	V	Illmitz (Biologische Station)	115	21	3	5	1	0	0	0	8	2	1	1	0	0	0	9	4	3	0	0	0	0	5	1	1	0	0	0	0
898		Edmundshof	148	12	2	6	0	0	0	0	7	0	5	0	0	0	0	12	5	2	1	0	0	0	6	2	0	1	0	0	0
899		Kleylehof	135	13	5	3	1	0	0	0	5	3	3	1	0	0	0	8	4	3	0	0	1	0	4	3	2	0	0	0	0
900	⊖	Halbturn	130	15	3	4	1	0	0	0	6	2	4	0	0	0	0	9	5	2	0	1	0	0	5	3	1	0	0	0	0
901	O	Andau	118	14	2	6	1	0	0	0	5	0	4	1	0	0	0	11	5	2	0	0	0	0	8	2	0	0	0	0	0
902		Schattendorf	251	13	5	7	3	0	0	0	7	1	3	2	0	0	0	8	3	1	0	0	0	0	5	1	0	0	0	0	0
903		Deutschkreutz-Girm	192	18	5	6	2	0	0	0	10	2	4	2	0	0	0	9	5	2	0	0	0	0	7	1	0	0	0	0	0
904		Ritzing	305	20	7	4	2	0	0	0	12	1	3	2	0	0	0	8	5	1	1	0	0	0	5	2	0	1	0	0	0
905	⊖	Festenburg-Hinterberg	920	16	10	11	4	0	0	0	7	5	7	3	0	0	0	8	3	1	0	0	0	0	4	1	0	0	0	0	0
		RAABGEBIET																													
906	=	Hohenau an der Raab	702	13	10	6	4	0	0	0	11	5	5	2	0	0	0	8	5	1	0	0	0	0	6	0	0	0	0	0	0
907	=	Rechberg	926	19	10	9	1	0	0	0	11	6	6	1	0	0	0	8	3	1	0	0	0	0	5	0	0	0	0	0	0
908	=	Fladnitzberg	1070	17	8	8	2	1	0	0	12	4	5	2	0	0	0	7	4	2	0	0	0	0	5	0	0	0	0	0	0
909	⊖	Schöckl	1445	16	13	7	3	0	0	0	10	7	5	2	0	0	0	8	1	2	0	1	0	0	4	0	0	0	0	0	0
910	O	St.Ruprecht an der Raab	400	16	8	6	2	0	0	0	11	4	4	2	0	0	0	6	2	2	0	0	1	0	4	0	0	0	0	0	0
911	O	Weiz	465	21	9	6	2	0	0	0	13	6	4	2	0	0	0	7	3	1	0	0	1	0	4	0	0	0	0	0	0
912		Gleisdorf	375	18	7	8	1	0	0	0	9	4	5	1	0	0	0	6	4	1	0	0	1	0	4	0	0	0	0	0	0
913	=	St.Radegund	725	21	13	5	3	0	0	0	12	8	4	2	0	0	0	8	1	1	0	1	0	0	4	0	0	0	0	0	0
914		Laßnitzhöhe	524	18	7	11	1	0	0	0	12	5	6	1	0	0	0	7	2	1	0	0	1	0	3	1	0	0	0	0	0
915	=	Rohr an der Raab	306	15	10	4	3	0	0	0	8	6	3	3	0	0	0	7	2	2	0	0	0	1	5	0	0	0	0	0	0
916		Feldbach	323	12	7	5	2	2	0	0	7	4	4	1	2	0	0	4	3	3	0	0	1	0	3	1	0	0	0	0	0
917	=	Wetzelsdorf	303	14	9	6	2	1	0	0	7	6	3	2	1	0	0	6	4	1	0	0	0	1	3	1	0	0	0	0	0

Häufigkeiten der Niederschlags- und Trockenperioden

Nr.	Messgerät	Messstelle	Höhe m ü.A.	Anzahl der Niederschlagsperioden														Anzahl der Trockenperioden													
				Kalenderjahr							Vegetationsperiode (IV-IX)							Kalenderjahr							Vegetationsperiode (IV-IX)						
				Periodendauer in Tagen														Periodendauer in Tagen													
				2	3	4 bis 5	6 bis 9	10 bis 14	15 bis 24	≥ 25	2	3	4 bis 5	6 bis 9	10 bis 14	15 bis 24	≥ 25	6 bis 9	10 bis 14	15 bis 19	20 bis 24	25 bis 29	30 bis 39	≥ 40	6 bis 9	10 bis 14	15 bis 19	20 bis 24	25 bis 29	30 bis 39	≥ 40
918	=	Fehring	260	13	9	3	2	1	0	0	7	4	3	2	1	0	0	8	4	1	0	0	1	0	5	0	0	0	0	0	0
919		Riegersburg	350	13	8	3	3	0	0	0	7	4	3	3	0	0	0	5	3	3	0	0	0	1	4	1	0	0	0	0	0
920	=	Neumarkt an der Raab	243	13	9	5	3	1	0	0	8	4	3	3	1	0	0	6	3	3	1	0	0	0	3	1	0	0	0	0	0
921	=	St.Jakob im Walde	922	22	9	5	2	0	0	0	11	6	4	1	0	0	0	6	4	2	0	0	0	0	5	0	0	0	0	0	0
922		Vorau	690	19	9	3	1	0	0	0	12	5	2	1	0	0	0	8	4	3	0	0	0	0	5	2	0	0	0	0	0
923	=	Hohenau am Wechsel	1080	14	7	9	3	0	0	0	7	5	6	2	0	0	0	9	2	2	0	0	0	0	5	0	0	0	0	0	0
924	=	Friedberg-Ortgraben	550	18	8	7	1	0	0	0	11	4	6	1	0	0	0	7	2	3	0	0	0	0	4	0	0	0	0	0	0
925		Markt Allhau	404	22	6	6	0	0	0	0	11	4	5	0	0	0	0	10	3	1	1	0	0	1	6	2	0	0	0	0	0
926	=	Altenberg-Hartberg	429	18	3	5	3	0	0	0	11	1	3	2	0	0	0	9	3	1	0	0	0	1	5	2	0	0	0	0	0
927		Hartberg	350	17	5	6	1	0	0	0	11	3	4	1	0	0	0	6	3	3	0	0	0	1	4	2	0	0	0	0	0
928	E	Pöllau (Zentralstation)	525	17	7	6	1	0	0	0	12	5	4	1	0	0	0	7	3	1	0	0	0	1	5	1	0	0	0	0	0
929	O	Pöllau	420	16	7	6	1	0	0	0	11	5	4	1	0	0	0	6	3	1	0	0	0	1	5	1	0	0	0	0	0
930	⊖	Bad Waltersdorf	285	20	5	4	2	0	0	0	11	2	3	2	0	0	0	7	2	2	0	0	0	1	4	1	0	0	0	0	0
931	⊖	Deutsch Kaltenbrunn	358	16	8	1	3	0	0	0	10	5	1	3	0	0	0	5	4	2	0	0	0	1	2	2	0	0	0	0	0
932	W	Zwieselgraben	1080	15	12	11	6	0	0	0	8	5	8	3	0	0	0	4	4	1	0	0	0	0	3	0	0	0	0	0	0
933	=	Rettenegg	860	12	13	11	6	0	0	0	6	5	8	3	0	0	0	5	4	2	0	0	0	0	4	0	0	0	0	0	0
934	=	Alpl	1020	10	12	10	6	0	0	0	4	4	7	3	0	0	0	5	4	2	0	0	0	0	3	1	0	0	0	0	0
935		Fischbach	1050	11	12	8	6	2	1	0	7	6	6	3	0	1	0	6	4	1	0	0	0	0	4	0	0	0	0	0	0
936		Kreuzwirt	1038	17	8	11	4	0	0	0	9	4	9	2	0	0	0	6	2	3	0	0	0	0	4	0	0	0	0	0	0
937	⊖	Birkfeld (Schule)	680	19	7	9	1	0	0	0	13	3	6	1	0	0	0	7	2	1	1	0	0	0	5	0	0	0	0	0	0
938	O	Anger	520	19	10	3	2	0	0	0	13	6	3	1	0	0	0	10	2	1	1	0	0	0	5	0	0	0	0	0	0
939	=	St.Johann bei Herberstein	410	22	4	3	2	0	0	0	13	1	3	2	0	0	0	6	3	2	0	0	0	1	4	0	0	0	0	0	0
940		Großwilfersdorf	275	16	5	5	2	0	0	0	8	2	4	2	0	0	0	6	3	2	0	0	0	1	3	1	0	0	0	0	0
941	=	Sinabelkirchen	350	19	6	4	2	0	0	0	12	2	3	2	0	0	0	6	3	2	0	0	0	1	3	1	0	0	0	0	0
942	=	Fürstenfeld	273	15	7	5	3	1	0	0	8	3	4	2	1	0	0	5	3	3	0	0	1	0	2	2	0	0	0	0	0
943		Eltendorf	238	16	3	3	3	0	0	0	7	2	3	3	0	0	0	8	2	2	0	0	0	1	4	1	0	0	0	0	0
944	⊖	Mönichkirchen	991	20	7	9	6	1	0	0	8	4	7	4	0	0	0	7	4	0	0	0	0	0	4	0	0	0	0	0	0
945	=	Pinkafeld	388	12	7	5	2	1	0	0	7	1	4	2	1	0	0	7	3	1	1	0	1	0	4	2	0	0	0	0	0
946	⊖	Oberwart	308	15	8	5	3	0	0	0	9	4	2	3	0	0	0	6	3	3	0	0	1	0	4	3	0	0	0	0	0
947	⊖	Kleinzicken	267	15	6	6	3	1	0	0	9	3	2	3	1	0	0	8	5	1	1	0	0	0	3	2	0	0	0	0	0
948		Kirchfidisch	266	14	6	2	4	0	0	0	10	2	2	4	0	0	0	6	4	4	0	0	0	1	3	2	1	0	0	0	0
949	⊖	Hochneukirchen	707	17	6	5	1	0	0	0	9	3	4	1	0	0	0	5	7	1	0	0	0	0	3	3	0	0	0	0	0
950	=	Bernstein	600	14	12	4	2	0	0	0	8	4	4	2	0	0	0	8	7	1	0	0	0	0	4	2	0	0	0	0	0
951	O	Stadtschlaining	424	16	4	3	2	0	0	0	9	3	3	2	0	0	0	8	2	3	0	0	0	1	5	1	1	0	0	0	0
952	⊖	Dürnbach im Burgenland	292	18	3	4	3	0	0	0	10	1	2	3	0	0	0	10	5	1	0	0	0	1	6	2	0	0	0	0	0
953	=	Hirschenstein	719	14	6	3	1	0	0	0	8	5	3	1	0	0	0	9	3	3	0	0	1	0	5	2	0	0	0	0	0
954	=	Eisenberg an der Pinka	246	14	3	2	3	0	0	0	10	0	2	3	0	0	0	5	6	2	1	0	0	1	2	3	1	0	0	0	0
955		Eberau	213	16	4	1	4	0	0	0	11	1	1	4	0	0	0	10	5	1	0	0	1	0	6	2	0	0	0	0	0
956		Hagensdorf-Luising	199	18	4	2	5	0	0	0	11	0	2	5	0	0	0	10	4	3	1	0	0	0	3	1	2	0	0	0	0
957		Oberdorf im Burgenland	361	12	7	1	1	0	0	0	7	7	1	1	0	0	0	9	5	1	0	0	0	1	5	2	0	0	0	0	0
958		St.Michael im Burgenland	235	15	7	5	3	0	0	0	9	4	2	3	0	0	0	6	5	2	0	0	0	1	4	2	0	0	0	0	0
959	=	Kukmirn	252	16	6	6	3	0	0	0	10	4	3	3	0	0	0	5	4	2	0	0	0	1	2	2	0	0	0	0	0
960	⊖	Güssing	222	12	5	6	1	0	0	0	6	3	5	1	0	0	0	6	4	2	0	0	0	1	3	2	0	0	0	0	0
961		Redlschlag	692	16	14	5	2	0	0	0	7	6	5	2	0	0	0	9	5	1	0	0	0	0	5	1	0	0	0	0	0
962	=	Bad Schönau	468	20	3	6	4	0	0	0	13	2	4	2	0	0	0	6	5	3	0	0	0	0	5	2	0	0	0	0	0
963		Zöbern	596	18	10	6	1	0	0	0	9	4	6	1	0	0	0	10	4	0	0	0	0	0	4	0	0	0	0	0	0
964		Krumbach	510	21	5	4	2	0	0	0	13	1	1	2	0	0	0	10	5	1	0	0	0	0	6	1	0	0	0	0	0
965		Pilgersdorf	369	18	3	3	2	0	0	0	11	3	3	1	0	0	0	8	5	2	1	0	0	0	4	1	1	0	0	0	0
966	=	Glashütten bei Langeck	440	17	7	3	2	0	0	0	12	4	3	2	0	0	0	6	5	2	2	0	0	0	1	3	1	0	0	0	0

MURGEBIET

967		Muhr	1110	14	5	9	4	0	0	0	5	2	8	3	0	0	0	9	3	2	0	0	0	0	6	0	0	0	0	0	0
968		Zederhaus	1205	14	8	7	5	0	1	0	8	5	2	4	0	1	0	8	3	2	0	0	0	0	7	0	0	0	0	0	0
969	⊖	St.Michael i. Lg.	1094	12	9	10	2	0	0	0	6	6	5	2	0	0	0	10	4	1	0	1	0	0	8	0	0	0	0	0	0
970		Weißpriach	1100	13	9	10	3	0	1	0	7	3	5	3	0	1	0	10	1	2	0	0	0	0	7	0	0	0	0	0	0
971	⊖	Mariapfarr	1153	13	14	8	4	0	0	0	8	6	6	3	0	0	0	7	3	1	1	0	0	0	6	0	0	0	0	0	0
972	=	Tamsweg	1025	14	13	9	0	0	0	0	8	8	6	0	0	0	0	8	4	1	1	0	0	0	6	1	0	0	0	0	0
973		Thomatal	1090	12	7	4	0	0	0	0	8	4	3	0	0	0	0	16	5	0	1	0	0	0	10	1	0	0	0	0	0
974	=	Turracher Höhe	1767	18	9	11	1	0	0	0	13	4	8	1	0	0	0	6	5	0	1	0	0	0	4	1	0	0	0	0	0
975	⊖	Flattnitz	1430	11	4	15	4	1	0	0	6	2	9	4	0	0	0	7	3	1	0	0	0	0	4	1	0	0	0	0	0
976	=	Paal-Stadl	950	18	10	10	1	0	0	0	14	4	7	1	0	0	0	7	6	0	1	0	0	0	5	1	0	0	0	0	0
977		Krakauebene	1318	12	13	10	5	0	0	0	8	7	6	4	0	0	0	6	3	2	0	0	0	0	4	0	0	0	0	0	0
978		Seethal	1210	11	8	6	1	0	0	0	5	4	5	1	0	0	0	8	5	0	1	0	0	0	4	1	0	0	0	0	0
979	=	Murau	814	10	13	11	2	0	0	0	5	10	6	2	0	0	0	6	5	1	1	0	0	0	4	1	0	0	0	0	0
980	=	Schöder	900	17	11	9	2	0	0	0	10	4	8	2	0	0	0	6	3	2	0	0	0	0	5	0	0	0	0	0	0
981		St.Lambrecht	1070	13	13	5	1	0	0	0	9	8	3	1	0	0	0	8	5	1	1	0	0	0	5	1	0	0	0	0	0
982	K	Oberwölz	810	19	9	8	1	0	0	0	10	5	8	1	0	0	0	6	4	1	1	0	0	0	4	1	0	0	0	0	0
983		Unzmarkt	745	16	9	9	1	0	0	0	10	4	8	1	0	0	0	9	4	1	1	0	0	0	4	1	0	0	0	0	0
984	⊖	Judenburg	730	19	6	10	0	0	0	0	11	4	7	0	0	0	0	10	4	1	0	1	0	0	6	1	0	0	0	0	0
985		St.Johann am Tauern	1050	12	4	11	10	1	0	0	8	2	6	5	1	0	0	7	4	1	0	0	0	0	5	0	0	0	0	0	0
986	⊖	Pusterwald-Hinterwinkel	1260	12	7	9	9	1	0	0	8	4	6	5	0	0	0	7	3	1	0	0	0	0	5	0	0	0	0	0	0
987	=	Oberzeiring	930	15	13	12	3	0	0	0	11	7	6	2	0	0	0	9	3	0	1	0	0	0	5	0	0	0	0	0	0
988		Gasselsdorf	780	19	10	8	0	0	0	0	10	6	7	0	0	0	0	9	5	1	0	1	0	0	5	1	0	0	0	0	0
989	⊖	Schmelz	1560	17	6	11	0	0	0	0	9	3	8	0	0	0	0	8	4	1	1	0	0	0	4	1	0	0	0	0	0
990	=	Obdach	875	14	7	7	0	0	0	0	8	5	6	0	0	0	0	12	4	1	0	0	0	1	7	1	0	0	0	0	0
991	=	St.Wolfgang	1275	15	7	6	0	0	0	0	8	6	5	0	0	0	0	13	2	1	0	0	0	1	8	1	0	0	0	0	0
992	⊖	Zeltweg	669	15	9	11	1	0	0	0	8	5	9	0	0	0	0	7	3	1	0	0	0	1	4	1	0	0	0	0	0
993		Kleinlobming	740	15	9	4	0	0	0	0	7	6	4	0	0	0	0	11	3	1	0	0	0	1	7	1	0	0	0	0	0
994	=	Großlobming	650	20	10	4	0	0	0	0	11	7	3	0	0	0	0	7	3	1	0	0	0	1	5	1	0	0	0	0	0
995		Ingering II	850	14	11	6	2	0	0	0	8	5	4	2	0	0	0	7	3	1	0	0	1	0	4	0	0	0	0	0	0
996		Seckau	855	15	9	11	3	0	0	0	11	4	8	1	0	0	0	7	5	1	1	0	0	0	4	1	0	0	0	0	0
997	⊖	Kraubath an der Mur	600	17	11	6	0	0	0	0	10	7	5	0	0	0	0	10	1	2	0	0	1	0	6	0	0	0	0	0	0
998	=	Wald am Schoberpaß	890	8	9	8	8	1	1	0	6	4	5	4	0	1	0	7	5	1	0	0	0	0	5	0	0	0	0	0	0
999		Kalwang	742	11	9	9	7	0	1	0	7	4	5	4	0	1	0	6	4	2	0	0	0	0	5	0	0	0	0	0	0
1000	W	Kindtal	570	16	11	10	3	0	0	0	8	5	7	3	0	0	0	8	5	1	0	0	0	0	6	1	0	0	0	0	0
1001	K	Hochreichhart	1500	12	7	10	6	0	1	0	8	2	6	3	0	1	0	7	3	2	0	0	0	0	5	0	0	0	0	0	0
1002	=	Mautern	710	12	9	12	3	0	0	0	7	4	8	1	0	0	0	6	5	2	0	0	0	0	4	1	0	0	0	0	0
1003		Leoben-Hinterberg	570	17	9	7	1	0	0	0	11	4	5	1	0	0	0	6	5	1	1	0	0	0	5	1	0	0	0	0	0
1004	⊖	St.Michael in Obersteiermark	580	19	14	6	1	0	0	0	11	9	5	0	0	0	0	9	2	2	0	0	1	0	5	0	0	0	0	0	0
1005	O	Trofaiach	660	13	12	8	5	0	0	0	7	7	5	3	0	0	0	6	4	2	0	0	0	0	5	1	0	0	0	0	0
1006	=	Bruck an der Mur	482	19	12	7	1	0	0	0	9	8	6	0	0	0	0	6	5	1	1	0	0	0	5	1	0	0	0	0	0
1007	⊖	Frein an der Mürz	875	15	5	11	7	2	1	0	12	1	6	3	0	1	0	6	4	0	0	0	0	0	3	1	0	0	0	0	0
1008		Niederalpl	930	14	4	11	5	1	2	0	9	3	8	1	0	1	0	6	5	0	0	0	0	0	3	1	0	0	0	0	0
1009	=	Mürzsteg	810	12	8	8	7	1	2	0	6	5	6	3	0	1	0	8	5	0	0	0	0	0	4	1	0	0	0	0	0

2006

Häufigkeiten der Niederschlags- und Trockenperioden

Nr.	Messgerät	Messstelle	Höhe m ü.A.	Anzahl der Niederschlagsperioden														Anzahl der Trockenperioden													
				Kalenderjahr							Vegetationsperiode (IV-IX)							Kalenderjahr							Vegetationsperiode (IV-IX)						
				Periodendauer in Tagen														Periodendauer in Tagen													
				2	3	4 bis 5	6 bis 9	10 bis 14	15 bis 24	≥ 25	2	3	4 bis 5	6 bis 9	10 bis 14	15 bis 24	≥ 25	6 bis 9	10 bis 14	15 bis 19	20 bis 24	25 bis 29	30 bis 39	≥ 40	6 bis 9	10 bis 14	15 bis 19	20 bis 24	25 bis 29	30 bis 39	≥ 40
1010		Karlgraben	775	17	7	9	9	0	1	0	11	2	6	3	0	1	0	7	4	0	0	0	0	0	2	1	0	0	0	0	0
1011	=	Preiner Gscheid	890	13	7	8	10	0	1	0	9	3	5	4	0	1	0	8	5	0	0	0	0	0	4	1	0	0	0	0	0
1012	=	Mürzzuschlag	700	10	9	9	8	2	1	0	7	4	6	4	0	1	0	7	4	0	0	0	0	0	4	0	0	0	0	0	0
1013	=	Veitsch	665	20	9	11	3	0	0	0	10	5	7	3	0	0	0	8	6	1	0	0	0	0	6	1	0	0	0	0	0
1014		Stanz	648	14	12	11	3	0	0	0	7	6	7	3	0	0	0	8	6	1	0	0	0	0	6	1	0	0	0	0	0
1015		Kapfenberg	508	12	13	13	3	0	0	0	7	7	9	1	0	0	0	6	5	2	0	0	0	0	5	1	0	0	0	0	0
1016	=	Seewiesen	980	15	6	8	10	1	1	0	7	4	4	6	0	1	0	6	5	0	0	0	0	0	3	1	0	0	0	0	0
1017	A	Aflenz Kurort	784	17	8	15	4	0	1	0	11	3	9	1	0	1	0	6	6	1	0	0	0	0	5	1	0	0	0	0	0
1018	K	Bürgeralm bei Aflenz	1500	19	6	10	6	0	1	0	14	1	6	2	0	1	0	6	5	0	0	0	0	0	3	1	0	0	0	0	0
1019	W	Buchberg	880	19	7	8	6	0	1	0	13	2	4	3	0	1	0	7	5	1	0	0	0	0	4	1	0	0	0	0	0
1020	=	Haringgraben	1020	16	4	7	7	2	0	0	12	1	7	1	1	0	0	5	5	1	0	0	0	0	3	0	0	0	0	0	0
1021		Tragöß	770	13	6	10	4	0	1	0	8	3	8	1	0	1	0	7	4	1	1	0	0	0	5	0	0	0	0	0	0
1022	=	Pernegg	460	16	17	6	1	0	0	0	8	11	5	0	0	0	0	7	5	1	1	0	0	0	6	1	0	0	0	0	0
1023	⊖	Breitenau bei Mixnitz	560	18	13	10	1	0	0	0	9	8	8	0	0	0	0	5	4	1	0	0	0	0	3	1	0	0	0	0	0
1024	⊖	Frohnleiten	420	11	15	6	0	0	0	0	7	10	4	0	0	0	0	7	3	0	0	1	0	0	5	0	0	0	0	0	0
1025	=	Neuhof	770	16	13	8	1	0	0	0	10	8	5	1	0	0	0	8	2	0	0	0	1	0	5	0	0	0	0	0	0
1026	=	Groß St. Florian	320	13	5	6	2	0	0	0	7	4	4	2	0	0	0	2	5	3	0	0	0	1	0	2	1	0	0	0	0
1027	=	Eichberg	610	14	12	6	0	0	0	0	8	9	4	0	0	0	0	8	4	0	0	1	0	0	5	0	0	0	0	0	0
1028	=	Gschnaidt	1128	17	12	7	2	0	0	0	11	8	4	2	0	0	0	9	2	0	0	0	1	0	5	0	0	0	0	0	0
1029	⊖	Pleschkogel	910	19	4	6	3	0	0	0	11	2	5	2	0	0	0	7	1	1	0	0	1	0	5	0	0	0	0	0	0
1030		Gratkorn	380	18	6	4	3	0	0	0	9	4	3	2	0	0	0	7	3	0	0	0	1	0	5	0	0	0	0	0	0
1031	=	Graz-Andritz	360	16	8	4	2	0	0	0	11	5	3	1	0	0	0	8	3	1	0	0	0	1	5	1	0	0	0	0	0
1032	⊖	Graz (Universität)	366	22	7	7	1	0	0	0	16	5	4	1	0	0	0	6	2	2	0	0	1	0	3	1	0	0	0	0	0
1033	=	Graz-Gries	350	17	9	7	1	0	0	0	10	5	5	1	0	0	0	7	3	1	0	0	1	0	4	1	0	0	0	0	0
1034		Gedersberg	390	16	7	5	1	0	0	0	9	6	3	1	0	0	0	5	4	2	0	0	1	0	4	1	0	0	0	0	0
1035	⊖	Graz (Flugplatz)	340	16	8	6	2	0	0	0	8	6	4	2	0	0	0	5	3	2	0	0	1	0	3	1	0	0	0	0	0
1036	O	Breitenbach	880	17	10	7	0	0	0	0	10	8	4	0	0	0	0	6	2	0	0	0	1	0	4	0	0	0	0	0	0
1037	=	Bärnbach	420	13	6	7	0	0	0	0	8	4	4	0	0	0	0	12	2	1	1	0	1	0	9	0	0	0	0	0	0
1038	⊖	Gaberl	1160	16	9	8	3	0	0	0	9	6	6	1	0	0	0	7	3	1	0	0	0	0	4	0	0	0	0	0	0
1039	W	Voitsberg	392	12	7	6	1	0	0	0	7	5	3	1	0	0	0	11	2	2	0	0	1	0	10	0	0	0	0	0	0
1040		Lobming	400	18	9	7	1	0	0	0	11	7	4	0	0	0	0	11	5	0	0	1	0	0	8	1	0	0	0	0	0
1041	K	Salzstiegel	1340	20	10	9	2	0	0	0	13	6	6	1	0	0	0	7	3	1	0	0	0	0	4	0	0	0	0	0	0
1042	=	Hirschegg	1158	19	10	10	1	0	0	0	13	7	6	0	0	0	0	8	4	1	0	0	0	0	4	0	0	0	0	0	0
1043	=	Hebalpe	1310	14	9	9	0	0	0	0	9	6	5	0	0	0	0	10	3	0	0	0	1	0	5	0	0	0	0	0	0
1044	=	Pack	1115	15	10	9	0	0	0	0	9	6	5	0	0	0	0	9	3	0	0	0	1	0	6	0	0	0	0	0	0
1045	=	Maria Lankowitz	530	13	6	7	0	0	0	0	8	4	4	0	0	0	0	10	2	1	0	0	1	0	6	0	0	0	0	0	0
1046		Ligist	370	17	6	6	1	0	0	0	13	4	3	1	0	0	0	10	2	1	1	0	0	1	6	1	0	0	0	0	0
1047	=	Sodingberg	480	16	7	5	0	0	0	0	10	5	3	0	0	0	0	7	2	2	0	0	1	0	5	0	0	0	0	0	0
1048	K	Hitzendorf	370	17	6	5	1	0	0	0	11	5	3	1	0	0	0	7	2	2	0	0	1	0	5	1	0	0	0	0	0
1049	⊖	Sajach	340	15	6	6	0	0	0	0	10	5	4	0	0	0	0	7	5	1	0	1	0	0	5	1	0	0	0	0	0
1050	⊖	Wiel	900	16	5	7	5	0	0	0	12	3	5	3	0	0	0	9	2	2	0	0	1	0	3	0	1	0	0	0	0
1051		Jägerwirt	1300	19	6	7	4	0	0	0	15	3	4	3	0	0	0	7	3	4	0	0	0	0	3	0	1	0	0	0	0
1052	⊖	Wies	390	17	5	7	2	0	0	0	11	3	6	1	0	0	0	7	3	4	0	0	1	0	3	3	1	0	0	0	0
1053	=	St.Anna ob Schwanberg	1050	18	5	7	4	0	0	0	15	3	4	3	0	0	0	7	3	4	0	0	0	0	3	0	1	0	0	0	0
1054		Limberg	450	19	4	7	2	0	0	0	13	3	5	1	0	0	0	8	3	3	0	0	1	0	4	1	1	0	0	0	0
1055		Trahütten	970	18	6	6	3	0	0	0	10	4	4	3	0	0	0	12	2	1	0	0	1	0	6	0	0	0	0	0	0
1056	W	Gleinstätten	320	16	5	6	2	0	0	0	9	4	5	1	0	0	0	4	4	4	0	0	1	0	2	3	1	0	0	0	0
1057		St.Lorenzen	780	20	4	7	3	0	0	0	13	1	4	3	0	0	0	7	3	3	0	0	1	0	3	2	1	0	0	0	0
1058		Eibiswald	360	17	4	7	1	0	0	0	10	2	5	1	0	0	0	5	5	3	0	0	0	1	3	2	1	0	0	0	0
1059	⊖	Glanz	476	13	6	7	1	0	0	0	7	4	5	1	0	0	0	5	2	5	0	0	1	0	3	2	1	0	0	0	0
1060	=	Leutschach	370	13	6	7	1	0	0	0	6	4	5	1	0	0	0	5	4	4	0	0	1	0	3	2	1	0	0	0	0
1061		Kreuzberg	590	14	9	6	1	0	0	0	8	6	4	1	0	0	0	6	5	3	0	0	1	0	3	2	1	0	0	0	0
1062	⊖	Kitzeck im Sausal	485	10	7	6	2	0	0	0	4	5	4	2	0	0	0	5	3	3	0	0	1	0	2	1	1	0	0	0	0
1063		St.Nikolai im Sausal	340	9	8	6	2	0	0	0	4	5	4	2	0	0	0	6	4	2	0	0	1	0	2	1	1	0	0	0	0
1064		Osterwitz-Winkel	1000	21	5	6	2	0	0	0	13	2	4	2	0	0	0	8	2	2	0	0	1	0	3	0	1	0	0	0	0
1065		Osterwitz	1220	20	5	5	3	0	0	0	13	2	4	2	0	0	0	10	2	1	0	0	1	0	5	0	0	0	0	0	0
1066	=	Deutschlandsberg	410	17	8	5	4	1	0	0	12	6	2	3	1	0	0	3	5	2	0	1	0	0	0	2	1	0	0	0	0
1067		Klosterwinkel	1162	19	7	5	2	0	0	0	12	4	3	2	0	0	0	10	2	1	0	0	1	0	5	0	0	0	0	0	0
1068		Frauental	350	16	5	7	3	0	0	0	11	3	5	2	0	0	0	9	2	3	0	0	1	0	4	0	1	0	0	0	0
1069	⊖	Stainz	340	13	6	6	1	0	0	0	8	4	4	1	0	0	0	5	2	2	0	0	0	1	2	1	1	0	0	0	0
1070	⊖	Leibnitz I	267	14	9	7	3	0	0	0	9	6	5	3	0	0	0	7	2	3	0	0	1	0	4	1	0	0	0	0	0
1071	⊖	Kirchbach in Steiermark	350	14	8	6	3	0	0	0	9	5	4	3	0	0	0	6	2	3	0	0	1	0	4	0	1	0	0	0	0
1072		Straß	256	14	5	6	3	0	0	0	9	2	4	3	0	0	0	5	3	5	0	0	1	0	2	1	2	0	0	0	0
1073	=	Unterpurkla	220	15	6	5	3	0	0	0	10	3	3	3	0	0	0	6	4	3	0	0	1	0	2	1	2	0	0	0	0
1074		Zehensdorf	288	16	6	6	2	0	0	0	10	3	4	2	0	0	0	4	3	4	0	0	1	0	1	0	2	0	0	0	0
1075	⊖	St.Peter am Ottersbach	270	16	5	6	2	0	0	0	10	3	4	2	0	0	0	4	3	3	0	0	1	0	1	0	2	0	0	0	0
1076	=	Straden	360	15	4	6	1	1	0	0	10	2	4	1	1	0	0	5	4	3	0	0	1	0	2	2	0	0	0	0	0
1077	=	Bad Gleichenberg	303	12	6	5	3	1	0	0	7	4	4	2	1	0	0	6	5	2	0	0	1	0	3	2	0	0	0	0	0
1078	W	Waltra	380	14	5	5	2	1	0	0	9	3	3	2	1	0	0	7	3	2	0	0	1	0	4	1	0	0	0	0	0
1079	⊖	Bad Radkersburg	208	12	3	11	1	1	0	0	6	2	8	1	1	0	0	6	5	2	0	0	1	0	3	2	0	0	0	0	0
1080	=	Zelting	200	15	7	6	2	0	0	0	10	4	4	2	0	0	0	5	5	3	0	0	1	0	2	2	1	0	0	0	0
1081		Bonisdorf	376	13	9	3	0	0	0	0	7	7	3	0	0	0	0	8	4	3	0	0	0	1	5	1	1	0	0	0	0

DRAUGEBIET

1082	⊖	Sillian	1075	11	5	10	5	0	0	0	5	4	8	3	0	0	0	11	2	3	0	0	0	0	5	1	0	0	0	0	0
1084	E	Hochberg	1700	13	4	12	4	2	0	0	4	3	7	4	1	0	0	10	3	1	0	0	0	0	4	1	0	0	0	0	0
1085		Innervillgraten	1400	13	4	11	3	2	0	0	4	3	8	3	1	0	0	8	4	2	0	0	0	0	3	2	0	0	0	0	0
1086	⊖	Kartitsch	1415	12	6	10	4	1	0	0	7	4	7	4	0	0	0	8	1	3	1	0	0	0	5	0	0	0	0	0	0
1088		Abfaltersbach	980	9	6	11	4	0	0	0	4	3	8	4	0	0	0	8	3	2	0	0	1	0	7	0	0	0	0	0	0
1090		Anras	1300	12	3	10	3	1	0	0	6	2	8	3	0	0	0	9	3	1	2	0	0	0	7	0	0	0	0	0	0
1092		Assling-Vergein	1400	9	10	9	3	0	0	0	3	5	7	3	0	0	0	9	5	1	0	0	0	0	4	1	0	0	0	0	0
1094	E	Prägraten	1340	12	11	7	7	1	0	0	7	7	3	6	1	0	0	8	4	1	0	0	0	0	4	1	0	0	0	0	0
1095	W	Virgen	1198	12	7	9	5	0	0	0	7	5	6	4	0	0	0	6	5	1	1	0	0	0	3	1	1	0	0	0	0
1097	⊖	Felbertauerntunnel	1650	11	10	10	7	3	0	0	7	4	7	3	2	0	0	9	2	0	0	0	0	0	4	0	0	0	0	0	0
1098	E	Matrei in Osttirol	1040	14	8	9	5	0	0	0	9	4	6	3	0	0	0	7	4	1	0	0	0	0	3	2	0	0	0	0	0
1099	=	St.Jakob i.Def.	1400	13	5	9	5	0	0	0	7	3	6	4	0	0	0	6	3	3	1	0	0	0	3	1	1	0	0	0	0
1100		Hopfgarten i.D.-Hof	1520	14	5	13	2	0	0	0	10	3	9	1	0	0	0	8	4	1	0	0	0	0	4	1	0	0	0	0	0
1101	⊖	Hopfgarten i.Def.	1110	14	6	13	2	0	0	0	10	2	10	1	0	0	0	10	3	1	0	0	0	0	4	2	0	0	0	0	0
1103	=	Kals am Großglockner	1336	18	8	6	3	1	1	0	10	4	4	2	1	1	0	10	4	0	0	0	0	0	4	2	0	0	0	0	0
1105		St.Johann im Walde	750	11	8	10	3	0	0	0	8	4	7	3	0	0	0	6	3	2	0	0	1	0	3	1	1	0	0	0	0
1107	⊖	Zettersfeld	1820	11	9	13	5	1	0	0	5	5	8	3	1	0	0	9	2	0	0	0	0	0	5	0	0	0	0	0	0
1108	W	Lienz	659	9	8	10	3	0	0	0	3	6	7	3	0	0	0	5	4	1	0	1	0	1	4	1	1	0	0	0	0
1111	=	Iselsberg-Penzelberg	1210	10	8	7	8	0	0	0	5	5	4	6	0	0	0	8	3	1	0	0	0	0	3	1	0	0	0	0	0
1112	⊖	Penzelberg-Iselsberg	1210	8	5	8	10	0	0	0	3	4	4	7	0	0	0	9	3	0	1	0	0	0	4	1	0	0	0	0	0

Häufigkeiten der Niederschlags- und Trockenperioden

Nr.	Messgerät	Messstelle	Höhe m ü.A.	Anzahl der Niederschlagsperioden														Anzahl der Trockenperioden													
				Kalenderjahr							Vegetationsperiode (IV-IX)							Kalenderjahr							Vegetationsperiode (IV-IX)						
				Periodendauer in Tagen														Periodendauer in Tagen													
				2	3	4 bis 5	6 bis 9	10 bis 14	15 bis 24	≥ 25	2	3	4 bis 5	6 bis 9	10 bis 14	15 bis 24	≥ 25	6 bis 9	10 bis 14	15 bis 19	20 bis 24	25 bis 29	30 bis 39	≥ 40	6 bis 9	10 bis 14	15 bis 19	20 bis 24	25 bis 29	30 bis 39	≥ 40
1113		Nikolsdorf	650	12	9	5	3	0	0	0	4	6	3	3	0	0	0	9	5	1	2	0	0	0	8	1	0	0	0	0	0
1114	⊖	Oberdrauburg	620	14	5	9	3	0	0	0	7	3	7	3	0	0	0	9	2	1	1	0	0	0	6	0	0	0	0	0	0
1115	⊖	Irschen-Leppen	1150	11	6	13	3	0	0	0	6	4	9	3	0	0	0	5	4	1	1	0	0	0	3	1	0	0	0	0	0
1116	⊖	Dellach im Drautal	628	14	8	9	2	1	0	0	8	5	5	2	1	0	0	4	3	1	1	0	0	1	3	1	1	0	0	0	0
1117	⊖	Greifenburg	610	16	5	12	2	0	0	0	9	4	8	2	0	0	0	7	4	0	0	0	0	1	4	1	0	0	0	0	0
1118	=	Sachsenburg	550	14	1	11	2	0	0	0	6	1	7	2	0	0	0	7	4	2	0	0	0	1	4	1	1	0	0	0	0
1121	⊖	Heiligenblut	1380	12	9	8	7	0	0	0	7	5	5	5	0	0	0	4	5	1	0	0	0	0	3	0	1	0	0	0	0
1124	=	Stall	820	7	9	7	4	0	0	0	5	6	4	4	0	0	0	7	2	3	0	0	1	0	5	0	1	0	0	0	0
1125	⊖	Wöllatal	1550	11	7	9	3	4	0	0	6	2	5	3	3	0	0	7	3	0	0	0	0	0	3	0	0	0	0	0	0
1126	⊖	Innerfragant	1195	14	7	7	9	0	0	0	8	4	4	8	0	0	0	10	1	1	0	0	0	0	3	0	0	0	0	0	0
1127	⊖	Kleindorf	735	13	6	11	3	0	0	0	8	5	6	3	0	0	0	9	3	1	0	1	0	0	5	0	0	0	0	0	0
1128	⊖	Jamnigalm	1680	7	10	11	9	4	0	0	4	5	3	6	3	0	0	3	2	0	0	0	0	0	0	0	0	0	0	0	0
1129	⊖	Mallnitz	1196	12	11	10	5	1	1	0	7	6	5	3	1	1	0	7	4	0	0	0	0	0	3	0	0	0	0	0	0
1131	=	St.Peter im Katschtal	1220	13	10	13	2	0	0	0	5	7	9	2	0	0	0	10	4	1	0	0	0	0	5	0	0	0	0	0	0
1132	⊖	Innerkrems	1520	5	9	13	4	1	2	0	3	5	9	2	0	2	0	8	4	0	0	0	0	0	5	1	0	0	0	0	0
1136	=	Malta	830	16	6	8	3	0	0	0	7	4	5	3	0	0	0	10	3	1	0	1	0	0	6	0	1	0	0	0	0
1137	⊖	St.Oswald (Talstation)	1319	10	7	10	7	0	0	0	4	5	6	6	0	0	0	8	3	0	0	0	0	1	4	1	0	0	0	0	0
1138	⊖	Millstatt	591	9	7	14	2	0	0	0	5	3	9	2	0	0	0	7	6	0	0	0	0	1	5	2	0	0	0	0	0
1139	⊖	Hochegg	1030	10	9	11	3	0	0	0	6	4	8	3	0	0	0	9	3	0	0	0	0	1	6	1	0	0	0	0	0
1140	⊖	Weißensee-Gatschach	945	14	7	13	2	0	0	0	9	4	8	2	0	0	0	8	5	1	1	0	0	0	5	2	0	0	0	0	0
1141	O	Farchtner See	990	12	7	9	4	0	0	0	6	3	6	4	0	0	0	10	7	0	0	0	0	0	7	2	0	0	0	0	0
1142	⊖	Goldeck	1885	13	9	8	11	0	0	0	6	4	3	9	0	0	0	11	1	1	0	0	0	0	4	1	0	0	0	0	0
1143	=	Fresach	735	16	5	11	3	1	0	0	11	3	7	3	0	0	0	9	4	0	0	0	0	1	6	1	0	0	0	0	0
1144	=	Weißenstein	510	15	2	11	3	0	0	0	10	1	8	2	0	0	0	8	5	0	0	0	0	1	5	2	0	0	0	0	0
1145	⊖	Villacher Alpe	2164	11	10	9	10	0	0	0	5	6	6	5	0	0	0	8	2	1	0	0	0	0	2	1	1	0	0	0	0
1146	⊖	Hundsmaierhof-Heiligengeist	992	12	6	12	3	1	0	0	7	2	8	3	0	0	0	5	3	1	0	0	1	0	2	1	1	0	0	0	0
1147	⊖	Villach	494	12	8	9	2	1	0	0	7	4	7	2	0	0	0	7	4	2	0	0	0	1	3	3	1	0	0	0	0
1148	⊖	Bleistätter Moor	510	10	10	11	0	0	0	0	6	5	8	0	0	0	0	8	3	2	0	0	0	1	4	1	1	0	0	0	0
1149	=	Ossiach	520	11	5	12	1	0	0	0	7	2	8	1	0	0	0	6	4	3	0	0	0	1	4	2	1	0	0	0	0
1151	⊖	Afritz	715	9	6	13	5	1	0	0	3	4	9	3	1	0	0	6	4	0	0	0	1	0	3	2	0	0	0	0	0
1154		Obertilliach	1400	10	8	9	3	0	0	0	5	4	6	3	0	0	0	8	3	2	1	0	0	0	5	1	0	0	0	0	0
1156	⊖	Maria Luggau	1140	17	7	11	2	1	0	0	9	6	7	2	0	0	0	7	3	1	1	1	0	0	5	1	0	0	0	0	0
1157		Kornat	1047	17	7	11	2	1	0	0	9	4	8	2	0	0	0	10	2	2	1	0	0	0	7	0	0	0	0	0	0
1158	=	Kötschach-Mauthen	705	13	9	11	3	2	0	0	8	4	9	2	1	0	0	5	3	2	1	0	0	0	4	1	0	0	0	0	0
1159	⊖	Plöckenpaß	1232	15	12	14	2	0	0	1	8	5	9	1	0	0	1	3	3	2	0	0	0	0	2	0	0	0	0	0	0
1160	=	Reisach	646	14	9	9	2	1	0	0	8	4	7	2	0	0	0	6	4	2	1	0	0	0	5	1	0	0	0	0	0
1161	⊖	Waidegg	635	12	7	10	4	0	0	0	5	4	7	3	0	0	0	6	5	2	1	0	0	0	5	2	0	0	0	0	0
1162	⊖	Tröpolach	655	14	7	9	5	0	0	0	5	4	6	4	0	0	0	7	3	2	1	0	0	0	5	1	0	0	0	0	0
1163	⊖	Naßfeld	1530	11	7	8	8	1	0	0	4	5	6	5	0	0	0	9	4	1	0	0	0	0	4	2	0	0	0	0	0
1164	⊖	Weißbriach	800	12	7	8	6	0	0	0	6	3	5	5	0	0	0	7	6	0	2	0	0	0	5	2	0	0	0	0	0
1165	=	Förolach	565	11	6	11	5	0	0	0	5	5	8	2	0	0	0	6	5	2	1	0	0	0	4	1	1	0	0	0	0
1166	=	Feistritz an der Gail	590	14	4	7	3	1	0	0	10	1	6	2	0	0	0	5	7	1	1	0	0	0	2	2	1	0	0	0	0
1167		Bad Bleiberg	907	15	9	10	2	1	0	0	6	4	8	2	0	0	0	11	3	0	0	0	1	0	7	1	0	0	0	0	0
1168	⊖	Arnoldstein	580	12	7	7	5	1	0	0	8	3	4	4	0	0	0	6	5	1	0	0	0	1	3	2	1	0	0	0	0
1169	=	Wernberg	565	10	8	12	2	1	0	0	4	4	9	2	0	0	0	7	2	2	0	0	1	0	3	1	1	0	0	0	0
1170	⊖	Rosenbach	540	12	8	11	1	0	0	0	9	5	6	0	0	0	0	10	4	2	0	0	1	0	4	3	1	0	0	0	0
1171	⊖	Bärental	1000	18	5	9	4	0	0	0	12	3	5	3	0	0	0	8	6	2	0	0	0	0	3	3	1	0	0	0	0
1172	⊖	Tschachoritsch	600	11	6	8	3	1	0	0	5	3	6	3	0	0	0	7	6	0	0	0	0	1	3	4	0	0	0	0	0
1173	⊖	Kirschentheuer-Babniak	440	13	6	8	1	1	0	0	8	3	7	1	0	0	0	7	5	1	0	0	1	0	4	3	1	0	0	0	0
1174	=	Loibltunnel	1067	12	6	10	1	0	0	0	7	1	6	1	0	0	0	8	5	2	1	0	0	0	3	2	1	1	0	0	0
1175	⊖	Bodental	995	11	11	7	6	0	0	0	6	7	3	5	0	0	0	8	5	1	0	0	1	0	2	3	1	0	0	0	0
1176	=	Ferlach	470	17	3	7	2	0	0	0	9	1	4	2	0	0	0	9	5	1	0	0	0	1	4	3	1	0	0	0	0
1177	⊖	Zell-Pfarre	900	15	5	9	5	0	0	0	11	1	7	2	0	0	0	9	3	2	0	0	1	0	4	1	2	0	0	0	0
1178	=	Schwarz	780	10	6	6	3	0	0	0	5	3	3	3	0	0	0	13	2	3	0	0	1	0	7	1	2	0	0	0	0
1179	⊖	Seeberg	1040	10	6	12	4	0	0	0	5	3	8	2	0	0	0	7	3	1	0	0	1	0	2	1	1	0	0	0	0
1180	⊖	Eisenkappel	580	15	7	11	2	0	0	0	9	4	5	2	0	0	0	10	3	1	1	0	0	0	3	1	1	0	0	0	0
1181	⊖	Falkert	1855	5	9	11	8	0	0	0	3	4	7	6	0	0	0	10	4	0	1	0	0	0	4	1	0	0	0	0	0
1182	⊖	Maitratten-Sonnleiten	1000	14	3	14	4	0	0	0	7	3	8	4	0	0	0	11	3	0	0	0	1	0	5	2	0	0	0	0	0
1183	⊖	Sirnitz	850	15	5	11	4	0	0	0	8	3	7	4	0	0	0	5	3	0	0	0	0	1	3	1	0	0	0	0	0
1185	⊖	Winklern ob Straßburg	1040	13	11	11	1	0	0	0	8	7	7	1	0	0	0	7	5	0	0	0	0	1	4	2	0	0	0	0	0
1186	⊖	Grades-Klachl	725	12	13	5	2	0	0	0	7	8	5	2	0	0	0	8	4	1	0	0	1	0	4	2	0	0	0	0	0
1187	=	Friesach	634	15	9	6	1	0	0	0	10	6	6	1	0	0	0	6	4	2	0	0	0	1	5	2	0	0	0	0	0
1188	O	Neumarkt in Steiermark	872	11	10	11	2	0	0	0	9	5	6	2	0	0	0	10	4	1	0	0	1	0	6	1	0	0	0	0	0
1189	⊖	Gaisberg	930	10	14	9	1	0	0	0	7	8	6	1	0	0	0	9	3	1	0	0	1	0	5	1	0	0	0	0	0
1190	=	Guttaring	710	14	9	8	0	0	0	0	11	4	6	0	0	0	0	7	3	3	0	0	1	0	5	1	1	0	0	0	0
1191	⊖	Silberegg	598	16	7	8	2	0	0	0	11	2	6	2	0	0	0	8	3	3	0	0	1	0	5	1	1	0	0	0	0
1192		Noreia	1060	13	12	6	1	0	0	0	9	7	4	1	0	0	0	7	5	1	1	0	0	0	5	1	0	0	0	0	0
1193	⊖	Knappenberg	1050	15	8	7	2	0	0	0	11	5	5	2	0	0	0	9	2	3	0	0	1	0	4	1	1	0	0	0	0
1194	⊖	Wietersdorf	630	12	8	7	3	0	0	0	9	2	6	3	0	0	0	8	1	4	0	0	1	0	4	1	1	0	0	0	0
1195	⊖	Magdalensberg	920	15	7	9	2	0	0	0	10	2	6	2	0	0	0	8	2	3	0	0	1	0	5	1	1	0	0	0	0
1196	=	Sillehof	450	16	4	6	2	0	0	0	8	2	5	2	0	0	0	9	2	2	0	0	0	1	4	1	1	0	0	0	0
1198	⊖	Radweg-Gradisch	666	7	12	8	1	0	0	0	4	5	5	1	0	0	0	11	4	0	0	0	0	1	6	2	0	0	0	0	0
1199	⊖	Hörzendorf	475	11	6	7	5	0	0	0	5	3	5	3	0	0	0	7	2	3	0	0	1	0	5	1	1	0	0	0	0
1201	⊖	Dreifaltigkeit	1180	18	6	7	3	0	0	0	13	3	6	2	0	0	0	4	3	4	0	0	0	1	2	2	1	0	0	0	0
1202	⊖	Drasendorf	580	13	9	7	1	0	0	0	10	4	6	1	0	0	0	8	2	4	0	0	0	1	6	1	1	0	0	0	0
1203	⊖	Klagenfurt (Flugplatz)	447	14	5	7	3	0	0	0	8	1	5	3	0	0	0	10	2	2	0	0	0	1	6	1	1	0	0	0	0
1204	⊖	Klagenfurt	442	17	9	5	4	0	0	0	10	2	3	4	0	0	0	8	3	3	0	0	1	0	5	2	2	0	0	0	0
1205	⊖	Velden-Weinzierl	535	11	5	12	2	0	0	0	7	2	7	2	0	0	0	6	4	2	0	0	1	0	2	3	1	0	0	0	0
1206	⊖	Keutschach	530	16	8	5	3	1	0	0	11	3	4	3	0	0	0	8	3	1	1	0	0	1	3	2	1	1	0	0	0
1207	⊖	Pörtschach	452	10	8	9	3	0	0	0	6	3	6	3	0	0	0	11	2	2	0	0	0	1	6	1	1	0	0	0	0
1208		Höhenbergen	437	13	6	6	2	1	0	0	7	4	5	2	0	0	0	9	1	2	0	0	0	1	2	1	1	0	0	0	0
1210	⊖	St.Margarethen ob Töllerberg	460	14	8	5	2	0	0	0	11	4	4	2	0	0	0	6	1	4	0	0	0	1	3	1	1	0	0	0	0
1211	⊖	Klopein am Klopeiner See	470	15	9	6	3	0	0	0	9	5	4	3	0	0	0	9	2	2	0	0	0	1	4	1	1	0	0	0	0
1212	⊖	Diex	1150	13	9	5	6	0	0	0	7	3	4	6	0	0	0	4	1	4	0	0	0	1	3	1	1	0	0	0	0
1213	⊖	St.Michael ob Bleiburg	527	11	7	10	3	0	0	0	9	3	5	3	0	0	0	7	3	2	0	0	0	1	4	1	1	0	0	0	0
1214	=	Rauniak	635	12	7	9	3	0	0	0	8	3	5	3	0	0	0	11	2	2	0	0	0	1	7	0	1	0	0	0	0
1215	⊖	Lavamünd	350	16	7	6	2	0	0	0	10	4	5	2	0	0	0	7	2	4	0	0	0	1	5	1	1	0	0	0	0
1216	⊖	Reichenfels	800	16	6	10	2	0	0	0	10	3	8	1	0	0	0	9	2	1	0	0	1	0	5	1	0	0	0	0	0
1217	⊖	Preblau	790	16	11	8	1	0	0	0	12	7	7	1	0	0	0	9	3	1	1	0	0	0	5	1	0	0	0	0	0
1218	⊖	Preitenegg	1035	15	9	9	3	0	0	0	12	5	6	2	0	0	0	8	2	1	0	0	1	0	4	1	0	0	0	0	0
1219	⊖	Forst-Saualpe	700	13	9	7	2	1	0	0	9	5	6	2	1	0	0	9	2	2	0	0	1	0	3	1	1	0	0	0	0
1220	⊖	Wolfsberg	440	14	9	7	2	0	0	0	11	5	5	2	0	0	0	8	2	2	0	0	1	0	3	1	1	0	0	0	0
1221	=	St.Michael-Wolfsberg	510	18	10	7	1	0	0	0	13	7	4	1	0	0	0	8	1	2	0	0	1	0	4	1	1	0	0	0	0
1222	⊖	St.Andrä im Lavanttal	402	17	9	6	1	0	0	0	10	6	6	1	0	0	0	5	1	4	0	0	0	1	3	1	1	0	0	0	0
1223	⊖	Pustritz	790	16	7	9	1	0	0	0	11	2	8	1	0	0	0	6	1	4	0	0	1	0	3	1	1	0	0	0	0
1224	⊖	Brandl-Koralpe	1485	13	7	10	1	1	1	0	7	3	8	1	1	1	0	3	2	3	0	0	0	1	1	0	1	0	0	0	0
1225	⊖	Soboth	1145	17	8	10	3	0	0	0	12	5	6	3	0	0	0	7	2	4	0	0	0	0	3	0	1	0	0	0	0

2006

Schneeverhältnisse im Winter 2005/06

Nr.	Messstelle	Einzugsgebiet	Höhe m ü.A.	Schnee-bedeckung (a) Beginn - Ende	Winter-decke (b) Beginn - Ende	Anzahl der Tage mit (a)	(b)	Neu-schnee	Summe der Neu-schnee-höhen cm	Größte Schnee-höhe cm	Datum	Größte Neuschnee-höhe cm	Datum
				RHEINGEBIET									
4	Obervermunt	Ill	1980	03.10. - 30.08.	17.11. - 17.05.	197	182	105	931	153	12.03.	48	08.03.
6	Vermunt	Ill	1733	03.10. - 30.08.	17.11. - 15.05.	194	180	100	1151	225	12.03.	78	16.12.
8	Kops	Ill	1829	03.10. - 30.08.	17.11. - 09.05.	188	174	99	979	186	09.03.	60	16.12.
9	Partenen	Ill	1020	17.11. - 01.06.	17.11. - 15.04.	154	150	79	648	117	09.03.	47	16.12.
10	Gaschurn	Ill	980	17.11. - 01.06.	21.11. - 02.04.	145	133	71	497	92	11.02.	40	16.12.
15	Tschagguns	Ill	680	21.11. - 31.05.	21.11. - 04.04.	140	135	53	309	75	12.03.	45	16.12.
17	Silbertal	Litz	885	17.11. - 31.05.	17.11. - 15.04.	151	150	61	482	142	11.02.	45	16.12.
18	Schruns	Litz	671	21.11. - 31.05.	21.11. - 28.03.	132	128	55	335	77	11.02.	42	16.12.
19	Latschau	Ill	1000	19.11. - 01.06.	21.11. - 09.04.	149	140	69	586	109	09.03.	41	18.01.
20	Rodund	Ill	645	21.11. - 31.05.	21.11. - 01.04.	136	132	55	358	74	11.02.	40	16.12.
21	Golm	Ill	1930	03.10. - 30.08.	17.11. - 16.05.	197	181	96	916	148	09.03.	46	18.01.
22	Vandans	Ill	670	19.11. - 31.05.	21.11. - 27.03.	133	127	49	361	78	11.02.	47	16.12.
23	Langen am Arlberg	Alfenz	1218	03.10. - 04.06.	17.11. - 18.04.	161	153	78	877	158	12.03.	60	16.12.
24	Klösterle	Alfenz	1075	17.11. - 31.05.	17.11. - 21.04.	158	156	65	707	141	08.03.	55	16.12.
25	Dalaas	Alfenz	908	17.11. - 31.05.	04.12. - 02.04.	140	120	57	502	105	11.02.	40	18.01.
27	Lünersee	Alvier	2015	03.10. - 30.08.	17.11. - 14.06.	214	210	100	1215	236	12.03.	56	16.12.
30	Brand	Alvier	1005	17.11. - 31.05.	19.11. - 07.04.	147	140	61	437	80	12.03.	30	16.12.
31	Bludenz	Ill	575	19.11. - 11.04.	16.12. - 20.02.	101	67	33	182	42	11.02.	25	06.03.
32	Ludesch	Ill	535	19.11. - 11.04.	16.12. - 21.03.	110	96	35	190	50	11.02.	26	10.02.
34	Fontanella	Lutz	1140	17.11. - 02.06.	17.11. - 09.04.	152	144	66	838	158	07.03.	70	16.12.
36	Blons	Lutz	772	19.11. - 31.05.	06.12. - 31.03.	138	116	55	506	101	11.02.	49	17.12.
37	Thüringerberg	Lutz	960	17.11. - 02.06.	06.12. - 27.03.	136	112	57	546	93	07.03.	41	10.02.
39	Thüringen	Ill	580	19.11. - 11.04.	16.12. - 17.02.	90	64	36	215	50	11.02.	28	10.02.
40	Frastanz	Ill	491	19.11. - 12.04.	16.12. - 17.02.	96	64	28	118	27	07.03.	15	11.03.
41	Amerlügen	Ill	760	19.11. - 13.04.	16.12. - 17.02.	104	64	43	313	36	05.03.	27	04.03.
42	Innerlaterns	Frutz	1025	17.11. - 02.06.	17.11. - 31.03.	146	135	64	555	106	08.03.	31	10.02.
43	Weiler	Frutz	500	19.11. - 12.04.	16.12. - 30.01.	80	46	31	196	31	06.03.	25	11.03.
44	Fraxern	Frutz	809	17.11. - 31.05.	16.12. - 24.03.	124	99	47	324	60	07.03.	34	10.04.
45	Feldkirch-Gisingen	Rhein	440	19.11. - 13.04.	16.12. - 19.02.	101	66	32	106	21	05.03.	18	04.03.
46	Meiningen	Rhein	410	19.11. - 11.04.	16.12. - 22.01.	78	38	26	118	37	05.03.	37	04.03.
47	Gaissau	Bodensee	400	25.11. - 11.04.	26.02. - 17.03.	45	20	19	105	49	05.03.	49	04.03.
48	Fussach	Bodensee	400	25.11. - 11.04.	18.12. - 19.01.	61	33	17	106	42	05.03.	42	04.03.
49	Lustenau	Rhein	404	25.11. - 12.04.	18.12. - 16.02.	90	61	28	124	42	05.03.	40	04.03.
50	Ebnit	Dornbirnerach	1100	17.11. - 04.06.	17.11. - 03.04.	153	138	64	781	168	07.03.	50	11.03.
51	Gütle	Dornbirnerach	530	19.11. - 14.04.	16.12. - 24.03.	111	99	38	260	52	07.03.	38	04.03.
52	Bildstein	Dornbirnerach	720	17.11. - 15.04.	16.12. - 29.03.	129	104	45	373	126	12.03.	40	03.03.
53	Mäder	Rheintalbinnenkanal	420	19.11. - 12.04.	18.12. - 06.02.	93	51	26	129	34	05.03.	34	04.03.
54	Meschach	Rheintalbinnenkanal	850	17.11. - 30.04.	16.12. - 23.03.	122	98	45	368	87	12.03.	42	10.04.
55	Hohenems	Rheintalbinnenkanal	430	25.11. - 12.04.	18.12. - 19.02.	102	64	28	163	42	06.03.	32	04.03.
56	Altach	Rheintalbinnenkanal	412	25.11. - 12.04.	18.12. - 16.02.	95	61	22	136	35	05.03.	35	04.03.
57	Dornbirn	Dornbirnerach	441	19.11. - 14.04.	16.12. - 20.02.	104	67	38	195	40	05.03.	37	04.03.
58	Hard (Rotachstrasse)	Bodensee	401	25.11. - 11.04.	28.12. - 19.01.	57	23	17	111	51	06.03.	40	04.03.
60	Schröcken	Bregenzerach	1263	17.11. - 30.08.	17.11. - 03.05.	175	168	80	1044	188	12.03.	56	11.03.
61	Schoppernau	Bregenzerach	835	17.11. - 02.06.	17.11. - 20.04.	159	155	64	502	130	11.02.	29	17.12.
63	Au	Bregenzerach	800	17.11. - 02.06.	17.11. - 17.04.	154	152	60	490	116	08.03.	26	17.12.
65	Damüls	Bregenzerach	1365	03.10. - 04.06.	17.11. - 30.04.	172	165	81	901	195	08.03.	62	16.12.
68	Bizau	Bregenzerach	705	17.11. - 02.06.	17.11. - 02.04.	144	137	53	420	100	07.03.	30	04.03.
69	Andelsbuch	Bregenzerach	600	17.11. - 11.04.	19.11. - 01.04.	137	134	44	267	95	07.03.	34	04.03.
70	Bödele	Bregenzerach	1150	17.11. - 04.06.	17.11. - 25.04.	167	160	68	725	187	08.03.	40	04.03.
71	Egg	Bregenzerach	660	17.11. - 13.04.	16.12. - 27.03.	130	102	45	291	80	07.03.	38	04.03.
72	Schönenbach	Subersach	1040	17.11. - 04.06.	17.11. - 26.04.	168	161	63	728	190	12.03.	45	06.03.
74	Sibratsgfäll	Subersach	920	17.11. - 02.06.	17.11. - 02.04.	144	137	59	665	125	07.03.	40	11.03.
76	Hittisau	Subersach	800	17.11. - 02.06.	06.12. - 01.04.	143	117	55	486	112	08.03.	38	04.03.
77	Sulzberg	Weißach	1000	17.11. - 31.05.	17.11. - 15.04.	152	150	60	638	160	07.03.	55	04.03.
79	Riefensberg	Weißach	680	19.11. - 13.04.	08.12. - 30.03.	132	113	43	393	82	11.02.	40	04.03.
80	Alberschwende	Bregenzerach	717	17.11. - 14.04.	17.11. - 28.03.	137	132	48	250	103	07.03.	25	04.03.
81	Doren	Rotach	710	17.11. - 13.04.	16.12. - 24.03.	122	99	49	445	80	07.03.	50	04.03.
82	Bregenz-Rieden	Bregenzerach	430	25.11. - 12.04.	18.12. - 03.01.	47	17	23	114	31	05.03.	31	04.03.
83	Bregenz	Bodensee	424	19.11. - 13.04.	18.12. - 22.01.	78	36	30	129	42	05.03.	39	04.03.
84	Bregenz	Bodensee	486	19.11. - 13.04.	18.12. - 18.01.	76	32	31	148	41	05.03.	38	04.03.
85	Pfänder	Bodensee	1056	17.11. - 31.05.	17.11. - 29.03.	138	133	58	326	92	06.03.	40	04.03.
86	Hörbranz	Leiblach	420	19.11. - 12.04.	26.02. - 14.03.	49	17	28	132	37	06.03.	35	04.03.
87	Möggers	Leiblach	1010	17.11. - 14.04.	19.11. - 02.04.	142	135	50	391	150	07.03.	50	04.03.
				DONAUGEBIET OBERHALB DES INN									
88	Baad	Iller	1305	03.10. - 04.06.	17.11. - 25.04.	167	160	75	945	181	13.03.	50	17.12.
89	Zug	Lech	1500	03.10. - 04.06.	17.11. - 06.05.	178	171	77	734	170	07.03.	39	30.05.
90	Lech	Lech	1480	03.10. - 30.08.	17.11. - 09.05.	182	174	80	733	160	12.03.	39	16.12.
91	Zürs	Lech	1720	03.10. - 04.06.	17.11. - 11.05.	183	176	79	1005	230	12.03.	55	17.12.
92	Warth	Lech	1475	03.10. - 04.06.	17.11. - 24.04.	168	159	77	695	178	12.03.	45	16.12.
93	Holzgau	Lech	1100	17.11. - 16.04.	17.11. - 16.04.	151	151	63	354	100	07.03.	30	17.12.
94	Gramais	Lech	1320	03.10. - 31.05.	17.11. - 02.04.	146	137	70	625	103	07.03.	43	16.12.
95	Boden	Lech	1355	03.10. - 03.06.	17.11. - 25.04.	165	160	78	672	138	12.03.	45	17.12.
96	Hinterhornbach	Lech	1100	17.11. - 31.05.	17.11. - 15.04.	152	150	69	599	128	12.03.	40	16.12.
97	Vorderhornbach	Lech	960	17.11. - 13.04.	17.11. - 30.03.	138	134	62	404	90	11.02.	35	17.12.
98	Namlos	Lech	1260	03.10. - 02.06.	17.11. - 15.04.	154	150	70	750	114	09.03.	48	16.12.
99	Forchach	Lech	910	17.11. - 13.04.	19.11. - 28.03.	135	130	49	302	74	11.02.	24	17.12.
100	Höfen-Oberhornberg	Lech	870	17.11. - 13.04.	19.11. - 03.04.	141	136	58	491	101	11.02.	30	18.01.
101	Hahnenkamm-Reutte	Lech	1670	30.09. - 30.08.	16.11. - 18.05.	197	184	85	972	240	12.03.	40	16.12.
102	Reutte	Lech	850	17.11. - 15.04.	17.11. - 02.04.	143	137	55	383	75	11.02.	36	10.04.
104	Berwang	Lech	1295	17.11. - 01.06.	17.11. - 24.04.	163	159	79	681	155	12.03.	40	16.12.
106	Tannheim-Untergschw.	Vils	1090	17.11. - 31.05.	17.11. - 08.04.	151	143	65	447	114	07.03.	29	04.03.
107	Jungholz	Vils	1060	17.11. - 02.06.	17.11. - 08.04.	152	143	72	649	129	07.03.	42	11.03.
108	Vils	Vils	810	17.11. - 14.04.	17.11. - 29.03.	139	133	50	371	78	07.03.	30	04.03.
111	Scharnitz	Isar	970	17.11. - 30.04.	19.11. - 02.04.	141	135	53	512	145	09.03.	40	18.01.
112	Seefeld in Tirol	Isar	1200	17.11. - 02.06.	17.11. - 19.04.	157	154	73	572	145	09.03.	44	08.03.
114	Leutasch-Kirchplatzl	Leutascher Ache	1135	17.11. - 31.05.	17.11. - 21.04.	158	156	63	700	155	12.03.	48	16.12.
117	Hinterriß	Rißbach	930	17.11. - 31.05.	17.11. - 17.04.	154	152	69	699	131	12.03.	42	18.01.
125	Pertisau	Achensee	935	17.11. - 30.04.	17.11. - 17.04.	153	152	64	667	137	11.02.	45	18.01.
126	Achenkirch	Ache	905	17.11. - 16.04.	17.11. - 16.04.	151	151	63	629	112	11.02.	37	18.01.
129	Ehrwald	Loisach	960	17.11. - 14.04.	17.11. - 02.04.	142	137	60	427	88	11.02.	28	16.12.
130	Hall in Tirol	Inn	585	19.11. - 11.04.	13.12. - 24.02.	98	74	40	234	48	09.02.	20	02.01.

Schneeverhältnisse im Winter 2005/06

Nr.	Messstelle	Einzugsgebiet	Höhe m ü.A.	Schnee-bedeckung (a) Beginn - Ende	Winter-decke (b) Beginn - Ende	Anzahl der Tage mit (a)	(b)	Neu-schnee	Summe der Neu-schnee-höhen cm	Größte Schnee-höhe cm	Datum	Größte Neuschnee-höhe cm	Datum
	INNGEBIET OBERHALB DER SALZACH												
131	Nauders	Inn	1360	03.10. - 13.04.	21.11. - 28.03.	135	128	46	243	74	10.03.	40	16.12.
132	Spiss	Schalklbach	1540	03.10. - 31.05.	21.11. - 08.04.	147	139	65	361	140	09.03.	60	08.03.
137	Ried im Oberinntal	Inn	880	21.11. - 25.03.	21.11. - 25.03.	125	125	35	147	56	09.03.	32	08.03.
138	Fendels	Inn	1356	17.11. - 31.05.	21.11. - 03.04.	144	134	62	309	110	09.03.	42	08.03.
140	Prutz	Inn	870	21.11. - 24.03.	21.11. - 24.03.	124	124	34	127	48	09.03.	20	08.03.
149	Kaunertal-Feichten	Fagge	1314	21.11. - 31.05.	21.11. - 16.04.	149	147	48	295	130	09.03.	45	08.03.
151	Ladis-Neuegg	Inn	1350	17.11. - 31.05.	21.11. - 07.04.	145	138	55	371	124	09.03.	50	08.03.
154	St.Anton am Arlberg	Rosanna	1298	17.11. - 31.05.	17.11. - 18.04.	155	153	57	420	168	09.03.	43	08.03.
155	Flirsch	Rosanna	1150	19.11. - 13.04.	22.11. - 06.04.	140	136	48	394	138	09.03.	68	08.03.
160	Galtür	Trisanna	1587	03.10. - 03.06.	17.11. - 24.04.	166	159	73	497	140	09.03.	40	08.03.
162	Kappl-Oberbichl	Trisanna	1500	17.11. - 02.06.	21.11. - 30.03.	144	130	63	503	155	09.03.	50	08.03.
163	See im Paznaun	Trisanna	1040	17.11. - 13.04.	21.11. - 30.03.	138	130	50	368	98	09.03.	60	08.03.
164	Landeck	Inn	785	20.11. - 11.04.	25.11. - 23.03.	123	119	32	201	64	09.03.	42	08.03.
165	Nassereith	Gurglbach	850	18.11. - 12.04.	18.11. - 01.04.	138	135	45	318	100	09.03.	50	08.03.
167	Imst (Oberstadt)	Gurglbach	860	19.11. - 12.04.	17.12. - 21.03.	105	95	27	243	85	09.03.	60	08.03.
168	Pitztaler Gletscher	Pitze	2850	13.09. - 31.08.	26.09. - 04.07.	307	282	152	874	255	14.04.	50	16.12.
174	Plangeroß	Pitze	1620	03.10. - 02.06.	21.11. - 26.04.	163	157	65	523	127	10.03.	34	16.12.
176	St.Leonhard i.P.-N.	Pitze	1462	03.10. - 02.06.	21.11. - 22.04.	160	153	68	473	134	09.03.	38	16.12.
177	St.Leonhard i.P.	Pitze	1335	17.11. - 02.06.	21.11. - 16.04.	152	147	59	330	115	09.03.	40	08.03.
178	Jerzens-Ritzenried	Pitze	1120	19.11. - 13.04.	19.11. - 28.03.	135	130	43	188	85	09.03.	25	08.03.
179	Piller	Pitze	1315	17.11. - 02.06.	19.11. - 29.03.	140	131	54	336	94	09.03.	60	08.03.
190	Obergurgl	Gurgler Ache	1940	18.09. - 07.06.	17.11. - 03.05.	188	168	88	512	135	09.03.	30	02.10.
191	Sölden-Schmiedhof	Ötztaler Ache	1380	21.11. - 30.04.	21.11. - 29.03.	133	129	39	247	70	09.03.	18	08.03.
192	Gries	Fischbach	1577	03.10. - 02.06.	21.11. - 17.04.	156	148	62	351	105	12.03.	20	10.04.
193	Längenfeld	Ötztaler Ache	1180	21.11. - 12.04.	21.11. - 28.03.	131	128	35	234	85	09.03.	22	17.12.
195	Niederthai	Ötztaler Ache	1550	03.10. - 31.05.	19.11. - 19.04.	155	152	55	232	75	09.03.	16	11.04.
196	Umhausen	Ötztaler Ache	1041	19.11. - 13.04.	19.11. - 01.04.	138	134	46	207	81	09.03.	22	08.03.
197	Oetz	Ötztaler Ache	760	19.11. - 25.03.	17.12. - 25.03.	110	99	28	173	64	09.03.	44	08.03.
200	Kühtai	Ötztaler Ache	1970	18.09. - 30.08.	17.11. - 18.05.	197	183	91	756	180	09.03.	72	16.12.
202	Ochsengarten-Obergut	Ötztaler Ache	1695	18.09. - 30.08.	17.11. - 05.05.	180	170	83	593	157	09.03.	65	16.12.
203	Haiming	Inn	695	19.11. - 25.03.	17.12. - 25.03.	110	99	29	187	68	09.03.	51	08.03.
204	Obsteig	Inn	950	19.11. - 30.04.	21.11. - 26.03.	131	126	43	303	81	09.03.	45	08.03.
205	Stams	Inn	675	22.11. - 28.03.	17.12. - 28.03.	120	102	26	167	83	09.03.	54	08.03.
208	KW-Straßberg	Inn	975	17.11. - 30.04.	19.11. - 04.04.	144	137	54	411	124	09.03.	65	08.03.
209	Telfs	Inn	618	19.11. - 20.03.	13.12. - 20.03.	108	98	37	238	54	09.03.	54	08.03.
211	Inzing	Inn	610	19.11. - 25.03.	19.11. - 25.03.	127	127	48	237	64	09.03.	36	08.03.
215	St.Sigmund-Sellrain	Melach	1520	17.09. - 03.06.	17.11. - 19.04.	160	154	65	474	120	10.03.	35	08.03.
216	Gries im Sellrain	Melach	1200	17.11. - 30.04.	19.11. - 14.04.	149	147	57	390	101	09.03.	31	16.12.
217	Axams	Inn	890	19.11. - 13.04.	19.11. - 30.03.	135	132	53	262	78	09.03.	23	08.03.
218	Innsbruck (Flughafen)	Inn	579	19.11. - 19.03.	13.12. - 19.03.	118	97	38	245	60	08.02.	22	22.12.
220	Innsbruck (Univ.)	Inn	577	19.11. - 18.03.	13.12. - 18.03.	113	96	39	209	56	08.02.	22	22.12.
221	Brenner	Sill	1445	17.11. - 03.06.	21.11. - 19.04.	155	150	66	307	117	21.02.	29	16.12.
222	Obernberg am Brenner	Obernberger Seebach	1360	17.11. - 02.06.	19.11. - 01.04.	143	134	61	321	98	20.02.	52	16.12.
223	Innerschmirn-Kasern	Schmirnbach	1610	06.11. - 29.08.	19.11. - 19.04.	159	152	72	593	120	09.03.	35	22.12.
224	Steinach a.Br.-Plon	Sill	1204	19.11. - 30.04.	21.11. - 31.03.	139	131	56	268	94	03.01.	38	16.12.
225	Gschnitz-Obertal	Gschnitzbach	1280	17.11. - 30.04.	21.11. - 18.04.	152	149	56	460	113	12.03.	65	16.12.
226	Trins	Gschnitzbach	1235	17.11. - 30.04.	19.11. - 25.03.	134	127	55	321	85	18.12.	40	16.12.
227	Navis	Sill	1400	17.11. - 03.06.	19.11. - 18.04.	156	151	69	494	98	09.03.	35	02.01.
228	Matrei am Brenner	Sill	970	19.11. - 30.04.	19.11. - 24.03.	130	126	54	281	60	19.01.	25	16.12.
230	Dresdner Hütte	Ruetz	2290	18.09. - 30.08.	06.11. - 20.05.	222	196	104	764	115	13.04.	35	02.10.
231	Krößbach	Ruetz	1110	17.11. - 30.04.	19.11. - 07.04.	145	140	52	280	70	18.12.	46	16.12.
233	Telfes im Stubai	Ruetz	1070	17.11. - 30.04.	21.11. - 27.03.	133	127	50	340	74	19.01.	31	16.12.
234	Schönberg im Stubaital	Sill	1005	19.11. - 30.04.	21.11. - 26.03.	130	126	47	247	63	18.12.	28	17.12.
235	Patscherkofel	Sill	2247	18.09. - 31.08.	17.11. - 11.05.	208	176	96	443	80	14.04.	30	16.12.
239	Rinn	Inn	900	17.11. - 30.04.	17.11. - 28.03.	137	132	50	198	59	09.03.	18	08.03.
240	Kleinvolderberg	Inn	660	19.11. - 30.04.	19.11. - 23.03.	127	125	37	214	42	22.01.	20	21.01.
241	Baumkirchen	Inn	585	19.11. - 11.04.	13.12. - 22.02.	101	72	47	273	45	08.02.	24	17.12.
242	St.Martin i.G.	Inn	875	19.11. - 30.04.	19.11. - 27.03.	134	129	58	526	81	22.01.	46	17.12.
244	Wattener Lizum	Inn	1970	18.09. - 30.08.	17.11. - 20.05.	205	185	106	824	155	12.03.	40	02.01.
245	Weerberg	Inn	925	19.11. - 30.04.	19.11. - 28.03.	135	130	54	428	70	19.01.	45	17.12.
246	Schwaz	Inn	535	19.11. - 21.03.	21.11. - 21.03.	122	121	40	232	61	09.02.	24	17.12.
248	Jenbach	Inn	530	19.11. - 22.03.	17.12. - 22.03.	115	96	45	255	57	11.02.	24	22.12.
249	Rotholz	Inn	590	19.11. - 26.03.	19.11. - 26.03.	128	128	48	307	78	11.02.	25	17.12.
254	Klaushof	Ziller	1022	17.11. - 30.04.	17.11. - 13.04.	149	148	58	354	65	09.02.	20	16.12.
255	Hahnpfalz	Ziller	1960	18.09. - 30.08.	17.11. - 14.05.	197	179	90	842	148	19.01.	40	16.12.
259	Ginzling	Zemmbach	1060	17.11. - 30.04.	17.11. - 02.04.	142	137	59	337	72	11.02.	23	18.01.
261	Lanersbach	Tuxbach	1250	17.11. - 02.06.	17.11. - 15.04.	154	150	59	424	88	12.03.	24	18.01.
262	Gschößwand	Ziller	1795	18.09. - 30.08.	17.11. - 06.05.	185	171	86	836	160	12.03.	55	16.12.
266	Mayrhofen	Ziller	643	19.11. - 30.04.	19.11. - 26.03.	130	128	49	215	61	09.02.	18	17.12.
270	Gerlos	Gerlosbach	1250	17.11. - 03.06.	19.11. - 21.04.	158	154	71	594	118	12.03.	30	18.01.
272	Ried im Zillertal	Ziller	555	19.11. - 25.03.	21.11. - 25.03.	126	125	43	200	65	10.02.	19	22.12.
273	Schlitterberg	Ziller	960	17.11. - 30.04.	17.11. - 03.04.	143	138	70	656	119	11.02.	50	18.01.
274	Inneralpbach	Inn	1040	17.11. - 30.04.	17.11. - 16.04.	152	151	67	569	135	09.03.	45	17.12.
276	Steinberg am Rofan	Brandenberger Ache	1020	17.11. - 31.05.	17.11. - 19.04.	156	154	70	589	135	09.03.	39	17.12.
277	Brandenberg	Brandenberger Ache	920	17.11. - 30.04.	17.11. - 03.04.	143	138	64	464	95	11.02.	40	17.12.
278	Radfeld	Inn	514	19.11. - 23.03.	19.11. - 23.03.	125	125	53	263	50	10.02.	25	17.12.
279	Wildschönau-Mühltal	Inn	790	19.11. - 12.04.	19.11. - 30.03.	135	132	54	457	92	11.02.	39	17.12.
280	Am Nachtsöllberg	Brixentaler Ache	990	17.11. - 31.05.	17.11. - 15.04.	152	150	76	753	135	09.03.	53	16.12.
281	Kelchsau	Kelchsauer Ache	815	17.11. - 30.04.	17.11. - 07.04.	146	142	68	490	101	11.02.	38	17.12.
282	Hopfgarten i.Brt.	Brixentaler Ache	600	18.11. - 01.04.	18.11. - 01.04.	135	135	58	404	85	11.02.	38	17.12.
283	Wörgl (Deponie)	Brixentaler Ache	605	18.11. - 28.03.	18.11. - 28.03.	131	131	50	427	94	11.02.	37	17.12.
284	Kirchbichl	Inn	498	18.11. - 11.04.	18.11. - 28.03.	132	131	47	307	93	11.02.	50	17.12.
285	Ellmau	Weißache	750	18.11. - 30.04.	18.11. - 02.04.	142	136	64	551	100	09.02.	30	20.11.
286	Bromberg	Weißache	1180	17.11. - 02.06.	17.11. - 09.04.	150	144	76	789	150	09.03.	48	16.12.
287	Söll-Stockach	Weißache	660	18.11. - 30.04.	18.11. - 04.04.	141	138	57	510	107	09.02.	36	02.01.
289	Kufstein	Inn	493	18.11. - 31.03.	18.11. - 31.03.	134	134	52	318	85	12.02.	35	17.12.
291	Thiersee-Landl	Thierseer Ache	700	18.11. - 30.04.	18.11. - 08.04.	145	142	61	662	137	11.02.	46	17.12.
293	Niederndorferberg	Inn	980	17.11. - 30.04.	17.11. - 16.04.	152	151	67	736	155	13.03.	40	02.01.
294	Jochberg	Jochberger Ache	950	17.11. - 30.04.	17.11. - 13.04.	149	148	72	624	108	11.02.	40	16.12.
295	Hahnenkamm-Ehrenbachhöhe	Jochberger Ache	1760	17.11. - 30.08.	17.11. - 10.06.	207	206	91	879	204	12.03.	85	16.12.
296	Kitzbühel	Jochberger Ache	763	18.11. - 30.04.	18.11. - 08.04.	146	142	62	371	120	09.03.	30	16.12.
297	Aschau	Aschauer Ache	1005	17.11. - 30.04.	17.11. - 17.04.	153	152	74	670	117	08.03.	52	16.12.
298	Kirchberg in Tirol	Aschauer Ache	830	18.11. - 30.04.	18.11. - 08.04.	144	142	64	541	106	09.03.	48	16.12.
300	Hochfilzen	Fieberbrunner Ache	960	17.11. - 01.05.	17.11. - 21.04.	158	156	69	865	159	11.02.	68	16.12.
301	Fieberbrunn	Fieberbrunner Ache	850	17.11. - 01.05.	17.11. - 19.04.	156	154	70	645	125	11.02.	45	16.12.
302	St.Johann in Tirol-Almdorf	Großache	756	17.11. - 30.04.	17.11. - 13.04.	149	148	60	624	148	11.02.	36	07.02.
304	Fischbachalm-Kaiserbachtal	Kohlenbach	860	17.11. - 01.05.	17.11. - 19.04.	156	154	77	721	150	11.02.	33	07.02.
305	Walchsee	Kohlenbach	687	17.11. - 30.04.	17.11. - 09.04.	147	144	64	472	108	08.02.	35	07.02.
306	Schwendt	Kohlenbach	660	17.11. - 30.04.	17.11. - 17.04.	153	152	72	722	131	09.03.	43	07.02.

Schneeverhältnisse im Winter 2005/06

Nr.	Messstelle	Einzugsgebiet	Höhe m ü.A.	Schnee-bedeckung (a) Beginn - Ende	Winter-decke (b) Beginn - Ende	Anzahl der Tage mit (a)	(b)	Neu-schnee	Summe der Neu-schnee-höhen cm	Größte Schnee-höhe cm	Datum	Größte Neuschnee-höhe cm	Datum
307	Kössen	Großache	590	17.11. - 30.04.	17.11. - 06.04.	144	141	63	625	142	11.02.	39	02.01.
	SALZACHGEBIET												
308	Neukirchen	Salzach	857	19.11. - 30.04.	19.11. - 02.04.	138	135	49	311	100	09.02.	28	17.12.
309	Paß Thurn	Salzach	1200	17.11. - 30.04.	17.11. - 02.04.	142	137	61	502	116	23.01.	60	16.12.
310	Haidbach	Felber Ache	900	20.11. - 30.04.	20.11. - 31.03.	135	132	49	291	85	09.02.	21	22.12.
311	Stuhlfelden	Salzach	816	21.11. - 30.04.	21.11. - 28.03.	132	128	40	255	73	11.02.	22	16.12.
313	Enzingerboden	Stubache	1480	17.11. - 03.06.	17.11. - 20.04.	159	155	68	657	86	12.03.	30	16.12.
315	Rudolfshütte	Stubache	2304	18.09. - 31.08.	06.11. - 29.06.	258	236	123	1559	260	14.04.	52	29.04.
318	Uttendorf	Stubache	796	18.11. - 30.04.	18.11. - 29.03.	136	132	47	231	72	11.02.	17	16.12.
324	Zell am See	Zeller See	766	17.11. - 30.04.	17.11. - 06.04.	145	141	58	425	92	08.02.	30	17.12.
328	Sonnblick	Hüttwinklache	3105	01.09. - 31.08.	01.09. - 31.08.	365	365	180	2039	465	07.06.	60	16.12.
331	Bucheben	Hüttwinklache	1135	17.11. - 30.04.	17.11. - 07.04.	147	142	67	443	92	09.03.	34	16.12.
332	Rauris	Rauriser Ache	934	17.11. - 30.04.	17.11. - 02.04.	142	137	54	272	101	22.01.	25	15.12.
333	Dienten	Dientenbach	1265	17.11. - 04.06.	17.11. - 06.05.	176	171	81	1055	235	12.03.	50	10.02.
334	Böckstein	Gasteiner Ache	1140	21.11. - 30.04.	21.11. - 21.04.	153	152	48	377	111	07.03.	30	29.04.
335	Badgastein	Gasteiner Ache	1100	19.11. - 30.04.	19.11. - 15.04.	149	148	58	476	104	06.03.	38	26.11.
336	Klammstein	Gasteiner Ache	795	17.11. - 30.04.	17.11. - 01.04.	139	136	47	237	61	09.02.	17	26.11.
337	Hüttschlag	Großarlbach	1030	17.11. - 30.04.	17.11. - 13.04.	149	148	70	455	100	03.01.	30	26.11.
338	Großarl	Großarlbach	890	17.11. - 30.04.	17.11. - 31.03.	139	135	64	423	90	04.01.	27	26.11.
339	St.Johann im Pongau	Großarlbach	634	18.11. - 30.04.	18.11. - 02.04.	138	136	60	425	75	23.01.	27	02.01.
340	St.Veit im Pongau	Salzach	750	17.11. - 30.04.	17.11. - 02.04.	141	137	55	452	99	04.01.	22	01.01.
341	Mitterkleinarl	Kleinarler Ache	1018	17.11. - 30.04.	17.11. - 24.04.	160	159	72	636	125	08.03.	39	17.12.
342	Wagrain	Kleinarlbach	840	17.11. - 30.04.	17.11. - 03.04.	143	138	61	506	95	09.03.	30	02.01.
343	Karbachalm (Talstation)	Salzach	925	22.11. - 29.04.	22.11. - 24.04.	155	154	53	603	150	11.02.	58	21.11.
345	Hüttau	Fritzbach	720	18.11. - 30.04.	18.11. - 01.04.	139	135	56	362	78	22.01.	24	02.01.
346	Annaberg	Lammer	700	18.11. - 30.04.	18.11. - 18.04.	153	152	72	623	183	11.02.	48	20.11.
347	Golling	Salzach	473	18.11. - 11.04.	18.11. - 29.03.	134	132	52	385	110	08.02.	36	07.02.
348	Hintersee	Almbach	750	17.11. - 30.04.	17.11. - 20.04.	156	155	51	676	185	11.02.	80	02.01.
349	Salzburg-Freisaal	Salzach	420	19.11. - 06.04.	16.12. - 27.03.	122	102	48	229	51	11.02.	29	02.01.
350	Glanegg	Salzach	450	18.11. - 11.04.	18.11. - 01.04.	137	135	52	228	61	11.02.	21	22.12.
351	Salzburg (Flugplatz)	Glanbach	430	19.11. - 06.04.	17.12. - 24.03.	116	98	43	135	28	07.02.	15	02.01.
352	Eugendorf	Fischach	520	18.11. - 11.04.	18.11. - 25.03.	130	128	46	306	70	11.02.	45	02.01.
353	Saalbach	Saalach	1022	17.11. - 30.04.	17.11. - 15.04.	151	150	62	672	100	20.12.	80	16.12.
355	Hütten	Leogangbach	900	17.11. - 30.04.	17.11. - 13.04.	149	148	58	450	130	11.02.	26	10.02.
356	Grubhof-St.Martin	Saalach	630	19.11. - 30.04.	19.11. - 31.03.	134	133	43	496	130	11.02.	39	10.02.
357	St.Ulrich-Pillersee	Loferbach	870	17.11. - 01.05.	17.11. - 23.04.	160	158	68	846	205	12.02.	55	11.02.
358	Waidring	Loferbach	760	16.11. - 30.04.	16.11. - 15.04.	152	151	75	827	155	11.02.	43	18.12.
359	Nußdorf	Oichten	460	19.11. - 11.04.	17.12. - 24.03.	118	98	34	210	61	04.01.	44	02.01.
360	Oberndorf	Salzach	430	19.11. - 11.04.	17.12. - 21.03.	114	95	45	201	39	03.01.	32	02.01.
361	Ibm	Moosache	425	19.11. - 11.04.	17.12. - 26.03.	121	100	38	271	55	07.03.	37	04.03.
362	Ostermiething	Salzach	405	19.11. - 11.04.	17.12. - 22.03.	116	96	42	186	47	06.03.	35	04.03.
363	Ach-Burghausen	Salzach	473	19.11. - 11.04.	17.12. - 23.03.	119	97	45	211	50	05.03.	40	04.03.
	INNGEBIET UNTERHALB DER SALZACH												
364	Geretsberg-Webersdorf	Inn	490	19.11. - 11.04.	17.12. - 24.03.	119	98	45	285	54	03.01.	41	02.01.
365	Neukirchen an der Enknach	Enknach	410	21.11. - 11.04.	31.12. - 23.02.	99	55	23	184	50	10.02.	40	02.01.
366	Mattsee	Niedertrumer See	508	19.11. - 11.04.	17.12. - 26.03.	129	100	40	284	65	11.02.	43	02.01.
367	Mattighofen	Mattig	455	19.11. - 06.04.	17.12. - 24.03.	118	98	41	279	75	11.02.	30	02.01.
368	Hocheck	Schwemmbach	595	18.11. - 30.04.	18.11. - 09.04.	146	143	51	450	115	11.02.	55	02.01.
369	Friedburg	Schwemmbach	512	19.11. - 11.04.	16.12. - 30.03.	126	105	43	318	105	11.02.	40	02.01.
370	Straßwalchen	Schwemmbach	550	19.11. - 11.04.	19.11. - 31.03.	135	133	41	273	82	08.03.	45	02.01.
371	Braunau am Inn	Mattig	360	21.11. - 17.03.	29.12. - 17.03.	99	79	26	150	57	06.03.	45	04.03.
372	Waldzell	Waldzeller Ache	500	19.11. - 12.04.	17.12. - 25.03.	124	99	41	249	51	04.01.	35	02.01.
373	Aspach	Mettmach	440	19.11. - 11.04.	29.12. - 18.02.	102	52	34	165	47	07.03.	25	04.03.
374	St.Johann am Walde	Mettmach	629	17.11. - 12.04.	17.11. - 26.03.	133	130	47	502	160	11.02.	70	02.01.
375	Altheim	Ach	358	20.11. - 09.03.	29.12. - 17.02.	81	51	23	134	52	05.03.	50	04.03.
376	Reichersberg	Inn	350	19.11. - 11.04.	29.12. - 25.03.	114	87	30	137	55	05.03.	42	04.03.
377	Ried im Innkreis	Rieder Bach	431	19.11. - 11.04.	17.12. - 26.03.	124	100	34	196	45	05.03.	35	02.01.
378	St.Marienkirchen	Inn	340	19.11. - 20.03.	29.12. - 20.02.	98	54	32	172	60	06.03.	45	04.03.
379	Lambrechten	Pram	396	18.11. - 11.04.	17.12. - 28.03.	132	102	39	227	90	06.03.	45	04.03.
380	Kopfing	Pfudabach	569	18.11. - 12.04.	18.11. - 01.04.	138	135	59	434	125	05.03.	43	04.03.
381	Sigharting	Pfudabach	355	19.11. - 11.04.	18.12. - 28.03.	120	101	42	191	72	05.03.	38	04.03.
382	Schärding / Rossbach	Roßbach	330	19.11. - 26.03.	29.12. - 26.03.	115	88	31	156	53	05.03.	35	04.03.
383	Wernstein	Inn	355	27.11. - 24.03.	29.12. - 24.03.	102	86	31	166	48	05.03.	35	04.03.
384	Schardenberg	Inn	529	18.11. - 11.04.	15.12. - 28.03.	125	104	49	343	90	05.03.	45	04.03.
	DONAUGEBIET ZWISCHEN INN UND TRAUN												
385	Münzkirchen	Donau	499	18.11. - 06.04.	18.11. - 31.03.	135	134	48	351	112	05.03.	38	02.01.
386	Vichtenstein	Donau	586	18.11. - 11.04.	18.11. - 31.03.	136	134	55	340	118	08.03.	32	04.03.
388	Kollerschlag	Ranna	725	18.11. - 30.04.	18.11. - 11.04.	146	145	56	491	155	08.03.	40	03.03.
389	Oberkappel	Ranna	495	19.11. - 11.04.	19.11. - 25.03.	129	127	58	537	166	06.03.	52	07.02.
391	Pfarrkirchen	Ranna	815	18.11. - 30.04.	18.11. - 29.03.	138	132	67	417	115	07.03.	42	04.03.
392	Neustift im Mühlkreis	Ranna	597	20.11. - 12.04.	20.11. - 26.03.	130	127	48	335	149	11.02.	30	03.03.
393	Julbach	Kleine Mühl	575	18.11. - 01.04.	18.11. - 01.04.	135	135	46	252	102	12.02.	25	09.02.
394	Kirchberg ob der Donau	Donau	590	18.11. - 12.04.	18.11. - 01.04.	138	135	50	341	106	06.03.	25	04.03.
395	Schwarzenberg	Große Mühl	730	17.11. - 11.04.	17.11. - 11.04.	146	146	44	599	140	08.03.	35	09.02.
396	Schlägl	Große Mühl	555	18.11. - 02.04.	18.11. - 02.04.	136	136	47	314	108	11.02.	33	03.03.
397	Guglwald	Kleine Michl	750	17.11. - 13.04.	17.11. - 13.04.	148	148	55	453	261	13.02.	50	02.01.
398	Helfenberg	Kleine Michl	598	19.11. - 12.04.	19.11. - 07.04.	142	140	58	410	120	11.02.	30	09.02.
399	Haslach	Kleine Michl	510	19.11. - 11.04.	19.11. - 06.04.	140	139	51	332	110	11.02.	37	09.02.
400	Rohrbach	Große Mühl	600	18.11. - 12.04.	18.11. - 30.03.	136	133	53	299	86	09.03.	25	03.03.
401	Langhalsen	Große Mühl	449	19.11. - 12.04.	19.11. - 12.04.	145	145	53	290	105	05.03.	32	04.03.
403	Neuhaus an der Donau	Donau	450	18.11. - 11.04.	16.12. - 28.03.	126	103	52	321	89	05.03.	56	04.03.
404	Neumarkt im Hausr.-Widldorf	Aschach	380	19.11. - 06.04.	29.12. - 24.03.	114	86	36	165	50	05.03.	40	04.03.
405	Peuerbach	Aschach	372	18.11. - 05.04.	17.12. - 27.03.	121	101	43	177	75	06.03.	35	04.03.
406	Waizenkirchen	Aschach	370	20.11. - 11.04.	17.12. - 29.03.	123	103	38	232	90	07.03.	40	04.03.
407	Neukirchen am Walde	Aschach	555	18.11. - 11.04.	18.11. - 01.04.	137	135	51	355	120	11.02.	30	07.02.
408	St.Agatha	Aschach	499	18.11. - 12.04.	18.11. - 28.03.	134	131	47	320	105	06.03.	40	04.03.
409	Aschach an der Donau	Aschach	292	19.11. - 24.03.	29.12. - 24.03.	107	86	33	165	37	05.03.	32	04.03.
410	Eferding	Donau	274	19.11. - 22.03.	29.12. - 22.03.	100	84	31	139	40	05.03.	35	04.03.
411	Kematen am Innbach	Innbach	351	23.11. - 25.03.	29.12. - 25.03.	106	87	30	161	45	06.03.	25	04.03.
412	Geboltskirchen	Trattnach	540	18.11. - 06.04.	17.12. - 28.03.	123	102	45	363	95	04.01.	65	02.01.
413	Hofkirchen an der Trattnach	Trattnach	385	19.11. - 06.04.	26.12. - 26.03.	120	91	45	198	58	06.03.	28	04.03.

Schneeverhältnisse im Winter 2005/06

Nr.	Messstelle	Einzugsgebiet	Höhe m ü.A.	Schnee-bedeckung (a) Beginn - Ende	Winter-decke (b) Beginn - Ende	Anzahl der Tage mit (a)	(b)	Neu-schnee	Summe der Neu-schnee-höhen cm	Größte Schnee-höhe cm	Datum	Größte Neuschnee-höhe cm	Datum
414	Grieskirchen-Moosham	Trattnach	352	27.11. - 18.03.	29.12. - 21.02.	89	55	29	178	45	06.03.	34	04.03.
415	Gallspach	Trattnach	368	21.11. - 24.03.	29.12. - 24.03.	109	86	26	144	57	06.03.	25	04.03.
416	Scharten	Innbach	395	19.11. - 11.04.	27.12. - 24.03.	115	88	39	155	42	07.03.	20	04.03.
417	Goldwörth	Donau	260	19.11. - 25.03.	29.12. - 25.03.	105	87	26	139	45	06.03.	25	04.03.
418	Bad Leonfelden	Große Rodl	740	17.11. - 13.04.	17.11. - 03.04.	142	138	58	358	115	11.02.	30	04.03.
419	Piberstein	Große Rodl	899	17.11. - 30.04.	17.11. - 05.04.	142	140	56	317	90	05.03.	22	02.01.
420	St.Peter am Wimberg	Große Rodl	687	18.11. - 12.04.	18.11. - 02.04.	138	136	54	463	160	12.02.	50	04.03.
421	Neußerling	Große Rodl	615	19.11. - 11.04.	19.11. - 27.03.	131	129	51	402	115	10.02.	30	02.01.
422	Waxenberg	Große Rodl	700	18.11. - 12.04.	18.11. - 29.03.	135	132	56	519	110	11.02.	50	09.02.
423	Ottensheim	Große Rodl	265	19.11. - 11.04.	29.12. - 26.03.	107	88	37	259	55	11.02.	35	09.02.
424	Hellmonsödt	Donau	840	19.11. - 12.04.	19.11. - 04.04.	140	137	49	409	120	05.03.	40	04.03.
425	Kirchschlag bei Linz	Donau	925	17.11. - 30.04.	17.11. - 03.04.	143	138	70	495	154	06.03.	46	04.03.
426	Pöstlingberg	Donau	490	19.11. - 11.04.	19.11. - 30.03.	134	132	49	406	110	11.02.	40	09.02.
427	Linz (Stadt)	Donau	263	19.11. - 24.03.	27.12. - 24.03.	99	88	30	145	30	11.02.	25	04.03.
428	Linz-Urfahr	Donau	305	19.11. - 26.03.	29.12. - 26.03.	113	88	38	176	41	11.02.	21	04.03.
429	Leonding	Donau	277	21.11. - 24.03.	29.12. - 24.03.	103	86	23	125	40	05.03.	30	04.03.
430	Hörsching	Donau	297	19.11. - 22.03.	27.12. - 23.02.	100	59	28	118	36	05.03.	25	04.03.
	TRAUNGEBIET												
431	Gößl	Grundlsee	710	19.11. - 30.04.	19.11. - 16.04.	150	149	69	612	160	11.02.	40	17.12.
432	Bad Aussee	Traun	665	17.11. - 30.04.	17.11. - 15.04.	151	150	64	775	160	11.02.	40	16.12.
434	Bad Aussee	Traun	640	17.11. - 03.04.	17.11. - 03.04.	138	138	64	510	130	11.02.	32	16.12.
435	Schönbergalpe	Traun	1350	17.11. - 09.06.	17.11. - 22.05.	195	187	84	902	235	12.03.	40	16.12.
436	Obertraun	Traun	515	18.11. - 30.04.	18.11. - 14.04.	149	148	64	555	140	11.02.	34	16.12.
437	Pötschen	Traun	1000	17.11. - 31.05.	17.11. - 24.04.	161	159	73	1144	210	07.03.	65	16.12.
438	Krippenstein	Traun	2050	18.09. - 31.08.	17.11. - 20.06.	224	216	101	1062	390	14.03.	100	16.12.
439	Lahn-Hallstatt	Hallstätter See	510	19.11. - 30.04.	19.11. - 13.04.	147	146	50	546	145	10.02.	30	16.12.
440	Gosau	Gosaubach	765	17.11. - 31.05.	17.11. - 24.04.	161	159	68	980	210	11.02.	50	02.01.
441	Bad Goisern	Traun	505	17.11. - 14.04.	17.11. - 14.04.	149	149	55	626	243	12.02.	50	10.02.
442	St.Gilgen	St.Wolfgangsee	550	18.11. - 11.04.	18.11. - 08.04.	143	142	51	397	128	11.02.	50	02.01.
444	Strobl	St.Wolfgangsee	540	18.11. - 30.04.	18.11. - 02.04.	139	136	56	416	138	11.02.	40	09.02.
445	Bad Ischl	Traun	469	18.11. - 11.04.	18.11. - 02.04.	138	136	57	485	167	12.02.	37	10.02.
447	Feuerkogel	Traun	1618	18.09. - 07.06.	17.11. - 17.05.	194	182	87	784	300	13.03.	35	02.01.
448	Ebensee (Schule)	Traun	425	18.11. - 02.04.	18.11. - 02.04.	136	136	51	438	120	11.02.	42	10.02.
449	Gmunden	Traunsee	426	22.11. - 06.04.	29.12. - 22.02.	98	56	35	155	28	04.01.	18	02.01.
450	Altmünster	Traunsee	525	18.11. - 30.04.	18.11. - 28.03.	134	131	57	408	82	11.02.	49	02.01.
451	Gmunden-Traunleiten	Traun	456	20.11. - 06.04.	17.12. - 26.03.	114	100	41	218	53	07.03.	26	02.01.
452	Laakirchen	Traun	440	19.11. - 06.04.	17.12. - 21.03.	113	95	34	208	85	11.02.	33	09.02.
453	Fuschl	Fuschlsee	670	18.11. - 30.04.	18.11. - 31.03.	138	134	55	437	100	11.02.	49	02.01.
454	Thalgauberg	Fuschler Ache	720	18.11. - 30.04.	18.11. - 22.04.	157	156	62	686	183	11.02.	51	02.01.
455	Scharfling	Mondsee	480	18.11. - 11.04.	07.12. - 28.03.	127	112	56	338	90	11.02.	35	02.01.
456	Mondsee	Mondsee	491	18.11. - 06.04.	17.12. - 21.03.	112	95	49	306	75	04.01.	35	02.01.
457	Oberwang	Mondsee	595	17.11. - 30.04.	17.11. - 02.04.	140	137	56	453	120	11.02.	40	02.01.
458	Weißenbach am Attersee	Attersee	475	19.11. - 23.03.	16.12. - 23.03.	115	98	41	341	120	11.02.	55	09.02.
459	Weyregg-Steinwand	Attersee	509	19.11. - 23.03.	19.12. - 23.03.	110	95	28	196	60	11.02.	30	10.02.
460	Attersee	Attersee	495	18.11. - 11.04.	17.12. - 21.03.	122	95	48	360	85	04.01.	45	02.01.
462	Frankenburg	Vöckla	515	18.11. - 06.04.	17.12. - 26.03.	129	100	44	370	71	06.03.	51	09.02.
463	Vöcklabruck	Vöckla	420	19.11. - 23.03.	29.12. - 23.03.	113	85	34	181	74	10.02.	22	09.02.
464	Wolfsegg am Hausruck	Ager	585	18.11. - 06.04.	17.12. - 26.03.	122	100	45	348	65	07.03.	48	02.01.
465	Lambach	Traun	360	19.11. - 11.04.	17.12. - 27.03.	121	101	45	175	38	08.03.	20	09.02.
466	Almsee (Forsthaus)	Alm	590	18.11. - 30.04.	18.11. - 13.04.	148	147	62	740	170	11.02.	52	02.01.
467	Grünau-Almegg	Alm	540	19.11. - 06.04.	19.11. - 27.03.	130	129	49	379	90	11.02.	30	02.01.
468	Scharnstein	Alm	485	19.11. - 06.04.	19.11. - 26.03.	129	128	45	206	40	04.01.	20	03.01.
469	Vorchdorf	Alm	455	21.11. - 06.04.	26.12. - 23.03.	114	88	37	220	48	04.01.	25	09.02.
470	Wels	Traun	305	18.11. - 22.03.	26.12. - 22.03.	102	87	39	166	40	05.03.	20	03.01.
471	Kirchdorf an der Krems	Krems	456	19.11. - 18.03.	27.12. - 20.02.	99	56	32	190	45	11.02.	20	09.02.
472	Kremsmünster	Krems	383	18.11. - 25.03.	29.12. - 25.03.	116	87	48	237	47	09.03.	23	05.03.
473	Neuhofen an der Krems	Krems	326	19.11. - 28.03.	29.12. - 28.03.	117	90	33	136	54	06.03.	14	02.01.
474	Ebelsberg (Gottschallingerstra	Traun	261	19.11. - 24.03.	27.12. - 24.03.	107	88	36	156	38	06.03.	24	04.03.
475	Linz (Wasserwerk Scharlinz)	Traun	260	21.11. - 27.03.	29.12. - 27.03.	107	89	35	166	50	06.03.	30	04.03.
	DONAUGEBIET ZWISCHEN TRAUN UND ENNS												
476	St.Florian	Donau	257	19.11. - 20.03.	29.12. - 21.02.	95	55	33	131	32	06.03.	19	04.03.
477	Maria Laah	Donau	360	18.11. - 11.04.	25.12. - 25.03.	121	91	42	173	45	04.01.	23	02.01.
478	Reichenau	Große Gusen	685	18.11. - 13.04.	18.11. - 08.04.	145	142	59	231	102	15.03.	17	02.01.
479	Gallneukirchen	Große Gusen	330	19.11. - 27.03.	29.12. - 27.03.	112	89	38	163	55	05.03.	33	04.03.
480	Neumarkt im Mühlkreis	Kleine Gusen	610	19.11. - 12.04.	16.12. - 27.03.	125	102	53	273	80	05.03.	40	04.03.
481	Mauthausen	Donau	299	19.11. - 24.03.	29.12. - 24.03.	107	86	28	153	60	04.01.	33	04.03.
482	Enns	Donau	259	21.11. - 22.03.	29.12. - 02.03.	102	64	35	143	35	06.03.	20	04.03.
	ENNSGEBIET												
483	Flachau	Enns	910	17.11. - 30.04.	17.11. - 02.04.	142	137	62	369	63	09.03.	27	29.04.
484	Radstadt	Enns	890	17.11. - 30.04.	17.11. - 30.03.	139	134	70	385	73	04.01.	23	02.01.
486	Untertauern	Taurach	1000	17.11. - 30.04.	17.11. - 19.04.	155	154	61	476	140	23.01.	25	01.01.
487	Filzmoos	Enns	1060	17.11. - 31.05.	17.11. - 24.04.	161	159	79	794	160	09.03.	43	02.01.
488	Ramsau	Enns	1203	18.11. - 31.05.	18.11. - 08.04.	147	142	75	548	90	03.01.	28	08.03.
489	Planai	Thalbach	1820	18.09. - 06.05.	17.11. - 06.05.	174	171	73	675	205	24.12.	50	17.12.
490	Untertal-Tetter	Thalbach	1040	17.11. - 31.03.	17.11. - 31.03.	135	135	61	296	114	05.01.	20	16.12.
491	Rohrmoos	Enns	1080	17.11. - 31.05.	17.11. - 14.04.	151	149	74	468	100	04.01.	40	16.12.
492	Schladming	Enns	730	18.11. - 01.04.	18.11. - 01.04.	135	135	46	252	64	05.01.	17	20.11.
493	Birnberg	Enns	820	18.11. - 01.05.	18.11. - 29.03.	138	132	61	340	85	11.02.	27	02.01.
494	Michaelerberg	Enns	1280	17.11. - 04.05.	17.11. - 18.04.	158	153	54	329	98	09.03.	40	16.12.
495	St.Nikolai im Sölktal	Große Sölk	1120	17.11. - 05.05.	17.11. - 19.04.	160	154	58	402	153	04.01.	30	01.01.
496	Bad Mitterndorf	Salzabach	808	17.11. - 30.04.	17.11. - 20.04.	156	155	72	576	160	11.02.	60	16.12.
497	Grubegg	Salzabach	790	18.11. - 30.04.	18.11. - 14.04.	149	148	60	474	152	11.02.	46	07.02.
500	Planneralm	Donnersbach	1605	17.11. - 15.05.	17.11. - 15.05.	180	180	53	515	210	14.03.	40	16.12.
501	Donnersbach	Donnersbach	720	17.11. - 07.03.	17.11. - 07.03.	111	111	40	229	81	19.12.	20	17.12.
502	Irdning	Donnersbach	702	18.11. - 30.04.	18.11. - 01.04.	137	135	61	276	56	09.03.	24	16.12.
503	Greith	Grimmingbach	945	17.11. - 30.04.	17.11. - 25.04.	161	160	70	799	188	11.02.	60	07.02.
504	Oppenberg	Gulling	1060	18.11. - 02.05.	18.11. - 09.04.	153	143	72	588	113	04.01.	31	16.12.
505	Aigen im Ennstal	Gulling	640	18.11. - 31.03.	18.11. - 31.03.	134	134	45	191	52	11.02.	15	16.12.
506	Liezen	Enns	670	18.11. - 30.04.	18.11. - 04.04.	140	138	60	268	60	11.02.	22	16.12.
507	Hohentauern	Triebenbach	1265	18.11. - 03.06.	18.11. - 18.04.	155	152	75	508	148	14.03.	37	16.12.
508	Admont	Enns	700	18.11. - 12.04.	18.11. - 31.03.	135	134	49	419	100	20.12.	30	17.12.

2006

Schneeverhältnisse im Winter 2005/06

Nr.	Messstelle	Einzugsgebiet	Höhe m ü.A.	Schnee-bedeckung (a) Beginn - Ende	Winter-decke (b) Beginn - Ende	Anzahl der Tage mit (a)	(b)	Neu-schnee	Summe der Neu-schnee-höhen cm	Größte Schnee-höhe cm	Datum	Größte Neuschnee-höhe cm	Datum
509	Gstatterboden	Enns	580	17.11. - 31.03.	17.11. - 31.03.	135	135	44	304	119	11.02.	18	10.02.
510	Eisenerzer Ramsau	Erzbach	1020	17.11. - 03.05.	17.11. - 03.05.	168	168	76	966	180	08.03.	45	17.12.
511	Hieflau	Enns	492	17.11. - 01.05.	17.11. - 19.04.	156	154	67	696	180	11.02.	39	16.12.
512	Kirchenlandl	Enns	510	17.11. - 11.04.	17.11. - 11.04.	146	146	57	466	154	12.02.	33	16.12.
514	Brunngraben	Salza	710	18.11. - 01.05.	18.11. - 22.04.	157	156	69	663	195	12.02.	52	10.02.
515	Weichselboden	Salza	680	18.11. - 02.05.	18.11. - 18.04.	154	152	66	643	172	13.02.	42	10.02.
516	Wildalpen	Salza	610	17.11. - 30.04.	17.11. - 19.04.	155	154	59	807	170	11.02.	50	17.12.
517	Unterlaussa	Laussabach	540	18.11. - 10.04.	18.11. - 10.04.	144	144	61	613	152	11.02.	48	10.02.
518	Kleinreifling	Enns	428	18.11. - 21.03.	17.12. - 21.03.	116	95	52	315	79	11.02.	29	10.02.
519	Weyer	Enns	428	18.11. - 31.03.	18.11. - 31.03.	134	134	50	191	70	12.02.	15	02.01.
520	Maria Neustift	Enns	629	18.11. - 12.04.	18.11. - 28.03.	134	131	67	502	114	13.02.	48	02.01.
521	Pechgraben	Enns	430	20.11. - 30.03.	20.11. - 30.03.	131	131	44	329	68	11.02.	18	10.02.
522	Reichraming	Enns	360	19.11. - 18.03.	17.12. - 09.03.	116	83	38	153	38	11.02.	18	10.02.
524	Laussa	Enns	440	18.11. - 06.04.	26.12. - 27.03.	130	92	51	295	58	06.03.	28	02.01.
525	Hinterstoder	Steyr	590	18.11. - 08.04.	18.11. - 08.04.	142	142	57	490	170	12.02.	60	16.12.
526	Huttererböden	Steyr	1370	17.11. - 07.06.	17.11. - 01.05.	169	166	77	891	168	11.02.	65	16.12.
527	Linzer Haus	Teichl	1435	17.11. - 03.06.	17.11. - 14.05.	181	179	76	864	205	14.03.	50	07.02.
528	Bosruckhütte	Teichl	1036	16.11. - 01.05.	16.11. - 01.05.	167	167	74	648	168	10.02.	52	07.02.
529	Spital am Pyhrn	Teichl	630	17.11. - 11.04.	17.11. - 03.04.	140	138	65	617	169	11.02.	57	07.02.
530	Klein Pyhrgas	Teichl	1010	17.11. - 19.04.	17.11. - 19.04.	154	154	69	826	175	11.02.	57	07.02.
531	Windischgarsten-Dambach	Teichl	614	18.11. - 10.04.	18.11. - 10.04.	144	144	59	614	173	10.02.	50	07.02.
532	St.Pankraz	Teichl	523	18.11. - 07.04.	18.11. - 07.04.	141	141	51	456	135	11.02.	40	10.02.
533	Klaus an der Pyhrnbahn	Steyr	458	18.11. - 06.04.	18.11. - 25.03.	129	128	52	324	80	11.02.	24	09.02.
534	Bodinggraben	Krumme Steyrling	640	17.11. - 21.04.	17.11. - 21.04.	156	156	53	588	190	11.02.	37	20.11.
535	Breitenau	Krumme Steyrling	514	18.11. - 11.04.	18.11. - 03.04.	139	137	63	405	115	11.02.	30	18.01.
536	Molln	Steyr	435	19.11. - 06.04.	17.12. - 24.03.	126	98	49	325	50	07.03.	20	02.01.
537	Waldneukirchen	Steyr	440	17.11. - 06.04.	17.12. - 22.03.	121	96	39	196	65	04.01.	25	02.01.
538	Behamberg	Enns	518	19.11. - 26.03.	19.11. - 26.03.	128	128	45	286	82	04.01.	48	02.01.
540	Steyr	Enns	336	19.11. - 25.03.	23.12. - 25.03.	112	93	33	139	35	05.03.	14	03.01.
542	St.Sebastian/Mariazell	Salza	872	18.11. - 01.05.	18.11. - 14.04.	150	148	77	597	180	11.02.	40	10.02.

DONAUGEBIET ZWISCHEN ENNS UND MARCH

543	Rainbach im Mühlkreis	Feldaist	690	19.11. - 30.04.	19.11. - 27.03.	133	129	47	247	73	11.02.	25	02.01.
544	Freistadt	Feldaist	548	18.11. - 12.04.	18.11. - 30.03.	136	133	56	221	69	11.02.	26	04.03.
545	Lasberg	Feldaist	575	19.11. - 11.04.	19.11. - 28.03.	131	130	44	275	76	11.02.	38	04.03.
546	Karlstift	Waldaist	917	18.11. - 30.04.	18.11. - 17.04.	152	151	60	343	227	18.03.	39	04.03.
547	Schöneben-Gugu	Waldaist	880	17.11. - 14.04.	17.11. - 14.04.	149	149	46	368	145	05.03.	50	04.03.
548	Weitersfelden-Ritzenedt	Waldaist	764	18.11. - 12.04.	18.11. - 07.04.	143	141	51	378	118	05.03.	45	04.03.
549	Gutau	Waldaist	581	20.11. - 11.04.	20.11. - 02.04.	135	134	44	238	71	07.03.	26	04.03.
550	Tragwein	Aist	455	20.11. - 12.04.	17.12. - 26.03.	119	100	44	244	68	04.01.	30	03.01.
551	Allerheiligen	Aist	542	19.11. - 11.04.	16.12. - 26.03.	122	101	49	317	80	11.02.	31	03.01.
552	Stadt Haag	Erla	347	19.11. - 20.03.	27.12. - 23.02.	106	59	40	228	43	04.01.	25	02.01.
555	Laab	Naarn	240	20.11. - 24.03.	28.12. - 24.03.	100	87	30	157	42	06.03.	26	04.03.
556	Windhaag bei Perg	Naarn	513	19.11. - 11.04.	16.12. - 25.03.	119	100	42	247	103	12.02.	30	04.03.
557	Saxen / Au	Naarn	239	19.11. - 25.03.	28.12. - 25.03.	110	88	39	228	45	06.03.	17	09.02.
558	St.Thomas am Blasenstein	Klambach	665	19.11. - 11.04.	19.11. - 01.04.	136	134	53	406	165	12.02.	50	09.02.
559	Pabneukirchen	Klambach	595	19.11. - 11.04.	15.12. - 28.03.	128	104	57	358	110	12.02.	38	07.02.
560	Oed	Donau	393	19.11. - 24.03.	27.12. - 24.03.	114	88	39	145	55	04.01.	25	02.01.
561	Stephanshart	Donau	281	19.11. - 24.03.	27.12. - 24.03.	112	88	35	189	40	04.01.	20	02.01.
562	Grein	Donau	270	19.11. - 11.04.	27.12. - 27.03.	117	91	44	228	48	06.03.	22	04.03.
564	Bärnkopf	Große Isper	958	20.11. - 11.04.	20.11. - 08.04.	141	140	44	352	143	12.02.	32	09.02.
566	Ennsbach	Ybbser Mühlbach	273	20.11. - 18.03.	27.12. - 24.02.	107	60	46	139	21	12.02.	10	09.02.
567	Neuhaus am Zellerain	Ybbs	1103	17.11. - 02.05.	17.11. - 02.05.	167	167	85	1188	320	11.02.	101	10.02.
568	Lackenhof	Ybbs	887	17.11. - 16.05.	17.11. - 16.05.	181	181	85	1186	305	12.02.	75	10.02.
569	Lunz am See	Ybbs	612	18.11. - 01.05.	18.11. - 16.04.	152	150	74	620	170	12.02.	43	10.02.
570	Göstling an der Ybbs	Ybbs	530	18.11. - 19.04.	18.11. - 19.04.	153	153	73	693	188	11.02.	59	10.02.
571	St.Georgen am Reith	Ybbs	504	17.11. - 16.04.	17.11. - 16.04.	151	151	65	643	205	11.02.	60	10.02.
573	Hohenlehen	Ybbs	436	18.11. - 12.04.	18.11. - 03.04.	139	137	68	428	116	12.02.	28	10.02.
574	Opponitz	Ybbs	451	18.11. - 04.04.	18.11. - 04.04.	138	138	59	369	128	12.02.	35	10.02.
579	Seitenstetten	Urlbach	343	19.11. - 17.03.	26.12. - 20.02.	97	57	39	149	26	04.01.	14	02.01.
585	Mitterbach	Große Erlauf	842	18.11. - 01.05.	18.11. - 15.04.	151	149	73	720	241	13.02.	61	10.02.
586	Annaberg	Große Erlauf	911	17.11. - 07.05.	17.11. - 07.05.	172	172	88	1075	231	12.02.	78	10.02.
587	Erlaufboden	Große Erlauf	542	18.11. - 01.05.	18.11. - 09.04.	144	143	59	424	130	12.02.	46	10.02.
589	St.Anton an der Jeßnitz	Große Erlauf	458	19.11. - 29.03.	19.11. - 29.03.	131	131	62	340	85	08.03.	16	20.11.
590	Scheibbs	Große Erlauf	390	19.11. - 18.03.	26.12. - 17.02.	94	54	41	229	38	04.01.	15	02.01.
591	Gresten	Kleine Erlauf	399	19.11. - 28.03.	18.12. - 28.03.	128	101	50	267	80	12.02.	12	19.12.
592	Randegg	Kleine Erlauf	363	19.11. - 24.03.	17.12. - 24.03.	122	98	51	238	37	05.01.	15	22.12.
594	Steinakirchen am Forst	Kleine Erlauf	301	19.11. - 21.03.	27.12. - 23.02.	109	59	44	240	25	04.01.	17	03.01.
595	Wieselburg	Kleine Erlauf	264	20.11. - 11.04.	02.01. - 26.03.	118	84	37	145	28	11.02.	15	02.01.
600	Pöggstall	Weitenbach	451	20.11. - 16.03.	27.12. - 20.01.	69	25	38	228	33	12.02.	26	05.03.
602	Oberndorf an der Melk	Melk	297	19.11. - 18.03.	27.12. - 22.02.	106	58	41	153	23	05.02.	10	04.02.
603	St.Leonhard am Forst	Melk	252	17.11. - 18.03.	27.12. - 18.03.	105	82	41	135	27	11.02.	11	09.02.
605	Texing	Mank	453	19.11. - 26.03.	17.12. - 26.03.	125	100	48	229	66	04.01.	30	02.01.
608	Puchenstuben	Pielach	967	17.11. - 01.05.	17.11. - 26.04.	163	161	82	785	244	12.02.	50	10.02.
609	Frankenfels	Pielach	465	19.11. - 01.05.	19.11. - 27.03.	130	129	60	310	48	12.02.	20	02.01.
611	Hofstetten	Pielach	325	20.11. - 19.03.	27.12. - 20.02.	98	56	32	114	20	04.01.	11	22.11.
613	Kilb	Sierningbach	290	20.11. - 01.05.	28.12. - 22.02.	97	57	29	110	33	04.01.	16	02.01.
614	Maria Laach am Jauerling	Donau	597	20.11. - 11.04.	16.12. - 27.03.	120	102	48	221	60	12.02.	25	02.01.
615	Maria Langegg	Donau	485	20.11. - 11.04.	20.11. - 26.03.	128	127	48	223	59	04.01.	26	02.01.
617	Mühldorf bei Spitz	Donau	362	20.11. - 20.03.	27.12. - 23.02.	101	59	40	165	28	05.03.	28	04.03.
619	Ottenschlag	Große Krems	856	18.11. - 13.04.	18.11. - 01.04.	139	135	58	384	95	04.01.	40	02.01.
620	Großheinrichschlag	Kleine Krems	704	19.11. - 12.04.	28.12. - 20.02.	110	55	30	174	53	09.03.	39	04.03.
622	Gföhl	Krems	585	20.11. - 12.04.	20.11. - 26.03.	129	127	44	187	54	06.01.	28	02.01.
623	Krems an der Donau	Krems	204	23.11. - 17.03.	27.12. - 02.02.	58	38	18	68	22	06.03.	18	04.03.
626	Türnitz	Traisen	482	18.11. - 01.05.	18.11. - 01.04.	136	135	65	389	102	12.02.	29	10.02.
627	Kernhof	Unrechttraisen	760	17.11. - 01.05.	17.11. - 12.04.	149	147	80	753	200	11.02.	75	10.02.
628	St.Aegyd am Neuwalde	Unrechttraisen	607	18.11. - 01.05.	18.11. - 03.04.	140	137	69	544	158	12.02.	58	10.02.
630	Hainfeld	Gölsen	434	19.11. - 20.03.	26.12. - 09.03.	119	74	55	210	37	05.01.	17	02.01.
634	St.Pölten (Kopalkaserne)	Traisen	285	23.11. - 20.03.	27.12. - 18.02.	90	54	35	108	21	03.01.	14	02.01.
638	Liebenau	Kamp	903	17.11. - 30.04.	17.11. - 06.04.	145	141	62	449	137	05.03.	52	04.03.
640	Rappottenstein	Kleiner Kamp	598	19.11. - 12.04.	19.11. - 28.03.	133	130	55	278	76	05.03.	37	04.03.
641	Groß-Gerungs	Zwettl	676	20.11. - 12.04.	20.11. - 31.03.	135	132	55	323	80	05.03.	42	04.03.
644	Grafenschlag	Kamp	780	19.11. - 28.03.	19.11. - 28.03.	130	130	51	265	73	05.03.	35	04.03.
648	Altenburg	Kamp	394	19.11. - 18.03.	27.12. - 17.02.	88	53	25	100	28	05.03.	28	04.03.
651	Gars am Kamp	Kamp	277	22.11. - 18.03.	27.12. - 15.02.	76	51	24	104	30	06.03.	23	04.03.
655	Langenlois	Kamp	204	22.11. - 17.03.	27.12. - 15.02.	70	51	18	71	28	06.03.	25	04.03.
657	Gedersdorf	Kamp	197	20.11. - 15.03.	27.12. - 09.02.	72	45	20	74	21	05.03.	21	04.03.
658	Grafenwörth	Mühlkamp	190	29.11. - 14.03.	27.12. - 10.02.	55	46	11	62	22	05.03.	22	04.03.
661	Pyhra	Perschling	302	21.11. - 24.03.	28.12. - 24.03.	105	87	41	178	34	09.03.	16	02.01.
662	Stollberg	Perschling	583	19.11. - 12.04.	26.12. - 22.02.	106	59	57	326	121	12.02.	32	02.01.

Schneeverhältnisse im Winter 2005/06

Nr.	Messstelle	Einzugsgebiet	Höhe m ü.A.	Schnee-bedeckung (a) Beginn - Ende	Winter-decke (b) Beginn - Ende	Anzahl der Tage mit (a)	(b)	Neu-schnee	Summe der Neu-schnee-höhen cm	Größte Schnee-höhe cm	Datum	Größte Neuschnee-höhe cm	Datum
663	Atzenbrugg	Perschling	192	24.11. - 18.03.	27.12. - 07.02.	63	43	16	51	22	03.01.	12	04.03.
666	Brand-Laaben	Große Tulln	371	02.11. - 19.03.	28.12. - 16.02.	104	51	50	258	29	12.02.	20	01.11.
667	Kohlreithberg	Große Tulln	490	19.11. - 11.04.	27.12. - 24.03.	124	88	50	239	60	04.01.	18	28.12.
669	Ollersbach	Gr.Tulln	242	20.11. - 18.03.	28.12. - 18.02.	85	53	27	93	23	02.01.	10	27.12.
670	Asperhofen	Große Tulln	220	21.11. - 19.03.	20.12. - 19.03.	107	90	26	115	34	03.01.	15	27.12.
672	Absdorf	Donau	181	26.11. - 18.03.	27.12. - 11.02.	66	47	23	89	20	29.12.	17	04.03.
676	Langenlebarn	Donau	175	22.11. - 18.03.	27.12. - 14.02.	74	50	30	109	36	04.01.	15	02.01.
680	Maissau	Schmida	342	27.11. - 20.03.	27.12. - 20.03.	93	84	24	108	25	06.03.	20	04.03.
684	Immendorf	Göllersbach	237	22.11. - 21.03.	27.12. - 21.03.	103	85	26	77	18	29.12.	15	28.12.
690	Steinabrunn	Senningbach	255	21.11. - 21.03.	27.12. - 21.03.	104	85	31	109	20	29.12.	14	28.12.
696	Klosterneuburg	Donau	244	23.11. - 18.03.	27.12. - 08.02.	77	44	29	90	22	31.12.	13	28.12.
698	Wien-Kagran	Donau	150	26.11. - 15.03.	27.12. - 05.01.	30	10	19	52	11	29.12.	7	27.12.
699	Wien (Spargelfeld)	Donau	160	26.11. - 15.03.	27.12. - 19.01.	44	24	22	52	15	30.12.	7	27.12.
701	Wien (Hohe Warte)	Donaukanal	203	23.11. - 17.03.	27.12. - 18.02.	86	54	27	86	18	29.12.	12	28.12.
703	Tullnerbach	Wien	291	19.11. - 23.03.	27.12. - 23.03.	122	87	53	201	33	12.02.	15	28.12.
704	Wien-Mauerbach	Wien	215	20.11. - 22.03.	27.12. - 22.03.	119	86	46	173	36	02.01.	16	28.12.
706	Wien (Rathausplatz)	Wien	185	26.11. - 16.03.	04.01. - 18.01.	44	15	16	48	23	31.12.	11	28.12.
707	Wien (Lainzer Tor)	Wien	265	21.11. - 16.03.	27.12. - 23.02.	98	59	40	130	22	29.12.	14	10.02.
709	Wien (Botanischer Garten)	Wien	180	26.11. - 18.03.	27.12. - 08.02.	73	44	25	66	24	30.12.	12	28.12.
712	Alland-Groisbach	Schwechat	392	19.11. - 20.03.	19.11. - 20.03.	122	122	45	206	30	12.02.	19	10.02.
715	Baden	Schwechat	249	22.11. - 18.03.	27.12. - 29.01.	70	34	27	115	26	29.12.	20	10.02.
718	Weißenbach bei Mödling	Mödling	388	19.11. - 25.03.	19.11. - 25.03.	127	127	49	229	57	12.02.	22	10.02.
721	Furth-Harras	Triesting	546	19.11. - 28.03.	19.11. - 28.03.	130	130	54	382	85	13.02.	28	02.01.
722	Pottenstein	Triesting	331	20.11. - 17.03.	17.12. - 19.02.	104	65	36	179	30	02.01.	18	10.02.
726	Laab im Walde	Liesing	365	19.11. - 22.03.	27.12. - 22.03.	123	86	41	190	43	12.02.	20	10.02.
727	Wien (Rosenhügel)	Liesing	250	23.11. - 19.03.	27.12. - 22.02.	96	58	35	113	26	02.01.	12	27.12.
728	Wien (Gutheil-Schoder-Gasse)	Liesing	190	23.11. - 18.03.	27.12. - 31.01.	72	36	34	94	20	29.12.	10	27.12.
732	Wien (Zentralfriedhof)	Schwechat	170	23.11. - 16.03.	27.12. - 04.01.	32	9	21	65	23	29.12.	13	28.12.
736	Schwechat (Flugplatz)	Donau	184	25.11. - 16.03.	27.12. - 20.01.	55	25	25	71	25	03.01.	12	28.12.
737	Wien-Neueßling	Donau	155	26.11. - 15.03.	27.12. - 19.01.	45	24	24	61	18	29.12.	11	28.12.
740	Moosbrunn	Piesting	187	26.11. - 16.03.	27.12. - 07.02.	60	43	25	70	25	02.01.	12	28.12.
741	Gutenstein	Piesting	495	20.11. - 24.03.	20.11. - 24.03.	125	125	45	275	57	11.02.	25	10.02.
748	Bad Deutsch-Altenburg	Donau	161	21.11. - 15.03.	28.12. - 19.02.	74	54	19	68	28	03.01.	13	27.12.
749	Franzensdorf	Donau	153	25.11. - 17.03.	28.12. - 07.02.	70	42	20	58	22	02.01.	10	28.12.
751	Eckartsau	Donau	146	23.11. - 16.03.	28.12. - 15.02.	71	50	26	90	17	01.01.	8	27.12.
754	Ulrichskirchen	Rußbach	183	25.11. - 18.03.	27.12. - 21.02.	91	57	33	110	20	29.12.	14	28.12.
758	Pillichsdorf	Rußbach	169	26.11. - 20.03.	28.12. - 08.02.	78	43	16	87	20	29.12.	10	27.12.
760	Fuchsenbigl	Rußbach	149	25.11. - 15.03.	28.12. - 08.02.	59	43	19	94	32	03.01.	25	02.01.
	MOLDAUGEBIET												
761	Schenkenfelden	Moldau	745	17.11. - 30.04.	17.11. - 01.04.	140	136	63	346	99	05.03.	46	02.01.
762	Sandl	Moldau	961	17.11. - 30.04.	17.11. - 15.04.	151	150	53	372	135	13.02.	28	04.03.
763	Windhaag bei Freistadt	Maltsch	420	18.11. - 13.04.	18.11. - 31.03.	138	134	58	325	112	05.03.	40	02.01.
766	Gmünd	Lainsitz	500	19.11. - 12.04.	17.12. - 25.03.	122	99	55	215	42	05.01.	30	04.03.
768	Altmanns	Braunaubach	589	17.11. - 12.04.	17.11. - 28.03.	135	132	60	411	90	12.02.	39	02.01.
771	Litschau	Reißbach	564	19.11. - 12.04.	19.11. - 01.04.	137	134	55	410	90	08.02.	25	28.12.
	MARCHGEBIET												
773	Vitis	Deutsche Thaya	522	19.11. - 12.04.	19.11. - 30.03.	135	132	45	328	70	04.01.	30	28.12.
775	Waidhofen an der Thaya	Deutsche Thaya	495	20.11. - 11.04.	26.12. - 30.03.	123	95	35	195	70	09.03.	25	04.03.
777	Dobersberg	Deutsche Thaya	455	19.11. - 30.03.	18.12. - 30.03.	118	103	35	179	40	08.03.	15	28.12.
778	Pommersdorf	Deutsche Thaya	493	19.11. - 27.03.	16.12. - 27.03.	120	102	41	124	30	04.01.	13	03.01.
779	Weikertschlag an der Thaya	Mährische Thaya	460	19.11. - 27.03.	28.12. - 27.03.	115	90	36	107	35	19.01.	14	28.12.
780	Breitenfeld	Seebsbach	568	18.11. - 30.03.	18.11. - 30.03.	133	133	43	197	68	05.03.	25	04.03.
784	Japons	Thaya	520	19.11. - 11.04.	19.11. - 28.03.	131	130	34	141	70	04.01.	32	02.01.
787	Riegersburg	Fugnitzbach	465	21.11. - 12.04.	27.12. - 28.03.	117	92	39	156	49	06.03.	26	02.01.
790	Unterretzbach	Pulkau	235	23.11. - 17.03.	27.12. - 11.02.	71	47	26	77	17	05.03.	17	04.03.
792	Großkadolz	Pulkau	188	21.11. - 21.03.	27.12. - 18.02.	92	54	24	73	17	29.12.	14	28.12.
793	Mailberg	Pulkau	212	21.11. - 18.03.	28.12. - 17.02.	81	52	18	63	28	03.01.	18	28.12.
794	Laa an der Thaya	Thaya-Mühlbach	187	26.11. - 18.03.	28.12. - 20.02.	79	55	22	98	40	31.12.	18	28.12.
800	Bernhardsthal	Thaya	169	21.11. - 21.03.	28.12. - 21.03.	102	84	22	80	40	02.01.	16	30.12.
801	Hohenau an der March	Thaya	155	26.11. - 18.03.	28.12. - 10.03.	95	73	22	74	23	08.02.	11	07.02.
806	Poysdorf (Ost)	Zaya	202	25.11. - 17.03.	28.12. - 07.02.	66	42	23	104	25	31.12.	15	30.12.
810	Nexing	Waidenbach	196	26.11. - 17.03.	28.12. - 21.02.	82	56	26	74	15	29.12.	12	28.12.
811	Dürnkrut	Waidenbach	166	25.11. - 15.03.	28.12. - 13.01.	46	17	19	58	15	31.12.	10	07.02.
813	Matzen	Weidenbach	171	21.11. - 20.03.	28.12. - 22.02.	91	57	28	118	24	29.12.	22	28.12.
816	Marchegg	March	142	21.11. - 15.03.	28.12. - 08.01.	41	12	25	85	18	31.12.	10	28.12.
	DONAUGEBIET ZWISCHEN MARCH UND LEITHA												
822	Kittsee	Donau	137	23.11. - 16.03.	05.02. - 18.02.	49	14	22	81	18	08.02.	18	07.02.
824	Pama	Wiesgraben	140	25.11. - 14.03.	08.02. - 18.02.	37	11	19	76	20	08.02.	20	07.02.
825	Deutsch Jahrndorf	Wiesgraben	132	21.11. - 14.03.	08.02. - 19.02.	43	12	20	63	16	08.02.	16	07.02.
	LEITHAGEBIET												
826	Rohr im Gebirge	Schwarza	684	19.11. - 31.03.	19.11. - 31.03.	133	133	47	365	135	13.02.	30	02.01.
828	Naßwald	Naßbach	615	18.11. - 12.04.	18.11. - 30.03.	135	133	62	357	103	12.02.	25	20.11.
829	Kaiserbrunn	Schwarza	559	19.11. - 28.03.	19.11. - 28.03.	130	130	45	279	68	12.02.	25	20.11.
830	Reichenau an der Rax	Schwarza	486	18.11. - 18.03.	18.11. - 21.02.	112	96	51	284	45	29.12.	19	27.12.
831	Breitenstein	Schwarza	909	20.11. - 17.03.	20.11. - 17.02.	106	90	43	244	66	06.01.	18	16.12.
833	Semmering	Schwarza	985	19.11. - 12.04.	19.11. - 12.04.	145	145	54	349	190	06.01.	20	27.12.
834	Gloggnitz	Schwarza	512	21.11. - 14.03.	11.12. - 18.02.	90	70	27	142	40	29.12.	23	27.12.
835	Pottschach	Schwarza	411	20.11. - 09.03.	13.12. - 21.02.	92	71	26	147	45	29.12.	24	27.12.
836	Puchberg am Schneeberg	Sierning	580	19.11. - 20.03.	19.11. - 20.03.	122	122	37	187	35	28.12.	15	20.11.
837	Stixenstein	Sierning	454	19.11. - 10.03.	26.12. - 21.02.	96	58	38	189	33	28.12.	18	27.12.
839	Mariensee	Großer Pestingbach	869	19.11. - 30.04.	19.11. - 25.03.	129	127	44	262	77	07.01.	26	27.12.
840	Mönichkirchner Schwaig	Großer Pestingbach	1179	18.11. - 30.04.	18.11. - 07.04.	145	141	71	382	181	07.01.	31	27.12.
842	Aspang	Großer Pestingbach	498	19.11. - 12.03.	26.12. - 20.02.	98	57	33	156	59	06.01.	15	27.12.
843	Trattenbach	Feistritz	790	20.11. - 21.03.	13.12. - 21.03.	114	99	39	211	51	06.01.	19	27.12.
844	Trattenbach	Feistritz	1105	19.11. - 01.05.	19.11. - 01.04.	138	134	65	391	89	06.01.	23	02.01.
845	Kirchberg am Wechsel	Feistritz	555	19.11. - 22.03.	19.11. - 22.03.	124	124	40	193	58	06.01.	33	27.12.
846	St.Corona am Wechsel	Feistritz	882	19.11. - 30.04.	19.11. - 31.03.	134	133	52	303	97	06.01.	30	27.12.

Schneeverhältnisse im Winter 2005/06

Nr.	Messstelle	Einzugsgebiet	Höhe m ü.A.	Schnee-bedeckung (a) Beginn - Ende	Winter-decke (b) Beginn - Ende	Anzahl der Tage mit (a)	(b)	Neu-schnee	Summe der Neu-schnee-höhen cm	Größte Schnee-höhe cm	Datum	Größte Neuschnee-höhe cm	Datum
848	Hochwolkersdorf	Pitten	617	19.11. - 14.03.	06.12. - 23.02.	112	80	36	211	67	03.01.	23	02.01.
849	Bromberg	Pitten	426	22.11. - 15.03.	07.12. - 21.02.	100	77	31	162	40	30.12.	18	27.12.
851	Unterhöflein	Warme Fischa	438	20.11. - 09.03.	26.12. - 20.02.	96	57	35	206	36	03.01.	20	27.12.
853	Wiener Neustadt (Flugplatz)	Warme Fischa	285	22.11. - 12.03.	26.12. - 15.02.	86	52	27	84	27	02.01.	11	27.12.
854	Loretto	Leitha	208	23.11. - 17.03.	27.12. - 16.02.	82	52	24	87	24	30.12.	14	28.12.
859	Bruckneudorf-Heidehof	Leitha	167	21.11. - 15.03.	02.01. - 21.01.	55	20	25	110	20	30.12.	18	07.02.
860	Parndorf	Leitha	180	21.11. - 15.03.	28.12. - 07.01.	46	11	23	80	18	30.12.	10	07.02.
862	Gattendorf	Leitha	150	21.11. - 15.03.	05.02. - 17.02.	49	13	24	60	17	31.12.	10	07.02.
863	Zurndorf	Leitha	136	23.11. - 15.03.	28.12. - 06.01.	37	10	18	53	13	31.12.	8	07.02.
864	Nickelsdorf	Leitha	137	21.11. - 15.03.	05.02. - 14.02.	42	10	26	71	14	31.12.	8	07.02.
	RABNITZGEBIET												
867	Karl	Rabnitz	373	21.11. - 15.03.	26.12. - 20.02.	99	57	25	154	47	06.01.	17	28.12.
868	Hochstraß	Rabnitz	422	21.11. - 14.03.	26.12. - 19.02.	85	56	26	133	42	30.12.	21	27.12.
869	Mannersdorf an der Rabnitz	Rabnitz	252	21.11. - 13.03.	27.12. - 10.01.	44	15	22	94	27	30.12.	14	27.12.
870	Kobersdorf	Stoob	333	21.11. - 15.03.	26.12. - 20.02.	98	57	30	140	38	06.01.	14	27.12.
871	Sieggraben	Stoob	467	19.11. - 18.03.	13.12. - 10.03.	109	88	34	171	42	06.01.	12	27.12.
872	Oberpullendorf	Stoob	251	21.11. - 15.03.	27.12. - 19.02.	89	55	25	111	30	06.01.	16	27.12.
873	Frankenau	Stoob	208	21.11. - 13.03.	27.12. - 19.02.	85	55	24	86	25	29.12.	20	27.12.
874	Nebersdorf	Stoob	248	21.11. - 12.03.	27.12. - 14.02.	80	50	24	88	36	30.12.	15	27.12.
875	Lutzmannsburg	Rabnitz	202	21.11. - 14.03.	27.12. - 04.02.	76	40	23	78	22	30.12.	12	27.12.
876	Nikitsch	Rabnitz	247	21.11. - 14.03.	28.12. - 14.03.	101	77	23	108	30	31.12.	20	28.12.
877	Neustift an der Rosalia	Wulka	603	19.11. - 22.03.	19.11. - 22.03.	124	124	37	205	65	06.01.	19	02.01.
878	Forchtenstein	Wulka	397	20.11. - 17.03.	13.12. - 01.03.	109	79	37	146	40	02.01.	16	27.12.
879	Pöttsching	Wulka	210	23.11. - 16.03.	27.12. - 18.02.	90	54	28	95	25	30.12.	12	27.12.
880	Steinbrunn	Wulka	210	23.11. - 15.03.	27.12. - 08.02.	82	44	24	73	25	30.12.	13	27.12.
881	Wulkaprodersdorf	Wulka	164	23.11. - 14.03.	28.12. - 21.01.	47	25	21	56	15	29.12.	10	27.12.
882	Eisenstadt	Wulka	195	23.11. - 18.03.	28.12. - 20.02.	83	55	21	69	21	30.12.	9	27.12.
884	Eisenstadt	Wulka	184	23.11. - 16.03.	28.12. - 08.02.	70	43	23	65	23	01.01.	8	27.12.
885	Draßburg	Wulka	229	19.11. - 12.03.	27.12. - 18.02.	85	54	28	106	24	02.01.	14	27.12.
886	St.Margarethen im Burgenland	Wulka	147	02.11. - 14.03.	28.12. - 19.01.	55	23	23	59	14	29.12.	10	27.12.
887	St.Margarethen-Berg	Neusiedler See	195	21.11. - 14.03.	28.12. - 23.01.	64	27	24	77	19	30.12.	11	27.12.
888	Donnerskirchen	Neusiedler See	126	23.11. - 14.03.	28.12. - 19.01.	51	23	20	61	14	03.01.	7	27.12.
889	Donnerskirchen (Waldgasse)	Neusiedler See	199	23.11. - 17.03.	28.12. - 16.02.	88	51	27	104	25	03.01.	14	28.12.
890	Winden am See	Neusiedler See	125	21.11. - 16.03.	28.12. - 02.01.	26	6	17	48	18	30.12.	9	27.12.
892	Podersdorf am See	Neusiedler See	121	21.11. - 13.03.	05.02. - 14.02.	40	10	21	53	8	29.12.	7	07.02.
893	Apetlon	Neusiedler See	119	23.11. - 12.03.	05.02. - 14.02.	40	10	18	80	16	29.12.	10	27.11.
894	Oggau	Neusiedler See	118	23.11. - 14.03.	28.12. - 04.01.	30	8	18	46	10	30.12.	7	27.12.
895	Rust	Neusiedler See	119	21.11. - 14.03.	28.12. - 05.01.	35	9	18	50	11	29.12.	7	27.12.
896	Mörbisch am See	Neusiedler See	130	23.11. - 13.03.	28.12. - 04.01.	28	8	16	50	14	30.12.	7	27.12.
897	Illmitz (Biologische Station)	Neusiedler See	115	23.11. - 13.03.	23.11. - 03.12.	37	11	18	53	12	29.12.	10	27.12.
898	Edmundshof	Neusiedler See	148	21.11. - 13.03.	28.12. - 06.01.	38	10	18	59	13	29.12.	10	27.12.
899	Kleylehof	Neusiedler See	135	21.11. - 14.03.	05.03. - 14.03.	43	10	17	61	20	08.02.	20	07.02.
900	Halbturn	Neusiedler See	130	21.11. - 14.03.	05.02. - 16.02.	42	12	19	56	12	08.02.	12	07.02.
901	Andau	Neusiedler See	118	21.11. - 15.03.	05.03. - 13.03.	35	9	20	69	13	26.11.	11	07.02.
902	Schattendorf	Ikva	251	19.11. - 15.03.	27.12. - 18.02.	90	54	31	107	24	30.12.	11	27.12.
903	Deutschkreutz-Girm	Ikva	192	21.11. - 14.03.	27.12. - 07.01.	36	12	19	68	15	30.12.	10	27.12.
904	Ritzing	Ikva	305	21.11. - 15.03.	28.12. - 18.02.	85	53	24	111	25	30.12.	12	16.12.
905	Festenburg-Hinterberg	Schwarze Lafnitz	920	19.11. - 06.04.	19.11. - 24.03.	127	126	43	201	60	30.12.	20	27.12.
	RAABGEBIET												
906	Hohenau an der Raab	Raab	702	22.11. - 23.03.	22.11. - 23.03.	122	122	34	125	55	03.01.	20	26.12.
907	Rechberg	Raab	926	21.11. - 12.04.	21.11. - 26.03.	128	126	41	179	90	03.01.	20	26.12.
908	Fladnitzberg	Raab	1070	22.11. - 30.04.	22.11. - 26.03.	128	125	42	291	95	06.01.	21	26.12.
910	St.Ruprecht an der Raab	Raab	400	19.11. - 20.03.	27.12. - 20.03.	94	84	21	95	35	30.12.	17	26.12.
911	Weiz	Weizbach	465	23.11. - 12.03.	27.12. - 21.02.	84	57	20	106	36	30.12.	20	26.12.
912	Gleisdorf	Raab	375	23.11. - 18.03.	27.12. - 21.02.	89	57	23	130	46	30.12.	19	27.12.
913	St.Radegund	Rabnitzbach	725	22.11. - 06.04.	27.12. - 21.03.	103	85	31	171	38	06.01.	28	26.12.
914	Laßnitzhöhe	Rabnitzbach	524	19.11. - 12.03.	27.12. - 21.02.	87	57	20	139	49	07.01.	18	26.12.
915	Rohr an der Raab	Raab	306	23.11. - 12.03.	27.12. - 20.02.	77	56	20	117	53	30.12.	17	26.12.
916	Feldbach	Raab	323	23.11. - 13.03.	27.12. - 19.02.	85	55	20	118	34	30.12.	16	25.11.
917	Wetzelsdorf	Raab	303	23.11. - 12.03.	27.12. - 19.02.	77	55	19	96	37	30.12.	17	28.12.
918	Fehring	Raab	260	19.11. - 12.03.	27.12. - 22.02.	89	58	22	121	48	30.12.	18	27.12.
919	Riegersburg	Raab	350	23.11. - 13.03.	27.12. - 18.02.	85	54	20	112	40	29.12.	17	27.12.
920	Neumarkt an der Raab	Raab	243	19.11. - 17.03.	27.12. - 21.02.	86	57	21	102	40	30.12.	14	25.11.
921	St.Jakob im Walde	Lafnitz	922	19.11. - 28.03.	19.11. - 28.03.	130	130	44	253	115	07.01.	23	16.12.
922	Vorau	Lafnitz	690	19.11. - 11.03.	19.11. - 03.03.	112	105	24	114	53	30.12.	20	27.12.
923	Hohenau am Wechsel	Lafnitz	1080	19.11. - 06.04.	19.11. - 29.03.	132	131	50	255	72	30.12.	22	27.12.
924	Friedberg-Ortgraben	Lafnitz	550	22.11. - 09.03.	27.12. - 27.02.	71	63	22	74	35	29.12.	16	27.12.
925	Markt Allhau	Lafnitz	404	19.11. - 08.03.	27.12. - 22.02.	82	58	16	111	35	30.12.	18	27.12.
926	Altenberg-Hartberg	Lafnitz	429	19.11. - 12.03.	27.12. - 20.02.	82	56	19	77	33	30.12.	14	27.12.
927	Hartberg	Safenbach	350	19.11. - 12.03.	27.12. - 15.02.	72	51	19	99	34	30.12.	21	27.12.
928	Pöllau (Zentralstation)	Safen	525	19.11. - 07.03.	27.12. - 20.02.	76	56	20	92	30	29.12.	18	27.12.
929	Pöllau	Saifenbach	420	19.11. - 23.03.	17.12. - 23.03.	107	97	17	65	37	30.12.	17	26.12.
931	Deutsch Kaltenbrunn	Lafnitz	358	19.11. - 12.03.	27.12. - 20.02.	86	56	22	101	36	30.12.	15	27.12.
933	Rettenegg	Feistritz	860	19.11. - 28.03.	19.11. - 28.03.	130	130	46	230	70	30.12.	20	16.12.
934	Alpl	Feistritz	1020	19.11. - 01.05.	19.11. - 03.04.	142	136	68	496	195	06.01.	35	16.12.
935	Fischbach	Feistritz	1050	18.11. - 01.05.	18.11. - 03.04.	143	137	78	457	125	03.01.	30	16.12.
936	Kreuzwirt	Feistritz	1038	19.11. - 06.04.	19.11. - 29.03.	132	131	41	224	76	06.01.	18	26.12.
937	Birkfeld (Schule)	Feistritz	680	20.11. - 23.03.	20.11. - 23.03.	124	124	32	127	48	29.12.	18	27.12.
938	Anger	Feistritz	520	25.11. - 06.03.	27.12. - 31.01.	46	36	12	80	35	29.12.	20	26.12.
939	St.Johann bei Herberstein	Feistritz	410	23.11. - 12.03.	27.12. - 23.02.	71	59	16	78	40	30.12.	19	27.12.
940	Großwilfersdorf	Feistritz	275	19.11. - 12.03.	27.12. - 21.02.	83	57	21	102	44	30.12.	17	27.12.
941	Sinabelkirchen	Ilzbach	350	23.11. - 14.03.	27.12. - 14.03.	93	78	18	105	39	30.12.	20	27.12.
942	Fürstenfeld	Feistritz	273	19.11. - 12.03.	27.12. - 21.02.	88	57	18	86	35	30.12.	15	27.12.
943	Eltendorf	Lafnitz	238	23.11. - 13.03.	27.12. - 19.02.	72	55	16	75	37	31.12.	16	28.12.
944	Mönichkirchen	Pinka	991	19.11. - 12.04.	19.11. - 24.03.	128	126	43	237	65	03.01.	25	27.12.
945	Pinkafeld	Pinka	388	22.11. - 16.03.	26.12. - 19.02.	83	56	20	71	32	30.12.	13	26.12.
946	Oberwart	Pinka	308	23.11. - 12.03.	27.12. - 20.02.	67	56	13	70	30	30.12.	16	27.12.
947	Kleinzicken	Zickenbach	267	21.11. - 12.03.	27.12. - 20.02.	76	56	17	82	35	30.12.	17	27.12.
948	Kirchfidisch	Pinka	266	21.11. - 14.03.	27.12. - 15.02.	74	51	18	92	34	30.12.	16	25.11.
949	Hochneukirchen	Pinka	707	20.11. - 22.03.	07.12. - 22.03.	122	106	38	167	75	07.01.	15	06.12.
950	Bernstein	Tauchenbach	600	20.11. - 14.03.	26.12. - 20.02.	89	57	29	125	40	06.01.	15	27.12.
951	Stadtschlaining	Tauchenbach	424	22.11. - 13.03.	27.12. - 17.02.	70	53	16	73	37	30.12.	14	28.12.
952	Dürnbach im Burgenland	Pinka	292	21.11. - 06.03.	27.12. - 09.02.	57	45	13	56	29	30.12.	11	28.12.
953	Hirschenstein	Pinka	719	21.11. - 20.03.	27.12. - 20.03.	117	84	31	178	47	07.01.	26	28.12.
954	Eisenberg an der Pinka	Pinka	246	21.11. - 13.03.	27.12. - 16.02.	71	52	14	65	29	30.12.	12	25.11.

Schneeverhältnisse im Winter 2005/06

Nr.	Messstelle	Einzugsgebiet	Höhe m ü.A.	Schnee-bedeckung (a) Beginn - Ende	Winter-decke (b) Beginn - Ende	Anzahl der Tage mit (a)	(b)	Neu-schnee	Summe der Neu-schnee-höhen cm	Größte Schnee-höhe cm	Datum	Größte Neuschnee-höhe cm	Datum
955	Eberau	Pinka	213	23.11. - 12.03.	27.12. - 08.02.	61	44	13	70	32	30.12.	22	27.12.
956	Hagensdorf-Luising	Pinka	199	21.11. - 16.03.	27.12. - 19.02.	83	55	20	85	28	30.12.	19	25.11.
957	Oberdorf im Burgenland	Strem	361	23.11. - 13.03.	27.12. - 18.02.	77	54	14	61	35	30.12.	15	27.12.
958	St.Michael im Burgenland	Strem	235	23.11. - 14.03.	27.12. - 20.02.	82	56	17	83	32	30.12.	16	27.12.
959	Kukmirn	Strem	252	23.11. - 12.03.	27.12. - 20.02.	88	56	17	74	35	30.12.	16	27.12.
960	Güssing	Strem	222	23.11. - 13.03.	27.12. - 20.02.	81	56	18	76	32	30.12.	14	27.12.
961	Redlschlag	Güns	692	20.11. - 17.03.	20.11. - 17.03.	118	118	32	181	47	06.01.	20	27.12.
962	Bad Schönau	Zöbernbach	468	20.11. - 12.03.	26.12. - 20.02.	81	57	28	111	34	30.12.	17	27.12.
963	Zöbern	Zöbernbach	596	19.11. - 24.03.	26.12. - 24.03.	111	89	35	214	68	03.01.	23	27.12.
965	Pilgersdorf	Zöbernbach	369	20.11. - 14.03.	26.12. - 19.02.	83	56	28	131	38	30.12.	18	27.12.
966	Gläshütten bei Langeck	Güns	440	21.11. - 17.03.	27.12. - 17.03.	101	81	27	160	50	06.01.	30	27.12.
					MURGEBIET								
967	Muhr	Mur	1110	19.11. - 30.04.	19.11. - 28.03.	131	130	19	178	60	19.02.	30	26.11.
968	Zederhaus	Zederhausbach	1205	17.11. - 30.04.	17.11. - 07.04.	144	142	51	293	93	09.03.	37	26.11.
969	St.Michael i. Lg.	Mur	1094	17.11. - 30.04.	19.11. - 30.03.	135	132	38	288	72	27.11.	56	26.11.
970	Weißpriach	Weißpriach	1100	17.11. - 30.04.	19.11. - 28.03.	133	130	47	210	104	06.01.	30	26.11.
971	Mariapfarr	Taurach	1153	17.11. - 30.04.	17.11. - 29.03.	135	133	43	238	48	27.11.	30	26.11.
972	Tamsweg	Mur	1025	17.11. - 31.03.	19.11. - 31.03.	134	133	42	193	51	28.11.	30	26.11.
973	Thomatal	Mur	1090	18.11. - 26.03.	18.11. - 26.03.	129	129	26	219	65	18.12.	30	26.11.
974	Turracher Höhe	Turrach	1767	18.09. - 24.04.	21.11. - 24.04.	162	155	52	402	126	10.03.	50	26.11.
975	Flattnitz	Paalbach	1430	23.11. - 02.05.	23.11. - 24.04.	156	153	52	467	215	06.01.	50	05.03.
976	Paal-Stadl	Paalbach	950	24.11. - 07.04.	24.11. - 28.03.	126	125	22	150	54	02.01.	18	05.03.
977	Krakauebene	Rantenbach	1318	19.11. - 30.04.	19.11. - 02.04.	137	135	58	296	92	14.03.	29	26.11.
978	Seethal	Rantenbach	1210	19.11. - 30.04.	19.11. - 02.04.	138	135	51	311	85	09.03.	33	05.03.
979	Murau	Rantenbach	814	25.11. - 27.03.	25.11. - 27.03.	123	123	36	178	37	06.01.	23	05.03.
981	St.Lambrecht	Mur	1070	26.11. - 07.04.	26.11. - 31.03.	130	126	25	215	112	06.01.	37	05.03.
983	Unzmarkt	Mur	745	23.11. - 20.03.	23.11. - 20.03.	118	118	19	114	50	06.01.	25	05.03.
984	Judenburg	Mur	730	24.11. - 04.02.	24.11. - 04.02.	73	73	19	114	73	02.01.	15	25.11.
985	St.Johann am Tauern	Pöls	1050	19.11. - 01.05.	19.11. - 01.04.	139	134	48	219	77	05.01.	25	16.12.
986	Pusterwald-Hinterwinkel	Pusterwaldbach	1260	19.11. - 02.05.	19.11. - 17.04.	153	150	59	394	110	14.03.	35	16.12.
987	Oberzeiring	Pöls	930	20.11. - 30.04.	20.11. - 25.03.	128	126	43	181	47	18.12.	24	16.12.
988	Gasselsdorf	Pölsbach	780	23.11. - 25.03.	23.11. - 25.03.	123	123	28	205	53	02.01.	33	05.03.
989	Schmelz	Granitzenbach	1560	22.11. - 01.05.	22.11. - 17.04.	149	147	30	267	100	06.03.	20	26.12.
990	Obdach	Granitzenbach	875	23.11. - 21.03.	23.11. - 21.03.	119	119	26	189	58	02.01.	30	05.03.
991	St.Wolfgang	Granitzenbach	1275	22.11. - 01.05.	22.11. - 13.04.	144	143	24	235	95	06.01.	40	05.03.
992	Zeltweg	Mur	669	23.11. - 06.04.	23.11. - 26.03.	125	124	28	156	50	02.01.	31	05.03.
993	Kleinlobming	Mur	740	24.11. - 18.03.	24.11. - 18.03.	115	115	27	215	56	07.01.	30	05.03.
994	Großlobming	Mur	650	24.11. - 23.03.	24.11. - 23.03.	120	120	29	157	42	02.01.	25	05.03.
995	Ingering II	Ingeringbach	850	19.11. - 23.03.	19.11. - 23.03.	125	125	36	199	49	30.12.	22	05.03.
996	Seckau	Mur	855	19.11. - 30.04.	21.11. - 27.03.	130	127	44	201	49	06.03.	26	05.03.
998	Wald am Schoberpaß	Liesingbach	890	18.11. - 30.04.	18.11. - 04.04.	142	138	57	557	184	04.01.	30	16.12.
1002	Mautern	Liesingbach	710	18.11. - 12.04.	13.12. - 17.03.	115	95	40	231	55	04.01.	25	05.03.
1003	Leoben-Hinterberg	Mur	570	21.11. - 14.03.	23.11. - 02.03.	107	100	29	135	35	19.01.	25	05.03.
1004	St.Michael in Obersteiermark	Mur	580	24.11. - 14.03.	24.11. - 21.02.	100	90	24	118	28	02.01.	20	05.03.
1005	Trofaiach	Vordernberger Bach	660	19.11. - 21.03.	19.11. - 21.03.	123	123	37	159	38	19.01.	16	05.03.
1006	Bruck an der Mur	Mur	482	19.11. - 19.03.	19.11. - 19.03.	121	121	37	122	37	02.01.	11	26.12.
1007	Frein an der Mürz	Mürz	875	18.11. - 30.04.	18.11. - 20.04.	155	154	72	570	250	15.03.	41	10.02.
1008	Niederalpl	Mürz	930	17.11. - 02.05.	17.11. - 23.04.	161	158	80	728	185	12.02.	36	10.02.
1009	Mürzsteg	Mürz	810	18.11. - 01.05.	18.11. - 18.04.	154	152	78	634	142	11.02.	32	16.12.
1010	Karlgraben	Mürz	775	18.11. - 12.04.	18.11. - 06.04.	141	140	62	414	98	12.02.	28	20.11.
1011	Preiner Gscheid	Mürz	890	18.11. - 01.05.	18.11. - 03.04.	139	137	58	344	104	21.12.	26	10.02.
1012	Mürzzuschlag	Mürz	700	18.11. - 01.05.	18.11. - 12.04.	147	146	73	432	89	12.02.	26	20.11.
1013	Veitsch	Mürz	665	18.11. - 31.03.	18.11. - 31.03.	134	134	52	258	58	12.02.	22	16.12.
1014	Stanz	Stanzbach	648	20.11. - 22.03.	20.11. - 22.03.	123	123	37	192	61	03.01.	18	16.12.
1015	Kapfenberg	Mürz	508	19.11. - 14.03.	19.11. - 23.02.	104	97	33	118	47	02.01.	15	16.12.
1016	Seewiesen	Thörlbach	980	18.11. - 01.05.	18.11. - 04.04.	144	138	77	772	140	12.02.	47	16.12.
1017	Aflenz Kurort	Thörlbach	784	18.11. - 01.05.	18.11. - 29.03.	134	132	66	303	73	03.01.	25	16.12.
1020	Haringgraben	Mürz	1020	17.11. - 01.05.	17.11. - 21.04.	158	156	81	579	145	12.02.	50	16.12.
1021	Tragöß	Lamingbach	770	17.11. - 29.03.	17.11. - 29.03.	133	133	44	334	85	11.02.	31	16.12.
1022	Pernegg	Mur	460	19.11. - 17.03.	13.12. - 28.02.	114	78	24	104	31	06.01.	12	05.03.
1023	Breitenau bei Mixnitz	Mur	560	19.11. - 14.03.	19.11. - 03.03.	111	105	36	160	38	02.01.	13	27.12.
1024	Frohnleiten	Mur	420	22.11. - 14.03.	27.12. - 20.02.	88	56	21	106	25	28.12.	18	26.12.
1025	Neuhof	Mur	770	23.11. - 23.03.	23.11. - 23.03.	121	121	25	134	47	28.12.	20	26.12.
1026	Groß St. Florian	Laßnitz	320	23.11. - 23.03.	27.12. - 23.03.	108	87	18	125	42	30.12.	20	26.12.
1027	Eichberg	Übelbach	610	24.11. - 20.03.	27.12. - 22.02.	112	58	19	127	40	06.01.	25	26.12.
1028	Gschnaidt	Mur	1128	22.11. - 01.05.	22.11. - 25.03.	127	124	39	203	65	06.03.	25	27.12.
1029	Pleschkogel	Mur	910	22.11. - 06.04.	22.11. - 28.03.	128	127	32	211	75	06.03.	25	24.02.
1031	Graz-Andritz	Mur	360	22.11. - 20.03.	27.12. - 20.03.	107	84	24	106	31	29.12.	20	26.12.
1032	Graz (Universität)	Mur	366	23.11. - 12.03.	27.12. - 18.02.	82	54	19	108	30	30.12.	18	26.12.
1033	Graz-Gries	Mur	350	22.11. - 12.03.	27.12. - 21.02.	92	57	23	118	30	30.12.	19	26.12.
1034	Gedersberg	Mur	390	22.11. - 12.03.	25.02. - 12.03.	37	16	19	98	28	30.12.	19	26.12.
1035	Graz (Flugplatz)	Mur	340	23.11. - 12.03.	27.12. - 21.02.	92	57	22	93	31	30.12.	15	26.12.
1036	Breitenbach	Kainach	880	22.11. - 01.05.	22.11. - 23.03.	124	122	33	180	43	06.03.	23	24.02.
1037	Bärnbach	Kainach	420	23.11. - 21.03.	27.12. - 19.02.	95	55	20	119	33	06.03.	20	05.03.
1038	Gaberl	Kainach	1160	20.11. - 01.05.	20.11. - 29.03.	132	130	49	266	80	06.03.	28	24.02.
1040	Lobming	Kainach	400	23.11. - 20.03.	27.12. - 22.02.	102	58	29	157	35	30.12.	22	26.12.
1042	Hirschegg	Teigitsch	1158	23.11. - 30.04.	23.11. - 10.04.	141	139	36	298	100	06.03.	45	24.02.
1043	Hebalpe	Teigitsch	1310	22.11. - 01.05.	22.11. - 24.04.	156	154	53	377	150	06.03.	40	24.02.
1044	Pack	Teigitsch	1115	22.11. - 30.04.	22.11. - 01.04.	134	131	38	288	145	17.03.	35	24.02.
1045	Maria Lankowitz	Teigitsch	530	23.11. - 20.03.	27.12. - 12.02.	92	48	20	127	35	06.03.	20	26.12.
1046	Ligist	Kainach	370	23.11. - 16.03.	27.12. - 16.03.	103	80	26	149	40	30.12.	25	26.12.
1047	Södingberg	Södingbach	480	23.11. - 21.03.	27.12. - 20.02.	99	56	22	144	35	30.12.	25	24.02.
1049	Sajach	Kainach	340	24.11. - 29.03.	24.11. - 29.03.	126	126	19	132	59	30.12.	19	26.12.
1050	Wiel	Weiße Sulm	900	19.11. - 30.04.	22.11. - 29.03.	133	128	45	362	96	08.01.	40	24.02.
1051	Jägerwirt	Weiße Sulm	1300	19.11. - 01.05.	22.11. - 10.04.	145	140	52	425	104	30.12.	30	26.11.
1052	Wies	Weiße Sulm	390	23.11. - 20.03.	27.12. - 20.02.	98	56	28	189	46	28.11.	22	26.12.
1053	St.Anna ob Schwanberg	Schwarze Sulm	1050	19.11. - 30.04.	22.11. - 02.04.	137	132	37	248	84	08.01.	32	24.02.
1054	Limberg	Schwarze Sulm	450	19.11. - 21.03.	27.12. - 20.02.	109	56	24	164	50	30.12.	29	26.12.
1055	Trahütten	Sulm	970	19.11. - 01.05.	19.11. - 04.04.	142	137	40	320	100	06.01.	33	24.02.
1057	St.Lorenzen	Saggaubach	780	22.11. - 07.04.	22.11. - 26.03.	127	125	33	244	60	03.01.	25	05.03.
1058	Eibiswald	Saggaubach	360	22.11. - 19.03.	27.12. - 19.02.	104	55	29	199	44	30.12.	25	05.03.
1059	Glanz	Saggaubach	476	19.11. - 19.03.	27.12. - 11.02.	102	47	28	246	44	30.12.	40	05.03.
1060	Leutschach	Saggaubach	370	19.11. - 18.03.	27.12. - 05.02.	81	41	28	233	45	30.12.	40	05.03.
1061	Kreuzberg	Saggaubach	590	19.11. - 19.03.	27.12. - 16.02.	96	52	28	199	39	06.01.	22	24.02.
1062	Kitzeck im Sausal	Sulm	485	19.11. - 15.03.	27.12. - 18.02.	88	54	20	158	45	30.12.	25	05.03.
1063	St.Nikolai im Sausal	Sulm	340	19.11. - 19.03.	27.12. - 19.02.	95	55	24	136	40	29.12.	15	26.12.
1064	Osterwitz-Winkel	Laßnitz	1000	22.11. - 12.04.	22.11. - 01.04.	133	131	31	298	104	06.03.	31	26.12.
1065	Osterwitz	Laßnitz	1220	19.11. - 30.04.	19.11. - 08.04.	143	141	27	210	90	07.01.	25	26.12.
1066	Deutschlandsberg	Laßnitz	410	23.11. - 16.03.	27.12. - 18.02.	84	54	26	164	40	29.12.	24	26.12.

Schneeverhältnisse im Winter 2005/06

Nr.	Messstelle	Einzugsgebiet	Höhe m ü.A.	Schnee-bedeckung (a) Beginn - Ende	Winter-decke (b) Beginn - Ende	Anzahl der Tage mit (a)	(b)	Neu-schnee	Summe der Neu-schnee-höhen cm	Größte Schnee-höhe cm	Datum	Größte Neuschnee-höhe cm	Datum
1067	Klosterwinkel	Laßnitz	1162	19.11. - 01.05.	22.11. - 29.03.	134	128	50	355	81	06.03.	35	24.02.
1068	Frauental	Laßnitz	350	23.11. - 23.03.	23.11. - 23.03.	121	121	29	203	60	30.12.	30	26.11.
1069	Stainz	Stainzbach	340	22.11. - 18.03.	27.12. - 18.03.	97	82	23	139	38	29.12.	20	26.12.
1070	Leibnitz I	Sulm	267	19.11. - 16.03.	27.12. - 16.03.	99	80	21	130	43	30.12.	20	27.12.
1071	Kirchbach in Steiermark	Schwarzaubach	350	19.11. - 23.03.	27.12. - 23.03.	99	87	23	120	40	29.12.	20	27.12.
1072	Straß	Schwarzaubach	256	19.11. - 19.03.	27.12. - 19.03.	91	83	15	130	42	30.12.	23	05.03.
1073	Unterpurkla	Mur	220	24.11. - 17.03.	27.12. - 27.02.	84	63	16	105	36	30.12.	17	25.11.
1074	Zehensdorf	Saßbach	288	24.11. - 09.03.	27.12. - 16.02.	68	52	19	136	42	30.12.	24	27.12.
1075	St.Peter am Ottersbach	Saßbach	270	23.11. - 17.03.	27.12. - 20.02.	89	56	17	111	43	30.12.	18	25.11.
1076	Straden	Gnasbach	360	23.11. - 17.03.	27.12. - 21.02.	90	57	17	116	46	30.12.	18	27.12.
1077	Bad Gleichenberg	Sulzbach	303	23.11. - 13.03.	27.12. - 16.02.	81	52	20	90	38	30.12.	17	28.12.
1079	Bad Radkersburg	Mur	208	19.11. - 15.03.	27.12. - 20.02.	83	56	21	152	45	30.12.	20	27.12.
1080	Zelting	Mur	200	23.11. - 18.03.	27.12. - 21.02.	91	57	21	136	45	30.12.	19	25.11.
1081	Bonisdorf	Mur	376	19.11. - 14.03.	27.12. - 18.02.	83	54	18	113	44	30.12.	15	25.11.
				DRAUGEBIET									
1082	Sillian	Drau	1075	24.11. - 01.05.	24.11. - 30.03.	134	127	42	248	80	25.02.	35	24.02.
1084	Hochberg	Villgratenbach	1700	03.10. - 02.06.	24.11. - 31.03.	141	128	63	390	80	06.03.	42	24.02.
1085	Innervillgraten	Villgratenbach	1400	24.11. - 01.05.	24.11. - 31.03.	136	128	48	319	84	06.03.	29	24.02.
1086	Kartitsch	Drau	1415	24.11. - 01.05.	24.11. - 31.03.	138	128	56	348	74	06.03.	38	29.04.
1090	Anras	Drau	1300	24.11. - 01.05.	24.11. - 24.03.	124	121	36	177	44	25.02.	25	29.04.
1092	Assling-Vergein	Drau	1400	22.11. - 01.05.	24.11. - 27.03.	132	124	47	290	79	06.03.	31	29.04.
1094	Prägraten	Isel	1340	03.10. - 01.05.	19.11. - 09.04.	146	142	47	342	100	05.03.	29	16.12.
1095	Virgen	Isel	1198	03.10. - 30.04.	26.11. - 31.03.	134	126	49	334	80	09.03.	27	05.03.
1097	Felbertauerntunnel	Tauernbach	1650	04.10. - 04.06.	17.11. - 27.04.	169	162	86	654	154	12.03.	37	16.12.
1098	Matrei in Osttirol	Tauernbach	1040	24.11. - 30.04.	24.11. - 27.03.	127	124	44	169	50	09.03.	17	08.03.
1099	St.Jakob i.Def.	Schwarzach	1400	03.10. - 30.04.	26.11. - 01.04.	133	127	44	285	90	06.03.	29	05.03.
1100	Hopfgarten i.D.-Hof	Schwarzach	1520	03.10. - 01.05.	22.11. - 27.03.	138	126	57	328	63	06.03.	30	29.04.
1101	Hopfgarten i.Def.	Schwarzach	1110	19.11. - 30.04.	26.11. - 29.03.	131	124	48	237	58	09.03.	25	29.04.
1103	Kals am Großglockner	Kalser Bach	1336	19.11. - 30.04.	21.11. - 08.04.	142	139	49	255	88	09.03.	27	16.12.
1105	St.Johann im Walde	Isel	750	25.11. - 30.04.	25.11. - 21.03.	119	117	25	108	30	25.02.	25	26.11.
1107	Zettersfeld	Drau	1820	03.10. - 07.06.	17.11. - 16.05.	191	181	80	516	154	12.03.	55	29.04.
1108	Lienz	Drau	659	26.11. - 30.04.	26.11. - 02.03.	106	97	17	119	30	02.01.	24	26.11.
1111	Iselsberg-Penzelberg	Debantbach	1210	24.11. - 30.04.	24.11. - 29.03.	132	126	49	196	65	06.03.	31	26.11.
1112	Penzelberg-Iselsberg	Möll	1210	24.11. - 30.04.	24.11. - 29.03.	132	126	48	195	65	06.03.	31	26.11.
1113	Nikolsdorf	Drau	650	26.11. - 19.03.	26.11. - 19.03.	114	114	25	141	45	27.11.	45	26.11.
1114	Oberdrauburg	Drau	620	24.11. - 24.03.	24.11. - 24.03.	121	121	25	176	55	07.01.	45	26.11.
1115	Irschen-Leppen	Drau	1150	27.11. - 08.05.	27.11. - 22.03.	132	116	33	342	66	02.01.	56	26.11.
1116	Dellach im Drautal	Drau	628	25.11. - 30.04.	25.11. - 18.03.	115	114	30	198	56	02.01.	44	26.11.
1117	Greifenburg	Drau	610	26.11. - 30.04.	26.11. - 24.03.	120	119	28	223	78	02.01.	50	26.11.
1118	Sachsenburg	Drau	550	24.11. - 30.04.	24.11. - 03.03.	108	100	27	179	61	27.11.	54	26.11.
1124	Stall	Möll	820	24.11. - 30.04.	24.11. - 23.03.	121	120	39	190	43	02.12.	38	26.11.
1126	Innerfragant	Möll	1195	22.11. - 29.04.	25.11. - 29.04.	157	156	44	279	72	06.03.	60	26.11.
1127	Kleindorf	Möll	735	24.11. - 01.05.	24.11. - 28.03.	127	125	27	153	54	27.11.	53	26.11.
1129	Mallnitz	Mallnitzbach	1196	21.11. - 30.04.	23.11. - 28.03.	129	126	38	185	59	27.11.	47	26.11.
1131	St.Peter im Katschtal	Lieser	1220	20.11. - 03.04.	20.11. - 03.04.	135	135	24	170	70	30.11.	47	26.11.
1136	Malta	Malta	830	24.11. - 02.04.	24.11. - 17.02.	118	86	28	189	75	28.11.	50	26.11.
1137	St.Oswald (Talstation)	Millstätter See	1319	24.11. - 03.05.	24.11. - 11.04.	143	139	45	279	80	07.03.	51	26.11.
1138	Millstatt	Millstätter See	591	24.11. - 16.03.	24.11. - 10.01.	64	48	24	179	68	27.11.	58	26.11.
1139	Hochegg	Drau	1030	24.11. - 04.05.	24.11. - 26.03.	135	123	37	327	73	27.11.	60	26.11.
1140	Weißensee-Gatschach	Weißensee	945	24.11. - 01.05.	24.11. - 29.03.	131	126	30	261	60	27.11.	50	26.11.
1143	Fresach	Drau	735	23.11. - 07.04.	23.11. - 23.03.	123	121	36	277	89	27.11.	70	26.11.
1144	Weißenstein	Drau	510	23.11. - 14.03.	26.11. - 14.03.	111	109	26	259	65	27.11.	60	26.11.
1145	Villacher Alpe	Weißenbach	2164	18.09. - 30.08.	22.11. - 17.05.	189	177	72	433	126	27.02.	59	26.11.
1147	Villach	Drau	494	23.11. - 22.03.	26.11. - 22.03.	119	117	24	258	75	27.11.	57	26.11.
1148	Bleistätter Moor	Ossiacher See	510	23.11. - 22.03.	23.11. - 22.03.	120	120	23	201	72	27.11.	62	26.11.
1149	Ossiach	Ossiacher See	520	23.11. - 25.03.	23.11. - 25.03.	123	123	25	295	86	27.11.	65	26.11.
1150	Kanzelhöhe	Ossiacher See	1526	23.11. - 02.05.	23.11. - 24.04.	156	153	57	468	155	06.03.	62	05.03.
1151	Afritz	Afritzer Bach	715	23.11. - 07.04.	23.11. - 27.03.	126	125	33	249	72	27.11.	55	26.11.
1154	Obertilliach	Gail	1400	24.11. - 01.05.	24.11. - 02.04.	137	130	47	380	100	06.03.	35	05.03.
1156	Maria Luggau	Gail	1140	24.11. - 30.04.	24.11. - 16.04.	145	144	38	332	76	11.03.	29	26.11.
1157	Kornat	Gail	1047	22.11. - 01.05.	22.11. - 26.03.	133	125	52	325	86	09.01.	35	26.11.
1158	Kötschach-Mauthen	Gail	705	22.11. - 30.04.	24.11. - 02.04.	132	130	32	261	95	07.01.	48	26.11.
1160	Reisach	Gail	646	24.11. - 01.05.	24.11. - 26.03.	125	123	35	241	91	02.01.	45	26.11.
1161	Waidegg	Gail	635	24.11. - 30.04.	24.11. - 31.03.	129	128	22	262	90	02.01.	50	26.11.
1162	Tröpolach	Gail	655	24.11. - 01.05.	24.11. - 03.04.	133	131	31	302	87	03.01.	52	26.11.
1164	Weißbriach	Gösseringbach	800	23.11. - 01.05.	25.11. - 31.03.	132	127	36	264	90	02.01.	58	26.11.
1165	Förolach	Gail	565	23.11. - 02.05.	23.11. - 02.04.	133	131	34	283	85	03.01.	58	26.11.
1166	Feistritz an der Gail	Gail	590	24.11. - 02.05.	24.11. - 25.03.	124	122	30	381	98	03.01.	80	26.11.
1167	Bad Bleiberg	Gail	907	23.11. - 01.05.	23.11. - 31.03.	134	129	40	444	132	06.03.	80	05.03.
1168	Arnoldstein	Gailitz	580	23.11. - 01.05.	23.11. - 25.03.	124	123	40	340	87	27.11.	70	26.11.
1169	Wernberg	Drau	565	23.11. - 26.03.	23.11. - 26.03.	124	124	31	291	109	03.01.	71	26.11.
1170	Rosenbach	Drau	540	23.11. - 19.03.	23.11. - 19.03.	117	117	33	335	155	03.01.	53	26.11.
1171	Bärental	Drau	1000	23.11. - 01.05.	23.11. - 22.04.	153	151	44	539	166	02.01.	60	05.03.
1172	Tschachoritsch	Drau	600	23.11. - 27.03.	23.11. - 27.03.	125	125	23	304	101	03.01.	59	05.03.
1173	Kirschentheuer-Babniak	Drau	440	23.11. - 28.03.	23.11. - 28.03.	126	126	33	317	85	02.01.	50	05.03.
1174	Loibltunnel	Drau	1067	23.11. - 01.05.	23.11. - 24.04.	155	153	52	641	169	12.03.	73	05.03.
1175	Bodental	Drau	995	23.11. - 02.05.	23.11. - 24.04.	155	153	38	437	180	03.01.	60	05.03.
1176	Ferlach	Drau	470	23.11. - 26.03.	23.11. - 26.03.	124	124	30	300	99	02.01.	50	05.03.
1177	Zell-Pfarre	Drau	900	22.11. - 08.04.	22.11. - 01.04.	133	131	37	496	126	29.12.	58	05.03.
1178	Schwarz	Drau	780	23.11. - 30.04.	23.11. - 28.03.	128	126	30	285	81	05.01.	40	05.03.
1179	Seeberg	Vellach	1040	23.11. - 30.04.	23.11. - 31.03.	134	129	38	502	95	06.03.	65	05.03.
1180	Eisenkappel	Vellach	580	19.11. - 24.03.	22.11. - 24.03.	124	123	38	323	91	02.01.	56	05.03.
1182	Maitratten-Sonnleiten	Gurk	1000	23.11. - 01.05.	23.11. - 28.03.	130	126	40	227	83	07.01.	44	26.11.
1183	Sirnitz	Gurk	850	23.11. - 22.03.	23.11. - 22.03.	120	120	29	207	70	30.12.	35	26.11.
1185	Winklern ob Straßburg	Gurk	1040	22.11. - 29.03.	26.11. - 29.03.	125	124	28	152	52	06.01.	39	26.11.
1186	Grades-Klachl	Metnitz	725	26.11. - 23.03.	26.11. - 20.02.	114	87	19	136	46	03.01.	30	26.11.
1187	Friesach	Metnitz	634	26.11. - 20.03.	26.11. - 04.03.	114	99	21	110	38	06.01.	25	26.11.
1188	Neumarkt in Steiermark	Olsa	872	26.11. - 11.04.	26.11. - 16.03.	113	111	27	203	60	03.01.	35	26.11.
1189	Gaisberg	Olsa	930	26.11. - 11.04.	26.11. - 27.03.	124	122	29	142	49	08.01.	23	26.11.
1190	Guttaring	Silberbach	710	23.11. - 18.03.	23.11. - 09.03.	109	107	24	111	33	02.01.	15	25.11.
1191	Silberegg	Gurk	598	26.11. - 19.03.	26.11. - 19.03.	114	114	18	111	47	02.01.	21	26.11.
1192	Noreia	Görtschitz	1060	23.11. - 01.05.	23.11. - 07.02.	105	77	39	193	34	06.01.	23	05.03.
1193	Knappenberg	Görtschitz	1050	23.11. - 29.03.	23.11. - 25.03.	124	123	27	139	40	02.01.	17	05.03.
1194	Wietersdorf	Görtschitz	630	23.11. - 18.03.	23.11. - 12.03.	111	110	26	153	43	06.01.	22	01.01.
1195	Magdalensberg	Gurk	920	19.11. - 07.04.	24.11. - 29.03.	128	126	35	250	60	03.01.	30	26.11.
1196	Sillehof	Gurk	450	24.11. - 25.03.	24.11. - 25.03.	122	122	23	189	47	02.01.	32	26.11.
1198	Radweg-Gradisch	Glan	666	23.11. - 24.03.	23.11. - 24.03.	122	122	24	269	65	27.11.	51	26.11.
1199	Hörzendorf	Glan	475	23.11. - 26.03.	23.11. - 26.03.	124	124	23	157	49	02.01.	35	26.11.
1200	St.Veit an der Glan	Glan	475	25.11. - 10.03.	25.11. - 21.02.	98	89	21	161	50	03.01.	32	26.11.

Schneeverhältnisse im Winter 2005/06

Nr.	Messstelle	Einzugsgebiet	Höhe m ü.A.	Schnee-bedeckung (a) Beginn - Ende	Winter-decke (b) Beginn - Ende	Anzahl der Tage mit (a)	(b)	Neu-schnee	Summe der Neu-schnee-höhen cm	Größte Schnee-höhe cm	Datum	Größte Neuschnee-höhe cm	Datum
1201	Dreifaltigkeit	Glan	1180	23.11. - 28.03.	26.11. - 28.03.	124	123	26	239	88	07.01.	38	26.11.
1203	Klagenfurt (Flugplatz)	Glan	447	24.11. - 25.03.	24.11. - 25.03.	122	122	24	173	50	02.01.	30	05.03.
1204	Klagenfurt	Glanfurt	442	22.11. - 20.03.	22.11. - 20.03.	119	119	30	242	56	27.11.	44	26.11.
1205	Velden-Weinzierl	Wörther See	535	23.11. - 25.03.	23.11. - 25.03.	123	123	32	333	72	27.11.	61	26.11.
1206	Keutschach	Wörther See	530	23.11. - 28.03.	23.11. - 28.03.	126	126	29	312	90	06.03.	60	05.03.
1207	Pörtschach	Wörther See	452	23.11. - 22.03.	23.11. - 22.03.	120	120	25	212	56	02.01.	45	05.03.
1208	Höhenbergen	Drau	437	23.11. - 24.03.	23.11. - 24.03.	122	122	27	241	57	06.03.	45	05.03.
1209	Gattersdorf	Drau	511	23.11. - 26.03.	23.11. - 26.03.	124	124	16	168	52	02.01.	36	05.03.
1210	St.Margarethen ob Töllerberg	Drau	460	23.11. - 26.03.	23.11. - 26.03.	124	124	24	212	62	06.03.	47	05.03.
1211	Klopein am Klopeiner See	Drau	470	23.11. - 26.03.	23.11. - 26.03.	124	124	28	270	70	06.03.	56	05.03.
1212	Diex	Wölfnitzbach	1150	22.11. - 30.04.	22.11. - 31.03.	137	130	37	325	67	06.01.	45	05.03.
1213	St.Michael ob Bleiburg	Feistritz	527	23.11. - 27.03.	23.11. - 27.03.	125	125	26	235	71	06.03.	51	05.03.
1214	Rauniak	Feistritz	635	22.11. - 08.04.	22.11. - 08.04.	138	138	26	242	100	06.03.	50	05.03.
1216	Reichenfels	Lavant	800	23.11. - 12.04.	23.11. - 25.03.	126	123	35	160	48	28.12.	22	26.12.
1217	Preblau	Lavant	790	22.11. - 29.03.	22.11. - 29.03.	128	128	20	135	47	06.03.	21	05.03.
1218	Preitenegg	Lavant	1035	22.11. - 12.04.	22.11. - 31.03.	133	130	32	233	84	06.03.	28	24.02.
1220	Wolfsberg	Lavant	440	22.11. - 16.03.	26.11. - 26.02.	104	93	20	126	43	02.01.	18	05.03.
1221	St.Michael-Wolfsberg	Lavant	510	25.11. - 16.03.	25.11. - 01.03.	108	97	18	127	37	02.01.	17	26.11.
1222	St.Andrä im Lavanttal	Lavant	402	22.11. - 18.03.	25.11. - 18.03.	115	114	16	109	35	06.01.	19	26.11.
1223	Pustritz	Lavant	790	22.11. - 23.03.	22.11. - 01.03.	118	100	25	178	48	06.01.	40	05.03.
1224	Brandl-Koralpe	Feistritzbach	1485	19.11. - 01.05.	22.11. - 14.04.	147	144	51	317	80	06.03.	38	05.03.
1225	Soboth	Feistritzbach	1145	19.11. - 01.05.	22.11. - 31.03.	138	130	46	376	88	06.01.	35	05.03.

2006

Häufigkeiten der Schneehöhen im Winter 2005/06

Nr.	Messstelle	Messstellennummer	Einzugsgebiet	Höhe m ü.A.	Anzahl der Tage: ohne bzw. ohne messbare Schneehöhe	Tageswerte in cm: 1 bis 14	15 bis 29	30 bis 49	50 bis 99	100 bis 149	150 bis 199	200 bis 249	≧ 250	1 bis >250: Winter	90/91 bis 99/00
	RHEINGEBIET														
4	Obervermunt	100057	Ill	1980	168	18	19	18	78	62	2	0	0	197	225,0
6	Vermunt	100073	Ill	1733	171	14	17	19	21	63	53	7	0	194	208,5
8	Kops	100909	Ill	1829	177	18	22	10	51	72	15	0	0	188	
9	Partenen	101014	Ill	1020	211	20	26	4	90	14	0	0	0	154	149,1
10	Gaschurn	100115	Ill	980	220	21	19	4	101	0	0	0	0	145	122,3
15	Tschagguns	100180	Ill	680	225	32	5	61	42	0	0	0	0	140	113,6
17	Silbertal	100206	Litz	885	214	9	30	6	58	48	0	0	0	151	116,9
18	Schruns	100214	Litz	671	233	32	3	63	34	0	0	0	0	132	97,7
19	Latschau	100222	Ill	1000	216	26	17	15	84	7	0	0	0	149	136,5
20	Rodund	100230	Ill	645	229	32	3	62	39	0	0	0	0	136	105,4
21	Golm	100891	Ill	1930	168	11	23	24	92	47	0	0	0	197	
22	Vandans	100834	Ill	670	232	33	4	61	35	0	0	0	0	133	100,9
23	Langen am Arlberg	100255	Alfenz	1218	204	12	22	18	60	47	2	0	0	161	144,6
24	Klösterle	100826	Alfenz	1075	207	12	23	8	70	45	0	0	0	158	143,0
25	Dalaas	100263	Alfenz	908	225	20	12	8	95	5	0	0	0	140	109,2
27	Lünersee	100305	Alvier	2015	151	5	10	26	43	56	57	17	0	214	223,0
30	Brand	100313	Alvier	1005	218	31	12	57	47	0	0	0	0	147	127,2
31	Bludenz	101071	Ill	575	264	50	41	10	0	0	0	0	0	101	
32	Ludesch	100917	Ill	535	255	28	78	3	1	0	0	0	0	110	
34	Fontanella	100354	Lutz	1140	213	24	19	5	74	28	2	0	0	152	132,3
36	Blons	100362	Lutz	772	227	35	3	51	47	2	0	0	0	138	101,4
37	Thüringerberg	100875	Lutz	960	229	32	7	60	37	0	0	0	0	136	
39	Thüringen	100370	Ill	580	275	42	46	1	1	0	0	0	0	90	55,8
40	Frastanz	100925	Ill	491	269	89	7	0	0	0	0	0	0	96	
41	Amerlügen	100933	Ill	760	261	48	51	5	0	0	0	0	0	104	
42	Innerlaterns	100412	Frutz	1025	219	31	12	58	43	2	0	0	0	146	115,7
43	Weiler	100941	Frutz	500	285	65	13	2	0	0	0	0	0	80	
44	Fraxern	100867	Frutz	809	241	39	70	11	4	0	0	0	0	124	
45	Feldkirch-Gisingen	100396	Rhein	440	264	95	6	0	0	0	0	0	0	101	55,4
46	Meiningen	100404	Rhein	410	287	66	9	3	0	0	0	0	0	78	48,5
47	Gaissau	100420	Bodensee	400	320	40	1	4	0	0	0	0	0	45	39,3
48	Fussach	100438	Bodensee	400	304	56	1	4	0	0	0	0	0	61	40,2
49	Lustenau	100446	Rhein	404	275	82	5	3	0	0	0	0	0	90	39,6
50	Ebnit	100453	Dornbirnerach	1100	212	14	32	16	82	7	2	0	0	153	140,2
51	Gütle	100461	Dornbirnerach	530	254	74	30	6	1	0	0	0	0	111	81,1
52	Bildstein	100487	Dornbirnerach	720	236	33	52	23	11	10	0	0	0	129	83,9
53	Mäder	100495	Rheintalbinnenkanal	420	272	86	5	2	0	0	0	0	0	93	47,0
54	Meschach	100503	Rheintalbinnenkanal	850	243	27	38	41	16	0	0	0	0	122	79,5
55	Hohenems	100529	Rheintalbinnenkanal	430	263	86	12	4	0	0	0	0	0	102	65,6
56	Altach	100883	Rheintalbinnenkanal	412	270	79	13	3	0	0	0	0	0	95	
57	Dornbirn	100479	Dornbirnerach	441	261	84	17	3	0	0	0	0	0	104	60,0
58	Hard (Rotachstrasse)	121053	Bodensee	401	308	51	2	2	2	0	0	0	0	57	
60	Schröcken	100537	Bregenzerach	1263	190	10	29	11	57	55	13	0	0	175	178,4
61	Schoppernau	100552	Bregenzerach	835	206	10	26	10	95	18	0	0	0	159	149,4
63	Au	100560	Bregenzerach	800	211	11	29	11	86	17	0	0	0	154	138,2
65	Damüls	100586	Bregenzerach	1365	193	11	20	14	48	58	21	0	0	172	175,4
68	Bizau	100602	Bregenzerach	705	221	36	8	71	28	1	0	0	0	144	107,1
69	Andelsbuch	100636	Bregenzerach	600	228	37	47	36	17	0	0	0	0	137	92,4
70	Bödele	100628	Bregenzerach	1150	198	6	20	16	74	37	14	0	0	167	165,5
71	Egg	100644	Bregenzerach	660	235	33	68	20	9	0	0	0	0	130	87,4
72	Schönenbach	100651	Subersach	1040	197	10	28	6	71	42	11	0	0	168	
74	Sibratsgfäll	100685	Subersach	920	221	19	19	12	85	9	0	0	0	144	134,0
76	Hittisau	100701	Subersach	800	222	33	10	67	31	2	0	0	0	143	114,9
77	Sulzberg	100727	Weißach	1000	213	31	12	5	74	26	4	0	0	152	130,0
79	Riefensberg	100719	Weißach	680	233	27	32	57	16	0	0	0	0	132	100,6
80	Alberschwende	100842	Bregenzerach	717	228	37	69	18	12	1	0	0	0	137	
81	Doren	100735	Rotach	710	243	35	65	16	6	0	0	0	0	122	90,0
82	Bregenz-Rieden	100750	Bregenzerach	430	318	40	5	2	0	0	0	0	0	47	49,9
83	Bregenz	100859	Bodensee	424	287	70	5	3	0	0	0	0	0	78	
84	Bregenz	100776	Bodensee	486	289	67	6	3	0	0	0	0	0	76	55,2
85	Pfänder	100974	Bodensee	1056	227	32	15	49	42	0	0	0	0	138	
86	Hörbranz	100800	Leiblach	420	316	42	3	4	0	0	0	0	0	49	42,1
87	Möggers	100792	Leiblach	1010	223	30	10	40	47	13	2	0	0	142	114,9
	DONAUGEBIET OBERHALB DES INN														
88	Baad	101543	Iller	1305	198	9	22	13	67	49	7	0	0	167	
89	Zug	100966	Lech	1500	187	11	19	19	56	59	14	0	0	178	
90	Lech	101121	Lech	1480	183	11	18	20	46	80	7	0	0	182	186,7
91	Zürs	101113	Lech	1720	182	9	10	23	17	66	47	11	0	183	205,4
92	Warth	101568	Lech	1475	197	12	28	6	68	42	12	0	0	168	
93	Holzgau	101154	Lech	1100	214	31	15	13	91	1	0	0	0	151	135,1
94	Gramais	101162	Lech	1320	219	15	27	12	89	3	0	0	0	146	126,1
95	Boden	101170	Lech	1355	200	11	17	19	89	29	0	0	0	165	161,9
96	Hinterhornbach	101188	Lech	1100	213	12	31	5	87	17	0	0	0	152	145,1
97	Vorderhornbach	101196	Lech	960	227	33	5	53	47	0	0	0	0	138	106,5
98	Namlos	101204	Lech	1260	211	10	31	13	92	8	0	0	0	154	143,9
99	Forchach	101212	Lech	910	230	30	14	58	33	0	0	0	0	135	111,3
100	Höfen-Oberhornberg	101220	Lech	870	224	7	29	22	81	2	0	0	0	141	104,2
101	Hahnenkamm-Reutte	101501	Lech	1670	168	11	10	29	35	55	46	11	0	197	
102	Reutte	101238	Lech	850	222	28	12	65	38	0	0	0	0	143	119,2
104	Berwang	101246	Lech	1295	202	11	18	14	72	47	1	0	0	163	158,0
106	Tannheim-Untergschw.	101261	Vils	1090	214	26	19	38	63	5	0	0	0	151	138,6
107	Jungholz	101493	Vils	1060	213	30	14	36	64	8	0	0	0	152	128,8

Häufigkeiten der Schneehöhen im Winter 2005/06

Nr.	Messstelle	Mess-stellen-nummer	Einzugsgebiet	Höhe m ü.A.	Anzahl der Tage: ohne bzw. ohne mess-bare Schnee-höhe	Tageswerte in cm: 1 bis 14	15 bis 29	30 bis 49	50 bis 99	100 bis 149	150 bis 199	200 bis 249	≧ 250	1 bis >250: Winter	90/91 bis 99/00
108	Vils	101279	Vils	810	226	31	20	71	17	0	0	0	0	139	94,2
111	Scharnitz	101287	Isar	970	224	9	21	12	70	29	0	0	0	141	127,1
112	Seefeld in Tirol	101295	Isar	1200	208	11	25	11	81	29	0	0	0	157	137,5
114	Leutasch-Kirchplatzl	101303	Leutascher Ache	1135	207	9	23	15	81	28	2	0	0	158	163,3
117	Hinterriß	101311	Rißbach	930	211	6	11	27	82	28	0	0	0	154	135,4
125	Pertisau	101337	Achensee	935	212	11	17	18	69	38	0	0	0	153	128,4
126	Achenkirch	101345	Ache	905	214	6	35	10	95	5	0	0	0	151	125,6
129	Ehrwald	101485	Loisach	960	223	33	9	50	50	0	0	0	0	142	118,3
130	Hall in Tirol	120022	Inn	585	267	36	27	35	0	0	0	0	0	98	
	INNGEBIET OBERHALB DER SALZACH														
131	Nauders	101709	Inn	1360	230	29	10	48	48	0	0	0	0	135	124,7
132	Spiss	101717	Schalklbach	1540	218	34	7	19	79	8	0	0	0	147	145,8
137	Ried im Oberinntal	101790	Inn	880	240	28	54	42	1	0	0	0	0	125	87,3
138	Fendels	101808	Inn	1356	221	33	7	44	58	2	0	0	0	144	137,7
140	Prutz	102947	Inn	870	241	27	39	58	0	0	0	0	0	124	86,7
149	Kaunertal-Feichten	101873	Fagge	1314	216	25	15	28	74	7	0	0	0	149	152,0
151	Ladis-Neuegg	101816	Inn	1350	220	34	7	40	57	7	0	0	0	145	123,2
154	St.Anton am Arlberg	101964	Rosanna	1298	210	21	15	7	79	32	1	0	0	155	132,2
155	Flirsch	101519	Rosanna	1150	225	31	3	21	82	3	0	0	0	140	
160	Galtür	101949	Trisanna	1587	199	14	27	13	90	22	0	0	0	166	175,0
162	Kappl-Oberbichl	119792	Trisanna	1500	221	28	15	4	77	19	1	0	0	144	
163	See im Paznaun	101956	Trisanna	1040	227	40	9	75	14	0	0	0	0	138	126,5
164	Landeck	101899	Inn	785	242	33	41	45	4	0	0	0	0	123	65,1
165	Nassereith	102954	Gurglbach	850	227	34	3	22	78	1	0	0	0	138	105,6
167	Imst (Oberstadt)	102004	Gurglbach	860	260	10	43	46	6	0	0	0	0	105	85,1
168	Pitztaler Gletscher	101535	Pitze	2850	58	49	26	24	22	39	69	74	4	307	
174	Plangeroß	102046	Pitze	1620	202	9	23	9	104	18	0	0	0	163	169,2
176	St.Leonhard i.P.-N.	103283	Pitze	1462	205	16	22	9	96	17	0	0	0	160	
177	St.Leonhard i.P.	102061	Pitze	1335	213	11	32	15	90	4	0	0	0	152	147,5
178	Jerzens-Ritzenried	102079	Pitze	1120	230	25	24	69	17	0	0	0	0	135	111,2
179	Piller	103028	Pitze	1315	225	36	5	55	44	0	0	0	0	140	107,9
190	Obergurgl	102210	Gurgler Ache	1940	177	27	28	8	86	39	0	0	0	188	189,1
191	Sölden-Schmiedhof	102228	Ötztaler Ache	1380	232	17	17	78	21	0	0	0	0	133	127,3
192	Gries	119388	Fischbach	1577	209	10	28	26	87	5	0	0	0	156	
193	Längenfeld	102236	Ötztaler Ache	1180	234	7	26	40	58	0	0	0	0	131	116,9
195	Niederthai	103002	Ötztaler Ache	1550	210	12	35	80	28	0	0	0	0	155	154,0
196	Umhausen	102244	Ötztaler Ache	1041	227	33	10	67	28	0	0	0	0	138	105,5
197	Oetz	102251	Ötztaler Ache	760	255	14	77	18	1	0	0	0	0	110	81,6
200	Kühtai	103010	Ötztaler Ache	1970	168	19	11	25	55	74	13	0	0	197	207,2
202	Ochsengarten-Obergut	102269	Ötztaler Ache	1695	185	17	31	4	85	42	1	0	0	180	183,0
203	Haiming	102939	Inn	695	255	20	42	47	1	0	0	0	0	110	73,4
204	Obsteig	102285	Inn	950	234	35	36	55	5	0	0	0	0	131	83,3
205	Stams	102277	Inn	675	245	35	51	31	3	0	0	0	0	120	82,4
208	KW-Straßberg	103382	Inn	975	221	37	4	27	73	3	0	0	0	144	
209	Telfs	102301	Inn	618	257	40	45	21	2	0	0	0	0	108	61,0
211	Inzing	103036	Inn	610	238	37	33	52	5	0	0	0	0	127	72,2
215	St.Sigmund-Sellrain	103044	Melach	1520	205	21	21	26	85	7	0	0	0	160	158,2
216	Gries im Sellrain	102319	Melach	1200	216	20	23	27	78	1	0	0	0	149	137,8
217	Axams	103309	Inn	890	230	28	14	54	39	0	0	0	0	135	
218	Innsbruck (Flughafen)	102327	Inn	579	247	39	40	36	3	0	0	0	0	118	68,4
220	Innsbruck (Univ.)	102335	Inn	577	252	45	37	30	1	0	0	0	0	113	67,9
221	Brenner	102343	Sill	1445	210	11	12	26	97	9	0	0	0	155	157,4
222	Obernberg am Brenner	102350	Obernberger Seebach	1360	222	19	22	6	96	0	0	0	0	143	152,9
223	Innerschmirn-Kasern	103051	Schmirnbach	1610	206	12	5	19	97	26	0	0	0	159	161,5
224	Steinach a.Br.-Plon	103069	Sill	1204	226	12	13	20	94	0	0	0	0	139	133,1
225	Gschnitz-Obertal	119412	Gschnitzbach	1280	213	6	19	21	92	14	0	0	0	152	
226	Trins	102368	Gschnitzbach	1235	231	21	19	5	89	0	0	0	0	134	114,3
227	Navis	119396	Sill	1400	209	12	17	24	103	0	0	0	0	156	
228	Matrei am Brenner	102376	Sill	970	235	21	17	59	33	0	0	0	0	130	88,0
230	Dresdner Hütte	103085	Ruetz	2290	143	30	13	26	145	8	0	0	0	222	226,6
231	Krößbach	103101	Ruetz	1110	220	21	25	47	52	0	0	0	0	145	132,0
233	Telfes im Stubai	102400	Ruetz	1070	232	24	12	49	48	0	0	0	0	133	89,7
234	Schönberg im Stubaital	102384	Sill	1005	235	22	21	70	17	0	0	0	0	130	78,0
235	Patscherkofel	102418	Sill	2247	157	41	18	82	67	0	0	0	0	208	219,2
239	Rinn	102459	Inn	900	228	24	27	80	6	0	0	0	0	137	96,8
240	Kleinvolderberg	102434	Inn	660	238	56	40	31	0	0	0	0	0	127	89,4
241	Baumkirchen	103234	Inn	585	264	36	28	37	0	0	0	0	0	101	
242	St.Martin i.G.	102467	Inn	875	231	21	24	49	40	0	0	0	0	134	115,3
244	Wattener Lizum	103291	Inn	1970	160	20	12	23	43	101	6	0	0	205	
245	Weerberg	102475	Inn	925	230	25	17	62	31	0	0	0	0	135	98,1
246	Schwaz	102483	Inn	535	243	27	39	50	6	0	0	0	0	122	74,8
248	Jenbach	102491	Inn	530	250	44	29	35	7	0	0	0	0	115	72,0
249	Rotholz	102509	Inn	590	237	29	8	76	15	0	0	0	0	128	86,3
254	Klaushof	102962	Ziller	1022	216	21	29	66	33	0	0	0	0	149	132,9
255	Hahnpfalz	103184	Ziller	1960	168	16	10	13	55	103	0	0	0	197	204,3
259	Ginzling	102632	Zemmbach	1060	223	12	29	11	90	0	0	0	0	142	129,6
261	Lanersbach	102640	Tuxbach	1250	211	12	23	32	87	0	0	0	0	154	145,5
262	Gschößwand	103192	Ziller	1795	180	18	6	19	40	98	4	0	0	185	184,8
266	Mayrhofen	102541	Ziller	643	235	31	15	71	13	0	0	0	0	130	100,6
270	Gerlos	102681	Gerlosbach	1250	207	7	14	20	96	21	0	0	0	158	151,6
272	Ried im Zillertal	102970	Ziller	555	239	32	48	37	9	0	0	0	0	126	82,2
273	Schlitterberg	102517	Ziller	960	222	17	25	2	90	9	0	0	0	143	121,7
274	Inneralpbach	102723	Inn	1040	213	4	14	23	68	43	0	0	0	152	138,3
276	Steinberg am Rofan	102756	Brandenberger Ache	1020	209	6	22	18	81	29	0	0	0	156	129,7
277	Brandenberg	102749	Brandenberger Ache	920	222	14	27	32	70	0	0	0	0	143	109,2
278	Radfeld	103119	Inn	514	240	35	58	31	1	0	0	0	0	125	

Häufigkeiten der Schneehöhen im Winter 2005/06

Nr.	Messstelle	Messstellennummer	Einzugsgebiet	Höhe m ü.A.	Anzahl der Tage: ohne bzw. ohne messbare Schneehöhe	Tageswerte in cm: 1 bis 14	15 bis 29	30 bis 49	50 bis 99	100 bis 149	150 bis 199	200 bis 249	≧ 250	1 bis >250: Winter	90/91 bis 99/00
279	Wildschönau-Mühltal	102764	Inn	790	230	9	26	19	81	0	0	0	0	135	99,8
280	Am Nachtsöllberg	103333	Brixentaler Ache	990	213	7	18	21	72	34	0	0	0	152	
281	Kelchsau	102772	Kelchsauer Ache	815	219	15	25	9	96	1	0	0	0	146	126,5
282	Hopfgarten i.Brt.	102780	Brixentaler Ache	600	230	30	5	40	60	0	0	0	0	135	85,1
283	Wörgl (Deponie)	103390	Brixentaler Ache	605	234	21	11	30	69	0	0	0	0	131	
284	Kirchbichl	102798	Inn	498	233	31	5	49	47	0	0	0	0	132	91,9
285	Ellmau	102806	Weißache	750	223	21	14	19	86	2	0	0	0	142	116,1
286	Bromberg	103341	Weißache	1180	215	9	15	21	54	50	1	0	0	150	
287	Söll-Stockach	103226	Weißache	660	224	8	28	8	94	3	0	0	0	141	114,5
289	Kufstein	102814	Inn	493	231	30	6	74	24	0	0	0	0	134	86,7
291	Thiersee-Landl	103127	Thierseer Ache	700	220	13	23	9	87	13	0	0	0	145	113,4
293	Niederndorferberg	103176	Inn	980	213	2	4	10	56	78	2	0	0	152	137,2
294	Jochberg	102830	Jochberger Ache	950	216	9	15	22	96	7	0	0	0	149	123,5
295	Hahnenkamm-Ehrenbachhöhe	119487	Jochberger Ache	1760	158	15	12	7	37	85	50	1	0	207	
296	Kitzbühel	102848	Jochberger Ache	763	219	9	19	16	86	16	0	0	0	146	99,3
297	Aschau	103218	Aschauer Ache	1005	212	5	14	27	93	14	0	0	0	153	142,3
298	Kirchberg in Tirol	102863	Aschauer Ache	830	221	9	24	8	98	5	0	0	0	144	124,4
300	Hochfilzen	102889	Fieberbrunner Ache	960	207	4	11	29	33	79	2	0	0	158	147,6
301	Fieberbrunn	103135	Fieberbrunner Ache	850	209	6	25	22	81	22	0	0	0	156	133,2
302	St.Johann in Tirol-Almdorf	103143	Großache	756	216	8	20	15	73	33	0	0	0	149	122,3
304	Fischbachalm-Kaiserbachtal	119768	Kohlenbach	860	209	5	8	31	56	55	1	0	0	156	
305	Walchsee	102913	Kohlenbach	687	218	13	22	19	86	7	0	0	0	147	117,8
306	Schwendt	105023	Kohlenbach	660	212	4	18	21	87	23	0	0	0	153	
307	Kössen	102905	Großache	590	221	7	20	17	84	16	0	0	0	144	114,1
	SALZACHGEBIET														
308	Neukirchen	104059	Salzach	857	227	7	27	11	92	1	0	0	0	138	108,6
309	Paß Thurn	103424	Salzach	1200	223	10	14	17	93	8	0	0	0	142	120,3
310	Haidbach	103432	Felber Ache	900	230	7	28	37	63	0	0	0	0	135	117,0
311	Stuhlfelden	103440	Salzach	816	233	16	20	59	37	0	0	0	0	132	93,9
313	Enzingerboden	104125	Stubache	1480	206	17	29	64	49	0	0	0	0	159	
315	Rudolfshütte	104117	Stubache	2304	107	28	8	3	26	19	85	87	2	258	
318	Uttendorf	104091	Stubache	796	229	12	21	62	41	0	0	0	0	136	
324	Zell am See	105064	Zeller See	766	220	14	41	25	65	0	0	0	0	145	
328	Sonnblick	103549	Hüttwinklache	3105	0	1	2	46	51	39	16	42	168	365	358,9
331	Bucheben	103580	Hüttwinklache	1135	218	12	13	20	102	0	0	0	0	147	141,8
332	Rauris	103598	Rauriser Ache	934	223	11	10	21	99	1	0	0	0	142	116,7
333	Dienten	103606	Dientenbach	1265	189	6	6	8	32	49	58	17	0	176	
334	Böckstein	103622	Gasteiner Ache	1140	212	7	9	18	113	6	0	0	0	153	141,0
335	Badgastein	103630	Gasteiner Ache	1100	216	10	23	13	102	1	0	0	0	149	131,6
336	Klammstein	103655	Gasteiner Ache	795	226	22	17	65	35	0	0	0	0	139	101,7
337	Hüttschlag	103689	Großarlbach	1030	216	4	10	30	104	1	0	0	0	149	125,4
338	Großarl	103697	Großarlbach	890	226	6	15	20	98	0	0	0	0	139	119,1
339	St.Johann im Pongau	118745	Großarlbach	634	227	11	26	38	63	0	0	0	0	138	
340	St.Veit im Pongau	104182	Salzach	750	224	7	11	38	85	0	0	0	0	141	
341	Mitterkleinarl	103705	Kleinarler Ache	1018	205	6	5	24	100	25	0	0	0	160	147,8
342	Wagrain	103713	Kleinarlbach	840	222	7	15	20	101	0	0	0	0	143	125,8
343	Karbachalm (Talstation)	104190	Salzach	925	210	3	3	13	83	52	1	0	0	155	
345	Hüttau	103770	Fritzbach	720	226	14	35	52	38	0	0	0	0	139	118,3
346	Annaberg	126029	Lammer	700	212	3	6	21	31	85	7	0	0	153	
347	Golling	103820	Salzach	473	231	7	21	44	58	4	0	0	0	134	63,7
348	Hintersee	103846	Almbach	750	209	4	7	24	34	63	24	0	0	156	121,5
349	Salzburg-Freisaal	104141	Salzach	420	243	26	58	37	1	0	0	0	0	122	
350	Glanegg	103879	Salzach	450	228	35	19	64	19	0	0	0	0	137	60,8
351	Salzburg (Flugplatz)	103853	Glanbach	430	249	55	61	0	0	0	0	0	0	116	54,9
352	Eugendorf	103895	Fischach	520	235	30	29	57	14	0	0	0	0	130	78,8
353	Saalbach	103903	Saalach	1022	214	10	18	22	95	6	0	0	0	151	132,3
355	Hütten	103937	Leogangbach	900	216	8	16	25	87	13	0	0	0	149	121,0
356	Grubhof-St.Martin	103978	Saalach	630	231	3	13	15	92	11	0	0	0	134	100,1
357	St.Ulrich-Pillersee	103358	Loferbach	870	205	3	6	20	47	76	7	1	0	160	
358	Waidring	103986	Loferbach	760	213	5	16	24	84	22	1	0	0	152	128,8
359	Nußdorf	104000	Oichten	460	247	28	50	25	15	0	0	0	0	118	48,4
360	Oberndorf	104018	Salzach	430	251	70	26	18	0	0	0	0	0	114	60,8
361	Ibm	104034	Moosache	425	244	27	65	27	2	0	0	0	0	121	57,2
362	Ostermiething	104042	Salzach	405	249	61	49	6	0	0	0	0	0	116	49,4
363	Ach-Burghausen	104489	Salzach	473	246	63	43	12	1	0	0	0	0	119	
	INNGEBIET UNTERHALB DER SALZACH														
364	Geretsberg-Webersdorf	104026	Inn	490	246	36	53	27	3	0	0	0	0	119	62,5
365	Neukirchen an der Enknach	104307	Enknach	410	266	44	32	22	1	0	0	0	0	99	43,8
366	Mattsee	104331	Niedertrumer See	508	236	26	23	65	15	0	0	0	0	129	65,1
367	Mattighofen	104349	Mattig	455	247	27	31	48	12	0	0	0	0	118	53,1
368	Hocheck	117523	Schwemmbach	595	219	10	27	25	75	9	0	0	0	146	
369	Friedburg	104976	Schwemmbach	512	239	10	28	33	53	2	0	0	0	126	
370	Straßwalchen	104356	Schwemmbach	550	230	20	27	52	36	0	0	0	0	135	78,7
371	Braunau am Inn	104323	Mattig	360	266	77	15	4	3	0	0	0	0	99	45,2
372	Waldzell	104364	Waldzeller Ache	500	241	73	25	25	1	0	0	0	0	124	63,6
373	Aspach	104463	Mettmach	440	263	72	21	9	0	0	0	0	0	102	51,1
374	St.Johann am Walde	104372	Mettmach	629	232	17	6	56	35	18	1	0	0	133	83,4
375	Altheim	104380	Ach	358	284	50	28	2	1	0	0	0	0	81	44,0
376	Reichersberg	104398	Inn	350	251	91	18	2	3	0	0	0	0	114	49,1
377	Ried im Innkreis	104406	Rieder Bach	431	241	52	48	24	0	0	0	0	0	124	52,5
378	St.Marienkirchen	104414	Inn	340	267	60	27	7	4	0	0	0	0	98	49,6
379	Lambrechten	104422	Pram	396	233	36	49	41	6	0	0	0	0	132	51,6

Häufigkeiten der Schneehöhen im Winter 2005/06

Nr.	Messstelle	Messstellennummer	Einzugsgebiet	Höhe m ü.A.	Anzahl der Tage: ohne bzw. ohne messbare Schneehöhe	Tageswerte in cm: 1 bis 14	15 bis 29	30 bis 49	50 bis 99	100 bis 149	150 bis 199	200 bis 249	≧ 250	1 bis >250: Winter	90/91 bis 99/00
380	Kopfing	104471	Pfudabach	569	227	18	26	11	77	6	0	0	0	138	81,1
381	Sigharting	104430	Pfudabach	355	245	64	32	19	5	0	0	0	0	120	60,6
382	Schärding / Rossbach	104448	Roßbach	330	250	84	24	6	1	0	0	0	0	115	52,6
383	Wernstein	104455	Inn	355	263	70	23	9	0	0	0	0	0	102	55,2
384	Schardenberg	104505	Inn	529	240	37	16	49	23	0	0	0	0	125	75,4
	DONAUGEBIET ZWISCHEN INN UND TRAUN														
385	Münzkirchen	104513	Donau	499	230	29	11	33	57	5	0	0	0	135	79,1
386	Vichtenstein	104521	Donau	586	229	25	17	23	62	9	0	0	0	136	79,6
388	Kollerschlag	104539	Ranna	725	219	4	28	10	69	22	13	0	0	146	103,2
389	Oberkappel	104547	Ranna	495	236	5	24	10	73	6	11	0	0	129	68,8
391	Pfarrkirchen	104562	Ranna	815	227	24	16	36	57	5	0	0	0	138	
392	Neustift im Mühlkreis	104968	Ranna	597	235	12	29	15	62	12	0	0	0	130	
393	Julbach	104919	Kleine Mühl	575	230	19	41	24	41	10	0	0	0	135	78,7
394	Kirchberg ob der Donau	104588	Donau	590	227	29	13	51	38	7	0	0	0	138	86,5
395	Schwarzenberg	104596	Große Mühl	730	219	18	21	3	75	29	0	0	0	146	112,2
396	Schlägl	104604	Große Mühl	555	229	20	26	21	61	8	0	0	0	136	93,7
397	Guglwald	104638	Kleine Michl	750	217	9	17	16	25	8	47	15	11	148	109,5
398	Helfenberg	104901	Kleine Michl	598	223	15	23	18	75	11	0	0	0	142	95,9
399	Haslach	104620	Kleine Michl	510	225	29	28	17	64	2	0	0	0	140	90,5
400	Rohrbach	104646	Große Mühl	600	229	33	17	44	42	0	0	0	0	136	87,9
401	Langhalsen	104661	Große Mühl	449	220	29	20	40	54	2	0	0	0	145	72,1
403	Neuhaus an der Donau	104687	Donau	450	239	49	29	33	15	0	0	0	0	126	76,2
404	Neumarkt im Hausr.-Widldorf	104703	Aschach	380	251	81	28	3	2	0	0	0	0	114	54,4
405	Peuerbach	104711	Aschach	372	244	35	65	15	6	0	0	0	0	121	63,5
406	Waizenkirchen	104729	Aschach	370	242	42	34	36	11	0	0	0	0	123	51,1
407	Neukirchen am Walde	104737	Aschach	555	228	18	29	51	35	4	0	0	0	137	85,0
408	St.Agatha	104992	Aschach	499	231	31	22	48	30	3	0	0	0	134	
409	Aschach an der Donau	104695	Aschach	292	258	94	10	3	0	0	0	0	0	107	52,6
410	Eferding	104984	Donau	274	265	87	10	3	0	0	0	0	0	100	
411	Kematen am Innbach	104752	Innbach	351	259	74	27	5	0	0	0	0	0	106	53,7
412	Geboltskirchen	104927	Trattnach	540	242	18	21	18	66	0	0	0	0	123	
413	Hofkirchen an der Trattnach	104935	Trattnach	385	245	53	51	12	4	0	0	0	0	120	54,9
414	Grieskirchen-Moosham	104778	Trattnach	352	276	65	19	5	0	0	0	0	0	89	43,1
415	Gallspach	104893	Trattnach	368	256	32	65	10	2	0	0	0	0	109	54,0
416	Scharten	104786	Innbach	395	250	51	46	18	0	0	0	0	0	115	57,9
417	Goldwörth	104745	Donau	260	260	82	11	12	0	0	0	0	0	105	48,0
418	Bad Leonfelden	104943	Große Rodl	740	223	29	11	20	72	10	0	0	0	142	95,7
419	Piberstein	104802	Große Rodl	899	223	31	31	37	43	0	0	0	0	142	115,9
420	St.Peter am Wimberg	104653	Große Rodl	687	227	22	16	22	68	8	2	0	0	138	98,4
421	Neußerling	104950	Große Rodl	615	234	18	34	46	28	5	0	0	0	131	
422	Waxenberg	104828	Große Rodl	700	230	22	13	33	62	5	0	0	0	135	94,3
423	Ottensheim	104844	Große Rodl	265	258	74	23	7	3	0	0	0	0	107	45,6
424	Hellmonsödt	104885	Donau	840	225	16	17	17	75	15	0	0	0	140	98,4
425	Kirchschlag bei Linz	105742	Donau	925	222	18	21	9	66	28	1	0	0	143	
426	Pöstlingberg	104851	Donau	490	231	35	15	24	57	3	0	0	0	134	76,7
427	Linz (Stadt)	104869	Donau	263	266	87	9	3	0	0	0	0	0	99	44,5
428	Linz-Urfahr	104877	Donau	305	252	69	33	11	0	0	0	0	0	113	50,0
429	Leonding	105585	Donau	277	262	94	7	2	0	0	0	0	0	103	45,7
430	Hörsching	105536	Donau	297	265	87	9	4	0	0	0	0	0	100	49,7
	TRAUNGEBIET														
431	Gößl	105106	Grundlsee	710	215	7	23	14	77	27	2	0	0	150	125,0
432	Bad Aussee	105122	Traun	665	214	7	15	17	55	53	4	0	0	151	
434	Bad Aussee	105130	Traun	640	227	4	18	16	87	13	0	0	0	138	115,2
435	Schönbergalpe	105155	Traun	1350	170	13	6	4	41	14	90	27	0	195	186,4
436	Obertraun	105148	Traun	515	216	5	26	10	61	47	0	0	0	149	106,9
437	Pötschen	105205	Traun	1000	204	3	3	8	39	62	41	5	0	161	149,1
438	Krippenstein	105163	Traun	2050	141	9	4	4	24	45	12	13	113	224	232,3
439	Lahn-Hallstatt	105171	Hallstätter See	510	218	3	15	19	66	44	0	0	0	147	106,3
440	Gosau	105197	Gosaubach	765	204	5	6	7	41	60	36	6	0	161	134,9
441	Bad Goisern	105213	Traun	505	216	8	17	10	54	47	8	5	0	149	104,2
442	St.Gilgen	105247	St.Wolfgangsee	550	222	25	15	15	82	6	0	0	0	143	84,5
444	Strobl	105254	St.Wolfgangsee	540	226	30	8	19	75	7	0	0	0	139	91,3
445	Bad Ischl	105262	Traun	469	227	21	11	8	91	4	3	0	0	138	88,9
447	Feuerkogel	105296	Traun	1618	171	14	7	8	40	21	48	34	22	194	191,5
448	Ebensee (Schule)	105734	Traun	425	229	26	16	17	74	3	0	0	0	136	
449	Gmunden	105320	Traunsee	426	267	81	17	0	0	0	0	0	0	98	54,4
450	Altmünster	105767	Traunsee	525	231	31	20	63	20	0	0	0	0	134	
451	Gmunden-Traunleiten	105718	Traun	456	251	27	50	34	3	0	0	0	0	114	
452	Laakirchen	105338	Traun	440	252	41	39	27	6	0	0	0	0	113	58,4
453	Fuschl	105353	Fuschlsee	670	227	22	12	24	79	1	0	0	0	138	86,6
454	Thalgauberg	105692	Fuschler Ache	720	208	3	6	27	32	66	23	0	0	157	116,5
455	Scharfling	105379	Mondsee	480	238	26	10	60	31	0	0	0	0	127	71,3
456	Mondsee	105346	Mondsee	491	253	57	26	18	11	0	0	0	0	112	61,0
457	Oberwang	105700	Mondsee	595	225	19	16	21	78	6	0	0	0	140	81,8
458	Weißenbach am Attersee	105387	Attersee	475	250	30	16	44	24	1	0	0	0	115	68,1
459	Weyregg-Steinwand	105684	Attersee	509	255	28	29	42	11	0	0	0	0	110	54,1
460	Attersee	105395	Attersee	495	243	29	58	16	19	0	0	0	0	122	61,0
462	Frankenburg	105429	Vöckla	515	236	24	44	48	13	0	0	0	0	129	71,6
463	Vöcklabruck	105445	Vöckla	420	252	33	55	18	7	0	0	0	0	113	55,4
464	Wolfsegg am Hausruck	105460	Ager	585	243	35	37	40	10	0	0	0	0	122	80,4
465	Lambach	105478	Traun	360	244	61	51	9	0	0	0	0	0	121	51,8
466	Almsee (Forsthaus)	105486	Alm	590	217	5	6	26	72	37	2	0	0	148	108,0

Häufigkeiten der Schneehöhen im Winter 2005/06

Nr.	Messstelle	Messstellennummer	Einzugsgebiet	Höhe m ü.A.	Anzahl der Tage: ohne bzw. ohne messbare Schneehöhe	Tageswerte in cm: 1 bis 14	15 bis 29	30 bis 49	50 bis 99	100 bis 149	150 bis 199	200 bis 249	≧ 250	1 bis >250: Winter	90/91 bis 99/00
467	Grünau-Almegg	105494	Alm	540	235	15	23	19	73	0	0	0	0	130	70,3
468	Scharnstein	105502	Alm	485	236	70	43	16	0	0	0	0	0	129	68,1
469	Vorchdorf	105510	Alm	455	251	29	53	32	0	0	0	0	0	114	56,0
470	Wels	105528	Traun	305	263	25	69	8	0	0	0	0	0	102	49,2
471	Kirchdorf an der Krems	105544	Krems	456	266	57	37	5	0	0	0	0	0	99	53,7
472	Kremsmünster	105551	Krems	383	249	38	62	16	0	0	0	0	0	116	54,2
473	Neuhofen an der Krems	105569	Krems	326	248	37	71	5	4	0	0	0	0	117	48,5
474	Ebelsberg (Gottschallingerstra	105577	Traun	261	258	69	34	4	0	0	0	0	0	107	43,9
475	Linz (Wasserwerk Scharlinz)	105726	Traun	260	258	80	18	6	3	0	0	0	0	107	
	DONAUGEBIET ZWISCHEN TRAUN UND ENNS														
476	St.Florian	105593	Donau	257	270	88	6	1	0	0	0	0	0	95	39,0
477	Maria Laah	105635	Donau	360	244	49	45	27	0	0	0	0	0	121	46,4
478	Reichenau	105676	Große Gusen	685	220	22	23	18	78	4	0	0	0	145	106,7
479	Gallneukirchen	105619	Große Gusen	330	253	64	33	13	2	0	0	0	0	112	57,1
480	Neumarkt im Mühlkreis	105627	Kleine Gusen	610	240	35	13	64	13	0	0	0	0	125	68,8
481	Mauthausen	105650	Donau	299	258	46	34	20	7	0	0	0	0	107	41,6
482	Enns	105643	Donau	259	263	76	24	2	0	0	0	0	0	102	43,6
	ENNSGEBIET														
483	Flachau	105908	Enns	910	223	10	28	62	42	0	0	0	0	142	124,0
484	Radstadt	105916	Enns	890	226	13	35	62	29	0	0	0	0	139	115,4
486	Untertauern	105932	Taurach	1000	210	4	11	24	48	68	0	0	0	155	154,1
487	Filzmoos	105940	Enns	1060	204	4	8	21	63	51	14	0	0	161	141,9
488	Ramsau	106591	Enns	1203	218	11	15	20	101	0	0	0	0	147	
489	Planai	105973	Thalbach	1820	191	5	3	3	29	75	55	4	0	174	209,7
490	Untertal-Tetter	105957	Thalbach	1040	230	3	8	24	92	8	0	0	0	135	124,5
491	Rohrmoos	106526	Enns	1080	214	16	6	25	101	3	0	0	0	151	141,4
492	Schladming	105965	Enns	730	230	12	23	68	32	0	0	0	0	135	99,8
493	Birnberg	106633	Enns	820	227	12	26	45	55	0	0	0	0	138	
494	Michaelerberg	105999	Enns	1280	207	10	15	30	103	0	0	0	0	158	135,9
495	St.Nikolai im Sölktal	106005	Große Sölk	1120	205	12	13	21	71	40	3	0	0	160	142,0
496	Bad Mitterndorf	106039	Salzabach	808	209	9	11	30	65	39	2	0	0	156	113,6
497	Grubegg	106021	Salzabach	790	216	6	11	26	50	55	1	0	0	149	126,1
500	Planneralm	106567	Donnersbach	1605	185	1	7	9	35	80	38	10	0	180	
501	Donnersbach	106062	Donnersbach	720	254	6	3	34	68	0	0	0	0	111	92,5
502	Irdning	106070	Donnersbach	702	228	19	29	77	12	0	0	0	0	137	100,7
503	Greith	106641	Grimmingbach	945	204	5	8	20	31	85	12	0	0	161	
504	Oppenberg	106534	Gulling	1060	212	18	11	20	82	22	0	0	0	153	118,9
505	Aigen im Ennstal	106104	Gulling	640	231	30	34	67	3	0	0	0	0	134	86,1
506	Liezen	106112	Enns	670	225	20	37	67	16	0	0	0	0	140	100,1
507	Hohentauern	106120	Triebenbach	1265	210	4	5	27	98	21	0	0	0	155	154,8
508	Admont	106153	Enns	700	230	5	3	44	72	11	0	0	0	135	104,8
509	Gstatterboden	106161	Enns	580	230	7	17	23	83	5	0	0	0	135	95,7
510	Eisenerzer Ramsau	101675	Erzbach	1020	197	3	7	18	64	66	10	0	0	168	
511	Hieflau	106195	Enns	492	209	6	6	23	30	84	7	0	0	156	104,1
512	Kirchenlandl	106203	Enns	510	219	11	3	8	91	30	3	0	0	146	106,5
514	Brunngraben	106237	Salza	710	208	6	3	15	55	69	9	0	0	157	127,4
515	Weichselboden	106245	Salza	680	211	5	4	26	47	67	5	0	0	154	113,3
516	Wildalpen	106252	Salza	610	210	4	4	18	30	91	8	0	0	155	121,3
517	Unterlaussa	106278	Laussabach	540	221	6	25	18	81	13	1	0	0	144	113,2
518	Kleinreifling	106286	Enns	428	249	26	52	31	7	0	0	0	0	116	66,7
519	Weyer	106294	Enns	428	231	24	33	50	27	0	0	0	0	134	62,3
520	Maria Neustift	106310	Enns	629	231	10	35	36	48	5	0	0	0	134	89,0
521	Pechgraben	106583	Enns	430	234	26	20	65	20	0	0	0	0	131	
522	Reichraming	106328	Enns	360	249	89	22	5	0	0	0	0	0	116	58,0
524	Laussa	106336	Enns	440	235	40	36	49	5	0	0	0	0	130	55,5
525	Hinterstoder	106351	Steyr	590	223	2	23	17	91	4	5	0	0	142	106,5
526	Huttererböden	106369	Steyr	1370	196	8	6	23	54	63	15	0	0	169	170,8
527	Linzer Haus	106377	Teichl	1435	184	4	6	20	26	74	43	8	0	181	181,8
528	Bosruckhütte	106609	Teichl	1036	198	3	11	11	40	95	7	0	0	167	
529	Spital am Pyhrn	106393	Teichl	630	225	10	14	15	78	17	6	0	0	140	105,1
530	Klein Pyhrgas	106401	Teichl	1010	211	3	13	19	73	39	7	0	0	154	129,7
531	Windischgarsten-Dambach	106419	Teichl	614	221	7	18	17	86	13	3	0	0	144	110,5
532	St.Pankraz	106427	Teichl	523	224	6	26	17	76	16	0	0	0	141	93,4
533	Klaus an der Pyhrnbahn	106435	Steyr	458	236	37	43	40	9	0	0	0	0	129	71,7
534	Bodinggraben	106617	Krumme Steyrling	640	209	2	3	13	64	65	9	0	0	156	
535	Breitenau	106542	Krumme Steyrling	514	226	17	16	25	78	3	0	0	0	139	
536	Molln	106443	Steyr	435	239	54	48	22	2	0	0	0	0	126	61,1
537	Waldneukirchen	106450	Steyr	440	244	33	39	35	14	0	0	0	0	121	60,6
538	Behamberg	106484	Enns	518	237	41	19	21	47	0	0	0	0	128	61,6
540	Steyr	106559	Enns	336	253	39	61	12	0	0	0	0	0	112	
542	St.Sebastian/Mariazell	101683	Salza	872	215	8	7	25	38	66	6	0	0	150	
	DONAUGEBIET ZWISCHEN ENNS UND MARCH														
543	Rainbach im Mühlkreis	106807	Feldaist	690	232	29	40	49	15	0	0	0	0	133	81,0
544	Freistadt	106815	Feldaist	548	229	32	25	63	16	0	0	0	0	136	81,2
545	Lasberg	108977	Feldaist	575	234	29	21	60	21	0	0	0	0	131	
546	Karlstift	106823	Waldaist	917	213	7	11	35	11	65	7	16	0	152	120,3
547	Schöneben-Gugu	106849	Waldaist	880	216	18	22	17	63	29	0	0	0	149	118,2
548	Weitersfelden-Ritzenedt	106856	Waldaist	764	222	20	17	13	84	9	0	0	0	143	89,6

Häufigkeiten der Schneehöhen im Winter 2005/06

Nr.	Messstelle	Mess-stellen-nummer	Einzugsgebiet	Höhe m ü.A.	Anzahl der Tage										
					ohne bzw. ohne mess-bare Schnee-höhe	Tageswerte in cm								1 bis >250	
						1 bis 14	15 bis 29	30 bis 49	50 bis 99	100 bis 149	150 bis 199	200 bis 249	≧ 250	Winter	90/91 bis 99/00
549	Gutau	106864	Waldaist	581	230	43	49	30	13	0	0	0	0	135	84,3
550	Tragwein	106872	Aist	455	246	36	27	39	17	0	0	0	0	119	59,0
551	Allerheiligen	106799	Aist	542	243	32	20	52	18	0	0	0	0	122	63,3
552	Stadt Haag	106898	Erla	347	259	50	34	22	0	0	0	0	0	106	
555	Laab	106880	Naarn	240	265	76	21	3	0	0	0	0	0	100	42,6
556	Windhaag bei Perg	117531	Naarn	513	246	24	16	20	54	5	0	0	0	119	
557	Saxen / Au	106930	Naarn	239	255	54	38	18	0	0	0	0	0	110	46,5
558	St.Thomas am Blasenstein	106914	Klambach	665	229	16	19	10	55	28	8	0	0	136	81,7
559	Pabneukirchen	106922	Klambach	595	237	18	14	53	38	5	0	0	0	128	74,1
560	Oed	106948	Donau	393	251	60	22	29	3	0	0	0	0	114	49,0
561	Stephanshart	106955	Donau	281	253	38	59	15	0	0	0	0	0	112	50,2
562	Grein	106963	Donau	270	248	46	59	12	0	0	0	0	0	117	50,4
564	Bärnkopf	107540	Große Isper	958	224	3	28	5	56	49	0	0	0	141	
566	Ennsbach	107128	Ybbser Mühlbach	273	258	102	5	0	0	0	0	0	0	107	37,7
567	Neuhaus am Zellerain	107003	Ybbs	1103	198	6	4	10	44	36	45	8	14	167	162,8
568	Lackenhof	107011	Ybbs	887	184	6	6	7	40	47	36	27	12	181	140,0
569	Lunz am See	107029	Ybbs	612	213	4	15	21	80	29	3	0	0	152	100,0
570	Göstling an der Ybbs	107037	Ybbs	530	212	2	5	24	50	66	6	0	0	153	95,7
571	St.Georgen am Reith	107052	Ybbs	504	214	4	5	29	67	41	4	1	0	151	104,9
573	Hohenlehen	107060	Ybbs	436	226	5	26	24	80	4	0	0	0	139	72,8
574	Opponitz	107078	Ybbs	451	227	11	37	16	69	5	0	0	0	138	76,4
579	Seitenstetten	107102	Urlbach	343	268	74	23	0	0	0	0	0	0	97	51,1
585	Mitterbach	107136	Große Erlauf	842	214	12	6	13	50	46	20	4	0	151	
586	Annaberg	115568	Große Erlauf	911	193	4	8	11	48	52	45	4	0	172	
587	Erlaufboden	107169	Große Erlauf	542	221	6	15	35	83	5	0	0	0	144	84,0
589	St.Anton an der Jeßnitz	109033	Große Erlauf	458	234	8	24	21	78	0	0	0	0	131	75,2
590	Scheibbs	107193	Große Erlauf	390	271	44	40	10	0	0	0	0	0	94	49,0
591	Gresten	109041	Kleine Erlauf	399	237	26	53	23	26	0	0	0	0	128	59,9
592	Randegg	107201	Kleine Erlauf	363	243	51	58	13	0	0	0	0	0	122	51,9
594	Steinakirchen am Forst	109025	Kleine Erlauf	301	256	67	42	0	0	0	0	0	0	109	52,9
595	Wieselburg	107235	Kleine Erlauf	264	247	93	25	0	0	0	0	0	0	118	47,8
600	Pöggstall	107250	Weitenbach	451	296	51	14	4	0	0	0	0	0	69	
602	Oberndorf an der Melk	108928	Melk	297	259	85	21	0	0	0	0	0	0	106	58,1
603	St.Leonhard am Forst	107276	Melk	252	260	72	33	0	0	0	0	0	0	105	44,9
605	Texing	109074	Mank	453	240	33	26	54	12	0	0	0	0	125	74,4
608	Puchenstuben	107177	Pielach	967	202	5	4	19	31	46	51	7	0	163	
609	Frankenfels	107300	Pielach	465	235	25	69	36	0	0	0	0	0	130	72,9
611	Hofstetten	107318	Pielach	325	267	75	23	0	0	0	0	0	0	98	50,8
613	Kilb	107334	Sierningbach	290	268	48	46	3	0	0	0	0	0	97	44,9
614	Maria Laach am Jauerling	107359	Donau	597	245	23	27	56	14	0	0	0	0	120	
615	Maria Langegg	107342	Donau	485	237	41	35	46	6	0	0	0	0	128	
617	Mühldorf bei Spitz	108845	Donau	362	264	82	19	0	0	0	0	0	0	101	35,5
619	Ottenschlag	107391	Große Krems	856	226	19	20	29	71	0	0	0	0	139	84,3
620	Großheinrichschlag	107409	Kleine Krems	704	255	61	25	22	2	0	0	0	0	110	56,3
622	Gföhl	107433	Krems	585	236	51	25	44	9	0	0	0	0	129	
623	Krems an der Donau	107441	Krems	204	307	55	3	0	0	0	0	0	0	58	
626	Türnitz	107466	Traisen	482	229	6	28	34	67	1	0	0	0	136	
627	Kernhof	115923	Unrechttraisen	760	216	9	9	24	74	28	3	2	0	149	
628	St.Aegyd am Neuwalde	107458	Unrechttraisen	607	225	4	10	22	90	12	2	0	0	140	88,3
630	Hainfeld	107490	Gölsen	434	246	69	45	5	0	0	0	0	0	119	55,3
634	St.Pölten (Kopalkaserne)	107516	Traisen	285	275	82	8	0	0	0	0	0	0	90	48,2
638	Liebenau	106831	Kamp	903	220	6	34	6	76	23	0	0	0	145	114,9
640	Rappottenstein	107532	Kleiner Kamp	598	232	37	14	52	30	0	0	0	0	133	75,5
641	Groß-Gerungs	107573	Zwettl	676	230	28	21	5	81	0	0	0	0	135	
644	Grafenschlag	107565	Kamp	780	235	34	15	54	27	0	0	0	0	130	75,1
648	Altenburg	108746	Kamp	394	277	52	36	0	0	0	0	0	0	88	44,3
651	Gars am Kamp	115790	Kamp	277	289	71	4	1	0	0	0	0	0	76	
655	Langenlois	107672	Kamp	204	295	64	6	0	0	0	0	0	0	70	
657	Gedersdorf	108761	Kamp	197	293	70	2	0	0	0	0	0	0	72	
658	Grafenwörth	107698	Mühlkamp	190	310	49	6	0	0	0	0	0	0	55	39,2
661	Pyhra	107706	Perschling	302	260	34	63	8	0	0	0	0	0	105	49,2
662	Stollberg	108936	Perschling	583	259	23	28	7	45	3	0	0	0	106	51,7
663	Atzenbrugg	109140	Perschling	192	302	56	7	0	0	0	0	0	0	63	32,7
666	Brand-Laaben	107748	Große Tulln	371	261	38	66	0	0	0	0	0	0	104	42,5
667	Kohlreithberg	116483	Große Tulln	490	241	43	38	32	11	0	0	0	0	124	
669	Ollersbach	116251	Gr.Tulln	242	280	62	23	0	0	0	0	0	0	85	
670	Asperhofen	107755	Große Tulln	220	258	62	40	5	0	0	0	0	0	107	41,9
672	Absdorf	107839	Donau	181	299	61	5	0	0	0	0	0	0	66	29,2
676	Langenlebarn	107771	Donau	175	291	60	12	2	0	0	0	0	0	74	37,9
680	Maissau	107813	Schmida	342	272	65	28	0	0	0	0	0	0	93	49,3
684	Immendorf	115915	Göllersbach	237	262	100	3	0	0	0	0	0	0	103	
690	Steinabrunn	107888	Senningbach	255	261	78	26	0	0	0	0	0	0	104	
696	Klosterneuburg	107904	Donau	244	288	68	9	0	0	0	0	0	0	77	38,2
698	Wien-Kagran	108159	Donau	150	335	30	0	0	0	0	0	0	0	30	36,0
699	Wien (Spargelfeld)	117101	Donau	160	321	42	2	0	0	0	0	0	0	44	
701	Wien (Hohe Warte)	107979	Donaukanal	203	279	83	3	0	0	0	0	0	0	86	40,7
703	Tullnerbach	108043	Wien	291	243	58	63	1	0	0	0	0	0	122	55,2
704	Wien-Mauerbach	117077	Wien	215	246	54	56	9	0	0	0	0	0	119	
706	Wien (Rathausplatz)	107995	Wien	185	321	40	4	0	0	0	0	0	0	44	
707	Wien (Lainzer Tor)	108894	Wien	265	267	84	14	0	0	0	0	0	0	98	
709	Wien (Botanischer Garten)	108118	Wien	180	292	69	4	0	0	0	0	0	0	73	
712	Alland-Groisbach	108670	Schwechat	392	243	68	53	1	0	0	0	0	0	122	
715	Baden	108191	Schwechat	249	295	61	9	0	0	0	0	0	0	70	35,9
718	Weißenbach bei Mödling	108217	Mödling	388	238	24	34	66	3	0	0	0	0	127	
721	Furth-Harras	108258	Triesting	546	235	1	20	25	84	0	0	0	0	130	
722	Pottenstein	108266	Triesting	331	261	57	46	1	0	0	0	0	0	104	42,9
726	Laab im Walde	115550	Liesing	365	242	48	49	26	0	0	0	0	0	123	59,6
727	Wien (Rosenhügel)	108357	Liesing	250	269	79	17	0	0	0	0	0	0	96	39,8
728	Wien (Gutheil-Schoder-Gasse)	117127	Liesing	190	293	70	2	0	0	0	0	0	0	72	
732	Wien (Zentralfriedhof)	108399	Schwechat	170	333	28	4	0	0	0	0	0	0	32	33,3

Häufigkeiten der Schneehöhen im Winter 2005/06

Nr.	Messstelle	Mess-stellen-nummer	Einzugsgebiet	Höhe m ü.A.	Anzahl der Tage: ohne bzw. ohne mess-bare Schnee-höhe	Tageswerte in cm: 1 bis 14	15 bis 29	30 bis 49	50 bis 99	100 bis 149	150 bis 199	200 bis 249	≧ 250	1 bis >250: Winter	90/91 bis 99/00
736	Schwechat (Flugplatz)	108407	Donau	184	310	49	6	0	0	0	0	0	0	55	
737	Wien-Neueßling	117093	Donau	155	320	43	2	0	0	0	0	0	0	45	
740	Moosbrunn	108464	Piesting	187	305	52	8	0	0	0	0	0	0	60	
741	Gutenstein	108456	Piesting	495	240	18	46	58	3	0	0	0	0	125	62,0
748	Bad Deutsch-Altenburg	108555	Donau	161	291	64	10	0	0	0	0	0	0	74	43,0
749	Franzensdorf	108969	Donau	153	295	62	8	0	0	0	0	0	0	70	42,5
751	Eckartsau	108522	Donau	146	294	66	5	0	0	0	0	0	0	71	39,8
754	Ulrichskirchen	116269	Rußbach	183	274	85	6	0	0	0	0	0	0	91	
758	Pillichsdorf	108571	Rußbach	169	287	70	8	0	0	0	0	0	0	78	38,1
760	Fuchsenbigl	108605	Rußbach	149	306	51	7	1	0	0	0	0	0	59	
	MOLDAUGEBIET														
761	Schenkenfelden	105601	Moldau	745	225	30	24	29	57	0	0	0	0	140	96,7
762	Sandl	117515	Moldau	961	214	9	23	20	67	32	0	0	0	151	
763	Windhaag bei Freistadt	106492	Maltsch	420	227	22	20	13	81	2	0	0	0	138	82,9
766	Gmünd	109215	Lainsitz	500	243	68	44	10	0	0	0	0	0	122	56,6
768	Altmanns	109710	Braunaubach	589	230	27	14	16	78	0	0	0	0	135	70,2
771	Litschau	109249	Reißbach	564	228	24	17	10	86	0	0	0	0	137	80,3
	MARCHGEBIET														
773	Vitis	109256	Deutsche Thaya	522	230	36	11	30	58	0	0	0	0	135	44,7
775	Waidhofen an der Thaya	109280	Deutsche Thaya	495	242	34	24	54	11	0	0	0	0	123	49,0
777	Dobersberg	109306	Deutsche Thaya	455	247	25	56	37	0	0	0	0	0	118	
778	Pommersdorf	109751	Deutsche Thaya	493	245	67	50	3	0	0	0	0	0	120	
779	Weikertschlag an der Thaya	109314	Mährische Thaya	460	250	39	57	19	0	0	0	0	0	115	46,0
780	Breitenfeld	109330	Seebsbach	568	232	34	11	42	46	0	0	0	0	133	62,1
784	Japons	109355	Thaya	520	234	51	30	24	26	0	0	0	0	131	63,8
787	Riegersburg	109785	Fugnitzbach	465	248	32	32	53	0	0	0	0	0	117	62,5
790	Unterretzbach	116285	Pulkau	235	294	70	1	0	0	0	0	0	0	71	
792	Großkadolz	109660	Pulkau	188	273	87	5	0	0	0	0	0	0	92	34,2
793	Mailberg	109413	Pulkau	212	284	39	42	0	0	0	0	0	0	81	39,5
794	Laa an der Thaya	109439	Thaya-Mühlbach	187	286	56	18	5	0	0	0	0	0	79	
800	Bernhardsthal	109769	Thaya	169	263	94	5	3	0	0	0	0	0	102	
801	Hohenau an der March	109462	Thaya	155	270	92	3	0	0	0	0	0	0	95	37,3
806	Poysdorf (Ost)	109538	Zaya	202	299	45	21	0	0	0	0	0	0	66	39,4
810	Nexing	116442	Waidenbach	196	283	80	2	0	0	0	0	0	0	82	
811	Dürnkrut	109546	Waidenbach	166	319	44	2	0	0	0	0	0	0	46	33,4
813	Matzen	109579	Weidenbach	171	274	85	6	0	0	0	0	0	0	91	41,8
816	Marchegg	109587	March	142	324	37	4	0	0	0	0	0	0	41	33,2
	DONAUGEBIET ZWISCHEN MARCH UND LEITHA														
822	Kittsee	109629	Donau	137	316	47	2	0	0	0	0	0	0	49	37,1
824	Pama	109637	Wiesgraben	140	328	36	1	0	0	0	0	0	0	37	
825	Deutsch Jahrndorf	110692	Wiesgraben	132	322	42	1	0	0	0	0	0	0	43	
	LEITHAGEBIET														
826	Rohr im Gebirge	109801	Schwarza	684	232	1	1	24	96	11	0	0	0	133	91,0
828	Naßwald	109827	Naßbach	615	230	4	10	22	97	2	0	0	0	135	77,2
829	Kaiserbrunn	109835	Schwarza	559	235	3	26	94	7	0	0	0	0	130	
830	Reichenau an der Rax	109843	Schwarza	486	253	58	44	10	0	0	0	0	0	112	57,4
831	Breitenstein	115691	Schwarza	909	259	29	30	29	18	0	0	0	0	106	
833	Semmering	110247	Schwarza	985	220	7	5	9	27	31	66	0	0	145	
834	Gloggnitz	109868	Schwarza	512	275	42	21	27	0	0	0	0	0	90	47,9
835	Pottschach	109876	Schwarza	411	273	41	43	8	0	0	0	0	0	92	47,1
836	Puchberg am Schneeberg	109884	Sierning	580	243	45	71	6	0	0	0	0	0	122	
837	Stixenstein	109892	Sierning	454	269	38	49	9	0	0	0	0	0	96	52,1
839	Mariensee	109926	Großer Pestingbach	869	236	13	50	35	31	0	0	0	0	129	90,7
840	Mönichkirchner Schwaig	109942	Großer Pestingbach	1179	220	13	4	8	31	72	17	0	0	145	121,2
842	Aspang	109959	Großer Pestingbach	498	267	32	11	27	28	0	0	0	0	98	56,2
843	Trattenbach	110213	Feistritz	790	251	46	16	45	7	0	0	0	0	114	93,3
844	Trattenbach	116186	Feistritz	1105	227	9	21	38	70	0	0	0	0	138	
845	Kirchberg am Wechsel	109967	Feistritz	555	241	57	15	33	19	0	0	0	0	124	57,2
846	St.Corona am Wechsel	110254	Feistritz	882	231	6	24	13	91	0	0	0	0	134	
848	Hochwolkersdorf	109975	Pitten	617	253	40	18	43	11	0	0	0	0	112	54,6
849	Bromberg	109983	Pitten	426	265	44	13	43	0	0	0	0	0	100	55,4
851	Unterhöflein	115865	Warme Fischa	438	269	34	40	22	0	0	0	0	0	96	
853	Wiener Neustadt (Flugplatz)	110007	Warme Fischa	285	279	79	7	0	0	0	0	0	0	86	37,1
854	Loretto	110700	Leitha	208	283	61	21	0	0	0	0	0	0	82	
859	Bruckneudorf-Heidehof	110056	Leitha	167	310	46	9	0	0	0	0	0	0	55	
860	Parndorf	110718	Leitha	180	319	43	3	0	0	0	0	0	0	46	
862	Gattendorf	110064	Leitha	150	316	46	3	0	0	0	0	0	0	49	
863	Zurndorf	110072	Leitha	136	328	37	0	0	0	0	0	0	0	37	37,0
864	Nickelsdorf	110080	Leitha	137	323	42	0	0	0	0	0	0	0	42	35,2

Häufigkeiten der Schneehöhen im Winter 2005/06

Nr.	Messstelle	Messstellennummer	Einzugsgebiet	Höhe m ü.A.	Anzahl der Tage: ohne bzw. ohne messbare Schneehöhe	Tageswerte in cm: 1 bis 14	15 bis 29	30 bis 49	50 bis 99	100 bis 149	150 bis 199	200 bis 249	≧ 250	1 bis >250: Winter	90/91 bis 99/00
	RABNITZGEBIET														
867	Karl	110312	Rabnitz	373	266	39	35	25	0	0	0	0	0	99	50,8
868	Hochstraß	110320	Rabnitz	422	280	31	47	7	0	0	0	0	0	85	45,8
869	Mannersdorf an der Rabnitz	110338	Rabnitz	252	321	37	7	0	0	0	0	0	0	44	
870	Kobersdorf	110346	Stoob	333	267	45	31	22	0	0	0	0	0	98	43,9
871	Sieggraben	110361	Stoob	467	256	57	29	23	0	0	0	0	0	109	58,2
872	Oberpullendorf	110379	Stoob	251	276	46	42	1	0	0	0	0	0	89	40,2
873	Frankenau	110775	Stoob	208	280	78	7	0	0	0	0	0	0	85	
874	Nebersdorf	110726	Stoob	248	285	72	5	3	0	0	0	0	0	80	
875	Lutzmannsburg	110387	Rabnitz	202	289	72	4	0	0	0	0	0	0	76	
876	Nikitsch	110627	Rabnitz	247	264	75	25	1	0	0	0	0	0	101	
877	Neustift an der Rosalia	110395	Wulka	603	241	55	18	29	22	0	0	0	0	124	65,1
878	Forchtenstein	110403	Wulka	397	256	55	37	17	0	0	0	0	0	109	46,6
879	Pöttsching	110411	Wulka	210	275	64	26	0	0	0	0	0	0	90	
880	Steinbrunn	110429	Wulka	210	283	77	5	0	0	0	0	0	0	82	39,7
881	Wulkaprodersdorf	110668	Wulka	164	318	46	1	0	0	0	0	0	0	47	35,2
882	Eisenstadt	110734	Wulka	195	282	79	4	0	0	0	0	0	0	83	
884	Eisenstadt	110437	Wulka	184	295	65	5	0	0	0	0	0	0	70	32,7
885	Draßburg	110445	Wulka	229	280	60	25	0	0	0	0	0	0	85	
886	St.Margarethen im Burgenland	110452	Wulka	147	310	55	0	0	0	0	0	0	0	55	
887	St.Margarethen-Berg	110742	Neusiedler See	195	301	60	4	0	0	0	0	0	0	64	
888	Donnerskirchen	110460	Neusiedler See	126	314	51	0	0	0	0	0	0	0	51	
889	Donnerskirchen (Waldgasse)	110650	Neusiedler See	199	277	63	25	0	0	0	0	0	0	88	
890	Winden am See	110635	Neusiedler See	125	339	23	3	0	0	0	0	0	0	26	32,8
892	Podersdorf am See	110551	Neusiedler See	121	325	40	0	0	0	0	0	0	0	40	32,6
893	Apetlon	110569	Neusiedler See	119	325	38	2	0	0	0	0	0	0	40	
894	Oggau	110478	Neusiedler See	118	335	30	0	0	0	0	0	0	0	30	
895	Rust	110486	Neusiedler See	119	330	35	0	0	0	0	0	0	0	35	
896	Mörbisch am See	110502	Neusiedler See	130	337	28	0	0	0	0	0	0	0	28	
897	Illmitz (Biologische Station)	122010	Neusiedler See	115	328	37	0	0	0	0	0	0	0	37	
898	Edmundshof	110536	Neusiedler See	148	327	38	0	0	0	0	0	0	0	38	37,9
899	Kleylehof	110528	Neusiedler See	135	322	42	1	0	0	0	0	0	0	43	
900	Halbturn	110544	Neusiedler See	130	323	42	0	0	0	0	0	0	0	42	34,5
901	Andau	110585	Neusiedler See	118	330	35	0	0	0	0	0	0	0	35	
902	Schattendorf	110619	Ikva	251	275	74	16	0	0	0	0	0	0	90	
903	Deutschkreutz-Girm	110601	Ikva	192	329	34	2	0	0	0	0	0	0	36	
904	Ritzing	110593	Ikva	305	280	54	31	0	0	0	0	0	0	85	36,0
905	Festenburg-Hinterberg	123216	Schwarze Lafnitz	920	238	16	42	58	11	0	0	0	0	127	
	RAABGEBIET														
906	Hohenau an der Raab	111369	Raab	702	243	57	30	27	8	0	0	0	0	122	65,3
907	Rechberg	112029	Raab	926	237	9	34	48	37	0	0	0	0	128	94,8
908	Fladnitzberg	111401	Raab	1070	237	11	22	51	44	0	0	0	0	128	
910	St.Ruprecht an der Raab	123083	Raab	400	271	69	21	4	0	0	0	0	0	94	
911	Weiz	110825	Weizbach	465	281	39	40	5	0	0	0	0	0	84	51,0
912	Gleisdorf	110833	Raab	375	276	64	19	6	0	0	0	0	0	89	
913	St.Radegund	110858	Rabnitzbach	725	262	34	53	16	0	0	0	0	0	103	
914	Laßnitzhöhe	110866	Rabnitzbach	524	278	51	23	13	0	0	0	0	0	87	47,7
915	Rohr an der Raab	110890	Raab	306	288	23	48	5	1	0	0	0	0	77	
916	Feldbach	100008	Raab	323	280	55	27	3	0	0	0	0	0	85	
917	Wetzelsdorf	111419	Raab	303	288	32	41	4	0	0	0	0	0	77	
918	Fehring	111294	Raab	260	276	37	42	10	0	0	0	0	0	89	53,0
919	Riegersburg	111302	Raab	350	280	37	43	5	0	0	0	0	0	85	
920	Neumarkt an der Raab	110908	Raab	243	279	36	45	5	0	0	0	0	0	86	41,3
921	St.Jakob im Walde	110916	Lafnitz	922	235	9	31	25	50	15	0	0	0	130	86,8
922	Vorau	110932	Lafnitz	690	253	54	16	41	1	0	0	0	0	112	52,8
923	Hohenau am Wechsel	111377	Lafnitz	1080	233	8	29	59	36	0	0	0	0	132	
924	Friedberg-Ortgraben	110940	Lafnitz	550	294	32	35	4	0	0	0	0	0	71	48,7
925	Markt Allhau	111476	Lafnitz	404	283	29	50	3	0	0	0	0	0	82	
926	Altenberg-Hartberg	111427	Lafnitz	429	283	54	27	1	0	0	0	0	0	82	
927	Hartberg	110999	Safenbach	350	293	52	17	3	0	0	0	0	0	72	38,9
928	Pöllau (Zentralstation)	111393	Safen	525	289	68	7	1	0	0	0	0	0	76	
929	Pöllau	111310	Saifenbach	420	258	49	54	4	0	0	0	0	0	107	
931	Deutsch Kaltenbrunn	111443	Lafnitz	358	279	59	24	3	0	0	0	0	0	86	
933	Rettenegg	111021	Feistritz	860	235	5	30	57	38	0	0	0	0	130	98,9
934	Alpl	111435	Feistritz	1020	223	10	2	25	59	19	27	0	0	142	
935	Fischbach	101592	Feistritz	1050	222	9	6	28	76	24	0	0	0	143	
936	Kreuzwirt	111328	Feistritz	1038	233	8	27	60	37	0	0	0	0	132	103,5
937	Birkfeld (Schule)	123117	Feistritz	680	241	38	51	35	0	0	0	0	0	124	
938	Anger	123075	Feistritz	520	319	39	4	3	0	0	0	0	0	46	
939	St.Johann bei Herberstein	111054	Feistritz	410	294	32	33	6	0	0	0	0	0	71	49,9
940	Großwilfersdorf	111344	Feistritz	275	282	37	42	4	0	0	0	0	0	83	42,2
941	Sinabelkirchen	111062	Ilzbach	350	272	57	32	4	0	0	0	0	0	93	55,7
942	Fürstenfeld	111070	Feistritz	273	277	42	44	2	0	0	0	0	0	88	43,6
943	Eltendorf	111088	Lafnitz	238	293	65	5	2	0	0	0	0	0	72	
944	Mönichkirchen	111336	Pinka	991	237	22	55	38	13	0	0	0	0	128	83,5
945	Pinkafeld	111104	Pinka	388	282	76	5	2	0	0	0	0	0	83	39,7
946	Oberwart	111112	Pinka	308	298	61	5	1	0	0	0	0	0	67	35,2
947	Kleinzicken	111385	Zickenbach	267	289	65	8	3	0	0	0	0	0	76	
948	Kirchfidisch	111484	Pinka	266	291	61	10	3	0	0	0	0	0	74	
949	Hochneukirchen	111278	Pinka	707	243	52	48	10	12	0	0	0	0	122	49,3
950	Bernstein	111138	Tauchenbach	600	276	43	25	21	0	0	0	0	0	89	63,6
951	Stadtschlaining	111146	Tauchenbach	424	295	59	9	2	0	0	0	0	0	70	41,9
952	Dürnbach im Burgenland	111468	Pinka	292	308	45	12	0	0	0	0	0	0	57	

Häufigkeiten der Schneehöhen im Winter 2005/06

Nr.	Messstelle	Mess-stellen-nummer	Einzugsgebiet	Höhe m ü.A.	Anzahl der Tage: ohne bzw. ohne mess-bare Schnee-höhe	Tageswerte in cm: 1 bis 14	15 bis 29	30 bis 49	50 bis 99	100 bis 149	150 bis 199	200 bis 249	≧ 250	1 bis >250: Winter	90/91 bis 99/00
953	Hirschenstein	111153	Pinka	719	248	51	45	21	0	0	0	0	0	117	61,8
954	Eisenberg an der Pinka	111161	Pinka	246	294	62	9	0	0	0	0	0	0	71	
955	Eberau	111179	Pinka	213	304	56	3	2	0	0	0	0	0	61	
956	Hagensdorf-Luising	111229	Pinka	199	282	76	7	0	0	0	0	0	0	83	34,3
957	Oberdorf im Burgenland	111187	Strem	361	288	66	7	4	0	0	0	0	0	77	36,1
958	St.Michael im Burgenland	111195	Strem	235	283	72	9	1	0	0	0	0	0	82	36,1
959	Kukmirn	111203	Strem	252	277	45	40	3	0	0	0	0	0	88	38,0
960	Güssing	111450	Strem	222	284	48	32	1	0	0	0	0	0	81	
961	Redlschlag	111286	Güns	692	247	56	38	24	0	0	0	0	0	118	69,4
962	Bad Schönau	115683	Zöbernbach	468	284	38	40	3	0	0	0	0	0	81	
963	Zöbern	111245	Zöbernbach	596	254	34	23	36	18	0	0	0	0	111	45,7
965	Pilgersdorf	111260	Zöbernbach	369	282	40	39	4	0	0	0	0	0	83	44,5
966	Glashütten bei Langeck	111351	Güns	440	264	41	34	25	1	0	0	0	0	101	
	MURGEBIET														
967	Muhr	111500	Mur	1110	234	10	5	57	59	0	0	0	0	131	123,6
968	Zederhaus	111526	Zederhausbach	1205	221	9	12	30	93	0	0	0	0	144	131,1
969	St.Michael i. Lg.	105049	Mur	1094	230	17	19	56	43	0	0	0	0	135	
970	Weißpriach	111559	Weißpriach	1100	232	12	5	26	80	10	0	0	0	133	115,0
971	Mariapfarr	118570	Taurach	1153	230	14	20	101	0	0	0	0	0	135	
972	Tamsweg	111583	Mur	1025	231	15	38	79	2	0	0	0	0	134	103,0
973	Thomatal	111591	Mur	1090	236	12	4	69	44	0	0	0	0	129	
974	Turracher Höhe	123133	Turrach	1767	203	11	2	13	106	30	0	0	0	162	
975	Flattnitz	113951	Paalbach	1430	209	10	6	21	66	27	20	6	0	156	135,2
976	Paal-Stadl	112508	Paalbach	950	239	4	0	110	12	0	0	0	0	126	103,4
977	Krakauebene	112839	Rantenbach	1318	228	10	14	55	58	0	0	0	0	137	
978	Seethal	111641	Rantenbach	1210	227	8	8	62	60	0	0	0	0	138	127,7
979	Murau	111633	Rantenbach	814	242	83	32	8	0	0	0	0	0	123	96,5
981	St.Lambrecht	111682	Mur	1070	235	8	4	37	69	12	0	0	0	130	106,1
983	Unzmarkt	111708	Mur	745	247	17	61	38	2	0	0	0	0	118	74,0
984	Judenburg	111716	Mur	730	292	3	8	38	24	0	0	0	0	73	66,4
985	St.Johann am Tauern	111724	Pöls	1050	226	8	20	51	60	0	0	0	0	139	112,1
986	Pusterwald-Hinterwinkel	111732	Pusterwaldbach	1260	212	19	3	26	86	19	0	0	0	153	136,1
987	Oberzeiring	111740	Pöls	930	237	13	46	69	0	0	0	0	0	128	86,1
988	Gasselsdorf	101030	Pölsbach	780	242	8	51	63	1	0	0	0	0	123	
989	Schmelz	111765	Granitzenbach	1560	216	8	9	31	100	1	0	0	0	149	
990	Obdach	111773	Granitzenbach	875	246	7	74	30	8	0	0	0	0	119	73,0
991	St.Wolfgang	123026	Granitzenbach	1275	221	20	7	59	58	0	0	0	0	144	
992	Zeltweg	111757	Mur	669	240	8	50	66	1	0	0	0	0	125	76,3
993	Kleinlobming	123018	Mur	740	250	9	59	36	11	0	0	0	0	115	
994	Großlobming	112771	Mur	650	245	17	56	47	0	0	0	0	0	120	
995	Ingering II	111781	Ingeringbach	850	240	8	65	52	0	0	0	0	0	125	81,9
996	Seckau	111799	Mur	855	235	10	49	71	0	0	0	0	0	130	90,1
998	Wald am Schoberpaß	111815	Liesingbach	890	223	6	7	5	41	54	29	0	0	142	114,1
1002	Mautern	111831	Liesingbach	710	250	46	43	22	4	0	0	0	0	115	70,0
1003	Leoben-Hinterberg	112672	Mur	570	258	36	52	19	0	0	0	0	0	107	
1004	St.Michael in Obersteiermark	112888	Mur	580	265	45	55	0	0	0	0	0	0	100	
1005	Trofaiach	111872	Vordernberger Bach	660	242	26	74	23	0	0	0	0	0	123	76,5
1006	Bruck an der Mur	111898	Mur	482	244	61	40	20	0	0	0	0	0	121	63,2
1007	Frein an der Mürz	112615	Mürz	875	210	3	3	8	32	29	50	29	1	155	136,4
1008	Niederalpl	112607	Mürz	930	204	7	4	18	32	89	11	0	0	161	139,4
1009	Mürzsteg	111906	Mürz	810	211	5	5	34	69	41	0	0	0	154	114,0
1010	Karlgraben	112599	Mürz	775	224	6	6	29	100	0	0	0	0	141	97,6
1011	Preiner Gscheid	111914	Mürz	890	226	6	16	14	102	1	0	0	0	139	113,3
1012	Mürzzuschlag	111922	Mürz	700	218	11	21	17	98	0	0	0	0	147	108,3
1013	Veitsch	112565	Mürz	665	231	25	15	78	16	0	0	0	0	134	96,6
1014	Stanz	112540	Stanzbach	648	242	42	23	54	4	0	0	0	0	123	86,8
1015	Kapfenberg	101097	Mürz	508	261	45	33	26	0	0	0	0	0	104	
1016	Seewiesen	123182	Thörlbach	980	221	9	3	28	79	25	0	0	0	144	
1017	Aflenz Kurort	111963	Thörlbach	784	231	11	42	40	41	0	0	0	0	134	95,9
1020	Haringgraben	112854	Mürz	1020	207	20	6	18	80	34	0	0	0	158	
1021	Tragöß	111997	Lamingbach	770	232	4	29	17	83	0	0	0	0	133	94,6
1022	Pernegg	112847	Mur	460	251	76	35	3	0	0	0	0	0	114	
1023	Breitenau bei Mixnitz	112003	Mur	560	254	46	49	16	0	0	0	0	0	111	60,2
1024	Frohnleiten	112037	Mur	420	277	77	11	0	0	0	0	0	0	88	39,5
1025	Neuhof	112573	Mur	770	244	23	42	56	0	0	0	0	0	121	84,8
1026	Groß St. Florian	101089	Laßnitz	320	257	47	54	7	0	0	0	0	0	108	
1027	Eichberg	123042	Übelbach	610	253	57	34	21	0	0	0	0	0	112	
1028	Gschnaidt	112698	Mur	1128	238	32	38	49	8	0	0	0	0	127	
1029	Pleschkogel	112060	Mur	910	237	27	13	49	39	0	0	0	0	128	92,7
1031	Graz-Andritz	112086	Mur	360	258	66	39	2	0	0	0	0	0	107	53,6
1032	Graz (Universität)	112094	Mur	366	283	74	7	1	0	0	0	0	0	82	44,9
1033	Graz-Gries	101063	Mur	350	273	43	48	1	0	0	0	0	0	92	
1034	Gedersberg	112862	Mur	390	328	23	14	0	0	0	0	0	0	37	
1035	Graz (Flugplatz)	112102	Mur	340	273	75	14	3	0	0	0	0	0	92	52,9
1036	Breitenbach	123034	Kainach	880	241	38	36	50	0	0	0	0	0	124	
1037	Bärnbach	112490	Kainach	420	270	51	42	2	0	0	0	0	0	95	44,0
1038	Gaberl	112896	Kainach	1160	233	8	30	55	39	0	0	0	0	132	
1040	Lobming	112128	Kainach	400	263	56	42	4	0	0	0	0	0	102	58,1
1042	Hirschegg	112656	Teigitsch	1158	224	5	9	34	90	3	0	0	0	141	112,7
1043	Hebalpe	112334	Teigitsch	1310	209	7	2	7	73	66	1	0	0	156	143,5
1044	Pack	112136	Teigitsch	1115	231	5	4	16	61	48	0	0	0	134	106,7
1045	Maria Lankowitz	112177	Teigitsch	530	273	40	48	4	0	0	0	0	0	92	42,4
1046	Ligist	112185	Kainach	370	262	46	51	6	0	0	0	0	0	103	59,4
1047	Södingberg	112649	Södingbach	480	266	33	63	3	0	0	0	0	0	99	52,4
1049	Sajach	112219	Kainach	340	239	7	38	60	21	0	0	0	0	126	54,0
1050	Wiel	112235	Weiße Sulm	900	232	8	14	47	64	0	0	0	0	133	91,8

Häufigkeiten der Schneehöhen im Winter 2005/06

Nr.	Messstelle	Messstellennummer	Einzugsgebiet	Höhe m ü.A.	Anzahl der Tage: ohne bzw. ohne messbare Schneehöhe	Tageswerte in cm: 1 bis 14	15 bis 29	30 bis 49	50 bis 99	100 bis 149	150 bis 199	200 bis 249	≧ 250	1 bis >250: Winter	90/91 bis 99/00
1051	Jägerwirt	112789	Weiße Sulm	1300	220	6	4	15	108	12	0	0	0	145	
1052	Wies	112557	Weiße Sulm	390	267	24	62	12	0	0	0	0	0	98	51,2
1053	St.Anna ob Schwanberg	112227	Schwarze Sulm	1050	228	14	23	45	55	0	0	0	0	137	105,2
1054	Limberg	112680	Schwarze Sulm	450	256	36	41	31	1	0	0	0	0	109	
1055	Trahütten	112730	Sulm	970	223	13	6	31	89	3	0	0	0	142	
1057	St.Lorenzen	112714	Saggaubach	780	238	22	48	41	16	0	0	0	0	127	
1058	Eibiswald	112268	Saggaubach	360	261	31	38	35	0	0	0	0	0	104	53,4
1059	Glanz	112946	Saggaubach	476	263	47	32	23	0	0	0	0	0	102	
1060	Leutschach	112292	Saggaubach	370	284	42	27	12	0	0	0	0	0	81	42,0
1061	Kreuzberg	112748	Saggaubach	590	269	40	36	20	0	0	0	0	0	96	
1062	Kitzeck im Sausal	112300	Sulm	485	277	28	54	6	0	0	0	0	0	88	45,6
1063	St.Nikolai im Sausal	112318	Sulm	340	270	33	55	7	0	0	0	0	0	95	47,7
1064	Osterwitz-Winkel	123067	Laßnitz	1000	232	10	7	35	79	2	0	0	0	133	
1065	Osterwitz	112755	Laßnitz	1220	222	10	8	42	83	0	0	0	0	143	
1066	Deutschlandsberg	112342	Laßnitz	410	281	52	28	4	0	0	0	0	0	84	39,8
1067	Klosterwinkel	112763	Laßnitz	1162	231	10	9	50	65	0	0	0	0	134	
1068	Frauental	123059	Laßnitz	350	244	29	47	41	4	0	0	0	0	121	
1069	Stainz	112367	Stainzbach	340	268	40	52	5	0	0	0	0	0	97	52,5
1070	Leibnitz I	105072	Sulm	267	266	45	50	4	0	0	0	0	0	99	
1071	Kirchbach in Steiermark	112383	Schwarzaubach	350	266	22	57	20	0	0	0	0	0	99	58,8
1072	Straß	112516	Schwarzaubach	256	274	43	42	6	0	0	0	0	0	91	51,3
1073	Unterpurkla	112409	Mur	220	281	69	13	2	0	0	0	0	0	84	37,4
1074	Zehensdorf	112664	Saßbach	288	297	26	37	5	0	0	0	0	0	68	
1075	St.Peter am Ottersbach	112391	Saßbach	270	276	48	37	4	0	0	0	0	0	89	61,3
1076	Straden	112425	Gnasbach	360	275	47	39	4	0	0	0	0	0	90	38,9
1077	Bad Gleichenberg	112417	Sulzbach	303	284	72	5	4	0	0	0	0	0	81	51,2
1079	Bad Radkersburg	112482	Mur	208	282	69	9	5	0	0	0	0	0	83	47,5
1080	Zelting	112441	Mur	200	274	37	49	5	0	0	0	0	0	91	45,8
1081	Bonisdorf	112466	Mur	376	282	38	41	4	0	0	0	0	0	83	43,2
	DRAUGEBIET														
1082	Sillian	113001	Drau	1075	231	11	9	84	30	0	0	0	0	134	117,4
1084	Hochberg	113019	Villgratenbach	1700	224	15	24	77	25	0	0	0	0	141	143,9
1085	Innervillgraten	113027	Villgratenbach	1400	229	7	15	82	32	0	0	0	0	136	152,6
1086	Kartitsch	114959	Drau	1415	227	13	25	68	32	0	0	0	0	138	
1090	Anras	113035	Drau	1300	241	7	80	37	0	0	0	0	0	124	106,7
1092	Assling-Vergein	103374	Drau	1400	233	11	22	68	31	0	0	0	0	132	
1094	Prägraten	113043	Isel	1340	219	17	10	56	60	3	0	0	0	146	137,1
1095	Virgen	114991	Isel	1198	231	10	12	92	20	0	0	0	0	134	
1097	Felbertauerntunnel	114900	Tauernbach	1650	196	13	8	22	83	40	3	0	0	169	164,5
1098	Matrei in Osttirol	113050	Tauernbach	1040	238	10	25	91	1	0	0	0	0	127	103,7
1099	St.Jakob i.Def.	113068	Schwarzach	1400	232	6	10	86	31	0	0	0	0	133	134,1
1100	Hopfgarten i.D.-Hof	114918	Schwarzach	1520	227	18	43	65	12	0	0	0	0	138	115,4
1101	Hopfgarten i.Def.	114926	Schwarzach	1110	234	12	24	81	14	0	0	0	0	131	127,7
1103	Kals am Großglockner	113076	Kalser Bach	1336	223	13	25	71	33	0	0	0	0	142	133,1
1105	St.Johann im Walde	113084	Isel	750	246	24	94	1	0	0	0	0	0	119	86,9
1107	Zettersfeld	114934	Drau	1820	174	15	10	26	110	25	5	0	0	191	
1108	Lienz	113092	Drau	659	259	64	41	1	0	0	0	0	0	106	
1111	Iselsberg-Penzelberg	113100	Debantbach	1210	233	10	23	75	24	0	0	0	0	132	111,0
1112	Penzelberg-Iselsberg	114686	Möll	1210	233	10	23	75	24	0	0	0	0	132	
1113	Nikolsdorf	114942	Drau	650	251	12	59	43	0	0	0	0	0	114	
1114	Oberdrauburg	113118	Drau	620	244	4	27	85	5	0	0	0	0	121	81,8
1115	Irschen-Leppen	114512	Drau	1150	233	36	63	24	9	0	0	0	0	132	93,4
1116	Dellach im Drautal	114389	Drau	628	250	23	62	27	3	0	0	0	0	115	89,5
1117	Greifenburg	113126	Drau	610	245	2	27	68	23	0	0	0	0	120	96,8
1118	Sachsenburg	113134	Drau	550	257	16	38	52	2	0	0	0	0	108	60,5
1124	Stall	113225	Möll	820	244	7	82	32	0	0	0	0	0	121	93,4
1126	Innerfragant	113233	Möll	1195	208	12	54	53	38	0	0	0	0	157	112,4
1127	Kleindorf	113241	Möll	735	238	14	44	68	1	0	0	0	0	127	82,3
1129	Mallnitz	113258	Mallnitzbach	1196	236	8	1	88	32	0	0	0	0	129	89,9
1131	St.Peter im Katschtal	113324	Lieser	1220	230	14	6	78	37	0	0	0	0	135	108,9
1136	Malta	113399	Malta	830	247	43	13	59	3	0	0	0	0	118	65,6
1137	St.Oswald (Talstation)	114447	Millstätter See	1319	222	8	9	23	103	0	0	0	0	143	113,2
1138	Millstatt	113423	Millstätter See	591	301	53	7	2	2	0	0	0	0	64	53,2
1139	Hochegg	113464	Drau	1030	230	14	48	57	16	0	0	0	0	135	80,7
1140	Weißensee-Gatschach	113431	Weißensee	945	234	9	35	76	11	0	0	0	0	131	100,1
1143	Fresach	114496	Drau	735	242	7	43	55	18	0	0	0	0	123	72,0
1144	Weißenstein	113480	Drau	510	254	33	22	44	12	0	0	0	0	111	69,6
1145	Villacher Alpe	113498	Weißenbach	2164	176	17	2	2	147	21	0	0	0	189	203,3
1147	Villach	113530	Drau	494	246	18	36	51	14	0	0	0	0	119	80,2
1148	Bleistätter Moor	113555	Ossiacher See	510	245	7	47	58	8	0	0	0	0	120	61,7
1149	Ossiach	113563	Ossiacher See	520	242	19	32	47	25	0	0	0	0	123	83,9
1150	Kanzelhöhe	113571	Ossiacher See	1526	209	8	5	9	116	17	1	0	0	156	141,5
1151	Afritz	113548	Afritzer Bach	715	239	6	38	73	9	0	0	0	0	126	84,1
1154	Obertilliach	113589	Gail	1400	228	10	14	68	44	1	0	0	0	137	157,1
1156	Maria Luggau	113597	Gail	1140	220	20	10	66	49	0	0	0	0	145	121,9
1157	Kornat	113621	Gail	1047	232	12	2	37	82	0	0	0	0	133	103,4
1158	Kötschach-Mauthen	114538	Gail	705	233	12	3	64	53	0	0	0	0	132	110,5
1160	Reisach	113654	Gail	646	240	7	5	54	59	0	0	0	0	125	108,8
1161	Waidegg	113670	Gail	635	236	7	4	48	70	0	0	0	0	129	106,3
1162	Tröpolach	114884	Gail	655	232	7	3	32	91	0	0	0	0	133	
1164	Weißbriach	113704	Gösseringbach	800	233	10	2	7	113	0	0	0	0	132	108,8
1165	Förolach	113720	Gail	565	232	8	8	55	62	0	0	0	0	133	94,7
1166	Feistritz an der Gail	113738	Gail	590	241	7	14	55	48	0	0	0	0	124	94,6
1167	Bad Bleiberg	113522	Gail	907	231	6	5	26	90	7	0	0	0	134	100,2
1168	Arnoldstein	113746	Gailitz	580	241	8	24	31	61	0	0	0	0	124	86,7
1169	Wernberg	113761	Drau	565	241	5	3	44	69	3	0	0	0	124	73,9

Häufigkeiten der Schneehöhen im Winter 2005/06

Nr.	Messstelle	Mess-stellen-nummer	Einzugsgebiet	Höhe m ü.A.	Anzahl der Tage									
					ohne bzw. ohne mess-bare Schnee-höhe	Tageswerte in cm								1 bis >250	
						1 bis 14	15 bis 29	30 bis 49	50 bis 99	100 bis 149	150 bis 199	200 bis 249	≧ 250	Winter	90/91 bis 99/00
1170	Rosenbach	113779	Drau	540	248	8	5	6	21	73	4	0	0	117	84,9
1171	Bärental	113787	Drau	1000	212	7	3	6	51	76	10	0	0	153	128,8
1172	Tschachoritsch	114488	Drau	600	240	7	11	40	66	1	0	0	0	125	84,1
1173	Kirschentheuer-Babniak	113803	Drau	440	239	4	9	51	62	0	0	0	0	126	84,2
1174	Loibltunnel	113811	Drau	1067	210	5	3	5	76	63	3	0	0	155	134,4
1175	Bodental	113837	Drau	995	210	9	1	4	71	59	11	0	0	155	133,4
1176	Ferlach	113845	Drau	470	241	9	24	53	38	0	0	0	0	124	
1177	Zell-Pfarre	113852	Drau	900	232	8	3	22	88	12	0	0	0	133	106,2
1178	Schwarz	113860	Drau	780	237	8	25	50	45	0	0	0	0	128	94,9
1179	Seeberg	113886	Vellach	1040	231	6	3	35	90	0	0	0	0	134	118,9
1180	Eisenkappel	113894	Vellach	580	241	20	40	28	36	0	0	0	0	124	92,5
1182	Maitratten-Sonnleiten	114694	Gurk	1000	235	10	4	35	81	0	0	0	0	130	
1183	Sirnitz	113936	Gurk	850	245	5	36	54	25	0	0	0	0	120	90,8
1185	Winklern ob Straßburg	114520	Gurk	1040	240	23	62	34	6	0	0	0	0	125	79,4
1186	Grades-Klachl	114587	Metnitz	725	251	34	52	28	0	0	0	0	0	114	
1187	Friesach	113993	Metnitz	634	251	49	43	22	0	0	0	0	0	114	
1188	Neumarkt in Steiermark	114017	Olsa	872	252	17	50	38	8	0	0	0	0	113	86,0
1189	Gaisberg	114736	Olsa	930	241	37	55	32	0	0	0	0	0	124	
1190	Guttaring	114785	Silberbach	710	256	23	57	29	0	0	0	0	0	109	
1191	Silberegg	114025	Gurk	598	251	18	48	48	0	0	0	0	0	114	59,3
1192	Noreia	114033	Görtschitz	1060	260	44	51	10	0	0	0	0	0	105	83,8
1193	Knappenberg	114603	Görtschitz	1050	241	8	91	25	0	0	0	0	0	124	
1194	Wietersdorf	114066	Görtschitz	630	254	31	41	39	0	0	0	0	0	111	67,1
1195	Magdalensberg	114108	Gurk	920	237	7	35	74	12	0	0	0	0	128	93,7
1196	Sillehof	114116	Gurk	450	243	24	62	36	0	0	0	0	0	122	
1198	Radweg-Gradisch	114124	Glan	666	243	7	49	52	14	0	0	0	0	122	76,0
1199	Hörzendorf	114777	Glan	475	241	11	56	57	0	0	0	0	0	124	
1200	St.Veit an der Glan	114157	Glan	475	267	30	38	29	1	0	0	0	0	98	60,7
1201	Dreifaltigkeit	114165	Glan	1180	241	5	5	56	58	0	0	0	0	124	95,5
1203	Klagenfurt (Flugplatz)	114173	Glan	447	243	5	51	65	1	0	0	0	0	122	74,3
1204	Klagenfurt	114561	Glanfurt	442	246	20	37	59	3	0	0	0	0	119	
1205	Velden-Weinzierl	114629	Wörther See	535	242	10	41	57	15	0	0	0	0	123	
1206	Keutschach	114215	Wörther See	530	239	4	28	34	60	0	0	0	0	126	73,8
1207	Pörtschach	114835	Wörther See	452	245	21	36	59	4	0	0	0	0	120	
1208	Höhenbergen	114827	Drau	437	243	32	28	57	5	0	0	0	0	122	
1209	Gattersdorf	114595	Drau	511	241	25	40	54	5	0	0	0	0	124	
1210	St.Margarethen ob Töllerberg	114256	Drau	460	241	29	36	57	2	0	0	0	0	124	72,2
1211	Klopein am Klopeiner See	114249	Drau	470	241	10	36	70	8	0	0	0	0	124	75,3
1212	Diex	114272	Wölfnitzbach	1150	228	21	25	67	24	0	0	0	0	137	93,2
1213	St.Michael ob Bleiburg	114280	Feistritz	527	240	27	21	54	23	0	0	0	0	125	84,4
1214	Rauniak	114678	Feistritz	635	227	9	3	33	92	1	0	0	0	138	
1216	Reichenfels	114298	Lavant	800	239	10	57	59	0	0	0	0	0	126	84,5
1217	Preblau	114306	Lavant	790	237	10	41	77	0	0	0	0	0	128	83,4
1218	Preitenegg	114314	Lavant	1035	232	6	3	19	105	0	0	0	0	133	103,2
1220	Wolfsberg	114702	Lavant	440	261	41	45	18	0	0	0	0	0	104	
1221	St.Michael-Wolfsberg	114793	Lavant	510	257	60	40	8	0	0	0	0	0	108	
1222	St.Andrä im Lavanttal	114421	Lavant	402	250	52	58	5	0	0	0	0	0	115	
1223	Pustritz	114330	Lavant	790	247	38	53	27	0	0	0	0	0	118	76,1
1224	Brandl-Koralpe	114363	Feistritzbach	1485	218	16	6	65	60	0	0	0	0	147	127,8
1225	Soboth	112706	Feistritzbach	1145	227	11	6	43	78	0	0	0	0	138	

Wasserwerte und Dichten der Schneedecke im Winter 2005/06

RHEINGEBIET

Nr.	Messstelle	Höhe m ü.A.	Datum	Schneedecke Höhe cm	Schneedecke Wasserwert mm	Schneedecke Dichte
65	Damüls	1365	1.12.	19	22	0,12
			2. 1.	94	225	0,24
			15. 1.	79	243	0,31
			1. 2.	98	327	0,33
			15. 2.	120	367	0,31
65	Damüls	1365	28. 2.	120	372	0,31
			14. 3.	170	527	0,31
			1. 4.	90	376	0,42
			15. 4.	86	327	0,38

DONAUGEBIET OBERHALB DES INN

Nr.	Messstelle	Höhe m ü.A.	Datum	Schneedecke Höhe cm	Schneedecke Wasserwert mm	Schneedecke Dichte
91	Zürs	1720	12.12.	40	62	0,16
			4. 1.	103	185	0,18
			17. 1.	98	250	0,26
			1. 2.	95	314	0,33
			15. 2.	120	314	0,26
			2. 3.	135	489	0,36
			17. 3.	175	554	0,32
			3. 4.	130	579	0,45
			20. 4.	125	531	0,42
93	Holzgau	1100	28.11.	11	15	0,14
			5.12.	13	20	0,15
			12.12.	18	33	0,18
			19.12.	48	79	0,16
			26.12.	49	90	0,18
			2. 1.	60	120	0,20
			9. 1.	60	125	0,21
			16. 1.	57	125	0,22
			23. 1.	76	160	0,21
			30. 1.	68	160	0,24
			6. 2.	75	160	0,21
			13. 2.	79	175	0,22
			20. 2.	70	205	0,29
			27. 2.	86	210	0,24
			6. 3.	92	230	0,25
			13. 3.	93	300	0,32
			20. 3.	84	280	0,33
			27. 3.	61	204	0,33
			3. 4.	21	87	0,41
94	Gramais	1320	28.11.	14	18	0,13
			12.12.	17	23	0,14
			19.12.	56	70	0,13
			26.12.	50	80	0,16
			2. 1.	66	115	0,17
			9. 1.	55	120	0,22
			16. 1.	50	120	0,24
			23. 1.	73	160	0,22
			30. 1.	59	160	0,27
			6. 2.	60	160	0,27
			13. 2.	74	185	0,25
			20. 2.	67	215	0,32
			27. 2.	80	225	0,28
			7. 3.	65	260	0,40
			13. 3.	110	320	0,29
			20. 3.	83	276	0,33
			27. 3.	44	153	0,35
95	Boden	1355	5.12.	28	40	0,14
			12.12.	33	50	0,15
			19.12.	74	100	0,14
95	Boden	1355	26.12.	70	110	0,16
			2. 1.	85	140	0,16
			9. 1.	76	150	0,20
			16. 1.	72	150	0,21
			23. 1.	102	180	0,18
			30. 1.	77	190	0,25
			6. 2.	78	190	0,24
			13. 2.	95	220	0,23
			20. 2.	93	250	0,27
			27. 2.	99	260	0,26
			6. 3.	116	290	0,25
			13. 3.	135	362	0,27
			20. 3.	114	360	0,32
			27. 3.	85	301	0,35
			3. 4.	60	273	0,46
			10. 4.	49	199	0,41
			17. 4.	43	181	0,42
			24. 4.	11	49	0,45
117	Hinterriß	930	12.12.	30	104	0,35
			19.12.	63	171	0,27
			2. 1.	75	206	0,27
			16. 1.	70	220	0,31
			23. 1.	113	270	0,24
			6. 2.	90	270	0,30
			13. 2.	110	300	0,27
			20. 2.	90	320	0,36
			27. 2.	90	330	0,37
			6. 3.	105	350	0,33
			27. 3.	70	354	0,51
			3. 4.	40	188	0,47
			10. 4.	20	132	0,66
129	Ehrwald	960	21.11.	19	20	0,11
			28.11.	11	30	0,27
			19.12.	48	71	0,15
			26.12.	41	82	0,20
			2. 1.	45	97	0,22
			9. 1.	43	110	0,26
			16. 1.	39	110	0,28
			23. 1.	62	140	0,23
			30. 1.	47	140	0,30
			6. 2.	47	140	0,30
			13. 2.	69	170	0,25
			20. 2.	48	190	0,40
			27. 2.	52	200	0,38
			6. 3.	60	210	0,35
			13. 3.	64	250	0,39
			20. 3.	55	239	0,43
			27. 3.	17	61	0,36

INNGEBIET OBERHALB DER SALZACH

Nr.	Messstelle	Höhe m ü.A.	Datum	Schneedecke Höhe cm	Schneedecke Wasserwert mm	Schneedecke Dichte
151	Ladis-Neuegg	1350	20.12.	43	64	0,15
			27.12.	35	76	0,22
			2. 1.	47	80	0,17
			11. 1.	40	85	0,21
			16. 1.	39	85	0,22
			23. 1.	59	105	0,18
			30. 1.	50	105	0,21
			6. 2.	47	105	0,22
			13. 2.	53	115	0,22
			22. 2.	60	130	0,22
			27. 2.	59	130	0,22
			7. 3.	70	150	0,21
			13. 3.	105	180	0,17
			20. 3.	80	180	0,23
			27. 3.	48	125	0,26
154	St.Anton am Arlberg	1298	5.12.	14	18	0,13
			12.12.	18	23	0,13
			19.12.	70	70	0,10
			26.12.	50	77	0,15
			2. 1.	70	90	0,13
			9. 1.	55	90	0,16
			16. 1.	50	90	0,18
			23. 1.	95	150	0,16
			30. 1.	82	150	0,18
			6. 2.	75	150	0,20
			13. 2.	75	165	0,22
			20. 2.	110	210	0,19
			27. 2.	96	210	0,22
			6. 3.	110	230	0,21
			13. 3.	135	320	0,24
			20. 3.	115	320	0,28
			27. 3.	78	280	0,36
			3. 4.	50	224	0,45
			10. 4.	30	127	0,42
			17. 4.	10	66	0,66
160	Galtür	1587	12.12.	22	33	0,15
			24.12.	60	92	0,15
			5. 1.	72	110	0,15
			16. 1.	65	110	0,17
			23. 1.	82	135	0,16
160	Galtür	1587	30. 1.	73	135	0,18
			14. 2.	77	145	0,19
			23. 2.	90	188	0,21
			3. 3.	92	190	0,21
			10. 3.	135	240	0,18
			16. 3.	124	250	0,20
			22. 3.	110	250	0,23
			28. 3.	82	250	0,30
222	Obernberg am Brenner	1360	28.11.	17	23	0,14
			5.12.	17	46	0,27
			12.12.	22	50	0,23
			19.12.	49	102	0,21
			26.12.	48	120	0,25
			2. 1.	48	130	0,27
			9. 1.	47	140	0,30
			16. 1.	44	143	0,33
			23. 1.	48	160	0,33
			30. 1.	45	160	0,36
			6. 2.	48	163	0,34
			13. 2.	49	163	0,33
			20. 2.	80	200	0,25
			27. 2.	75	200	0,27
			6. 3.	72	220	0,31
			13. 3.	68	235	0,35
			20. 3.	62	217	0,35
			27. 3.	24	74	0,31
239	Rinn	900	28.11.	18	31	0,17
			8.12.	18	41	0,23
			15.12.	19	41	0,22
			22.12.	20	51	0,26
			29.12.	34	64	0,19
			5. 1.	45	82	0,18
			12. 1.	35	80	0,23
			19. 1.	45	87	0,19
			26. 1.	45	102	0,23
			2. 2.	40	100	0,25
			9. 2.	52	110	0,21
			16. 2.	44	104	0,24
			23. 2.	31	97	0,31
			2. 3.	32	97	0,30

Wasserwerte und Dichten der Schneedecke im Winter 2005/06

Nr.	Messstelle	Höhe m ü.A.	Datum	Schneedecke Höhe cm	Schneedecke Wasserwert mm	Schneedecke Dichte
239	Rinn	900	9. 3.	48	120	0,25
			16. 3.	44	104	0,24
			23. 3.	25	107	0,43
259	Ginzling	1060	5.12.	16	38	0,24
			12.12.	20	38	0,19
			19.12.	48	64	0,13
			26.12.	50	99	0,20
			2. 1.	60	110	0,18
			9. 1.	55	115	0,21
			16. 1.	50	120	0,24
			23. 1.	70	143	0,20
			30. 1.	58	140	0,24
			6. 2.	64	140	0,22
			13. 2.	70	150	0,21
			20. 2.	60	170	0,28
			27. 2.	65	180	0,28
			6. 3.	65	190	0,29
			13. 3.	65	205	0,32
			20. 3.	58	199	0,34
			27. 3.	30	99	0,33
262	Gschößwand	1795	19.12.	110	191	0,17
			26.12.	88	210	0,24
			9. 1.	91	270	0,30
			16. 1.	85	270	0,32
			23. 1.	115	310	0,27
			30. 1.	100	310	0,31
			6. 2.	98	310	0,32
			27. 2.	113	380	0,34
			6. 3.	114	400	0,35
			13. 3.	141	450	0,32
			20. 3.	119	450	0,38
			3. 4.	91	433	0,48
			10. 4.	76	293	0,39
			17. 4.	70	293	0,42
281	Kelchsau	815	12.12.	25	31	0,12
			20.12.	50	90	0,18
			26.12.	50	105	0,21
			2. 1.	62	130	0,21
			9. 1.	65	155	0,24
			16. 1.	50	155	0,31
			23. 1.	82	199	0,24
			30. 1.	65	200	0,31
			6. 2.	70	204	0,29
			13. 2.	85	230	0,27
			20. 2.	65	255	0,39
			27. 2.	60	250	0,42
			6. 3.	78	260	0,33
			13. 3.	78	300	0,38
			20. 3.	68	280	0,41
			27. 3.	40	130	0,33
			7. 4.	10	23	0,23
291	Thiersee-Landl	700	29.11.	17	28	0,16
			7.12.	27	36	0,13
			12.12.	20	35	0,18
291	Thiersee-Landl	700	19.12.	65	100	0,15
			27.12.	62	117	0,19
			2. 1.	71	130	0,18
			9. 1.	58	150	0,26
			16. 1.	56	150	0,27
			19. 1.	82	200	0,24
			23. 1.	95	230	0,24
			1. 2.	90	234	0,26
			6. 2.	86	230	0,27
			15. 2.	111	285	0,26
			21. 2.	74	320	0,43
			1. 3.	65	320	0,49
			8. 3.	81	340	0,42
			15. 3.	88	334	0,38
			24. 3.	63	191	0,30
			7. 4.	19	61	0,32
294	Jochberg	950	6.12.	36	46	0,13
			12.12.	28	60	0,21
			19.12.	70	125	0,18
			26.12.	68	145	0,21
			2. 1.	90	168	0,19
			10. 1.	88	190	0,22
			16. 1.	75	190	0,25
			23. 1.	95	220	0,23
			31. 1.	83	214	0,26
			13. 2.	100	232	0,23
			20. 2.	90	255	0,28
			28. 2.	77	240	0,31
			6. 3.	88	255	0,29
			13. 3.	85	225	0,26
			20. 3.	77	247	0,32
			27. 3.	50	141	0,28
			3. 4.	17	59	0,35
307	Kössen	590	21.11.	56	56	0,10
			28.11.	38	51	0,13
			5.12.	24	51	0,21
			12.12.	19	38	0,20
			19.12.	56	76	0,14
			26.12.	59	105	0,18
			2. 1.	72	140	0,19
			9. 1.	70	153	0,22
			16. 1.	61	150	0,25
			23. 1.	86	200	0,23
			29. 1.	77	200	0,26
			6. 2.	80	204	0,26
			13. 2.	118	260	0,22
			20. 2.	80	242	0,30
			27. 2.	68	250	0,37
			6. 3.	80	260	0,33
			13. 3.	106	344	0,32
			20. 3.	87	318	0,37
			27. 3.	56	229	0,41
			3. 4.	18	64	0,36

SALZACHGEBIET

Nr.	Messstelle	Höhe m ü.A.	Datum	Schneedecke Höhe cm	Schneedecke Wasserwert mm	Schneedecke Dichte
358	Waidring	760	21.11.	50	40	0,08
			29.11.	30	60	0,20
			5.12.	30	70	0,23
			13.12.	30	100	0,33
			20.12.	80	180	0,23
			28.12.	70	200	0,29
			3. 1.	105	240	0,23
			13. 1.	80	240	0,30
			17. 1.	75	240	0,32
			30. 1.	90	280	0,31
358	Waidring	760	6. 2.	90	285	0,32
			13. 2.	130	340	0,26
			20. 2.	85	360	0,42
			27. 2.	70	365	0,52
			6. 3.	90	380	0,42
			13. 3.	90	420	0,47
			20. 3.	80	350	0,44
			27. 3.	60	260	0,43
			4. 4.	30	107	0,36
			10. 4.	15	61	0,41

TRAUNGEBIET

Nr.	Messstelle	Höhe m ü.A.	Datum	Schneedecke Höhe cm	Schneedecke Wasserwert mm	Schneedecke Dichte
435	Schönbergalpe	1350	29.12.	181	437	0,24
			2. 2.	181	549	0,30
435	Schönbergalpe	1350	4. 4.	182	807	0,44

ENNSGEBIET

Nr.	Messstelle	Höhe m ü.A.	Datum	Schneedecke Höhe cm	Schneedecke Wasserwert mm	Schneedecke Dichte
494	Michaelerberg	1280	9. 1.	90	303	0,34
			28. 1.	80	252	0,32
			16. 2.	70	196	0,28
497	Grubegg	790	22.11.	39	21	0,05
			28.11.	32	20	0,06
			4.12.	26	48	0,18
			10.12.	31	55	0,18
			16.12.	60	108	0,18
			21.12.	113	183	0,16
			26.12.	82	138	0,17
			31.12.	85	166	0,20
			5. 1.	94	180	0,19
			11. 1.	81	164	0,20
			16. 1.	82	169	0,21
			21. 1.	105	228	0,22
			27. 1.	112	242	0,22
			31. 1.	106	232	0,22
			5. 2.	104	185	0,18
			11. 2.	156	264	0,17
			16. 2.	128	199	0,16
			22. 2.	104	189	0,18
			28. 2.	93	174	0,19
			6. 3.	103	194	0,19
			11. 3.	120	341	0,28
			17. 3.	108	263	0,24
			23. 3.	92	243	0,26
497	Grubegg	790	28. 3.	64	169	0,26
			3. 4.	46	92	0,20
			9. 4.	32	75	0,23
504	Oppenberg	1060	21.11.	35	30	0,09
			27.11.	36	42	0,12
			2.12.	25	43	0,17
			7.12.	32	62	0,19
			13.12.	33	53	0,16
			18.12.	98	130	0,13
			24.12.	87	163	0,19
			29.12.	84	168	0,20
			4. 1.	122	224	0,18
			14. 1.	95	234	0,25
			21. 1.	109	347	0,32
			27. 1.	109	298	0,27
			1. 2.	95	297	0,31
			6. 2.	101	331	0,33
			11. 2.	142	363	0,26
			20. 2.	103	311	0,30
			1. 3.	87	281	0,32
			6. 3.	112	333	0,30
			13. 3.	115	372	0,32
			20. 3.	95	342	0,36
			27. 3.	60	233	0,39
507	Hohentauern	1265	20.11.	19	9	0,05
			23.11.	45	32	0,07

Wasserwerte und Dichten der Schneedecke im Winter 2005/06

Nr.	Messstelle	Höhe m ü.A.	Datum	Schneedecke Höhe cm	Schneedecke Wasserwert mm	Schneedecke Dichte	Nr.	Messstelle	Höhe m ü.A.	Datum	Schneedecke Höhe cm	Schneedecke Wasserwert mm	Schneedecke Dichte
507	Hohentauern	1265	26.11.	46	39	0,08	507	Hohentauern	1265	31. 3.	69	241	0,35
			29.11.	43	54	0,13				3. 4.	56	215	0,38
			2.12.	34	54	0,16				7. 4.	54	195	0,36
			6.12.	40	64	0,16				11. 4.	42	171	0,41
			10.12.	46	68	0,15				15. 4.	60	225	0,38
			14.12.	45	73	0,16				18. 4.	28	84	0,30
			18.12.	85	18	0,02	516	Wildalpen	610	22.11.	70	49	0,07
			22.12.	74	117	0,16				28.11.	50	72	0,14
			26.12.	72	132	0,18				8.12.	50	79	0,16
			30.12.	78	146	0,19				15.12.	50	93	0,19
			3. 1.	102	172	0,17				20.12.	120	195	0,16
			7. 1.	96	183	0,19				30.12.	110	247	0,22
			11. 1.	88	180	0,20				10. 1.	100	233	0,23
			15. 1.	82	179	0,22				22. 1.	140	295	0,21
			19. 1.	90	189	0,21				30. 1.	110	260	0,24
			23. 1.	97	194	0,20				7. 2.	110	268	0,24
			27. 1.	87	195	0,22				14. 2.	150	439	0,29
			31. 1.	80	192	0,24				20. 2.	130	366	0,28
			3. 2.	76	192	0,25				28. 2.	100	255	0,26
			8. 2.	97	217	0,22				3. 3.	100	299	0,30
			12. 2.	95	221	0,23				19. 3.	115	315	0,27
			16. 2.	85	225	0,26				30. 3.	80	325	0,41
			20. 2.	90	236	0,26	526	Huttererböden	1370	24. 1.	123	324	0,26
			24. 2.	86	249	0,29				16. 2.	137	371	0,27
			28. 2.	85	262	0,31				14. 3.	163	484	0,30
			3. 3.	91	252	0,28				28. 3.	105	405	0,39
			7. 3.	135	282	0,21				13. 4.	98	405	0,41
			11. 3.	125	294	0,24				20. 4.	68	271	0,40
			15. 3.	136	306	0,23	527	Linzer Haus	1435	19. 1.	177	458	0,26
			19. 3.	123	310	0,25				23. 2.	235	779	0,33
			23. 3.	105	309	0,29				23. 3.	172	512	0,30
			27. 3.	85	297	0,35							

DONAUGEBIET ZWISCHEN ENNS UND MARCH

570	Göstling an der Ybbs	530	22.11.	55	80	0,15	570	Göstling an der Ybbs	530	7. 2.	114	242	0,21
			25.11.	54	89	0,16				14. 2.	160	306	0,19
			29.11.	50	100	0,20				17. 2.	130	319	0,25
			2.12.	38	77	0,20				21. 2.	110	306	0,28
			6.12.	34	102	0,30				24. 2.	102	293	0,29
			9.12.	34	77	0,23				28. 2.	102	306	0,30
			12.12.	38	115	0,30				3. 3.	103	293	0,28
			16.12.	35	115	0,33				7. 3.	125	395	0,32
			20.12.	80	153	0,19				10. 3.	125	434	0,35
			23.12.	80	204	0,26				14. 3.	125	446	0,36
			27.12.	63	191	0,30				17. 3.	120	446	0,37
			3. 1.	101	242	0,24				21. 3.	112	395	0,35
			6. 1.	106	230	0,22				24. 3.	102	408	0,40
			10. 1.	95	230	0,24				28. 3.	89	370	0,42
			13. 1.	94	217	0,23				31. 3.	71	306	0,43
			20. 1.	118	230	0,19				4. 4.	65	293	0,45
			24. 1.	114	230	0,20				7. 4.	59	255	0,43
			27. 1.	110	242	0,22				11. 4.	42	166	0,40
			31. 1.	103	242	0,23				14. 4.	36	166	0,46
			3. 2.	102	217	0,21				17. 4.	15	89	0,59

MARCHGEBIET

773	Vitis	522	28.11.	8	13	0,16	777	Dobersberg	455	27. 3.	18	64	0,36
			5.12.	6	13	0,22	778	Pommersdorf	493	28.11.	2	5	0,25
			11.12.	5	10	0,20				5.12.	2	5	0,25
			19.12.	17	26	0,15				19.12.	7	15	0,21
			26.12.	13	36	0,28				26.12.	2	5	0,25
			2. 1.	40	92	0,23				2. 1.	12	26	0,22
			9. 1.	70	133	0,19				9. 1.	27	56	0,21
			16. 1.	60	122	0,20				16. 1.	25	77	0,31
			30. 1.	45	115	0,26				23. 1.	18	51	0,28
			6. 2.	45	112	0,25				30. 1.	15	51	0,34
			13. 2.	70	82	0,12				13. 2.	20	66	0,33
			20. 2.	52	61	0,12				20. 2.	12	51	0,43
			27. 2.	50	87	0,17				27. 2.	11	26	0,24
			6. 3.	70	84	0,12				6. 3.	22	46	0,21
			13. 3.	50	191	0,38				13. 3.	11	31	0,28
			20. 3.	50	194	0,39				20. 3.	14	77	0,55
			27. 3.	25	133	0,53				27. 3.	5	26	0,52
775	Waidhofen an der Thaya	495	21.11.	5	26	0,52	779	Weikertschlag an der Thaya	460	31.12.	16	43	0,27
			28.11.	3	20	0,67				2. 1.	21	71	0,34
			19.12.	5	26	0,52				9. 1.	30	97	0,32
			2. 1.	25	38	0,15				16. 1.	30	97	0,32
			9. 1.	50	102	0,20				23. 1.	28	97	0,35
			16. 1.	40	89	0,22				30. 1.	23	97	0,42
			23. 1.	25	89	0,36				6. 2.	22	97	0,44
			30. 1.	25	89	0,36				13. 2.	25	105	0,42
			6. 2.	25	89	0,36				20. 2.	18	97	0,54
			13. 2.	35	115	0,33				27. 2.	15	92	0,61
			20. 2.	30	115	0,38				6. 3.	25	107	0,43
			27. 2.	30	115	0,38				13. 3.	19	97	0,51
			6. 3.	55	166	0,30				20. 3.	15	82	0,55
			13. 3.	35	153	0,44				27. 3.	5	31	0,62
			20. 3.	35	166	0,47	787	Riegersburg	465	2. 1.	14	26	0,19
			27. 3.	15	64	0,43				9. 1.	37	64	0,17
777	Dobersberg	455	2. 1.	22	51	0,23				16. 1.	32	64	0,20
			9. 1.	30	65	0,22				23. 1.	29	64	0,22
			16. 1.	25	64	0,26				30. 1.	27	64	0,24
			24. 1.	25	77	0,31				6. 2.	29	64	0,22
			30. 1.	20	77	0,39				13. 2.	30	64	0,21
			6. 2.	20	77	0,39				20. 2.	29	89	0,31
			13. 2.	35	98	0,28				27. 2.	33	89	0,27
			20. 2.	25	89	0,36				6. 3.	49	110	0,22
			27. 2.	23	77	0,33				13. 3.	37	115	0,31
			6. 3.	38	95	0,25				20. 3.	38	128	0,34
			13. 3.	30	89	0,30				27. 3.	20	51	0,26
			20. 3.	35	102	0,29							

Wasserwerte und Dichten der Schneedecke im Winter 2005/06

LEITHAGEBIET

Nr.	Messstelle	Höhe m ü.A.	Datum	Schneedecke Höhe cm	Schneedecke Wasserwert mm	Schneedecke Dichte
826	Rohr im Gebirge	684	21.11.	35	38	0,11
			28.11.	50	43	0,09
			5.12.	35	46	0,13
			26.12.	50	166	0,33
			1. 1.	60	168	0,28
			16. 1.	78	168	0,22
			30. 1.	71	166	0,23
828	Naßwald	615	26.11.	41	54	0,13
			3.12.	33	54	0,16
			10.12.	29	64	0,22
			19.12.	51	89	0,17
			26.12.	57	102	0,18
			1. 1.	58	110	0,19
			12. 1.	68	140	0,21
			25. 1.	73	191	0,26
			31. 1.	75	166	0,22
			3. 2.	75	153	0,20
			16. 2.	85	199	0,23
			22. 2.	69	194	0,28
			28. 2.	67	191	0,29
			3. 3.	67	191	0,29
			18. 3.	71	156	0,22
			24. 3.	45	179	0,40
839	Mariensee	869	1.12.	21	31	0,15
			8.12.	16	26	0,16
			14.12.	22	31	0,14
839	Mariensee	869	22.12.	33	41	0,12
			29.12.	66	41	0,06
			1. 1.	58	107	0,18
			5. 1.	68	117	0,17
			12. 1.	62	107	0,17
			26. 1.	48	102	0,21
			5. 2.	45	103	0,23
			16. 2.	38	103	0,27
			23. 2.	19	77	0,41
			2. 3.	24	92	0,38
			9. 3.	28	97	0,35
			16. 3.	20	82	0,41
848	Hochwolkersdorf	617	23.11.	11	12	0,11
			12.12.	10	13	0,13
			19.12.	20	38	0,19
			26.12.	20	38	0,19
			2. 1.	45	64	0,14
			9. 1.	57	140	0,25
			16. 1.	49	140	0,29
			23. 1.	43	140	0,33
			30. 1.	40	140	0,35
			6. 2.	42	128	0,30
			13. 2.	37	102	0,28
			20. 2.	22	51	0,23
			6. 3.	15	15	0,10

RAABGEBIET

Nr.	Messstelle	Höhe m ü.A.	Datum	Schneedecke Höhe cm	Schneedecke Wasserwert mm	Schneedecke Dichte
924	Friedberg-Ortgraben	550	27.12.	14	9	0,06
			28.12.	30	32	0,11
			1. 1.	24	39	0,16
			7. 1.	20	47	0,24
			12. 1.	17	38	0,22
			19. 1.	17	39	0,23
			27. 1.	15	35	0,23
			4. 2.	15	35	0,23
924	Friedberg-Ortgraben	550	9. 2.	12	32	0,27
933	Rettenegg	860	5.12.	20	38	0,19
			14.12.	24	49	0,20
			1. 1.	60	108	0,18
			9. 1.	56	120	0,21
			3. 2.	46	107	0,23
			12. 2.	55	122	0,22
			10. 3.	40	128	0,32

MURGEBIET

Nr.	Messstelle	Höhe m ü.A.	Datum	Schneedecke Höhe cm	Schneedecke Wasserwert mm	Schneedecke Dichte
985	St.Johann am Tauern	1050	20.11.	12	31	0,26
			23.11.	20	45	0,23
			26.11.	28	60	0,21
			29.11.	32	64	0,20
			2.12.	28	49	0,18
			5.12.	25	39	0,16
			8.12.	23	37	0,16
			11.12.	22	38	0,17
			14.12.	30	45	0,15
			17.12.	60	95	0,16
			20.12.	66	99	0,15
			23.12.	64	98	0,15
			26.12.	60	100	0,17
			29.12.	65	108	0,17
			1. 1.	75	130	0,17
			4. 1.	75	137	0,18
			7. 1.	70	138	0,20
			10. 1.	60	131	0,22
			13. 1.	55	128	0,23
			16. 1.	55	125	0,23
			19. 1.	65	140	0,22
			22. 1.	65	142	0,22
			25. 1.	60	135	0,23
			28. 1.	55	115	0,21
			31. 1.	50	111	0,22
			3. 2.	45	111	0,25
			6. 2.	40	111	0,28
			9. 2.	42	114	0,27
			12. 2.	38	113	0,30
			15. 2.	40	117	0,29
			18. 2.	43	131	0,30
			21. 2.	47	130	0,28
			24. 2.	44	133	0,30
			27. 2.	46	139	0,30
			2. 3.	45	138	0,31
			5. 3.	67	161	0,24
			8. 3.	76	177	0,23
			11. 3.	65	173	0,27
			14. 3.	60	169	0,28
			17. 3.	50	160	0,32
			20. 3.	45	155	0,34
			23. 3.	40	151	0,38
			26. 3.	30	146	0,49
			29. 3.	25	152	0,61
995	Ingering II	850	24.11.	12	9	0,08
			27.11.	32	36	0,11
			13.12.	32	48	0,15
			27.12.	34	62	0,18
			31.12.	47	50	0,11
			9. 1.	38	87	0,23
			30. 1.	29	72	0,25
			6. 2.	30	54	0,18
			28. 2.	22	69	0,31
			6. 3.	42	108	0,26
			16. 3.	28	54	0,19
1009	Mürzsteg	810	21.11.	49	49	0,10
			24.11.	47	46	0,10
			28.11.	37	66	0,18
			1.12.	35	60	0,17
1009	Mürzsteg	810	5.12.	30	68	0,23
			8.12.	45	83	0,18
			12.12.	42	78	0,19
			15.12.	45	86	0,19
			19.12.	93	143	0,15
			22.12.	87	161	0,19
			26.12.	83	176	0,21
			29.12.	90	191	0,21
			2. 1.	98	210	0,21
			5. 1.	96	214	0,22
			9. 1.	87	196	0,23
			12. 1.	85	196	0,23
			16. 1.	83	207	0,25
			19. 1.	103	224	0,22
			23. 1.	106	245	0,23
			26. 1.	102	253	0,25
			30. 1.	96	248	0,26
			2. 2.	93	243	0,26
			6. 2.	93	243	0,26
			9. 2.	114	271	0,24
			13. 2.	132	294	0,22
			16. 2.	120	312	0,26
			20. 2.	102	324	0,32
			23. 2.	93	314	0,34
			27. 2.	96	317	0,33
			2. 3.	98	306	0,31
			6. 3.	105	326	0,31
			9. 3.	119	354	0,30
			13. 3.	122	357	0,29
			16. 3.	116	348	0,30
			20. 3.	110	362	0,33
			23. 3.	97	359	0,37
			27. 3.	85	336	0,40
			30. 3.	73	308	0,42
			3. 4.	49	201	0,41
			6. 4.	48	202	0,42
			10. 4.	32	128	0,40
			13. 4.	30	113	0,38
1025	Neuhof	770	27.11.	20	21	0,11
			30.11.	18	37	0,21
			4.12.	12	23	0,19
			11.12.	12	27	0,23
			15.12.	13	27	0,21
			21.12.	17	40	0,24
			24.12.	17	38	0,22
			29.12.	40	54	0,14
			30.12.	42	64	0,15
			4. 1.	37	62	0,17
			18. 1.	34	71	0,21
			20. 1.	34	68	0,20
			26. 1.	33	67	0,20
			30. 1.	32	64	0,20
			2. 2.	32	66	0,21
			6. 2.	34	69	0,20
			9. 2.	33	68	0,21
			15. 2.	30	66	0,22
			21. 2.	14	47	0,34
			26. 2.	30	59	0,20
			8. 3.	30	76	0,25

Wasserwerte und Dichten der Schneedecke im Winter 2005/06

Nr.	Messstelle	Höhe m ü.A.	Datum	Schneedecke Höhe cm	Schneedecke Wasserwert mm	Schneedecke Dichte
1025	Neuhof	770	12. 3.	24	76	0,32
			20. 3.	17	59	0,35
1029	Pleschkogel	910	2. 1.	65	103	0,16
			6. 1.	60	160	0,27
			11. 1.	50	104	0,21
			16. 1.	50	97	0,19
			22. 1.	40	92	0,23
			27. 1.	40	77	0,19
			4. 2.	40	97	0,24
			8. 2.	38	94	0,25
			14. 2.	38	92	0,24
			19. 2.	38	101	0,27
			22. 2.	33	118	0,36
			27. 2.	54	129	0,24
1029	Pleschkogel	910	6. 3.	75	204	0,27
			12. 3.	55	172	0,31
			20. 3.	45	204	0,45
			26. 3.	25	92	0,37
1031	Graz-Andritz	360	29.12.	26	21	0,08
			6. 1.	20	54	0,27
			9. 1.	15	53	0,35
			16. 1.	15	52	0,35
			23. 1.	15	51	0,34
			30. 1.	15	51	0,34
			6. 2.	13	50	0,38
			13. 2.	8	33	0,41
			1. 3.	11	18	0,16
			7. 3.	15	32	0,21

DRAUGEBIET

Nr.	Messstelle	Höhe m ü.A.	Datum	Schneedecke Höhe cm	Schneedecke Wasserwert mm	Schneedecke Dichte
1085	Innervillgraten	1400	5.12.	34	35	0,10
			12.12.	32	40	0,13
			19.12.	34	54	0,16
			26.12.	34	54	0,16
			2. 1.	46	70	0,15
			9. 1.	43	76	0,18
			16. 1.	41	76	0,19
			23. 1.	41	76	0,19
			30. 1.	40	76	0,19
			6. 2.	40	71	0,18
			13. 2.	38	66	0,17
			20. 2.	54	84	0,16
			27. 2.	68	110	0,16
			6. 3.	84	130	0,15
			13. 3.	65	125	0,19
			20. 3.	55	99	0,18
			27. 3.	30	66	0,22
1094	Prägraten	1340	28.11.	20	23	0,12
			5.12.	45	46	0,10
			12.12.	32	59	0,18
			21.12.	44	92	0,21
			28.12.	44	96	0,22
			3. 1.	50	112	0,22
			11. 1.	48	112	0,23
			16. 1.	47	112	0,24
			23. 1.	48	122	0,25
			30. 1.	48	127	0,26
			6. 2.	49	125	0,26
			13. 2.	46	120	0,26
			20. 2.	62	145	0,23
			27. 2.	69	165	0,24
			6. 3.	100	194	0,19
			13. 3.	88	220	0,25
			20. 3.	65	176	0,27
			27. 3.	44	132	0,30
			3. 4.	20	66	0,33
1097	Felbertauerntunnel	1650	28.11.	38	50	0,13
			5.12.	45	75	0,17
			12.12.	40	90	0,23
1097	Felbertauerntunnel	1650	19.12.	79	150	0,19
			26.12.	67	165	0,25
			2. 1.	81	180	0,22
			9. 1.	78	200	0,26
			16. 1.	71	204	0,29
			24. 1.	98	240	0,24
			30. 1.	90	240	0,27
			6. 2.	81	240	0,30
			13. 2.	92	260	0,28
			20. 2.	109	290	0,27
			27. 2.	114	310	0,27
			8. 3.	130	345	0,27
			14. 3.	146	380	0,26
			20. 3.	125	359	0,29
			28. 3.	95	377	0,40
			3. 4.	86	339	0,39
			10. 4.	76	321	0,42
			18. 4.	58	283	0,49
1099	St.Jakob i.Def.	1400	28.11.	15	20	0,13
			5.12.	40	33	0,08
			12.12.	31	41	0,13
			19.12.	36	55	0,15
			26.12.	36	55	0,15
			2. 1.	46	65	0,14
			9. 1.	43	70	0,16
			16. 1.	43	70	0,16
			23. 1.	45	75	0,17
			30. 1.	44	75	0,17
			6. 2.	44	75	0,17
			13. 2.	44	75	0,17
			20. 2.	55	97	0,18
			27. 2.	63	115	0,18
			6. 3.	85	140	0,16
			13. 3.	75	150	0,20
			20. 3.	60	148	0,25
			27. 3.	31	104	0,34
			31. 3.	17	54	0,32
			3. 4.	8	26	0,33

2006

Monats- und Jahressummen der Niederschläge aus Messungen mit Totalisatoren

Nr.	Messstelle	Einzugsgebiet	Höhe m ü.A.	Summen in mm I	II	III	IV	V	VI	VII	VIII	IX	X	XI	XII	Jahr	Beobachtungszeitraum Beginn - Ende
				RHEINGEBIET													
1	Vermuntgletscher	Ill	2700													916	1.10.2005 - 30. 9.2006
2	Klostertaler Gletscher	Ill	2750													1194	1.10.2005 - 30. 9.2006
3	Madlener Haus	Ill	1980													1013	1.10.2005 - 30. 9.2006
5	Tschifernella	Ill	2344													1405	1.10.2005 - 30. 9.2006
7	Verbella	Ill	2350													1281	1.10.2005 - 30. 9.2006
12	Valzifenz	Suggadinbach	2300													1381	1.10.2005 - 30. 9.2006
13	Gargellener Kopf	Suggadinbach	2210													1583	1.10.2005 - 30. 9.2006
14	Tilisunasee	Ill	2200													1219	1.10.2005 - 30. 9.2006
16	Silbertaler Winterjöchl	Litz	1946													1345	1.10.2005 - 30. 9.2006
26	Lünerseealpe	Alvier	2015													1212	1.10.2005 - 30. 9.2006
28	Lünersee	Alvier	1900													1380	1.10.2005 - 30. 9.2006
29	Brandner Gletscher	Alvier	2700													1554	1.10.2005 - 30. 9.2006
33	Biberacher Hütte	Lutz	1860													2085	1.10.2005 - 30. 9.2006
35	Sonntag-Stein	Lutz	1770	113	160	195	159	212	136	175	371	130	89	106	70	1916	
59	Körbersee	Bregenzerach	1675	98	145	271	213	325	79	182	345	139	110	63	158	2128	
62	Diedamskopf	Bregenzerach	1780	207	93	263	182	305	103	220	368	194	72	163	108	2278	
64	Damüls Uga	Bregenzerach	2000	94	112	213	247	308	125	134	406	191	91	112	113	2146	
66	Obergüntenstallalpe	Bregenzerach	1580													2568	1.10.2005 - 30. 9.2006
67	Rohralpe	Bregenzerach	1200													2264	1.10.2005 - 30. 9.2006
73	Hochrubachalpe	Subersach	1515	79	97	254	179	320	247	144	305	253	152	119	112	2261	
75	Rehenbergalpe	Subersach	950													2149	1.10.2005 - 30. 9.2006
78	Feuerstätter Sättele	Weißach	1420													2172	1.10.2005 - 30. 9.2006
				DONAUGEBIET OBERHALB DES INN													
103	Ammerwald	Archbach	1090	97	78	165	163	189	222	76	365	96	122	102	51	1726	
105	Traualpsee	Vils	1660	100	120	290	250	240	150	140	371	202	150	143	106	2262	
109	Kastenalm	Isar	1230	159	91	112	106	156	206	101	223	50	100	68	37	1409	
110	Bodenwald	Isar	1280	50	37	50	71	131	159	63	234	45	74	86	51	1051	
113	Wettersteinhütte	Leutascher Ache	1700	74	73	146	81	82	265	94	364	204	64	83	30	1560	
115	Großer Ahornboden	Rißbach	1170	85	85	86	99	144	128	77	283	42	97	109	35	1270	
116	Graßlegerbichl	Rißbach	1749	52	40	74	79	183	194	81	344	50	100	140	50	1387	
118	Ochsenhütte	Dürrach	1460	57	59	81	135	225	261	116	357	77	121	139	40	1668	
119	Lochalm ML	Dürrach	1430	88	97	132	101	192	222	101	303	64	105	123	32	1560	
120	Kotalm NL	Achensee	1300	86	90	123	96	190	246	92	271	69	131	144	38	1576	
121	Köglalm	Achensee	1487	72	72	122	105	199	215	137	259	67	105	127	36	1516	
122	Plums-Bärental	Achensee	1235	54	56	77	77	224	269	84	310	82	141	136	35	1545	
123	Gramai NL	Achensee	1330	67	70	96	88	222	234	95	337	74	152	151	41	1627	
124	Bärenbad	Achensee	1480	151	101	136	104	201	178	84	258	67	143	126	40	1589	
127	Gufferthütte	Ache	1415	90	94	150	110	200	246	122	344	63	103	141	44	1707	
128	Achenkirch-M.köpfl	Ache	900	111	79	142	153	201	200	63	324	88	101	126	53	1641	
				INNGEBIET OBERHALB DER SALZACH													
134	Hohenzollernhaus	Radurschlbach	2200	41	36	57	72	92	64	106	115	44	56	19	33	735	
135	Nauderer-Tschey	Radurschlbach	1920	34	31	48	61	93	74	106	105	40	60	20	27	699	
136	Furgglersee	Inn	2330	62	55	82	103	163	133	180	191	83	123	41	57	1273	
139	Zirmesköpfl	Inn	2050	28	24	32	58	80	82	76	130	31	46	23	26	636	
141	Rauher Kopf	Fagge	2670	34	71	95	119	141	128	114	190	46	63	32	35	1068	
142	Glockturm	Fagge	2800	39	82	110	135	157	143	124	206	53	76	38	43	1206	
143	Weisssee	Fagge	2540	35	73	61	94	131	114	114	200	50	70	36	33	1011	
144	Oberbirg-s'Gliger	Fagge	2160	41	86	83	113	141	119	107	178	51	77	39	32	1067	
145	Gepatschalpe	Fagge	1900	34	71	56	89	125	104	98	169	49	59	30	27	911	
146	Wurmetal	Fagge	2510	31	65	86	108	128	121	113	193	39	53	27	30	994	
147	Kaiserbergtal	Fagge	2330	31	65	86	108	128	128	120	189	39	53	26	29	1002	
148	Nassereinalpe	Fagge	2050	31	51	67	84	115	95	87	148	37	55	28	31	829	
150	Verpeilhütte	Fagge	2045	30	63	85	106	125	115	108	186	45	53	27	30	973	
153	Salzhütte	Rosanna	1510	77	101	175	61	160	92	170	221	83	91	91	59	1381	
156	Bieltal	Trisanna	2500													1026	1.10.2005 - 30. 9.2006
157	Jamtalferner-Rußkopf	Trisanna	2690													1419	1.10.2005 - 30. 9.2006
158	Jamtalferner (Zunge)	Trisanna	2400	47	49	93	75	143	99	116	271	69	112	86	34	1194	
159	Fluchthornferner	Trisanna	2750													683	1.10.2005 - 30. 9.2006
161	Piz da Val Gronda	Trisanna	2810													569	1.10.2005 - 30. 9.2006
166	Marienbergalm	Gurglbach	1640	71	91	159	80	210	186	105	203	72	56	68	37	1338	
169	Braunschweiger Hütte	Pitze	2740	35	73	97	125	155	141	126	212	51	68	34	38	1155	
170	Ölgrubensee	Pitze	2850	27	56	74	93	110	100	120	200	50	71	36	40	977	
171	Taschachhaus	Pitze	2470	22	46	62	77	91	83	111	189	49	67	34	38	869	
172	Riffelferner	Pitze	2740	31	64	85	107	126	147	190	324	47	61	31	34	1247	
173	Riffelseehütte	Pitze	2240	19	40	55	83	110	102	99	167	30	40	20	22	787	
175	Kaunergrathütte	Pitze	2520	20	41	55	68	81	74	69	118	45	76	38	34	719	
180	Hintereisferner	Rofenache	2970	17	53	55	86	127	99	113	197	57	132	42	48	1026	
181	Latschbloder	Rofenache	2910	11	34	36	75	110	92	105	147	43	100	32	37	822	
182	Rofenberg	Rofenache	2827	18	56	59	62	92	63	73	110	32	103	33	37	738	
183	Proviantdepot	Rofenache	2737	14	42	44	73	106	77	88	124	36	84	27	31	746	
184	Hochjochhospiz	Rofenache	2360	11	35	37	51	74	53	60	96	28	60	20	22	547	
185	Vernagtbrücke	Rofenache	2640	19	54	57	75	110	98	111	130	38	92	30	34	848	
186	Vent	Rofenache	1900	13	41	43	61	89	58	68	107	32	70	23	26	631	

Monats- und Jahressummen der Niederschläge aus Messungen mit Totalisatoren

Nr.	Messstelle	Einzugsgebiet	Höhe m ü.A.	Summen in mm I	II	III	IV	V	VI	VII	VIII	IX	X	XI	XII	Jahr	Beobachtungszeitraum Beginn - Ende
188	Rotmoosferner	Gurgler Ache	2680													985	1.10.2005 - 30. 9.2006
189	Schönwies	Gurgler Ache	2310													948	1.10.2005 - 30. 9.2006
194	Frischmannhütte	Ötztaler Ache	2180	50	83	109	120	176	144	93	206	64	97	54	58	1254	
198	Gossenkölle	Ötztaler Ache	2500	42	80	136	102	113	199	108	258	64	90	77	84	1353	
199	Finstertal-Gametzköpfl	Ötztaler Ache	2470	45	72	96	105	140	108	99	203	72	77	52	41	1110	
201	Längental	Ötztaler Ache	2230	31	63	84	113	171	128	107	212	81	79	49	39	1157	
206	Unterseebenalm	Inn	1860	44	97	111	80	118	150	69	173	49	64	42	34	1031	
207	Alplhütte	Inn	1500	139	217	335	138	207	215	63	314	55	81	131	63	1958	
210	Inzinger Alm-Kaserboden	Inn	1790	52	88	117	105	149	176	72	188	54	70	43	36	1150	
212	Westfalenhaus	Melach	2295	39	77	85	101	160	132	115	235	55	86	46	62	1193	
213	Praxmar	Melach	2150	43	84	93	111	139	125	122	246	52	67	43	63	1188	
214	Pforzheimer Hütte	Melach	2330	43	85	94	112	161	144	116	214	63	94	45	80	1251	
219	Innsbruck-Seegrube	Inn	1930	123	143	130	133	196	166	69	346	52	113	179	50	1700	
229	Maria Waldrast	Sill	1590	38	44	79	91	98	132	76	134	29	89	22	62	894	
232	Franz-Senn-Hütte	Ruetz	2150	65	93	47	105	154	114	151	179	54	77	33	54	1126	
236	Halltal (Oberbergstolle	Inn	1610	139	122	156	111	191	213	95	285	40	105	153	49	1659	
237	St.Magdalena	Inn	1280	60	99	95	97	160	165	93	224	46	88	107	55	1289	
238	Bettelwurfhütte	Inn	2100	116	86	110	144	232	205	105	227	248	99	115	73	1760	
243	Walder Alm	Inn	1600	86	144	138	136	211	154	103	220	123	93	120	60	1588	
247	Stallenhütte	Inn	1430	63	64	92	84	196	173	110	259	86	135	137	34	1433	
250	Plauener Hütte	Ziller	2390													1346	25.10.2005 - 22.10.2006
252	Zillergrund-Plattkopf	Ziller	2260													1795	25.10.2005 - 22.10.2006
253	Mitterhütten	Ziller	1730													332	24.10.2005 - 17.10.2006
257	Dominikushütte	Zemmbach	1800													1289	13.10.2005 - 23.10.2006
258	Friesenberghaus	Zemmbach	2500													1678	21. 9.2005 - 1.10.2006
263	Grüne-Wand-Hütte	Zemmbach	1460													1459	24.10.2005 - 23.10.2006
265	Gradlaste	Zemmbach	1060													1050	24.10.2005 - 23.10.2006
267	Zittauer Hütte	Gerlosbach	2330													1892	15.10.2005 - 14.10.2006
268	Durlaßboden	Gerlosbach	1432													1346	24.10.2005 - 14.11.2006
275	Schmalzklausenalm	Brandenberger Ache	1170	80	80	136	104	162	241	107	260	83	114	120	29	1516	
288	Steinberghütte	Weißache	1190	168	131	101	170	144	237	115	371	73	98	147	51	1806	
290	Hechleitalm	Inn	920	270	130	78	178	167	311	107	381	90	105	135	49	2001	
292	Buchacker	Inn	1425	84	85	100	119	145	172	101	275	89	100	115	39	1424	
299	Gruttenhütte	Aschauer Ache	1580	141	136	204	221	246	223	144	530	101	248	214	85	2493	
303	Griesner Alm	Kohlenbach	911	188	82	132	134	241	183	103	428	84	198	193	68	2034	
									SALZACHGEBIET								
312	Tauernmoos	Stubache	2040	66	47	63	236	198	180	117	293	90	72	91	63	1516	
314	Kaiser Törl	Stubache	2390	154	132	158	268	221	183	69	384	120	129	183	66	2067	
316	Weiß-See	Stubache	2270	173	110	183	302	252	221	110	397	130	142	211	72	2303	
317	Sonnblickkees	Stubache	2511	148	107	152	270	211	170	56	370	110	118	174	63	1949	
320	Mooserboden	Kapruner Ache	2038													1867	28. 9.2005 - 3.10.2006
321	Schmiedinger Kees	Kapruner Ache	2800													2293	29. 9.2005 - 29. 9.2006
322	Krefelder Hütte	Kapruner Ache	2295													2110	29. 9.2005 - 29. 9.2006
325	Radhaus	Hüttwinklache	2131	60	104	128	156	224	108	104	240	72	144	68	72	1480	
326	Kolm-Saigurn	Hüttwinklache	1600	107	24	79	215	186	154	93	233	79	104	107	50	1431	
327	Rojacher Hütte	Hüttwinklache	2559	120	160	256	244	312	140	124	384	120	128	128	112	2228	
329	Sonnblick (hangp. Auffa	Hüttwinklache	3076	88	220	288	152	320	340	256	488	164	136	100	128	2680	
330	Sonnblick (horiz. Auffa	Hüttwinklache	3076	200	288	292	180	260	348	144	408	120	124	108	76	2548	
									RABNITZGEBIET								
883	Buchkogel	Wulka	428	59	28	41	78	60	110	32	143	15	23	25	10	624	
891	Zeilerberg	Neusiedler See	299	59	38	51	72	84	85	10	143	8	19	37	13	619	
									DRAUGEBIET								
1083	Leckfeldalm	Drau	1920	39	60	77	181	109	87	96	203	89	30	16	90	1077	
1087	Grüneben	Drau	2020	21	66	48	131	143	89	95	231	66	38	14	40	982	
1089	Spielbichlsattel	Drau	1940	18	58	42	115	118	83	88	212	65	23	16	36	874	
1091	Kristeiner Tal-Paintner	Kristeinerbach	1842	15	62	60	86	99	122	160	237	73	33	20	57	1024	
1093	Karlsbader Hütte	Drau	2130	41	51	99	159	74	96	101	212	99	42	23	85	1082	
1096	Gschlöss (Boden)	Tauern Bach	1740	77	82	98	90	186	135	108	277	82	136	87	70	1428	
1102	Kaiser Tauernhaus	Kaiser Bach	1800	24	47	58	49	104	86	111	225	73	67	38	26	908	
1104	Lucknerhütte	Kaiser Bach	2250	51	67	94	110	144	96	144	203	42	74	39	26	1090	
1106	Pitschedboden	Isel	2280	22	26	76	102	117	135	210	206	58	42	45	15	1054	
1109	Lienzer-Dolomiten-Hütte	Drau	1585	34	26	68	123	56	68	112	144	79	40	14	54	818	
1110	Lienzer Hütte	Debantbach	1980	12	56	108	107	151	133	209	208	47	101	20	39	1191	
1119	Glocknerhaus	Möll	2140													1024	26. 9.2005 - 30.10.2006
1120	Hochtor	Möll	2450													1542	26. 9.2005 - 30.10.2006
1122	Oberes Fleißkees	Möll	2808	120	96	196	108	212	228	200	300	104	96	164	32	1856	
1123	Unteres Fleißkees	Möll	2558	60	124	112	72	128	132	252	160	96	76	104	24	1340	
1130	Lieser-Lanisch	Lieser	1725													1395	28. 9.2005 - 23.10.2006
1133	Mitterkartunnel (Nord)	Malta	1910													1344	28. 9.2005 - 22.10.2006
1134	Hochalm (Ochsenhütte)	Malta	2010													1428	27. 9.2005 - 22.10.2006
1135	Gößkessel	Malta	1673													1826	27. 9.2005 - 22.10.2006
1152	Golzentipp-Gudis	Gail	2170	67	70	58	128	125	100	97	209	64	53	47	41	1059	
1153	Porzehütte	Gail	1920	50	80	122	162	127	76	99	260	113	90	22	150	1351	

2006

Monats- und Jahressummen der Niederschläge aus Messungen mit Totalisatoren

Nr.	Messstelle	Einzugsgebiet	Höhe m ü.A.	Summen in mm													Beobachtungs-zeitraum
				I	II	III	IV	V	VI	VII	VIII	IX	X	XI	XII	Jahr	Beginn - Ende
1155	Leisacher Alm-Koflpaß	Gail	1900	40	68	83	156	129	120	94	218	64	56	12	94	1134	

Starkniederschläge

Nr.	Messgerät	Messstelle	Einzugsgebiet	Höhe m ü.A.	Datum	Vorniederschlag Beginn-Ende	Vorniederschlag h_N mm	Starkniederschlag Beginn-Ende	Starkniederschlag Dauer min	Starkniederschlag h_N mm	Starkniederschlag i mm pro min	Nachniederschlag Beginn-Ende	Nachniederschlag h_N mm
					RHEINGEBIET								
15	⊖	Tschagguns	Ill	680	21. 7.			15:25-15:40	15	12,0	0,80		
30	⊖	Brand	Alvier	1005	27. 6.	18:42-18:52	1,3	18:52-19:07	15	11,5	0,77	19:07-19:17	1,1
					17. 9.	01:16-03:20	13,1	03:20-03:35	15	9,5	0,63	03:35-06:36	17,8
					17. 9.	01:16-03:03	8,2	03:03-04:03	60	19,9	0,33	04:03-06:36	12,2
32	O	Ludesch	Ill	535	21. 7.			11:30-11:45	15	14,1	0,94		
					21. 7.			11:20-12:20	60	28,8	0,48		
					28. 7.			17:50-18:05	15	15,7	1,05		
					28. 7.			17:50-18:50	60	22,3	0,37	18:50-22:00	8,1
					16. 9.-17. 9.			23:30-00:30	60	22,0	0,37		
38	K	Nenzinger Himmel	Meng	1305	16. 9.-17. 9.			18:47-18:47	1440	85,2	0,06		
					17. 9.			04:01-05:01	60	21,2	0,35		
39	⊖	Thüringen	Ill	580	21. 7.	15:17-16:04	20,3	16:04-16:19	15	16,3	1,08	16:19-17:01	5,9
					21. 7.	15:17-15:26	2,0	15:26-16:26	60	39,7	0,66	16:26-17:01	0,8
					17. 9.	21:57-05:11	26,6	05:11-05:26	15	23,5	1,57	05:26-07:04	7,0
					17. 9.	21:57-04:30	18,8	04:30-05:30	60	31,8	0,53	05:30-07:04	6,5
40	V	Frastanz	Ill	491	28. 7.	15:53-16:08	0,8	16:08-17:08	60	18,4	0,31	17:08-17:48	4,3
					8. 9.	00:56-01:20	4,9	01:20-01:35	15	10,5	0,70	01:35-01:52	1,6
					16. 9.	18:32-20:29	20,1	20:29-20:44	15	9,7	0,64	20:44-21:41	4,5
					16. 9.	18:32-19:44	8,6	19:44-20:44	60	21,2	0,35	20:44-21:41	4,5
					16. 9.-17. 9.			18:31-18:31	1440	104,1	0,07		
41	O	Amerlügen	Ill	760	1. 8.			06:30-06:45	15	13,5	0,90		
					1. 8.			06:30-07:30	60	20,3	0,34	07:30-11:00	3,6
42	O	Innerlaterns	Frutz	1025	11. 7.	23:16-23:18	1,4	23:18-23:33	15	11,0	0,73	23:33-23:35	0,6
					11. 7.			22:40-23:40	60	18,8	0,31		
					21. 7.			16:45-17:00	15	26,5	1,76		
					21. 7.			16:35-17:35	60	28,2	0,47		
					16. 9.-17. 9.			18:17-18:17	1440	85,8	0,06		
					17. 9.			03:24-04:24	60	19,7	0,33		
48	O	Fussach	Bodensee	400	21. 6.	17:52-17:54	0,7	17:54-18:09	15	8,7	0,58	18:09-18:27	5,1
49	⊖	Lustenau	Rhein	404	7. 7.			03:55-04:55	60	17,6	0,29		
					11. 7.	23:10-23:11	0,2	23:11-23:26	15	14,2	0,95	23:26-23:50	12,8
					11. 7.			22:53-23:53	60	29,4	0,49		
					22. 7.	20:20-20:23	0,5	20:23-20:38	15	13,6	0,91	20:38-20:51	2,7
					31. 7.			22:23-22:38	15	10,2	0,68	22:38-22:39	0,2
50	⊖	Ebnit	Dornbirnerach	1100	21. 6.	17:55-17:58	0,6	17:58-18:13	15	13,1	0,87	18:13-18:15	0,3
					11. 7.	22:53-23:26	12,0	23:26-23:41	15	25,2	1,68	23:41-00:07	10,8
					11. 7.-12. 7.	22:53-23:00	1,9	23:00-00:00	60	44,7	0,75	00:00-00:07	1,5
					22. 7.			20:00-20:15	15	11,0	0,73		
					6. 8.	12:15-12:19	1,0	12:19-12:34	15	9,6	0,64		
					6. 8.			11:56-12:56	60	20,6	0,34		
					7. 9.- 8. 9.	23:45-23:49	2,4	23:49-00:04	15	11,6	0,77	00:04-00:05	0,1
56	⊖	Altach	Rheintalbinnenkanal	412	5. 5.			20:55-21:10	15	14,8	0,99	21:10-22:07	6,4
					5. 5.			20:55-21:55	60	20,9	0,35	21:55-22:07	0,3
					5. 7.			19:26-19:41	15	12,2	0,81	19:41-21:49	6,4
					31. 7.	21:39-21:48	5,0	21:48-22:03	15	14,4	0,96	22:03-22:20	2,0
					31. 7.			21:39-22:39	60	21,4	0,36		
					7. 9.	23:19-23:21	0,2	23:21-23:36	15	9,3	0,62	23:36-23:49	0,7
					18. 9.			08:15-08:30	15	11,8	0,79		
57	E	Dornbirn	Dornbirnerach	441	16. 5.			12:49-13:04	15	9,1	0,61		
					21. 6.	17:39-17:42	1,0	17:42-17:57	15	12,4	0,83	17:57-18:05	5,0
					21. 6.			17:35-18:35	60	18,7	0,31		
					11. 7.	22:44-23:21	20,3	23:21-23:36	15	13,3	0,89	23:36-23:50	4,1
					11. 7.	22:44-22:45	0,2	22:45-23:45	60	36,7	0,61	23:45-23:50	0,8
					8. 9.			00:05-00:20	15	8,9	0,59		
58	O	Hard (Rotachstrasse)	Bodensee	401	11. 7.			22:44-22:59	15	15,5	1,04		
					11. 7.			22:35-23:35	60	30,0	0,50		
					5. 8.			04:36-05:36	60	18,6	0,31		
61	V	Schoppernau	Bregenzerach	835	14. 7.	16:25-16:30	6,0	16:30-16:45	15	20,8	1,39	16:45-16:53	10,6
					14. 7.			16:25-17:25	60	37,4	0,62		
					23. 7.			14:30-14:45	15	9,2	0,62		
					28. 7.			18:43-18:58	15	9,4	0,63		
					28. 7.			18:40-19:40	60	18,1	0,30		
63	=	Au	Bregenzerach	800	16. 9.-17. 9.			07:00-07:00	1440	93,6	0,06		
65	=	Damüls	Bregenzerach	1365	16. 9.-17. 9.			07:00-07:00	1440	95,8	0,07		
68	=	Bizau	Bregenzerach	705	16. 9.-17. 9.			07:00-07:00	1440	125,0	0,09		
69	⊖	Andelsbuch	Bregenzerach	600	28. 6.	20:24-20:25	0,1	20:25-20:40	15	11,0	0,73	20:40-20:59	0,9
					12. 7.	15:31-15:32	0,7	15:32-15:47	15	13,9	0,93	15:47-16:19	5,9
					12. 7.			15:30-16:30	60	20,6	0,34		
					31. 7.	22:05-22:12	0,1	22:12-22:27	15	9,2	0,62	22:27-22:48	2,7
					6. 8.	07:12-11:11	40,4	11:11-11:26	15	11,9	0,79	11:26-13:45	28,3
					6. 8.	07:12-11:11	40,4	11:11-12:11	60	27,1	0,45	12:11-13:45	13,1
					6. 8.- 7. 8.			05:14-05:14	1440	95,4	0,07		
					7. 9.	20:46-20:55	0,6	20:55-21:10	15	11,4	0,76	21:10-01:23	18,8
70	⊖	Bödele	Bregenzerach	1150	13. 5.	20:28-20:46	1,6	20:46-21:01	15	9,7	0,65	21:01-06:48	33,5
					13. 5.	20:28-20:40	0,6	20:40-21:40	60	19,9	0,33	21:40-06:48	24,3
					16. 5.	12:42-12:43	0,1	12:43-12:58	15	9,5	0,63	12:58-13:12	2,0
					21. 6.			17:29-18:29	60	19,9	0,33		
					31. 7.			22:17-22:32	15	11,4	0,76	22:32-23:26	4,3
					6. 8.	12:44-12:58	2,1	12:58-13:13	15	9,9	0,66	13:13-14:47	9,5
					6. 8.	12:44-12:48	0,4	12:48-13:48	60	19,0	0,32	13:48-14:47	2,1
					3.10.	15:37-15:54	4,8	15:54-16:09	15	10,8	0,72	16:09-21:04	25,4
					3.10.	15:37-15:38	0,1	15:38-16:38	60	20,7	0,35	16:38-21:04	20,2
72	O	Schönenbach	Subersach	1040	6. 7.	21:54-22:14	6,9	22:14-22:29	15	9,2	0,61	22:29-23:30	6,9
					6. 7.			21:54-22:54	60	19,8	0,33	22:54-23:30	3,3
					7. 9.	21:15-21:25	2,5	21:25-21:40	15	19,0	1,26	21:40-23:22	9,3
					7. 9.			21:15-22:15	60	28,4	0,47	22:15-23:22	2,4
80	E	Alberschwende	Bregenzerach	717	21. 6.			17:49-18:04	15	12,3	0,82		
					31. 7.			15:34-15:49	15	11,2	0,75		
					6. 8.	10:55-11:11	18,3	11:11-11:26	15	26,9	1,80	11:26-12:03	32,9
					6. 8.			10:55-11:55	60	75,1	1,25	11:55-12:03	3,0
					6. 8.- 7. 8.			04:19-04:19	1440	181,9	0,13		
					17. 9.			05:15-06:15	60	18,4	0,31		
84	⊖	Bregenz	Bodensee	486	7. 7.	03:10-03:20	1,1	03:20-04:20	60	20,0	0,33	04:20-04:36	3,4
					11. 7.	22:54-23:01	2,7	23:01-23:16	15	13,6	0,90	23:16-23:21	1,0
					11. 7.			22:50-23:50	60	21,1	0,35		

Starkniederschläge

Nr.	Messgerät	Messstelle	Einzugsgebiet	Höhe m ü.A.	Datum	Vorniederschlag Beginn-Ende	Vorniederschlag h_N mm	Starkniederschlag Beginn-Ende	Starkniederschlag Dauer min	Starkniederschlag h_N mm	Starkniederschlag i mm pro min	Nachniederschlag Beginn-Ende	Nachniederschlag h_N mm
84	⊖	Bregenz	Bodensee	486	12. 7.			18:28-18:43	15	9,2	0,61		
					28. 7.	18:11-18:12	0,1	18:12-18:27	15	9,2	0,62	18:27-18:31	0,9
					DONAUGEBIET OBERHALB DES INN								
89	⊖	Zug	Lech	1500	28. 6.	22:41-22:49	2,9	22:49-23:04	15	10,5	0,70	23:04-23:05	0,2
94	O	Gramais	Lech	1320	18. 6.	19:54-19:55	0,1	19:55-20:10	15	13,4	0,89	20:10-20:13	0,6
					18. 6.			19:40-20:40	60	17,4	0,29		
					28. 7.	02:45-03:00	2,0	03:00-04:00	60	21,5	0,36	04:00-05:00	2,4
96	O	Hinterhornbach	Lech	1100	24. 8.			15:53-16:08	15	9,2	0,61		
106	⊖	Tannheim-Untergschw.	Vils	1090	29. 6.	20:38-20:46	2,8	20:46-21:01	15	17,2	1,15	21:01-21:05	1,1
					29. 6.			20:41-21:41	60	24,3	0,40		
					12. 7.			13:40-13:55	15	8,9	0,59		
					31. 7.			16:15-16:30	15	10,4	0,69	16:30-16:45	5,2
					8. 9.	00:45-02:00	12,8	02:00-03:00	60	23,7	0,39	03:00-07:00	15,8
					17. 9.	00:45-03:15	21,7	03:15-03:30	15	10,2	0,68	03:30-04:45	8,1
					17. 9.	00:45-03:00	17,7	03:00-04:00	60	18,6	0,31	04:00-04:45	3,6
111	⊖	Scharnitz	Isar	970	16. 6.	18:28-18:32	1,8	18:32-18:47	15	13,4	0,89	18:47-18:55	3,2
					16. 6.			18:25-19:25	60	20,6	0,34		
114	E	Leutasch-Kirchplatzl	Leutascher Ache	1135	24. 6.	18:05-18:08	0,7	18:08-18:23	15	24,0	1,60	18:23-18:28	2,6
					24. 6.			17:45-18:45	60	28,8	0,48		
					25. 6.			17:53-18:08	15	14,5	0,97		
					25. 6.			17:50-18:50	60	20,8	0,35		
					28. 6.	22:42-22:47	2,3	22:47-23:02	15	15,8	1,05	23:02-23:09	2,9
					28. 6.			22:34-23:34	60	22,2	0,37		
125	⊖	Pertisau	Achensee	935	21. 6.			23:31-23:46	15	15,5	1,03	23:46-00:01	0,9
					21. 6.-22. 6.			23:01-00:01	60	30,4	0,51		
					22. 6.			14:46-15:01	15	10,1	0,67	15:01-16:01	3,0
					24. 6.			19:16-19:31	15	10,1	0,68	19:31-20:46	5,8
					29. 6.			00:16-00:31	15	17,4	1,16		
					29. 6.			00:15-01:15	60	18,0	0,30		
					3.10.			21:31-21:46	15	9,3	0,62		
130	⊖	Hall in Tirol	Inn	585	22. 6.	18:51-18:56	1,3	18:56-19:11	15	12,5	0,83	19:11-19:20	1,4
					22. 6.	18:51-18:53	0,1	18:53-19:53	60	18,8	0,31	19:53-20:01	0,9
					21. 7.	17:01-17:07	1,6	17:07-17:22	15	11,4	0,76	17:22-17:31	2,4
					INNGEBIET OBERHALB DER SALZACH								
162	⊖	Kappl-Oberbichl	Trisanna	1500	24. 6.			19:29-19:44	15	9,6	0,64		
					22. 7.			18:07-18:22	15	9,0	0,60		
					28. 7.			14:33-14:48	15	16,1	1,07		
165	⊖	Nassereith	Gurglbach	850	19. 6.	16:02-16:43	1,9	16:43-17:43	60	18,6	0,31	17:43-19:08	12,1
					28. 6.	22:57-23:00	1,9	23:00-23:15	15	14,2	0,95	23:15-23:22	0,8
197	⊖	Oetz	Ötztaler Ache	760	27. 6.	20:49-20:50	0,2	20:50-21:05	15	8,9	0,59	21:05-21:09	1,4
					29. 6.	00:38-00:42	1,6	00:42-00:57	15	14,4	0,96	00:57-01:03	1,8
					29. 6.			00:35-01:35	60	18,0	0,30		
					21. 7.	14:48-14:59	5,4	14:59-15:14	15	13,8	0,92	15:14-15:22	3,2
					21. 7.			14:48-15:48	60	23,8	0,40		
215	⊖	St.Sigmund-Sellrain	Melach	1520	6. 7.			14:00-14:15	15	8,9	0,59		
					24. 8.	15:00-15:15	1,7	15:15-15:30	15	14,2	0,95	15:30-17:30	11,0
					24. 8.			15:00-16:00	60	19,1	0,32	16:00-17:30	7,8
220	⊖	Innsbruck (Univ.)	Inn	577	22. 6.	18:17-18:33	1,1	18:33-19:33	60	20,5	0,34	19:33-20:16	1,8
222	⊖	Obernberg am Brenner	Obernberger Seebach	1360	27. 6.			17:52-18:07	15	14,0	0,93		
					28. 6.			13:55-14:10	15	9,3	0,62		
					26. 7.	19:32-19:38	1,5	19:38-19:53	15	12,7	0,85	19:53-20:28	14,9
					26. 7.			19:32-20:32	60	29,6	0,49	20:32-20:35	0,4
					3.10.- 4.10.			23:22-00:22	60	18,7	0,31		
242	O	St.Martin i.G.	Inn	875	22. 6.	18:32-18:33	0,2	18:33-18:48	15	11,5	0,77	18:48-18:51	1,0
					22. 6.			18:30-19:30	60	19,7	0,33		
					24. 6.			18:46-19:01	15	12,0	0,80		
					28. 7.	16:24-16:25	0,2	16:25-16:40	15	10,8	0,72		
					7. 9.			20:12-21:12	60	24,1	0,40		
244	⊖	Wattener Lizum	Inn	1970	22. 6.	18:04-18:05	0,1	18:05-18:20	15	10,4	0,69		
					22. 6.			19:03-20:03	60	17,6	0,29		
					29. 6.	01:25-01:27	0,2	01:27-01:42	15	11,1	0,74	01:42-01:50	1,1
					29. 6.			01:25-02:25	60	23,6	0,39	02:25-02:27	0,2
					5. 7.	14:56-15:04	4,5	15:04-15:19	15	11,3	0,75	15:19-15:41	7,5
					5. 7.			14:56-15:56	60	23,9	0,40		
					7. 9.	20:44-20:46	0,4	20:46-21:01	15	16,1	1,07	21:01-21:07	1,3
					7. 9.			20:40-21:40	60	18,4	0,31		
251	⊖	Zillergrund-Plattk.	Ziller	2260	27. 6.			18:30-18:45	15	12,0	0,80	18:45-19:45	4,4
260	⊖	Sommerbergalm	Tuxbach	2050	29. 6.			02:23-02:38	15	14,4	0,96		
280	O	Am Nachtsöllberg	Brixentaler Ache	990	20. 6.	20:44-21:08	12,1	21:08-21:23	15	13,1	0,87	21:23-21:28	0,9
					20. 6.			20:35-21:35	60	26,3	0,44		
					22. 6.	18:23-18:31	2,9	18:31-19:31	60	19,4	0,32	19:31-19:38	1,4
					28. 7.			18:00-19:00	60	18,9	0,31		
281	⊖	Kelchsau	Kelchsauer Ache	815	27. 6.	15:02-15:05	1,5	15:05-15:20	15	8,9	0,59	15:20-15:42	9,9
					27. 6.			15:02-16:02	60	20,3	0,34		
					20. 8.			13:25-13:40	15	8,8	0,59	13:40-13:48	0,2
284	⊖	Kirchbichl	Inn	498	21. 6.	17:00-17:15	1,8	17:15-17:30	15	10,2	0,68	17:30-17:45	0,6
					29. 6.	00:00-00:15	0,5	00:15-00:30	15	13,3	0,89	00:30-01:15	2,2
286	O	Bromberg	Weißache	1180	20. 6.	20:57-21:02	1,1	21:02-21:17	15	10,4	0,70	21:17-21:19	0,4
					27. 6.			15:20-15:35	15	21,4	1,43		
					27. 6.			15:15-16:15	60	21,7	0,36		
					29. 6.			00:31-00:46	15	28,0	1,87	00:46-00:58	5,0
					29. 6.			00:25-01:25	60	34,4	0,57		
293		Niederndorferberg	Inn	980	6. 8.- 7. 8.			07:00-07:00	1440	136,8	0,10		
294	⊖	Jochberg	Jochberger Ache	950	27. 6.	15:44-15:46	0,6	15:46-16:01	15	28,2	1,88	16:01-16:06	1,0
					27. 6.			15:44-16:44	60	32,7	0,55		
					6. 7.	17:16-17:17	0,1	17:17-17:32	15	11,0	0,73	17:32-17:37	0,8
					9. 7.	18:26-18:27	0,1	18:27-18:42	15	17,5	1,17	18:42-18:45	1,2
					9. 7.			18:00-19:00	60	19,1	0,32		
					31. 7.	19:21-19:23	0,5	19:23-19:38	15	12,0	0,80	19:38-19:49	3,3
297	E	Aschau	Aschauer Ache	1005	17. 6.	17:29-17:35	2,2	17:35-17:50	15	18,0	1,20	17:50-17:57	2,1
					17. 6.			17:05-18:05	60	23,6	0,39		

Starkniederschläge

Nr.	Messgerät	Messstelle	Einzugsgebiet	Höhe m ü.A.	Datum	Vorniederschlag Beginn-Ende	Vorniederschlag h_N mm	Starkniederschlag Beginn-Ende	Starkniederschlag Dauer min	Starkniederschlag h_N mm	Starkniederschlag i mm pro min	Nachniederschlag Beginn-Ende	Nachniederschlag h_N mm
297	E	Aschau	Aschauer Ache	1005	27. 6.	15:37-15:40	0,9	15:40-15:55	15	29,4	1,96	15:55-16:05	6,5
					27. 6.			15:35-16:35	60	37,0	0,62		
					6. 7.			17:00-17:15	15	13,0	0,87		
					23. 7.	18:00-18:10	4,6	18:10-18:25	15	14,5	0,96	18:25-18:36	3,0
					23. 7.			17:45-18:45	60	24,8	0,41		
					28. 7.			17:48-18:03	15	14,0	0,93	18:03-18:35	14,3
					28. 7.			17:48-18:48	60	29,8	0,50		
300	⊖	Hochfilzen	Fieberbrunner Ache	960	22. 6.			15:20-16:20	60	17,4	0,29		
					6. 7.			17:04-17:19	15	11,5	0,76	17:19-17:27	5,7
					6. 7.			17:00-18:00	60	20,7	0,34		
					21. 7.	19:39-19:40	0,1	19:40-19:55	15	13,2	0,88	19:55-19:57	0,2
					21. 7.			19:35-20:35	60	20,2	0,34		
302	E	St.Johann in Tirol-Almdorf	Großache	756	29. 6.	00:57-00:58	0,2	00:58-01:13	15	22,9	1,53	01:13-01:20	1,8
					29. 6.			00:30-01:30	60	25,2	0,42		
					6. 7.	16:41-16:48	1,3	16:48-17:03	15	12,3	0,82	17:03-17:05	0,7
					6. 7.			16:44-17:44	60	18,1	0,30		
					9. 7.	17:57-18:00	1,1	18:00-18:15	15	17,1	1,14	18:15-18:29	6,1
					9. 7.			17:55-18:55	60	26,6	0,44		
304	⊖	Fischbachalm-Kaiserbachtal	Kohlenbach	860	22. 6.			18:19-18:34	15	11,6	0,77	18:34-18:40	1,3
					27. 6.			00:50-01:05	15	17,8	1,19		
					27. 6.			00:20-01:20	60	21,6	0,36		
					29. 6.	00:43-00:46	0,5	00:46-01:01	15	11,3	0,75	01:01-01:06	1,3
					6. 8.- 7. 8.			07:50-07:50	1440	88,8	0,06		
305		Walchsee	Kohlenbach	687	6. 8.- 7. 8.			07:00-07:00	1440	85,1	0,06		
307	⊖	Kössen	Großache	590	6. 7.			17:01-17:16	15	12,2	0,81		
					12. 7.	16:00-16:02	0,4	16:02-16:17	15	10,9	0,73	16:17-16:22	1,0
SALZACHGEBIET													
348	⊖	Hintersee	Almbach	750	28. 3.-29. 3.			09:25-09:25	1440	96,4	0,07		
					19. 6.			21:24-21:39	15	10,9	0,73	21:39-21:52	1,8
					22. 6.	16:18-16:46	12,5	16:46-17:01	15	15,0	1,00	17:01-17:53	15,6
					22. 6.			16:18-17:18	60	36,2	0,60	17:18-17:53	6,9
					6. 8.- 7. 8.			07:00-07:00	1440	101,3	0,07		
					18. 9.-19. 9.			08:56-08:56	1440	98,3	0,07		
350		Glanegg	Salzach	450	18. 9.-19. 9.			07:00-07:00	1440	91,3	0,06		
358	E	Waidring	Loferbach	760	6. 8.- 7. 8.			07:00-07:00	1440	90,2	0,06		
INNGEBIET UNTERHALB DER SALZACH													
369	O	Friedburg	Schwemmbach	512	21. 6.	21:08-21:11	0,4	21:11-21:26	15	15,4	1,03	21:26-21:40	3,3
					21. 6.			21:00-22:00	60	20,1	0,34		
					9. 7.	16:57-16:59	0,3	16:59-17:14	15	11,2	0,75	17:14-18:33	31,8
					9. 7.	16:57-16:59	0,3	16:59-17:59	60	32,6	0,54	17:59-18:33	10,5
370	⊖	Straßwalchen	Schwemmbach	550	29. 6.	01:45-01:51	2,0	01:51-02:06	15	9,3	0,62	02:06-02:19	3,4
					6. 7.	18:37-18:39	1,1	18:39-18:54	15	24,8	1,65	18:54-19:10	7,9
					6. 7.			18:35-19:35	60	36,1	0,60		
					9. 7.	17:14-17:23	9,2	17:23-17:38	15	19,2	1,28	17:38-18:02	15,3
					9. 7.			17:14-18:14	60	45,0	0,75		
					3. 8.	15:00-15:04	1,5	15:04-15:19	15	14,0	0,93	15:19-15:38	6,0
					3. 8.			14:38-15:38	60	23,8	0,40		
					7. 9.- 8. 9.			23:42-00:42	60	19,4	0,32		
					8. 9.	00:04-00:06	0,2	00:06-00:21	15	10,3	0,69	00:21-00:34	3,8
373	O	Aspach	Mettmach	440	7. 7.	19:29-20:04	4,5	20:04-20:19	15	10,2	0,68	20:19-21:41	9,6
					7. 7.	19:29-19:32	0,2	19:32-20:32	60	22,0	0,37	20:32-21:41	2,0
374	⊖	St.Johann am Walde	Mettmach	629	6. 7.	19:00-19:03	1,2	19:03-19:18	15	9,9	0,66	19:18-19:55	11,2
					6. 7.			19:00-20:00	60	22,6	0,38		
					7. 7.	19:46-20:03	7,4	20:03-20:18	15	25,8	1,72	20:18-20:33	9,2
					7. 7.			19:44-20:44	60	43,5	0,72		
					9. 7.	17:58-18:00	0,6	18:00-18:15	15	11,7	0,78	18:15-18:32	11,4
					9. 7.			17:55-18:55	60	24,3	0,40		
380	⊖	Kopfing	Pfudabach	569	16. 6.	23:32-23:35	0,8	23:35-23:50	15	9,9	0,66	23:50-23:55	1,2
					21. 6.	22:56-22:58	0,7	22:58-23:13	15	16,3	1,09	23:13-23:38	6,4
					21. 6.			22:56-23:56	60	24,3	0,40		
					7. 7.	22:09-22:10	0,4	22:10-22:25	15	10,4	0,69	22:25-22:33	2,1
					31. 7.			18:09-18:24	15	11,0	0,74		
DONAUGEBIET ZWISCHEN INN UND TRAUN													
385	⊖	Münzkirchen	Donau	499	7. 7.	22:32-22:40	4,0	22:40-22:55	15	23,4	1,56	22:55-22:57	0,9
					7. 7.			22:32-23:32	60	31,0	0,52		
					22. 7.	17:01-17:02	0,2	17:02-17:17	15	21,7	1,45	17:17-17:37	4,8
					22. 7.			16:55-17:55	60	26,9	0,45		
					1. 8.	12:44-12:47	0,9	12:47-13:02	15	10,4	0,69	13:02-13:13	3,9
					18. 9.	18:51-18:52	0,2	18:52-19:52	60	24,4	0,41	19:52-20:02	1,3
392	⊖	Neustift im Mühlkreis	Ranna	597	8. 9.			02:20-02:35	15	11,7	0,78		
					8. 9.			01:35-02:35	60	18,5	0,31		
395	⊖	Schwarzenberg	Große Mühl	730	27. 6.	01:46-02:07	10,9	02:07-02:22	15	11,3	0,75	02:22-02:40	7,9
					27. 6.	01:46-02:07	10,9	02:07-02:22	15	11,3	0,75	02:22-02:40	7,9
					27. 6.			01:47-02:47	60	30,8	0,51		
					24. 7.	12:27-12:28	0,1	12:28-12:43	15	11,3	0,75	12:43-13:11	9,4
					24. 7.	12:27-12:28	0,1	12:28-12:43	15	11,3	0,75	12:43-13:11	9,4
					24. 7.			12:15-13:15	60	20,9	0,35		
398	⊖	Helfenberg	Kleine Michl	598	26. 6.			09:50-10:05	15	10,1	0,67		
					29. 6.			16:10-17:10	60	18,1	0,30		
					14. 7.			12:55-13:10	15	9,6	0,64		
					1. 8.	13:52-13:55	0,3	13:55-14:10	15	15,1	1,01	14:10-14:11	0,2
					8. 9.	02:07-02:19	3,4	02:19-02:34	15	10,8	0,72	02:34-02:47	5,0
					8. 9.			02:10-03:10	60	26,0	0,43		
402	⊖	Partenstein	Große Mühl	295	17. 5.	03:59-04:07	1,2	04:07-04:22	15	9,7	0,65	04:22-04:27	1,2
404	⊖	Neumarkt im Hausr.-Widldorf	Aschach	380	22. 6.			19:15-19:30	15	13,1	0,88	19:30-19:37	1,1
					22. 6.			19:15-20:15	60	19,6	0,33		
					27. 6.	03:33-03:41	2,0	03:41-03:56	15	13,8	0,92	03:56-04:02	2,7

Starkniederschläge

Nr.	Messgerät	Messstelle	Einzugsgebiet	Höhe m ü.A.	Datum	Vorniederschlag Beginn-Ende	Vorniederschlag h_N mm	Starkniederschlag Beginn-Ende	Starkniederschlag Dauer min	Starkniederschlag h_N mm	Starkniederschlag i mm pro min	Nachniederschlag Beginn-Ende	Nachniederschlag h_N mm
404	⊖	Neumarkt im Hausr.-Widldorf	Aschach	380	27. 6.			03:15-04:15	60	20,5	0,34		
417	⊖	Goldwörth	Donau	260	21. 6.	22:33-22:35	0,3	22:35-22:50	15	12,1	0,81	22:50-23:05	2,0
					27. 6.	04:31-04:44	4,1	04:44-04:59	15	9,9	0,66	04:59-05:09	2,5
					29. 6.	19:04-19:05	0,1	19:05-19:20	15	12,3	0,82	19:20-19:21	0,1
					7. 7.	19:39-19:40	0,2	19:40-19:55	15	14,3	0,95	19:55-20:12	8,3
					7. 7.			19:39-20:39	60	24,4	0,41		
					9. 7.	19:12-19:29	6,5	19:29-19:44	15	12,7	0,85	19:44-19:53	1,8
					9. 7.			18:59-19:59	60	22,9	0,38		
427	O	Linz (Stadt)	Donau	263	6. 6.	11:56-11:59	0,6	11:59-12:14	15	8,7	0,58	12:14-12:16	0,5

TRAUNGEBIET

431	=	Gößl	Grundlsee	710	6. 8.- 7. 8.			07:00-07:00	1440	89,4	0,06		
433	K	Ödensee	Traun	800	17. 2.			06:50-07:05	15	14,6	0,97		
					19. 6.			17:05-18:05	60	23,4	0,39		
					27. 6.	17:13-17:15	0,2	17:15-17:30	15	10,2	0,68	17:30-17:40	1,4
					6. 7.	15:08-15:23	4,9	15:23-15:38	15	10,5	0,70	15:38-15:42	1,1
					6. 7.			14:40-15:40	60	21,2	0,35		
					7. 7.	17:17-17:19	0,5	17:19-17:34	15	15,8	1,05	17:34-17:51	3,7
					7. 7.			17:15-18:15	60	20,4	0,34		
					31. 7.	21:00-21:04	0,5	21:04-21:19	15	13,1	0,87	21:19-21:25	1,0
440	⊖	Gosau	Gosaubach	765	6. 7.			17:23-17:38	15	20,0	1,34	17:38-17:44	0,2
					6. 7.			17:23-18:23	60	20,2	0,34		
					9. 7.			15:27-15:42	15	10,5	0,70	15:42-16:12	4,6
					31. 7.	20:34-20:35	0,1	20:35-20:50	15	16,1	1,07	20:50-22:07	4,5
					31. 7.			20:34-21:34	60	19,8	0,33	21:34-22:07	0,9
442	=	St.Gilgen	St.Wolfgangsee	550	18. 9.-19. 9.			07:00-07:00	1440	87,6	0,06		
443	O	St.Wolfgang	St.Wolfgangsee	539	18. 9.-19. 9.			07:00-07:00	1440	99,1	0,07		
444	=	Strobl	St.Wolfgangsee	540	18. 9.-19. 9.			07:00-07:00	1440	103,2	0,07		
445	O	Bad Ischl	Traun	469	6. 8.- 7. 8.			07:00-07:00	1440	90,8	0,06		
446	O	Vorderer Langbathsee	Vorderer Langbathse	675	29. 6.	02:17-02:19	0,3	02:19-02:34	15	22,3	1,48	02:34-02:47	3,0
					29. 6.			02:15-03:15	60	25,7	0,43		
					9. 7.	15:36-15:38	0,2	15:38-15:53	15	9,7	0,65	15:53-16:04	1,7
					6. 8.- 7. 8.			10:27-10:27	1440	115,7	0,08		
					1.11.			09:55-10:10	15	12,4	0,83		
					11.11.			16:35-16:50	15	13,1	0,87		
					11.11.			16:05-17:05	60	36,0	0,60		
447		Feuerkogel	Traun	1618	6. 8.- 7. 8.			07:00-07:00	1440	98,1	0,07		
453	⊖	Fuschl	Fuschlsee	670	29. 6.	02:07-02:08	0,2	02:08-02:23	15	16,3	1,09	02:23-02:26	0,5
					29. 6.			02:05-03:05	60	17,8	0,30		
					29. 6.			02:05-03:05	60	17,8	0,30		
					7. 7.	18:58-19:02	0,7	19:02-19:17	15	14,5	0,97	19:17-19:36	5,6
					7. 7.			18:53-19:53	60	22,7	0,38		
					24. 8.	17:50-17:56	2,2	17:56-18:11	15	12,9	0,86	18:11-18:19	2,1
					24. 8.			17:50-18:50	60	17,8	0,30		
					24. 8.			17:50-18:50	60	17,8	0,30		
454	⊖	Thalgauberg	Fuschler Ache	720	29. 6.	01:49-01:51	1,1	01:51-02:06	15	34,0	2,27	02:06-02:15	2,6
					29. 6.			01:45-02:45	60	39,6	0,66		
					7. 7.	19:06-19:20	4,7	19:20-19:35	15	15,1	1,01	19:35-19:37	1,0
					7. 7.			19:05-20:05	60	23,3	0,39		
					14. 7.	15:14-15:15	0,3	15:15-15:30	15	27,9	1,86	15:30-15:44	10,7
					14. 7.			15:10-16:10	60	39,2	0,65		
					7. 9.- 8. 9.			23:51-00:51	60	26,8	0,45		
					8. 9.	23:58-00:09	5,2	00:09-00:24	15	13,0	0,87	00:24-00:37	6,9
467	=	Grünau-Almegg	Alm	540	6. 8.- 7. 8.			07:00-07:00	1440	100,7	0,07		
469	⊖	Vorchdorf	Alm	455	29. 6.	02:47-02:55	2,2	02:55-03:10	15	17,9	1,20	03:10-03:20	2,3
					29. 6.			02:45-03:45	60	22,8	0,38		
					6. 7.	19:10-19:20	4,1	19:20-19:35	15	17,3	1,15	19:35-19:58	5,5
					6. 7.			19:10-20:10	60	27,4	0,46		
					8. 9.	00:24-00:31	3,5	00:31-00:46	15	13,4	0,89	00:46-00:49	0,5
					8. 9.			00:20-01:20	60	19,5	0,33		
470	⊖	Wels	Traun	305	27. 4.	20:58-20:59	0,1	20:59-21:14	15	8,9	0,59	21:14-21:20	0,8
					27. 4.	20:58-20:59	0,1	20:59-21:14	15	8,9	0,59	21:14-21:20	0,8
					18. 6.	04:59-05:00	0,1	05:00-05:15	15	8,9	0,59	05:15-05:29	1,6
					18. 6.	04:59-05:00	0,1	05:00-05:15	15	8,9	0,59	05:15-05:29	1,6
					21. 6.	21:59-22:02	0,9	22:02-22:17	15	14,1	0,94	22:17-22:37	4,2
					21. 6.			21:59-22:59	60	20,1	0,34		
					7. 7.	18:59-19:10	3,3	19:10-19:25	15	10,5	0,70	19:25-19:33	2,7
					7. 7.			18:34-19:34	60	17,5	0,29		
					29. 7.	16:25-16:27	0,3	16:27-16:42	15	15,8	1,05	16:42-16:50	1,7
					29. 7.			16:25-17:25	60	19,5	0,32		
471	⊖	Kirchdorf an der Krems	Krems	456	29. 6.			03:10-03:25	15	14,5	0,97		
					29. 6.			02:55-03:55	60	22,8	0,38		
					8. 9.	00:37-00:51	4,5	00:51-01:06	15	11,2	0,74	01:06-01:41	9,5
					8. 9.			00:37-01:37	60	24,8	0,41	01:37-01:41	0,4

DONAUGEBIET ZWISCHEN TRAUN UND ENNS

477	⊖	Maria Laah	Donau	360	18. 6.	05:44-05:46	0,6	05:46-06:01	15	10,6	0,71	06:01-06:04	0,9
					29. 6.	03:29-03:45	2,6	03:45-04:00	15	11,0	0,74	04:00-04:15	1,7
481	⊖	Mauthausen	Donau	299	6. 7.	21:03-21:30	9,3	21:30-21:45	15	9,3	0,62	21:45-21:47	0,3
					6. 7.			21:03-22:03	60	18,9	0,32		
					8. 9.	03:27-03:32	1,3	03:32-03:47	15	11,1	0,74	03:47-03:56	2,3
					8. 9.			03:15-04:15	60	18,8	0,31		

ENNSGEBIET

483	⊖	Flachau	Enns	910	27. 6.	16:56-16:57	0,1	16:57-17:12	15	12,6	0,84	17:12-17:21	0,6
494	O	Michaelerberg	Enns	1280	28. 6.			17:21-17:36	15	10,0	0,67	17:36-17:38	0,3
					14. 7.			15:24-15:39	15	13,4	0,89		
					22. 7.			16:41-16:56	15	24,1	1,61	16:56-16:58	0,2
					22. 7.			16:40-17:40	60	27,1	0,45		
499	⊖	Donnersbachwald	Donnersbach	980	27. 6.	18:20-18:31	3,8	18:31-18:46	15	11,8	0,79	18:46-18:55	2,4

Starkniederschläge

Nr.	Messgerät	Messstelle	Einzugsgebiet	Höhe m ü.A.	Datum	Vorniederschlag Beginn-Ende	Vorniederschlag h_N mm	Starkniederschlag Beginn-Ende	Starkniederschlag Dauer min	Starkniederschlag h_N mm	Starkniederschlag i mm pro min	Nachniederschlag Beginn-Ende	Nachniederschlag h_N mm
499	⊖	Donnersbachwald	Donnersbach	980	27. 6.			18:05-19:05	60	18,5	0,31		
					28. 6.			18:30-18:45	15	12,4	0,83	18:45-18:55	2,0
					12. 7.	18:09-18:10	0,2	18:10-18:25	15	10,6	0,71	18:25-18:42	2,8
					20. 8.			16:27-16:42	15	8,8	0,59	16:42-16:51	1,2
506	⊖	Liezen	Enns	670	13. 5.			14:15-14:30	15	10,3	0,69		
					19. 6.			17:15-17:30	15	10,4	0,69		
					19. 6.			16:45-17:45	60	21,0	0,35		
					20. 8.			14:30-14:45	15	11,1	0,74		
507	⊖	Hohentauern	Triebenbach	1265	19. 6.	18:04-18:07	0,5	18:07-18:22	15	13,9	0,93		
					29. 6.	16:42-16:52	1,6	16:52-17:07	15	9,4	0,63	17:07-17:20	2,3
					20. 8.			15:10-15:25	15	11,8	0,79		
510	⊖	Eisenerzer Ramsau	Erzbach	1020	2. 6.- 3. 6.			17:15-17:15	1440	97,7	0,07		
					19. 6.			14:00-14:15	15	15,8	1,05		
					19. 6.			13:15-14:15	60	34,5	0,57		
					29. 6.			05:00-05:15	15	17,5	1,17		
					29. 6.			04:45-05:45	60	20,2	0,34		
					13. 7.			15:30-15:45	15	9,4	0,63		
516	⊖	Wildalpen	Salza	610	17. 6.			21:21-21:36	15	10,9	0,73		
					29. 6.	04:15-04:17	0,5	04:17-04:32	15	12,3	0,82	04:32-04:48	7,0
					29. 6.			04:15-05:15	60	21,9	0,36		
					21. 7.	16:16-16:20	0,5	16:20-16:35	15	10,5	0,70	16:35-17:10	14,0
					21. 7.			16:16-17:16	60	25,2	0,42		
					23. 7.	15:22-15:25	0,9	15:25-15:40	15	14,9	0,99	15:40-15:43	0,6
					7. 8.- 8. 8.			00:44-00:44	1440	123,1	0,09		
					20. 8.	14:49-14:56	2,1	14:56-15:11	15	11,7	0,78	15:11-15:16	1,0
					20. 8.			14:52-15:52	60	22,1	0,37		
521	⊖	Pechgraben	Enns	430	27. 6.	17:36-17:43	2,7	17:43-17:58	15	14,4	0,96	17:58-18:14	6,1
					27. 6.			17:35-18:35	60	24,3	0,41		
					29. 6.	03:23-03:27	3,3	03:27-03:42	15	23,0	1,53	03:42-03:45	5,7
					29. 6.			02:45-03:45	60	32,1	0,53		
					7. 7.	17:58-18:00	0,4	18:00-18:15	15	12,3	0,82	18:15-18:18	0,5
					28. 7.			17:32-17:47	15	12,0	0,80		
					28. 7.			16:08-16:23	15	12,2	0,81		
					31. 7.	20:24-20:25	0,3	20:25-20:40	15	13,2	0,88	20:40-20:45	1,0
					3. 8.			16:03-17:03	60	18,6	0,31	17:03-17:57	15,7
					6. 8.- 7. 8.			17:44-17:44	1440	123,2	0,09		
					18. 9.	08:44-08:48	0,7	08:48-09:48	60	24,2	0,40	09:48-10:02	2,3
523	O	Brunnbach	Reichramingbach	595	26. 6.	19:58-19:59	0,3	19:59-20:14	15	11,0	0,73	20:14-20:20	3,8
					29. 6.			03:41-03:56	15	26,7	1,78	03:56-03:59	0,3
					29. 6.			03:40-04:40	60	27,6	0,46		
					7. 7.	18:02-18:05	0,8	18:05-18:20	15	9,0	0,60	18:20-18:23	0,7
					9. 7.	14:53-15:25	23,9	15:25-15:40	15	21,9	1,46	15:40-15:42	0,5
					9. 7.			14:50-15:50	60	47,1	0,78		
					18. 9.			08:42-08:57	15	10,5	0,70	08:57-09:33	11,9
					18. 9.			08:42-09:42	60	22,8	0,38		
524	=	Laussa	Enns	440	7. 8.- 8. 8.			07:00-07:00	1440	91,5	0,06		
526	⊖	Huttererböden	Steyr	1370	6. 7.			18:07-18:22	15	12,6	0,84		
					7. 7.	16:27-16:30	0,4	16:30-16:45	15	10,1	0,67	16:45-16:51	0,8
529	⊖	Spital am Pyhrn	Teichl	630	8. 2.			00:20-00:35	15	10,8	0,72		
					27. 6.	18:18-18:41	8,2	18:41-18:56	15	17,9	1,19	18:56-19:07	4,4
					27. 6.			18:20-19:20	60	31,2	0,52		
					29. 6.	04:29-04:30	0,1	04:30-04:45	15	39,9	2,66	04:45-04:47	0,4
					29. 6.			04:25-05:25	60	40,5	0,68		
					21. 7.	17:55-18:20	6,3	18:20-18:35	15	10,4	0,69	18:35-18:43	2,0
					21. 7.			17:55-18:55	60	18,8	0,31		
					28. 7.	17:39-17:40	0,1	17:40-17:55	15	15,8	1,05		
					28. 7.			17:35-18:35	60	20,2	0,34		
533	⊖	Klaus an der Pyhrnbahn	Steyr	458	21. 6.	22:52-22:54	0,2	22:54-23:09	15	25,0	1,67	23:09-23:12	0,4
					21. 6.			22:15-23:15	60	26,3	0,44		
					29. 6.	03:07-03:08	0,1	03:08-03:23	15	17,2	1,15	03:23-03:32	1,4
					29. 6.			03:05-04:05	60	19,2	0,32		
					13. 8.	20:40-20:50	1,6	20:50-21:05	15	10,7	0,71	21:05-21:06	0,1
538	⊖	Behamberg	Enns	518	8. 9.			03:55-04:55	60	20,7	0,35	04:55-05:00	0,5
540	⊖	Steyr	Enns	336	7. 7.	19:46-19:51	0,8	19:51-20:06	15	10,5	0,70	20:06-20:10	0,4
					28. 7.	17:11-17:31	16,0	17:31-17:46	15	27,9	1,86	17:46-18:12	11,8
					28. 7.			17:11-18:11	60	55,6	0,93	18:11-18:12	0,1
					8. 9.			04:49-05:49	60	17,8	0,30		
541	W	Gaishorn	Palten	720	20. 8.			15:10-15:25	15	10,6	0,71	15:25-15:26	0,1
542		St.Sebastian/Mariazell	Salza	872	7. 8.- 8. 8.			07:00-07:00	1440	101,0	0,07		

DONAUGEBIET ZWISCHEN ENNS UND MARCH

546	⊖	Karlstift	Waldaist	917	27. 4.	12:33-12:40	2,3	12:40-12:55	15	13,0	0,87	12:55-13:15	6,2
					27. 4.	12:33-12:35	0,4	12:35-13:35	60	25,5	0,42	13:35-13:53	3,2
					27. 6.	03:48-03:58	2,0	03:58-04:13	15	17,8	1,19	04:13-04:33	14,4
					27. 6.			03:45-04:45	60	34,4	0,57		
					7. 7.	17:51-18:16	13,2	18:16-18:31	15	14,9	0,99	18:31-18:43	3,8
					7. 7.			17:50-18:50	60	32,0	0,53		
					9. 7.	09:58-10:12	2,5	10:12-10:27	15	11,1	0,74		
					9. 7.	09:58-09:59	0,1	09:59-10:59	60	19,3	0,32		
550	⊖	Tragwein	Aist	455	21. 6.	23:04-23:05	0,5	23:05-23:20	15	9,8	0,66	23:20-23:36	2,8
					13. 7.	14:51-14:52	0,1	14:52-15:07	15	12,8	0,85		
557	⊖	Saxen / Au	Naarn	239	7. 8.			17:15-17:30	15	10,0	0,66		
558	⊖	St.Thomas am Blasenstein	Klambach	665	27. 6.			05:36-05:51	15	8,9	0,59	05:51-05:55	0,5
					12. 7.	11:14-11:29	5,7	11:29-11:44	15	14,3	0,95	11:44-11:57	9,4
					12. 7.			10:58-11:58	60	34,0	0,57		
					14. 7.			12:30-12:45	15	9,5	0,63		
					28. 7.	17:11-17:12	0,1	17:12-17:27	15	13,1	0,87	17:27-17:48	6,2
					28. 7.			17:00-18:00	60	19,9	0,33		
560	O	Oed	Donau	393	29. 6.	04:45-05:20	2,5	05:20-05:35	15	9,2	0,61	05:35-05:40	0,9
565	O	Neustadtl	Ybbser Mühlbach	482	25. 6.	16:25-16:30	2,2	16:30-16:45	15	12,0	0,80	16:45-17:05	2,5
					29. 6.	05:10-05:40	5,0	05:40-05:55	15	11,9	0,79	05:55-06:50	4,3
					29. 6.	05:10-05:15	0,3	05:15-06:15	60	19,4	0,32	06:15-06:50	1,5
567	O	Neuhaus am Zellerain	Ybbs	1103	27. 6.	18:00-18:10	4,3	18:10-18:25	15	13,8	0,92	18:25-20:45	30,0
					27. 6.			18:00-19:00	60	34,4	0,57	19:00-20:45	13,7
					29. 6.			04:35-04:50	15	10,0	0,67	04:50-05:10	1,3
					7. 7.	14:45-15:00	1,3	15:00-15:15	15	13,5	0,90		

Starkniederschläge

Nr.	Messgerät	Messstelle	Einzugsgebiet	Höhe m ü.A.	Datum	Vorniederschlag Beginn-Ende	Vorniederschlag h_N mm	Starkniederschlag Beginn-Ende	Starkniederschlag Dauer min	Starkniederschlag h_N mm	Starkniederschlag i mm pro min	Nachniederschlag Beginn-Ende	Nachniederschlag h_N mm
567	O	Neuhaus am Zellerain	Ybbs	1103	7. 8.- 8. 8.			00:40-00:40	1440	175,6	0,12		
568	⊖	Lackenhof	Ybbs	887	7. 2.- 8. 2.			06:10-06:10	1440	88,0	0,06		
					2. 6.- 3. 6.	17:50-18:01	0,2	18:01-18:01	1440	140,3	0,10	18:01-18:45	1,8
					2. 6.- 3. 6.			07:00-07:00	1440	96,4	0,07		
					22. 6.	17:40-17:45	0,4	17:45-18:00	15	19,6	1,31	18:00-20:00	9,9
					22. 6.			17:40-18:40	60	24,8	0,41	18:40-20:00	5,2
					27. 6.	18:29-18:30	0,1	18:30-19:30	60	19,2	0,32	19:30-19:43	1,3
					29. 6.	04:30-04:35	1,8	04:35-04:50	15	28,1	1,87	04:50-05:00	1,9
					29. 6.	17:30-17:55	1,5	17:55-18:10	15	12,8	0,85	18:10-20:35	10,0
					29. 6.			04:30-05:30	60	35,3	0,59		
					9. 7.			13:00-13:15	15	18,0	1,20	13:15-13:55	4,0
					9. 7.			13:00-14:00	60	22,1	0,37		
					14. 7.	13:40-14:00	1,1	14:00-14:15	15	11,9	0,79		
					7. 8.- 8. 8.			07:00-07:00	1440	126,8	0,09		
					7. 8.- 8. 8.			00:05-00:05	1440	173,6	0,12		
569	E	Lunz am See	Ybbs	612	2. 6.- 3. 6.			16:28-16:28	1440	103,0	0,07		
					27. 6.	18:25-18:30	1,4	18:30-18:45	15	14,2	0,95	18:45-19:13	6,5
					27. 6.			18:22-19:22	60	23,3	0,39	19:22-19:23	0,1
					29. 6.			04:29-04:44	15	26,2	1,75	04:44-04:45	0,1
					29. 6.	17:58-18:01	0,3	18:01-18:16	15	12,1	0,81	18:16-18:17	0,1
					29. 6.			04:29-05:29	60	27,5	0,46		
					29. 7.	09:10-09:15	0,6	09:15-10:15	60	18,8	0,31	10:15-10:26	1,3
					7. 8.- 8. 8.			00:15-00:15	1440	147,1	0,10		
					7. 8.- 8. 8.			07:00-07:00	1440	101,2	0,07		
570		Göstling an der Ybbs	Ybbs	530	6. 8.- 7. 8.			07:00-07:00	1440	96,3	0,07		
					7. 8.- 8. 8.			07:00-07:00	1440	131,5	0,09		
571		St.Georgen am Reith	Ybbs	504	6. 8.- 7. 8.			07:00-07:00	1440	96,7	0,07		
					7. 8.- 8. 8.			07:00-07:00	1440	132,0	0,09		
572	⊖	Hollenstein an der Ybbs	Ybbs	507	29. 6.			04:05-04:20	15	19,7	1,31	04:20-04:40	2,5
					29. 6.			04:05-05:05	60	22,4	0,37		
					6. 8.- 7. 8.			21:20-21:20	1440	129,9	0,09		
					18. 9.	07:30-07:50	2,9	07:50-08:05	15	9,6	0,64	08:05-08:40	5,4
					18. 9.	07:30-07:35	0,1	07:35-08:35	60	17,7	0,29	08:35-08:40	0,1
573		Hohenlehen	Ybbs	436	7. 8.- 8. 8.			07:00-07:00	1440	95,3	0,07		
574	⊖	Opponitz	Ybbs	451	9. 5.	16:35-16:40	0,3	16:40-17:40	60	17,8	0,30	17:40-18:40	5,5
					26. 6.	19:15-19:45	3,1	19:45-20:00	15	9,9	0,66	20:00-21:35	16,0
					26. 6.	19:15-19:35	0,7	19:35-20:35	60	21,7	0,36	20:35-21:35	6,6
					29. 6.			04:05-04:20	15	30,2	2,01	04:20-04:40	3,9
					29. 6.			04:05-05:05	60	34,4	0,57		
					6. 8.- 7. 8.			23:20-23:20	1440	143,1	0,10		
					8. 9.	01:40-01:50	0,2	01:50-02:05	15	11,3	0,75	02:05-03:40	6,7
					29.10.			19:35-19:50	15	8,7	0,58	19:50-20:05	2,2
576	O	Hinterlug	Ybbs	465	27. 4.	19:34-19:43	3,3	19:43-19:58	15	11,4	0,76	19:58-20:22	8,0
					27. 4.			19:34-20:34	60	24,1	0,40	20:34-20:43	1,2
					27. 6.			18:10-19:10	60	17,6	0,29		
					29. 6.	04:07-04:08	0,4	04:08-04:23	15	23,5	1,56	04:23-04:37	6,6
					29. 6.			04:05-05:05	60	31,0	0,52		
					31. 7.	21:15-21:17	0,3	21:17-21:32	15	17,5	1,17	21:32-21:37	1,5
					31. 7.			21:16-22:16	60	33,6	0,56		
					1. 8.	15:21-15:22	0,1	15:22-15:37	15	11,5	0,77	15:37-15:41	0,3
					8. 9.	01:43-01:52	2,5	01:52-02:07	15	10,7	0,72	02:07-02:14	1,4
					29.10.			18:10-19:10	60	21,4	0,36		
578	E	Wolfsbach	Urlbach	336	25. 6.	15:45-15:50	0,4	15:50-16:05	15	12,0	0,80	16:05-16:20	2,4
582	O	St.Leonhard am Walde	Ybbs	637	29. 6.	05:10-05:15	0,1	05:15-05:30	15	16,1	1,08	05:30-06:40	8,3
					29. 6.	05:10-05:15	0,1	05:15-06:15	60	23,4	0,39	06:15-06:40	1,0
					1. 7.	15:10-15:20	0,9	15:20-15:35	15	11,1	0,74	15:35-15:45	0,5
					1. 8.			16:00-16:15	15	12,7	0,85	16:15-16:20	0,2
					8. 9.	01:35-01:45	3,9	01:45-02:00	15	12,2	0,81	02:00-03:35	9,3
					8. 9.			01:35-02:35	60	20,5	0,34	02:35-03:35	4,9
585		Mitterbach	Große Erlauf	842	7. 8.- 8. 8.			07:00-07:00	1440	171,8	0,12		
586	⊖	Annaberg	Große Erlauf	911	2. 6.- 3. 6.			16:56-16:56	1440	118,8	0,08		
					29. 6.	19:25-19:26	0,1	19:26-19:41	15	9,4	0,63		
					29. 6.	04:53-04:54	0,1	04:54-05:09	15	23,2	1,55	05:09-05:11	0,2
					29. 6.			04:53-05:53	60	25,6	0,43		
					24. 7.	14:10-14:19	3,0	14:19-14:34	15	24,9	1,66	14:34-14:38	1,5
					24. 7.			14:22-15:22	60	52,1	0,87		
					7. 8.- 8. 8.			02:10-02:10	1440	189,7	0,13		
588		Kienberg	Große Erlauf	372	7. 8.- 8. 8.			07:00-07:00	1440	102,7	0,07		
589		St.Anton an der Jeßnitz	Große Erlauf	458	2. 6.- 3. 6.			07:00-07:00	1440	96,2	0,07		
					7. 8.- 8. 8.			07:00-07:00	1440	90,2	0,06		
591	⊖	Gresten	Kleine Erlauf	399	27. 4.	18:56-18:59	0,5	18:59-19:14	15	9,0	0,60	19:14-19:23	1,8
					27. 6.	19:30-19:31	0,6	19:31-19:46	15	11,1	0,74	19:46-19:50	2,3
					27. 6.			19:30-20:30	60	19,1	0,32		
					29. 6.	04:23-04:29	1,9	04:29-04:44	15	16,4	1,09	04:44-04:52	2,2
					29. 6.			04:10-05:10	60	23,0	0,38		
					1. 7.			13:57-14:12	15	11,9	0,79		
					8. 9.	01:47-02:08	9,5	02:08-02:23	15	14,5	0,97	02:23-02:27	0,9
					8. 9.			01:39-02:39	60	27,5	0,46		
594	O	Steinakirchen am Forst	Kleine Erlauf	301	27. 4.	18:56-18:59	0,4	18:59-19:14	15	8,7	0,58	19:14-19:23	1,8
					29. 6.	04:25-04:50	5,3	04:50-05:05	15	9,7	0,65	05:05-05:55	4,5
					29. 6.	04:25-04:35	0,6	04:35-05:35	60	18,2	0,30	05:35-05:55	0,7
					4. 8.	17:35-18:00	0,9	18:00-19:00	60	17,5	0,29	19:00-19:15	1,3
					8. 9.	01:55-02:00	2,6	02:00-02:15	15	15,4	1,03	02:15-03:55	10,1
					8. 9.			01:55-02:55	60	23,7	0,40	02:55-03:55	4,3
595	⊖	Wieselburg	Kleine Erlauf	264	29. 6.	04:53-05:01	1,6	05:01-05:16	15	17,0	1,14	05:16-05:28	3,0
					29. 6.			04:36-05:36	60	23,2	0,39		
599	O	Poggschlag	Weitenbach	910	25. 6.	16:25-16:30	2,0	16:30-16:45	15	10,8	0,72	16:45-17:05	2,3
					10. 7.	14:55-15:00	0,1	15:00-15:15	15	13,7	0,91	15:15-15:30	1,5
605	O	Texing	Mank	453	27. 6.	18:44-18:46	0,2	18:46-19:01	15	18,3	1,22	19:01-19:39	13,6
					27. 6.			18:44-19:44	60	32,4	0,54	19:44-19:46	0,2
					1. 7.	13:27-13:29	0,2	13:29-13:44	15	9,4	0,63	13:44-13:45	0,1
					7. 8.- 8. 8.			01:23-01:23	1440	94,6	0,07		
					8. 9.	02:15-02:20	1,9	02:20-02:35	15	19,2	1,28	02:35-04:20	9,1
					8. 9.			02:15-03:15	60	25,2	0,42	03:15-04:20	5,0
					29.10.	17:20-17:30	0,2	17:30-17:45	15	12,2	0,82	17:45-17:50	0,2
606	O	Melk	Donau	284	27. 4.	18:17-18:19	0,7	18:19-18:34	15	11,8	0,79	18:34-18:48	3,6
					27. 4.			18:17-19:17	60	18,1	0,30		
					29.10.	16:37-16:50	3,0	16:50-17:05	15	9,9	0,66	17:05-17:09	0,7
608		Puchenstuben	Pielach	967	7. 8.- 8. 8.			07:00-07:00	1440	164,0	0,11		

Starkniederschläge

Nr.	Messgerät	Messstelle	Einzugsgebiet	Höhe m ü.A.	Datum	Vorniederschlag Beginn-Ende	Vorniederschlag h_N mm	Starkniederschlag Beginn-Ende	Starkniederschlag Dauer min	Starkniederschlag h_N mm	Starkniederschlag i mm pro min	Nachniederschlag Beginn-Ende	Nachniederschlag h_N mm
609	E	Frankenfels	Pielach	465	27. 5.	03:47-04:00	3,6	04:00-04:15	15	9,3	0,62	04:15-04:35	4,9
					27. 5.			03:33-04:33	60	19,4	0,32		
					2. 6.- 3. 6.			16:49-16:49	1440	108,6	0,08		
					27. 6.	18:44-18:46	0,3	18:46-19:01	15	22,6	1,51	19:01-19:39	16,9
					27. 6.	18:44-18:45	0,1	18:45-19:45	60	40,2	0,67	19:45-19:46	0,1
					29. 6.	04:40-04:50	1,9	04:50-05:05	15	9,6	0,64	05:05-05:13	2,1
					29. 6.	04:40-04:42	0,2	04:42-05:42	60	17,5	0,29	05:42-05:47	0,5
					14. 7.	13:45-13:52	2,8	13:52-14:07	15	14,7	0,98	14:07-14:20	4,7
					14. 7.			13:46-14:46	60	23,9	0,40		
					7. 8.- 8. 8.			01:23-01:23	1440	171,8	0,12		
610		Christenthal	Pielach	602	7. 8.- 8. 8.			07:00-07:00	1440	121,4	0,08		
615	⊖	Maria Langegg	Donau	485	13. 6.			15:26-15:41	15	11,2	0,75	15:41-15:42	0,1
					22. 6.	19:27-19:37	3,8	19:37-19:52	15	17,1	1,14	19:52-19:59	1,8
					22. 6.			19:27-20:27	60	29,8	0,50		
					12. 7.	14:05-14:06	0,2	14:06-14:21	15	11,3	0,75	14:21-14:25	0,5
					30. 7.	16:04-16:06	0,5	16:06-16:21	15	11,2	0,74	16:21-16:27	1,8
					20. 8.	16:10-16:57	10,2	16:57-17:12	15	10,4	0,69	17:12-17:21	2,0
					20. 8.	16:10-16:17	0,8	16:17-17:17	60	21,2	0,35	17:17-17:21	0,5
621	O	Lichtenau	Krems	669	27. 6.	05:58-06:06	1,5	06:06-06:21	15	9,1	0,61	06:21-06:39	6,4
					27. 6.			05:55-06:55	60	17,4	0,29		
626	⊖	Türnitz	Traisen	482	27. 5.	03:47-04:00	4,1	04:00-04:15	15	10,4	0,70	04:15-04:35	5,6
					27. 5.			03:33-04:33	60	21,8	0,36		
					2. 6.- 3. 6.			07:00-07:00	1440	108,7	0,08		
					2. 6.- 3. 6.			14:36-14:36	1440	132,7	0,09		
					29. 6.	05:02-05:06	0,5	05:06-05:21	15	12,8	0,85	05:21-05:31	1,2
					9. 7.	15:02-15:05	0,8	15:05-15:20	15	10,1	0,67	15:20-15:34	4,6
					7. 8.- 8. 8.			01:20-01:20	1440	158,6	0,11		
					7. 8.- 8. 8.			07:00-07:00	1440	124,9	0,09		
627	O	Kernhof	Unrechttraisen	760	13. 5.	14:22-14:25	1,5	14:25-14:40	15	15,7	1,05	14:40-14:47	3,0
					13. 5.			14:20-15:20	60	20,7	0,34		
					2. 6.- 3. 6.			16:14-16:14	1440	94,0	0,07		
					29. 6.			05:10-05:25	15	29,6	1,97	05:25-05:28	0,3
					29. 6.			05:10-06:10	60	31,8	0,53		
					23. 7.	13:44-13:47	2,3	13:47-14:02	15	34,4	2,29	14:02-14:31	13,6
					23. 7.			13:35-14:35	60	50,6	0,84		
					7. 8.- 8. 8.			02:08-02:08	1440	113,6	0,08		
628	=	St.Aegyd am Neuwalde	Unrechttraisen	607	7. 8.- 8. 8.			07:00-07:00	1440	130,0	0,09		
629		Hohenberg	Unrechttraisen	485	2. 6.- 3. 6.			07:00-07:00	1440	89,0	0,06		
					7. 8.- 8. 8.			07:00-07:00	1440	122,5	0,09		
630	⊖	Hainfeld	Gölsen	434	2. 6.- 3. 6.			12:32-12:32	1440	97,4	0,07		
					29. 6.	05:36-05:37	0,2	05:37-05:52	15	13,8	0,92	05:52-06:23	7,7
					29. 6.			05:36-06:36	60	22,7	0,38		
					6. 8.- 7. 8.			22:27-22:27	1440	111,4	0,08		
					7. 8.- 8. 8.			07:00-07:00	1440	95,0	0,07		
631	O	Innerhalbach	Gölsen	522	2. 6.- 3. 6.			12:47-12:47	1440	102,3	0,07		
					27. 6.			19:23-19:38	15	11,9	0,79	19:38-19:51	2,1
					27. 6.			19:23-20:23	60	19,0	0,32	20:23-21:03	5,5
					29. 6.			04:50-05:50	60	18,2	0,30		
					7. 7.	13:36-13:37	0,2	13:37-13:52	15	17,5	1,17	13:52-13:58	0,9
					7. 7.			13:35-14:35	60	19,8	0,33		
					23. 7.	14:28-14:31	1,0	14:31-14:46	15	13,7	0,91	14:46-15:01	3,3
					23. 7.			14:25-15:25	60	18,0	0,30		
					7. 8.- 8. 8.			01:29-01:29	1440	149,2	0,10		
					29.10.	16:48-17:26	10,0	17:26-17:41	15	12,0	0,80	17:41-17:55	3,3
					29.10.	16:48-16:55	0,8	16:55-17:55	60	24,5	0,41		
632	O	Ebenwald	Gölsen	960	22. 6.	18:35-18:45	2,2	18:45-19:00	15	12,5	0,83	19:00-19:15	1,9
					29. 6.	05:10-05:25	4,0	05:25-05:40	15	20,5	1,36	05:40-07:05	9,3
					29. 6.			04:50-05:50	60	30,5	0,51		
					7. 8.	01:35-10:55	80,8	10:55-11:55	60	24,7	0,41	11:55-00:40	89,4
					7. 8.- 8. 8.			00:15-00:15	1440	196,8	0,14		
					29.10.	16:40-17:20	12,3	17:20-17:35	15	10,1	0,67	17:35-18:05	1,8
					29.10.	16:40-16:45	0,1	16:45-17:45	60	23,6	0,39	17:45-18:05	0,5
633		Ausserhalbach	Gölsen	525	2. 6.- 3. 6.			07:00-07:00	1440	86,5	0,06		
					7. 8.- 8. 8.			07:00-07:00	1440	113,8	0,08		
635	⊖	St.Pölten	Traisen	282	27. 4.	18:17-18:19	0,6	18:19-18:34	15	10,5	0,70	18:34-18:48	3,2
					27. 6.	19:28-19:35	2,5	19:35-19:50	15	11,8	0,79	19:50-20:08	5,7
					27. 6.			19:28-20:28	60	20,5	0,34		
					14. 7.	12:50-12:58	3,2	12:58-13:13	15	15,8	1,05	13:13-13:21	1,6
					14. 7.			12:45-13:45	60	21,0	0,35		
					23. 7.	15:35-15:38	0,3	15:38-15:53	15	11,6	0,77	15:53-15:54	0,2
640	⊖	Rappottenstein	Kleiner Kamp	598	27. 6.	04:45-04:50	0,7	04:50-05:50	60	20,5	0,34	05:50-05:52	0,2
641	O	Groß-Gerungs	Zwettl	676	22. 6.	22:12-22:13	0,2	22:13-22:28	15	22,1	1,47	22:28-22:47	7,8
					22. 6.			22:12-23:12	60	31,5	0,52		
					28. 6.	17:50-17:56	1,2	17:56-18:11	15	9,8	0,65	18:11-18:15	1,5
					23. 7.	11:22-11:25	0,8	11:25-11:40	15	17,2	1,15	11:40-11:54	4,9
					23. 7.			11:20-12:20	60	23,0	0,38		
642	⊖	Zwettl-Edelhof	Kamp	587	27. 6.	06:17-06:33	10,0	06:33-06:48	15	24,7	1,65	06:48-06:53	1,1
					27. 6.			06:15-07:15	60	37,0	0,62		
					7. 7.	15:32-15:51	9,7	15:51-16:06	15	15,5	1,03	16:06-16:14	3,8
					7. 7.			15:30-16:30	60	29,0	0,48		
					9. 7.			12:10-13:10	60	20,5	0,34		
645	E	Ottenstein	Kamp	555	27. 6.	06:13-06:34	6,4	06:34-06:49	15	13,6	0,90	06:49-06:56	0,9
					27. 6.			06:07-07:07	60	21,4	0,36		
					28. 6.			18:06-18:21	15	14,4	0,96	18:21-18:26	0,9
					9. 7.	12:49-12:50	1,1	12:50-13:05	15	19,8	1,32	13:05-13:15	4,6
					9. 7.			12:40-13:40	60	26,8	0,45		
					12. 7.			13:06-13:21	15	16,4	1,09	13:21-13:39	10,1
					12. 7.			13:05-14:05	60	26,5	0,44		
					29. 7.	11:57-11:58	0,1	11:58-12:13	15	15,5	1,03	12:13-12:19	0,6
					29. 7.			11:57-12:57	60	17,6	0,29		
649	O	Messern	Kamp	485	8. 7.			17:02-17:17	15	11,8	0,79	17:17-17:28	2,5
652	O	Tautendorf	Kamp	429	27. 6.	06:22-06:26	0,8	06:26-06:41	15	11,6	0,77	06:41-06:48	0,7
653	⊖	Schönberg	Kamp	223	27. 6.	06:22-06:26	2,2	06:26-06:41	15	32,5	2,16	06:41-06:48	2,1
					27. 6.			06:20-07:20	60	37,2	0,62		
657	O	Gedersdorf	Kamp	197	17. 6.	17:40-17:45	0,3	17:45-18:00	15	9,2	0,61	18:00-18:06	0,9
					27. 6.	06:52-06:55	1,7	06:55-07:10	15	37,3	2,48	07:10-07:18	3,4
					27. 6.			06:35-07:35	60	43,0	0,72		
661	E	Pyhra	Perschling	302	7. 8.- 8. 8.			00:12-00:12	1440	122,2	0,08		
					8. 9.	02:40-02:45	0,4	02:45-03:00	15	13,9	0,93	03:00-05:50	22,2

Starkniederschläge

Nr.	Messgerät	Messstelle	Einzugsgebiet	Höhe m ü.A.	Datum	Vorniederschlag Beginn-Ende	Vorniederschlag h_N mm	Starkniederschlag Beginn-Ende	Starkniederschlag Dauer min	Starkniederschlag h_N mm	Starkniederschlag i mm pro min	Nachniederschlag Beginn-Ende	Nachniederschlag h_N mm
661	E	Pyhra	Perschling	302	8. 9.	02:40-02:45	0,4	02:45-03:45	60	19,9	0,33	03:45-05:50	16,3
662	O	Stollberg	Perschling	583	2. 6.- 3. 6.			15:20-15:20	1440	90,9	0,06		
					22. 6.	19:05-19:20	6,0	19:20-19:35	15	13,9	0,93	19:35-22:30	15,2
					22. 6.			19:05-20:05	60	27,8	0,46	20:05-22:30	7,3
					31. 7.	22:55-23:10	6,4	23:10-23:25	15	9,4	0,63	23:25-00:25	10,5
					31. 7.			22:55-23:55	60	24,6	0,41	23:55-00:25	1,7
					6. 8.- 7. 8.			23:05-23:05	1440	130,9	0,09		
					8. 9.	02:55-03:00	2,1	03:00-03:15	15	12,0	0,80	03:15-05:55	15,9
					8. 9.			02:55-03:55	60	17,4	0,29	03:55-05:55	12,5
665		Wöllersdorf	Große Tulln	388	7. 8.- 8. 8.			07:00-07:00	1440	110,0	0,08		
666	=	Brand-Laaben	Große Tulln	371	2. 6.- 3. 6.			07:00-07:00	1440	85,2	0,06		
					7. 8.- 8. 8.			07:00-07:00	1440	112,8	0,08		
668	⊖	Maria-Anzbach	Große Tulln	256	22. 6.	19:36-19:44	1,5	19:44-19:59	15	10,1	0,67	19:59-20:18	4,7
					23. 7.			15:58-16:13	15	11,6	0,77		
					8. 9.	03:05-03:08	0,3	03:08-03:23	15	14,2	0,95	03:23-03:37	2,8
					8. 9.			03:08-04:08	60	19,2	0,32		
669	⊖	Ollersbach	Gr.Tulln	242	27. 4.	18:45-18:50	2,5	18:50-19:05	15	16,6	1,10	19:05-21:45	16,1
					27. 4.			18:45-19:45	60	26,1	0,43	19:45-21:45	9,1
					22. 6.	20:25-20:50	7,6	20:50-21:05	15	9,8	0,65	21:05-23:05	9,7
					22. 6.	20:25-20:30	0,1	20:30-21:30	60	21,6	0,36	21:30-23:05	5,4
					8. 9.	03:05-03:08	0,2	03:08-03:23	15	8,9	0,60	03:23-03:35	1,7
673	⊖	Tulln (Bildeiche)	Donau	179	27. 4.	16:59-17:03	1,0	17:03-17:18	15	10,2	0,68	17:18-17:36	3,2
					29. 6.	21:03-21:04	0,2	21:04-21:19	15	12,7	0,85	21:19-21:21	0,3
684	⊖	Immendorf	Göllersbach	237	29. 6.			22:05-23:05	60	20,8	0,35	23:05-00:05	3,8
					22. 7.	09:35-09:50	1,3	09:50-10:05	15	9,9	0,66	10:05-10:25	1,7
687	E	Hollabrunn	Göllersbach	241	17. 6.			14:41-14:56	15	10,0	0,67		
					22. 6.	01:03-01:05	0,5	01:05-01:20	15	19,0	1,27	01:20-01:29	1,9
					22. 6.			00:35-01:35	60	21,6	0,36		
					27. 6.	07:14-07:19	0,9	07:19-07:34	15	9,5	0,64	07:34-07:45	3,3
					29. 6.	22:00-22:06	1,2	22:06-22:21	15	15,4	1,03	22:21-22:38	5,6
					29. 6.			21:23-22:23	60	26,4	0,44		
					10. 7.	14:03-14:12	3,3	14:12-14:27	15	18,2	1,21	14:27-14:41	5,2
					10. 7.			13:41-14:41	60	32,8	0,55		
691	O	Stockerau	Donau	169	29. 6.	21:00-21:05	0,6	21:05-21:20	15	9,6	0,64	21:20-22:40	15,0
					29. 6.	21:00-21:05	0,6	21:05-22:05	60	20,7	0,34	22:05-22:40	3,9
					29. 7.	18:30-18:35	0,1	18:35-18:50	15	9,3	0,62	18:50-20:22	13,1
					29. 7.	18:30-18:35	0,1	18:35-19:35	60	19,2	0,32	19:35-20:22	3,2
694	⊖	Kierling	Donau	264	27. 4.	16:40-16:45	0,1	16:45-17:00	15	9,2	0,61	17:00-17:55	5,2
					29. 7.	18:30-19:00	5,7	19:00-19:15	15	9,3	0,62	19:15-20:15	4,1
					22. 8.	13:05-13:20	7,4	13:20-13:35	15	14,1	0,94	13:35-13:41	2,1
					22. 8.			13:05-14:05	60	23,9	0,40		
698	E	Wien-Kagran	Donau	150	8. 7.			04:55-05:10	15	16,4	1,09		
703		Tullnerbach	Wien	291	7. 8.- 8. 8.			07:00-07:00	1440	132,0	0,09		
704	E	Wien-Mauerbach	Wien	215	7. 8.- 8. 8.	07:00-07:00	13,9	07:00-07:00	1440	116,0	0,08	07:00-07:00	9,0
710		Klausen-Leopoldsdorf	Schwechat	382	7. 8.- 8. 8.			07:00-07:00	1440	110,0	0,08		
711	⊖	Alland (Autobahnmeisterei)	Schwechat	337	7. 8.- 8. 8.			00:55-00:55	1440	119,4	0,08		
712		Alland-Groisbach	Schwechat	392	7. 8.- 8. 8.			07:00-07:00	1440	100,4	0,07		
713		Dornbach	Schwechat	448	7. 8.- 8. 8.			07:00-07:00	1440	102,4	0,07		
720		Kaumberg	Triesting	550	7. 8.- 8. 8.			07:00-07:00	1440	90,8	0,06		
721	⊖	Furth-Harras	Triesting	546	7. 8.- 8. 8.			01:59-01:59	1440	114,7	0,08		
726	O	Laab im Walde	Liesing	365	27. 4.	17:40-17:41	0,1	17:41-17:56	15	9,0	0,60	17:56-18:43	10,7
					27. 4.	17:40-17:41	0,1	17:41-18:41	60	19,4	0,32	18:41-18:43	0,2
728	⊖	Wien (Gutheil-Schoder-Gasse)	Liesing	190	9. 7.			14:58-15:13	15	22,8	1,52		
					9. 7.			14:50-15:50	60	32,3	0,54		
740	E	Moosbrunn	Piesting	187	29. 6.	06:30-06:35	1,8	06:35-06:50	15	27,7	1,84	06:50-07:21	8,4
					29. 6.			06:30-07:30	60	38,3	0,64		
741	⊖	Gutenstein	Piesting	495	13. 5.	12:35-12:42	2,7	12:42-12:57	15	11,3	0,75	12:57-13:19	5,6
					13. 5.			12:30-13:30	60	19,7	0,33		
					26. 6.	15:25-15:55	10,8	15:55-16:10	15	15,1	1,01	16:10-16:44	5,8
					26. 6.	15:25-15:33	0,9	15:33-16:33	60	29,6	0,49	16:33-16:44	1,3
					8. 7.	15:01-15:03	0,4	15:03-15:18	15	10,2	0,68	15:18-15:24	0,8
					22. 7.			12:13-13:13	60	18,5	0,31		
					23. 7.	11:15-11:17	0,6	11:17-11:32	15	10,9	0,73	11:32-11:53	5,4
					23. 7.			11:15-12:15	60	18,4	0,31		
					24. 7.	12:55-12:56	0,1	12:56-13:11	15	10,7	0,72	13:11-13:13	0,2
					7. 8.- 8. 8.			02:19-02:19	1440	89,4	0,06		
					20. 8.			14:57-15:57	60	17,7	0,29		
743	O	Miesenbach	Piesting	520	26. 6.	16:10-16:20	1,9	16:20-16:35	15	15,6	1,04	16:35-17:15	1,6
					26. 6.			16:10-17:10	60	18,9	0,32	17:10-17:15	0,1
					20. 8.	15:34-15:37	0,2	15:37-15:52	15	13,2	0,88	15:52-16:17	3,1
					20. 8.			14:52-15:52	60	20,2	0,34		
744	⊖	Hohe Wand (Herrgottschn.haus)	Piesting	811	26. 6.	16:10-16:20	1,4	16:20-16:35	15	11,3	0,75	16:35-17:15	1,1
					29. 6.	05:55-06:00	0,8	06:00-06:15	15	14,2	0,95	06:15-06:59	3,6
					29. 6.			05:55-06:55	60	18,5	0,31	06:55-06:59	0,1
					20. 8.	15:43-15:52	1,0	15:52-16:07	15	9,1	0,61	16:07-16:16	0,6
745	O	Blumau	Piesting	234	20. 8.			16:00-16:15	15	10,5	0,70	16:15-16:45	3,1
749	E	Franzensdorf	Donau	153	27. 6.	20:45-20:50	1,1	20:50-21:05	15	9,3	0,62	21:05-22:50	6,4
752	E	Naglern	Rußbach	280	29. 6.	21:55-22:06	0,6	22:06-22:21	15	14,5	0,97	22:21-23:45	8,9
					29. 6.	21:55-22:05	0,2	22:05-23:05	60	21,3	0,36	23:05-23:45	2,5
					8. 7.	05:40-05:45	2,6	05:45-06:00	15	13,5	0,90	06:00-06:30	8,1
					8. 7.			05:40-06:40	60	24,3	0,40		
					22. 8.	12:00-12:10	2,2	12:10-12:25	15	14,9	0,99	12:25-12:45	9,0
					22. 8.			11:50-12:50	60	26,2	0,44		
754	⊖	Ulrichskirchen	Rußbach	183	7. 8.	14:05-14:35	2,0	14:35-14:50	15	8,7	0,58	14:50-15:25	4,2
					14. 8.	16:20-16:35	2,8	16:35-16:50	15	10,1	0,67	16:50-18:30	13,0
					14. 8.			16:20-17:20	60	22,5	0,37	17:20-18:30	3,4

MOLDAUGEBIET

764	O	Pyhrabruck	Maltsch	541	29. 6.-30. 6.	23:10-23:45	2,4	23:45-00:45	60	34,4	0,57	00:45-02:55	10,6
					29. 6.-30. 6.			15:20-15:20	1440	108,0	0,07		
					30. 6.	23:10-00:00	12,4	00:00-00:15	15	15,0	1,00	00:15-02:55	20,0
766	⊖	Gmünd	Lainsitz	500	25. 6.	16:52-17:10	10,7	17:10-17:25	15	9,7	0,65	17:25-18:02	2,7
					25. 6.			16:52-17:52	60	22,5	0,38	17:52-18:02	0,5
					30. 6.	00:59-01:27	1,0	01:27-02:27	60	17,6	0,29	02:27-08:34	46,0
					9. 7.	11:45-11:50	0,7	11:50-12:05	15	12,4	0,83	12:05-12:50	12,7
					9. 7.			11:45-12:45	60	25,6	0,43	12:45-12:50	0,1

Starkniederschläge

Nr.	Messgerät	Messstelle	Einzugsgebiet	Höhe m ü.A.	Datum	Vorniederschlag Beginn-Ende	Vorniederschlag h_N mm	Starkniederschlag Beginn-Ende	Starkniederschlag Dauer min	Starkniederschlag h_N mm	Starkniederschlag i mm pro min	Nachniederschlag Beginn-Ende	Nachniederschlag h_N mm
766	⊖	Gmünd	Lainsitz	500	23. 7.	13:10-13:11	0,3	13:11-13:26	15	14,7	0,98	13:26-13:45	2,0
767		Reinberg-Dobersberg	Braunaubach	606	29. 6.-30. 6.			07:00-07:00	1440	120,2	0,08		
768	⊖	Altmanns	Braunaubach	589	22. 6.	20:10-20:15	2,2	20:15-20:30	15	12,2	0,81	20:30-20:35	0,5
					29. 6.	17:55-19:35	34,0	19:35-19:50	15	23,9	1,59	19:50-22:20	53,9
					29. 6.	17:55-19:20	24,4	19:20-20:20	60	51,3	0,85	20:20-22:20	36,0
					29. 6.-30. 6.			15:30-15:30	1440	157,4	0,11		
					29. 7.	15:35-15:40	1,1	15:40-15:55	15	10,0	0,66	15:55-16:05	2,1
770	⊖	Haugschlag	Reißbach	568	17. 6.	12:31-12:33	0,4	12:33-12:48	15	10,4	0,69	12:48-12:53	1,2
					25. 6.	17:51-17:55	2,3	17:55-18:10	15	11,9	0,79	18:10-18:19	4,6
					25. 6.			17:20-18:20	60	19,6	0,33		
					27. 8.	17:12-17:21	2,6	17:21-17:36	15	8,8	0,59	17:36-17:37	0,1
		MARCHGEBIET											
772	O	Limbach	Deutsche Thaya	564	8. 7.			18:35-18:50	15	9,3	0,62	18:50-18:55	0,1
					9. 7.			11:45-12:45	60	17,5	0,29	12:45-12:50	0,1
773	⊖	Vitis	Deutsche Thaya	522	22. 6.	22:25-22:30	2,3	22:30-22:45	15	16,6	1,11	22:45-00:25	11,2
					22. 6.			22:25-23:25	60	27,1	0,45	23:25-00:25	3,0
					27. 6.	06:00-06:40	3,6	06:40-07:40	60	21,1	0,35	07:40-08:25	3,7
					7. 7.	13:55-14:05	1,2	14:05-14:20	15	12,4	0,83	14:20-14:40	2,6
775	⊖	Waidhofen an der Thaya	Deutsche Thaya	495	19. 6.	13:06-13:24	8,3	13:24-13:39	15	13,3	0,89	13:39-13:41	0,4
					19. 6.			13:04-14:04	60	25,5	0,43		
					22. 6.	20:49-20:52	1,2	20:52-21:07	15	18,5	1,23	21:07-21:18	4,0
					22. 6.			20:25-21:25	60	23,7	0,40		
776		Pfaffenschlag	Deutsche Thaya	554	29. 6.-30. 6.			07:00-07:00	1440	107,3	0,07		
777		Dobersberg	Deutsche Thaya	455	29. 6.-30. 6.			07:00-07:00	1440	113,0	0,08		
779	⊖	Weikertschlag an der Thaya	Mährische Thaya	460	29. 6.	18:50-20:05	57,5	20:05-20:20	15	25,6	1,70	20:20-22:22	87,4
					29. 6.	18:50-19:47	29,9	19:47-20:47	60	93,1	1,55	20:47-22:22	47,5
					29. 6.-30. 6.			18:50-18:50	1440	205,5	0,14		
					21. 7.	14:50-14:55	1,4	14:55-15:10	15	21,0	1,40	15:10-16:05	11,2
					21. 7.			14:50-15:50	60	32,4	0,54	15:50-16:05	1,1
					23. 7.	14:05-14:06	0,6	14:06-14:21	15	13,6	0,90	14:21-14:35	5,7
					23. 7.			14:05-15:05	60	19,9	0,33		
					1. 8.	15:40-15:45	0,1	15:45-16:00	15	17,6	1,17	16:00-16:20	2,2
					1. 8.			15:40-16:40	60	19,9	0,33		
780	⊖	Breitenfeld	Seebsbach	568	22. 6.			21:28-21:43	15	10,4	0,69	21:43-21:48	0,9
					9. 7.	12:43-12:46	1,1	12:46-13:01	15	21,3	1,42	13:01-13:08	1,8
					9. 7.			12:30-13:30	60	25,8	0,43		
785	⊖	Geras	Thaya	484	29. 6.	22:26-22:50	9,3	22:50-23:05	15	16,1	1,07	23:05-23:11	0,9
					29. 6.			22:27-23:27	60	29,0	0,48		
					1. 8.	16:16-16:19	0,4	16:19-16:34	15	10,0	0,67	16:34-16:41	2,5
787	⊖	Riegersburg	Fugnitzbach	465	27. 6.	07:25-07:35	1,3	07:35-07:50	15	11,3	0,76	07:50-09:40	6,6
					29. 6.	19:20-20:55	74,2	20:55-21:10	15	27,0	1,80	21:10-21:45	4,5
					29. 6.	19:20-20:10	23,2	20:10-21:10	60	78,0	1,30	21:10-21:45	4,5
					29. 6.-30. 6.			10:15-10:15	1440	192,0	0,13		
797	O	Mitterhof	Thaya	183	8. 7.	06:35-06:45	1,4	06:45-07:00	15	25,0	1,67	07:00-07:35	7,4
					8. 7.			06:35-07:35	60	33,7	0,56		
					25. 8.	01:25-01:35	1,8	01:35-01:50	15	20,0	1,33	01:50-03:35	9,0
					25. 8.	01:25-01:30	0,4	01:30-02:30	60	27,1	0,45	02:30-03:35	3,3
798	E	Drasenhofen	Thaya	216	31. 7.	17:32-17:38	0,9	17:38-17:53	15	9,5	0,63	17:53-17:54	0,1
805	⊖	Mistelbach (Kläranlage)	Zaya	190	9. 7.			15:39-16:39	60	19,5	0,32		
807	⊖	Ginzersdorf	Zaya	179	7. 7.	18:16-18:20	1,0	18:20-18:35	15	11,8	0,79	18:35-18:43	1,6
					6. 8.			15:05-15:20	15	10,4	0,70	15:20-15:55	2,8
815	⊖	Salmhof	March	144	24. 7.	19:32-19:43	3,9	19:43-19:58	15	9,5	0,63	19:58-19:59	0,2
					7. 8.	13:15-13:36	6,7	13:36-13:51	15	11,3	0,75	13:51-13:59	2,6
					7. 8.	13:15-13:19	0,8	13:19-14:19	60	29,4	0,49	14:19-14:29	1,5
		LEITHAGEBIET											
826	=	Rohr im Gebirge	Schwarza	684	7. 8.- 8. 8.			07:00-07:00	1440	134,0	0,09		
827		Naßwald (Wasseralm)	Naßbach	774	7. 8.- 8. 8.			07:00-07:00	1440	148,3	0,10		
828	E	Naßwald	Naßbach	615	2. 6.- 3. 6.			17:06-17:06	1440	90,4	0,06		
					26. 6.	16:45-17:00	5,7	17:00-17:15	15	8,9	0,59	17:15-17:25	0,5
					26. 6.			16:45-17:45	60	21,5	0,36		
					29. 6.	05:15-05:25	2,0	05:25-05:40	15	26,0	1,73	05:40-06:20	3,6
					29. 6.	05:15-05:20	0,1	05:20-06:20	60	31,5	0,53		
					21. 7.	15:45-15:55	0,7	15:55-16:10	15	10,0	0,67	16:10-16:35	3,4
					22. 7.	14:45-14:55	1,6	14:55-15:10	15	19,2	1,28	15:10-15:30	1,5
					22. 7.			14:15-15:15	60	23,6	0,39		
					7. 8.- 8. 8.			07:00-07:00	1440	88,9	0,06		
					7. 8.- 8. 8.			01:41-01:41	1440	102,8	0,07		
					20. 8.	14:10-15:21	26,3	15:21-15:36	15	13,9	0,93	15:36-15:55	1,7
					20. 8.	14:10-14:40	10,9	14:40-15:40	60	30,4	0,51	15:40-15:55	0,6
829		Kaiserbrunn	Schwarza	559	2. 6.- 3. 6.			07:00-07:00	1440	108,5	0,08		
					7. 8.- 8. 8.			07:00-07:00	1440	95,3	0,07		
830	⊖	Reichenau an der Rax	Schwarza	486	7. 8.- 8. 8.			07:00-07:00	1440	93,9	0,07		
834	⊖	Gloggnitz	Schwarza	512	27. 4.	14:49-14:50	0,2	14:50-15:05	15	9,1	0,61	15:05-15:12	1,0
					29. 6.	05:40-05:45	0,2	05:45-06:00	15	29,5	1,97	06:00-06:50	4,8
					29. 6.			05:40-06:40	60	34,4	0,57	06:40-06:50	0,1
					23. 7.	13:05-13:20	5,1	13:20-13:35	15	13,6	0,91	13:35-14:20	5,6
					23. 7.			13:05-14:05	60	22,8	0,38	14:05-14:20	1,5
					29. 7.	12:56-12:58	0,3	12:58-13:13	15	16,5	1,10	13:13-13:16	0,4
					18. 9.	18:31-18:35	1,7	18:35-18:50	15	8,8	0,59	18:50-19:02	1,4
836	W	Puchberg am Schneeberg	Sierning	580	2. 6.- 3. 6.			07:00-07:00	1440	89,1	0,06		
838	⊖	Neunkirchen	Schwarza	362	27. 4.	14:49-14:50	0,2	14:50-15:05	15	9,7	0,65	15:05-15:12	1,0
					27. 6.	20:04-20:05	0,1	20:05-20:20	15	8,7	0,58	20:20-20:22	0,2
					29. 6.	06:10-06:12	0,5	06:12-06:27	15	29,0	1,93	06:27-06:41	2,4
					29. 6.			06:10-07:10	60	33,7	0,56		
					9. 7.	12:55-12:56	0,1	12:56-13:11	15	19,3	1,29	13:11-13:20	1,5
					9. 7.			12:55-13:55	60	21,2	0,35		
839		Mariensee	Großer Pestingbach	869	2. 6.- 3. 6.			07:00-07:00	1440	101,0	0,07		
841	O	Ausseraigen	Großer Pestingbach	684	29. 6.	07:10-07:20	2,1	07:20-07:35	15	14,7	0,98	07:35-08:10	4,5
					29. 6.			07:10-08:10	60	21,2	0,35		
					29. 7.	14:00-14:05	0,8	14:05-14:20	15	10,0	0,67	14:20-14:35	4,4
					20. 8.	16:40-16:56	1,0	16:56-17:11	15	14,1	0,94	17:11-17:20	3,2

Starkniederschläge

Nr.	Messgerät	Messstelle	Einzugsgebiet	Höhe m ü.A.	Datum	Vorniederschlag Beginn-Ende	Vorniederschlag h_N mm	Starkniederschlag Beginn-Ende	Starkniederschlag Dauer min	Starkniederschlag h_N mm	Starkniederschlag i mm pro min	Nachniederschlag Beginn-Ende	Nachniederschlag h_N mm
841	O	Ausseraigen	Großer Pestingbach	684	20. 8.			16:55-17:55	60	19,8	0,33		
844	⊖	Trattenbach	Feistritz	1105	19. 6.			16:00-16:15	15	20,6	1,37	16:15-16:45	13,8
					19. 6.			16:00-17:00	60	34,9	0,58		
					29. 6.	05:35-05:45	1,5	05:45-06:00	15	19,7	1,31	06:00-06:40	2,7
					29. 6.	05:35-05:40	0,1	05:40-06:40	60	23,9	0,40		
					29. 7.	13:10-13:25	4,0	13:25-13:40	15	11,3	0,75	13:40-14:30	3,7
					29. 7.	13:10-13:15	0,1	13:15-14:15	60	18,7	0,31	14:15-14:30	0,2
					20. 8.	16:20-16:35	0,3	16:35-16:50	15	11,5	0,77	16:50-17:10	2,3
846	⊖	St.Corona am Wechsel	Feistritz	882	2. 6.- 3. 6.			13:45-13:45	1440	91,0	0,06		
					29. 6.	07:05-07:10	1,5	07:10-07:25	15	15,8	1,05	07:25-08:05	5,3
					29. 6.			07:05-08:05	60	22,6	0,38		
					23. 7.	14:15-14:20	1,2	14:20-14:35	15	12,3	0,82	14:35-14:50	1,3
					29. 7.	13:30-13:45	6,5	13:45-14:00	15	18,4	1,23	14:00-14:50	6,0
					29. 7.	13:30-13:35	0,2	13:35-14:35	60	30,5	0,51	14:35-14:50	0,3
					20. 8.	16:30-16:50	5,5	16:50-17:05	15	12,7	0,85	17:05-17:20	0,7
					20. 8.			16:30-17:30	60	19,0	0,32		
849	⊖	Bromberg	Pitten	426	27. 4.	15:15-15:25	1,5	15:25-15:40	15	12,0	0,80	15:40-16:10	4,1
					27. 4.			15:20-16:20	60	17,6	0,29		
					22. 6.	19:55-20:20	9,1	20:20-20:35	15	13,5	0,90	20:35-22:41	21,4
					22. 6.	19:55-20:00	0,4	20:00-21:00	60	34,7	0,58	21:00-22:41	8,9
					27. 6.	20:00-20:05	0,1	20:05-21:05	60	20,6	0,34	21:05-22:52	5,0
					29. 6.	06:15-06:20	0,2	06:20-06:35	15	15,7	1,05	06:35-07:30	5,2
					29. 6.			06:15-07:15	60	20,8	0,35	07:15-07:30	0,3

RABNITZGEBIET

866	E	Hollenthon	Rabnitz	671	2. 6.- 3. 6.			13:10-13:10	1440	100,2	0,07		
					27. 8.	10:40-10:45	0,6	10:45-11:00	15	10,9	0,73	11:00-11:55	12,8
					27. 8.	10:40-10:45	0,6	10:45-11:45	60	22,8	0,38	11:45-11:55	0,9
					18. 9.	17:40-17:50	0,3	17:50-18:05	15	10,6	0,71	18:05-18:55	3,0
870	⊖	Kobersdorf	Stoob	333	2. 6.- 3. 6.			07:00-07:00	1440	101,0	0,07		
905	⊖	Festenburg-Hinterberg	Schwarze Lafnitz	920	18. 5.	23:29-23:32	0,4	23:32-23:47	15	9,4	0,63	23:47-23:49	0,2
					2. 6.- 3. 6.			12:26-12:26	1440	126,8	0,09		
					17. 6.	13:26-13:41	5,8	13:41-13:56	15	16,9	1,13	13:56-13:59	0,8
					17. 6.			13:26-14:26	60	23,8	0,40		
					8. 7.			12:52-13:07	15	13,5	0,90	13:07-13:10	0,4
					24. 7.			11:36-11:51	15	12,6	0,84		
					24. 7.			11:36-12:36	60	20,7	0,35		
					20. 8.			16:48-17:03	15	12,4	0,83	17:03-17:13	1,4
					20. 8.			16:48-17:48	60	18,2	0,30		

RAABGEBIET

910	O	St.Ruprecht an der Raab	Raab	400	22. 6.	18:08-18:11	1,5	18:11-18:26	15	26,9	1,79	18:26-18:38	4,2
					22. 6.			18:05-19:05	60	34,5	0,57		
					29. 6.			07:44-07:59	15	11,9	0,79	07:59-08:01	0,2
					29. 6.			07:48-08:48	60	20,5	0,34		
					8. 7.			04:48-05:03	15	9,4	0,63	05:03-05:17	1,8
					12. 7.	12:36-12:38	0,5	12:38-12:53	15	9,5	0,63	12:53-12:56	0,5
					23. 7.	13:09-13:13	2,4	13:13-13:28	15	26,2	1,75	13:28-13:48	15,5
					23. 7.			13:09-14:09	60	48,8	0,81		
928	E	Pöllau (Zentralstation)	Safen	525	16. 6.	14:48-14:49	0,2	14:49-15:04	15	9,9	0,66	15:04-15:11	1,2
					22. 6.	13:37-13:54	7,1	13:54-14:09	15	13,8	0,92	14:09-14:23	7,7
					22. 6.			13:30-14:30	60	29,0	0,48		
					29. 6.			06:47-07:02	15	8,8	0,59		
929	O	Pöllau	Saifenbach	420	22. 6.	18:43-18:45	0,5	18:45-19:00	15	12,9	0,86	19:00-19:23	4,3
					22. 6.			18:40-19:40	60	18,5	0,31		
					29. 6.			06:51-07:06	15	8,8	0,59	07:06-07:07	0,1
930	⊖	Bad Waltersdorf	Safenbach	285	18. 9.	17:15-17:16	0,1	17:16-17:31	15	11,7	0,78	17:31-17:33	0,6
932	W	Zwieselgraben	Feistritz	1080	16. 6.			13:34-13:49	15	8,9	0,59		
					19. 6.	15:39-15:46	2,1	15:46-16:01	15	9,8	0,65	16:01-16:06	1,6
					19. 6.			15:39-16:39	60	18,0	0,30		
					29. 6.	05:36-05:44	2,0	05:44-05:59	15	15,4	1,03	05:59-06:16	9,7
					29. 6.			05:36-06:36	60	30,5	0,51		
					20. 8.			16:34-16:49	15	15,9	1,06	16:49-16:55	1,2
					20. 8.			16:34-17:34	60	17,9	0,30		
937	⊖	Birkfeld (Schule)	Feistritz	680	29. 6.	17:32-17:35	0,3	17:35-17:50	15	8,8	0,59	17:50-17:58	1,0
					29. 6.	06:25-06:29	1,0	06:29-06:44	15	16,8	1,12	06:44-06:55	3,9
					29. 6.			06:25-07:25	60	25,3	0,42		
					20. 8.	16:38-16:50	4,9	16:50-17:05	15	14,5	0,97	17:05-17:17	2,5
					20. 8.			16:35-17:35	60	22,4	0,37		
938	O	Anger	Feistritz	520	27. 4.	12:42-12:43	0,5	12:43-12:58	15	13,5	0,90	12:58-13:11	5,1
					27. 4.			12:38-13:38	60	23,0	0,38		
					22. 6.	13:26-13:28	0,4	13:28-13:43	15	11,6	0,77	13:43-13:47	0,7
					29. 6.			06:45-07:00	15	9,2	0,62		
					8. 7.	04:42-04:55	2,5	04:55-05:10	15	9,2	0,61	05:10-05:30	2,8
					8. 7.			04:27-05:27	60	21,8	0,36		
					3. 8.			18:50-19:05	15	18,7	1,25	19:05-19:09	2,5
					3. 8.			18:50-19:50	60	23,4	0,39		
949	⊖	Hochneukirchen	Pinka	707	20. 8.	17:11-17:13	0,2	17:13-17:28	15	15,9	1,06		
					20. 8.			17:10-18:10	60	20,4	0,34		
					27. 8.	12:58-13:01	0,4	13:01-13:16	15	9,4	0,62	13:16-13:22	1,0
963		Zöbern	Zöbernbach	596	17. 6.-18. 6.			07:00-07:00	1440	100,2	0,07		

MURGEBIET

975	⊖	Flattnitz	Paalbach	1430	29. 6.	15:45-15:50	0,3	15:50-16:05	15	8,8	0,59	16:05-16:43	5,7
982	K	Oberwölz	Wölzer Bach	810	19. 6.	19:55-19:58	1,0	19:58-20:13	15	11,0	0,73	20:13-20:30	3,8
					19. 6.			19:30-20:30	60	17,4	0,29		
					22. 6.			15:11-15:26	15	14,5	0,97	15:26-15:27	0,1
					22. 6.			15:12-16:12	60	26,7	0,45		
					27. 6.			18:33-18:48	15	9,4	0,63	18:48-18:51	0,3
984	⊖	Judenburg	Mur	730	19. 6.	19:55-19:59	1,2	19:59-20:14	15	18,9	1,26	20:14-20:41	7,9

Starkniederschläge

Nr.	Messgerät	Messstelle	Einzugsgebiet	Höhe m ü.A.	Datum	Vorniederschlag Beginn-Ende	Vorniederschlag h_N mm	Starkniederschlag Beginn-Ende	Starkniederschlag Dauer min	Starkniederschlag h_N mm	Starkniederschlag i mm pro min	Nachniederschlag Beginn-Ende	Nachniederschlag h_N mm
984	⊖	Judenburg	Mur	730	19. 6.			19:55-20:55	60	28,4	0,47		
					28. 6.	18:55-18:58	0,7	18:58-19:13	15	23,4	1,56	19:13-19:19	1,6
					28. 6.			18:55-19:55	60	25,8	0,43		
					22. 7.	18:18-18:22	0,5	18:22-19:22	60	23,2	0,39	19:22-19:48	5,0
986	⊖	Pusterwald-Hinterwinkel	Pusterwaldbach	1260	19. 6.			18:48-19:03	15	21,7	1,45		
					19. 6.			18:45-19:45	60	23,0	0,38		
					29. 6.	16:29-16:35	0,6	16:35-16:50	15	9,3	0,62	16:50-16:57	0,7
989	⊖	Schmelz	Granitzenbach	1560	22. 6.			15:36-15:51	15	9,5	0,64	15:51-15:52	0,3
					29. 6.			06:05-06:20	15	9,8	0,65	06:20-06:25	0,9
					9. 7.	10:05-10:13	2,2	10:13-10:28	15	12,0	0,80	10:28-10:43	3,5
					9. 7.			09:55-10:55	60	18,1	0,30		
					11. 7.	18:33-18:48	4,1	18:48-19:03	15	14,6	0,97	19:03-19:19	2,4
					11. 7.			18:33-19:33	60	21,8	0,36		
					22. 7.	19:49-19:51	0,2	19:51-20:06	15	10,9	0,73	20:06-20:25	2,7
					22. 7.			19:12-20:12	60	23,1	0,39		
992	⊖	Zeltweg	Mur	669	28. 6.	17:50-18:00	0,5	18:00-18:15	15	11,7	0,78	18:15-18:30	3,6
					24. 8.	13:30-13:40	1,1	13:40-13:55	15	12,4	0,83	13:55-14:00	3,4
					24. 8.			13:30-14:30	60	21,6	0,36		
1000	W	Kindtal	Mürz	570	27. 6.	19:15-19:17	0,3	19:17-19:32	15	11,2	0,75	19:32-19:53	3,2
					20. 8.			16:20-16:35	15	12,4	0,83	16:35-16:40	0,5
1001	K	Hochreichhart	Liesing	1500	20. 8.	16:36-16:37	0,2	16:37-16:52	15	13,7	0,91	16:52-17:25	11,4
					20. 8.			16:34-17:34	60	25,7	0,43		
1005	O	Trofaiach	Vordernberger Bach	660	29. 6.	05:17-05:18	0,3	05:18-05:33	15	19,7	1,31	05:33-05:50	9,3
					29. 6.			05:00-06:00	60	30,0	0,50		
					13. 7.	13:21-13:30	7,2	13:30-13:45	15	30,3	2,02	13:45-13:49	1,8
					13. 7.			13:21-14:21	60	43,7	0,73		
					22. 7.	17:15-17:18	0,6	17:18-17:33	15	15,4	1,03	17:33-17:49	3,2
					22. 7.			17:10-18:10	60	19,5	0,33		
					20. 8.	16:49-16:50	0,3	16:50-17:05	15	10,0	0,67	17:05-17:14	1,6
					7. 9.	18:37-18:38	0,1	18:38-18:53	15	11,3	0,75	18:53-18:54	0,2
					7. 9.			18:35-19:35	60	19,6	0,33		
1007	⊖	Frein an der Mürz	Mürz	875	2. 6.- 3. 6.			15:09-15:09	1440	107,0	0,07		
					29. 6.			05:07-05:22	15	29,7	1,98	05:22-05:35	2,1
					29. 6.			05:07-06:07	60	32,8	0,55		
					7. 7.	16:28-16:45	11,9	16:45-17:00	15	13,5	0,90	17:00-17:05	1,5
					7. 7.			16:28-17:28	60	27,7	0,46		
					11. 7.	16:51-17:16	11,7	17:16-17:31	15	15,7	1,05	17:31-17:40	3,3
					11. 7.			16:53-17:53	60	32,3	0,54		
					23. 7.	13:41-13:55	6,0	13:55-14:10	15	12,0	0,80	14:10-14:20	2,1
					7. 8.- 8. 8.			01:51-01:51	1440	139,8	0,10		
					20. 8.	14:59-15:04	2,8	15:04-15:19	15	22,4	1,49	15:19-16:02	14,5
					20. 8.	14:59-15:00	0,2	15:00-16:00	60	39,3	0,65	16:00-16:02	0,2
					30. 9.			14:55-15:55	60	25,9	0,43		
1008		Niederalpl	Mürz	930	2. 6.- 3. 6.			07:00-07:00	1440	94,0	0,07		
					7. 8.- 8. 8.			07:00-07:00	1440	109,1	0,08		
1010		Karlgraben	Mürz	775	2. 6.- 3. 6.			07:00-07:00	1440	93,5	0,06		
					7. 8.- 8. 8.			07:00-07:00	1440	89,1	0,06		
1016	=	Seewiesen	Thörlbach	980	7. 8.- 8. 8.			07:00-07:00	1440	88,0	0,06		
1018	K	Bürgeralm bei Aflenz	Thörlbach	1500	11. 7.			16:30-16:45	15	9,8	0,65		
					14. 7.			14:45-15:00	15	11,0	0,73		
					7. 8.- 8. 8.			01:59-01:59	1440	109,4	0,08		
1019	W	Buchberg	Thörlbach	880	29. 6.	17:20-17:35	0,8	17:35-17:50	15	11,3	0,75	17:50-17:55	0,6
					7. 7.	17:15-17:20	0,8	17:20-17:35	15	8,8	0,59	17:35-17:55	2,3
					14. 7.			15:05-15:20	15	11,1	0,74	15:20-15:25	0,8
					7. 8.- 8. 8.			02:10-02:10	1440	117,2	0,08		
					29.10.-30.10.			08:10-08:10	1440	86,4	0,06		
1020	=	Haringgraben	Mürz	1020	7. 8.- 8. 8.			07:00-07:00	1440	95,3	0,07		
1023	⊖	Breitenau bei Mixnitz	Mur	560	16. 6.	15:44-15:45	0,1	15:45-16:00	15	8,9	0,59	16:00-16:14	2,6
					16. 6.			15:45-16:45	60	17,5	0,29		
					29. 6.	05:47-05:53	1,2	05:53-06:08	15	22,8	1,52	06:08-06:19	2,8
					29. 6.			05:53-06:53	60	27,3	0,45		
					27. 7.	15:55-15:59	0,8	15:59-16:14	15	17,4	1,16	16:14-16:21	1,3
					27. 7.			15:25-16:25	60	19,6	0,33		
1024	⊖	Frohnleiten	Mur	420	16. 6.	17:22-17:29	2,6	17:29-17:44	15	18,4	1,23	17:44-17:48	2,1
					16. 6.			17:12-18:12	60	24,0	0,40		
					29. 6.	06:05-06:06	0,1	06:06-06:21	15	10,5	0,70	06:21-06:22	0,2
					29. 6.			06:09-07:09	60	25,4	0,42		
					14. 7.	15:20-15:23	1,6	15:23-15:38	15	24,1	1,61	15:38-15:45	3,0
					14. 7.			15:20-16:20	60	29,1	0,49		
					27. 7.	16:38-16:40	1,4	16:40-16:55	15	19,4	1,29	16:55-17:05	6,7
					27. 7.			16:25-17:25	60	28,4	0,47		
					20. 8.			17:49-18:04	15	8,9	0,59	18:04-18:12	1,2
1029	⊖	Pleschkogel	Mur	910	13. 6.			18:20-18:35	15	9,3	0,62		
					17. 6.	12:22-12:23	0,1	12:23-12:38	15	10,5	0,70		
					29. 6.	06:58-07:06	2,4	07:06-07:21	15	25,3	1,69	07:21-07:29	4,0
					29. 6.			06:55-07:55	60	37,3	0,62		
					21. 7.			19:38-19:53	15	10,0	0,67		
					20. 8.	17:54-17:55	0,2	17:55-18:10	15	10,7	0,71	18:10-18:17	1,5
					4.10.			03:06-04:06	60	21,1	0,35		
1036	O	Breitenbach	Kainach	880	3. 8.			18:00-18:15	15	9,4	0,63		
					24. 8.			16:45-17:00	15	8,8	0,59	17:00-17:01	0,1
1038	⊖	Gaberl	Kainach	1160	28. 6.			19:16-19:31	15	15,1	1,01	19:31-19:33	0,3
					1. 8.	10:08-10:28	4,6	10:28-10:43	15	8,7	0,58	10:43-10:51	1,8
1039	W	Voitsberg	Kainach	392	29. 6.	07:45-07:54	2,3	07:54-08:09	15	19,8	1,32	08:09-08:16	1,5
					29. 6.			07:16-08:16	60	32,8	0,55		
					7. 7.			16:21-16:36	15	9,8	0,65	16:36-16:41	0,6
					24. 8.	16:40-16:46	1,1	16:46-17:01	15	8,8	0,59	17:01-17:05	0,7
1041	K	Salzstiegel	Kainach	1340	28. 6.			19:22-19:37	15	20,0	1,33		
					28. 6.			18:40-19:40	60	20,2	0,34		
					29. 6.			16:34-16:49	15	11,1	0,74		
1048	K	Hitzendorf	Kainach	370	28. 6.			19:50-20:05	15	10,3	0,69		
1052	⊖	Wies	Weiße Sulm	390	30. 6.			05:55-06:10	15	10,0	0,67		
1056	W	Gleinstätten	Sulm	320	29. 6.			08:34-08:49	15	13,5	0,90		
					18. 9.			14:43-14:58	15	23,8	1,59		
					18. 9.			14:40-15:40	60	26,2	0,44		
1059	⊖	Glanz	Saggaubach	476	29. 6.			09:14-09:29	15	15,3	1,02	09:29-09:30	0,1
					18. 9.	18:47-18:50	0,8	18:50-19:05	15	14,4	0,96	19:05-19:40	9,9
					18. 9.			18:40-19:40	60	25,4	0,42		
1062	⊖	Kitzeck im Sausal	Sulm	485	24. 8.			17:30-17:45	15	19,3	1,29		

Starkniederschläge

Nr.	Messgerät	Messstelle	Einzugsgebiet	Höhe m ü.A.	Datum	Vorniederschlag Beginn-Ende	Vorniederschlag h_N mm	Starkniederschlag Beginn-Ende	Starkniederschlag Dauer min	Starkniederschlag h_N mm	Starkniederschlag i mm pro min	Nachniederschlag Beginn-Ende	Nachniederschlag h_N mm
1062	⊖	Kitzeck im Sausal	Sulm	485	24. 8.			17:25-18:25	60	37,6	0,63		
					16. 9.			06:30-06:45	15	21,4	1,42		
					16. 9.			06:30-07:30	60	41,8	0,70		
1069	⊖	Stainz	Stainzbach	340	27. 7.	18:11-18:12	0,1	18:12-18:27	15	9,5	0,63	18:27-18:36	2,1
1071	⊖	Kirchbach in Steiermark	Schwarzaubach	350	14. 5.	12:25-12:31	1,1	12:31-12:46	15	9,3	0,62	12:46-13:03	3,4
					28. 6.	20:43-20:46	0,9	20:46-21:01	15	15,2	1,01	21:01-21:07	1,2
					28. 6.			20:40-21:40	60	17,5	0,29		
					8. 7.			03:04-03:19	15	12,0	0,80		
					3. 8.			18:40-18:55	15	9,9	0,66	18:55-19:00	0,9
					24. 8.	17:56-18:12	4,2	18:12-18:27	15	12,7	0,85	18:27-18:34	2,0
					24. 8.			17:52-18:52	60	19,9	0,33		
					19. 9.			15:45-16:45	60	18,4	0,31		
1075	⊖	St.Peter am Ottersbach	Saßbach	270	28. 5.			15:23-15:38	15	17,4	1,16	15:38-15:39	0,1
					28. 5.			15:20-16:20	60	17,6	0,29		
					28. 6.	21:02-21:04	0,2	21:04-21:19	15	10,2	0,68	21:19-21:23	0,5
					3. 8.	18:24-18:33	1,2	18:33-18:48	15	10,3	0,69	18:48-18:53	0,8
					24. 8.	17:53-18:13	6,1	18:13-18:28	15	9,2	0,61	18:28-18:38	4,0
					24. 8.			17:55-18:55	60	20,9	0,35		
1078	W	Waltra	Drauchenbach	380	22. 6.			19:30-19:45	15	14,4	0,96		
					22. 6.			19:25-20:25	60	29,2	0,49		
					3. 8.			19:00-19:15	15	10,0	0,67		
					18. 9.			05:15-05:30	15	9,0	0,60		

DRAUGEBIET

Nr.	Messgerät	Messstelle	Einzugsgebiet	Höhe m ü.A.	Datum	Vorniederschlag Beginn-Ende	Vorniederschlag h_N mm	Starkniederschlag Beginn-Ende	Starkniederschlag Dauer min	Starkniederschlag h_N mm	Starkniederschlag i mm pro min	Nachniederschlag Beginn-Ende	Nachniederschlag h_N mm
1086	⊖	Kartitsch	Drau	1415	23. 7.			18:15-19:15	60	20,6	0,34	19:15-20:30	6,7
1094	E	Prägraten	Isel	1340	29. 6.			03:40-03:55	15	9,2	0,62	03:55-05:13	11,2
1097	⊖	Felbertauerntunnel	Tauernbach	1650	29. 6.	03:23-03:25	0,3	03:25-03:40	15	8,8	0,59	03:40-03:47	1,6
					29. 6.			03:09-04:09	60	17,8	0,30		
					26. 7.			19:19-19:34	15	9,0	0,60		
1098	E	Matrei in Osttirol	Tauernbach	1040	5. 7.	17:40-17:50	1,8	17:50-18:05	15	16,8	1,12	18:05-18:26	5,5
					5. 7.			17:41-18:41	60	25,2	0,42		
1101	⊖	Hopfgarten i.Def.	Schwarzach	1110	19. 6.	18:56-19:03	0,9	19:03-19:18	15	11,2	0,74	19:18-19:38	2,4
					21. 6.	18:14-18:18	2,0	18:18-18:33	15	17,6	1,17	18:33-19:49	7,5
					21. 6.			18:14-19:14	60	24,6	0,41	19:14-19:49	2,6
1107	⊖	Zettersfeld	Drau	1820	18. 6.			17:25-17:40	15	9,3	0,62		
					27. 6.			19:40-19:55	15	8,8	0,59		
					27. 6.			19:40-20:40	60	21,0	0,35		
1111	=	Iselsberg-Penzelberg	Debantbach	1210	10. 4.-11. 4.			19:19-19:19	1440	85,5	0,06		
					19. 5.-20. 5.			12:52-12:52	1440	106,8	0,07		
					15. 9.-16. 9.			06:47-06:47	1440	88,2	0,06		
					8.12.- 9.12.			22:44-22:44	1440	120,7	0,08		
1112	⊖	Penzelberg-Iselsberg	Möll	1210	27. 6.	20:39-20:45	0,6	20:45-21:00	15	8,7	0,58	21:00-22:11	9,4
					27. 6.	20:39-20:42	0,1	20:42-21:42	60	18,1	0,30	21:42-22:11	0,6
1115	⊖	Irschen-Leppen	Drau	1150	19. 5.			15:20-15:35	15	9,8	0,66		
					26. 7.	15:45-15:54	0,4	15:54-16:09	15	12,6	0,84		
					7. 9.	19:30-19:34	0,3	19:34-19:49	15	8,8	0,59	19:49-20:13	2,3
1116	⊖	Dellach im Drautal	Drau	628	15. 4.-16. 4.			18:47-18:47	1440	90,9	0,06		
					19. 5.	14:31-14:55	3,1	14:55-15:10	15	9,7	0,65	15:10-23:59	20,8
					19. 5.	14:31-14:40	0,1	14:40-15:40	60	17,5	0,29	15:40-23:59	16,0
					29. 6.	05:40-05:50	0,5	05:50-06:05	15	9,1	0,61	06:05-06:20	1,4
1125	⊖	Wöllatal	Möll	1550	7. 9.			18:35-18:50	15	9,3	0,62		
1126	⊖	Innerfragant	Möll	1195	6. 7.	16:52-17:10	6,7	17:10-17:25	15	9,0	0,60		
					6. 7.	16:10-16:25	0,4	16:25-17:25	60	24,5	0,41		
					28. 7.	20:46-20:47	0,4	20:47-21:02	15	11,1	0,74	21:02-22:37	13,2
					28. 7.	19:41-20:18	0,8	20:18-21:18	60	21,3	0,35	21:18-22:37	7,7
1128	⊖	Jamnigalm	Mallnitzbach	1680	4. 7.	17:11-17:24	3,3	17:24-17:39	15	9,1	0,61	17:39-17:40	0,1
					6. 7.	16:25-16:31	2,1	16:31-16:46	15	11,0	0,73	16:46-16:50	1,3
					28. 7.	14:59-15:01	0,3	15:01-15:16	15	14,1	0,94		
1131	=	St.Peter im Katschtal	Lieser	1220	10. 1.			10:50-11:05	15	9,4	0,62		
1132	⊖	Innerkrems	Lieser	1520	19. 6.	21:29-21:33	0,3	21:33-21:48	15	10,0	0,67	21:48-21:59	2,3
					7. 9.	16:30-16:36	1,8	16:36-16:51	15	16,7	1,12	16:51-17:07	3,4
					7. 9.			16:33-17:33	60	22,4	0,37		
1136	=	Malta	Malta	830	24. 8.			23:10-23:25	15	8,8	0,58		
					24. 8.			22:40-23:40	60	20,7	0,34		
					3.10.	12:00-12:15	1,5	12:15-12:30	15	11,0	0,73		
1137	⊖	St.Oswald (Talstation)	Millstätter See	1319	27. 4.	22:58-23:23	8,0	23:23-23:38	15	8,8	0,59	23:38-23:39	0,3
					19. 5.-20. 5.			10:47-10:47	1440	86,0	0,06		
					22. 6.	18:48-19:08	0,7	19:08-19:23	15	9,0	0,60	19:23-20:03	1,0
1138	⊖	Millstatt	Millstätter See	591	19. 5.			14:00-14:15	15	14,6	0,97		
					17. 6.	14:30-14:40	1,4	14:40-14:55	15	11,0	0,73	14:55-15:01	0,8
					24. 6.	17:31-17:39	0,1	17:39-18:39	60	17,5	0,29	18:39-18:45	0,1
					29. 6.	06:30-06:35	0,2	06:35-06:50	15	9,1	0,60	06:50-07:16	1,7
					28. 7.	16:14-16:27	1,7	16:27-16:42	15	11,7	0,78	16:42-16:57	3,0
					8.12.			22:29-22:44	15	9,0	0,60		
1139	⊖	Hochegg	Drau	1030	28. 7.	18:01-18:07	0,7	18:07-19:07	60	19,7	0,33		
1140	⊖	Weißensee-Gatschach	Weißensee	945	19. 5.	15:11-15:29	1,6	15:29-15:44	15	16,3	1,09	15:44-20:09	25,6
					19. 5.	15:11-15:30	1,8	15:30-16:30	60	24,9	0,41	16:30-20:09	16,7
					29. 6.	15:00-15:15	4,2	15:15-15:30	15	13,3	0,88	15:30-16:20	3,1
					29. 6.			15:00-16:00	60	20,0	0,33	16:00-16:20	0,6
1141	O	Farchtner See	Weißenbach	990	24. 6.			17:01-17:16	15	10,3	0,68	17:16-18:03	14,0
					24. 6.			17:01-18:01	60	24,2	0,40		
1142	⊖	Goldeck	Weißenbach	1885	1. 8.	11:00-11:12	3,0	11:12-11:27	15	9,0	0,60	11:27-11:49	2,4
					3.10.- 4.10.	22:15-23:51	9,3	23:51-00:06	15	10,0	0,67	00:06-00:21	1,8
1145	⊖	Villacher Alpe	Weißenbach	2164	21. 7.			09:09-09:24	15	9,9	0,66		
					28. 7.	17:00-17:25	7,5	17:25-17:40	15	22,5	1,50	17:40-18:20	10,3
					28. 7.	17:00-17:10	0,2	17:10-18:10	60	39,9	0,67	18:10-18:20	0,2
					10.10.	15:10-15:16	0,1	15:16-15:31	15	18,2	1,21		
					10.10.			15:05-16:05	60	18,3	0,31		
1146	⊖	Hundsmaierhof-Heiligengeist	Drau	992	28. 7.	17:30-17:40	0,4	17:40-17:55	15	14,8	0,98		
					28. 7.			17:40-18:40	60	18,9	0,31		
1148	⊖	Bleistätter Moor	Ossiacher See	510	11. 7.	20:29-20:51	6,1	20:51-21:06	15	10,8	0,72	21:06-21:20	4,7
					11. 7.			20:25-21:25	60	21,6	0,36		
1150	⊖	Kanzelhöhe	Ossiacher See	1526	14. 6.	00:07-15:55	578,9	15:55-16:10	15	12,7	0,85	16:10-16:21	8,5
					14. 6.	00:07-00:08	0,3	00:08-00:23	15	9,6	0,64	00:23-16:21	590,2
					14. 6.	00:07-15:20	549,5	15:20-16:20	60	50,6	0,84		
					14. 6.	00:07-00:08	0,3	00:08-01:08	60	37,8	0,63	01:08-16:21	562,0

Starkniederschläge

Nr.	Messgerät	Messstelle	Einzugsgebiet	Höhe m ü.A.	Datum	Vorniederschlag Beginn-Ende	Vorniederschlag h_N mm	Starkniederschlag Beginn-Ende	Starkniederschlag Dauer min	Starkniederschlag h_N mm	Starkniederschlag i mm pro min	Nachniederschlag Beginn-Ende	Nachniederschlag h_N mm
1150	⊖	Kanzelhöhe	Ossiacher See	1526	14. 6.-15. 6.			00:07-00:07	1440	600,1	0,42		
					27. 7.	12:19-12:20	0,1	12:20-12:35	15	13,3	0,89	12:35-13:00	6,3
					27. 7.			12:15-13:15	60	19,6	0,33		
1156	⊖	Maria Luggau	Gail	1140	22. 6.			12:30-13:30	60	20,1	0,33		
					29. 6.	04:00-04:21	2,0	04:21-04:36	15	10,1	0,68	04:36-04:45	0,2
					7. 9.	20:00-20:18	2,1	20:18-20:33	15	9,6	0,64	20:33-20:40	0,6
1159	⊖	Plöckenpaß	Gail	1232	29. 6.	05:45-06:08	3,5	06:08-06:23	15	9,4	0,63	06:23-06:30	0,9
					26. 7.	15:30-15:36	0,2	15:36-15:51	15	16,2	1,08	15:51-16:06	2,6
					26. 7.			15:31-16:31	60	19,5	0,32		
					28. 7.	14:44-14:48	0,6	14:48-15:03	15	13,2	0,88		
					20. 8.	16:45-16:54	0,3	16:54-17:09	15	8,9	0,59	17:09-17:27	1,4
					15. 9.	14:15-15:37	10,7	15:37-16:37	60	18,4	0,31	16:37-17:59	14,1
					15. 9.-16. 9.			03:59-03:59	1440	98,2	0,07		
					24.10.			14:41-15:41	60	18,9	0,31		
1160	=	Reisach	Gail	646	10. 1.			11:30-11:45	15	9,1	0,61	11:45-11:46	0,1
					26. 1.	13:50-14:00	0,5	14:00-14:15	15	9,1	0,61	14:15-14:16	0,1
					19. 5.	16:00-16:30	2,0	16:30-17:30	60	17,4	0,29	17:30-17:46	2,6
					23. 6.			04:45-05:45	60	22,5	0,38	05:45-06:45	1,5
1162	⊖	Tröpolach	Gail	655	4.10.			01:13-02:13	60	19,4	0,32		
1163	⊖	Naßfeld	Gail	1530	5. 3.	09:14-14:36	36,7	14:36-14:51	15	10,5	0,70	14:51-15:28	1,9
					19. 5.	18:44-18:51	1,0	18:51-19:06	15	9,5	0,63	19:06-19:35	5,1
					27. 7.	12:45-13:04	4,9	13:04-13:19	15	8,9	0,60	13:19-14:00	16,8
					27. 7.	12:45-12:55	0,7	12:55-13:55	60	29,3	0,49	13:55-14:00	0,6
					3.10.	20:00-23:36	61,3	23:36-23:51	15	17,6	1,17	23:51-01:58	64,7
					3.10.- 4.10.	20:00-23:36	61,3	23:36-00:36	60	46,8	0,78	00:36-01:58	35,5
					3.10.- 4.10.			17:53-17:53	1440	193,3	0,13		
					6.12.- 7.12.			19:23-19:23	1440	86,8	0,06		
1164	⊖	Weißbriach	Gösseringbach	800	29. 6.	13:30-13:45	1,4	13:45-14:00	15	16,8	1,12	14:00-15:06	3,8
					29. 6.	13:30-13:33	0,1	13:33-14:33	60	20,6	0,34	14:33-15:06	1,2
					4. 8.	05:57-06:02	3,3	06:02-06:17	15	14,5	0,97	06:17-07:05	25,8
					4. 8.			05:57-06:57	60	42,1	0,70	06:57-07:05	1,6
					4.10.- 5.10.			07:00-07:00	1440	95,5	0,07		
1168	⊖	Arnoldstein	Gailitz	580	29. 6.	15:15-15:17	0,1	15:17-15:32	15	9,4	0,63	15:32-15:52	0,5
1170	⊖	Rosenbach	Drau	540	2. 8.	02:45-03:36	6,5	03:36-03:51	15	14,7	0,98	03:51-04:15	3,4
					2. 8.	02:45-03:02	1,2	03:02-04:02	60	22,6	0,38	04:02-04:15	0,8
					4.10.	18:30-20:09	15,8	20:09-20:24	15	8,9	0,59	20:24-20:58	7,4
					4.10.	18:30-19:42	8,0	19:42-20:42	60	22,0	0,37	20:42-20:58	2,2
1171	⊖	Bärental	Drau	1000	18. 2.	17:57-18:27	0,9	18:27-18:42	15	9,2	0,62	18:42-20:52	10,3
					3. 8.	09:18-10:55	33,7	10:55-11:10	15	8,9	0,59	11:10-14:36	16,9
					3. 8.	09:18-10:14	9,6	10:14-11:14	60	35,3	0,59	11:14-14:36	14,6
1174	=	Loibltunnel	Drau	1067	5. 3.- 6. 3.			07:00-07:00	1440	98,4	0,07		
					9.12.-10.12.			07:00-07:00	1440	99,7	0,07		
1175	⊖	Bodental	Drau	995	4. 3.- 5. 3.			21:14-21:14	1440	101,9	0,07		
					29. 6.	15:15-15:30	0,3	15:30-15:45	15	13,5	0,90	15:45-16:15	4,7
					29. 6.			15:15-16:15	60	18,5	0,31		
1177	⊖	Zell-Pfarre	Drau	900	29. 6.			15:44-15:59	15	16,6	1,10	15:59-16:29	9,6
					29. 6.			15:35-16:35	60	26,3	0,44		
					9. 7.	17:00-17:10	0,5	17:10-17:25	15	11,4	0,76	17:25-17:29	0,7
					26. 7.	17:45-17:55	0,4	17:55-18:10	15	9,5	0,63	18:10-18:14	0,6
1180	⊖	Eisenkappel	Vellach	580	23. 7.	15:56-16:04	1,3	16:04-17:04	60	23,5	0,39	17:04-18:16	6,5
1182	⊖	Maitratten-Sonnleiten	Gurk	1000	29. 6.			06:44-06:59	15	10,7	0,72	06:59-07:08	1,5
					12. 7.	09:55-09:57	0,3	09:57-10:12	15	10,5	0,70	10:12-10:15	0,3
					23. 7.	12:56-13:00	1,2	13:00-13:15	15	24,1	1,60	13:15-13:19	1,0
					23. 7.			12:55-13:55	60	29,4	0,49		
					24. 7.			19:10-19:25	15	24,7	1,64	19:25-19:40	2,7
					24. 7.			18:45-19:45	60	27,4	0,46		
					28. 7.	17:56-18:00	0,9	18:00-18:15	15	18,2	1,21	18:15-18:19	0,9
					28. 7.			17:50-18:50	60	21,1	0,35		
1183	⊖	Sirnitz	Gurk	850	17. 6.	13:49-14:18	3,8	14:18-15:18	60	22,1	0,37	15:18-16:02	10,0
1184		Weitensfeld	Gurk	705	19. 6.	22:44-22:45	0,1	22:45-23:00	15	11,1	0,74	23:00-23:16	1,3
					29. 6.			07:06-07:21	15	16,3	1,09	07:21-07:22	0,1
					12. 7.	16:47-17:25	23,4	17:25-17:40	15	22,1	1,47	17:40-18:05	7,2
					12. 7.	16:47-16:52	1,0	16:52-17:52	60	48,9	0,81	17:52-18:05	2,9
					21. 7.	19:41-19:42	0,1	19:42-19:57	15	9,4	0,63	19:57-19:58	0,1
1189	⊖	Gaisberg	Olsa	930	19. 6.			20:23-20:38	15	14,2	0,95		
					29. 6.	15:59-16:02	0,4	16:02-16:17	15	13,1	0,88	16:17-16:25	0,5
					22. 7.			19:14-19:29	15	12,2	0,81	19:29-19:43	3,3
					22. 7.			19:14-20:14	60	18,7	0,31		
					28. 7.	18:15-18:35	3,5	18:35-18:50	15	15,7	1,04	18:50-19:15	8,6
					28. 7.			18:15-19:15	60	27,7	0,46		
1193	⊖	Knappenberg	Görtschitz	1050	16. 6.	17:37-17:41	0,6	17:41-17:56	15	10,2	0,68	17:56-17:59	0,3
					28. 6.	19:42-19:52	0,7	19:52-20:07	15	19,5	1,30	20:07-20:12	0,9
					28. 6.			19:40-20:40	60	21,1	0,35		
					29. 6.	16:53-16:54	0,1	16:54-17:09	15	15,9	1,06	17:09-17:23	4,6
					29. 6.			16:23-17:23	60	20,6	0,34		
					23. 7.	15:48-15:49	0,4	15:49-16:04	15	19,0	1,26	16:04-17:27	23,9
					23. 7.			15:48-16:48	60	42,4	0,71	16:48-17:27	0,8
1194	⊖	Wietersdorf	Görtschitz	630	29. 6.			16:17-16:32	15	19,5	1,30	16:32-16:45	1,7
					29. 6.			07:00-08:00	60	17,5	0,29		
					29. 6.			15:45-16:45	60	21,2	0,35		
					3. 7.			15:58-16:13	15	13,2	0,88	16:13-16:25	0,2
					4.10.			05:30-05:45	15	11,0	0,73	05:45-07:20	7,6
1195	⊖	Magdalensberg	Gurk	920	16. 6.	19:13-19:24	0,9	19:24-19:39	15	12,4	0,83	19:39-20:16	4,9
					16. 6.			19:13-20:13	60	18,1	0,30	20:13-20:16	0,1
					29. 6.	07:15-07:19	0,1	07:19-07:34	15	11,7	0,78	07:34-07:39	0,1
1199	⊖	Hörzendorf	Glan	475	17. 6.	15:17-15:18	0,1	15:18-15:33	15	17,4	1,16	15:33-15:46	1,8
					17. 6.			14:55-15:55	60	19,5	0,33		
					29. 6.	15:41-15:50	1,0	15:50-16:05	15	15,2	1,01	16:05-16:07	0,1
1203	⊖	Klagenfurt (Flugplatz)	Glan	447	17. 6.	15:20-15:26	0,4	15:26-15:41	15	11,2	0,74	15:41-16:09	0,5
					7. 7.	13:59-14:10	3,2	14:10-14:25	15	9,2	0,61	14:25-15:10	3,9
					9. 8.	19:21-20:40	13,1	20:40-20:55	15	10,6	0,71	20:55-00:09	25,4
					9. 8.	19:21-20:10	3,5	20:10-21:10	60	25,2	0,42	21:10-00:09	20,5
					4.10.	04:20-04:29	0,5	04:29-05:29	60	17,6	0,29	05:29-06:30	1,6
1204	⊖	Klagenfurt	Glanfurt	442	17. 6.			15:29-15:44	15	9,9	0,66		
					4.10.	04:15-04:24	0,2	04:24-05:24	60	20,7	0,35	05:24-06:04	2,2
1205	⊖	Velden-Weinzierl	Wörther See	535	4. 4.	06:24-06:26	1,6	06:26-06:41	15	14,2	0,95	06:41-07:00	2,9
					4. 4.			06:20-07:20	60	18,7	0,31		
					11. 7.	20:12-20:58	11,8	20:58-21:13	15	9,1	0,60	21:13-21:24	0,7
					11. 7.	20:12-20:17	0,1	20:17-21:17	60	21,2	0,35	21:17-21:24	0,2

Starkniederschläge

Nr.	Messgerät	Messstelle	Einzugsgebiet	Höhe m ü.A.	Datum	Vorniederschlag Beginn-Ende	Vorniederschlag h_N mm	Starkniederschlag Beginn-Ende	Starkniederschlag Dauer min	Starkniederschlag h_N mm	Starkniederschlag i mm pro min	Nachniederschlag Beginn-Ende	Nachniederschlag h_N mm
1206	⊖	Keutschach	Wörther See	530	26. 7.			17:17-18:17	60	24,0	0,40	18:17-18:41	6,5
1207	⊖	Pörtschach	Wörther See	452	29. 6.			15:30-15:45	15	8,9	0,59	15:45-16:00	2,2
					24. 8.	16:20-16:26	0,2	16:26-16:41	15	11,7	0,78		
1210	⊖	St.Margarethen ob Töllerberg	Drau	460	17. 6.	16:54-16:55	0,5	16:55-17:10	15	10,3	0,69	17:10-17:26	7,2
					17. 6.			16:54-17:54	60	18,0	0,30		
					24. 8.	17:24-17:57	8,7	17:57-18:12	15	10,5	0,70	18:12-19:30	18,1
					24. 8.	17:24-17:34	0,7	17:34-18:34	60	28,6	0,48	18:34-19:30	8,0
1211	⊖	Klopein am Klopeiner See	Drau	470	29. 6.			16:25-17:25	60	19,1	0,32		
					9. 7.	19:20-19:21	0,9	19:21-19:36	15	16,5	1,10	19:36-20:00	9,6
					9. 7.			19:20-20:20	60	27,0	0,45		
					23. 7.	16:43-17:26	33,4	17:26-17:41	15	15,4	1,03	17:41-19:52	11,8
					23. 7.			16:43-17:43	60	49,4	0,82	17:43-19:52	11,2
1212	⊖	Diex	Wölfnitzbach	1150	17. 6.	15:30-16:05	6,3	16:05-16:20	15	9,9	0,66	16:20-16:27	0,4
					29. 6.			07:44-07:59	15	17,7	1,18		
					29. 6.			07:00-08:00	60	17,8	0,30		
					24. 8.	16:45-17:18	4,2	17:18-17:33	15	12,5	0,83	17:33-17:44	1,7
					24. 8.			16:44-17:44	60	18,3	0,31		
					27. 8.	13:15-13:44	3,8	13:44-13:59	15	11,9	0,80	13:59-14:05	0,3
1213	⊖	St.Michael ob Bleiburg	Feistritz	527	2. 8.			03:05-04:05	60	18,4	0,31		
1215	⊖	Lavamünd	Drau	350	17. 6.			16:50-17:50	60	18,1	0,30	17:50-18:03	0,2
					27. 8.	14:23-14:24	0,4	14:24-14:39	15	13,2	0,88	14:39-16:20	17,0
					27. 8.			14:23-15:23	60	27,8	0,46	15:23-16:20	2,7
1216	⊖	Reichenfels	Lavant	800	29. 6.	16:24-16:26	0,3	16:26-16:41	15	12,6	0,84	16:41-16:47	1,2
					11. 7.	19:13-19:25	2,0	19:25-19:40	15	9,1	0,61	19:40-19:55	4,3
					14. 7.	16:11-16:14	0,9	16:14-16:29	15	12,0	0,80	16:29-16:40	5,9
					14. 7.			16:00-17:00	60	19,4	0,32		
					22. 7.	19:39-19:51	2,9	19:51-20:06	15	18,7	1,25	20:06-20:58	7,5
					22. 7.	19:39-19:41	0,2	19:41-20:41	60	26,9	0,45	20:41-20:58	1,9
1217	⊖	Preblau	Lavant	790	22. 6.	16:20-16:36	4,6	16:36-17:36	60	18,1	0,30	17:36-17:50	3,7
					28. 6.			20:27-20:42	15	16,0	1,06		
					22. 7.	20:50-20:51	0,6	20:51-21:06	15	15,4	1,03	21:06-22:06	16,9
					22. 7.			20:50-21:50	60	32,6	0,54	21:50-22:06	0,2
					23. 7.	14:45-15:10	14,8	15:10-15:25	15	14,2	0,95	15:25-15:34	1,0
					23. 7.			14:44-15:44	60	30,0	0,50		
					29. 7.	00:44-00:45	0,1	00:45-01:00	15	9,1	0,60	01:00-01:25	3,1
1218	⊖	Preitenegg	Lavant	1035	6. 1.	00:34-00:35	0,1	00:35-00:50	15	15,9	1,06		
					6. 1.			00:35-01:35	60	19,2	0,32		
					28. 6.	19:39-19:40	0,1	19:40-19:55	15	9,5	0,64	19:55-20:09	1,5
1219	⊖	Forst-Saualpe	Weißenbach	700	3. 7.			17:56-18:56	60	25,1	0,42		
1220	⊖	Wolfsberg	Lavant	440	3. 7.	15:56-16:11	0,7	16:11-16:26	15	9,1	0,61	16:26-16:44	3,3
1222	⊖	St.Andrä im Lavanttal	Lavant	402	29. 6.	15:29-15:35	1,8	15:35-15:50	15	14,6	0,97	15:50-15:59	0,1
					29. 6.			15:40-16:40	60	19,4	0,32		
1224	⊖	Brandl-Koralpe	Feistritzbach	1485	17. 6.	16:00-16:17	0,8	16:17-16:32	15	30,6	2,04	16:32-17:11	13,9
					17. 6.	16:00-16:11	0,1	16:11-17:11	60	45,2	0,75		
					29. 6.			16:59-17:14	15	10,3	0,69		
					9. 8.	14:40-14:46	0,9	14:46-15:01	15	10,6	0,70	15:01-15:38	8,6
					9. 8.			14:38-15:38	60	20,1	0,33		
1225	⊖	Soboth	Feistritzbach	1145	17. 6.			16:45-17:00	15	19,6	1,31		
					17. 6.			16:40-17:40	60	30,0	0,50		
					29. 6.			08:15-08:30	15	15,0	1,00		
					29. 6.			16:25-17:25	60	21,3	0,36		
					29. 7.			16:30-16:45	15	9,2	0,61		

Monats- und Jahresmittel der Lufttemperaturen mit Normalzahlen und Extremwerten

Nr.	Messstelle	Höhe m ü.A.	Normalzahl °C	Mittel in °C I	II	III	IV	V	VI	VII	VIII	IX	X	XI	XII	Jahr	Größtes beobachtetes Tagesmittel im Berichtsjahr °C	Datum	Kleinstes beobachtetes Tagesmittel im Berichtsjahr °C	Datum	Größtes beobachtetes Tagesmittel vor dem Berichtsjahr °C	Datum	Kleinstes beobachtetes Tagesmittel vor dem Berichtsjahr °C	Datum
	RHEINGEBIET																							
4	**Obervermunt**	1980	1,2	-7,5	**-7,6**	-5,6	-0,4	3,8	8,4	**13,0**	5,2	9,6	6,1	0,3	-2,0	1,9	17,4	20. 7.	-17,4	12. 3.	23,0	7.1952	-28,2	2.1956
6	**Vermunt**	1733	3,5	-4,4	**-5,1**	-2,8	1,9	6,1	11,1	**15,4**	8,0	12,3	9,1	3,1	0,9	4,6	20,0	20. 7.	-13,0	12. 3.	23,5	7.1983	-25,7	2.1956
8	**Kops**	1829		-5,5	**-5,6**	-3,4	1,6	5,8	10,5	**15,3**	6,9	11,4	7,9	1,9	-0,2	3,9	20,2	20. 7.	-14,1	12. 3.	20,7	6.2002	-19,7	2.2005
9	**Partenen**	1020		**-4,8**	-3,3	-0,8	5,5	10,4	14,7	**18,9**	11,6	14,4	10,0	3,5	-0,9	6,6	22,6	20. 7.	-10,3	10. 1.	25,1	7.2003	-15,9	1.2005
10	Gaschurn	980	7,2	**-3,4**	-3,0	-0,6	6,0	10,5	14,7	**19,1**	11,5	14,4	10,8	4,4	0,7	7,1	23,1	25. 7.	-10,9	13. 3.	27,2	7.1984	-24,5	2.1956
11	**St.Gallenkirch**	860		**-4,5**	-2,8	0,1	6,7	11,3	15,7	**20,5**	12,2	14,5	10,5	4,5	0,1	7,4	23,4	25. 7.	-9,7	24. 1.	28,5	7.1984	-22,3	2.1956
15	**Tschagguns**	680		**-5,9**	-2,3	0,3	7,3	12,2	16,7	**20,8**	13,0	14,8	10,3	5,1	-0,8	7,6	23,8	26. 7.	-11,5	9. 1.	27,4	7.1957	-24,4	2.1956
17	**Silbertal**	885		**-5,8**	-3,3	-0,6	5,8	10,9	14,9	**19,3**	12,0	14,0	9,1	3,8	-0,7	6,6	22,4	20. 7.	-11,9	24. 1.	24,3	7.1994	-21,4	1.1987
18	**Schruns**	671	7,5	**-4,4**	-0,9	1,8	8,6	13,2	17,4	**21,4**	14,0	16,0	11,4	6,1	0,2	8,7	25,4	27. 7.	-9,4	14. 1.	26,8	6.2003	-20,0	1.1987
19	**Latschau**	1000		-1,8	**-2,0**	0,1	5,8	10,9	15,5	**20,2**	11,5	15,1	11,7	6,3	2,6	8,0	24,5	26. 7.	-9,5	13. 3.	30,5	7.1983	-24,5	2.1956
20	**Rodund**	645	8,0	**-4,4**	-1,2	1,7	8,6	13,4	18,0	**22,3**	14,2	16,5	11,6	6,3	0,3	8,9	25,8	26. 7.	-9,7	9. 1.	29,1	7.1957	-20,1	1.1987
21	**Golm**	1930		-4,3	**-5,8**	-4,1	0,5	4,8	9,9	**14,9**	6,3	11,6	8,1	2,4	1,1	3,8	19,1	19. 7.	-17,1	12. 3.	21,2	6.2002	-19,1	2.2005
22	**Vandans**	670		**-3,9**	-1,4	1,1	8,2	13,0	16,9	**20,8**	13,5	15,7	11,5	6,1	0,6	8,5	24,7	21. 7.	-8,6	9. 1.	26,2	7.2003	-19,0	1.1987
23	Langen am Arlberg	1218	5,3	-2,6	**-3,4**	-1,6	4,1	9,4	14,0	**18,5**	10,8	14,3	10,9	4,6	2,0	6,8	23,1	15. 6.	-10,8	13. 3.	26,5	8.1947	-25,7	2.1956
24	**Klösterle**	1075		**-5,6**	-4,1	-2,0	4,1	9,6	13,9	**18,1**	10,8	13,7	9,3	3,4	-1,4	5,8	22,2	27. 7.	-12,6	13. 3.	26,5	7.1984	-23,2	1.1987
27	**Lünersee**	2015	2,1	-5,4	**-6,3**	-4,9	-0,5	3,7	7,9	**12,4**	5,4	10,1	6,9	1,0	-1,0	2,4	15,4	19. 7.	-17,2	12. 3.	22,0	7.1957	-30,3	2.1956
30	**Brand**	1005		**-3,7**	-2,9	-1,0	5,4	8,0	11,9	**15,8**	9,2	13,0	10,0	4,8	0,2	5,9	20,1	25. 6.	-11,2	13. 3.	27,1	7.1983	-21,6	1.1987
31	Bludenz	575		**-6,2**	-1,4	1,8	8,8	13,7	17,5	**21,9**	14,3	16,2	11,8	6,6	-0,1	8,7	26,3	27. 7.	-13,9	15. 1.	27,7	7.2003	-13,5	1.2005
34	**Fontanella**	1140	6,7	-2,0	**-2,5**	-0,7	5,3	10,4	15,1	**19,9**	11,2	15,2	11,5	6,0	3,0	7,7	24,3	25. 7.	-10,7	12. 3.	27,4	8.2000	-23,3	2.1956
38	**Nenzinger Himmel**	1305		**-5,6**	-4,5	-2,7	2,7	8,2	11,7	**15,6**	9,6	12,1	9,2	3,8	-0,7	4,9	22,0	25. 6.	-14,2	13. 3.	23,3	7.2005	-17,7	2.2005
39	**Thüringen**	580		**-3,3**	-0,2	2,5	8,7	13,5	17,7	**22,3**	14,3	17,3	13,4	7,9	2,0	9,7	25,8	25. 7.	-10,6	14. 1.	29,3	8.2003	-18,1	1.1987
40	**Frastanz**	491		**-4,1**	-0,3	2,5	8,9	13,5	17,9	**22,8**	14,3	16,4	11,8	6,4	0,6	9,2	26,7	25. 7.	-10,9	15. 1.	28,3	6.2003	-13,0	12.2001
44	Fraxern	809		**-2,1**	-1,1	1,5	7,6	12,4	16,8	**21,7**	13,5	16,4	12,6	7,4	2,7	9,1	25,8	21. 7.	-8,3	24. 1.	27,2	8.2003	-18,2	1.1987
45	Feldkirch-Gisingen	440	8,5	**-4,0**	-0,1	2,8	9,1	14,1	18,1	**22,5**	15,1	16,7	12,3	7,0	1,1	9,6	26,1	27. 7.	-9,9	15. 1.	29,3	7.1984	-20,7	2.1956
49	**Lustenau**	404	9,4	**-3,2**	0,2	3,2	9,1	14,5	19,2	**23,6**	15,5	17,5	12,8	6,9	1,4	10,1	26,8	20. 7.	-9,9	15. 1.	29,4	6.2003	-18,4	2.1956
50	**Ebnit**	1100	6,3	-1,2	**-2,1**	-0,4	4,6	9,9	13,9	**18,7**	10,9	14,7	11,1	6,3	2,7	7,4	22,3	25. 7.	-9,7	12. 3.	28,9	7.1984	-26,1	1.1987
56	**Altach**	412		**-3,6**	0,3	3,2	9,0	14,2	18,7	**23,0**	15,3	17,3	12,7	6,9	1,3	9,9	26,5	27. 7.	-10,1	15. 1.	28,4	6.1998	-11,4	12.2001
57	**Dornbirn**	441		**-3,2**	0,4	3,2	9,0	14,4	18,7	**23,2**	15,0	17,2	13,2	7,5	1,9	10,0	26,6	27. 7.	-9,7	15. 1.	29,0	7.1984	-18,3	1.1987
60	Schröcken	1263	5,0	-4,6	**-5,6**	-2,7	3,5	9,6	14,1	**18,9**	11,1	15,3	11,2	4,6	1,4	6,4	21,5	21. 7.	-12,5	13. 3.	25,5	7.1983	-24,8	2.1956
61	**Schoppernau**	835	5,5	**-7,2**	-3,8	-1,6	5,3	10,9	15,0	**19,0**	12,2	14,0	9,7	3,7	-2,4	6,2	23,2	25. 6.	-13,7	24. 1.	24,9	7.1957	-26,0	2.1956
63	**Au**	800		**-7,5**	-3,8	-1,8	4,7	9,9	14,3	**18,4**	11,2	13,6	9,2	3,5	-2,9	5,7	22,1	27. 7.	-13,5	24. 1.	26,2	7.1984	-24,8	1.1987
65	**Damüls**	1365		**-5,5**	-4,2	-2,5	2,2	7,2	12,0	**16,5**	9,3	12,3	8,4	2,6	-0,8	4,8	20,1	25. 6.	-13,0	12. 3.	23,3	7.1984	-24,0	1.1987
68	**Bizau**	705		**-4,5**	-1,6	0,5	7,0	12,3	16,5	**20,5**	12,8	15,7	11,3	5,8	-0,5	8,0	24,0	25. 6.	-10,1	24. 1.	27,4	7.1984	-23,0	1.1985
69	**Andelsbuch**	600	7,3	**-6,0**	-1,4	1,4	7,5	12,6	16,9	**21,4**	13,9	16,1	11,4	5,2	-0,6	8,2	25,1	27. 7.	-12,8	14. 1.	26,1	7.1983	-23,9	1.1985
70	**Bödele**	1150	5,1	**-4,1**	-4,0	-2,0	3,2	9,0	13,4	**18,0**	10,0	13,3	9,1	4,4	0,6	5,9	22,4	27. 7.	-12,4	13. 3.	29,4	7.1984	-23,1	2.1956
71	**Egg**	660	7,4	**-4,9**	-1,9	0,6	6,8	12,1	16,6	**21,1**	13,2	15,7	11,4	5,8	0,7	8,1	25,1	27. 7.	-11,9	24. 1.	27,6	7.1968	-24,8	2.1956
76	**Hittisau**	800	7,1	**-3,5**	-2,1	0,2	6,3	11,5	16,2	**20,8**	12,7	15,7	11,5	6,3	1,2	8,1	25,0	25. 7.	-10,4	24. 1.	28,6	7.1984	-25,7	2.1956
80	**Alberschwende**	717		**-4,5**	-2,1	0,6	6,1	11,0	15,7	**19,9**	12,3	14,8	10,5	5,1	0,8	7,5	23,1	25. 7.	-12,6	24. 1.	28,1	7.1983	-19,6	1.1985
81	**Doren**	710	8,2	**-3,4**	-1,3	1,3	7,3	12,4	17,2	**21,8**	13,5	16,3	12,2	6,3	1,6	8,8	25,9	25. 7.	-10,1	24. 1.	28,3	7.1983	-23,0	2.1956
82	**Bregenz-Rieden**	430	8,9	**-3,4**	-0,2	2,6	9,0	14,2	18,9	**23,7**	15,1	17,2	12,9	6,9	1,6	9,9	28,3	24. 7.	-9,7	15. 1.	29,9	7.1984	-19,8	2.1956
83	**Bregenz**	424		**-2,7**	0,3	3,3	9,1	14,2	18,4	**22,9**	15,5	17,0	12,8	7,4	2,5	10,1	26,5	27. 7.	-8,2	15. 1.	27,8	8.2000	-16,3	1.1987
84	**Bregenz**	486	9,2	**-2,4**	0,6	3,5	9,0	14,0	18,4	**22,9**	15,3	17,5	13,5	8,1	2,8	10,3	26,1	27. 7.	-8,6	15. 1.	30,2	6.2003	-19,6	2.1956
85	**Pfänder**	1056		-1,8	**-2,7**	-0,6	5,0	9,6	14,6	**19,5**	10,8	14,6	10,8	5,6	2,3	7,3	23,6	25. 7.	-9,8	13. 3.	30,0	7.1983	-20,3	2.1956
	DONAUGEBIET OBERHALB DES INN																							
88	**Baad**	1305		-2,2	**-2,9**	-1,5	3,7	8,6	13,2	**17,8**	9,8	14,2	11,0	5,5	2,6	6,6	21,9	19. 7.	-11,4	13. 3.	24,4	8.2003	-15,4	2.2005
89	**Zug**	1500		**-10,2**	-6,4	-3,4	1,8	6,7	11,4	**15,4**	8,3	11,3	7,4	0,8	-4,1	3,3	18,3	19. 7.	-17,0	24. 1.	22,3	7.2001	-20,7	1.2005
91	**Zürs**	1720		**-8,1**	-7,1	-6,1	-2,0	3,2	8,2	**11,9**	6,2	9,4	6,0	0,0	-3,4	1,5	16,1	25. 6.	-14,8	13. 3.	20,8	7.1984	-28,3	1.1987
92	**Warth**	1475		**-5,2**	-4,6	-2,8	2,5	7,4	11,3	**15,6**	9,1	12,2	8,7	2,9	-0,3	4,7	19,0	4. 9.	-13,2	13. 3.	24,4	6.1998	-17,1	2.1999
93	Holzgau	1100	5,0	**-8,2**	-4,6	-2,1	4,8	10,0	13,8	**17,7**	11,5	13,3	8,6	2,1	-3,2	5,3	20,8	26. 7.	-13,3	16. 1.	26,6	8.1942	-24,8	2.1956
97	**Vorderhornbach**	960		**-6,4**	-3,4	-1,0	5,3	10,1	15,1	**18,6**	11,5	14,1	9,2	3,2	-1,4	6,2	22,4	15. 6.	-11,7	24. 1.	25,7	7.1984	-24,7	1.1987
100	**Höfen-Oberhornberg**	870	6,9	**-4,0**	-2,4	-0,7	5,8	10,7	14,6	**18,8**	12,0	14,7	10,4	4,8	0,3	7,1	22,5	20. 7.	-9,8	13. 3.	27,4	7.1952	-25,9	2.1956
101	**Hahnenkamm-Reutte**	1670		-3,5	**-5,1**	-3,3	2,7	6,7	10,0	**13,0**	7,9	10,8	8,3	2,5	1,1	4,3	16,7	26. 7.	-15,1	12. 3.	21,8	6.2002	-22,6	1.1987
102	**Reutte**	850	5,9	**-5,1**	-3,1	-0,7	6,2	11,2	14,9	**19,2**	12,5	14,5	9,9	4,8	-0,3	7,0	23,0	21. 7.	-11,2	13. 3.	25,2	8.1958	-24,5	2.1956
104	**Berwang**	1295		**-4,6**	-3,8	-2,1	3,4	8,9	13,0	**17,4**	10,3	13,6	9,6	3,5	-0,1	5,8	21,9	22. 7.	-11,4	12. 3.	24,6	7.1984	-23,8	1.1987
106	**Tannheim-Untergschw.**	1090	4,6	**-8,4**	-4,9	-1,9	3,8	9,1	13,0	**16,9**	10,5	12,9	8,6	2,9	-3,2	4,9	21,1	22. 7.	-14,4	15. 1.	25,8	7.1984	-27,3	1.1987
107	**Jungholz**	1060		**-3,9**	-3,3	-0,9	4,5	9,7	13,9	**17,9**	11,0	13,9	9,9	4,7	0,9	6,5	21,8	22. 7.	-9,8	12. 2.	25,7	7.1984	-22,1	1.1987
108	**Vils**	810	6,0	**-7,5**	-3,4	-0,6	5,7	11,2	14,9	**19,1**	12,0	13,9	9,6	4,1	-1,9	6,4	22,9	26. 7.	-14,6	24. 1.	26,4	7.1984	-26,8	2.1956
111	**Scharnitz**	970		**-6,6**	-3,3	-1,0	5,8	10,7	14,8	**19,2**	12,4	14,8	9,5	3,2	-1,6	6,5	24,1	20. 7.	-12,1	10. 1.	25,4	7.1984	-19,0	1.1963
112	**Seefeld in Tirol**	1200	5,0	**-9,1**	-5,6	-3,5	3,6	9,2	13,2	**17,3**	10,9	12,3	7,4	1,6	-3,2	4,5	21,6	15. 6.	-13,8	13. 3.	26,5	7.1947	-26,3	2.1956
114	**Leutasch-Kirchplatzl**	1135		**-7,8**	-4,3	-2,7	3,9	9,3	13,3	**17,6**	10,9	13,3	8,1	2,1	-2,3	5,1	21,8	20. 7.	-13,0	24. 1.	23,4	8.1992	-23,7	1.1987
117	**Hinterriß**	930	5,3	**-9,0**	-4,6	-1,8	4,3	9,4	13,3	**17,6**	11,3	13,2	7,1	1,0	-3,7	4,8	22,5	27. 7.	-16,5	24. 1.	24,9	8.1972	-22,3	1.1985
125	**Pertisau**	935	5,3	**-5,9**	-2,7	-1,7	4,8	10,2	13,7	**18,1**	12,4	13,9	9,2	3,2	-1,0	6,2	21,9	27. 7.	-10,7	24. 1.	28,0	6.1928	-26,0	2.1956
126	**Achenkirch**	905		**-8,0**	-4,2	-1,7	4,5	9,8	13,9	**17,6**	12,0	13,4	8,6	2,1	-1,9	5,5	21,6	27. 7.	-12,1	16. 1.	23,9	7.1983	-21,0	1.1985
129	Ehrwald	960	5,8	**-6,1**	-4,3	-1,6	5,4	10,7	14,0	**18,1**	12,2	14,3	9,9	4,0	-1,4	6,3	23,5	27. 7.	-13,6	10. 1.	27,2	7.1952	-24,2	2.1956
130	**Hall in Tirol**	585		**-4,8**	-1,3	2,7	9,5	13,7	17,7	**22,0**	15,3	17,2	12,0	5,7	0,9	9,2	26,8	26. 7.	-10,1	15. 1.	26,7	8.2003	-13,1	12.2005
	INNGEBIET OBERHALB DER SALZACH																							
131	**Nauders**	1360	4,6	**-7,0**	-4,5	-2,2	4,8	9,3	13,4	**17,0**	10,8	12,7	8,2	2,4	-2,3	5,2	21,6	20. 7.	-12,1	24. 1.	24,9	8.1944	-22,7	2.1956
132	**Spiss**	1540		**-5,7**	-4,5	-2,9	3,4	7,7	12,2	**15,8**	9,1	12,1	7,7	1,8	-1,1	4,6	20,6	25. 7.	-12,0	12. 3.	21,9	8.2003	-16,7	1.2005
133	**Pfunds**	995		**-4,2**	-1,9	1,0	7,6	11,9	15,9	**19,7**	13,3	15,4	10,7	4,9	0,8	7,9	25,6	20. 7.	-10,7	24. 1.	26,1	6.2002	-17,0	1.1985
138	**Fendels**	1356		**-4,8**	-3,0	-0,9	5,6	9,8	13,6	**17,5**	11,4	13,7	9,6	3,8	0,1	6,4	22,4	20. 7.	-9,0	24. 1.	23,6	7.2005	-20,2	1.1987
140	**Prutz**	870		**-6,7**	-2,5	1,1	7,8	12,0	15,7	**19,3**	13,6	15,0	10,3	4,2	-0,4	7,5	23,6	27. 6.	-11,1	24. 1.	24,9	7.2005	-16,9	1.1985
149	**Kaunertal-Feichten**	1314		**-5,5**	-3,1	-1,0	5,3	9,7	13,6	**17,4**	11,2	13,6	9,0	3,4	-0,5	6,1	21,0	20. 7.	-10,3	24. 1.	22,9	7.2005	-22,7	1.1987

Monats- und Jahresmittel der Lufttemperaturen mit Normalzahlen und Extremwerten

Nr.	Messstelle	Höhe m ü.A.	Normalzahl °C	Mittel in °C I	II	III	IV	V	VI	VII	VIII	IX	X	XI	XII	Jahr	Größtes beobachtetes Tagesmittel im Berichtsjahr °C	Datum	Kleinstes beobachtetes Tagesmittel im Berichtsjahr °C	Datum	Größtes beobachtetes Tagesmittel vor dem Berichtsjahr °C	Datum	Kleinstes beobachtetes Tagesmittel vor dem Berichtsjahr °C	Datum
151	**Ladis-Neuegg**	1350		**-5,0**	-3,5	-1,9	4,3	8,8	13,0	**17,1**	10,0	13,1	8,8	3,3	-0,2	5,6	21,3	19. 7.	-11,5	12. 3.	24,1	7.1983	-20,6	1.1987
152	**Runserau**	860	7,3	**-5,5**	-2,0	1,3	7,9	12,1	15,4	**19,5**	13,5	15,3	10,4	4,5	0,1	7,7	24,3	20. 7.	-11,6	24. 1.	25,8	7.1983	-18,9	1.1963
154	**St.Anton am Arlberg**	1298	4,3	**-7,6**	-4,2	-2,2	4,4	9,6	13,6	**17,7**	11,1	13,1	8,1	2,0	-2,3	5,3	22,0	20. 7.	-10,8	24. 1.	26,3	7.1905	-24,7	1.1905
160	**Galtür**	1587	2,5	**-8,9**	-6,5	-4,0	2,0	7,2	11,1	**15,2**	9,0	10,9	6,7	0,5	-3,2	3,3	18,5	20. 7.	-15,8	24. 1.	22,2	7.1952	-26,8	2.1956
162	**Kappl-Oberbichl**	1500		**-4,9**	-3,8	-2,3	4,0	8,3	12,7	**16,5**	9,7	13,2	8,7	3,0	0,3	5,5	21,0	20. 7.	-12,7	12. 3.	22,4	6.2002	-15,3	2.2005
163	See im Paznaun	1040	6,0	**-6,6**	-2,8	-0,4	6,5	10,7	15,4	**19,1**	12,8	15,0	9,6	3,0	-1,7	6,7	22,6	25. 7.	-11,9	24. 1.	24,0	7.1983	-21,3	1.1987
164	**Landeck**	785	7,8	**-4,5**	-1,2	1,8	8,5	12,8	16,6	**20,5**	14,1	15,9	10,9	4,9	0,7	8,4	24,7	26. 7.	-9,1	24. 1.	27,6	7.1952	-21,0	2.1956
165	**Nassereith**	850		**-8,8**	-3,3	-0,4	7,5	11,8	15,4	**19,2**	13,1	15,0	8,6	2,8	-2,2	6,6	23,2	26. 7.	-16,6	15. 1.	26,0	7.1984	-21,0	1.1987
167	Imst (Oberstadt)	860	7,3	**-5,2**	-1,8	0,7	8,0	12,9	16,0	**20,1**	13,1	15,1	9,7	3,9	-0,4	7,7	24,6	20. 7.	-10,7	24. 1.	28,0	6.1938	-21,1	2.1956
168	**Pitztaler Gletscher**	2850		-10,1	**-11,4**	-9,9	-5,0	-0,7	3,5	**8,2**	1,3	5,6	2,5	-3,7	-5,1	-2,1	11,8	20. 7.	-20,6	2. 3.	13,6	8.2001	-25,2	2.2005
176	**St.Leonhard i.P.-N.**	1462		**-7,3**	-5,1	-3,1	3,1	7,7	11,4	**15,1**	9,7	11,2	6,9	1,6	-2,0	4,1	20,0	26. 7.	-11,4	28. 2.	22,2	6.2002	-21,6	1.1987
178	**Jerzens-Ritzenried**	1120		**-6,3**	-3,8	-1,2	5,4	10,0	13,8	**17,6**	11,6	13,3	7,8	2,2	-1,8	5,7	22,3	25. 7.	-12,1	24. 1.	22,5	8.2003	-16,3	12.2001
179	**Piller**	1315		**-3,7**	-3,4	-1,2	5,4	9,8	13,5	**17,7**	11,1	13,8	9,5	4,7	1,3	6,5	22,0	20. 7.	-10,7	13. 3.	25,6	7.1983	-21,3	1.1987
187	**Vent**	1906	1,5	**-7,5**	-7,1	-4,8	1,2	5,6	9,5	**13,2**	7,3	9,3	6,0	0,0	-2,6	2,5	17,6	20. 7.	-14,1	2. 3.	21,3	7.1905	-27,0	2.1956
190	Obergurgl	1940	2,1	**-6,7**	-6,5	-4,8	1,2	5,6	9,8	**14,0**	7,4	9,9	6,4	0,3	-1,7	2,9	18,1	20. 7.	-13,3	2. 3.	22,2	8.2003	-27,8	2.1956
192	**Gries**	1577		**-8,3**	-6,9	-4,2	2,0	6,7	10,0	**14,0**	8,4	10,3	5,6	-0,1	-3,7	2,8	17,6	25. 7.	-14,6	12. 3.	19,6	7.2001	-19,4	1.2005
193	**Längenfeld**	1180	5,7	**-6,5**	-3,5	-1,2	5,9	10,3	13,9	**17,8**	12,0	13,8	8,7	3,0	-2,1	6,0	21,6	20. 7.	-11,0	10. 1.	25,1	7.1957	-23,6	1.1905
195	**Niederthai**	1550		**-7,4**	-6,1	-4,0	2,5	7,5	10,9	**14,9**	9,1	10,7	6,6	1,2	-2,7	3,6	18,9	20. 7.	-13,8	13. 3.	21,4	8.1980	-23,2	1.1987
196	**Umhausen**	1041	6,2	**-6,9**	-4,0	-1,1	6,6	10,9	14,1	**18,0**	12,5	13,5	8,6	3,2	-1,0	6,2	22,2	20. 7.	-11,6	24. 1.	25,2	7.1983	-23,8	2.1956
197	**Oetz**	760	7,3	**-7,6**	-3,3	0,7	8,1	12,5	16,7	**20,5**	13,9	15,4	9,4	2,9	-1,8	7,3	24,2	25. 7.	-14,2	24. 1.	28,2	7.1926	-21,4	2.1956
200	**Kühtai**	1970		**-6,6**	-6,3	-4,6	0,9	5,1	9,1	**13,5**	7,0	10,0	6,4	0,4	-1,3	2,8	17,1	21. 6.	-13,8	13. 3.	21,5	7.1983	-23,8	1.1987
203	Haiming	695		**-5,2**	-1,8	1,5	9,2	13,6	17,2	**21,1**	15,1	16,0	10,1	3,9	-0,7	8,3	24,4	26. 7.	-9,2	12. 1.	26,3	7.1983	-18,5	1.1985
204	**Obsteig**	950		**-4,2**	-2,6	-0,2	6,6	11,1	15,0	**19,0**	12,2	14,9	9,7	4,3	0,5	7,2	23,9	26. 7.	-10,5	24. 1.	27,1	7.1983	-20,8	1.1987
205	**Stams**	675		**-5,5**	-1,8	1,3	9,0	13,5	17,5	**21,3**	14,7	16,4	10,6	3,9	-1,0	8,3	25,6	25. 7.	-10,9	24. 1.	27,2	7.1983	-20,2	1.1966
209	**Telfs**	618		**-7,0**	-2,3	1,1	9,1	13,3	17,6	**21,3**	14,8	16,1	10,2	3,6	-1,4	8,0	25,2	25. 7.	-12,1	10. 1.	27,3	7.1984	-18,7	1.1987
211	**Inzing**	610		**-5,4**	-1,5	1,7	9,1	13,7	17,6	**21,8**	15,1	16,9	11,1	4,3	-0,2	8,7	25,7	20. 7.	-10,1	10. 1.	28,3	7.1984	-18,1	1.1987
215	**St.Sigmund-Sellrain**	1520		**-4,9**	-4,3	-2,8	3,5	8,4	12,0	**16,4**	9,8	12,4	8,2	2,8	-0,1	5,1	20,5	21. 7.	-12,0	13. 3.	22,7	7.1983	-20,0	1.1985
218	**Innsbruck (Flughafen)**	579	8,2	**-5,4**	-1,5	2,5	9,4	13,7	17,2	**21,3**	15,3	16,8	11,5	4,5	0,1	8,8	25,6	27. 7.	-9,4	12. 1.	27,5	7.1957	-21,9	2.1956
220	**Innsbruck (Univ.)**	577	8,6	**-4,2**	-0,8	3,0	10,0	14,2	17,8	**22,1**	15,6	17,3	11,9	5,3	0,7	9,4	26,4	21. 7.	-7,7	15. 1.	28,4	7.1941	-21,3	2.1956
221	**Brenner**	1445	4,1	**-6,0**	-4,5	-2,7	3,5	8,0	12,1	**16,0**	9,9	12,0	7,5	1,8	-1,6	4,7	20,8	20. 7.	-10,4	28. 2.	24,7	7.1928	-25,8	2.1956
222	**Obernberg am Brenner**	1360		**-6,8**	-5,7	-3,2	3,8	8,3	12,2	**16,3**	10,1	11,8	7,6	1,9	-3,3	4,4	20,7	20. 7.	-13,6	24. 1.	22,8	7.1984	-23,7	1.1985
223	**Innerschmirn-Kasern**	1610		**-6,7**	-5,6	-3,6	2,5	7,0	11,0	**15,2**	8,8	11,2	6,9	1,3	-1,8	3,8	19,3	20. 7.	-13,4	23. 1.	21,3	7.1983	-24,7	1.1987
224	**Steinach a.Br.-Plon**	1204		**-3,8**	-3,7	-1,2	5,3	9,9	13,8	**18,1**	11,3	13,8	9,2	3,8	0,2	6,4	23,1	20. 7.	-10,9	24. 1.	24,8	7.1983	-20,0	1.1985
226	Trins	1235	6,4	**-3,8**	-3,2	-0,8	6,0	10,0	13,8	**18,2**	11,4	14,9	10,1	4,0	0,4	6,8	23,3	20. 7.	-10,4	13. 3.	25,4	7.1952	-22,3	2.1956
227	**Navis**	1400		**-5,9**	-4,5	-2,3	3,6	8,1	12,0	**16,1**	10,0	12,3	7,9	2,1	-1,4	4,8	20,4	20. 7.	-12,9	23. 1.	21,0	8.1994	-17,1	2.2005
228	**Matrei am Brenner**	970	7,3	**-3,6**	-2,4	0,5	6,9	11,2	14,9	**19,2**	12,9	15,2	11,0	5,2	1,1	7,7	23,0	20. 7.	-9,3	24. 1.	25,7	7.1957	-20,8	2.1956
230	**Dresdner Hütte**	2290		-8,0	**-8,2**	-6,2	-1,3	2,8	7,3	**12,0**	4,8	9,0	5,3	-0,2	-2,7	1,2	16,4	20. 7.	-18,9	12. 3.	18,2	7.1983	-28,0	1.1987
233	**Telfes im Stubai**	1070	6,3	**-3,9**	-3,1	-0,5	6,3	10,7	14,6	**19,3**	12,1	14,9	10,4	4,8	1,3	7,2	24,2	20. 7.	-9,4	24. 1.	24,5	7.1984	-20,1	1.1987
234	**Schönberg im Stubaital**	1005		**-3,2**	-2,4	0,6	7,2	11,6	15,1	**19,9**	13,0	16,0	11,2	5,6	1,4	8,0	25,2	20. 7.	-9,3	24. 1.	27,2	7.1984	-19,2	1.1987
235	**Patscherkofel**	2247	0,0	-7,2	**-8,1**	-6,8	-1,5	2,7	6,8	**11,9**	4,7	8,9	5,2	-0,9	-2,1	1,1	16,7	20. 7.	-15,0	2. 3.	20,2	8.1958	-25,0	2.1956
239	**Rinn**	900		**-4,4**	-2,3	0,1	7,2	11,9	15,7	**20,0**	13,5	15,3	10,7	4,9	0,4	7,8	24,5	20. 7.	-10,5	24. 1.	27,3	7.1957	-24,2	2.1956
240	**Kleinvolderberg**	660		**-4,5**	-1,7	1,3	8,1	12,2	16,1	**20,4**	13,8	15,6	10,7	4,6	0,0	8,0	24,7	26. 7.	-10,4	24. 1.	27,1	6.1980	-18,2	1.1987
241	Baumkirchen	585		**-3,8**	-0,5	2,4	8,8	12,9	17,2	**21,4**	15,0	16,4	11,2	5,8	1,6	9,0	25,9	26. 7.	-9,4	15. 1.	27,1	7.1999	-16,4	1.1987
244	**Wattener Lizum**	1970		**-7,7**	-7,5	-5,3	0,2	4,5	8,7	**13,0**	6,5	9,5	6,1	0,2	-2,5	2,1	16,6	27. 7.	-16,5	12. 3.	19,8	7.1983	-27,3	1.1987
245	**Weerberg**	925		**-3,4**	-2,5	0,2	7,0	11,3	15,3	**19,9**	12,9	15,9	11,2	5,3	1,5	7,9	25,4	20. 7.	-9,5	24. 1.	26,1	6.2002	-19,3	1.1966
246	**Schwaz**	535	8,3	**-4,3**	-0,6	3,1	10,0	13,8	17,9	**22,3**	15,6	17,7	12,3	6,2	1,6	9,6	27,4	20. 7.	-9,8	15. 1.	27,8	7.1984	-19,9	12.1962
248	**Jenbach**	530	8,2	**-5,4**	-1,6	2,2	9,4	13,5	17,3	**21,6**	15,3	17,2	12,2	5,7	1,2	9,1	26,8	27. 7.	-9,6	15. 1.	28,5	7.1957	-22,8	2.1956
249	**Rotholz**	590	7,7	**-5,4**	-2,2	1,0	6,3	9,9	16,2	**20,7**	14,1	16,1	11,0	4,9	0,2	7,7	25,0	27. 7.	-11,3	15. 1.	30,0	7.1957	-22,3	12.1962
251	**Zillergrund-Plattk.**	2260		-7,1	**-7,8**	-6,5	-0,8	2,9	6,8	**11,7**	4,3	8,8	5,2	-0,8	-1,8	1,2	16,5	20. 7.	-15,5	12. 3.	19,7	7.1983	-26,3	1.1987
254	**Klaushof**	1022		**-7,7**	-4,9	-1,3	5,4	9,8	13,4	**17,6**	11,7	12,3	7,7	2,5	-2,8	5,3	21,2	26. 7.	-15,8	24. 1.	23,5	7.1999	-22,7	1.1987
256	**Schlegeis (Speicher)**	1800		-5,6	**-5,9**	-4,0	1,6	5,9	9,9	**14,5**	7,6	10,9	7,1	1,2	-1,1	3,5	19,7	20. 7.	-12,8	13. 3.	21,4	7.1983	-23,8	1.1987
259	**Ginzling**	1060	5,6	**-5,5**	-3,4	-0,9	5,4	9,7	13,7	**17,7**	11,5	13,6	9,1	3,5	1,8	6,4	22,4	26. 7.	-11,6	12. 2.	24,1	7.2001	-23,3	2.1956
260	**Sommerbergalm**	2050		-5,8	**-6,9**	-5,0	0,1	4,3	8,6	**12,9**	6,1	9,9	6,5	1,3	-0,9	2,6	17,8	20. 7.	-16,8	12. 3.	20,1	7.2005	-21,7	2.2005
264	**Stillupp (Speicher)**	1125		**-6,1**	-4,6	-2,4	4,2	9,1	12,4	**16,5**	11,1	12,4	8,3	2,1	-1,3	5,1	21,0	20. 7.	-12,3	24. 1.	23,6	7.2005	-19,6	1.1987
266	**Mayrhofen**	643	7,5	**-6,1**	-2,6	0,9	8,3	12,6	16,0	**20,1**	14,1	15,1	10,3	4,2	-0,6	7,7	24,7	27. 7.	-12,0	15. 1.	26,9	7.1983	-22,7	2.1956
269	**Durlaßboden**	1432		**-6,6**	-4,9	-3,2	2,9	7,7	11,8	**15,8**	9,9	11,7	7,3	1,1	-1,6	4,3	20,6	27. 6.	-10,3	24. 1.	21,7	7.2005	-25,7	1.1963
270	**Gerlos**	1250	4,1	**-8,9**	-5,4	-2,8	3,1	7,9	11,8	**15,4**	10,0	11,5	6,5	-0,2	-4,8	3,7	19,3	26. 7.	-14,8	16. 1.	22,6	7.1950	-27,8	2.1956
271	**Gerlos-Gmünd**	1180		**-5,6**	-4,0	-2,1	4,3	9,3	13,0	**17,1**	11,2	12,7	8,4	2,4	-0,9	5,5	21,1	26. 7.	-11,1	12. 2.	23,5	8.1983	-19,6	1.1963
272	**Ried im Zillertal**	555		**-6,5**	-2,4	1,3	8,8	12,9	16,8	**21,2**	14,7	16,2	10,5	4,3	0,0	8,2	25,7	27. 7.	-11,6	14. 1.	26,8	7.1984	-19,6	1.1985
273	**Schlitterberg**	960		**-3,6**	-2,6	-0,2	6,6	11,0	14,8	**19,6**	12,5	15,5	11,0	5,1	1,4	7,6	24,6	20. 7.	-9,0	24. 1.	26,2	7.1984	-20,2	1.1987
274	**Inneralpbach**	1040	5,8	**-6,5**	-4,1	-1,8	4,3	9,4	13,4	**17,6**	11,4	13,5	8,7	2,4	-1,7	5,5	21,5	20. 7.	-13,1	24. 1.	24,5	8.1974	-21,5	1.1987
277	**Brandenberg**	920		**-5,4**	-3,2	-0,9	5,8	10,1	14,3	**18,8**	12,1	15,1	10,2	4,3	-0,6	6,7	23,6	20. 7.	-11,2	24. 1.	26,8	7.1984	-21,5	1.1987
278	**Radfeld**	514		**-6,6**	-2,1	1,6	9,1	13,4	17,5	**21,9**	14,9	17,1	11,5	5,2	-0,1	8,6	26,0	26. 7.	-13,0	15. 1.	27,3	6.2002	-18,8	1.1987
281	**Kelchsau**	815		**-6,9**	-3,6	-0,9	6,1	10,5	14,2	**18,3**	12,4	14,1	9,2	3,0	-1,3	6,3	22,5	20. 7.	-13,3	24. 1.	24,1	7.1983	-19,9	1.1987
282	**Hopfgarten i.Brt.**	600		**-5,9**	-2,6	0,3	7,9	12,2	15,9	**20,4**	14,0	16,0	10,6	3,8	-0,5	7,7	24,6	27. 7.	-11,5	24. 1.	25,9	6.2002	-19,1	1.1987
283	**Wörgl (Deponie)**	605		**-5,4**	-2,0	0,8	8,2	12,7	16,5	**21,4**	14,0	16,0	10,6	4,4	-0,1	8,1	26,0	27. 7.	-11,4	15. 1.	26,8	6.2002	-15,4	12.2001
284	**Kirchbichl**	498		**-5,9**	-2,2	1,2	8,9	13,3	16,7	**21,3**	14,8	16,4	11,4	4,7	0,8	8,5	27,1	27. 7.	-10,5	15. 1.	26,6	7.1905	-19,9	1.1905
285	**Ellmau**	750		**-5,6**	-2,7	-0,4	7,0	11,5	15,6	**20,1**	13,5	15,8	10,4	3,7	-0,3	7,4	24,1	20. 7.	-11,0	24. 1.	26,3	6.1977	-21,3	2.1929
289	**Kufstein**	493	7,8	**-5,4**	-1,9	1,5	9,1	13,5	17,1	**21,8**	15,0	16,9	11,7	5,1	1,0	8,8	27,5	27. 7.	-10,9	15. 1.	27,8	7.1957	-24,5	2.1956
291	**Thiersee-Landl**	700		**-7,2**	-3,4	-1,0	5,9	10,8	15,1	**19,1**	12,7	14,7	9,5	3,2	-1,7	6,5	23,0	20. 7.	-13,7	24. 1.	26,4	8.2000	-21,6	1.1985
294	**Jochberg**	950	5,8	**-4,8**	-3,1	-1,0	5,5	10,4	14,2	**18,4**	12,3	14,9	10,2	3,8	0,0	6,7	22,5	20. 7.	-10,8	12. 2.	28,3	7.1957	-23,8	2.1956
295	**Hahnenkamm-Ehrenbachhöhe**	1760		-3,9	**-5,7**	-4,2	1,1	5,4	9,5	**14,5**	7,2	11,9	8,5	2,5	1,0	4,0	19,5	20. 7.	-13,8	13. 3.	23,0	7.2005	-17,5	2.2005
296	**Kitzbühel**	763		**-7,3**	-3,3	-0,6	7,1	11,7	15,3	**19,3**	13,0	15,0	9,8	2,6	-1,5	6,8	24,4	27. 7.	-12,7	24. 1.	25,4	6.2002	-21,6	12.1931
297	**Aschau**	1005		**-5,8**	-3,1	-0,8	5,3	10,2	14,1	**18,1**	12,2	14,4	8,9	2,8	-1,4	6,2	22,0	20. 7.	-12,4	24. 1.	23,8	7.1984	-20,9	1.1985
300	**Hochfilzen**	960	5,0	**-6,5**	-3,7	-1,6	4,5	10,0	13,9	**18,2**	11,8	14,3	9,2	1,9	-1,6	5,9	22,3	27. 7.	-12,3	24. 1.	24,6	8.1951	-25,9	2.1956
302	**St.Johann in Tirol-Almdorf**	756		**-8,3**	-3,3	-1,1	6,4	11,7	15,8	**20,0**	13,7	15,5	10,2	3,0	-1,0	6,9	24,1	27. 7.	-15,1	24. 1.	25,6	8.1992	-22,3	1.1985
304	**Fischbachalm-Kaiserbachtal**	860		**-7,0**	-4,4	-1,8	4,3	10,2	14,5	**18,4**	12,0	13,8	8,1	2,0	-1,7	5,7	23,6	20. 7.	-14,4	24. 1.	26,6	6.2002	-17,4	12.2005
307	**Kössen**	590	6,5	**-7,2**	-2,7	-0,1	6,9	11,9	15,8	**20,1**	13,7	15,6	10,5	3,8	0,1	7,4	24,4	27. 7.	-13,7	24. 1.	25,7	8.1932	-25,7	2.1956

SALZACHGEBIET

309	Paß Thurn	1200	6,3	**-4,2**	-3,3	-1,2	5,1	9,0	13,1	**17,8**	10,9	14,7	9,6	3,7	0,6	6,3	21,9	20. 7.	-10,6	12. 2.	27,5	7.1969	-21,2	1.1987

Monats- und Jahresmittel der Lufttemperaturen mit Normalzahlen und Extremwerten

Nr.	Messstelle	Höhe m ü.A.	Normalzahl °C	Mittel in °C I	II	III	IV	V	VI	VII	VIII	IX	X	XI	XII	Jahr	Größtes beobachtetes Tagesmittel im Berichtsjahr °C	Datum	Kleinstes beobachtetes Tagesmittel im Berichtsjahr °C	Datum	Größtes beobachtetes Tagesmittel vor dem Berichtsjahr °C	Datum	Kleinstes beobachtetes Tagesmittel vor dem Berichtsjahr °C	Datum
311	Stuhlfelden	816	6,4	**-6,6**	-1,7	0,5	7,2	11,6	15,3	**19,4**	13,4	15,1	10,2	3,0	-1,0	7,2	23,7	26. 7.	-11,5	24. 1.	25,0	7.1957	-21,6	1.1966
313	**Enzingerboden**	1480		**-6,0**	-5,0	-3,3	2,5	6,6	10,9	**15,2**	9,3	11,3	7,9	2,0	-1,0	4,2	20,0	27. 7.	-11,3	28. 2.	23,3	7.1999	-20,4	1.2000
315	**Rudolfshütte**	2304		-8,1	**-8,9**	-7,2	-1,8	1,7	5,7	**11,0**	3,9	7,8	4,4	-1,4	-2,4	0,4	15,9	20. 7.	-17,0	13. 3.	17,8	7.1983	-26,5	1.1987
318	**Uttendorf**	796		**-8,2**	-2,9	0,1	7,2	11,1	14,9	**18,4**	13,4	13,8	9,1	2,4	-2,5	6,4	24,6	27. 6.	-13,1	25. 1.	26,7	7.1920	-23,2	1.1905
319	**Mooserboden**	2036	1,1	-6,9	**-7,1**	-5,0	0,2	3,7	7,9	**12,5**	6,0	9,9	6,6	0,8	-1,2	2,3	17,6	20. 7.	-14,4	23. 1.	19,7	7.1983	-26,4	2.1956
323	Kaprun	750		**-8,2**	-2,6	0,8	7,8	12,3	15,9	**20,0**	13,9	14,5	9,3	2,7	-2,3	7,0	24,8	27. 6.	-12,3	25. 1.	24,9	7.1995	-16,5	12.1996
324	**Zell am See**	766		**-7,9**	-2,9	0,3	7,4	11,9	15,5	**19,8**	13,8	15,2	10,1	3,1	-1,0	7,1	24,4	27. 7.	-13,9	25. 1.	24,9	6.2002	-17,4	1.2000
328	**Sonnblick**	3105	-5,7	-12,4	**-13,6**	-12,1	-6,9	-3,3	0,4	**5,5**	-0,8	2,8	-0,4	-5,8	-7,1	-4,5	10,1	20. 7.	-21,2	6. 3.	12,7	7.1983	-35,2	1.1905
331	Bucheben	1135	5,2	**-6,0**	-3,4	-1,2	5,0	9,7	13,5	**17,4**	11,3	12,9	8,8	2,3	-1,4	5,7	21,1	19. 6.	-12,7	24. 1.	24,4	7.1957	-23,0	1.1905
332	**Rauris**	934	5,3	**-8,1**	-3,6	-0,7	6,1	10,1	14,0	**17,6**	12,4	12,9	8,3	2,2	-2,0	5,8	23,4	27. 6.	-13,1	24. 1.	24,5	8.1958	-26,4	1.1942
335	**Badgastein**	1100	5,5	**-6,5**	-3,6	-1,1	5,6	9,8	13,1	**17,1**	12,0	13,0	9,0	2,4	-2,4	5,7	21,9	27. 6.	-13,0	24. 1.	24,9	7.1957	-21,9	2.1956
338	Großarl	890	5,9	**-6,8**	-3,2	-0,5	6,8	11,3	15,1	**19,5**	13,4	14,8	9,5	2,5	-1,4	6,8	22,9	26. 7.	-13,2	24. 1.	24,5	7.1957	-21,3	2.1956
339	**St.Johann im Pongau**	634		**-6,5**	-2,1	0,7	7,8	12,3	15,7	**20,1**	14,1	15,1	9,9	3,1	-1,2	7,4	24,7	21. 7.	-13,6	24. 1.	25,4	6.2002	-15,8	1.2000
340	**St.Veit im Pongau**	750		**-5,7**	-2,3	0,6	7,7	12,0	15,7	**20,1**	14,1	15,5	10,3	3,4	-0,7	7,6	24,7	21. 7.	-11,2	24. 1.	25,8	7.2005	-15,3	12.2001
343	**Karbachalm (Talstation)**	925		**-6,7**	-3,6	-1,3	4,0	10,0	13,7	**17,7**	12,2	13,1	8,1	1,6	-1,9	5,6	22,0	20. 7.	-14,5	24. 1.	25,0	7.1995	-15,1	12.2005
344	**Bischofshofen**	543		**-6,8**	-2,2	1,2	8,5	12,8	16,1	**20,5**	14,5	15,4	10,1	3,5	-0,6	7,8	24,8	27. 7.	-12,1	24. 1.	25,4	7.2005	-14,5	12.2001
345	**Hüttau**	720	5,9	**-6,7**	-2,9	-0,4	6,0	11,0	14,6	**19,0**	13,0	14,0	8,7	2,1	-2,0	6,4	22,5	20. 7.	-13,6	24. 1.	25,9	8.1973	-23,2	1.1987
346	**Annaberg**	700		**-4,5**	-2,5	-0,2	6,1	11,3	14,7	**18,8**	12,9	15,0	10,1	3,3	0,0	7,1	22,5	25. 6.	-9,7	23. 1.	24,5	7.2005	-12,4	1.2005
348	**Hintersee**	750	6,5	**-6,3**	-2,7	-0,2	5,5	11,2	15,3	**19,6**	13,0	14,8	9,7	3,3	-0,7	6,9	24,3	20. 7.	-13,9	24. 1.	27,3	7.1911	-24,4	1.1907
349	**Salzburg-Freisaal**	420		**-4,9**	-1,1	2,5	9,8	14,1	17,7	**22,2**	15,7	17,2	11,9	6,1	1,9	9,4	26,5	27. 7.	-10,9	16. 1.	27,4	7.1998	-14,8	12.1996
351	**Salzburg (Flugplatz)**	430	8,6	**-4,8**	-1,6	2,1	9,5	13,9	17,7	**22,0**	15,7	16,8	11,6	6,2	1,7	9,2	26,5	21. 7.	-11,6	16. 1.	28,9	7.1957	-23,8	2.1956
352	**Eugendorf**	520		**-5,6**	-2,6	0,7	8,5	13,2	17,2	**21,2**	14,3	15,9	10,7	4,6	0,7	8,2	25,5	27. 7.	-12,6	24. 1.	27,3	7.2005	-14,7	1.2003
353	**Saalbach**	1022		**-5,8**	-2,5	-0,7	5,9	10,3	14,1	**18,9**	13,0	14,6	9,8	2,3			23,6	27. 7.			24,9	7.2005	-21,4	1.1985
354	**Schmittenhöhe**	1973		-5,4	**-6,6**	-5,1	0,3	4,2	8,6	**13,2**	6,4	10,9	7,4	1,5	0,2	3,0	18,9	20. 7.	-14,2	13. 3.	22,3	7.1905	-25,3	1.1905
355	Hütten	900	6,0	**-5,8**	-2,1	0,6	7,7	12,4	16,7	**20,4**	13,4	16,7	11,2	2,9	-0,6	7,8	24,9	21. 7.	-12,3	24. 1.	32,3	7.1991	-23,0	12.1939
357	**St.Ulrich-Pillersee**	870		**-8,5**	-4,7	-1,9	4,1	10,0	14,0	**17,9**	11,9	13,8	8,8	1,8	-2,4	5,4	22,6	25. 6.	-15,7	12. 2.	24,9	8.1994	-22,4	1.1987
358	**Waidring**	760		**-10,1**	-4,3	-1,3	5,2	10,3	14,2	**18,0**	12,3	13,5	8,3	1,7	-3,0	5,4	21,9	20. 7.	-19,3	24. 1.	24,5	7.1984	-25,8	1.1985
361	**Ibm**	425	7,8	**-5,6**	-3,0	0,1	8,1	12,6	16,7	**20,5**	14,4	16,1	11,1	5,3	1,6	8,2	24,4	21. 7.	-14,0	16. 1.	28,2	7.1957	-23,3	2.1956
362	**Ostermiething**	405	8,1	**-4,4**	-1,9	2,4	9,5	13,6	17,7	**21,9**	15,4	16,3	11,2	5,7	1,5	9,1	26,0	21. 7.	-9,8	16. 1.	28,1	7.1957	-24,6	1.1985
363	**Ach-Burghausen**	473		**-5,1**	-2,1	1,5	9,1	13,2	17,8	**22,0**	15,2	16,8	11,7	5,3	1,6	8,9	26,7	21. 7.	-11,7	24. 1.	29,4	8.2003	-13,9	12.1996

INNGEBIET UNTERHALB DER SALZACH

365	**Neukirchen an der Enknach**	410		**-6,4**	-2,9	0,8	9,0	13,3	17,6	**21,6**	15,4	15,8	10,7	5,1	1,0	8,4	26,4	21. 7.	-14,7	12. 1.	27,4	8.2003	-19,3	1.2003
366	**Mattsee**	508	8,2	**-5,4**	-2,9	0,6	8,6	13,3	17,4	**21,9**	15,5	16,2	11,6	5,8	2,4	8,8	26,1	21. 7.	-12,8	24. 1.	29,1	7.1950	-22,4	2.1956
367	**Mattighofen**	455	8,1	**-5,6**	-2,6	1,0	8,7	13,5	17,9	**22,2**	15,3	16,4	11,3	5,2	1,2	8,7	26,4	26. 7.	-13,6	16. 1.	31,2	7.1957	-23,4	1.1985
368	**Hocheck**	595		**-6,2**	-3,6	-2,0	5,0	10,7	14,9	**18,8**	12,9	13,8	8,7	3,4	-0,4	6,3	22,7	21. 6.	-14,6	24. 1.	25,1	6.2002	-17,9	1.2000
370	**Straßwalchen**	550	7,5	**-5,6**	-2,7	0,8	8,6	12,8	17,4	**21,5**	14,9	16,4	11,3	4,9	1,5	8,5	26,0	21. 7.	-13,3	24. 1.	27,5	7.2005	-22,4	2.1929
371	**Braunau am Inn**	360	8,3	**-4,8**	-2,3	1,3	9,4	13,6	18,1	**22,3**	15,7	16,3	11,0	5,5	1,5	9,0	26,5	21. 7.	-11,6	12. 1.	28,2	8.2003	-24,3	1.1985
372	**Waldzell**	500		**-5,8**	-3,0	1,0	8,4	12,8	15,7	**20,0**	14,7	15,4	10,8	5,1	1,3	8,0	24,6	27. 7.	-13,8	16. 1.	26,9	6.1935	-23,9	2.1929
373	Aspach	440		**-6,4**	-3,1	0,8	8,8	13,2	17,3	**21,4**	15,5	15,4	10,3	4,9	0,9	8,3	24,4	21. 6.	-14,0	16. 1.	26,8	8.2003	-26,0	1.1985
374	**St.Johann am Walde**	629	7,8	**-4,7**	-2,4	0,7	7,9	12,5	17,0	**21,4**	14,2	16,4	11,5	5,0	1,8	8,4	26,2	26. 7.	-12,6	23. 1.	30,2	8.2003	-22,1	2.1929
375	**Altheim**	358		**-5,4**	-2,5	1,3	9,6	14,1	18,4	**22,6**	15,9	16,7	10,9	5,5	1,3	9,0	27,7	21. 7.	-13,3	12. 1.	27,6	6.2002	-17,7	1.2003
376	Reichersberg	350	7,8	**-5,2**	-2,7	1,0	9,2	13,6	17,6	**21,6**	15,7	16,1	10,3	5,2	1,2	8,6	25,2	26. 7.	-11,8	12. 1.	28,8	7.1946	-26,3	1.1985
377	Ried im Innkreis	431	8,0	**-5,2**	-2,5	1,4	9,3	13,7	17,9	**22,5**	15,8	16,2	10,6	5,2	1,2	8,8	25,6	21. 7.	-11,7	16. 1.	28,0	7.1946	-21,9	2.1929
378	**St.Marienkirchen**	340		**-5,2**	-2,4	1,2	9,3	13,6	18,1	**21,7**	15,6	16,5	11,1	5,7	1,5	8,9	25,7	27. 7.	-11,8	24. 1.	27,2	8.2003	-17,0	12.1996
379	**Lambrechten**	396		**-5,2**	-2,6	1,0	9,2	13,7	18,0	**21,7**	15,4	16,4	11,1	5,5	1,4	8,8	26,3	25. 7.	-12,5	11. 1.	28,0	7.2005	-17,2	12.1996
380	**Kopfing**	569		**-5,5**	-2,7	0,4	8,3	12,5	17,0	**21,5**	14,4	16,4	11,2	4,8	1,6	8,3	26,2	26. 7.	-13,1	23. 1.	28,7	8.2003	-13,0	12.1996
381	**Sigharting**	355	7,7	**-5,4**	-2,7	0,6	8,9	13,4	17,9	**21,9**	15,2	16,9	11,5	5,6	1,4	8,8	26,0	21. 7.	-12,0	11. 1.	27,7	8.1992	-26,6	1.1985
382	**Schärding / Rossbach**	330		**-5,1**	-2,4	0,7	8,9	13,4	17,7	**21,5**	15,1	15,9	10,8	5,5	1,5	8,6	25,8	26. 7.	-11,3	24. 1.	29,7	7.1911	-24,7	1.1985
383	**Wernstein**	355		**-4,3**	-2,7	1,0	8,0	11,4	16,0	**19,7**	15,4	16,0	11,4	6,6	3,8	8,5	23,1	21. 7.	-10,1	24. 1.	26,7	7.2005	-21,7	2.1929
384	**Schardenberg**	529		**-5,6**	-2,8	0,0	7,7	12,1	16,6	**20,8**	13,9	16,0	10,7	4,4	1,0	7,9	25,7	26. 7.	-12,6	23. 1.	29,0	8.1992	-20,0	2.1929

DONAUGEBIET ZWISCHEN INN UND TRAUN

385	**Münzkirchen**	499	7,5	**-6,0**	-2,9	0,2	8,0	12,7	17,4	**21,3**	14,6	16,2	10,8	4,9	1,1	8,2	26,1	26. 7.	-13,8	24. 1.	28,0	7.1957	-22,5	2.1929
386	**Vichtenstein**	586		**-5,1**	-2,3	0,3	7,7	12,3	16,9	**21,5**	14,2	16,6	11,3	4,6	1,5	8,3	26,8	26. 7.	-12,8	23. 1.	28,5	8.1992	-14,0	12.1996
387	**Rannawerk**	285	8,3	**-4,1**	-1,4	1,9	9,6	13,6	18,3	**21,5**	15,4	16,4	11,3	6,0	2,1	9,2	25,0	27. 7.	-10,0	24. 1.	28,1	7.1957	-18,0	2.1956
388	Kollerschlag	725	6,5	**-5,1**	-3,4	-0,6	7,0	12,1	16,3	**21,3**	13,8	15,4	10,4	3,2	0,5	7,6	26,1	21. 7.	-13,4	23. 1.	28,4	7.1957	-22,2	2.1956
390	**Mausloch**	515	7,2	**-6,4**	-3,1	-0,3	6,8	12,4	16,6	**20,8**	14,3	15,7	10,1	4,7	0,9	7,7	24,6	21. 7.	-13,4	24. 1.	28,0	7.1952	-20,7	1.1985
391	**Pfarrkirchen**	815		**-5,2**	-3,5	-1,0	6,5	10,7	15,4	**19,7**	12,6	15,2	10,5	3,9	1,4	7,2	25,2	21. 7.	-15,1	23. 1.	28,9	7.1983	-20,5	1.1987
392	**Neustift im Mühlkreis**	597		**-5,9**	-2,9	0,0	7,5	12,3	17,0	**21,5**	14,1	16,4	10,9	4,2	1,1	8,0	26,6	26. 7.	-13,7	23. 1.	28,5	8.2003	-14,8	12.1996
393	**Julbach**	575		**-5,4**	-2,7	0,2	7,6	12,4	16,5	**20,2**	13,8	15,2	9,9	4,2	0,8	7,7	24,4	21. 7.	-12,5	25. 1.	26,6	7.1983	-19,7	1.1985
395	**Schwarzenberg**	730	6,5	**-4,2**	-3,2	-0,8	6,1	11,1	15,7	**19,7**	13,1	15,5	10,5	4,0	1,6	7,4	24,3	21. 7.	-12,5	23. 1.	28,3	8.1992	-22,7	2.1956
396	**Schlägl**	555	6,6	**-5,6**	-3,3	-0,3	6,8	11,7	16,1	**19,9**	13,5	14,8	9,0	3,6	0,1	7,2	24,1	26. 7.	-14,0	25. 1.	27,5	7.1920	-23,2	1.1985
397	**Guglwald**	750		**-6,5**	-4,3	-1,7	5,2	10,5	15,0	**18,8**	12,5	13,9	8,7	3,1	0,3	6,3	23,3	20. 7.	-15,3	23. 1.	26,2	8.2003	-20,6	1.1985
398	**Helfenberg**	598		**-5,9**	-3,3	-0,6	6,7	11,4	16,0	**19,7**	13,6	14,9	9,4	3,9	0,6	7,2	23,9	25. 6.	-13,5	23. 1.	26,1	6.1997	-20,0	1.1985
399	**Haslach**	510		**-7,4**	-4,1	-1,1	6,5	11,5	15,8	**19,3**	13,5	14,3	8,6	4,1	0,2	6,8	23,1	25. 6.	-15,3	23. 1.	25,7	6.2002	-16,0	1.2000
400	Rohrbach	600	7,1	**-5,6**	-3,2	-0,3	7,4	12,3	16,7	**20,9**	14,4	15,5	9,9	4,1	1,0	7,8	25,7	26. 7.	-13,2	25. 1.	29,2	7.1957	-23,2	2.1956
401	**Langhalsen**	449	7,2	**-8,2**	-4,2	-1,3	6,5	11,6	15,9	**19,6**	13,5	13,4	7,9	3,5	-0,3	6,5	23,3	21. 7.	-17,4	24. 1.	28,7	7.1957	-23,2	1.1985
402	**Partenstein**	295	7,6	**-5,4**	-2,2	0,6	8,8	13,4	13,7	**21,0**	15,1	15,7	9,8	5,0	1,1	8,0	25,0	27. 7.	-13,5	24. 1.	28,2	7.1957	-20,0	1.1985
403	**Neuhaus an der Donau**	450		**-6,2**	-2,7	0,5	8,5	12,9	17,1	**21,2**	14,7	16,0	10,1	4,7	0,9	8,1	25,6	27. 7.	-14,1	24. 1.	30,1	7.1911	-16,5	1.1907
404	**Neumarkt im Hausr.-Widldorf**	380		**-5,3**	-2,4	1,3	9,1	13,6	17,6	**21,6**	15,2	16,1	10,5	5,0	0,8	8,6	25,6	26. 7.	-12,3	11. 1.	28,5	8.1992	-27,8	1.1985
405	**Peuerbach**	372		**-5,9**	-2,7	0,4	9,6	13,6	17,5	**21,3**	15,0	15,8	10,1	5,0	0,8	8,4	25,2	21. 7.	-12,9	12. 1.	30,6	7.1921	-18,5	1.2003
406	Waizenkirchen	370	7,6	**-6,2**	-3,3	0,1	9,0	13,5	17,5	**21,6**	15,7	15,7	10,1	5,0	1,0	8,3	26,0	21. 7.	-13,5	25. 1.	28,5	7.1957	-23,8	1.1985
407	**Neukirchen am Walde**	555	7,5	**-5,7**	-2,7	0,3	8,0	12,8	17,3	**21,1**	14,1	15,7	10,2	4,3	0,9	8,0	25,9	26. 7.	-13,3	24. 1.	29,0	7.1957	-19,3	1.1985
408	**St.Agatha**	499		**-5,2**	-2,4	0,9	9,0	13,2	17,6	**21,9**	15,0	17,1	11,6	5,2	1,7	8,8	26,8	21. 7.	-12,6	24. 1.	28,1	7.1999	-14,6	1.2000
409	**Aschach an der Donau**	292	8,8	**-4,8**	-2,2	1,3	9,4	13,7	17,8	**21,7**	15,6	16,6	10,6	5,5	1,3	8,9	25,8	21. 7.	-11,9	24. 1.	29,8	7.1957	-22,8	1.1985
410	**Eferding**	274		**-4,6**	-2,3	1,3	9,9	14,2	18,4	**22,3**	15,9	16,4	10,5	5,8	1,6	9,1	26,3	26. 7.	-11,5	24. 1.	27,1	8.2003	-17,2	12.1996
411	**Kematen am Innbach**	351		**-4,7**	-1,7	2,0	9,5	13,6	17,8	**21,3**	14,1	15,9	10,3	4,3	0,9	8,6	25,9	26. 7.	-11,2	12. 1.	27,0	6.1994	-16,8	12.1996

Monats- und Jahresmittel der Lufttemperaturen mit Normalzahlen und Extremwerten

Nr.	Messstelle	Höhe m ü.A.	Normalzahl °C	Mittel in °C I	II	III	IV	V	VI	VII	VIII	IX	X	XI	XII	Jahr	Größtes beobachtetes Tagesmittel im Berichtsjahr °C	Datum	Kleinstes beobachtetes Tagesmittel im Berichtsjahr °C	Datum	Größtes beobachtetes Tagesmittel vor dem Berichtsjahr °C	Datum	Kleinstes beobachtetes Tagesmittel vor dem Berichtsjahr °C	Datum
412	**Geboltskirchen**	540		**-6,3**	-3,1	0,2	8,1	12,1	16,3	**19,9**	14,2	14,9	10,2	4,6	0,9	7,7	24,9	21. 7.	-14,7	23. 1.	26,0	8.2003	-20,5	1.1985
413	**Hofkirchen an der Trattnach**	385		**-5,5**	-2,3	1,7	9,5	13,9	17,9	**22,1**	15,4	16,2	10,7	5,4	1,0	8,8	26,0	21. 7.	-12,2	11. 1.	28,9	8.1992	-23,9	1.1985
414	**Grieskirchen-Moosham**	352	8,7	**-5,8**	-2,9	0,7	9,1	13,3	17,4	**21,3**	15,2	16,0	10,6	5,7	1,3	8,5	25,0	27. 7.	-12,8	24. 1.	31,2	7.1920	-24,5	2.1929
415	Gallspach	368		**-5,5**	-2,5	1,2	9,3	13,6	17,6	**21,6**	15,8	15,7	10,1	5,3	1,0	8,6	25,4	21. 7.	-12,8	25. 1.	27,8	7.1983	-20,6	1.1985
417	**Goldwörth**	260	8,6	**-4,8**	-2,1	1,5	10,5	15,0	19,1	**22,8**	16,5	17,3	10,8	6,1	1,7	9,5	26,6	21. 7.	-12,6	24. 1.	29,2	7.1957	-24,1	1.1985
418	**Bad Leonfelden**	740		**-5,8**	-3,7	-0,9	6,5	11,5	16,3	**20,3**	13,4	15,1	9,8	3,8	0,9	7,3	25,3	20. 7.	-15,2	23. 1.	27,4	8.2003	-21,0	1.1987
419	**Piberstein**	899	5,5	**-3,4**	-3,2	-1,0	6,2	10,6	15,1	**19,6**	12,6	15,0	11,1	5,1	1,0	7,4	25,2	20. 7.	-15,0	23. 1.	29,7	7.1957	-21,8	1.1987
420	**St.Peter am Wimberg**	687	7,3	**-5,2**	-3,0	-0,4	7,3	11,6	16,2	**20,3**	13,5	15,8	10,5	4,0	1,3	7,7	25,5	20. 7.	-14,8	23. 1.	28,3	8.1992	-21,9	2.1956
421	**Neußerling**	615		**-5,4**	-3,1	-0,4	7,3	11,7	16,2	**20,3**	13,7	15,8	10,3	3,7	2,3	7,7	25,4	26. 7.	-14,7	23. 1.	28,8	8.1992	-15,2	12.1996
422	**Waxenberg**	700		**-4,6**	-2,8	-0,2	7,5	11,8	15,9	**20,0**	13,5	15,9	11,0	4,3	1,7	7,8	24,6	26. 7.	-14,2	23. 1.	29,5	6.1935	-24,7	2.1929
423	**Ottensheim**	265		**-5,1**	-2,3	1,2	9,8	14,5	18,5	**22,5**	16,0	17,3	10,8	5,7	1,5	9,2	26,5	26. 7.	-13,1	24. 1.	29,7	8.1992	-23,3	1.1985
424	**Hellmonsödt**	840	6,4	**-4,2**	-2,7	-0,7	6,7	10,8	15,1	**19,3**	12,5	14,6	10,1	3,6	1,4	7,2	24,2	21. 7.	-15,8	23. 1.	27,2	7.1983	-25,3	2.1929
425	**Kirchschlag bei Linz**	925		**-3,3**	**-3,3**	-1,6	6,6	10,4	14,6	**19,2**	12,1	14,5	10,2	4,0	1,6	7,1	24,9	21. 7.	-14,1	23. 1.	26,8	8.1992	-15,1	12.1996
426	**Pöstlingberg**	490	7,8	**-5,3**	-2,1	1,3	9,5	13,5	18,0	**22,3**	15,5	17,2	11,7	5,3	1,7	9,1	27,4	26. 7.	-13,5	24. 1.	29,6	7.1957	-21,0	1.1985
427	Linz (Stadt)	263	9,1	**-3,7**	-1,1	2,3	10,5	14,7	18,6	**23,1**	16,7	17,5	11,6	6,4	2,5	9,9	27,4	27. 7.	-10,7	24. 1.	29,8	7.1957	-21,8	12.1939
428	**Linz-Urfahr**	305		**-4,1**	-1,2	2,1	10,1	14,3	18,4	**22,6**	16,0	17,4	11,7	6,2	2,2	9,6	27,6	26. 7.	-11,3	24. 1.	29,7	7.1999	-19,2	2.1929
429	**Leonding**	277		**-4,6**	-1,9	1,8	10,2	14,7	18,8	**22,6**	16,2	17,1	11,1	6,0	1,8	9,5	27,2	21. 7.	-12,1	24. 1.	30,2	7.1995	-14,7	2.1954
430	Hörsching	297		**-4,6**	-1,9	1,6	10,1	14,1	18,1	**22,5**	16,5	17,0	10,8	5,9	1,6	9,3	26,1	21. 7.	-11,9	24. 1.	28,8	7.1950	-23,1	1.1985
	TRAUNGEBIET																							
431	**Gößl**	710	6,5	**-5,1**	-2,0	0,1	6,3	11,1	14,8	**19,5**	13,3	15,1	10,3	3,6	0,5	7,3	23,5	20. 7.	-12,8	24. 1.	28,0	7.1983	-20,9	2.1929
432	**Bad Aussee**	665		**-5,4**	-2,0	0,4	7,2	12,2	15,8	**20,2**	14,1	15,5	10,2	3,6	-0,3	7,6	25,0	21. 7.	-11,1	24. 1.	27,4	7.1957	-19,0	1.1987
433	**Ödensee**	800		**-9,3**	-3,7	-1,6	3,3	9,5	13,4	**17,5**	11,8	12,5	6,8	1,0	-2,6	4,9	22,7	21. 7.	-18,7	24. 1.	23,8	7.2005	-21,2	1.2000
435	**Schönbergalpe**	1350		-4,3	**-4,5**	-2,7	3,1	7,4	11,8	**16,4**	9,8	12,4	8,4	2,2	0,5	5,0	21,5	20. 7.	-14,1	23. 1.	25,5	7.1983	-22,5	1.1987
436	**Obertraun**	515		**-6,2**	-2,0	0,3	7,0	12,1	15,4	**20,1**	13,7	15,1	9,3	2,8	-0,8	7,2	24,5	26. 7.	-13,1	24. 1.	26,3	6.1997	-18,8	1.1985
437	**Pötschen**	1000		**-5,9**	-3,8	-1,8	4,5	9,2	13,8	**18,2**	11,6	13,9	8,8	1,9	-1,3	5,8	24,0	20. 7.	-13,2	24. 1.	25,7	8.2003	-19,2	1.1987
438	Krippenstein	2050		-6,2	**-7,9**	-5,4	0,1	2,6	6,8	**12,2**	5,6	9,6	6,7	0,3	-0,9	2,0	18,7	20. 7.	-14,5	6. 2.	21,5	7.1983	-26,0	1.1987
439	**Lahn-Hallstatt**	510	7,5	**-5,4**	-2,2	0,4	7,6	12,3	15,8	**20,6**	14,2	15,5	9,3	3,4	-0,3	7,6	25,6	26. 7.	-12,6	24. 1.	26,7	7.1957	-17,8	2.1963
440	**Gosau**	765	6,0	**-5,9**	-2,8	-0,7	5,3	10,4	14,8	**18,9**	12,9	14,6	9,5	2,9	-0,2	6,6	23,4	20. 7.	-12,9	24. 1.	26,2	7.1983	-23,2	12.1940
441	**Bad Goisern**	505		**-3,5**	-0,2	2,0	9,0	13,3	16,5	**20,9**	14,4	16,2	10,7	4,1	0,7	8,7	25,5	21. 7.	-9,7	23. 1.	26,4	7.1938	-20,0	1.1942
442	**St.Gilgen**	550	7,8	**-4,4**	-2,1	0,2	7,6	12,5	16,6	**21,1**	14,7	16,2	10,9	4,8	1,0	8,3	25,5	20. 7.	-10,4	24. 1.	29,1	7.1957	-19,3	2.1963
443	St.Wolfgang	539		**-4,0**	-2,2	0,2	7,8	13,0	16,6	**21,6**	15,3	17,1	12,3	5,8	2,2	8,8	26,3	27. 7.	-9,1	14. 2.	26,3	8.2003	-12,6	12.2001
444	**Strobl**	540		**-5,4**	-2,1	0,4	7,7	12,8	16,5	**21,0**	14,4	15,9	10,4	4,0	0,0	8,0	25,5	26. 7.	-11,6	24. 1.	28,3	8.1994	-16,4	1.2000
445	Bad Ischl	469		**-5,5**	-2,1	0,7	7,5	12,8	16,2	**20,5**	14,7	15,9	11,3	4,6	0,8	8,1	24,9	26. 7.	-10,4	24. 1.	28,8	7.1950	-21,9	1.1942
447	Feuerkogel	1618		-3,8	**-5,4**	-4,0	2,1	6,2	10,6	**15,5**	8,4	12,2	9,2	3,0	1,2	4,6	21,5	20. 7.	-13,2	23. 1.	24,8	7.1957	-24,9	2.1929
448	**Ebensee (Schule)**	425		**-4,8**	-1,6	1,1	8,5	13,0	16,9	**21,5**	15,1	15,9	11,0	5,4	1,9	8,7	26,1	21. 7.	-12,2	24. 1.	28,9	7.1905	-20,6	2.1929
449	Gmunden	426		**-4,5**	-1,1	2,1	9,5	13,8	17,6	**22,7**	16,5	16,8	11,9	6,1	2,5	9,5	27,2	21. 7.	-12,4	24. 1.	28,9	8.2003	-22,7	2.1929
450	**Altmünster**	525		**-5,7**	-1,7	1,2	8,6	12,9	16,8	**21,3**	15,0	16,0	11,1	5,2	1,8	8,5	25,2	20. 7.	-13,0	24. 1.	27,4	8.2003	-15,0	12.2001
451	**Gmunden-Traunleiten**	456		**-5,6**	-2,2	1,6	9,1	12,5	16,6	**21,0**	15,0	15,5	10,4	5,2	1,4	8,4	25,4	27. 7.	-15,2	24. 1.	28,9	8.1992	-21,3	1.1985
452	**Laakirchen**	440		**-5,5**	-2,0	1,7	9,5	13,6	17,6	**22,3**	15,8	16,5	11,4	5,6	1,6	9,0	27,5	21. 7.	-14,8	24. 1.	28,2	7.1995	-17,8	12.1996
453	**Fuschl**	670	7,2	**-4,5**	-2,8	0,4	7,0	11,8	15,7	**19,6**	13,2	15,2	11,1	5,7	2,1	7,9	24,1	27. 7.	-11,1	23. 1.	28,1	7.1957	-22,4	2.1956
454	**Thalgauberg**	720		**-7,0**	-4,4	-1,9	3,6	10,1	14,1	**18,1**	11,9	13,2	8,6	2,5	-1,0	5,6	22,5	21. 7.	-15,1	23. 1.	29,7	7.1983	-20,1	1.1987
455	**Scharfling**	480		**-4,6**	-2,3	0,3	7,8	12,6	16,4	**21,1**	14,9	15,9	11,5	5,5	2,3	8,5	25,8	27. 7.	-12,1	24. 1.	27,2	7.1995	-15,7	1.1985
456	Mondsee	491	8,3	**-3,8**	-1,6	1,0	9,0	13,5	16,9	**21,7**	15,4	16,8	12,1	6,0	2,8	9,2	26,8	27. 7.	-10,0	24. 1.	29,4	7.1923	-21,0	2.1929
457	**Oberwang**	595		**-6,2**	-2,7	0,0	7,5	12,4	16,5	**20,6**	14,5	15,5	10,9	4,7	1,5	7,9	24,7	20. 7.	-14,8	24. 1.	26,0	6.2003	-15,9	12.1996
458	**Weißenbach am Attersee**	475		**-5,2**	-1,8	1,4	7,9	12,0	15,8	**20,1**	14,3	15,6	10,4	4,7	1,0	8,0	24,2	27. 7.	-13,9	24. 1.	27,4	7.1999	-15,4	12.2001
460	**Attersee**	495		**-4,7**	-1,4	1,5	8,9	13,1	17,1	**21,6**	15,2	16,3	11,7	5,7	2,6	9,0	25,8	21. 7.	-13,2	24. 1.	27,7	8.2003	-15,6	12.1996
462	**Frankenburg**	515	7,2	**-6,2**	-3,1	0,5	8,2	12,7	17,2	**20,9**	14,6	15,7	10,4	4,8	0,9	8,1	25,3	21. 7.	-13,9	24. 1.	28,8	5.1971	-24,7	1.1942
463	**Vöcklabruck**	420	8,4	**-5,1**	-1,8	4,3	9,5	13,7	17,7	**21,9**	15,6	16,4	11,2	5,6	1,7	9,2	26,3	21. 7.	-13,3	24. 1.	29,0	6.1967	-25,7	1.1947
464	**Wolfsegg am Hausruck**	585		**-5,1**	-2,0	1,2	8,9	12,9	17,3	**21,7**	15,0	16,6	11,8	5,2	2,1	8,8	26,7	26. 7.	-13,2	23. 1.	29,3	8.2003	-21,7	2.1956
465	Lambach	360		**-5,4**	-2,4	1,5	10,1	14,6	18,3	**22,1**	16,2	16,1	10,2	5,8	1,2	9,0	26,4	26. 6.	-11,7	12. 1.	29,2	7.1957	-21,4	1.1987
466	**Almsee (Forsthaus)**	590		**-8,6**	-3,1	-0,5	5,7	10,9	14,4	**18,4**	13,3	14,3	9,3	3,3	-0,7	6,4	22,9	4. 9.	-17,1	24. 1.	23,6	8.1994	-20,3	1.1987
467	**Grünau-Almegg**	540		**-6,8**	-2,0	0,6	7,9	12,4	16,2	**20,6**	14,6	15,6	10,8	5,1	1,2	8,0	24,8	21. 7.	-15,2	24. 1.	26,2	7.1935	-23,6	2.1929
468	**Scharnstein**	485		**-7,1**	-2,4	1,0	8,1	12,4	16,3	**20,5**	14,5	15,2	9,9	5,1	0,9	7,9	25,0	21. 7.	-16,3	24. 1.	26,4	7.1999	-22,5	1.1985
469	**Vorchdorf**	455		**-5,6**	-2,1	1,5	9,6	13,8	17,4	**21,8**	15,7	16,3	10,9	5,3	1,3	8,8	26,3	21. 7.	-15,0	24. 1.	28,8	8.2003	-22,2	2.1929
470	**Wels**	305	8,8	**-4,2**	-0,5	3,2	10,7	15,0	19,2	**22,7**	16,3	17,0	11,4	6,2	1,7	9,9	27,3	21. 7.	-11,1	25. 1.	29,8	7.1957	-22,2	2.1929
471	**Kirchdorf an der Krems**	456	8,5	**-5,9**	-1,5	2,5	9,3	13,4	17,3	**21,4**	15,5	16,5	11,5	6,0	2,0	9,0	26,2	21. 7.	-14,8	24. 1.	32,0	7.1957	-23,8	2.1929
472	Kremsmünster	383	8,5	**-5,1**	-1,8	1,8	9,8	14,1	17,8	**22,6**	16,7	16,5	11,3	6,0	1,6	9,3	25,6	27. 7.	-13,0	24. 1.	28,5	7.1957	-21,0	2.1929
473	**Neuhofen an der Krems**	326		**-4,9**	-2,1	1,8	9,9	14,2	18,2	**21,7**	16,1	16,9	11,2	6,1	1,5	9,2	25,8	26. 7.	-12,5	23. 1.	28,5	7.1999	-15,8	12.1996
474	**Ebelsberg (Gottschallingerstra**	261		**-4,4**	-1,9	1,7	10,2	14,4	17,8	**20,7**	15,7	16,8	10,8	5,7	1,6	9,1	25,8	26. 7.	-11,9	24. 1.	28,7	7.1999	-15,4	12.1996
475	**Linz (Wasserwerk Scharlinz)**	260		**-4,3**	-1,7	1,8	9,8	14,2	18,1	**22,5**	15,9	16,9	11,1	6,0	1,9	9,4	27,2	26. 7.	-11,6	24. 1.	29,9	7.1999	-15,2	12.1996
	DONAUGEBIET ZWISCHEN TRAUN UND ENNS																							
476	**St.Florian**	257		**-4,5**	-2,0	1,6	9,9	14,3	18,4	**22,1**	16,2	16,8	10,8	6,0	1,5	9,3	26,1	21. 7.	-11,5	24. 1.	28,7	7.1999	-19,8	2.1929
477	**Maria Laah**	360		**-5,1**	-2,0	1,6	9,6	13,5	17,4	**21,7**	15,8	16,8	11,3	5,8	1,5	9,0	26,0	21. 7.	-13,5	23. 1.	28,4	8.2003	-15,5	12.1996
478	Reichenau	685		**-5,7**	-3,3	-0,8	7,1	11,8	16,0	**20,0**	13,9	14,7	9,4	3,9	1,0	7,3	23,9	21. 7.	-14,1	23. 1.	25,7	8.2003	-20,3	1.1987
479	**Gallneukirchen**	330		**-6,4**	-2,9	0,7	8,8	13,6	17,8	**21,3**	15,3	15,8	9,6	4,9	0,9	8,3	25,5	21. 7.	-15,5	24. 1.	27,9	6.2002	-16,8	12.1996
480	**Neumarkt im Mühlkreis**	610		**-5,4**	-2,7	0,2	8,0	12,4	16,8	**20,8**	14,4	16,3	10,9	4,5	1,6	8,2	26,3	26. 7.	-14,8	23. 1.	28,8	7.1999	-14,6	12.1996
481	**Mauthausen**	299	9,1	**-4,7**	-1,7	1,9	10,3	14,5	18,3	**22,5**	16,4	17,7	11,8	6,1	1,9	9,6	27,5	26. 7.	-12,9	24. 1.	30,5	7.1999	-19,9	2.1929
482	**Enns**	259	8,8	**-4,1**	-1,4	2,3	10,5	14,6	18,3	**22,4**	16,3	17,3	11,4	6,2	1,9	9,6	26,4	26. 7.	-11,5	24. 1.	29,6	7.1957	-24,9	12.1939
	ENNSGEBIET																							
483	**Flachau**	910	5,5	**-6,1**	-2,9	-0,7	6,0	10,5	14,3	**18,6**	12,6	14,1	8,8	2,2	-1,6	6,3	22,4	20. 7.	-13,6	24. 1.	27,9	7.1955	-23,5	2.1956
484	**Radstadt**	890	6,5	**-5,9**	-2,7	-0,5	5,4	9,8	14,3	**18,7**	12,5	14,7	9,3	2,6	-0,9	6,4	22,9	26. 6.	-13,1	24. 1.	27,2	8.1974	-20,5	2.1956
485	**Obertauern**	1763		**-7,1**	-6,0	-4,7	1,3	5,3	9,8	**14,0**	7,4	9,8	6,2	1,0	-0,5	3,0	19,3	20. 7.	-13,4	13. 3.	21,9	7.1998	-17,6	1.2005

Monats- und Jahresmittel der Lufttemperaturen mit Normalzahlen und Extremwerten

Nr.	Messstelle	Höhe m ü.A.	Normalzahl °C	Mittel in °C I	II	III	IV	V	VI	VII	VIII	IX	X	XI	XII	Jahr	Größtes beobachtetes Tagesmittel im Berichtsjahr °C	Datum	Kleinstes beobachtetes Tagesmittel im Berichtsjahr °C	Datum	Größtes beobachtetes Tagesmittel vor dem Berichtsjahr °C	Datum	Kleinstes beobachtetes Tagesmittel vor dem Berichtsjahr °C	Datum
486	Untertauern	1000	5,7	**-5,9**	-3,1	-0,7	6,2	10,8	14,7	**19,3**	12,2	14,5	9,9	3,0	-1,0	6,7	23,3	20. 7.	-14,3	24. 1.	25,1	7.1957	-21,3	2.1956
487	**Filzmoos**	1060	5,0	**-6,9**	-3,9	-2,1	3,9	9,1	13,4	**17,6**	11,7	13,5	8,0	1,1	-2,0	5,3	21,1	21. 6.	-14,9	24. 1.	23,9	7.2005	-23,0	2.1956
488	Ramsau	1203		**-5,2**	-3,7	-1,9	4,6	8,9	12,7	**16,7**	11,1	12,8	8,7	3,1	0,5	5,7	21,8	21. 7.	-11,6	24. 1.	23,3	7.2005	-17,6	12.1996
489	**Planai**	1820	2,2	-6,4	**-6,5**	-4,8	0,8	4,4	9,0	**13,6**	6,8	10,3	7,1	1,2	-0,1	3,0	18,6	20. 7.	-14,6	12. 3.	22,9	7.1983	-25,2	2.1956
490	**Untertal-Tetter**	1040		**-6,1**	-2,7	-0,7	5,7	9,6	13,2	**17,2**	11,9	13,1	8,0	2,2	-1,3	5,8	21,7	20. 7.	-13,9	24. 1.	25,0	7.1984	-19,8	1.1987
491	**Rohrmoos**	1080		**-5,8**	-3,4	-1,7	5,1	9,6	13,6	**17,5**	11,6	13,0	8,2	2,5	-0,6	5,8	22,0	21. 7.	-12,4	24. 1.	24,7	7.1984	-20,2	1.1985
495	**St.Nikolai im Sölktal**	1120	4,6	**-6,4**	-4,3	-2,2	4,0	8,2	11,7	**15,5**	10,9	12,0	7,7	1,8	-2,2	4,7	20,0	21. 6.	-16,0	24. 1.	23,1	6.2002	-22,7	2.1956
496	**Bad Mitterndorf**	808		**-7,4**	-3,1	-0,9	5,8	10,8	14,7	**18,7**	13,2	14,1	8,5	2,3	-1,6	6,3	23,7	21. 7.	-14,8	24. 1.	24,8	6.2002	-23,2	1.1987
497	**Grubegg**	790	5,3	**-7,8**	-2,7	-0,2	6,0	11,2	15,2	**19,1**	13,1	14,4	8,6	2,4	-1,4	6,5	22,9	20. 7.	-16,3	24. 1.	26,8	6.2002	-26,1	1.1960
498	**Gröbming**	766	6,1	**-7,5**	-2,9	0,0	7,5	11,6	15,3	**19,0**	13,7	14,4	8,5	2,9	-1,8	6,7	23,6	21. 7.	-13,6	24. 1.	26,1	7.1984	-22,0	1.1987
499	**Donnersbachwald**	980		**-6,1**	-2,9	-1,3	5,1	9,4	13,1	**16,9**	11,9	12,8	7,8	2,1	-1,5	5,6	21,0	20. 7.	-14,7	24. 1.	24,3	7.1983	-20,7	1.1985
500	**Planneralm**	1605		-5,7	**-5,8**	-4,2	1,8	5,3	9,8	**14,2**	8,0	10,3	7,0	1,1	-0,9	3,4	20,1	20. 7.	-14,8	23. 1.	23,1	7.1957	-23,8	2.1956
502	**Irdning**	702	6,9	**-7,7**	-2,7	0,1	7,8	11,9	15,6	**19,3**	14,0	14,6	9,0	3,1	-1,6	6,9	24,7	21. 7.	-15,5	24. 1.	27,4	7.1957	-21,0	1.1987
503	**Greith**	945		**-5,9**	-2,8	-1,0	5,2	10,0	14,2	**18,2**	12,3	14,1	9,3	2,9	-0,7	6,3	23,3	20. 7.	-13,5	23. 1.	25,1	6.2002	-17,5	1.2000
504	**Oppenberg**	1060		**-4,4**	-2,9	-1,1	5,6	9,4	13,2	**17,1**	11,5	13,6	9,2	3,0	-0,3	6,2	22,5	20. 7.	-11,2	23. 1.	24,1	7.2005	-19,9	1.1987
505	Aigen im Ennstal	640		**-8,8**	-3,1	-0,4	7,6	11,6	15,4	**18,8**	14,0	14,3	8,6	3,1	-1,8	6,6	24,2	21. 7.	-17,4	24. 1.	25,0	7.2005	-22,5	12.1973
506	**Liezen**	670	7,0	**-6,0**	-1,7	0,8	8,3	12,3	16,7	**20,2**	14,3	15,9	10,2	3,7	-0,5	7,9	26,5	26. 6.	-14,5	24. 1.	26,9	6.2002	-20,8	1.1960
507	**Hohentauern**	1265		**-4,9**	-3,8	-2,1	4,6	8,2	12,4	**16,6**	10,6	12,5	8,2	2,5	-0,2	5,4	22,2	20. 7.	-13,1	23. 1.	25,9	7.1984	-21,7	2.1956
508	**Admont**	700	6,4	**-6,8**	-2,2	0,1	7,2	11,3	15,4	**19,2**	13,5	14,9	9,2	2,5	-1,4	6,9	24,0	20. 7.	-15,5	24. 1.	27,1	7.1957	-23,0	1.1960
510	**Eisenerzer Ramsau**	1020		**-5,9**	-3,6	-2,1	3,6	8,7	13,0	**17,2**	11,8	12,8	8,0	1,9	-1,0	5,4	23,1	26. 6.	-16,1	23. 1.	23,4	7.2005	-17,2	12.2003
511	**Hieflau**	492	7,5	**-4,4**	-2,1	-0,2	6,7	11,4	14,8	**19,5**	13,5	15,4	10,5	3,6	0,1	7,4	26,8	20. 7.	-11,3	24. 1.	30,1	7.1950	-19,4	1.1985
516	**Wildalpen**	610	5,9	**-8,9**	-4,8	-2,5	3,5	8,8	12,9	**16,1**	11,2	12,2	5,6	-0,1	-3,6	4,2	21,7	26. 6.	-20,3	24. 1.	27,3	7.1928	-25,2	1.1985
517	**Unterlaussa**	540		**-7,2**	-2,8	-0,5	6,6	11,3	15,3	**18,9**	13,5	14,4	9,0	3,0	-1,2	6,7	23,6	20. 7.	-16,5	24. 1.	25,3	6.2002	-17,0	1.2002
518	**Kleinreifling**	428		**-4,4**	-1,1	1,3	8,5	12,8	16,7	**20,8**	15,0	16,6	11,9	5,9	2,3	8,9	25,5	26. 7.	-12,1	23. 1.	27,7	7.2005	-14,0	12.2001
520	**Maria Neustift**	629		**-5,9**	-2,7	0,0	7,7	12,1	15,8	**20,1**	14,1	15,9	10,7	4,9	1,3	7,8	24,2	27. 7.	-14,8	23. 1.	27,6	7.1999	-15,7	12.1996
521	**Pechgraben**	430		**-8,1**	-2,6	0,1	7,8	11,9	16,0	**19,5**	14,3	14,8	12,0	5,2	0,3	7,6	23,7	26. 6.	-16,7	24. 1.	25,3	7.1999	-20,7	12.2001
522	**Reichraming**	360	8,2	**-5,2**	-0,9	2,3	9,4	13,3	17,0	**21,1**	15,3	16,6	11,5	5,9	1,3	9,0	25,1	27. 7.	-12,2	24. 1.	27,0	7.1950	-21,1	2.1929
524	**Laussa**	440		**-7,1**	-2,2	1,0	8,6	12,7	16,4	**20,5**	14,5	15,5	10,1	5,0	0,3	7,9	24,9	26. 7.	-15,0	24. 1.	28,1	6.2002	-18,1	12.2001
525	**Hinterstoder**	590	7,1	**-6,2**	-2,2	0,3	7,3	12,4	16,1	**20,2**	14,4	15,6	10,2	3,9	-0,5	7,6	24,0	26. 7.	-13,3	24. 1.	25,7	7.2002	-23,5	1.1907
526	**Huttererböden**	1370	3,5	**-5,7**	-5,4	-3,2	2,5	7,0	11,2	**15,4**	9,4	11,6	8,1	2,1	-0,5	4,4	20,7	20. 7.	-15,7	23. 1.	25,0	7.1998	-24,7	1.1963
527	**Linzer Haus**	1435	3,1	-5,8	**-5,9**	-4,3	2,3	6,3	11,1	**15,5**	9,0	11,3	7,7	1,2	-0,5	4,0	21,2	20. 7.	-15,7	23. 1.	24,0	7.1983	-22,5	2.1956
528	**Bosruckhütte**	1036		**-3,8**	-3,5	-2,2	3,5	8,9	12,8	**16,9**	11,4	13,7	10,1	3,1	-0,3	5,9	21,4	20. 7.	-14,7	23. 1.	24,5	8.1992	-16,3	12.1996
529	**Spital am Pyhrn**	630	7,4	**-5,3**	-2,8	-0,7	6,6	11,5	15,1	**19,1**	13,3	15,4	10,2	4,0	-0,2	7,2	24,1	25. 6.	-13,5	23. 1.	30,6	7.1957	-23,6	2.1929
530	**Klein Pyhrgas**	1010	6,5	-2,3	**-2,6**	-0,8	6,0	10,2	14,2	**18,6**	12,3	15,2	11,4	5,3	2,6	7,5	24,6	20. 7.	-12,7	23. 1.	27,2	7.1984	-18,8	1.1987
531	**Windischgarsten-Dambach**	614		**-6,2**	-2,7	-0,3	7,0	12,2	15,9	**19,8**	14,1	16,1	10,5	3,9	-0,4	7,5	24,7	26. 7.	-14,9	24. 1.	29,0	7.1929	-20,7	1.1987
532	**St.Pankraz**	523	6,9	**-7,7**	-2,6	-0,2	7,2	12,0	15,7	**19,7**	14,1	15,4	9,8	3,9	-0,3	7,3	23,7	21. 6.	-16,4	24. 1.	27,3	7.1928	-25,2	12.1939
533	**Klaus an der Pyhrnbahn**	458		**-6,2**	-1,7	1,1	8,3	13,5	16,6	**20,9**	14,9	15,6	10,6	4,6	0,7	8,2	26,0	27. 7.	-14,1	24. 1.	28,4	7.1998	-16,6	12.1996
534	**Bodinggraben**	640		**-7,7**	-3,1	-0,8	5,0	10,7	14,5	**18,1**	12,9	14,4	8,6	2,6	-1,0	6,2	21,9	21. 6.	-17,3	24. 1.	26,6	6.1997	-19,8	12.2001
535	**Breitenau**	514		**-7,9**	-2,4	0,1	7,0	11,5	15,6	**19,2**	13,8	14,6	9,0	4,3	-0,5	7,0	23,5	4. 9.	-16,1	24. 1.	26,4	6.1997	-20,3	1.2000
536	**Molln**	435		**-6,4**	-0,7	2,7	10,5	15,2	17,1	**21,6**	15,8	15,8	10,3	5,2	-0,9	8,8	26,6	27. 7.	-15,9	24. 1.	26,9	7.1998	-19,9	12.1996
537	**Waldneukirchen**	440		**-6,1**	-1,9	1,7	9,4	13,5	17,7	**21,9**	15,5	16,3	11,1	5,4	1,3	8,8	26,1	21. 7.	-14,7	24. 1.	27,6	7.1998	-15,5	12.1996
538	**Behamberg**	518		**-5,2**	-1,6	1,9	9,6	13,7	17,6	**22,3**	15,6	16,9	11,9	5,7	2,1	9,2	27,4	21. 7.	-13,6	23. 1.	28,9	7.1998	-15,1	12.1996
540	**Steyr**	336		**-5,2**	-1,7	2,1	9,9	14,1	18,1	**22,5**	16,0	17,0	11,4	5,9	1,4	9,3	26,7	21. 7.	-12,9	23. 1.	29,1	7.1957	-20,1	2.1929
542	St.Sebastian/Mariazell	872		**-5,6**	-3,6	-1,5	5,0	10,0	13,8	**17,7**	12,8	13,7	9,0	3,3	-0,1	6,2	21,5	21. 7.	-15,0	23. 1.	23,2	6.2003	-16,0	1.2004

DONAUGEBIET ZWISCHEN ENNS UND MARCH

543	**Rainbach im Mühlkreis**	690		**-7,0**	-3,8	-1,0	6,6	11,4	15,8	**19,3**	13,4	14,4	9,2	3,9	1,3	7,0	23,8	19. 6.	-16,7	23. 1.	27,3	7.1999	-25,8	2.1929
544	Freistadt	548	6,8	**-7,0**	-3,9	-0,6	7,5	12,5	16,7	**20,4**	14,5	15,1	9,0	4,0	0,8	7,4	24,0	27. 7.	-14,7	25. 1.	28,0	7.1957	-23,5	2.1956
545	**Lasberg**	575		**-6,6**	-3,2	-0,5	7,3	12,2	16,6	**19,9**	14,1	15,3	9,8	4,2	0,9	7,5	24,0	21. 6.	-15,9	23. 1.	28,2	7.1999	-20,4	1.1987
546	**Karlstift**	917		**-6,2**	-5,1	-2,6	3,7	8,6	13,1	**16,7**	11,2	12,2	7,9	2,1	-0,3	5,1	21,8	21. 6.	-14,4	23. 1.	27,8	8.1994	-27,0	2.1929
547	**Schöneben-Gugu**	880		**-6,7**	-5,0	-2,3	3,8	9,3	14,0	**17,3**	11,8	12,4	7,6	2,5	-0,4	5,4	22,3	26. 6.	-18,0	23. 1.	27,5	8.1917	-22,6	12.1939
548	**Weitersfelden-Ritzenedt**	764	6,1	**-5,1**	-3,7	-1,1	5,7	10,6	15,1	**18,6**	13,0	14,2	9,3	3,7	0,8	6,8	23,0	26. 6.	-16,2	23. 1.	27,1	8.1992	-25,0	2.1956
549	**Gutau**	581		**-7,3**	-4,3	-1,1	7,2	11,7	16,3	**20,1**	13,9	15,1	9,3	3,7	0,2	7,1	24,3	26. 7.	-16,7	23. 1.	28,0	6.2002	-15,4	12.1996
550	**Tragwein**	455		**-5,6**	-2,4	0,8	8,6	13,1	17,2	**19,7**	9,4	12,5	5,9	5,1	1,5	7,1	27,9	26. 7.	-14,2	23. 1.	29,0	8.1992	-15,2	12.1996
551	Allerheiligen	542		**-5,0**	-2,1	1,0	9,0	12,9	16,7	**21,4**	15,2	16,6	11,4	5,0	1,9	8,7	25,9	25. 7.	-12,6	23. 1.	29,3	8.1992	-18,2	1.1987
552	**Stadt Haag**	347	8,6	**-4,5**	-1,5	2,5	10,3	14,4	18,5	**23,1**	16,4	17,4	11,5	6,2	2,0	9,7	28,0	21. 7.	-12,7	23. 1.	29,1	7.1999	-20,5	2.1929
555	**Laab**	240		**-5,5**	-2,6	0,9	9,7	14,4	18,2	**22,4**	16,1	16,8	10,2	5,6	1,3	9,0	26,6	26. 7.	-13,6	24. 1.	29,2	6.2002	-16,7	12.1996
556	**Windhaag bei Perg**	513		**-5,5**	-2,4	0,9	8,9	13,0	17,0	**21,7**	14,9	17,0	11,4	5,0	1,5	8,6	27,1	26. 7.	-13,8	23. 1.	29,1	7.1998	-15,1	12.1996
557	**Saxen / Au**	239	8,8	**-4,8**	-1,7	1,9	10,3	14,6	18,2	**22,8**	16,3	17,6	11,2	6,2	2,0	9,5	26,9	22. 7.	-13,1	24. 1.	30,1	7.1999	-22,2	1.1985
558	**St.Thomas am Blasenstein**	665		**-5,1**	-2,9	0,0	7,8	11,7	16,0	**20,2**	13,8	15,3	10,5	4,4	1,5	7,8	24,7	21. 7.	-14,9	23. 1.	28,3	7.1911	-13,7	12.1996
559	Pabneukirchen	595	7,3	**-5,4**	-2,7	0,2	8,2	12,6	16,8	**21,0**	14,8	15,7	10,3	4,7	1,3	8,1	25,4	21. 7.	-11,7	24. 1.	29,1	7.1957	-22,1	2.1956
561	**Stephanshart**	281	8,7	**-4,5**	-1,8	2,0	10,9	14,9	18,9	**23,5**	16,4	17,8	11,2	5,8	1,7	9,7	27,7	26. 7.	-13,6	24. 1.	30,3	7.2003	-19,5	1.1985
562	**Grein**	270		**-4,8**	-2,2	1,2	9,5	13,8	17,4	**22,3**	15,6	16,9	10,7	5,6	1,5	9,0	26,8	26. 7.	-12,6	23. 1.	29,1	7.1999	-17,5	2.1929
563	**St.Oswald**	654		**-2,8**	-1,2	1,3	9,7	13,6	16,9	**22,2**	14,9	16,7	11,7	4,8	2,0	9,2	26,2	26. 7.	-13,0	23. 1.	29,6	8.1992	-14,0	2.1991
564	**Bärnkopf**	958	5,5	**-4,6**	-4,2	-1,6	5,4	9,9	14,3	**18,8**	12,2	14,1	9,7	3,3	1,1	6,5	24,6	20. 7.	-16,0	23. 1.	27,0	7.1957	-24,7	2.1956
566	**Ennsbach**	273		**-4,5**	-1,4	2,1	10,2	14,0	18,0	**22,4**	16,2	16,9	10,7	6,2	2,1	9,4	27,0	22. 7.	-14,3	23. 1.	28,4	8.1992	-19,7	1.1985
567	Neuhaus am Zellerain	1103	3,8	**-5,6**	-4,2	-2,4	3,1	7,7	12,4	**16,0**	10,8	12,2	7,9	2,4	0,0	5,0	20,9	26. 6.	-15,7	23. 1.	24,1	7.1984	-29,1	12.1939
568	**Lackenhof**	887	5,7	**-6,7**	-3,5	-2,0	2,8	8,8	13,5	**19,0**	13,2	14,4	8,9	1,9	-1,1	5,8	22,3	20. 7.	-16,4	23. 1.	27,4	8.1992	-22,5	1.1942
569	**Lunz am See**	612	6,6	**-8,9**	-3,7	-1,5	5,1	10,2	14,0	**17,6**	12,6	13,6	8,4	2,8	-1,0	5,8	22,1	25. 6.	-20,2	24. 1.	26,5	8.1944	-26,5	1.1907
572	**Hollenstein an der Ybbs**	507		**-7,4**	-1,9	0,4	7,2	11,8	15,7	**19,4**	14,1	15,2	9,4	3,7	-1,0	7,2	23,2	26. 6.	-16,4	24. 1.	25,9	7.1998	-18,1	12.1991
574	**Opponitz**	451		**-6,9**	-2,2	0,1	7,9	12,3	16,2	**20,3**	14,6	15,5	10,4	5,2	0,9	7,9	24,2	26. 7.	-16,2	24. 1.	26,4	6.2002	-17,0	12.1991
577	**Sonntagberg**	634		**-5,1**	-1,8	1,1	8,6	12,7	16,3	**21,0**	14,5	15,7	11,1	5,2	2,1	8,4	25,2	26. 7.	-12,8	24. 1.	27,5	8.1992	-14,5	12.1938
578	**Wolfsbach**	336		**-5,2**	-1,1	1,8	9,6	13,7	17,6	**21,9**	17,2	18,4	13,5	7,2	3,7	9,9	26,4	21. 7.	-15,0	23. 1.	28,4	6.2002	-16,5	12.1996
581	**Amstetten**	265		**-4,5**	-2,0	1,9	10,0	14,2	17,7	**22,4**	16,5	16,7	10,9	6,3	1,8	9,3	26,2	22. 7.	-13,9	24. 1.	29,0	7.1950	-20,7	1.1985
583	**Neuhofen an der Ybbs**	319		**-5,4**	-2,5	1,5	9,9	13,9	18,1	**22,3**	15,8	16,9	10,9	5,9	1,6	9,1	27,0	21. 7.	-14,7	23. 1.	29,8	6.1998	-16,2	1.2003
586	**Annaberg**	911		**-5,3**	-3,9	-1,8	4,2	9,0	13,2	**16,9**	11,7	13,4	9,0	2,9	0,2	5,8	22,0	25. 6.	-16,0	23. 1.	25,2	7.2005	-16,2	12.1996
587	**Erlaufboden**	542		**-6,1**	-2,5	-0,1	6,7	11,4	15,3	**19,0**	13,6	14,9	9,2	4,0	0,5	7,2	23,3	25. 6.	-14,7	23. 1.	26,5	7.2005	-22,4	1.1985
591	**Gresten**	399		**-6,0**	-1,9	1,3	8,9	12,9	16,8	**20,9**	15,1	15,2	9,9	5,7	1,8	8,4	25,3	21. 7.	-16,8	24. 1.	28,5	7.1998	-18,0	12.1996
592	Randegg	363		**-6,1**	-2,3	1,0	8,9	12,7	16,6	**20,7**	15,5	14,8	9,7	5,6	1,5	8,2	24,3	27. 7.	-15,4	24. 1.	26,1	8.1992	-18,3	12.1996
595	**Wieselburg**	264	9,0	**-4,9**	-1,8	1,9	10,1	13,9	17,8	**22,5**	16,1	16,9	10,7	5,9	1,7	9,2	26,9	22. 7.	-15,1	23. 1.	28,9	6.2000	-22,0	1.1985
600	**Pöggstall**	451		**-6,5**	-2,3	1,4	8,4	12,8	16,9	**21,2**	15,1	15,3	9,8	5,7	3,1	8,4	25,4	21. 7.	-15,3	23. 1.	28,5	7.2005	-15,6	12.1996

Monats- und Jahresmittel der Lufttemperaturen mit Normalzahlen und Extremwerten

Nr.	Messstelle	Höhe m ü.A.	Normalzahl °C	Mittel in °C I	II	III	IV	V	VI	VII	VIII	IX	X	XI	XII	Jahr	Größtes beobachtetes Tagesmittel im Berichtsjahr °C	Datum	Kleinstes beobachtetes Tagesmittel im Berichtsjahr °C	Datum	Größtes beobachtetes Tagesmittel vor dem Berichtsjahr °C	Datum	Kleinstes beobachtetes Tagesmittel vor dem Berichtsjahr °C	Datum
602	**Oberndorf an der Melk**	297		**-5,5**	-2,3	1,7	9,6	13,6	17,3	**21,9**	16,4	15,9	10,2	6,2	1,5	8,9	25,4	22. 7.	-16,2	24. 1.	26,5	7.2005	-22,3	1.1985
609	**Frankenfels**	465	7,3	**-6,7**	-2,1	0,7	8,1	12,3	16,3	**20,1**	14,7	15,4	9,7	5,1	1,0	7,9	23,8	25. 6.	-17,0	24. 1.	26,7	7.1957	-23,3	1.1985
613	**Kilb**	290	8,5	**-5,1**	-1,8	1,9	9,9	13,9	17,7	**21,8**	16,0	16,4	10,7	6,2	2,1	9,1	25,4	22. 7.	-15,0	23. 1.	30,1	7.1950	-23,0	2.1929
615	**Maria Langegg**	485		**-5,5**	-1,8	2,0	9,8	13,9	18,0	**22,7**	16,2	17,0	10,8	5,8	1,7	9,2	26,9	22. 7.	-14,9	24. 1.	27,0	7.2005	-9,7	1.2004
616	**Jauerling (ORF)**	952		**-5,0**	-3,5	-1,3	6,8	10,4	14,3	**19,0**	12,7	13,5	10,1	4,1	2,1	6,9	25,1	21. 7.	-15,8	23. 1.	29,5	7.1957	-20,4	2.1956
618	**Unterloiben**	198		**-3,5**	-0,1	3,7	11,1	15,1	18,5	**23,1**	17,3	17,4	12,0	7,9	3,3	10,5	27,0	26. 7.	-13,2	24. 1.	29,4	6.2002	-16,3	1.1987
619	**Ottenschlag**	856	5,9	**-5,1**	-2,5	0,0	6,7	11,0	14,8	**18,9**	12,8	13,8	9,8	4,3	2,9	7,3	23,9	20. 7.	-16,8	23. 1.	27,9	8.1993	-26,2	2.1956
620	**Großheinrichschlag**	704	6,7	**-6,5**	-3,3	-0,5	7,3	11,6	16,2	**21,7**	15,1	15,4	10,1	4,6	1,7	7,8	25,2	21. 7.	-17,0	23. 1.	28,9	7.1950	-24,7	2.1956
622	**Göhl**	585	7,5	**-5,1**	-1,8	1,2	8,8	12,9	16,9	**21,4**	15,0	15,7	10,6	5,3	2,0	8,6	25,8	21. 7.	-14,8	23. 1.	29,7	7.1950	-25,4	2.1929
623	**Krems an der Donau**	204	9,3	**-4,1**	-1,3	2,7	10,7	14,7	18,6	**23,1**	17,4	16,6	11,0	7,2	2,2	9,9	26,6	24. 7.	-13,9	24. 1.	30,4	7.1950	-19,1	2.1956
626	**Türnitz**	482		**-7,2**	-2,6	-0,2	7,1	11,3	15,5	**19,2**	13,9	14,5	9,1	4,0	0,4	7,1	23,2	26. 6.	-16,4	24. 1.	27,2	7.2003	-16,7	12.1991
628	**St.Aegyd am Neuwalde**	607	7,0	**-6,0**	-2,3	-0,1	7,4	11,6	16,2	**19,9**	14,2	15,6	10,0	3,9	1,0	7,6	25,2	25. 6.	-15,4	24. 1.	28,4	6.1963	-25,7	1.1907
630	**Hainfeld**	434		**-6,4**	-2,9	0,4	7,5	11,8	15,7	**19,6**	14,3	14,9	9,0	4,6	0,9	7,5	24,0	25. 6.	-16,1	23. 1.	30,4	8.1992	-17,5	2.1991
634	**St.Pölten (Kopalkaserne)**	285	8,9	**-4,8**	-1,4	2,5	10,6	14,3	18,2	**22,9**	16,9	17,0	11,2	6,4	2,3	9,7	26,6	22. 7.	-13,6	24. 1.	28,8	7.1957	-21,2	1.1907
635	**St.Pölten**	282		**-5,5**	-1,8	2,0	9,8	13,9	18,0	**22,7**	16,2	17,0	10,8	5,8	1,7	9,2	26,9	22. 7.	-14,9	24. 1.	28,5	8.1992	-16,8	12.1996
638	**Liebenau**	903		**-7,2**	-4,6	-2,0	4,7	9,8	14,3	**17,8**	12,1	12,7	8,3	2,8	0,5	5,8	22,5	26. 6.	-19,2	23. 1.	25,8	6.2000	-18,7	12.1996
640	**Rappottenstein**	598	6,7	**-8,3**	-4,2	-1,7	5,6	10,5	14,7	**18,0**	12,9	12,4	7,6	3,8	0,1	5,9	22,8	26. 6.	-19,6	23. 1.	31,5	7.1983	-25,2	2.1956
642	**Zwettl-Edelhof**	587		**-6,4**	-2,5	0,3	7,7	12,2	16,4	**20,2**	14,5	15,0	9,8	5,2	1,8	7,9	24,1	26. 7.	-16,6	24. 1.	27,7	7.1922	-28,2	2.1929
643	**Zwettl (Stift)**	505	6,5	**-7,4**	-3,8	-1,0	7,0	11,6	15,6	**18,9**	14,0	13,2	8,2	4,9	0,8	6,8	22,7	20. 6.	-16,9	24. 1.	26,8	7.1957	-24,5	2.1956
645	**Ottenstein**	555		**-7,6**	-3,6	-0,5	6,9	11,3	15,4	**19,1**	13,7	14,1	8,6	4,5	0,6	6,9	22,9	28. 7.	-18,7	24. 1.	27,3	8.2003	-19,4	12.1996
648	**Altenburg**	394		**-5,5**	-2,0	1,6	9,6	13,9	17,9	**22,2**	16,1	16,7	10,7	6,3	1,7	9,1	26,8	28. 7.	-15,8	24. 1.	27,4	7.2005	-18,9	1.1987
651	**Gars am Kamp**	277		**-5,4**	-1,9	1,9	9,9	14,1	18,3	**22,6**	16,4	16,5	10,5	6,9	1,9	9,3	26,7	28. 7.	-15,2	24. 1.	28,3	7.2001	-20,9	12.1996
653	**Schönberg**	223		**-5,5**	-2,2	1,3	9,3	13,5	17,8	**21,8**	15,7	16,2	10,2	6,4	1,7	8,9	25,9	26. 6.	-15,0	24. 1.	29,8	8.1992	-17,9	12.1996
655	**Langenlois**	204	8,9	**-4,5**	-1,5	2,3	10,5	14,5	18,6	**22,8**	17,0	16,8	11,0	7,1	2,1	9,7	26,2	24. 7.	-13,3	24. 1.	30,3	7.1957	-24,5	2.1929
656	**Mühlbach am Manhartsberg**	356		**-4,9**	-1,0	2,3	10,3	14,1	18,0	**22,4**	16,3	16,5	11,2	6,9	2,2	9,5	26,7	22. 7.	-15,3	24. 1.	28,9	6.2002	-17,5	12.1996
659	**Sitzenberg-Reidling**	212		**-4,6**	-1,3	2,8	10,4	14,7	18,9	**23,2**	16,9	17,3	11,1	6,8	2,4	9,9	27,1	22. 7.	-13,8	24. 1.	28,4	6.2000	-17,9	12.1996
661	**Pyhra**	302	8,7	**-5,9**	-1,6	2,0	9,5	13,5	17,5	**21,4**	16,5	16,4	10,1	5,9	2,5	9,0	26,1	28. 7.	-17,0	24. 1.	29,8	7.1957	-21,0	1.1987
663	**Atzenbrugg**	192		**-3,6**	-0,3	3,8	12,1	16,6	20,0	**25,2**	18,1	20,0	13,4	7,4	3,3	11,3	29,3	26. 7.	-11,7	25. 1.	29,9	6.2000	-20,7	1.1985
666	**Brand-Laaben**	371	8,5	**-5,1**	-1,4	2,0	9,8	13,8	17,2	**21,5**	16,2	17,0	10,8	6,6	2,9	9,3	25,3	25. 6.	-14,2	23. 1.	29,0	7.1957	-22,5	2.1956
667	Kohlreithberg	490		**-4,9**	-1,6	1,8	9,8	13,0	16,9	**21,6**	15,6	16,4	11,5	6,0	2,6	9,1	26,5	28. 7.	-14,7	23. 1.	28,0	8.1998	-15,2	12.1996
668	**Maria-Anzbach**	256		**-4,4**	-1,0	3,0	10,3	14,2	17,9	**22,0**	16,7	17,5	11,7	7,0	3,0	9,8	25,3	28. 7.	-13,5	23. 1.	28,2	8.2003	-16,5	12.1996
669	**Ollersbach**	242		**-4,6**	-1,3	3,0	10,7	14,5	18,5	**23,2**	17,3	18,2	11,7	6,8	3,7	10,1	25,5	26. 7.	-14,3	24. 1.	32,1	8.1992	-14,3	12.1996
673	**Tulln (Bildeiche)**	179		**-4,5**	-1,9	2,7	10,4	14,4	18,2	**22,5**	16,4	17,0	10,9	6,9	2,4	9,6	26,9	25. 6.	-14,0	23. 1.	29,2	7.2005	-13,5	1.2004
674	**Sieghartskirchen**	202	9,5	**-3,2**	-0,2	3,7	11,3	14,7	19,0	**22,7**	17,8	19,1	13,2	8,0	4,0	10,8	26,8	23. 7.	-12,6	24. 1.	31,8	7.1994	-23,1	1.1985
676	Langenlebarn	175		**-4,1**	-1,5	3,0	10,8	14,6	18,7	**23,2**	17,2	17,4	11,5	7,2	2,8	10,1	26,9	24. 7.	-12,9	23. 1.	30,6	8.1992	-19,9	1.1985
678	**Eggenburg**	364		**-6,1**	-2,6	1,4	9,9	13,6	17,5	**22,8**	16,7	17,4	11,0	6,3	1,8	9,1	25,4	28. 7.	-17,6	24. 1.	28,5	8.1992	-18,4	12.1996
680	**Maissau**	342	8,7	**-4,8**	-1,6	2,5	10,6	14,3	18,2	**22,7**	16,5	17,0	11,5	7,0	2,3	9,7	27,9	28. 7.	-15,1	24. 1.	30,8	7.1957	-23,1	2.1956
684	**Immendorf**	237		**-5,4**	-1,9	2,5	10,9	14,7	18,5	**22,9**	16,9	17,4	12,2	6,9	2,5	9,8	26,8	26. 6.	-17,0	22. 1.	30,0	8.1992	-21,0	12.1996
687	**Hollabrunn**	241		**-5,2**	-2,0	2,7	10,6	14,6	18,7	**22,9**	17,0	17,2	11,3	7,3	2,6	9,8	26,7	28. 7.	-16,3	24. 1.	30,1	6.1908	-23,9	1.1985
690	**Steinabrunn**	255		**-4,5**	-2,0	2,7	11,5	15,4	20,0	**24,6**	18,9	19,3	13,4	8,3	3,4	10,9	29,0	26. 6.	-14,5	24. 1.	27,8	8.1992	-17,6	12.1996
692	**Stetten**	177		**-3,8**	-1,5	3,2	11,3	15,2	19,4	**23,8**	17,5	17,8	12,5	7,6	3,1	10,5	28,3	25. 7.	-14,2	23. 1.	30,2	6.2000	-16,4	12.1996
693	**Wien (Einlaufbauwerk)**	175		**-3,4**	-0,3	3,8	12,0	15,0	19,3	**24,1**	17,5	18,0	12,9	8,3	3,9	10,9	28,2	22. 7.	-13,6	23. 1.	29,9	7.2005	-11,0	12.2001
694	**Kierling**	264		**-4,4**	-1,7	2,5	9,9	13,7	17,7	**22,0**	16,2	16,6	11,5	7,4	3,0	9,5	25,5	23. 7.	-14,5	23. 1.	30,3	7.2001	-17,1	12.1996
696	**Klosterneuburg**	244	9,5	**-3,8**	-0,9	3,5	11,3	14,7	18,6	**23,5**	17,1	17,7	12,7	8,0	3,5	10,5	27,4	22. 7.	-14,3	23. 1.	29,4	6.2000	-20,9	2.1956
697	**Wien (Magdalenenhof)**	310		**-3,9**	-0,8	3,6	11,8	14,8	18,9	**23,5**	17,2	17,8	12,6	7,9	3,5	10,6	27,9	21. 7.	-14,7	23. 1.	30,1	7.2003	-18,1	1.1987
698	**Wien-Kagran**	150		**-3,0**	-0,1	4,2	12,0	15,8	19,9	**24,2**	18,2	18,2	12,9	8,2	4,0	11,2	28,7	25. 7.	-13,5	23. 1.	29,7	7.2005	-14,3	12.1996
699	**Wien (Spargelfeld)**	160		**-3,2**	-0,4	3,9	11,9	15,5	19,7	**24,8**	18,2	18,0	12,7	8,1	3,7	11,1	29,1	21. 7.	-13,1	23. 1.	29,9	7.2005	-15,1	12.1996
700	**Wien-Stadlau (Inselpumpwerk)**	163	10,2	**-3,4**	-0,3	4,0	11,9	15,4	19,6	**24,5**	18,2	18,5	13,3	8,3	3,8	11,2	28,9	25. 7.	-13,3	23. 1.	30,2	7.1957	-20,6	2.1956
701	**Wien (Hohe Warte)**	203	10,0	**-3,4**	-0,6	3,5	11,7	14,9	19,4	**23,9**	17,7	17,5	12,3	7,8	3,5	10,7	27,6	22. 7.	-13,1	23. 1.	30,0	7.1957	-21,1	2.1929
702	Wien-Neustift	290		**-3,6**	-0,8	3,2	11,0	14,4	18,9	**22,8**	16,7	17,2	12,0	7,6	3,2	10,2	26,8	26. 6.	-14,2	23. 1.	30,0	6.2000	-17,3	1.1985
703	Tullnerbach	291	8,1	**-4,5**	-1,6	2,2	9,6	13,3	17,4	**21,5**	16,0	16,8	11,6	7,0	2,4	9,3	24,9	28. 7.	-14,1	23. 1.	29,4	7.1957	-22,4	1.1985
704	**Wien-Mauerbach**	215		**-3,6**	-1,2	2,7	9,8	13,7	17,6	**21,8**	16,2	16,5	11,4	7,2	2,6	9,6	25,8	22. 7.	-13,7	23. 1.	28,4	8.1992	-17,0	12.1996
705	**Wien-Innere Stadt**	171		**-2,3**	0,7	4,6	13,0	16,2	20,5	**25,3**	19,1	19,1	14,1	8,9	4,7	12,0	29,7	22. 7.	-12,3	23. 1.	30,8	8.1992	-15,1	1.1987
706	Wien (Rathausplatz)	185	10,5	**-2,7**	0,3	4,5	12,9	16,3	20,3	**25,4**	18,7	19,3	13,8	8,7	4,3	11,8	29,8	22. 7.	-13,0	23. 1.	30,5	8.1992	-20,3	2.1956
707	**Wien (Lainzer Tor)**	265		**-4,5**	-1,4	2,8	10,2	13,8	17,7	**21,8**	16,4	16,6	11,4	7,1	2,4	9,5	26,7	28. 7.	-14,2	24. 1.	28,5	7.2005	-16,3	12.1996
708	Wien-Wiener Berg	240	10,4	**-3,3**	-0,6	3,8	11,7	15,1	19,2	**24,2**	17,6	18,2	13,1	8,0	3,5	10,9	28,3	25. 7.	-12,5	23. 1.	31,7	7.1957	-18,8	2.1956
711	**Alland (Autobahnmeisterei)**	337		**-4,8**	-1,6	2,0	9,6	13,5	17,6	**21,9**	15,7	16,1	10,7	6,5	2,1	9,1	26,2	25. 6.	-14,2	23. 1.	30,0	7.1957	-20,9	1.1985
714	**Oeynhausen (Autobahnmeist.)**	214		**-3,3**	0,3	4,1	12,1	15,5	20,0	**25,1**	19,2	19,3	13,5	7,8	3,0	11,4	27,8	24. 7.	-11,9	24. 1.	31,2	6.2000	-13,7	12.1996
715	**Baden**	249		**-4,2**	-1,0	3,0	10,9	14,1	18,3	**22,9**	17,4	17,0	11,8	7,0	2,5	10,0	26,6	24. 7.	-12,7	24. 1.	30,5	6.1950	-19,1	2.1956
716	**Gumpoldskirchen**	218		**-3,7**	-0,3	3,7	11,7	14,9	19,2	**23,8**	18,2	17,6	12,3	7,7	3,2	10,7	28,1	24. 7.	-12,6	24. 1.	29,8	8.2003	-15,2	12.1996
721	**Furth-Harras**	546	6,7	**-5,8**	-1,8	0,6	7,8	11,9	15,4	**18,9**	13,7	13,4	8,0	4,3	0,3	7,2	22,5	24. 7.	-15,9	24. 1.	28,1	7.1953	-22,6	1.1985
727	**Wien (Rosenhügel)**	250	9,6	**-3,7**	-0,7	3,5	11,2	14,8	19,0	**23,8**	17,4	17,5	12,2	7,7	3,0	10,5	28,3	21. 7.	-13,0	23. 1.	30,3	7.1957	-20,6	1.1940
728	**Wien (Gutheil-Schoder-Gasse)**	190		**-3,5**	-0,7	3,8	11,7	15,2	19,5	**24,5**	18,0	18,0	12,6	7,9	3,4	10,9	28,9	25. 7.	-12,7	23. 1.	30,5	6.2000	-13,8	12.1996
730	**Wien-Unterlaa**	200		**-4,0**	-0,7	3,3	11,6	14,7	18,9	**23,7**	18,0	17,6	12,4	7,5	3,1	10,5	27,9	21. 7.	-13,4	23. 1.	29,0	8.1992	-18,0	1.1985
731	Wien-Laaer Berg	220	10,6	**-3,3**	-0,2	4,0	12,1	15,4	19,6	**24,5**	18,0	18,5	13,4	8,2	3,8	11,2	28,9	21. 7.	-13,1	23. 1.	31,2	7.1957	-19,6	2.1956
732	**Wien (Zentralfriedhof)**	170		**-3,6**	-0,3	3,8	12,0	15,3	18,9	**24,2**	18,0	18,1	12,8	8,0	3,3	10,9	28,6	21. 7.	-13,2	23. 1.	30,7	7.1957	-22,4	2.1929
736	**Schwechat (Flugplatz)**	184		**-4,1**	-0,8	3,1	11,4	14,8	18,9	**23,4**	18,2	17,3	12,4	7,5	3,2	10,4	26,4	13. 7.	-14,3	23. 1.	29,8	7.1957	-20,1	2.1956
737	**Wien-Neueßling**	155		**-3,6**	-0,4	4,0	11,8	15,4	19,2	**24,1**	18,1	17,8	12,7	8,0	3,5	10,9	29,0	22. 7.	-14,1	23. 1.	30,0	8.1992	-15,7	12.1996
740	**Moosbrunn**	187		**-4,5**	-1,1	3,2	11,2	14,5	18,3	**23,0**	17,5	17,4	12,3	7,0	2,6	10,1	26,8	26. 7.	-14,1	23. 1.	31,5	8.1992	-20,3	1.1985
741	**Gutenstein**	495	7,1	**-5,4**	-1,7	0,7	8,0	12,1	15,9	**19,2**	14,6	14,4	9,4	5,0	1,4	7,8	23,3	21. 6.	-13,6	24. 1.	27,2	6.1967	-20,2	1.1947
744	**Hohe Wand (Herrgottschn.haus)**	811		**-3,7**	-1,0	1,6	7,4	11,6	15,0	**19,9**	13,8	14,4	10,6	4,3	2,3	8,0	26,3	21. 7.	-11,5	23. 1.	29,3	7.2005	-15,6	12.1996
748	**Bad Deutsch-Altenburg**	161		**-3,7**	-0,8	2,7	12,2	15,4	20,5	**25,5**	18,7	19,3	13,8	7,9	3,6	11,3	28,6	22. 7.	-16,0	23. 1.	31,8	8.1992	-17,1	12.1996
749	**Franzensdorf**	153		**-3,8**	-0,2	4,0	12,5	15,7	18,9	**23,0**	17,2	17,4	12,6	7,6	3,7	10,7	27,4	23. 7.	-14,3	23. 1.	30,3	7.2005	-20,7	1.1985
750	**Orth an der Donau**	146		**-4,5**	-1,2	2,8	11,7	15,5	20,0	**23,9**	18,1	17,9	12,9	7,9	3,2	10,7	28,2	26. 7.	-14,7	23. 1.	30,8	7.2005	-18,4	1.1940
752	**Naglern**	280		**-5,3**	-2,7	1,6	10,6	14,3	17,9	**22,6**	16,6	17,0	11,6	6,7	2,3	9,4	28,0	28. 7.	-16,7	23. 1.	29,9	8.1992	-18,6	12.1996
754	**Ulrichskirchen**	183		**-4,0**	-1,1	3,1	10,8	14,1	18,5	**23,0**	16,9	17,1	12,0	7,5	3,1	10,1	27,0	21. 7.	-15,1	23. 1.	29,7	8.2000	-17,3	12.1996
757	**Deutsch-Wagram**	157		**-3,2**	-0,5	3,9	12,7	15,8	20,2	**25,3**	18,7	18,5	13,0	7,4	3,2	11,3	29,7	22. 7.	-14,2	23. 1.	30,0	7.2005	-16,6	12.1996
759	**Leopoldsdorf im Marchfeld**	152		**-5,0**	-1,4	2,5	11,0	14,7	19,1	**23,9**	17,6	17,4	12,2	7,0	2,4	10,1	28,4	22. 7.	-16,2	23. 1.	29,7	8.1992	-14,1	1.1993
760	**Fuchsenbigl**	149	9,5	**-4,7**	-1,2	2,8	11,3	14,7	18,7	**23,0**	17,8	17,0	11,7	7,1	3,0	10,1	26,1	24. 7.	-14,4	24. 1.	32,3	8.1992	-21,6	2.1956

Monats- und Jahresmittel der Lufttemperaturen mit Normalzahlen und Extremwerten

Nr.	Messstelle	Höhe m ü.A.	Normalzahl °C	Mittel in °C I	II	III	IV	V	VI	VII	VIII	IX	X	XI	XII	Jahr	Größtes beobachtetes Tagesmittel im Berichtsjahr °C	Datum	Kleinstes beobachtetes Tagesmittel im Berichtsjahr °C	Datum	Größtes beobachtetes Tagesmittel vor dem Berichtsjahr °C	Datum	Kleinstes beobachtetes Tagesmittel vor dem Berichtsjahr °C	Datum
	MOLDAUGEBIET																							
761	**Schenkenfelden**	745	6,5	**-6,3**	-3,7	-1,2	6,5	11,1	15,8	**19,7**	13,3	15,0	10,0	4,0	1,2	7,1	24,0	21. 7.	-16,3	23. 1.	28,5	6.1950	-24,2	12.1939
762	**Sandl**	961		**-4,3**	-4,2	-1,9	5,0	9,9	14,2	**18,5**	12,0	13,7	10,0	3,9	1,5	6,5	24,0	20. 7.	-15,9	23. 1.	26,6	7.2005	-16,6	2.1991
763	**Windhaag bei Freistadt**	420		**-7,8**	-4,4	-1,3	6,2	11,1	15,4	**18,9**	13,2	14,4	8,9	3,6	0,9	6,6	23,8	21. 6.	-19,1	23. 1.	26,8	7.1994	-18,3	12.1996
766	**Gmünd**	500		**-5,8**	-2,2	1,1	8,9	13,6	18,0	**21,9**	15,8	16,2	10,7	5,9	2,2	8,9	26,7	21. 7.	-15,7	24. 1.	30,4	7.1929	-24,5	2.1929
768	**Altmanns**	589		**-7,1**	-3,5	-0,4	8,0	12,9	16,8	**21,6**	15,0	16,0	10,3	4,9	1,1	8,0	25,0	27. 7.	-17,0	23. 1.	28,5	8.2003	-20,9	1.1985
770	**Haugschlag**	568		**-6,4**	-3,9	-0,3	7,0	12,2	16,5	**20,5**	14,3	15,0	9,7	5,1	1,3	7,6	25,5	28. 7.	-18,3	23. 1.	27,9	7.2005	-15,8	1.2004
771	**Litschau**	564		**-6,7**	-3,9	-0,6	7,2	12,0	16,3	**19,9**	14,2	14,8	9,4	4,9	1,2	7,4	23,3	22. 7.	-16,8	24. 1.	28,4	7.1921	-29,4	2.1929
	MARCHGEBIET																							
773	**Vitis**	522	6,4	**-7,1**	-3,7	0,2	8,7	13,5	18,3	**22,0**	15,8	16,3	10,4	5,4	1,2	8,4	26,4	20. 6.	-18,9	24. 1.	29,5	7.2005	-26,7	2.1929
775	**Waidhofen an der Thaya**	495		**-7,1**	-3,7	-0,1	8,3	12,9	17,3	**21,0**	14,8	15,5	9,7	5,3	1,2	7,9	25,1	21. 7.	-18,6	24. 1.	29,0	6.1998	-22,7	12.1996
779	**Weikertschlag an der Thaya**	460	7,1	**-6,4**	-3,0	0,3	8,5	12,8	17,4	**22,0**	16,0	16,9	10,9	5,8	1,6	8,6	24,8	28. 7.	-16,1	24. 1.	30,8	6.1935	-26,9	2.1929
780	**Breitenfeld**	568	6,8	**-7,5**	-4,2	-1,1	7,2	11,7	16,1	**20,0**	13,7	14,4	8,8	4,3	0,5	7,0	24,4	20. 7.	-18,2	24. 1.	29,7	7.1957	-25,0	2.1956
782	**Eibenstein**	388		**-5,8**	-2,5	1,2	10,0	14,8	19,0	**23,1**	16,3	16,9	10,7	6,4	1,7	9,3	25,6	27. 7.	-16,0	24. 1.	27,4	7.2005	-19,2	12.1996
784	**Japons**	520	6,9	**-6,6**	-3,2	0,0	8,3	12,5	16,5	**20,9**	15,1	15,0	9,7	5,4	1,5	7,9	24,4	27. 7.	-16,3	24. 1.	28,5	7.1957	-22,0	2.1956
785	**Geras**	484		**-6,4**	-2,9	0,5	8,7	13,2	17,2	**21,5**	15,3	15,9	10,1	5,8	1,6	8,4	25,3	27. 7.	-17,5	24. 1.	27,0	8.1994	-20,8	1.1985
787	**Riegersburg**	465		**-6,4**	-3,3	0,2	7,9	12,2	16,2	**21,0**	14,4	14,9	9,2	5,0	0,9	7,7	24,7	26. 6.	-17,4	24. 1.	26,8	8.1992	-20,0	12.1996
791	**Retz (Windmühle)**	320	8,9	**-4,9**	-1,9	2,2	10,8	14,3	18,4	**23,3**	16,8	17,2	11,8	7,0	2,7	9,8	28,1	23. 7.	-15,7	24. 1.	29,9	7.1911	-23,2	2.1929
792	**Großkadolz**	188		**-4,9**	-1,9	2,9	11,1	15,3	19,2	**24,3**	17,7	18,2	12,3	7,4	2,7	10,4	27,5	26. 7.	-15,7	24. 1.	28,9	7.2005	-20,2	12.1996
793	**Mailberg**	212	9,3	**-5,7**	-1,9	2,7	10,7	14,5	18,7	**23,5**	17,2	15,3	11,5	7,2	3,1	9,7	26,1	23. 7.	-16,3	24. 1.	31,2	8.1992	-22,3	1.1985
794	**Laa an der Thaya**	187	9,2	**-5,5**	-2,0	2,6	10,9	14,7	18,8	**23,0**	17,3	16,9	11,4	7,1	3,0	9,8	27,2	26. 6.	-16,2	24. 1.	30,0	7.1957	-22,5	1.1985
796	**Wildendürnbach**	208		**-5,5**	-1,8	2,9	11,4	15,2	19,5	**23,7**	17,5	18,0	12,4	7,3	3,2	10,3	27,7	21. 7.	-16,5	24. 1.	30,8	8.1992	-19,0	12.1996
798	**Drasenhofen**	216		**-6,8**	-2,7	1,6	10,2	13,8	17,4	**22,3**	16,6	16,4	10,7	6,3	2,4	9,0	27,0	23. 7.	-18,4	24. 1.	28,6	7.2005	-14,8	1.2004
801	**Hohenau an der March**	155	9,0	**-5,7**	-2,2	2,3	11,0	14,3	18,5	**22,8**	17,4	16,4	10,9	6,8	2,9	9,6	27,7	26. 6.	-15,7	24. 1.	29,6	7.1957	-23,9	1.1985
805	**Mistelbach (Kläranlage)**	190		**-5,5**	-2,1	2,4	10,7	14,3	18,4	**22,7**	17,0	16,7	11,3	6,9	2,9	9,6	26,7	23. 7.	-16,3	23. 1.	29,9	7.2001	-13,0	1.2004
806	**Poysdorf (Ost)**	202		**-5,5**	-2,1	2,3	10,9	14,6	19,0	**23,3**	17,3	16,6	11,0	6,8	2,8	9,8	27,0	24. 7.	-16,1	23. 1.	28,7	8.1992	-18,0	12.1996
807	**Ginzersdorf**	179		**-5,4**	-1,7	2,1	11,8	15,9	18,8	**23,1**	17,0	17,0	12,5	7,3	3,1	10,1	30,0	21. 7.	-16,2	23. 1.	31,6	7.2001	-17,0	1.2004
810	**Nexing**	196		**-4,9**	-1,9	2,5	10,9	14,3	18,4	**22,6**	17,1	16,7	11,5	7,1	2,8	9,8	26,1	23. 7.	-16,1	23. 1.	28,5	7.2005	-17,7	12.1996
811	**Dürnkrut**	166		**-4,4**	-1,1	3,1	11,5	15,2	19,2	**23,7**	17,6	17,3	12,2	7,6	3,4	10,4	27,4	24. 7.	-16,2	23. 1.	29,8	7.1988	-21,0	1.1985
812	**Gänserndorf**	150		**-4,6**	-1,3	2,9	11,3	14,8	19,0	**23,5**	17,5	17,3	12,1	7,2	2,9	10,2	28,3	21. 7.	-15,9	23. 1.	29,9	7.2005	-16,1	12.1996
815	**Salmhof**	144		**-4,7**	-1,3	2,7	11,2	14,6	18,8	**22,9**	17,3	17,0	11,8	7,0	2,7	10,0	26,9	21. 7.	-16,7	23. 1.	31,1	6.2000	-18,3	12.1996
816	**Marchegg**	142		**-3,7**	-0,5	3,6	12,2	15,7	20,3	**24,4**	18,0	18,3	13,0	7,8	3,7	11,1	28,3	26. 6.	-15,4	23. 1.	30,3	7.2005	-15,7	12.1996
	DONAUGEBIET ZWISCHEN MARCH UND LEITHA																							
822	**Kittsee**	137	9,9	**-2,9**	-0,4	4,3	11,7	15,0	19,2	**24,3**	19,6	17,5	12,5	7,6	3,2	11,0	28,5	23. 7.	-14,7	23. 1.	32,5	7.1957	-20,9	2.1956
825	**Deutsch Jahrndorf**	132		**-3,4**	-0,9	3,8	12,3	15,3	20,0	**24,6**	17,9	17,8	12,9	7,4	3,3	10,9	29,2	22. 7.	-15,5	23. 1.	30,5	7.2001	-16,1	12.1996
	LEITHAGEBIET																							
826	**Rohr im Gebirge**	684		**-6,7**	-3,1	-1,0	5,9	10,2	14,9	**18,5**	13,5	13,8	12,1	9,4	6,0	7,8	23,4	25. 6.	-16,0	24. 1.	25,9	8.1992	-19,1	1.2004
828	**Naßwald**	615		**-5,5**	-0,1	1,7	8,4	12,9	14,6	**17,9**	13,6	14,6	10,0	5,9	4,5	8,2	22,8	25. 6.	-18,5	24. 1.	25,8	7.1999	-18,6	1.2002
830	**Reichenau an der Rax**	486	8,0	**-4,6**	-1,0	2,5	9,4	12,6	16,2	**20,1**	15,7	15,3	11,0	5,5	2,4	8,8	24,5	30. 7.	-12,5	24. 1.	30,3	7.1930	-21,3	1.1907
832	**Hirschenkogel**	1318		**-5,2**	-4,9	-3,3	4,2	7,6	11,7	**16,0**				2,9	0,6				-15,0	23. 1.	22,3	8.2003	-18,0	12.1996
833	**Semmering**	985		**-6,8**	-3,9	-1,8	5,6	9,4	13,3	**17,0**	12,4	12,7	8,3	2,4	-0,5	5,7	22,0	21. 7.	-14,8	25. 1.	23,1	8.2003	-18,1	2.1991
834	**Gloggnitz**	512		**-4,3**	-0,4	3,5	10,5	13,9	17,2	**20,9**	15,8	15,9	11,6	5,2	1,8	9,3	25,0	20. 7.	-14,5	23. 1.	28,7	7.2003	-15,2	12.1996
836	**Puchberg am Schneeberg**	580	7,3	**-6,6**	-2,0	1,4	8,3	12,0	15,9	**19,8**	15,3	14,7	9,0	4,7	1,5	7,8	23,8	30. 7.	-14,6	24. 1.	28,8	7.1957	-18,8	2.1956
838	**Neunkirchen**	362		**-5,2**	-0,7	3,2	10,5	14,1	17,9	**22,4**	17,1	17,1	12,0	5,7	2,3	9,7	27,1	28. 7.	-14,1	24. 1.	30,1	7.2001	-20,2	1.1907
842	**Aspang**	498		**-5,9**	-1,9	1,3	9,0	12,5	16,6	**20,0**	15,1	14,7	10,0	4,5	1,2	8,1	25,5	26. 6.	-14,2	24. 1.	26,5	7.1957	-19,1	1.1987
844	**Trattenbach**	1105		**-3,0**	**-3,0**	-0,7	6,5	9,7	13,9	**18,0**	12,9	11,8	10,1	5,1	2,9	7,0	23,0	20. 7.	-11,7	23. 1.	25,7	8.1992	-15,6	12.1996
845	**Kirchberg am Wechsel**	555	7,6	**-5,8**	-1,7	1,6	8,6	12,5	16,1	**20,2**	16,2	16,0	10,7	4,9	1,3	8,4	23,9	25. 6.	-14,7	24. 1.	29,0	7.1957	-22,1	1.1907
846	**St.Corona am Wechsel**	882		**-5,1**	-2,5	0,0	7,7	11,1	14,9	**19,0**	13,9	14,0	10,0	5,0	2,6	7,5	24,1	26. 6.	-13,5	23. 1.	26,0	8.2003	-15,0	12.1996
848	**Hochwolkersdorf**	617		**-5,0**	-1,7	1,3	9,3	12,8	16,6	**21,4**	15,6	16,0	11,6	5,7	2,7	8,9	26,6	20. 7.	-13,3	24. 1.	27,8	8.2003	-15,3	1.2000
849	**Bromberg**	426		**-5,7**	-0,8	2,0	9,7	13,4	16,9	**20,8**	16,2	15,9	11,4	5,6	2,0	9,0	25,4	25. 6.	-14,9	24. 1.	28,4	8.1992	-17,3	1.1940
853	**Wiener Neustadt (Flugplatz)**	285		**-5,6**	-1,2	2,5	10,4	14,3	18,1	**22,8**	17,9	16,7	11,2	6,0	1,9	9,6	25,9	18. 8.	-13,6	24. 1.	30,4	7.1957	-23,7	2.1929
854	**Loretto**	208		**-4,0**	-0,5	3,7	11,9	15,0	18,8	**21,8**	17,6	18,0	12,8	7,4	3,2	10,5	26,7	22. 7.	-13,8	23. 1.	30,6	8.2000	-16,2	12.1996
857	**Bruck an der Leitha**	159		**-4,2**	-0,8	3,2	12,1	15,5	20,3	**25,1**	19,0	19,0	13,4	7,6	3,2	11,1	28,1	26. 7.	-15,0	23. 1.	33,6	7.1921	-25,3	2.1929
858	**Göttlesbrunn**	167		**-3,6**	-0,6	3,7	11,9	15,4	18,9	**23,1**	17,5	18,2	13,3	7,5	3,0	10,7	27,5	21. 7.	-14,7	23. 1.	29,6	8.1992	-12,3	12.1996
859	**Bruckneudorf-Heidehof**	167		**-3,7**	-0,5	3,5	11,7	14,9	19,1	**23,9**	18,7	17,6	12,6	7,4	3,3	10,7	29,4	22. 7.	-12,6	24. 1.	30,2	7.1957	-18,9	2.1956
861	**Hollern**	145		**-4,5**	-1,5	2,7	11,0	14,2	18,4	**22,5**	17,0	16,8	11,8	6,6	2,4	9,8	27,0	21. 7.	-16,0	23. 1.	29,4	7.2005	-10,9	1.2004
862	**Gattendorf**	150		**-4,3**	-0,7	4,0	12,7	16,0	21,7	**25,6**	17,8	19,2	12,4	6,8	1,7	11,1	29,7	26. 6.	-17,0	23. 1.	32,3	7.2005	-14,2	12.1996
864	**Nickelsdorf**	137		**-3,9**	-0,6	3,7	12,4	15,5	20,5	**24,3**	18,6	18,7	13,2	7,5	3,1	11,1	28,7	26. 6.	-15,1	23. 1.	30,8	6.2000	-13,9	12.1996
	RABNITZGEBIET																							
866	**Hollenthon**	671		**-4,6**	-1,3	1,8	9,6	13,0	17,0	**22,0**	15,7	16,2	11,6	5,7	3,0	9,1	26,8	21. 7.	-14,9	23. 1.	28,0	8.2003	-15,3	12.1996
867	**Karl**	373	8,1	**-4,7**	-1,3	2,4	9,8	13,3	17,3	**21,4**	15,9	15,2	10,9	5,6	2,0	9,0	25,9	22. 7.	-14,0	24. 1.	28,3	7.1957	-18,1	2.1956
870	**Kobersdorf**	333	8,9	**-4,0**	-0,6	3,0	10,3	13,8	17,8	**22,0**	16,6	16,1	11,7	6,3	2,7	9,6	25,8	28. 7.	-12,5	23. 1.	30,9	7.1957	-17,6	2.1956
871	Sieggraben	467		**-4,7**	-1,3	2,2	10,2	13,4	17,0	**21,6**	16,2	16,0	11,6	6,1	2,1	9,2	26,3	22. 7.	-13,3	24. 1.	29,3	7.1957	-21,9	2.1956
872	**Oberpullendorf**	251	9,6	**-5,1**	-1,8	3,0	10,7	14,3	18,2	**22,5**	17,3	16,4	11,7	6,4	2,6	9,7	27,0	26. 6.	-14,8	24. 1.	31,4	7.1930	-19,9	2.1929
873	**Frankenau**	208		**-3,2**	-0,1	3,7	11,1	14,7	19,0	**22,7**	17,6	16,9	12,2	6,7	3,2	10,4	27,6	26. 6.	-12,6	24. 1.	30,9	7.2001	-15,9	2.2005

Monats- und Jahresmittel der Lufttemperaturen mit Normalzahlen und Extremwerten

Nr.	Messstelle	Höhe m ü.A.	Normalzahl °C	Mittel in °C I	II	III	IV	V	VI	VII	VIII	IX	X	XI	XII	Jahr	Größtes beobachtetes Tagesmittel im Berichtsjahr °C	Datum	Kleinstes beobachtetes Tagesmittel im Berichtsjahr °C	Datum	Größtes beobachtetes Tagesmittel vor dem Berichtsjahr °C	Datum	Kleinstes beobachtetes Tagesmittel vor dem Berichtsjahr °C	Datum
874	**Nebersdorf**	248		**-3,9**	-0,7	3,4	10,9	14,2	18,0	**22,5**	17,4	16,9	12,0	6,9	2,8	10,0	26,9	28. 7.	-13,5	24. 1.	29,2	8.2000	-12,9	12.1996
875	Lutzmannsburg	202	9,7	**-3,5**	-0,3	3,6	11,2	14,8	19,0	**23,7**	17,8	17,6	12,2	6,5	2,7	10,4	27,6	26. 6.	-12,2	23. 1.	32,6	7.1957	-18,1	1.1985
877	Neustift an der Rosalia	603	8,2	**-4,5**	-1,1	2,2	9,8	13,3	16,8	**21,5**	15,6	16,6	12,4	6,0	3,5	9,3	26,4	20. 7.	-15,3	23. 1.	30,8	7.1957	-21,2	2.1956
878	**Forchtenstein**	397	9,1	**-4,4**	-1,0	2,7	11,1	14,4	18,0	**22,6**	16,6	16,9	12,6	6,0	2,1	9,8	28,1	28. 7.	-14,1	23. 1.	30,1	7.1957	-19,4	2.1956
881	**Wulkaprodersdorf**	164		**-3,5**	-0,2	3,9	11,7	14,9	19,1	**23,4**	18,0	17,5	12,4	7,3	3,0	10,6	27,5	22. 7.	-12,0	23. 1.	30,7	7.1994	-16,9	1.1985
882	**Eisenstadt**	195		**-3,3**	-0,2	3,9	12,2	14,9	19,3	**24,0**	18,0	18,1	13,0	7,6	3,1	10,9	28,9	22. 7.	-12,9	23. 1.	29,9	6.2000	-12,4	12.1996
884	**Eisenstadt**	184	9,9	**-3,5**	-0,4	3,8	11,7	14,8	19,2	**23,5**	18,1	17,3	12,5	7,6	3,1	10,6	28,3	24. 7.	-13,2	23. 1.	34,6	8.1962	-18,7	2.1956
885	**Draßburg**	229	9,7	**-3,7**	-0,5	3,7	12,0	14,9	19,0	**23,3**	17,4	18,0	13,0	7,1	2,6	10,6	26,8	22. 7.	-12,7	23. 1.	31,3	7.1957	-19,0	2.1956
888	**Donnerskirchen**	126	10,7	**-4,5**	-0,2	4,2	12,1	15,0	19,5	**23,8**	18,2	17,7	12,4	7,7	3,4	10,8	28,2	22. 7.	-13,4	23. 1.	32,7	7.1957	-18,9	2.1956
892	**Podersdorf am See**	121		**-3,2**	-0,2	4,1	12,2	15,3	20,1	**24,1**	18,6	17,9	12,8	7,5	3,3	11,0	28,0	22. 7.	-13,5	23. 1.	29,5	7.2005	-13,0	12.1996
895	**Rust**	119		**-2,8**	0,2	4,4	12,5	15,5	19,9	**24,1**	18,4	17,8	12,7	7,7	3,6	11,2	28,3	22. 7.	-12,0	23. 1.	28,5	7.2005	-9,5	1.2004
896	**Mörbisch am See**	130		**-2,7**	0,2	4,3	12,5	15,8	20,2	**24,4**	18,4	18,2	13,0	7,8	3,7	11,3	28,3	28. 7.	-12,1	23. 1.	32,1	7.1957	-17,7	2.1956
897	**Illmitz (Biologische Station)**	115		**-3,3**	-0,4	3,6	12,4	15,6	19,8	**23,8**	18,4	17,5	12,5	7,1	3,1	10,8	28,0	22. 7.	-12,6	23. 1.	29,0	7.2001	-10,0	12.2001
900	**Halbturn**	130	10,2	**-3,0**	-0,4	3,9	12,2	15,3	19,9	**23,9**	18,4	18,1	13,0	7,6	3,4	11,0	28,0	26. 6.	-14,7	23. 1.	30,7	7.1957	-20,2	2.1956
903	Deutschkreutz-Girm	192		**-3,3**	-0,1	4,0	11,6	14,9	18,9	**23,1**	17,9	17,4	12,4	7,4	3,2	10,6	27,1	20. 7.	-11,9	24. 1.	30,9	7.1957	-19,1	2.1956
905	**Festenburg-Hinterberg**	920		**-3,2**	-1,6	0,9	7,4	10,5	14,3	**17,9**	13,5	14,1	10,2	5,5	3,1	7,7	22,3	26. 6.	-11,1	24. 1.	26,5	8.2003	-11,1	12.2001
	RAABGEBIET																							
906	**Hohenau an der Raab**	702		**-6,8**	-2,6	0,2	7,1	10,5	14,9	**17,6**	13,4	13,5	8,6	3,4	-0,2	6,6	22,0	26. 6.	-15,6	25. 1.	23,6	6.2002	-17,8	1.1987
907	**Rechberg**	926		**-5,3**	-2,4	-0,2	7,1	10,4	14,5	**17,9**	13,4	13,7	9,4	3,7	0,8	6,9	22,6	26. 6.	-12,6	25. 1.	25,3	7.1983	-16,9	2.1991
908	**Fladnitzberg**	1070		**-4,6**	-2,8	-0,8	6,6	9,9	14,1	**17,8**	12,6	13,4	9,1	4,5	2,0	6,8	22,4	21. 7.	-13,3	24. 1.	25,3	8.2003	-15,4	12.1996
909	**Schöckl**	1445	3,7	**-5,1**	-4,7	-3,0	4,0	7,5	11,6	**15,7**	10,2	10,9	7,9	3,4	1,3	5,0	20,7	21. 7.	-12,2	24. 1.	24,9	7.1950	-23,7	2.1929
911	Weiz	465	8,7	**-4,0**	-0,6	2,9	10,5	14,1	18,4	**22,1**	17,0	16,5	11,6	6,1	1,8	9,7	26,7	20. 6.	-11,6	25. 1.	28,2	6.1950	-20,8	2.1929
912	Gleisdorf	375	8,2	**-4,9**	-1,3	2,4	9,9	13,8	18,1	**21,5**	16,9	15,8	10,6	5,1	0,8	9,1	25,8	23. 7.	-13,4	25. 1.	29,3	8.1905	-17,5	1.1903
913	**St.Radegund**	725		**-4,1**	-1,0	1,7	9,1	12,7	16,8	**20,5**	15,5	15,4	10,9	5,7	2,6	8,8	24,7	21. 7.	-11,6	25. 1.	27,0	7.1957	-17,8	1.1987
914	Laßnitzhöhe	524	8,6	**-4,2**	-0,7	2,9	10,5	13,7	18,0	**21,8**	16,4	16,6	12,0	6,1	1,9	9,6	25,8	21. 7.	-11,7	25. 1.	30,2	7.1950	-20,0	2.1929
915	**Rohr an der Raab**	306		**-6,0**	-1,9	2,4	9,7	13,5	17,9	**20,7**	16,1	15,1	10,5	5,2	1,0	8,7	25,6	26. 6.	-15,0	24. 1.	26,7	6.1998	-18,2	1.1985
916	Feldbach	323		**-5,2**	-1,2	2,8	10,3	14,0	18,3	**21,7**	16,6	15,7	11,1	5,6	1,3	9,3	25,3	26. 6.	-13,9	25. 1.	26,1	6.2002	-11,1	3.2005
917	**Wetzelsdorf**	303		**-5,8**	-1,8	2,3	9,8	14,0	18,5	**21,2**	16,3	15,3	10,7	5,3	0,8	8,9	26,9	26. 6.	-14,7	24. 1.	28,1	6.2002	-16,2	12.1996
918	**Fehring**	260		**-5,1**	-1,1	3,3	10,6	14,3	18,9	**22,0**	17,0	15,9	11,4	5,9	1,7	9,6	27,1	26. 6.	-13,5	24. 1.	30,0	7.2003	-18,8	1.1987
920	**Neumarkt an der Raab**	243	8,9	**-4,6**	-0,6	3,8	11,1	14,8	19,1	**22,6**	17,4	16,7	12,0	6,1	2,1	10,0	27,3	26. 6.	-12,6	24. 1.	28,7	7.1957	-19,5	1.1985
921	**St.Jakob im Walde**	922		**-3,8**	-2,1	0,1	7,6	10,7	15,0	**19,1**	13,5	14,2	10,1	5,1	2,8	7,7	24,0	26. 6.	-11,6	24. 1.	26,0	7.1983	-21,8	1.1907
923	**Hohenau am Wechsel**	1080		**-4,3**	-3,2	-1,2	6,0	9,0	12,9	**16,6**	12,0	12,8	9,0	4,3	2,0	6,3	21,5	26. 6.	-12,8	24. 1.	25,2	8.2003	-17,9	1.1987
924	**Friedberg-Ortgraben**	550	7,9	**-4,7**	-1,3	2,0	9,5	12,9	17,1	**20,9**	15,4	15,8	10,7	5,4	2,0	8,8	25,3	26. 6.	-13,2	25. 1.	29,0	8.1992	-20,3	2.1929
926	**Altenberg-Hartberg**	429		**-4,2**	-0,9	3,1	10,5	13,9	18,1	**22,2**	16,7	16,6	11,8	6,0	1,7	9,6	26,1	22. 7.	-11,7	26. 1.	28,2	8.1992	-12,5	12.1996
928	**Pöllau (Zentralstation)**	525		**-3,9**	-0,4	3,3	10,0	13,5	18,2	**21,7**	16,0	16,1	11,2	6,3	2,3	9,5	26,6	21. 7.	-12,2	25. 1.	27,1	6.2002	-13,9	12.1996
930	**Bad Waltersdorf**	285	8,6	**-4,2**	-0,1	3,9	10,5	14,1	18,3	**21,9**	16,7	16,2	10,5	4,7	0,9	9,5	26,0	20. 6.	-11,8	24. 1.	27,1	6.2002	-23,0	1.1942
931	**Deutsch Kaltenbrunn**	358		**-4,4**	-0,7	3,4	10,7	13,9	18,6	**22,2**	16,8	16,8	12,0	6,1	1,6	9,7	26,6	26. 6.	-12,7	24. 1.	28,9	8.2003	-15,3	12.1996
932	**Zwieselgraben**	1080		**-4,6**	-3,7	-2,2	4,4	7,7	11,7	**15,6**	10,6	11,6	7,4	2,4	0,2	5,1	20,5	26. 6.	-12,1	24. 1.	24,3	8.2003	-13,3	2.2005
933	**Rettenegg**	860	5,7	**-6,0**	-2,8	-0,8	6,1	10,0	14,1	**17,2**	12,8	13,0	8,1	3,1	-0,2	6,2	22,7	26. 6.	-14,8	25. 1.	28,0	7.1985	-18,3	1.1985
934	**Alpl**	1020		**-5,3**	-3,1	-1,4	5,5	9,0	13,3	**16,7**	11,9	12,9	8,6	3,4	0,4	6,0	21,8	26. 6.	-13,0	25. 1.	24,4	8.1994	-16,3	2.1991
935	Fischbach	1050		**-4,6**	-2,9	-0,8	6,7	10,0	14,3	**18,1**	12,8	13,4	9,4	4,6	2,1	6,9	21,8	21. 6.	-12,1	25. 1.	25,0	8.2003	-12,5	2.2005
937	**Birkfeld (Schule)**	680		**-5,8**	-2,1	0,9	8,2	12,1	16,6	**19,6**	14,8	14,7	9,6	4,4	0,8	7,8	24,9	26. 6.	-14,7	25. 1.	26,8	8.2003	-13,8	12.1996
939	**St.Johann bei Herberstein**	410	8,6	**-4,2**	-0,7	3,2	10,3	13,5	17,6	**21,3**	16,2	16,2	11,6	6,0	1,3	9,4	25,4	26. 6.	-12,5	25. 1.	29,3	6.2000	-18,6	1.1985
941	**Sinabelkirchen**	350	8,2	**-4,2**	-0,5	3,2	10,4	13,7	18,1	**21,6**	16,4	16,1	11,3	5,9	1,4	9,5	25,9	26. 6.	-12,6	25. 1.	27,5	7.1957	-20,7	1.1942
942	**Fürstenfeld**	273		**-5,3**	-1,3	2,9	10,8	13,9	18,3	**21,2**	17,1	15,4	10,7	5,2	1,2	9,2	25,6	22. 7.	-14,0	25. 1.	30,3	8.2003	-22,5	2.1929
944	**Mönichkirchen**	991		**-4,4**	-2,9	-0,6	7,2	10,5	14,4	**18,6**	13,3	13,7	9,7	4,9	2,7	7,3	23,3	21. 7.	-13,0	23. 1.	26,5	7.1983	-17,1	1.1987
945	**Pinkafeld**	388	8,8	**-3,6**	-0,6	2,7	10,8	14,1	18,2	**21,7**	15,9	15,6	10,9	5,6	1,8	9,4	25,9	26. 6.	-10,6	24. 1.	28,2	7.1957	-18,0	2.1956
946	**Oberwart**	308		**-4,4**	-0,7	3,1	10,6	14,2	18,7	**22,3**	17,0	16,4	11,3	5,6	1,8	9,7	26,9	26. 6.	-13,0	24. 1.	26,3	6.2005	-12,7	2.2005
947	**Kleinzicken**	267		**-5,6**	-1,6	2,8	10,0	13,8	18,2	**21,6**	16,6	15,3	10,3	5,0	1,5	9,0	25,2	20. 6.	-14,1	25. 1.	27,1	7.1983	-18,5	1.1987
949	**Hochneukirchen**	707		**-4,8**	-2,0	1,2	8,7	11,6	16,1	**20,6**	15,0	15,3	11,3	5,9	3,4	8,5	25,6	22. 7.	-13,4	25. 1.	28,6	8.2003	-15,0	2.1991
950	**Bernstein**	600	8,1	**-4,4**	-1,0	2,1	10,2	13,4	17,4	**22,2**	16,1	16,6	11,7	6,1	2,7	9,4	26,8	22. 7.	-13,0	25. 1.	29,5	8.1952	-20,4	2.1956
952	**Dürnbach im Burgenland**	292		**-4,0**	-0,8	3,4	10,8	14,1	18,5	**22,1**	17,0	16,4	11,4	6,0	2,5	9,8	26,8	26. 6.	-12,5	24. 1.	28,4	6.2002	-12,5	2.2005
953	**Hirschenstein**	719	7,4	**-4,7**	-1,8	1,1	8,9	11,7	15,9	**20,1**	14,5	15,4	11,0	5,6	2,9	8,4	25,2	26. 6.	-14,0	23. 1.	28,6	8.1992	-21,2	2.1956
954	**Eisenberg an der Pinka**	246		**-4,4**	-0,1	3,9	10,4	14,1	18,8	**22,3**	17,2	16,6	11,6	6,2	2,7	9,9	27,0	26. 6.	-13,1	24. 1.	30,2	7.1957	-19,3	12.1963
957	Oberdorf im Burgenland	361	8,9	**-3,0**	0,2	3,9	10,9	14,1	19,1	**23,3**	17,8	17,7	13,1	6,7	2,4	10,5	26,9	22. 7.	-11,3	25. 1.	28,8	7.1957	-19,7	2.1956
959	**Kukmirn**	252	8,2	**-5,1**	-1,1	3,0	10,3	14,1	18,8	**22,0**	16,9	15,5	10,8	5,4	1,8	9,4	27,5	26. 6.	-14,4	24. 1.	29,3	6.2002	-18,8	1.1985
960	**Güssing**	222		**-3,9**	0,3	4,2	11,7	15,3	20,1	**23,5**	18,2	17,4	12,6	6,8	2,9	10,8	28,2	26. 6.	-12,5	24. 1.	27,6	7.1999	-13,4	2.2005
961	Redlschlag	692		**-4,8**	-1,9	1,5	8,9	12,2	16,4	**20,8**	15,0	15,7	11,0	5,7	3,1	8,6	26,5	21. 7.	-13,9	23. 1.	28,0	7.1983	-15,8	12.1996
962	**Bad Schönau**	468		**-5,2**	-1,6	1,5	9,5	13,3	17,4	**21,5**	15,7	15,6	11,0	6,0	1,8	8,9	27,2	26. 6.	-14,4	24. 1.	27,1	7.2003	-15,6	2.1994
966	**Glashütten bei Langeck**	440		**-4,6**	-1,1	2,0	9,8	12,8	16,9	**20,4**	15,8	15,4	11,5	6,1	2,2	8,9	25,9	26. 6.	-13,9	23. 1.	29,8	8.1992	-17,6	1.1987
	MURGEBIET																							
969	**St.Michael i. Lg.**	1094		**-9,6**	-4,1	-1,3	5,9	9,6	13,2	**17,1**	12,4	12,9	8,0	1,5	-4,1	5,1	20,5	24. 6.	-18,1	25. 1.	22,0	6.2002	-17,4	1.2004
970	Weißpriach	1100	4,5	**-9,7**	-3,8	-1,9	5,4	9,1	12,9	**16,6**	11,5	12,1	6,9	1,0	-3,3	4,7	20,4	20. 7.	-18,6	24. 1.	23,0	7.1957	-23,8	2.1956
971	**Mariapfarr**	1153		**-8,2**	-3,7	-1,7	5,1	9,0	12,8	**16,5**	11,7	12,3	7,3	1,6	-2,4	5,0	20,4	25. 7.	-15,8	25. 1.	21,8	6.2003	-17,0	12.1996
972	**Tamsweg**	1025		**-9,3**	-3,8	-0,8	6,4	10,3	14,6	**18,3**	13,6	13,8	8,6	1,7	-3,7	5,8	22,6	26. 6.	-18,2	25. 1.	24,8	7.1957	-26,0	12.1968
974	**Turracher Höhe**	1767		**-7,1**	-5,9	-4,3	0,8	5,1	9,9	**13,0**	8,2	9,6	6,1	1,3	-1,0	3,0	18,2	26. 6.	-13,2	24. 1.	19,5	6.2002	-19,2	2.2005
975	**Flattnitz**	1430		**-6,7**	-4,4	-2,7	2,7	7,3	12,1	**15,2**	10,9	10,9	6,1	1,6	-1,7	4,3	19,8	26. 6.	-14,7	24. 1.	23,1	7.1998	-20,5	1.1985
976	**Paal-Stadl**	950		**-6,4**	-2,6	-0,6	5,5	9,3	13,6	**16,8**	12,0	12,3	7,5	2,0	-2,1	5,6	20,5	20. 7.	-13,7	25. 1.	24,3	7.1984	-20,1	1.1985
977	Krakauebene	1318		**-5,2**	-3,2	-1,7	4,8	8,5	12,6	**16,3**	11,0	11,9	7,9	3,2	0,7	5,6	21,5	21. 7.	-11,2	15. 1.	22,4	8.2003	-17,5	12.1996
979	**Murau**	814		**-6,9**	-2,4	0,3	7,2	11,1	15,3	**19,1**	13,8	13,7	8,6	2,5	-1,8	6,7	23,0	21. 7.	-14,0	25. 1.	29,2	8.1993	-18,5	1.1985
980	**Schöder**	900	5,4	**-7,4**	-2,9	-0,4	6,3	10,2	14,4	**18,1**	12,6	12,9	7,6	1,4	-2,8	5,8	21,7	20. 7.	-15,8	16. 1.	24,6	7.1983	-21,0	1.1985
982	**Oberwölz**	810		**-6,8**	-2,1	0,5	7,5	11,1	15,2	**18,7**	13,5	13,8	8,4	2,7	-1,9	6,7	22,9	26. 6.	-15,4	24. 1.	24,1	7.2005	-16,4	1.2003
984	**Judenburg**	730		**-6,8**	-2,5	0,1	7,2	10,8	15,3	**18,6**	13,5	13,9	8,9	3,1	-1,6	6,7	23,5	26. 6.	-15,3	24. 1.	26,6	6.1908	-20,4	1.1903
986	**Pusterwald-Hinterwinkel**	1260		**-8,0**	-3,8	-2,3	4,1	8,1	12,2	**15,9**	10,6	10,9	6,1	0,9	-2,1	4,4	20,4	20. 7.	-17,8	24. 1.	23,1	7.1968	-22,8	1.1985
987	**Oberzeiring**	930	5,8	**-6,8**	-3,1	-1,0	6,3	9,6	13,7	**17,5**	12,5	13,1	8,2	2,6	-1,1	6,0	22,4	21. 7.	-14,6	25. 1.	25,8	7.1905	-20,0	1.1907
989	**Schmelz**	1560		**-5,9**	-4,9	-3,1	2,7	6,8	11,2	**15,1**	9,3	10,3	6,7	2,2	0,0	4,2	21,2	26. 6.	-13,7	23. 1.	22,2	7.1957	-23,0	1.1963

Monats- und Jahresmittel der Lufttemperaturen mit Normalzahlen und Extremwerten

Nr.	Messstelle	Höhe m ü.A.	Normalzahl °C	Mittel in °C I	II	III	IV	V	VI	VII	VIII	IX	X	XI	XII	Jahr	Größtes beobachtetes Tagesmittel im Berichtsjahr °C	Datum	Kleinstes beobachtetes Tagesmittel im Berichtsjahr °C	Datum	Größtes beobachtetes Tagesmittel vor dem Berichtsjahr °C	Datum	Kleinstes beobachtetes Tagesmittel vor dem Berichtsjahr °C	Datum
990	**Obdach**	875	5,8	**-5,8**	-1,7	0,8	7,9	11,4	15,9	**19,1**	13,2	13,0	8,4	3,2	-1,2	7,0	24,6	26. 6.	-14,5	25. 1.	25,4	7.1984	-24,9	1.1907
991	**St.Wolfgang**	1275		**-4,7**	-3,2	-1,6	4,7	8,4	12,7	**16,4**	11,3	12,2	8,2	3,6	0,9	5,7	21,6	26. 6.	-11,0	15. 1.	24,1	8.2000	-17,2	12.1996
992	**Zeltweg**	669	6,5	**-8,6**	-3,2	0,4	8,1	11,8	15,9	**19,4**	14,8	14,3	9,2	2,7	-2,6	6,9	24,3	21. 7.	-17,9	25. 1.	25,2	7.1957	-23,2	1.1985
994	**Großlobming**	650		**-8,0**	-2,5	0,8	8,2	12,1	16,3	**19,6**	14,5	14,6	9,5	3,1	-2,1	7,2	24,4	20. 7.	-17,2	25. 1.	25,7	7.2003	-17,1	1.2003
996	Seckau	855		**-6,7**	-2,6	-0,2	7,0	10,4	14,6	**17,9**	13,3	13,1	8,6	3,0	-1,0	6,4	23,2	21. 7.	-15,6	25. 1.	26,9	7.1983	-19,2	1.1947
997	**Kraubath an der Mur**	600	7,3	**-7,4**	-1,8	1,7	8,7	12,4	16,5	**20,1**	14,9	15,0	9,8	3,3	-1,4	7,6	25,1	26. 6.	-16,1	24. 1.	26,7	7.1957	-21,2	1.1947
998	**Wald am Schoberpaß**	890	5,8	**-5,4**	-2,5	-0,6	6,0	10,0	13,9	**17,6**	12,4	13,6	9,0	2,7	-0,8	6,3	21,6	21. 6.	-12,2	25. 1.	24,5	7.1988	-21,3	1.1942
999	Kalwang	742		**-6,6**	-1,9	0,1	7,8	11,5	16,5	**19,2**	13,8	14,1	9,1	3,0	-0,9	7,1	24,9	7. 7.	-15,8	25. 1.	24,5	8.2003	-15,7	12.2001
1001	**Hochreichhart**	1500		**-6,4**	-5,6	-3,6	2,0	5,8	10,1	**13,8**	8,7	9,7	6,2	0,8	-1,1	3,4	19,0	26. 6.	-15,8	28. 2.	21,6	7.2005	-18,2	1.2005
1002	**Mautern**	710		**-6,3**	-1,5	0,6	7,4	10,9	15,0	**18,8**	13,5	14,4	9,2	3,5	-0,4	7,1	22,7	20. 7.	-15,3	25. 1.	26,6	6.1935	-21,6	1.1960
1004	**St.Michael in Obersteiermark**	580		**-6,7**	-1,6	1,8	8,6	12,3	16,4	**20,0**	15,3	14,8	10,1	3,8	-0,8	7,8	24,9	21. 7.	-14,6	25. 1.	25,6	8.2003	-15,5	1.2003
1006	**Bruck an der Mur**	482	7,9	**-5,4**	-1,0	2,1	9,4	12,9	17,1	**20,5**	15,9	15,6	10,9	4,3	0,0	8,5	25,5	21. 7.	-12,9	25. 1.	27,5	7.1957	-20,5	1.1905
1007	**Frein an der Mürz**	875		**-8,0**	-4,3	-2,4	3,0	8,8	13,3	**16,6**	11,8	13,4	8,2	1,3	-2,0	5,0	22,8	25. 6.	-19,9	24. 1.	24,2	7.2005	-21,1	1.1987
1009	**Mürzsteg**	810	5,4	**-7,5**	-3,2	-1,3	4,9	9,6	13,6	**16,9**	12,4	13,4	8,1	2,0	-1,9	5,6	21,2	21. 6.	-18,5	24. 1.	26,8	7.1914	-23,6	1.1985
1011	**Preiner Gscheid**	890	5,1	**-7,7**	-3,8	-1,9	5,3	9,1	13,1	**16,2**	12,1	12,5	8,0	2,7	-1,2	5,4	20,9	4. 9.	-16,4	24. 1.	23,4	7.1952	-22,5	1.1985
1012	**Mürzzuschlag**	700	6,0	**-7,2**	-3,0	-0,5	7,1	10,6	14,7	**18,2**	13,8	13,7	9,1	2,5	-1,1	6,5	23,1	26. 6.	-15,3	25. 1.	24,4	8.1943	-21,3	1.1947
1013	**Veitsch**	665		**-6,8**	-2,2	-0,1	7,2	10,8	14,9	**18,3**	13,7	14,2	9,1	3,0	-0,9	6,8	22,7	21. 6.	-15,3	25. 1.	26,3	8.1966	-21,5	1.1985
1015	Kapfenberg	508		**-5,3**	-0,8	2,2	9,3	13,0	17,2	**20,6**	15,8	15,6	10,9	4,2	0,1	8,6	25,3	21. 7.	-12,9	25. 1.	26,3	7.2005	-14,2	1.2003
1016	**Seewiesen**	980		**-5,5**	-2,5	-1,4	4,8	9,2	13,1	**17,0**	11,9	13,1	8,6	3,1	0,3	6,0	20,9	20. 7.	-13,6	25. 1.	23,6	8.2000	-13,6	12.2001
1017	**Aflenz Kurort**	784	6,1	**-6,5**	-2,2	-0,4	7,2	10,6	14,7	**18,0**	13,3	14,0	9,0	3,0	-0,6	6,7	23,0	26. 6.	-15,2	25. 1.	26,7	6.1912	-21,0	1.1987
1018	**Bürgeralm bei Aflenz**	1500	3,4	**-5,6**	**-5,6**	-4,1	2,5	6,1	10,3	**14,3**	8,8	10,1	7,0	2,0	0,4	3,9	19,3	20. 7.	-13,0	27. 2.	21,6	8.2000	-22,5	1.1987
1020	**Haringgraben**	1020		**-5,5**	-2,7	-1,1	5,7	9,4	13,4	**17,0**	12,3	13,3	8,7	3,3	-0,2	6,1	21,5	20. 7.	-12,8	25. 1.	23,5	8.2003	-15,7	12.1996
1022	**Pernegg**	460		**-4,2**	-0,4	2,3	9,3	12,7	17,0	**20,3**	15,3	15,7	11,0	5,0	1,0	8,8	24,9	26. 6.	-11,2	25. 1.	26,0	6.1994	-11,6	12.1996
1023	**Breitenau bei Mixnitz**	560	7,2	**-5,6**	-1,3	1,4	8,4	12,0	16,3	**19,4**	14,7	15,2	9,9	3,7	-0,5	7,8	24,9	26. 6.	-13,2	24. 1.	25,8	7.2005	-18,2	1.1987
1024	**Frohnleiten**	420	8,5	**-3,4**	-0,2	2,8	10,0	13,7	18,0	**21,3**	16,2	16,1	11,4	5,7	1,9	9,5	26,0	26. 6.	-11,0	25. 1.	27,3	8.1992	-15,9	1.1985
1025	**Neuhof**	770		**-6,2**	-2,6	-0,2	6,6	10,6	14,9	**18,0**	13,1	13,3	8,5	2,7	-1,1	6,5	22,3	21. 6.	-15,0	24. 1.	25,5	8.2003	-18,5	1.1987
1026	**Groß St. Florian**	320		**-5,6**	-1,8	2,8	10,2	14,3	18,4	**21,6**	16,7	16,1	11,4	4,8	0,8	9,1	26,6	26. 6.	-14,9	25. 1.	27,7	7.2003	-13,9	1.2003
1027	**Eichberg**	610		**-4,3**	-0,8	2,1	9,0	12,3	16,4	**19,8**	14,9	15,6	10,9	5,2	1,5	8,6	24,3	26. 6.	-12,2	25. 1.	27,0	8.2003	-12,7	12.1996
1028	**Gschnaidt**	1128		**-3,4**	-2,2	-0,1	7,4	10,7	14,6	**18,2**	12,4	13,2	9,5	5,3	3,0	7,4	22,8	22. 7.	-12,2	26. 1.	26,7	8.2003	-18,9	1.1987
1029	**Pleschkogel**	910		**-4,5**	-1,9	0,8	7,8	11,0	15,2	**19,1**	13,8	14,2	9,8	5,3	2,3	7,7	23,7	22. 7.	-12,7	24. 1.	26,9	8.2003	-17,1	1.1987
1031	**Graz-Andritz**	360	8,8	**-3,7**	-0,5	3,3	10,4	13,8	17,9	**21,5**	16,4	16,4	11,4	6,0	1,6	9,5	25,7	22. 7.	-11,9	25. 1.	28,5	7.1952	-15,8	1.1987
1032	**Graz (Universität)**	366	9,2	**-3,4**	0,0	3,7	11,0	14,5	18,9	**22,3**	17,4	16,8	11,8	6,2	1,8	10,1	26,5	21. 6.	-11,4	25. 1.	28,5	7.1957	-18,8	1.1907
1033	**Graz-Gries**	350		**-4,1**	-0,5	3,6	11,2	14,9	19,3	**22,8**	17,2	17,0	11,8	6,2	1,3	10,1	27,6	26. 6.	-11,9	25. 1.	28,2	6.2002	-13,3	1.2003
1035	**Graz (Flugplatz)**	340	8,3	**-4,6**	-0,8	3,2	11,0	14,9	19,5	**22,6**	17,6	16,7	11,8	5,9	1,4	9,9	26,7	26. 6.	-13,0	25. 1.	28,3	7.1957	-21,4	12.1939
1037	**Bärnbach**	420		**-4,9**	-1,0	2,9	10,8	14,2	18,1	**21,4**	16,2	16,2	11,4	5,4	1,0	9,3	25,9	22. 7.	-12,7	25. 1.	27,6	8.1994	-16,7	1.1987
1038	**Gaberl**	1160		**-3,5**	-2,3	-0,5	6,4	9,4	13,6	**17,2**	12,1	13,0	9,8	5,3	3,0	7,0	22,6	26. 6.	-12,2	26. 1.	23,8	8.2000	-13,7	2.2005
1040	Lobming	400	7,9	**-5,0**	-1,4	2,2	9,5	13,5	17,7	**20,7**	16,1	15,2	10,5	5,0	0,5	8,7	24,7	26. 6.	-13,6	25. 1.	26,5	7.1957	-18,3	1.1987
1041	**Salzstiegel**	1340		**-4,2**	-3,4	-1,5	4,8	8,3	12,5	**15,6**	11,2	11,7	8,6	4,2	1,4	5,8	22,7	26. 6.	-13,3	24. 1.	22,3	6.2002	-15,0	2.2005
1042	**Hirschegg**	1158		**-3,6**	-2,4	-0,5	6,1	9,6	14,0	**17,3**	12,5	12,9	9,7	5,6	3,0	7,0	23,3	26. 6.	-12,4	26. 1.	25,8	8.2003	-17,9	2.1991
1043	**Hebalpe**	1310		**-5,4**	-4,2	-2,6	4,3	8,2	12,6	**16,3**	10,9	11,7	7,7	3,0	0,4	5,2	21,6	26. 6.	-14,2	24. 1.	23,1	8.1992	-19,9	1.1987
1044	**Pack**	1115	5,7	**-4,5**	-3,1	-0,7	6,1	9,6	14,0	**17,7**	12,4	12,7	9,3	5,1	2,2	6,7	23,4	21. 7.	-13,8	26. 1.	25,6	7.1950	-20,4	1.1947
1045	**Maria Lankowitz**	530	8,3	**-3,6**	-0,4	2,7	9,7	13,3	17,4	**20,6**	15,8	16,0	11,8	6,4	2,2	9,3	24,8	26. 6.	-11,9	25. 1.	29,0	7.1950	-19,1	2.1929
1047	**Södingberg**	480		**-4,5**	-1,0	2,3	9,3	13,1	17,1	**20,5**	15,5	15,7	11,2	5,6	1,3	8,8	24,8	26. 6.	-12,9	25. 1.	26,7	8.1994	-17,7	1.1987
1049	**Sajach**	340	8,3	**-5,7**	-1,9	2,6	10,1	14,0	18,2	**21,6**	16,4	16,1	11,1	4,7	0,4	9,0	26,3	21. 7.	-14,3	25. 1.	29,5	7.2003	-18,0	1.1987
1050	**Wiel**	900	7,1	**-4,0**	-1,7	0,9	7,9	11,3	15,8	**19,3**	14,1	14,2	10,8	6,7	3,1	8,2	24,3	21. 7.	-12,3	26. 1.	28,3	7.1957	-17,6	2.1956
1052	**Wies**	390		**-3,2**	0,3	4,1	10,4	14,0	18,1	**20,5**	16,0	15,6	11,6	6,5	2,6	9,7	27,4	26. 6.	-11,1	25. 1.	28,3	6.2002	-15,3	1.1985
1053	**St.Anna ob Schwanberg**	1050	6,3	**-4,4**	-2,5	-0,3	6,9	10,5	14,9	**18,7**	13,1	13,6	9,6	5,7	2,5	7,4	23,9	26. 6.	-13,6	26. 1.	26,7	6.2002	-17,5	1.1963
1059	**Glanz**	476		**-4,4**	-0,9	3,2	10,4	14,0	18,4	**21,9**	16,8	16,7	12,7	7,5	2,5	9,9	28,2	26. 6.	-12,4	25. 1.	29,5	8.2003	-15,3	12.1996
1060	**Leutschach**	370	8,5	**-4,6**	-1,3	3,1	9,6	13,2	17,5	**20,3**	15,8	15,5	11,5	6,5	1,7	9,1	26,4	26. 6.	-13,1	25. 1.	28,6	6.2002	-19,7	1.1963
1062	**Kitzeck im Sausal**	485	9,5	**-3,9**	-0,4	3,7	10,9	14,1	18,4	**22,3**	17,1	17,0	12,8	7,2	2,7	10,2	27,4	26. 6.	-12,1	25. 1.	30,4	8.2003	-17,1	1.1903
1066	**Deutschlandsberg**	410	8,8	**-5,3**	-1,8	2,7	10,2	14,1	18,4	**21,6**	16,7	15,7	11,2	4,9	0,9	9,1	25,5	26. 6.	-13,8	25. 1.	28,6	7.1957	-20,2	1.1907
1068	Frauental	350		**-4,8**	-1,5	2,5	9,9	13,8	18,0	**21,2**	15,8	15,7	11,2	5,2	1,0	9,0	25,7	26. 6.	-13,3	25. 1.	27,2	6.2002	-14,5	12.1996
1069	**Stainz**	340	8,3	**-5,8**	-2,0	2,6	10,1	14,1	18,5	**21,7**	16,4	16,0	11,1	5,0	0,6	9,0	26,7	26. 6.	-14,7	25. 1.	27,7	6.2002	-19,6	1.1963
1070	**Leibnitz I**	267		**-5,4**	-1,6	3,0	10,7	14,5	18,9	**22,2**	17,2	15,7	11,5	5,0	0,7	9,4	26,6	26. 6.	-13,7	25. 1.	27,9	7.2003	-11,8	2.2005
1071	**Kirchbach in Steiermark**	350		**-6,1**	-2,1	2,6	10,0	14,0	18,3	**21,0**	15,9	15,2	10,5	5,0	0,5	8,7	26,2	26. 6.	-15,4	25. 1.				
1073	**Unterpurkla**	220		**-5,1**	-0,9	3,8	11,3	15,0	19,5	**22,5**	17,4	16,7	12,3	6,0	1,7	10,0	27,1	26. 6.	-13,4	25. 1.	28,2	5.1999	-19,1	1.1985
1075	**St.Peter am Ottersbach**	270	8,6	**-5,4**	-1,3	3,0	10,4	14,4	18,9	**21,8**	16,6	16,0	11,4	5,6	1,3	9,4	26,8	27. 6.	-13,8	25. 1.	27,4	6.2002	-18,1	1.1963
1076	**Straden**	360	9,6	**-3,8**	-0,2	4,0	11,2	14,4	18,9	**22,5**	17,1	17,3	12,9	7,2	2,0	10,3	26,5	26. 6.	-11,9	23. 1.	28,8	8.2000	-16,0	1.1985
1077	**Bad Gleichenberg**	303	8,9	**-5,1**	-1,3	2,8	10,1	14,0	18,3	**21,7**	16,8	15,7	11,2	5,6	1,3	9,3	25,7	26. 6.	-12,9	25. 1.	28,6	7.1957	-19,0	2.1929
1078	**Waltra**	380		**-4,0**	-0,7	3,6	11,2	14,5	18,8	**22,7**	17,4	17,3	12,7	7,1	1,9	10,2	27,4	22. 7.	-11,9	23. 1.	30,5	8.2003	-17,0	1.1985
1079	**Bad Radkersburg**	208		**-4,7**	-0,6	3,9	11,0	14,6	18,6	**22,0**	17,2	16,0	12,2	6,2	2,0	9,9	25,8	26. 7.	-12,6	25. 1.	28,2	7.1903	-19,2	1.1987
1080	**Zelting**	200	9,1	**-5,5**	-1,0	3,8	11,0	14,8	19,1	**22,0**	17,0	16,2	12,2	6,2	2,5	9,9	26,7	26. 6.	-14,3	24. 1.	29,6	8.1988	-20,4	1.1985
1081	Bonisdorf	376	9,5	**-4,1**	-0,3	4,0	11,0	14,3	19,1	**22,3**	16,9	17,1	12,7	6,1	1,2	10,0	26,5	22. 7.	-13,0	25. 1.	30,4	8.2000	-16,2	1.1987

DRAUGEBIET

1082	**Sillian**	1075	4,8	**-7,4**	-3,7	-0,6	5,6	10,6	14,8	**18,5**	12,5	13,3	8,2	3,3	-3,0	6,0	23,2	21. 7.	-14,2	13. 1.	24,9	6.1935	-22,6	1.1985
1084	**Hochberg**	1700		**-4,6**	-3,8	-2,2	3,3	7,5	11,7	**15,3**	9,5	11,5	7,6	3,5	0,6	5,0	19,7	20. 7.	-10,9	26. 1.	22,7	7.1983	-19,6	1.1979
1085	Innervillgraten	1400	3,5	**-8,1**	-5,2	-2,7	3,5	8,4	12,4	**15,8**	10,4	11,4	6,3	0,8	-4,5	4,0	20,3	21. 7.	-16,4	24. 1.	21,7	7.1957	-24,6	1.1985
1086	**Kartitsch**	1415		**-5,2**	-3,3	-1,5	4,3	8,8	13,0	**16,7**	10,9	12,5	8,2	3,0	-0,7	5,6	21,4	20. 7.	-11,9	24. 1.	22,1	8.2003	-18,5	12.1996
1094	**Prägraten**	1340		**-6,0**	-3,4	-1,5	4,6	8,7	12,9	**16,7**	10,8	12,1	7,5	2,6	-1,8	5,3	21,5	20. 7.	-13,2	24. 1.	23,6	7.1983	-20,5	1.1985
1095	**Virgen**	1198		**-4,8**	-2,2	-0,5	6,0	10,0	14,2	**18,0**	12,0	13,3	8,9	4,1	0,2	6,6	22,7	21. 7.	-11,7	26. 1.	24,1	8.1994	-15,8	12.1996
1097	**Felbertauerntunnel**	1650		**-5,6**	-4,0	-2,7	3,0	7,1	11,2	**15,3**	9,2	11,3	7,4	2,3	0,3	4,6	20,2	20. 7.	-12,8	12. 3.	21,1	6.2002	-20,7	1.1987
1098	**Matrei in Osttirol**	1040	6,6	**-5,2**	-1,6	0,6	7,1	11,0	15,0	**18,7**	13,1	14,0	9,1	4,1	-1,4	7,0	23,4	20. 7.	-12,9	15. 1.	25,8	6.1935	-18,6	1.1985
1099	**St.Jakob i.Def.**	1400	3,2	**-10,1**	-6,4	-3,2	3,5	8,3	11,8	**15,1**	10,1	10,4	5,9	0,7	-5,3	3,4	18,9	26. 7.	-16,5	16. 1.	22,6	7.1957	-23,4	1.1985
1101	**Hopfgarten i.Def.**	1110		**-6,8**	-3,8	-1,3	5,3	9,7	13,8	**17,4**	11,4	12,6	7,3	1,6	-2,6	5,4	22,5	20. 7.	-14,7	15. 1.	24,2	8.1994	-20,3	1.1985
1103	**Kals am Großglockner**	1336	4,4	**-5,9**	-3,4	-1,7	4,7	8,8	12,8	**16,5**	10,8	12,1	7,7	3,1	-0,8	5,4	21,7	20. 7.	-11,9	24. 1.	23,5	7.1983	-19,3	2.1956
1107	**Zettersfeld**	1820		**-7,9**	-7,0	-5,5	0,2	4,7	9,1	**12,3**	6,1	9,0	5,9	1,3	-0,3	2,3	17,0	20. 7.	-15,5	12. 3.	20,2	8.1992	-21,2	2.2005
1108	**Lienz**	659	7,0	**-7,2**	-2,5	2,5	8,7	13,2	17,4	**21,0**	15,5	15,3	9,9	3,0	-2,1	7,9	25,3	21. 7.	-14,6	25. 1.	27,1	7.1952	-20,4	1.1980
1111	**Iselsberg-Penzelberg**	1210		**-4,9**	-2,7	-0,6	5,5	9,8	14,1	**17,9**	11,8	13,2	8,7	4,2	0,3	6,4	23,3	20. 7.	-13,3	15. 1.	24,6	7.1905	-20,3	2.1929
1112	**Penzelberg-Iselsberg**	1210		**-4,9**	-2,7	-0,6	5,5	9,8	14,1	**17,9**	11,8	13,2	8,7	4,2	0,3	6,4	23,3	20. 7.	-13,3	15. 1.	23,2	8.2003	-17,0	2.1991
1114	**Oberdrauburg**	620	7,3	**-4,9**	-0,1	3,3	10,0	14,7	18,8	**22,0**	16,4	16,4	11,3	4,4	-0,7	9,3	26,1	20. 7.	-12,8	14. 1.	28,8	7.1957	-22,2	12.1927

Monats- und Jahresmittel der Lufttemperaturen mit Normalzahlen und Extremwerten

Nr.	Messstelle	Höhe m ü.A.	Normalzahl °C	Mittel in °C I	II	III	IV	V	VI	VII	VIII	IX	X	XI	XII	Jahr	Größtes beobachtetes Tagesmittel im Berichtsjahr °C	Datum	Kleinstes beobachtetes Tagesmittel im Berichtsjahr °C	Datum	Größtes beobachtetes Tagesmittel vor dem Berichtsjahr °C	Datum	Kleinstes beobachtetes Tagesmittel vor dem Berichtsjahr °C	Datum
1115	**Irschen-Leppen**	1150		**-4,7**	-2,5	-0,5	5,4	9,8	14,4	**17,7**	12,0	11,3	7,1	4,7	0,4	6,3	23,6	20. 7.	-13,5	15. 1.	24,0	7.1998	-16,3	12.1996
1116	**Dellach im Drautal**	628		**-6,8**	-2,5	1,8	8,6	13,4	17,5	**20,9**	15,4	15,1	9,9	2,9	-2,1	7,8	25,3	21. 7.	-14,5	25. 1.	27,1	7.1983	-20,3	1.1985
1117	**Greifenburg**	610	7,8	**-6,4**	-2,3	2,2	9,0	13,6	17,9	**21,5**	15,5	15,8	10,5	3,4	-1,0	8,3	26,2	20. 7.	-14,2	25. 1.	30,7	7.1983	-18,4	1.1985
1118	**Sachsenburg**	550	8,2	**-5,3**	-1,6	3,0	9,5	13,7	18,0	**21,3**	16,0	15,9	10,9	4,5	-0,2	8,8	25,2	27. 6.	-12,8	25. 1.	27,4	7.1983	-19,3	12.1939
1121	**Heiligenblut**	1380	5,6	**-4,8**	-2,5	-0,6	5,5	9,4	13,5	**17,4**	11,2	12,8	8,4	3,8	0,1	6,2	22,8	20. 7.	-12,3	24. 1.	25,0	6.1935	-20,1	1.1907
1124	**Stall**	820		**-5,3**	-1,7	1,4	7,7	11,8	15,8	**19,2**	13,6	14,3	9,4	4,0	-0,8	7,5	22,9	21. 7.	-12,6	25. 1.	27,3	8.1983	-16,0	1.1985
1125	**Wöllatal**	1550		**-5,5**	-4,2	-2,6	2,9	7,1	11,6	**15,1**	9,3	10,9	6,9	2,5	-0,4	4,5	20,4	21. 7.	-11,9	24. 1.	22,7	7.1984	-20,7	1.1985
1126	**Innerfragant**	1195		**-5,1**	-2,5	-0,9	5,2	9,4	13,4	**17,0**	11,6	12,7	8,0	3,6	-0,7	6,0	21,2	20. 7.	-13,7	15. 1.	24,9	7.1957	-18,8	1.1985
1127	**Kleindorf**	735		**-5,7**	-1,6	1,8	8,5	12,6	16,7	**20,1**	14,5	14,8	9,9	3,7	-1,6	7,8	24,3	21. 7.	-14,2	16. 1.	27,5	8.2003	-17,8	1.1985
1128	**Jamnigalm**	1680		**-6,1**	-5,2	-3,5	2,2	6,0	10,2	**14,4**	8,4	10,0	6,2	0,7	-1,3	3,5	18,1	21. 7.	-14,2	24. 1.	22,0	6.2000	-17,1	2.2005
1129	**Mallnitz**	1196		**-6,9**	-3,4	-1,8	5,0	9,1	12,7	**16,5**	11,3	11,5	7,0	2,4	-1,7	5,1	21,3	21. 7.	-14,8	15. 1.	23,2	7.1957	-20,2	1.1947
1131	**St.Peter im Katschtal**	1220		**-7,0**	-3,3	-0,9	5,8	10,0	14,2	**17,6**	11,9	11,9	7,2	2,3	-1,8	5,7	22,9	20. 7.	-16,5	15. 1.	25,7	6.2002	-20,3	1.1907
1132	**Innerkrems**	1520		**-7,3**	-5,0	-3,2	2,4	6,5	10,7	**14,4**	8,4	9,0	5,8	1,9	0,0	3,6	18,4	21. 6.	-15,6	15. 1.	21,6	6.2002	-18,4	2.2005
1136	**Malta**	830	7,1	**-5,1**	-1,3	1,1	8,0	12,2	16,4	**19,8**	14,4	14,9	10,1	4,5	0,2	7,9	23,7	21. 7.	-14,8	15. 1.	25,0	6.2002	-20,9	12.1939
1137	**St.Oswald (Talstation)**	1319		**-4,4**	-3,0	-1,2	4,5	8,4	13,2	**16,2**	11,0	12,1	8,4	4,0	0,9	5,8	21,1	21. 7.	-12,2	24. 1.	27,8	8.1992	-20,8	12.1996
1138	**Millstatt**	591	9,0	**-4,4**	-2,2	1,1	8,6	13,4	17,7	**21,6**	15,6	15,9	10,9	4,8	0,5	8,6	26,5	21. 7.	-11,1	25. 1.	29,8	6.2002	-16,8	2.1929
1139	**Hochegg**	1030		**-4,0**	-1,6	1,1	7,2	11,3	16,0	**19,5**	13,7	14,9	10,4	6,4	1,6	8,0	25,2	21. 7.	-11,9	26. 1.	29,2	7.1983	-24,1	1.1985
1140	**Weißensee-Gatschach**	945		**-6,7**	-3,9	-0,4	6,2	11,1	15,6	**19,2**	13,8	14,3	10,2	3,8	-0,6	6,9	23,7	20. 7.	-14,7	25. 1.	25,6	7.1947	-25,5	2.1929
1142	**Goldeck**	1885		**-6,5**	-6,3	-4,8	0,8	4,8	9,8	**13,5**	7,8	9,4	6,3	1,8	-0,4	3,0	18,7	20. 7.	-13,9	12. 3.	19,6	8.2003	-20,3	1.1985
1143	**Fresach**	735		**-4,8**	-2,0	1,3	8,0	12,2	16,5	**19,9**	14,6	14,6	10,1	4,5	0,3	7,9	24,7	21. 7.	-12,4	25. 1.	27,0	7.1983	-18,1	1.1985
1144	**Weißenstein**	510	8,1	**-5,1**	-1,8	2,5	9,2	13,4	18,0	**21,2**	15,8	16,1	11,1	4,2	0,1	8,7	25,9	21. 7.	-12,7	25. 1.	27,6	7.1983	-19,7	1.1985
1145	**Villacher Alpe**	2164	0,2	**-7,8**	-7,6	-6,4	-0,8	3,0	7,8	**11,8**	5,8	8,3	5,0	0,0	-1,6	1,5	17,4	21. 7.	-15,1	28. 2.	20,2	7.1983	-30,9	2.1929
1146	**Hundsmaierhof-Heiligengeist**	992		**-5,4**	-3,2	-0,4	5,5	10,2	15,5	**18,8**	12,7	13,3	9,3	4,3	-0,3	6,7	24,9	21. 7.	-13,4	25. 1.	26,8	8.1992	-23,7	1.1987
1147	**Villach**	494	7,7	**-5,6**	-2,2	2,5	9,6	14,1	18,7	**22,4**	16,8	16,4	11,1	4,3	0,4	9,0	27,0	26. 6.	-13,6	25. 1.	29,0	7.1967	-21,0	12.1925
1148	**Bleistätter Moor**	510		**-7,3**	-3,7	1,2	9,3	13,5	18,2	**21,9**	17,0	16,8	11,5	5,0	1,5	8,7	26,9	21. 7.	-17,5	25. 1.	26,1	6.2002	-19,4	1.1979
1149	**Ossiach**	520	8,5	**-5,1**	-1,9	2,0	9,3	13,8	17,0	**20,3**	15,6	15,6	10,9	4,2	0,3	8,5	24,9	21. 7.	-13,4	25. 1.	29,3	7.1942	-21,3	2.1929
1150	**Kanzelhöhe**	1526	4,2	**-5,1**	-4,2	-2,8	3,7	8,0	12,7	**16,5**	10,3	11,3	7,6	3,3	0,9	5,2	23,6	21. 7.	-12,4	24. 1.	25,4	7.1983	-20,6	2.1956
1151	**Afritz**	715		**-6,0**	-2,9	0,5	7,3	11,8	16,4	**19,3**	14,2	14,5	9,7	3,2	-0,5	7,3	24,7	21. 7.	-14,4	25. 1.	25,9	8.1998	-18,9	1.1985
1156	**Maria Luggau**	1140	5,0	**-5,5**	-3,3	-1,0	4,9	9,7	13,9	**17,5**	11,9	12,7	8,4	3,5	-1,0	6,0	22,4	21. 7.	-14,1	15. 1.	23,9	7.1983	-22,3	1.1985
1157	Kornat	1047	6,2	**-3,9**	-1,6	0,3	6,5	11,0	15,3	**19,0**	13,2	14,1	10,1	5,3	1,1	7,5	24,3	21. 7.	-10,9	25. 1.	26,5	7.1983	-18,8	1.1907
1158	**Kötschach-Mauthen**	705		**-4,5**	-0,9	3,5	9,8	14,1	18,4	**22,1**	16,3	16,6	12,0	5,7	1,2	9,5	26,5	21. 7.	-12,0	25. 1.	28,6	7.1983	-18,6	1.1985
1159	**Plöckenpaß**	1232		**-5,9**	-3,9	-1,4	4,2	9,3	13,9	**17,3**	11,6	12,6	8,4	3,4	-0,9	5,7	22,3	20. 7.	-15,0	15. 1.	22,6	7.2005	-15,0	3.2005
1160	**Reisach**	646		**-6,9**	-3,3	1,2	8,0	12,5	16,8	**20,2**	15,1	14,8	10,0	3,5	-0,9	7,6	24,1	21. 7.	-15,6	25. 1.	25,5	7.1968	-20,2	1.1985
1161	**Waidegg**	635		**-6,4**	-2,6	2,0	8,6	13,1	17,7	**21,5**	15,4	15,8	10,9	4,3	-0,4	8,3	26,1	21. 7.	-14,3	25. 1.	25,8	8.1992	-21,8	1.1984
1162	**Tröpolach**	655		**-6,9**	-3,1	1,7	8,3	13,2	17,8	**21,6**	15,3	15,3	10,4	3,7	-0,9	8,0	26,5	21. 7.	-15,0	25. 1.	25,1	6.2002	-13,7	1.2003
1163	**Naßfeld**	1530		**-6,6**	-5,3	-3,0	1,6	7,0	11,8	**15,6**	9,8	10,7	7,0	1,7	-1,1	4,1	21,5	21. 7.	-14,3	24. 1.	22,0	8.1997	-20,8	2.1991
1164	**Weißbriach**	800		**-7,3**	-4,0	-0,5	6,7	11,2	15,9	**19,5**	13,7	13,7	9,3	2,6	-1,2	6,6	24,9	21. 7.	-15,3	16. 1.	27,7	8.2000	-20,7	1.1985
1165	**Förolach**	565		**-7,6**	-3,5	1,4	8,2	13,0	17,3	**21,0**	15,0	14,5	9,8	3,1	-0,5	7,6	26,0	21. 7.	-16,2	24. 1.	30,2	7.1926	-21,7	1.1985
1166	**Feistritz an der Gail**	590		**-6,8**	-3,4	1,5	8,9	13,9	18,4	**22,2**	15,9	15,5	10,6	3,7	-0,1	8,4	27,4	21. 7.	-15,8	25. 1.	28,7	7.1946	-22,7	12.1968
1167	Bad Bleiberg	907	5,9	**-6,9**	-4,2	-0,3	6,4	10,8	15,7	**19,1**	13,4	13,5	8,9	3,8	-1,4	6,6	23,4	21. 7.	-15,4	25. 1.	26,7	7.1983	-25,0	12.1939
1168	**Arnoldstein**	580	7,5	**-5,6**	-2,4	2,2	8,8	13,5	18,7	**22,2**	15,8	16,0	10,9	5,0	-0,4	8,7	27,2	21. 7.	-14,1	25. 1.	28,8	8.2000	-18,4	1.1985
1169	**Wernberg**	565		**-4,5**	-1,2	3,0	9,7	13,7	18,5	**22,2**	10,0	10,2	7,7	4,6	0,4	7,9	26,5	21. 7.	-12,2	25. 1.	26,9	7.1983	-17,7	1.1985
1170	**Rosenbach**	540	8,3	**-7,4**	-4,2	0,1	7,2	11,7	16,7	**20,0**	14,0	13,3	8,3	1,6	-2,0	6,6	24,3	21. 7.	-16,1	25. 1.	28,0	7.1983	-19,3	12.1939
1171	**Bärental**	1000	5,1	**-6,5**	-3,9	-1,4	3,9	9,3	14,4	**17,4**	12,0	11,8	7,9	2,8	-1,2	5,5	22,4	26. 6.	-15,7	24. 1.	24,7	7.1983	-24,6	1.1985
1172	**Tschachoritsch**	600		**-4,8**	-1,5	2,9	9,8	13,9	18,8	**22,4**	16,2	16,4	11,4	4,7	1,1	9,3	27,2	21. 7.	-13,0	25. 1.	27,9	8.1992	-20,9	1.1985
1173	**Kirschentheuer-Babniak**	440		**-6,7**	-3,4	1,3	9,0	13,2	18,2	**21,8**	15,8	15,3	10,2	3,1	-0,7	8,1	26,4	21. 7.	-15,8	25. 1.	27,9	7.1991	-19,2	1.1985
1174	**Loibltunnel**	1067	5,9	**-5,1**	-3,0	-1,0	5,2	9,7	14,0	**17,8**	12,4	12,9	9,1	4,4	0,7	6,4	22,2	21. 7.	-12,5	24. 1.	26,3	7.1983	-18,4	1.1985
1175	**Bodental**	995	5,2	**-7,0**	-4,3	-1,5	4,2	9,3	14,1	**17,5**	12,2	11,9	7,5	2,3	-1,4	5,4	21,6	21. 7.	-15,9	25. 1.	26,8	7.1957	-21,3	1.1985
1176	**Ferlach**	470		**-6,2**	-3,0	1,8	9,4	13,7	18,0	**22,1**	16,4	15,6	10,5	3,2	-0,5	8,4	25,9	21. 7.	-15,0	25. 1.	27,5	7.1957	-18,9	1.1985
1177	**Zell-Pfarre**	900	6,6	**-6,1**	-3,5	-0,8	5,5	9,8	14,5	**17,9**	12,5	12,8	8,5	3,3	-0,8	6,1	23,3	26. 6.	-14,9	25. 1.	25,2	7.1968	-20,5	1.1985
1178	**Schwarz**	780	6,3	**-6,1**	-2,9	0,7	7,9	12,2	17,2	**20,6**	14,7	14,7	9,9	4,0	-0,7	7,7	25,6	21. 7.	-15,7	25. 1.	26,7	7.1968	-19,9	1.1985
1179	**Seeberg**	1040	5,9	**-4,7**	-2,1	0,1	5,9	10,7	14,8	**17,9**	12,9	13,6	9,9	4,9	0,9	7,1	22,8	21. 7.	-13,2	24. 1.	25,1	7.1983	-18,8	1.1985
1180	**Eisenkappel**	580		**-6,1**	-2,4	1,3	7,8	12,3	16,7	**20,0**	14,6	14,4	10,0	4,2	-0,6	7,7	24,1	21. 7.	-14,7	25. 1.	26,3	6.2002	-21,3	1.1985
1181	**Falkert**	1855		-6,6	**-6,7**	-5,7	0,4	3,5	7,9	**10,8**	5,9	7,8	6,1	1,1	-0,4	2,0	15,4	21. 7.	-12,9	6. 2.	20,3	8.2003	-24,4	1.1985
1182	**Maitratten-Sonnleiten**	1000		**-7,1**	-4,0	-1,2	5,5	9,8	14,4	**17,2**	12,2	12,3	8,0	2,5	-1,6	5,7	22,8	21. 7.	-15,3	24. 1.	22,9	7.2005	-15,7	12.1996
1183	**Sirnitz**	850		**-6,9**	-3,5	-0,7	5,9	10,0	14,9	**17,7**	12,6	13,0	8,3	1,9	-2,1	5,9	21,8	27. 6.	-14,4	25. 1.	25,4	6.2002	-20,9	1.1907
1185	**Winklern ob Straßburg**	1040		**-3,6**	-1,2	1,0	7,1	10,9	15,6	**19,0**	14,8	15,0	10,3	5,0	1,4	7,9	23,4	20. 7.	-10,9	25. 1.	26,0	7.1983	-19,9	1.1985
1186	**Grades-Klachl**	725		**-5,7**	-2,4	0,7	7,3	11,2	15,8	**19,1**	13,6	14,0	9,0	3,0	-1,1	7,0	21,9	26. 6.	-14,0	25. 1.	24,4	6.2002	-17,1	1.1985
1187	**Friesach**	634		**-6,4**	-2,8	1,3	8,2	12,1	16,7	**19,7**	14,8	14,5	9,3	3,2	-0,9	7,5	24,0	21. 7.	-14,5	25. 1.	25,4	8.1943	-19,0	1.1907
1188	Neumarkt in Steiermark	872	6,0	**-6,8**	-3,3	-0,4	6,7	10,5	15,2	**18,4**	13,1	12,8	8,1	2,5	-1,1	6,3	22,6	21. 7.	-15,1	25. 1.	25,0	8.1943	-23,4	1.1903
1189	**Gaisberg**	930		**-4,9**	-2,2	0,2	6,3	10,4	15,1	**18,3**	12,8	13,8	9,0	3,6	0,0	6,9	22,8	20. 7.	-12,6	25. 1.	23,9	8.1992	-14,6	12.1996
1190	**Guttaring**	710		**-5,4**	-1,8	2,1	8,4	12,3	17,2	**20,3**	14,9	15,8	10,3	4,2	-0,3	8,2	24,8	21. 7.	-13,8	25. 1.	25,1	6.2002	-14,2	1.2003
1191	**Silberegg**	598	6,9	**-7,7**	-3,2	2,2	8,9	12,9	17,8	**20,7**	15,1	15,2	10,0	3,6	-0,4	7,9	25,2	21. 7.	-16,5	24. 1.	26,3	6.2002	-19,6	1.1968
1193	**Knappenberg**	1050		**-4,5**	-2,4	-0,1	6,1	10,0	14,7	**17,9**	12,4	13,6	9,1	4,3	0,7	6,8	22,7	21. 7.	-12,2	26. 1.	26,4	8.1994	-18,8	2.1991
1194	**Wietersdorf**	630	7,6	**-5,3**	-1,6	2,5	9,1	13,1	18,0	**21,0**	15,4	16,1	11,0	4,5	-0,1	8,6	26,6	21. 7.	-13,2	25. 1.	29,5	7.1983	-18,6	1.1947
1195	**Magdalensberg**	920	7,0	**-4,7**	-2,0	0,6	7,2	11,2	15,9	**19,6**	13,7	15,0	10,3	4,8	0,4	7,7	25,2	20. 7.	-12,8	25. 1.	26,9	7.1957	-17,3	1.1985
1196	**Sillehof**	450		**-7,1**	-3,1	1,8	9,8	14,1	18,6	**22,4**	16,5	16,2	10,7	3,4	-0,2	8,6	27,1	21. 7.	-16,5	25. 1.	28,8	8.1994	-21,6	1.1985
1197	**Karl-Techelsberg**	800		**-5,3**	-2,5	0,7	7,6	9,9	10,2	**13,4**											27,3	8.1992	-14,6	12.1996
1198	**Radweg-Gradisch**	666		**-5,7**	-2,5	1,4	8,7	13,4	16,4	**19,7**	15,7	15,9	10,4	3,6	-1,1	8,0	24,2	21. 7.	-13,5	25. 1.	27,9	8.1971	-19,7	1.1907
1199	**Hörzendorf**	475		**-7,0**	-3,6	1,2	9,0	13,2	18,0	**21,6**	15,3	15,1	9,8	2,7	-0,5	7,9	26,7	21. 7.	-16,0	25. 1.	25,6	8.2003	-14,8	12.1999
1200	**St.Veit an der Glan**	475	8,1	**-7,0**	-2,7	2,3	10,0	14,2	18,9	**22,4**	16,7	16,4					26,6	21. 7.			27,6	7.1957	-21,3	12.1995
1201	**Dreifaltigkeit**	1180		**-5,1**	-2,8	-0,7	6,0	9,9	14,8	**18,3**	12,3	13,6	8,9	3,9	0,2	6,6	23,4	20. 7.	-12,7	26. 1.	25,7	7.1983	-17,6	1.1985
1202	**Drasendorf**	580		**-5,5**	-2,0	2,4	9,1	13,2	17,8	**21,5**	15,7	15,9	10,6	4,2	-0,3	8,6	25,7	21. 7.	-13,8	25. 1.	26,8	8.1983	-16,7	1.1985
1203	**Klagenfurt (Flugplatz)**	447	7,7	**-6,8**	-3,3	1,6	9,6	13,7	18,6	**22,0**	16,6	15,7	10,4	3,4	-0,1	8,5	26,3	21. 7.	-16,7	25. 1.	28,6	8.1921	-21,7	12.1939
1204	**Klagenfurt**	442		**-5,0**	-1,5	3,0	10,8	14,9	19,9	**23,3**	15,0	15,2	11,7	4,8	0,5	9,4	27,8	21. 7.	-13,4	25. 1.	28,0	8.1992	-17,3	1.1985
1205	**Velden-Weinzierl**	535		**-5,2**	-1,9	2,8	9,5	13,9	18,7	**22,4**	16,3	16,1	11,0	4,4	0,2	9,0	26,9	21. 7.	-13,8	25. 1.	27,4	8.1994	-14,1	12.1996
1206	**Keutschach**	530		**-6,6**	-3,6	1,2	9,0	13,4	18,5	**22,0**	16,0	16,1	11,0	4,3	0,1	8,4	26,7	21. 7.	-16,1	25. 1.	27,2	8.1992	-21,5	1.1985
1207	**Pörtschach**	452		**-5,5**	-2,7	2,0	9,7	14,0	18,8	**22,5**	16,9	16,2	11,3	4,5	0,7	9,0	26,6	21. 7.	-14,0	25. 1.	27,0	6.2002	-13,6	12.1996
1208	Höhenbergen	437		**-6,0**	-2,5	1,9	9,7	14,0	18,4	**21,6**	16,5	16,1	11,4	3,6	-0,1	8,7	26,6	22. 7.	-14,5	25. 1.	26,6	6.2002	-14,1	12.1996
1209	**Gattersdorf**	511		**-5,4**	-1,8	2,7	9,7	13,7	18,2	**21,5**	16,3										28,4	8.1994	-20,3	1.1985
1210	**St.Margarethen ob Töllerberg**	460		**-7,0**	-3,0	2,0	9,8	14,0	18,5	**21,8**	16,0	15,9	10,6	3,5	-0,1	8,5	26,0	21. 7.	-16,8	25. 1.	25,8	8.1992	-20,1	1.1985
1211	**Klopein am Klopeiner See**	470	7,4	**-6,2**	-2,7	1,7	9,6	13,8	18,7	**20,5**	16,1	16,5	10,9	3,5	-0,3	8,5	26,6	26. 6.	-16,0	25. 1.	27,9	6.2002	-21,7	2.1929
1212	**Diex**	1150		**-4,6**	-2,8	-0,8	5,9	9,9	14,5	**18,0**	12,4	13,7	9,5	4,5	1,4	6,8	23,1	21. 7.	-12,5	26. 1.	25,8	8.1992	-19,4	1.1985
1213	**St.Michael ob Bleiburg**	527		**-4,8**	-1,8	0,7	9,3	12,9	18,0	**22,0**	16,0	16,3	12,0	5,1	0,1	8,8	26,6	21. 7.	-14,6	24. 1.	28,7	7.2003	-21,4	1.1985

Monats- und Jahresmittel der Lufttemperaturen
mit Normalzahlen und Extremwerten

Nr.	Messstelle	Höhe m ü.A.	Normalzahl °C	Mittel in °C													Größtes		Kleinstes		Größtes		Kleinstes	
																	beobachtetes Tagesmittel im Berichtsjahr				beobachtetes Tagesmittel vor dem Berichtsjahr			
				I	II	III	IV	V	VI	VII	VIII	IX	X	XI	XII	Jahr	°C	Datum	°C	Datum	°C	Datum	°C	Datum
1214	**Rauniak**	635		**-6,3**	-2,4	1,2	9,2	12,6	16,8	**19,8**	14,4	14,7	10,4	3,0	-1,0	7,7	25,3	26. 6.	-15,3	25. 1.	29,5	6.2002	-15,7	1.2003
1215	**Lavamünd**	350		**-4,8**	-1,3	2,9	10,0	14,1	18,3	**22,0**	16,5	16,5	11,5	4,5	1,1	9,3	25,6	21. 7.	-13,9	25. 1.	26,4	6.2002	-14,8	1.2003
1216	**Reichenfels**	800		**-6,2**	-3,1	0,1	7,3	11,2	15,8	**18,9**	13,5	13,4	8,2	2,7	-0,8	6,8	23,5	20. 7.	-15,5	25. 1.	24,9	7.1988	-19,1	1.1985
1217	**Preblau**	790	5,6	**-6,9**	-3,7	-0,8	6,4	10,1	14,8	**18,1**	13,0	13,1	8,2	2,3	-1,4	6,1	22,8	21. 7.	-15,6	25. 1.	23,7	7.1995	-20,8	12.1939
1218	**Preitenegg**	1035		**-5,4**	-3,2	-1,0	6,2	9,9	14,2	**17,6**	12,6	13,0	8,8	3,7	0,1	6,4	23,0	21. 7.	-13,5	25. 1.	26,1	7.1950	-20,0	1.1947
1219	**Forst-Saualpe**	700		**-4,7**	-1,7	1,9	8,8	12,7	17,7	**21,1**	14,9	15,8	10,6	4,7	-0,2	8,5	26,3	21. 7.	-12,1	25. 1.	26,3	7.2005	-11,0	3.2005
1220	**Wolfsberg**	440		**-6,9**	-2,9	2,9	10,0	13,7	18,5	**22,1**	16,2	16,5	10,7	4,0	0,3	8,8	27,6	21. 7.	-16,7	25. 1.	28,1	6.1950	-20,5	12.1939
1221	**St.Michael-Wolfsberg**	510		**-5,5**	-1,8	3,2	10,2	13,7	18,5	**22,0**	16,1	16,8	11,4	4,8	0,3	9,1	26,7	21. 7.	-13,7	25. 1.	26,8	8.1998	-16,7	1.2003
1222	**St.Andrä im Lavanttal**	402		**-7,3**	-2,9	2,4	9,6	13,5	18,0	**21,0**	16,0	15,0	10,1	3,3	0,4	8,3	25,8	23. 7.	-16,7	25. 1.	26,8	7.1905	-19,6	1.1907
1223	**Pustritz**	790		**-5,2**	-2,0	1,3	8,3	12,1	17,1	**20,5**	14,6	15,3	8,6	3,7	-0,5	7,8	25,6	21. 7.	-13,0	25. 1.	26,2	8.1992	-17,3	1.1985
1224	**Brandl-Koralpe**	1485		**-5,1**	-4,6	-3,0	3,7	7,5	12,1	**15,7**	10,3	11,2	7,8	4,0	0,5	5,0	21,0	21. 7.	-13,5	24. 1.	26,9	7.1983	-21,8	1.1987
1225	**Soboth**	1145		**-4,0**	-2,7	-0,2	6,2	9,8	14,3	**17,0**	12,1	12,7	9,4	5,4	2,3	6,9	23,2	19. 6.	-13,2	23. 1.	24,3	8.2003	-17,3	2.1991

Häufigkeiten der Lufttemperaturen

Nr.	Messstelle	Einzugsgebiet	Höhe m ü.A.	Anzahl der Tage – Tagesmittel in °C: ≦ -20,1	-20,0 bis -15,1	-15,0 bis -10,1	-10,0 bis -5,1	-5,0 bis -0,1	0,0 bis 4,9	5,0 bis 9,9	10,0 bis 14,9	15,0 bis 19,9	20,0 bis 24,9	≧ 25,0
				RHEINGEBIET										
4	**Obervermunt**	Ill	1980	0	2	18	60	56	87	75	57	10	0	0
6	**Vermunt**	"	1733	0	0	7	33	61	71	90	61	41	1	0
8	**Kops**	"	1829	0	0	11	41	58	78	85	55	36	1	0
9	**Partenen**	"	1020	0	0	3	33	56	59	63	80	57	14	0
10	Gaschurn	"	980	0	0	1	22	55	66	67	80	57	17	0
11	**St.Gallenkirch**	"	860	0	0	0	30	53	54	66	89	44	29	0
15	**Tschagguns**	"	680	0	0	8	27	44	56	65	82	45	38	0
17	**Silbertal**	Litz	885	0	0	6	30	52	61	65	81	49	21	0
18	**Schruns**	"	671	0	0	0	23	38	63	51	86	59	44	1
19	**Latschau**	Ill	1000	0	0	0	19	52	57	72	83	53	29	0
20	**Rodund**	"	645	0	0	0	23	42	60	52	79	61	44	4
21	**Golm**	"	1930	0	1	13	33	62	83	85	56	32	0	0
22	**Vandans**	"	670	0	0	0	20	44	56	53	85	68	39	0
23	Langen am Arlberg	Alfenz	1218	0	0	1	19	59	68	63	88	50	17	0
24	**Klösterle**	"	1075	0	0	9	32	56	59	72	76	47	14	0
27	**Lünersee**	Alvier	2015	0	1	16	44	61	98	79	61	5	0	0
30	**Brand**	"	1005	0	0	2	28	56	59	89	82	48	1	0
31	Bludenz	Ill	575	0	0	9	18	37	50	50	83	74	41	3
34	**Fontanella**	Lutz	1140	0	0	1	19	55	56	72	81	54	27	0
38	**Nenzinger Himmel**	Meng	1305	0	0	3	41	52	66	82	77	43	1	0
39	**Thüringen**	Ill	580	0	0	1	15	37	62	51	87	64	44	4
40	**Frastanz**	"	491	0	0	2	18	40	64	43	91	58	42	7
44	Fraxern	Frutz	809	0	0	0	7	49	58	50	95	64	38	4
45	Feldkirch-Gisingen	Rhein	440	0	0	0	17	40	52	47	83	77	42	7
49	**Lustenau**	"	404	0	0	0	16	42	59	46	73	74	43	12
50	**Ebnit**	Dornbirnerach	1100	0	0	0	15	57	62	76	85	54	16	0
56	**Altach**	Rheintalbinnenkanal	412	0	0	1	17	40	62	42	79	76	40	8
57	**Dornbirn**	Dornbirnerach	441	0	0	0	13	41	59	43	88	70	44	7
60	Schröcken	Bregenzerach	1263	0	0	8	36	42	54	62	82	64	17	0
61	**Schoppernau**	"	835	0	0	11	32	50	53	52	83	64	20	0
63	**Au**	"	800	0	0	16	32	52	57	70	78	48	12	0
65	**Damüls**	"	1365	0	0	3	40	61	73	81	62	44	1	0
68	**Bizau**	"	705	0	0	1	27	49	62	57	78	58	33	0
69	**Andelsbuch**	"	600	0	0	10	18	42	61	49	90	56	38	1
70	**Bödele**	"	1150	0	0	2	34	53	64	85	71	45	11	0
71	**Egg**	"	660	0	0	2	24	46	61	63	79	52	37	1
76	**Hittisau**	Subersach	800	0	0	1	19	56	60	57	87	49	35	1
80	**Alberschwende**	Bregenzerach	717	0	0	1	22	52	65	63	86	49	27	0
81	**Doren**	Rotach	710	0	0	1	17	49	59	54	88	55	39	3
82	**Bregenz-Rieden**	Bregenzerach	430	0	0	0	16	41	60	48	80	68	43	9
83	**Bregenz**	Bodensee	424	0	0	0	12	38	60	47	80	77	43	8
84	**Bregenz**	"	486	0	0	0	12	40	56	46	90	71	44	6
85	**Pfänder**	"	1056	0	0	0	19	60	56	81	80	47	22	0
				DONAUGEBIET OBERHALB DES INN										
88	**Baad**	Iller	1305	0	0	2	19	57	63	86	73	52	13	0
89	**Zug**	Lech	1500	0	3	28	35	54	73	74	61	37	0	0
91	**Zürs**	"	1720	0	0	27	50	63	89	73	60	3	0	0
92	**Warth**	"	1475	0	0	3	39	50	71	83	77	42	0	0
93	Holzgau	"	1100	0	0	15	37	51	54	63	78	59	8	0
97	**Vorderhornbach**	"	960	0	0	6	32	56	60	70	73	50	18	0
100	**Höfen-Oberhornberg**	"	870	0	0	0	32	44	66	65	82	59	17	0
101	**Hahnenkamm-Reutte**	"	1670	0	1	10	32	50	75	108	80	9	0	0
102	**Reutte**	"	850	0	0	1	30	47	59	59	84	65	20	0
104	**Berwang**	"	1295	0	0	3	35	52	69	74	67	59	6	0
106	**Tannheim-Untergschw.**	Vils	1090	0	0	23	29	51	49	85	75	49	4	0
107	**Jungholz**	"	1060	0	0	0	31	55	58	81	76	53	11	0
108	**Vils**	"	810	0	0	15	30	48	49	72	80	51	20	0
111	**Scharnitz**	Isar	970	0	0	11	31	51	59	66	67	60	20	0
112	**Seefeld in Tirol**	"	1200	0	0	14	38	51	53	83	71	54	1	0
114	**Leutasch-Kirchplatzl**	Leutascher Ache	1135	0	0	15	30	56	58	75	72	51	8	0
117	**Hinterriß**	Rißbach	930	0	1	19	35	53	59	67	71	54	6	0
125	**Pertisau**	Achensee	935	0	0	2	28	54	57	74	76	62	12	0
126	**Achenkirch**	Ache	905	0	0	12	25	55	59	60	85	53	16	0
129	Ehrwald	Loisach	960	0	0	9	28	51	51	66	75	64	21	0
130	**Hall in Tirol**	Inn	585	0	0	1	19	45	58	50	71	70	46	5
				INNGEBIET OBERHALB DER SALZACH										
131	**Nauders**	"	1360	0	0	5	37	57	52	79	77	51	7	0
132	**Spiss**	Schalklbach	1540	0	0	5	44	59	59	88	68	40	2	0
133	**Pfunds**	Inn	995	0	0	1	19	48	53	58	86	60	39	1
138	**Fendels**	"	1356	0	0	0	28	50	59	75	80	61	12	0
140	**Prutz**	"	870	0	0	3	22	47	56	54	83	62	38	0
149	**Kaunertal-Feichten**	Fagge	1314	0	0	1	37	57	56	83	74	54	3	0
151	**Ladis-Neuegg**	Inn	1350	0	0	2	34	55	65	84	73	49	3	0
152	**Runserau**	"	860	0	0	1	24	45	56	56	84	62	37	0
154	**St.Anton am Arlberg**	Rosanna	1298	0	0	2	39	57	59	66	76	56	10	0
160	**Galtür**	Trisanna	1587	0	1	21	42	52	62	83	69	35	0	0
162	**Kappl-Oberbichl**	"	1500	0	0	2	33	56	65	90	64	52	3	0
163	See im Paznaun	"	1040	0	0	9	30	52	56	64	77	57	20	0
164	**Landeck**	Inn	785	0	0	0	22	39	59	52	90	60	43	0
165	**Nassereith**	Gurglbach	850	0	6	10	31	41	59	63	80	52	23	0
167	Imst (Oberstadt)	"	860	0	0	1	24	52	59	59	81	60	29	0
168	**Pitztaler Gletscher**	Pitze	2850	1	13	39	64	85	82	67	14	0	0	0
176	**St.Leonhard i.P.-N.**	"	1462	0	0	4	42	54	59	90	71	44	1	0
178	**Jerzens-Ritzenried**	"	1120	0	0	3	39	62	53	78	72	54	4	0
179	**Piller**	"	1315	0	0	2	23	56	49	88	79	60	8	0
187	**Vent**	Venter Ache	1906	0	0	18	44	59	76	84	64	20	0	0
190	Obergurgl	Gurgler Ache	1940	0	0	13	47	56	76	83	62	28	0	0
192	**Gries**	„ Fischbach	1577	0	0	28	38	58	77	81	67	16	0	0
193	**Längenfeld**	Ötztaler Ache	1180	0	0	3	39	56	56	71	77	60	3	0
195	**Niederthai**	"	1550	0	0	11	46	57	59	88	66	38	0	0
196	**Umhausen**	"	1041	0	0	1	32	53	46	74	82	61	16	0
197	**Oetz**	"	760	0	0	14	26	46	55	55	76	57	36	0
200	**Kühtai**	"	1970	0	0	14	40	63	80	87	66	15	0	0
203	Haiming	Inn	695	0	0	0	18	42	69	41	80	68	47	0
204	**Obsteig**	"	950	0	0	1	25	53	62	71	77	56	20	0

Häufigkeiten der Lufttemperaturen

Nr.	Messstelle	Einzugsgebiet	Höhe m ü.A.	Anzahl der Tage – Tagesmittel in °C: ≦ -20,1	-20,0 bis -15,1	-15,0 bis -10,1	-10,0 bis -5,1	-5,0 bis -0,1	0,0 bis 4,9	5,0 bis 9,9	10,0 bis 14,9	15,0 bis 19,9	20,0 bis 24,9	≧ 25,0
205	**Stams**	Inn	675	0	0	1	26	49	60	45	73	62	47	2
209	**Telfs**	"	618	0	0	10	26	46	52	48	76	61	44	2
211	**Inzing**	"	610	0	0	2	20	52	57	50	78	62	42	2
215	**St.Sigmund-Sellrain**	Melach	1520	0	0	3	27	59	59	91	74	50	2	0
218	**Innsbruck (Flughafen)**	Inn	579	0	0	0	20	40	59	43	84	67	50	2
220	**Innsbruck (Univ.)**	"	577	0	0	0	15	41	55	42	80	78	48	6
221	**Brenner**	Sill	1445	0	0	1	40	64	57	85	67	47	4	0
222	**Obernberg am Brenner**	Obernberger Seebach	1360	0	0	17	39	53	53	87	68	45	3	0
223	**Innerschmirn-Kasern**	Schmirnbach	1610	0	0	13	40	58	78	79	60	37	0	0
224	**Steinach a.Br.-Plon**	Sill	1204	0	0	1	25	60	52	84	71	58	14	0
226	Trins	Gschnitzbach	1235	0	0	1	26	52	61	77	76	61	11	0
227	**Navis**	Sill	1400	0	0	7	37	56	62	84	72	45	2	0
228	**Matrei am Brenner**	"	970	0	0	0	24	54	52	71	82	63	19	0
230	**Dresdner Hütte**	Ruetz	2290	0	4	20	57	65	97	64	54	4	0	0
233	**Telfes im Stubai**	"	1070	0	0	0	26	56	56	72	76	62	17	0
234	**Schönberg im Stubaital**	Sill	1005	0	0	0	21	56	51	70	82	60	24	1
235	**Patscherkofel**	"	2247	0	0	30	51	65	95	67	53	4	0	0
239	**Rinn**	Inn	900	0	0	1	24	49	52	61	83	56	39	0
240	**Kleinvolderberg**	"	660	0	0	1	22	54	56	56	91	54	31	0
241	Baumkirchen	"	585	0	0	0	17	45	58	57	86	60	40	2
244	**Wattener Lizum**	"	1970	0	3	18	54	56	90	74	57	13	0	0
245	**Weerberg**	"	925	0	0	0	20	61	53	64	80	60	26	1
246	**Schwaz**	"	535	0	0	0	17	45	57	48	76	70	47	5
248	**Jenbach**	"	530	0	0	0	19	42	58	44	78	76	45	3
249	**Rotholz**	"	590	0	0	2	24	57	58	62	74	54	33	1
251	**Zillergrund-Plattk.**	Ziller	2260	0	2	24	44	59	104	75	53	4	0	0
254	**Klaushof**	"	1022	0	1	16	36	50	60	69	72	56	5	0
256	**Schlegeis (Speicher)**	Zemmbach	1800	0	0	9	42	57	67	96	59	35	0	0
259	**Ginzling**	"	1060	0	0	3	31	50	67	75	76	54	9	0
260	**Sommerbergalm**	Tuxbach	2050	0	1	17	46	60	90	78	61	12	0	0
264	**Stillupp (Speicher)**	Zemmbach	1125	0	0	3	39	56	55	79	75	52	6	0
266	**Mayrhofen**	Ziller	643	0	0	3	24	54	46	54	83	61	40	0
269	**Durlaßboden**	Gerlosbach	1432	0	0	3	36	57	61	87	73	46	2	0
270	**Gerlos**	"	1250	0	0	19	44	57	61	73	72	39	0	0
271	**Gerlos-Gmünd**	"	1180	0	0	2	38	57	52	85	74	49	8	0
272	**Ried im Zillertal**	Ziller	555	0	0	7	19	52	57	48	82	58	41	1
273	**Schlitterberg**	"	960	0	0	0	27	53	61	64	80	57	23	0
274	**Inneralpbach**	Inn	1040	0	0	5	36	62	56	70	77	52	7	0
277	**Brandenberg**	Brandenberger Ache	920	0	0	1	34	59	56	63	77	59	16	0
278	**Radfeld**	Inn	514	0	0	6	23	47	55	44	74	68	45	3
281	**Kelchsau**	Kelchsauer Ache	815	0	0	8	30	56	56	64	85	53	13	0
282	**Hopfgarten i.Brt.**	Brixentaler Ache	600	0	0	2	24	57	58	52	77	58	37	0
283	**Wörgl (Deponie)**	"	605	0	0	3	20	56	58	55	81	50	39	3
284	**Kirchbichl**	Inn	498	0	0	1	21	44	57	46	83	70	41	2
285	**Ellmau**	Weißache	750	0	0	1	28	58	60	53	78	52	35	0
289	**Kufstein**	Inn	493	0	0	1	20	43	57	44	80	73	43	4
291	**Thiersee-Landl**	Thierseer Ache	700	0	0	13	28	53	62	57	78	52	22	0
294	**Jochberg**	Jochberger Ache	950	0	0	2	28	57	59	65	80	59	15	0
295	**Hahnenkamm-Ehrenbachhöhe**	"	1760	0	0	13	33	59	72	93	64	31	0	0
296	**Kitzbühel**	"	763	0	0	2	29	52	56	50	82	59	35	0
297	**Aschau**	Aschauer Ache	1005	0	0	2	33	63	54	71	75	55	12	0
300	**Hochfilzen**	Fieberbrunner Ache	960	0	0	3	38	60	59	63	75	51	16	0
302	**St.Johann in Tirol-Almdorf**	Großache	756	0	1	12	26	48	65	49	77	55	32	0
304	**Fischbachalm-Kaiserbachtal**	Kohlenbach	860	0	0	14	31	59	66	57	71	50	17	0
307	**Kössen**	Großache	590	0	0	10	23	47	64	50	87	51	33	0
	SALZACHGEBIET													
309	Paß Thurn	Salzach	1200	0	0	3	24	58	67	77	73	54	9	0
311	Stuhlfelden	"	816	0	0	6	24	49	69	56	77	63	21	0
313	**Enzingerboden**	Stubache	1480	0	0	7	41	57	62	96	56	45	1	0
315	**Rudolfshütte**	"	2304	0	5	28	53	64	104	68	42	1	0	0
318	**Uttendorf**	"	796	0	0	10	28	41	62	58	80	54	32	0
319	**Mooserboden**	Kapruner Ache	2036	0	0	19	42	64	86	81	59	14	0	0
323	Kaprun	"	750	0	0	9	25	43	58	47	79	63	41	0
324	**Zell am See**	Zeller See	766	0	0	12	23	42	67	44	77	59	41	0
328	**Sonnblick**	Hüttwinklache	3105	7	23	55	75	98	70	36	1	0	0	0
331	Bucheben	"	1135	0	0	3	36	63	58	67	82	48	8	0
332	**Rauris**	Rauriser Ache	934	0	0	8	24	50	62	66	87	55	13	0
335	**Badgastein**	Gasteiner Ache	1100	0	0	6	40	52	50	69	87	52	9	0
338	Großarl	Großarlbach	890	0	0	10	31	55	58	55	85	42	29	0
339	**St.Johann im Pongau**	"	634	0	0	9	21	52	57	48	81	57	40	0
340	**St.Veit im Pongau**	Salzach	750	0	0	2	19	58	55	51	82	60	38	0
343	**Karbachalm (Talstation)**	"	925	0	0	7	33	61	71	60	75	50	8	0
344	**Bischofshofen**	"	543	0	0	4	22	45	58	45	84	64	43	0
345	**Hüttau**	Fritzbach	720	0	0	9	26	55	70	57	84	43	21	0
346	**Annaberg**	Lammer	700	0	0	0	22	58	72	55	82	55	21	0
348	**Hintersee**	Almbach	750	0	0	10	23	54	68	57	75	47	31	0
349	**Salzburg-Freisaal**	Salzach	420	0	0	2	18	35	55	57	67	79	45	7
351	**Salzburg (Flugplatz)**	Glanbach	430	0	0	4	21	34	56	53	72	77	43	5
352	**Eugendorf**	Fischach	520	0	0	7	21	43	60	57	71	65	38	3
354	**Schmittenhöhe**	Saalach	1973	0	0	16	40	64	77	84	70	14	0	0
355	Hütten	Leogangbach	900	0	0	2	29	58	58	54	76	53	35	0
357	**St.Ulrich-Pillersee**	Loferbach	870	0	1	16	34	53	59	65	70	52	15	0
358	**Waidring**	"	760	0	9	11	29	53	61	61	79	47	15	0
361	**Ibm**	Moosache	425	0	0	6	25	37	54	64	77	68	34	0
362	**Ostermiething**	Salzach	405	0	0	0	24	38	57	55	74	72	40	5
363	**Ach-Burghausen**	"	473	0	0	5	23	39	56	48	79	69	40	6
	INNGEBIET UNTERHALB DER SALZACH													
365	**Neukirchen an der Enknach**	Enknach	410	0	0	10	21	40	54	52	77	68	37	6
366	**Mattsee**	Niedertrumer See	508	0	0	4	26	37	52	52	75	73	41	5
367	**Mattighofen**	Mattig	455	0	0	5	24	39	57	50	72	68	44	6
368	**Hocheck**	Schwemmbach	595	0	0	7	29	53	74	57	79	43	23	0
370	**Straßwalchen**	"	550	0	0	4	25	42	57	49	81	65	37	5
371	**Braunau am Inn**	Mattig	360	0	0	6	20	37	63	49	75	68	39	8
372	**Waldzell**	Waldzeller Ache	500	0	0	9	19	45	53	55	85	69	30	0
373	Aspach	Mettmach	440	0	0	12	17	41	56	45	84	70	40	0
374	**St.Johann am Walde**	"	629	0	0	3	20	52	59	52	82	57	34	6
375	**Altheim**	Ach	358	0	0	7	18	40	59	51	65	74	42	9
376	Reichersberg	Inn	350	0	0	6	21	40	56	50	78	68	44	2
377	Ried im Innkreis	Rieder Bach	431	0	0	7	18	42	60	40	76	76	42	4

Häufigkeiten der Lufttemperaturen

Nr.	Messstelle	Einzugsgebiet	Höhe m ü.A.	Anzahl der Tage – Tagesmittel in °C: ≦ -20,1	-20,0 bis -15,1	-15,0 bis -10,1	-10,0 bis -5,1	-5,0 bis -0,1	0,0 bis 4,9	5,0 bis 9,9	10,0 bis 14,9	15,0 bis 19,9	20,0 bis 24,9	≧ 25,0
378	**St.Marienkirchen**	Inn	340	0	0	6	19	43	56	50	77	67	42	5
379	**Lambrechten**	Pram	396	0	0	6	20	40	61	46	76	71	40	5
380	**Kopfing**	Pfudabach	569	0	0	4	26	49	53	50	88	57	33	5
381	**Sigharting**	"	355	0	0	6	21	41	58	52	72	70	40	5
382	**Schärding / Rossbach**	Roßbach	330	0	0	4	22	37	64	47	86	61	40	4
383	**Wernstein**	Inn	355	0	0	1	21	35	58	70	83	70	27	0
384	**Schardenberg**	"	529	0	0	5	24	50	61	53	83	54	31	4
	DONAUGEBIET ZWISCHEN INN UND TRAUN													
385	**Münzkirchen**	Donau	499	0	0	8	21	43	63	52	79	59	38	2
386	**Vichtenstein**	"	586	0	0	2	24	51	59	54	82	52	35	6
387	**Rannawerk**	"	285	0	0	0	24	24	73	55	78	66	44	1
388	Kollerschlag	Ranna	725	0	0	2	25	60	60	45	85	50	34	4
390	**Mausloch**	"	515	0	0	9	20	45	71	50	80	55	35	0
391	**Pfarrkirchen**	"	815	0	1	0	31	57	56	64	81	50	24	1
392	**Neustift im Mühlkreis**	"	597	0	0	5	23	56	59	51	80	51	36	4
393	**Julbach**	Kleine Mühl	575	0	0	4	24	47	66	57	81	55	31	0
395	**Schwarzenberg**	Große Mühl	730	0	0	1	23	58	68	55	79	56	25	0
396	**Schlägl**	"	555	0	0	10	16	52	69	60	85	48	25	0
397	**Guglwald**	Kleine Michl	750	0	1	6	31	57	61	63	82	44	20	0
398	**Helfenberg**	"	598	0	0	7	24	49	62	57	92	44	30	0
399	**Haslach**	"	510	0	1	17	14	47	73	51	89	47	26	0
400	Rohrbach	Große Mühl	600	0	0	4	22	45	66	54	77	61	35	1
401	**Langhalsen**	"	449	0	2	19	13	54	66	53	89	41	28	0
402	**Partenstein**	"	295	0	0	4	20	39	74	57	69	79	22	1
403	**Neuhaus an der Donau**	Donau	450	0	0	5	22	47	61	53	74	63	37	3
404	**Neumarkt im Hausr.-Widldorf**	Aschach	380	0	0	6	19	41	66	47	77	66	39	4
405	**Peuerbach**	"	372	0	0	8	20	36	73	49	74	65	38	2
406	Waizenkirchen	"	370	0	0	7	23	34	65	53	65	74	41	3
407	**Neukirchen am Walde**	"	555	0	0	4	24	47	62	55	82	53	35	3
408	**St.Agatha**	"	499	0	0	4	21	43	65	48	75	67	36	6
409	**Aschach an der Donau**	"	292	0	0	3	21	39	64	52	65	77	39	5
410	**Eferding**	Donau	274	0	0	3	21	36	66	55	60	76	41	7
411	**Kematen am Innbach**	Innbach	351	0	0	5	21	39	68	49	83	62	35	3
412	**Geboltskirchen**	Trattnach	540	0	0	8	23	49	57	53	89	50	36	0
413	**Hofkirchen an der Trattnach**	"	385	0	0	7	19	36	66	47	70	73	40	7
414	**Grieskirchen-Moosham**	"	352	0	0	8	18	43	60	51	77	68	39	1
415	Gallspach	"	368	0	0	4	21	37	63	50	69	74	44	3
417	**Goldwörth**	Donau	260	0	0	3	22	32	69	48	58	76	44	13
418	**Bad Leonfelden**	Große Rodl	740	0	1	3	27	56	60	59	81	47	29	2
419	**Piberstein**	"	899	0	0	1	24	60	56	61	86	54	22	1
420	**St.Peter am Wimberg**	"	687	0	0	4	23	59	58	54	83	53	29	2
421	**Neußerling**	"	615	0	0	3	27	48	61	60	81	53	30	2
422	**Waxenberg**	"	700	0	0	1	26	55	61	54	82	55	31	0
423	**Ottensheim**	"	265	0	0	4	21	37	65	49	61	75	45	8
424	**Hellmonsödt**	Donau	840	0	1	0	23	63	58	64	84	52	20	0
425	**Kirchschlag bei Linz**	"	925	0	0	1	25	64	57	65	82	51	20	0
426	**Pöstlingberg**	"	490	0	0	4	23	44	59	49	71	69	37	9
427	Linz (Städt)	"	263	0	0	2	19	27	62	55	62	82	43	13
428	**Linz-Urfahr**	"	305	0	0	3	20	30	67	51	65	78	41	10
429	**Leonding**	"	277	0	0	3	20	34	67	49	57	82	39	14
430	Hörsching	"	297	0	0	2	21	34	64	50	70	73	45	6
	TRAUNGEBIET													
431	**Gößl**	Grundlsee	710	0	0	3	25	46	74	59	80	57	21	0
432	**Bad Aussee**	Traun	665	0	0	2	17	57	57	53	77	63	38	1
433	**Odensee**	"	800	0	5	13	25	58	77	58	69	54	6	0
435	**Schönbergalpe**	"	1350	0	0	4	38	58	71	89	60	38	7	0
436	**Obertraun**	"	515	0	0	9	18	51	74	52	82	47	32	0
437	**Pötschen**	"	1000	0	0	4	32	71	58	68	70	46	16	0
438	Krippenstein	"	2050	0	0	19	50	61	92	70	61	12	0	0
439	**Lahn-Hallstatt**	Hallstätter See	510	0	0	2	23	50	72	59	72	53	32	2
440	**Gosau**	Gosaubach	765	0	0	3	24	58	70	60	80	49	21	0
441	**Bad Goisern**	Traun	505	0	0	0	9	47	80	50	80	60	38	1
442	**St.Gilgen**	St.Wolfgangsee	550	0	0	1	21	55	59	52	77	57	39	4
443	St.Wolfgang	"	539	0	0	0	18	45	61	48	77	67	44	5
444	**Strobl**	"	540	0	0	2	22	56	63	49	82	48	41	2
445	Bad Ischl	Traun	469	0	0	1	20	47	57	53	79	68	40	0
447	Feuerkogel	"	1618	0	0	12	34	58	66	94	63	33	5	0
448	**Ebensee (Schule)**	"	425	0	0	2	20	44	63	55	78	61	37	5
449	Gmunden	Traunsee	426	0	0	2	18	39	56	51	68	80	39	12
450	**Altmünster**	"	525	0	0	5	18	52	53	53	79	62	38	5
451	**Gmunden-Traunleiten**	Traun	456	0	1	5	19	43	65	52	84	58	37	1
452	**Laakirchen**	"	440	0	0	5	20	44	56	48	75	70	38	9
453	**Fuschl**	Fuschlsee	670	0	0	3	23	45	60	62	87	55	30	0
454	**Thalgauberg**	Fuschler Ache	720	0	1	10	25	64	66	60	79	42	18	0
455	**Scharfling**	Mondsee	480	0	0	1	28	41	55	59	85	57	38	1
456	Mondsee	"	491	0	0	0	20	38	60	52	72	74	44	5
457	**Oberwang**	"	595	0	0	6	24	46	61	53	85	55	35	0
458	**Weißenbach am Attersee**	Attersee	475	0	0	1	22	50	56	66	84	48	38	0
460	**Attersee**	"	495	0	0	4	14	47	58	53	78	68	39	4
462	**Frankenburg**	Vöckla	515	0	0	9	22	44	57	55	76	63	37	2
463	**Vöcklabruck**	"	420	0	0	3	20	27	69	57	73	68	44	4
464	**Wolfsegg am Hausruck**	Ager	585	0	0	3	18	52	55	50	80	64	36	7
465	Lambach	Traun	360	0	0	4	23	30	65	47	68	78	40	10
466	**Almsee (Forsthaus)**	Alm	590	0	4	11	18	51	69	62	83	53	14	0
467	**Grünau-Almegg**	"	540	0	1	11	17	45	58	59	84	52	38	0
468	**Scharnstein**	"	485	0	1	10	15	47	59	59	83	53	37	1
469	**Vorchdorf**	"	455	0	0	5	21	44	59	48	76	66	39	7
470	**Wels**	Traun	305	0	0	3	18	26	70	55	60	80	38	15
471	**Kirchdorf an der Krems**	Krems	456	0	0	8	16	44	54	48	80	71	40	4
472	Kremsmünster	"	383	0	0	3	22	37	57	49	76	73	45	3
473	**Neuhofen an der Krems**	"	326	0	0	5	19	38	62	50	65	81	39	6
474	**Ebelsberg (Gottschallingerstra**	Traun	261	0	0	5	19	33	70	47	64	85	37	5
475	**Linz (Wasserwerk Scharlinz)**	"	260	0	0	3	21	33	67	53	63	78	39	8
	DONAUGEBIET ZWISCHEN TRAUN UND ENNS													
476	**St.Florian**	Donau	257	0	0	5	19	36	64	51	60	81	42	7

Häufigkeiten der Lufttemperaturen

Nr.	Messstelle	Einzugsgebiet	Höhe m ü.A.	Anzahl der Tage – Tagesmittel in °C: ≦ -20,1	-20,0 bis -15,1	-15,0 bis -10,1	-10,0 bis -5,1	-5,0 bis -0,1	0,0 bis 4,9	5,0 bis 9,9	10,0 bis 14,9	15,0 bis 19,9	20,0 bis 24,9	≧ 25,0
477	**Maria Laah**	Donau	360	0	0	5	20	43	58	50	71	73	40	5
478	Reichenau	Große Gusen	685	0	0	3	24	48	61	59	85	54	31	0
479	**Gallneukirchen**	"	330	0	1	10	17	39	71	52	67	66	39	3
480	**Neumarkt im Mühlkreis**	Kleine Gusen	610	0	0	3	26	50	55	51	90	54	33	3
481	**Mauthausen**	Donau	299	0	0	3	21	35	63	51	60	82	38	12
482	**Enns**	"	259	0	0	3	19	30	68	52	61	81	42	9
	ENNSGEBIET													
483	**Flachau**	Enns	910	0	0	3	31	55	69	64	76	51	16	0
484	**Radstadt**	"	890	0	0	3	26	59	63	74	70	51	19	0
485	**Obertauern**	Taurach	1763	0	0	18	45	49	85	89	47	32	0	0
486	Untertauern	"	1000	0	0	2	31	66	57	58	79	52	20	0
487	**Filzmoos**	Enns	1060	0	0	7	37	63	66	66	68	47	11	0
488	Ramsau	"	1203	0	0	1	33	54	62	77	84	46	8	0
489	**Planai**	Thalbach	1820	0	0	20	48	53	87	77	67	13	0	0
490	**Untertal-Tetter**	"	1040	0	0	4	30	61	65	74	71	56	4	0
491	**Rohrmoos**	Enns	1080	0	0	2	32	54	66	73	80	51	7	0
495	**St.Nikolai im Sölktal**	Große Sölk	1120	0	1	8	35	64	62	80	73	41	1	0
496	**Bad Mitterndorf**	Salzabach	808	0	0	8	27	51	59	65	81	46	28	0
497	**Grubegg**	"	790	0	1	9	27	47	74	63	73	49	22	0
498	**Gröbming**	"	766	0	0	5	25	51	58	62	78	57	29	0
499	**Donnersbachwald**	Donnersbach	980	0	0	4	29	62	67	72	76	50	5	0
500	**Planneralm**	"	1605	0	0	16	42	59	82	84	53	28	1	0
502	**Irdning**	"	702	0	1	9	20	52	56	57	78	58	34	0
503	**Greith**	Grimmingbach	945	0	0	4	28	62	61	72	74	52	12	0
504	**Oppenberg**	Gulling	1060	0	0	2	29	65	56	76	81	50	6	0
505	Aigen im Ennstal	"	640	0	3	12	22	51	51	62	82	52	30	0
506	**Liezen**	Enns	670	0	0	8	17	56	60	52	83	51	34	4
507	**Hohentauern**	Triebenbach	1265	0	0	4	37	53	68	87	68	40	8	0
508	**Admont**	Enns	700	0	1	8	22	58	60	57	82	47	30	0
510	**Eisenerzer Ramsau**	Erzbach	1020	0	1	2	35	67	71	62	69	46	12	0
511	**Hieflau**	Enns	492	0	0	1	15	60	57	63	80	54	32	3
516	**Wildalpen**	Salza	610	1	2	18	29	79	58	53	73	47	5	0
517	**Unterlaussa**	Laussabach	540	0	1	8	22	52	72	50	88	47	25	0
518	**Kleinreifling**	Enns	428	0	0	2	15	44	60	56	86	60	40	2
520	**Maria Neustift**	"	629	0	0	3	25	53	53	57	90	53	31	0
521	**Pechgraben**	"	430	0	3	12	15	44	63	48	99	51	30	0
522	**Reichraming**	"	360	0	0	3	19	38	61	54	79	70	39	2
524	**Laussa**	"	440	0	0	13	17	45	60	54	82	58	36	0
525	**Hinterstoder**	Steyr	590	0	0	5	24	50	62	54	83	50	37	0
526	**Huttererböden**	"	1370	0	1	7	43	56	68	92	57	40	1	0
527	**Linzer Haus**	Teichl	1435	0	1	10	39	61	74	90	52	36	2	0
528	**Bosruckhütte**	"	1036	0	0	3	30	62	68	68	67	60	7	0
529	**Spital am Pyhrn**	"	630	0	0	5	25	54	60	58	83	55	25	0
530	**Klein Pyhrgas**	"	1010	0	0	1	20	55	57	69	88	53	22	0
531	**Windischgarsten-Dambach**	"	614	0	0	8	22	51	62	54	78	54	36	0
532	**St.Pankraz**	"	523	0	1	11	21	50	62	53	85	48	34	0
533	**Klaus an der Pyhrnbahn**	Steyr	458	0	0	7	17	48	61	57	79	55	39	2
534	**Bodinggraben**	Krumme Steyrling	640	0	2	13	21	53	74	52	86	49	15	0
535	**Breitenau**	"	514	0	1	14	14	50	67	56	86	50	27	0
536	**Molln**	Steyr	435	0	1	11	21	30	65	50	70	71	40	6
537	**Waldneukirchen**	"	440	0	0	7	19	45	60	44	80	65	38	7
538	**Behamberg**	Enns	518	0	0	4	19	48	49	55	71	75	37	7
540	**Steyr**	"	336	0	0	3	22	41	60	49	68	76	35	11
542	St.Sebastian/Mariazell	Salza	872	0	0	5	23	56	56	75	88	48	14	0
	DONAUGEBIET ZWISCHEN ENNS UND MARCH													
543	**Rainbach im Mühlkreis**	Feldaist	690	0	1	6	30	52	54	62	90	45	25	0
544	Freistadt	"	548	0	0	7	24	37	65	60	80	59	33	0
545	**Lasberg**	"	575	0	1	7	25	47	61	54	86	52	32	0
546	**Karlstift**	Waldaist	917	0	0	9	31	62	65	78	70	39	11	0
547	**Schöneben-Gugu**	"	880	0	2	6	32	61	65	70	75	42	12	0
548	**Weitersfelden-Ritzenedt**	"	764	0	1	2	29	56	58	67	85	47	20	0
549	**Gutau**	"	581	0	1	15	22	47	61	55	83	51	30	0
550	**Tragwein**	Aist	455	0	0	4	23	45	80	68	75	40	23	7
551	Allerheiligen	"	542	0	0	4	16	48	60	49	79	68	35	6
552	**Stadt Haag**	Erla	347	0	0	3	19	34	65	52	60	78	41	13
555	**Laab**	Naarn	240	0	0	6	22	37	64	52	60	74	39	11
556	**Windhaag bei Perg**	"	513	0	0	4	25	47	57	49	79	62	34	8
557	**Saxen / Au**	"	239	0	0	3	22	27	70	53	61	75	43	11
558	**St.Thomas am Blasenstein**	Klambach	665	0	0	2	26	59	51	60	86	52	29	0
559	Pabneukirchen	"	595	0	0	3	23	40	62	59	77	61	39	1
561	**Stephanshart**	Donau	281	0	0	3	19	36	67	49	57	79	39	16
562	**Grein**	"	270	0	0	3	20	40	65	53	65	74	38	7
563	**St.Oswald**	Große Isper	654	0	0	1	14	59	52	57	79	62	35	6
564	**Bärnkopf**	"	958	0	1	2	29	60	59	65	81	49	19	0
566	**Ennsbach**	Ybbser Mühlbach	273	0	0	3	17	32	71	53	64	76	38	11
567	Neuhaus am Zellerain	Ybbs	1103	0	1	3	36	62	69	77	74	38	5	0
568	**Lackenhof**	"	887	0	1	5	32	67	69	61	71	46	13	0
569	**Lunz am See**	"	612	1	3	13	18	57	69	60	84	47	13	0
572	**Hollenstein an der Ybbs**	"	507	0	2	8	19	55	63	54	81	50	33	0
574	**Opponitz**	"	451	0	1	9	17	45	65	49	91	53	35	0
577	**Sonntagberg**	"	634	0	0	2	18	59	50	54	95	53	33	1
578	**Wolfsbach**	Urlbach	336	0	0	5	13	46	49	57	67	80	43	5
581	**Amstetten**	Ybbs	265	0	0	3	19	35	60	53	68	79	43	5
583	**Neuhofen an der Ybbs**	"	319	0	0	6	17	46	57	50	66	72	43	8
586	**Annaberg**	Große Erlauf	911	0	1	2	28	64	60	76	76	49	9	0
587	**Erlaufboden**	"	542	0	0	6	21	45	75	57	85	46	30	0
591	**Gresten**	Kleine Erlauf	399	0	2	4	19	40	61	54	88	58	38	1
592	Randegg	"	363	0	1	6	21	39	57	53	80	70	38	0
595	**Wieselburg**	"	264	0	1	2	20	38	65	50	66	75	39	9
600	**Pöggstall**	Weitenbach	451	0	1	9	19	35	62	63	82	51	42	1
602	**Oberndorf an der Melk**	Melk	297	0	1	3	20	39	60	50	75	72	43	2
609	**Frankenfels**	Pielach	465	0	2	9	16	43	68	53	85	53	36	0
613	**Kilb**	Sierningbach	290	0	0	3	20	39	63	51	69	71	46	3
615	**Maria Langegg**	Donau	485	0	0	4	21	44	57	49	67	73	37	13
616	**Jauerling (ORF)**	"	952	0	1	2	32	43	58	67	97	44	20	1
618	**Unterloiben**	"	198	0	0	3	9	31	61	55	65	84	43	14
619	**Ottenschlag**	Große Krems	856	0	1	3	17	53	66	61	99	46	19	0
620	**Großheinrichschlag**	Kleine Krems	704	0	2	5	23	53	62	49	96	40	32	3
622	**Gföhl**	Krems	585	0	0	5	14	51	57	50	94	57	31	6

Häufigkeiten der Lufttemperaturen

Nr.	Messstelle	Einzugsgebiet	Höhe m ü.A.	Anzahl der Tage – Tagesmittel in °C: ≦ -20,1	-20,0 bis -15,1	-15,0 bis -10,1	-10,0 bis -5,1	-5,0 bis -0,1	0,0 bis 4,9	5,0 bis 9,9	10,0 bis 14,9	15,0 bis 19,9	20,0 bis 24,9	≧ 25,0
623	**Krems an der Donau**	Krems	204	0	0	3	16	35	56	51	70	82	41	11
626	**Türnitz**	Traisen	482	0	1	9	20	52	62	58	89	46	28	0
628	**St.Aegyd am Neuwalde**	Unrechttraisen	607	0	1	4	23	49	60	61	85	45	35	2
630	**Hainfeld**	Gölsen	434	0	1	6	22	46	63	60	85	50	32	0
634	**St.Pölten (Kopalkaserne)**	Traisen	285	0	0	3	18	36	57	50	71	78	41	11
635	**St.Pölten**		282	0	0	4	21	44	57	49	67	73	37	13
638	**Liebenau**	Kamp	903	0	2	7	33	53	62	71	79	43	15	0
640	**Rappottenstein**	Kleiner Kamp	598	0	6	8	23	55	59	73	81	46	14	0
642	**Zwettl-Edelhof**	Kamp	587	0	2	5	18	51	57	56	95	49	32	0
643	**Zwettl (Stift)**	"	505	0	2	8	19	48	58	64	88	51	27	0
645	**Ottenstein**	"	555	0	4	6	25	48	61	60	91	47	23	0
648	**Altenburg**	"	394	0	1	3	18	45	54	53	71	72	37	11
651	**Gars am Kamp**	"	277	0	1	5	15	39	61	54	73	67	41	9
653	**Schönberg**	"	223	0	0	4	19	38	61	57	75	67	38	6
655	**Langenlois**	"	204	0	0	3	18	32	60	50	70	79	44	9
656	**Mühlbach am Manhartsberg**	"	356	0	1	1	18	38	58	53	83	72	33	8
659	**Sitzenberg-Reidling**	Donau	212	0	0	4	15	38	58	57	62	79	42	10
661	**Pyhra**	Perschling	302	0	2	5	17	35	65	50	77	69	41	4
663	**Atzenbrugg**	"	192	0	0	3	11	29	61	55	58	77	48	23
666	**Brand-Laaben**	Große Tulln	371	0	0	4	19	31	62	55	74	77	40	3
667	Kohlreithberg	"	490	0	0	4	14	48	48	60	71	77	36	7
668	**Maria-Anzbach**	"	256	0	0	3	17	28	67	52	71	78	44	5
669	**Ollersbach**	Gr.Tulln	242	0	0	3	16	32	68	51	66	80	45	4
673	**Tulln (Bildeiche)**	Donau	179	0	0	5	17	31	64	54	64	83	34	13
674	**Sieghartskirchen**	Kleine Tulln	202	0	0	3	11	30	60	51	74	82	39	15
676	Langenlebarn	Donau	175	0	0	2	18	30	55	51	75	83	38	13
678	**Eggenburg**	Schmida	364	0	2	7	16	45	55	50	79	70	38	3
680	**Maissau**	"	342	0	1	2	17	43	51	55	68	77	39	12
684	**Immendorf**	Göllersbach	237	0	2	5	14	41	54	51	69	79	36	14
687	**Hollabrunn**	"	241	0	2	5	14	34	57	52	71	77	38	15
690	**Steinabrunn**	Senningbach	255	0	0	4	14	41	49	48	60	79	45	25
692	**Stetten**	Donau	177	0	0	2	13	35	56	52	65	84	43	15
693	**Wien (Einlaufbauwerk)**	"	175	0	0	2	13	27	60	54	64	87	40	18
694	**Kierling**	"	264	0	0	3	14	39	57	57	79	78	32	6
696	**Klosterneuburg**	"	244	0	0	2	14	32	57	56	71	79	37	17
697	**Wien (Magdalenenhof)**	"	310	0	0	2	11	36	53	59	64	85	38	17
698	**Wien-Kagran**	"	150	0	0	2	11	29	57	52	61	91	37	25
699	**Wien (Spargelfeld)**	"	160	0	0	2	13	29	60	50	61	87	37	26
700	**Wien-Stadlau (Inselpumpwerk)**	"	163	0	0	2	14	27	56	54	62	91	37	22
701	**Wien (Hohe Warte)**	Donaukanal	203	0	0	2	10	32	56	51	70	89	35	20
702	Wien-Neustift	"	290	0	0	2	10	37	57	56	70	79	42	12
703	Tullnerbach	Wien	291	0	0	2	17	38	59	52	82	73	42	0
704	**Wien-Mauerbach**	"	215	0	0	2	12	39	61	54	80	75	35	7
705	**Wien-Innere Stadt**	"	171	0	0	2	5	29	56	48	53	98	43	31
706	Wien (Rathausplatz)	"	185	0	0	2	6	33	54	53	54	95	42	26
707	**Wien (Lainzer Tor)**	"	265	0	0	2	18	33	58	53	80	76	35	10
708	Wien-Wiener Berg	"	240	0	0	2	12	34	54	58	61	83	42	19
711	**Alland (Autobahnmeisterei)**	Schwechat	337	0	0	3	18	38	62	52	78	71	39	4
714	**Oeynhausen (Autobahnmeist.)**	"	214	0	0	2	13	30	62	49	59	86	40	24
715	**Baden**	"	249	0	0	2	15	32	53	56	67	89	37	14
716	**Gumpoldskirchen**	"	218	0	0	2	13	30	56	54	64	90	37	19
721	**Furth-Harras**	Triesting	546	0	1	6	16	46	72	59	94	48	23	0
727	**Wien (Rosenhügel)**	Liesing	250	0	0	2	14	32	57	57	66	80	37	20
728	**Wien (Gutheil-Schoder-Gasse)**	"	190	0	0	2	12	32	58	55	60	86	36	24
730	**Wien-Unterlaa**	"	200	0	0	2	16	29	56	52	66	89	38	17
731	Wien-Laaer Berg	Schwechat	220	0	0	2	10	35	54	53	60	89	42	20
732	**Wien (Zentralfriedhof)**	"	170	0	0	2	12	33	57	53	58	92	37	21
736	**Schwechat (Flugplatz)**	Donau	184	0	0	2	16	27	59	54	68	90	35	14
737	**Wien-Neueßling**	"	155	0	0	2	13	28	60	53	60	88	41	20
740	**Moosbrunn**	Piesting	187	0	0	2	18	38	53	52	67	82	40	13
741	**Gutenstein**	"	495	0	0	5	16	47	64	61	86	56	30	0
744	**Hohe Wand (Herrgottschn.haus)**	"	811	0	0	3	14	57	54	60	104	49	21	3
748	**Bad Deutsch-Altenburg**	Donau	161	0	1	1	13	41	47	54	60	87	37	24
749	**Franzensdorf**	"	153	0	0	1	14	30	55	58	62	90	42	13
750	**Orth an der Donau**	"	146	0	0	2	15	42	49	47	68	81	42	19
752	**Naglern**	Rußbach	280	0	2	4	16	43	53	50	69	81	35	12
754	**Ulrichskirchen**	"	183	0	1	1	12	34	62	52	75	77	40	11
757	**Deutsch-Wagram**	"	157	0	0	2	11	34	59	52	56	87	39	25
759	**Leopoldsdorf im Marchfeld**	"	152	0	3	1	14	49	47	49	69	79	36	18
760	**Fuchsenbigl**	"	149	0	0	3	17	32	55	47	78	85	36	12
	MOLDAUGEBIET													
761	**Schenkenfelden**	Moldau	745	0	1	5	29	55	55	60	87	45	28	0
762	**Sandl**	"	961	0	1	2	29	55	61	68	83	48	18	0
763	**Windhaag bei Freistadt**	Maltsch	420	0	3	12	23	49	63	61	84	44	26	0
766	**Gmünd**	Lainsitz	500	0	2	5	16	48	51	56	78	65	35	9
768	**Altmanns**	Braunaubach	589	0	2	6	26	54	48	52	90	57	29	1
770	**Haugschlag**	Reißbach	568	0	2	6	22	49	57	58	82	49	37	3
771	**Litschau**	"	564	0	2	7	22	48	48	65	83	62	28	0
	MARCHGEBIET													
773	**Vitis**	Deutsche Thaya	522	0	3	13	11	50	57	50	86	55	37	3
775	**Waidhofen an der Thaya**	"	495	0	2	10	16	52	55	53	78	60	37	2
779	**Weikertschlag an der Thaya**	Mährische Thaya	460	0	2	9	17	47	56	50	82	64	38	0
780	**Breitenfeld**	Seebsbach	568	0	3	8	25	53	57	56	86	47	30	0
782	**Eibenstein**	Thaya	388	0	2	7	14	43	60	53	67	74	37	8
784	**Japons**	"	520	0	3	5	20	45	54	54	89	58	37	0
785	**Geras**	"	484	0	2	8	17	48	53	52	81	65	36	3
787	**Riegersburg**	Fugnitzbach	465	0	2	8	16	52	61	50	92	50	34	0
791	**Retz (Windmühle)**	Pulkau	320	0	1	3	16	37	56	49	63	86	41	13
792	**Großkadolz**	"	188	0	1	3	18	36	53	50	65	81	39	19
793	**Mailberg**	"	212	0	2	3	16	35	56	58	82	65	37	11
794	**Laa an der Thaya**	Thaya-Mühlbach	187	0	2	4	17	31	55	50	69	85	42	10
796	**Wildendürnbach**	Thaya	208	0	2	6	13	37	50	51	66	82	41	17
798	**Drasenhofen**	"	216	0	2	8	14	47	45	56	80	69	34	10
801	**Hohenau an der March**	"	155	0	1	5	19	36	49	49	76	81	42	7
805	**Mistelbach (Kläranlage)**	Zaya	190	0	2	4	16	36	56	53	78	71	38	11
806	**Poysdorf (Ost)**	"	202	0	2	3	17	36	52	51	69	84	39	12
807	**Ginzersdorf**	"	179	0	2	1	16	45	47	50	62	90	35	17
810	**Nexing**	Waidenbach	196	0	2	1	19	32	58	53	73	77	40	10
811	**Dürnkrut**	"	166	0	2	1	17	28	59	49	70	82	40	17

Häufigkeiten der Lufttemperaturen

Nr.	Messstelle	Einzugsgebiet	Höhe m ü.A.	Anzahl der Tage – Tagesmittel in °C: ≦ -20,1	-20,0 bis -15,1	-15,0 bis -10,1	-10,0 bis -5,1	-5,0 bis -0,1	0,0 bis 4,9	5,0 bis 9,9	10,0 bis 14,9	15,0 bis 19,9	20,0 bis 24,9	≧ 25,0
812	**Gänserndorf**	Stempfelbach	150	0	1	1	17	35	55	52	70	78	41	15
815	**Salmhof**	March	144	0	1	2	15	39	56	48	72	79	40	13
816	**Marchegg**	"	142	0	1	1	12	30	59	48	60	89	38	27
	DONAUGEBIET ZWISCHEN MARCH UND LEITHA													
822	**Kittsee**	Donau	137	0	0	2	8	37	54	58	59	80	41	26
825	**Deutsch Jahrndorf**	Wiesgraben	132	0	1	1	9	41	51	55	62	88	30	27
	LEITHAGEBIET													
826	**Rohr im Gebirge**	Schwarza	684	0	1	7	21	43	38	83	96	57	19	0
828	**Naßwald**	Naßbach	615	0	1	7	11	37	58	81	91	65	14	0
830	**Reichenau an der Rax**	Schwarza	486	0	0	2	13	41	58	53	91	66	41	0
833	**Semmering**	"	985	0	0	7	28	53	60	81	81	50	5	0
834	**Gloggnitz**	"	512	0	0	2	14	45	57	45	89	72	40	1
836	**Puchberg am Schneeberg**	Sierning	580	0	0	5	17	46	59	57	86	66	29	0
838	**Neunkirchen**	Schwarza	362	0	0	4	18	39	55	49	71	79	37	13
842	**Aspang**	Großer Pestingbach	498	0	0	5	18	42	57	57	85	63	37	1
844	**Trattenbach**	Feistritz	1105	0	0	2	28	45	57	81	97	40	15	0
845	**Kirchberg am Wechsel**	"	555	0	0	6	16	50	60	46	94	60	33	0
846	**St.Corona am Wechsel**	"	882	0	0	5	19	55	46	77	88	50	25	0
848	**Hochwolkersdorf**	Pitten	617	0	0	2	21	51	44	58	83	67	35	4
849	**Bromberg**	"	426	0	0	4	20	37	59	56	79	71	38	1
853	**Wiener Neustadt (Flugplatz)**	Warme Fischa	285	0	0	5	21	28	58	50	78	79	42	4
854	**Loretto**	Leitha	208	0	0	2	14	33	57	51	62	95	38	13
857	**Bruck an der Leitha**	"	159	0	0	2	14	33	58	50	58	94	34	22
858	**Göttlesbrunn**	"	167	0	0	2	13	36	54	54	64	84	45	13
859	**Bruckneudorf-Heidehof**	"	167	0	0	2	12	26	60	53	57	87	45	23
861	**Hollern**	"	145	0	1	1	15	41	54	48	75	79	36	15
862	**Gattendorf**	"	150	0	1	1	15	37	55	52	60	78	31	35
864	**Nickelsdorf**	"	137	0	1	1	13	34	55	51	60	87	36	27
	RABNITZGEBIET													
866	**Hollenthon**	Rabnitz	671	0	0	4	13	51	50	56	88	64	30	9
867	**Karl**	"	373	0	0	4	16	41	56	55	85	69	37	2
870	**Kobersdorf**	Stoob	333	0	0	2	12	39	59	50	86	70	42	5
871	Sieggraben	"	467	0	0	3	14	51	46	56	83	72	33	7
872	**Oberpullendorf**	"	251	0	0	5	17	43	45	49	81	72	41	12
873	**Frankenau**	"	208	0	0	2	9	37	56	53	74	77	43	14
874	**Nebersdorf**	"	248	0	0	2	12	40	55	47	78	80	39	12
875	Lutzmannsburg	Rabnitz	202	0	0	2	11	33	59	54	69	84	33	20
877	Neustift an der Rosalia	Wulka	603	0	1	1	14	52	40	63	81	72	35	6
878	**Forchtenstein**	"	397	0	0	2	15	41	54	51	69	79	41	13
881	**Wulkaprodersdorf**	"	164	0	0	2	12	29	63	50	71	81	40	17
882	**Eisenstadt**	"	195	0	0	2	10	33	60	51	62	88	36	23
884	**Eisenstadt**	"	184	0	0	2	10	31	58	53	62	91	40	18
885	**Draßburg**	"	229	0	0	2	13	38	52	49	72	87	40	12
888	**Donnerskirchen**	Neusiedler See	126	0	0	2	13	29	57	57	63	84	39	21
892	**Podersdorf am See**	"	121	0	0	2	10	29	62	55	55	88	40	24
895	**Rust**	"	119	0	0	2	9	29	60	52	63	88	40	22
896	**Mörbisch am See**	"	130	0	0	2	8	30	59	52	67	87	37	23
897	**Illmitz (Biologische Station)**	"	115	0	0	2	10	35	61	50	61	88	38	20
900	**Halbturn**	"	130	0	0	2	9	33	60	50	60	91	35	25
903	Deutschkreutz-Girm	Ikva	192	0	0	2	9	36	54	52	70	83	41	18
905	**Festenburg-Hinterberg**	Schwarze Lafnitz	920	0	0	1	12	47	61	82	94	50	18	0
	RAABGEBIET													
906	**Hohenau an der Raab**	Raab	702	0	2	5	20	57	57	74	82	59	9	0
907	**Rechberg**	"	926	0	0	3	21	56	55	74	86	52	18	0
908	**Fladnitzberg**	"	1070	0	0	4	25	48	55	90	83	45	15	0
909	**Schöckl**	"	1445	0	0	8	37	51	55	102	73	37	2	0
911	Weiz	Weizbach	465	0	0	2	8	41	51	57	78	76	42	10
912	Gleisdorf	Raab	375	0	0	4	12	42	53	52	79	73	45	5
913	**St.Radegund**	Rabnitzbach	725	0	0	2	11	45	54	58	91	67	37	0
914	Laßnitzhöhe	"	524	0	0	2	11	42	51	53	78	80	42	6
915	**Rohr an der Raab**	Raab	306	0	0	5	18	46	49	59	84	60	43	1
916	Feldbach	"	323	0	0	5	10	47	47	53	83	75	44	1
917	**Wetzelsdorf**	"	303	0	0	5	17	46	51	57	76	66	40	7
918	**Fehring**	"	260	0	0	5	14	45	49	51	81	71	40	9
920	**Neumarkt an der Raab**	"	243	0	0	5	12	41	51	50	76	79	41	10
921	**St.Jakob im Walde**	Lafnitz	922	0	0	4	16	51	54	75	93	43	29	0
923	**Hohenau am Wechsel**	"	1080	0	0	4	27	47	62	92	84	44	5	0
924	**Friedberg-Ortgraben**	"	550	0	0	5	10	54	51	58	81	65	37	4
926	**Altenberg-Hartberg**	"	429	0	0	4	8	47	49	55	74	79	42	7
928	**Pöllau (Zentralstation)**	Safen	525	0	0	3	11	43	53	52	91	65	40	7
930	**Bad Waltersdorf**	Safenbach	285	0	0	3	13	45	54	53	78	66	46	7
931	**Deutsch Kaltenbrunn**	Lafnitz	358	0	0	4	13	46	47	57	75	74	41	8
932	**Zwieselgraben**	Feistritz	1080	0	0	4	31	60	68	89	72	38	3	0
933	**Rettenegg**	"	860	0	0	5	21	62	59	84	75	51	8	0
934	**Alpl**	"	1020	0	0	4	29	56	61	82	80	47	6	0
935	Fischbach	"	1050	0	0	4	23	46	55	78	97	45	17	0
937	**Birkfeld (Schule)**	"	680	0	0	6	16	53	58	59	86	56	31	0
939	**St.Johann bei Herberstein**	"	410	0	0	4	10	54	41	59	82	75	39	1
941	**Sinabelkirchen**	Ilzbach	350	0	0	4	9	48	47	58	86	66	42	5
942	**Fürstenfeld**	Feistritz	273	0	0	4	17	45	46	45	82	81	44	1
944	**Mönichkirchen**	Pinka	991	0	0	5	20	47	59	69	99	43	23	0
945	**Pinkafeld**	"	388	0	0	3	5	53	52	53	90	66	39	4
946	**Oberwart**	"	308	0	0	5	12	44	52	56	75	69	41	11
947	**Kleinzicken**	Zickenbach	267	0	0	5	16	40	49	55	83	73	42	2
949	**Hochneukirchen**	Pinka	707	0	0	5	14	51	52	62	90	61	29	1
950	**Bernstein**	Tauchenbach	600	0	0	5	7	49	52	54	76	80	34	8
952	**Dürnbach im Burgenland**	Pinka	292	0	0	4	12	37	58	53	81	69	47	4
953	**Hirschenstein**	"	719	0	0	5	13	53	50	63	94	54	31	2
954	**Eisenberg an der Pinka**	"	246	0	0	4	12	31	61	56	70	79	44	8
957	Oberdorf im Burgenland	Strem	361	0	0	1	7	42	57	51	78	78	35	16
959	**Kukmirn**	"	252	0	0	5	12	44	55	52	79	67	40	11

Häufigkeiten der Lufttemperaturen

Nr.	Messstelle	Einzugsgebiet	Höhe m ü.A.	Anzahl der Tage – Tagesmittel in °C: ≦ -20,1	-20,0 bis -15,1	-15,0 bis -10,1	-10,0 bis -5,1	-5,0 bis -0,1	0,0 bis 4,9	5,0 bis 9,9	10,0 bis 14,9	15,0 bis 19,9	20,0 bis 24,9	≧ 25,0
960	**Güssing**	Strem	222	0	0	4	10	35	54	55	68	81	36	22
961	Redlschlag	Güns	692	0	0	5	15	51	49	57	87	62	37	2
962	**Bad Schönau**	Zöbernbach	468	0	0	3	19	48	46	59	87	62	36	5
966	**Glashütten bei Langeck**	Güns	440	0	0	4	9	46	57	50	96	62	40	1
								MURGEBIET						
969	**St.Michael i. Lg.**	Mur	1094	0	6	7	33	50	48	81	78	56	6	0
970	Weißpriach	Weißpriach	1100	0	7	9	33	58	58	75	71	53	1	0
971	**Mariapfarr**	Taurach	1153	0	1	12	27	61	51	83	76	51	3	0
972	**Tamsweg**	Mur	1025	0	4	8	32	50	49	66	84	46	26	0
974	**Turracher Höhe**	Turrach	1767	0	0	13	48	61	85	87	55	16	0	0
975	**Flattnitz**	Paalbach	1430	0	0	7	35	66	71	82	68	36	0	0
976	**Paal-Stadl**	"	950	0	0	9	23	68	55	86	69	53	2	0
977	Krakauebene	Rantenbach	1318	0	0	3	21	57	62	101	71	47	3	0
979	**Murau**	"	814	0	0	5	20	58	50	65	84	48	35	0
980	**Schöder**	Katschbach	900	0	2	9	28	59	63	68	75	51	10	0
982	**Oberwölz**	Wölzer Bach	810	0	1	8	19	60	55	72	78	54	18	0
984	**Judenburg**	Mur	730	0	1	8	26	58	50	71	79	51	21	0
986	**Pusterwald-Hinterwinkel**	Pusterwaldbach	1260	0	2	12	32	64	63	82	63	45	2	0
987	**Oberzeiring**	Pöls	930	0	0	8	20	63	48	87	77	54	8	0
989	**Schmelz**	Granitzenbach	1560	0	0	11	38	51	78	96	49	40	2	0
990	**Obdach**	"	875	0	0	7	16	66	52	74	82	52	16	0
991	**St.Wolfgang**	"	1275	0	0	5	27	51	67	94	73	45	3	0
992	**Zeltweg**	Mur	669	0	3	9	31	42	46	61	84	57	32	0
994	**Großlobming**	"	650	0	3	10	26	48	48	61	88	50	31	0
996	Seckau	"	855	0	1	6	21	61	47	78	87	46	18	0
997	**Kraubath an der Mur**	"	600	0	2	10	17	51	56	58	82	57	31	1
998	**Wald am Schoberpaß**	Liesingbach	890	0	0	4	23	66	57	75	77	56	7	0
999	Kalwang	"	742	0	1	8	13	68	47	50	97	47	34	0
1001	**Hochreichhart**	Liesing	1500	0	1	10	44	59	88	83	50	30	0	0
1002	**Mautern**	Liesingbach	710	0	1	6	15	61	55	67	90	50	20	0
1004	**St.Michael in Obersteiermark**	Mur	580	0	0	9	13	49	53	53	84	66	38	0
1006	**Bruck an der Mur**	"	482	0	0	3	15	46	59	48	82	70	41	1
1007	**Frein an der Mürz**	Mürz	875	0	3	11	27	65	67	61	69	56	6	0
1009	**Mürzsteg**	"	810	0	2	10	27	55	62	77	73	54	5	0
1011	**Preiner Gscheid**	"	890	0	2	11	23	62	61	78	74	51	3	0
1012	**Mürzzuschlag**	"	700	0	1	7	21	60	51	64	85	52	24	0
1013	**Veitsch**	"	665	0	1	7	19	57	62	67	85	52	15	0
1015	Kapfenberg	"	508	0	0	2	16	46	55	51	81	68	44	2
1016	**Seewiesen**	Thörlbach	980	0	0	6	21	60	75	72	76	52	3	0
1017	**Aflenz Kurort**	"	784	0	1	3	17	63	55	65	90	47	24	0
1018	**Bürgeralm bei Aflenz**	"	1500	0	0	11	42	50	80	104	47	31	0	0
1020	**Haringgraben**	Mürz	1020	0	0	6	25	58	65	81	75	49	6	0
1022	**Pernegg**	Mur	460	0	0	2	14	45	65	48	85	73	33	0
1023	**Breitenau bei Mixnitz**	"	560	0	0	3	22	51	58	54	85	60	32	0
1024	**Frohnleiten**	"	420	0	0	2	9	40	63	52	78	72	43	6
1025	**Neuhof**	"	770	0	0	7	20	61	61	69	79	53	15	0
1026	**Groß St. Florian**	Laßnitz	320	0	0	6	16	45	51	51	84	64	42	6
1027	**Eichberg**	Übelbach	610	0	0	3	13	48	58	55	93	63	32	0
1028	**Gschnaidt**	Mur	1128	0	0	3	20	48	55	76	99	48	16	0
1029	**Pleschkogel**	"	910	0	0	4	14	54	51	77	89	49	27	0
1031	**Graz-Andritz**	"	360	0	0	3	10	47	50	59	81	69	43	3
1032	**Graz (Universität)**	"	366	0	0	1	7	37	56	54	78	78	42	12
1033	**Graz-Gries**	"	350	0	0	2	13	44	49	55	73	72	43	14
1035	**Graz (Flugplatz)**	"	340	0	0	3	11	43	47	54	71	77	45	14
1037	**Bärnbach**	Kainach	420	0	0	3	20	40	48	55	87	65	44	3
1038	**Gaberl**	"	1160	0	0	2	24	45	58	88	88	48	12	0
1040	Lobming	"	400	0	0	4	11	43	51	56	87	71	42	0
1041	**Salzstiegel**	"	1340	0	0	4	31	46	65	97	76	43	3	0
1042	**Hirschegg**	Teigitsch	1158	0	0	3	23	45	60	85	85	51	13	0
1043	**Hebalpe**	"	1310	0	0	8	37	53	68	80	72	41	6	0
1044	**Pack**	"	1115	0	0	5	24	46	61	85	85	43	16	0
1045	**Maria Lankowitz**	"	530	0	0	3	11	42	55	54	90	70	40	0
1047	**Södingberg**	Södingbach	480	0	0	4	13	49	51	55	95	61	37	0
1049	**Sajach**	Kainach	340	0	0	6	19	45	52	49	81	66	41	6
1050	**Wiel**	Weiße Sulm	900	0	0	4	11	49	49	74	94	55	29	0
1052	**Wies**	"	390	0	0	2	9	37	60	50	98	66	40	3
1053	**St.Anna ob Schwanberg**	Schwarze Sulm	1050	0	0	4	22	50	53	79	85	48	24	0
1059	**Glanz**	Saggaubach	476	0	0	4	12	47	45	50	85	68	48	6
1060	**Leutschach**	"	370	0	0	4	14	44	52	49	98	62	41	1
1062	**Kitzeck im Sausal**	Sulm	485	0	0	4	13	44	48	45	86	73	41	11
1066	**Deutschlandsberg**	Laßnitz	410	0	0	5	11	48	47	52	86	67	47	2
1068	Frauental	"	350	0	0	5	13	49	52	49	88	62	41	6
1069	**Stainz**	Stainzbach	340	0	0	6	20	41	54	48	81	66	44	5
1070	**Leibnitz I**	Sulm	267	0	0	6	15	44	43	50	79	77	43	8
1071	**Kirchbach in Steiermark**	Schwarzaubach	350	0	2	3	19	45	47	56	82	63	42	6
1073	**Unterpurkla**	Mur	220	0	0	5	14	43	47	49	76	76	42	13
1075	**St.Peter am Ottersbach**	Saßbach	270	0	0	5	13	46	46	55	76	69	41	14
1076	**Straden**	Gnasbach	360	0	0	4	11	42	46	54	79	76	43	10
1077	**Bad Gleichenberg**	Sulzbach	303	0	0	5	11	45	45	56	81	76	43	3
1078	**Waltra**	Drauchenbach	380	0	0	4	11	48	41	51	78	78	40	14
1079	**Bad Radkersburg**	Mur	208	0	0	4	10	42	45	52	74	86	45	7
1080	**Zelting**	"	200	0	0	5	14	37	50	53	84	71	41	10
1081	Bonisdorf	"	376	0	0	4	11	53	40	50	79	72	47	9
								DRAUGEBIET						
1082	**Sillian**	Drau	1075	0	0	11	32	52	49	79	75	50	17	0
1084	**Hochberg**	Villgratenbach	1700	0	0	4	25	61	74	95	72	34	0	0
1085	Innervillgraten	"	1400	0	2	17	38	58	64	71	73	41	1	0
1086	**Kartitsch**	Drau	1415	0	0	3	31	62	55	88	76	46	4	0
1094	**Prägraten**	Isel	1340	0	0	6	27	73	54	83	72	48	2	0
1095	**Virgen**	"	1198	0	0	3	13	61	55	87	81	53	12	0
1097	**Felbertauerntunnel**	Tauernbach	1650	0	0	3	34	58	77	94	61	37	1	0
1098	**Matrei in Osttirol**	"	1040	0	0	5	18	62	53	70	90	54	13	0
1099	**St.Jakob i.Def.**	Schwarzach	1400	0	4	16	45	51	51	94	70	34	0	0
1101	**Hopfgarten i.Def.**	"	1110	0	0	7	34	65	52	77	75	50	5	0
1103	**Kals am Großglockner**	Kalser Bach	1336	0	0	3	29	55	56	91	77	50	4	0
1107	**Zettersfeld**	Drau	1820	0	1	17	53	48	99	84	57	6	0	0
1108	**Lienz**	"	659	0	0	9	13	49	54	48	89	59	43	1
1111	**Iselsberg-Penzelberg**	Debantbach	1210	0	0	4	24	55	56	93	75	50	8	0
1112	**Penzelberg-Iselsberg**	Möll	1210	0	0	4	24	55	56	93	75	50	8	0

Häufigkeiten der Lufttemperaturen

Nr.	Messstelle	Einzugsgebiet	Höhe m ü.A.	Anzahl der Tage – Tagesmittel in °C: ≦ -20,1	-20,0 bis -15,1	-15,0 bis -10,1	-10,0 bis -5,1	-5,0 bis -0,1	0,0 bis 4,9	5,0 bis 9,9	10,0 bis 14,9	15,0 bis 19,9	20,0 bis 24,9	≧ 25,0
1114	**Oberdrauburg**	Drau	620	0	0	6	7	59	59	45	77	64	44	4
1115	**Irschen-Leppen**	"	1150	0	0	4	21	57	60	99	66	47	11	0
1116	**Dellach im Drautal**	"	628	0	0	10	15	51	49	50	87	54	47	2
1117	**Greifenburg**	"	610	0	0	7	14	63	51	52	82	54	40	2
1118	**Sachsenburg**	"	550	0	0	5	12	59	49	56	82	56	44	2
1121	**Heiligenblut**	Möll	1380	0	0	3	26	55	60	95	70	53	3	0
1124	**Stall**	"	820	0	0	5	16	64	46	76	81	57	20	0
1125	**Wöllatal**	"	1550	0	0	4	36	64	72	93	59	35	2	0
1126	**Innerfragant**	"	1195	0	0	4	24	60	59	92	74	50	2	0
1127	**Kleindorf**	"	735	0	0	8	17	56	54	60	84	55	31	0
1128	**Jamnigalm**	Mallnitzbach	1680	0	0	8	38	69	78	90	53	29	0	0
1129	**Mallnitz**	"	1196	0	0	7	24	66	58	80	75	53	2	0
1131	**St.Peter im Katschtal**	Lieser	1220	0	1	7	25	64	59	67	80	47	15	0
1132	**Innerkrems**	"	1520	0	1	13	35	51	92	99	44	30	0	0
1136	**Malta**	Malta	830	0	0	5	14	51	58	68	80	56	33	0
1137	**St.Oswald (Talstation)**	Millstätter See	1319	0	0	4	21	55	69	96	73	43	4	0
1138	**Millstatt**	"	591	0	0	3	16	57	51	58	80	55	41	4
1139	**Hochegg**	Drau	1030	0	0	5	13	54	50	77	88	53	24	1
1140	**Weißensee-Gatschach**	Weißensee	945	0	0	5	23	53	51	62	87	54	30	0
1142	**Goldeck**	Weißenbach	1885	0	0	13	49	54	84	94	48	23	0	0
1143	**Fresach**	Drau	735	0	0	2	13	62	45	58	96	53	36	0
1144	**Weißenstein**	"	510	0	0	3	15	57	52	54	78	62	40	4
1145	**Villacher Alpe**	Weißenbach	2164	0	1	24	51	62	93	82	47	5	0	0
1146	**Hundsmaierhof-Heiligengeist**	Drau	992	0	0	5	25	64	48	77	75	49	22	0
1147	**Villach**	"	494	0	0	4	15	46	57	45	76	62	47	13
1148	**Bleistätter Moor**	Ossiacher See	510	0	2	9	27	29	61	45	73	65	48	6
1149	**Ossiach**	"	520	0	0	3	17	54	58	52	75	66	40	0
1150	**Kanzelhöhe**	"	1526	0	0	4	36	50	60	90	76	40	9	0
1151	**Afritz**	Afritzer Bach	715	0	0	5	20	64	49	64	84	50	29	0
1156	**Maria Luggau**	Gail	1140	0	0	4	27	64	52	87	73	52	6	0
1157	Kornat	"	1047	0	0	2	11	57	54	77	87	52	25	0
1158	**Kötschach-Mauthen**	"	705	0	0	5	10	51	53	47	80	73	43	3
1159	**Plöckenpaß**	"	1232	0	0	7	29	60	59	82	70	52	6	0
1160	**Reisach**	"	646	0	1	9	13	59	46	57	85	57	38	0
1161	**Waidegg**	"	635	0	0	9	14	60	48	54	86	52	40	2
1162	**Tröpolach**	"	655	0	0	9	22	51	54	55	84	49	38	3
1163	**Naßfeld**	"	1530	0	0	9	35	74	74	74	61	36	2	0
1164	**Weißbriach**	Gösseringbach	800	0	2	7	26	61	50	63	79	52	25	0
1165	**Förolach**	Gail	565	0	4	5	24	47	56	55	82	55	35	2
1166	**Feistritz an der Gail**	"	590	0	1	9	20	56	45	50	75	57	48	4
1167	Bad Bleiberg	"	907	0	1	8	31	50	50	72	76	55	22	0
1168	**Arnoldstein**	Gailitz	580	0	0	6	14	66	43	52	83	49	46	6
1169	**Wernberg**	Drau	565	0	0	3	13	52	62	94	76	22	39	4
1170	**Rosenbach**	"	540	0	2	9	33	57	52	60	75	45	32	0
1171	**Bärental**	"	1000	0	1	6	27	67	69	68	67	52	8	0
1172	**Tschachoritsch**	"	600	0	0	4	13	47	64	42	80	64	45	6
1173	**Kirschentheuer-Babniak**	"	440	0	1	7	26	51	52	50	82	49	41	6
1174	**Loibltunnel**	"	1067	0	0	5	23	58	52	86	79	57	5	0
1175	**Bodental**	"	995	0	2	8	27	60	64	77	63	55	9	0
1176	**Ferlach**	"	470	0	0	4	18	48	59	47	77	57	48	7
1177	**Zell-Pfarre**	"	900	0	0	5	28	62	55	76	73	52	14	0
1178	**Schwarz**	"	780	0	1	4	21	62	52	59	79	53	32	2
1179	**Seeberg**	Vellach	1040	0	0	3	24	58	47	82	83	54	14	0
1180	**Eisenkappel**	"	580	0	0	5	18	64	46	61	86	52	33	0
1181	**Falkert**	Gurk	1855	0	0	18	51	52	100	100	43	1	0	0
1182	**Maitratten-Sonnleiten**	"	1000	0	1	7	26	63	60	73	72	54	9	0
1183	**Sirnitz**	"	850	0	0	7	26	68	55	72	72	56	9	0
1185	**Winklern ob Straßburg**	"	1040	0	0	3	14	54	61	80	69	61	23	0
1186	**Grades-Klachl**	Metnitz	725	0	0	5	19	64	54	67	82	52	22	0
1187	**Friesach**	"	634	0	0	5	16	55	52	59	84	57	37	0
1188	Neumarkt in Steiermark	Olsa	872	0	1	8	18	56	52	79	83	48	20	0
1189	**Gaisberg**	"	930	0	0	4	21	60	53	84	77	52	14	0
1190	**Guttaring**	Silberbach	710	0	0	4	14	65	47	63	82	55	35	0
1191	**Silberegg**	Gurk	598	0	2	8	20	48	52	63	78	52	41	1
1193	**Knappenberg**	Görtschitz	1050	0	0	4	24	54	59	87	75	51	11	0
1194	**Wietersdorf**	"	630	0	0	3	15	60	50	56	78	61	37	5
1195	**Magdalensberg**	Gurk	920	0	0	4	18	59	52	73	77	52	29	1
1196	**Sillehof**	"	450	0	1	8	25	44	55	44	80	61	42	5
1198	**Radweg-Gradisch**	Glan	666	0	0	3	20	63	49	53	73	70	34	0
1199	**Hörzendorf**	"	475	0	1	7	28	41	63	49	77	52	42	5
1201	**Dreifaltigkeit**	"	1180	0	0	5	25	59	54	87	70	52	13	0
1202	**Drasendorf**	"	580	0	0	6	14	55	53	55	77	62	40	3
1203	**Klagenfurt (Flugplatz)**	"	447	0	1	6	24	42	58	42	76	64	45	7
1204	**Klagenfurt**	Glanfurt	442	0	0	4	14	45	66	39	95	49	40	13
1205	**Velden-Weinzierl**	Wörther See	535	0	0	5	15	49	60	45	80	57	48	6
1206	**Keutschach**	"	530	0	2	7	26	42	56	44	80	58	44	6
1207	**Pörtschach**	"	452	0	0	3	18	42	63	41	74	68	48	8
1208	Höhenbergen	Drau	437	0	0	4	16	47	60	44	71	69	47	7
1210	**St.Margarethen ob Töllerberg**	"	460	0	1	8	23	42	59	48	78	59	43	4
1211	**Klopein am Klopeiner See**	"	470	0	1	7	22	49	55	48	73	70	37	3
1212	**Diex**	Wölfnitzbach	1150	0	0	4	27	47	61	86	75	48	17	0
1213	**St.Michael ob Bleiburg**	Feistritz	527	0	0	6	19	53	50	55	66	63	46	7
1214	**Rauniak**	"	635	0	1	6	19	52	61	53	88	50	34	1
1215	**Lavamünd**	Drau	350	0	0	2	13	47	66	42	76	68	45	6
1216	**Reichenfels**	Lavant	800	0	1	6	22	56	60	66	84	47	23	0
1217	**Preblau**	"	790	0	1	7	25	63	57	75	74	53	10	0
1218	**Preitenegg**	"	1035	0	0	5	18	60	59	76	86	49	12	0
1219	**Forst-Saualpe**	Weißenbach	700	0	0	3	17	64	42	61	80	56	37	5
1220	**Wolfsberg**	Lavant	440	0	2	8	17	46	56	45	75	62	46	8
1221	**St.Michael-Wolfsberg**	"	510	0	0	3	15	54	53	44	76	71	42	7
1222	**St.Andrä im Lavanttal**	"	402	0	1	9	19	35	63	42	80	73	40	3
1223	**Pustritz**	"	790	0	0	4	17	70	50	61	78	48	36	1
1224	**Brandl-Koralpe**	Feistritzbach	1485	0	0	5	44	48	67	92	66	39	4	0
1225	**Soboth**	"	1145	0	0	3	23	45	65	87	85	45	12	0

2006

Monatssummen der potentiellen Verdunstung aus Messungen mit Wannen der Type GGI - 3000

Nr.	Messstelle	Einzugsgebiet	Höhe m ü.A.	Monatssummen in mm IV	V	VI	VII	VIII	IX	X	XI	Summe der Mess-periode mm	Größte beobachtete Monatssumme vor dem Berichtsjahr mm	Monat/Jahr
				RHEINGEBIET										
24	Klösterle	Alfenz	1075		43,7	76,3	97,0	38,1	33,9	21,3		310,3	100,8	06.2003
40	Frastanz	Ill	491	51,6	58,6	106,5	141,0	58,4	74,5	33,6		524,2	159,6	07.2003
57	Dornbirn	Dornbirnerach	441	21,9	51,7	82,2	110,6	43,0	43,9	35,9	22,8	412,0	85,9	06.2005
61	Schoppernau	Bregenzerach	835		51,8	72,7	88,0	47,5	40,3	29,3	18,9	348,5	90,9	06.2003
80	Alberschwende	Bregenzerach	717			68,2	89,1	40,9	34,2	28,6		261,0	92,1	06.2003
				DONAUGEBIET OBERHALB DES INN										
97	Vorderhornbach	Lech	960	51,0	55,2	79,7	97,8	36,0	61,4	46,9		428,0	112,0	07.1983
114	Leutasch-Kirchplatzl	Leutascher Ache	1135		50,5	87,5	114,8	67,5	69,5	39,8		429,6	105,0	07.1990
				INNGEBIET OBERHALB DER SALZACH										
151	Ladis-Neuegg	Inn	1350		48,0	116,1	99,7	52,1	59,8	40,3		416,0	116,0	07.1994
190	Obergurgl	Gurgler Ache	1940		48,3	78,8	87,7	55,3	40,8	16,3		327,2	94,0	06.1996
235	Patscherkofel	Sill	2247		37,1	66,1	80,3	43,2	70,5	56,8		354,0	106,0	08.1992
283	Wörgl (Deponie)	Brixentaler Ache	605		47,4	72,7	106,8	69,2	36,5	10,1		342,7	112,0	07.2002
297	Aschau	Aschauer Ache	1005		40,2	56,4	93,4	44,0	44,7	20,6		299,3	88,2	06.2003
302	St.Johann in Tirol-Almdorf	Großache	756	36,2	61,2	81,5	114,3	51,4	52,2	27,9		424,7	94,4	06.2003
				SALZACHGEBIET										
358	Waidring	Loferbach	760		46,8	59,0	79,0	29,1	33,9	25,2		273,0	77,3	07.2005
				TRAUNGEBIET										
466	Almsee (Forsthaus)	Alm	590		40,7	47,7	62,1	29,2	28,2	26,2		234,1	74,4	08.2003
				DONAUGEBIET ZWISCHEN TRAUN UND ENNS										
478	Reichenau	Große Gusen	685		62,7	81,6	65,8	51,4	34,6	9,9		306,0	109,8	08.1992
482	Enns	Donau	259		60,3	50,3	105,5	41,4	53,6	22,5		333,6	90,4	07.1999
				DONAUGEBIET ZWISCHEN ENNS UND MARCH										
569	Lunz am See	Ybbs	612		35,4	37,8	66,8	38,5	34,3	27,8	12,1	252,7	107,7	08.1992
578	Wolfsbach	Urlbach	336	43,3	77,1	62,7	92,5	48,6	42,6	52,3		419,1	111,9	07.2001
609	Frankenfels	Pielach	465		58,7	46,9	83,2	43,7	40,3	27,9		300,7	79,9	08.2003
645	Ottenstein	Kamp	555	31,9	52,9	46,9	74,4	52,2	55,5	33,3		347,1	105,4	08.2003
659	Sitzenberg-Reidling	Donau	212	38,5	52,6	60,5	97,9	52,4	47,4			349,3	131,9	08.2003
661	Pyhra	Perschling	302	40,3	56,4	56,6	125,6	72,9	55,4	30,3	21,0	458,5	121,2	07.1994
687	Hollabrunn	Göllersbach	241	54,9	78,1	80,1	112,4	69,4	74,5	36,5	16,6	522,5	131,8	07.2003
692	Stetten	Donau	177	41,6	53,2	61,6	108,5	49,8	44,6	28,1	17,4	404,8	129,6	08.2003
698	Wien-Kagran	Donau	150	73,3	103,9	120,6	177,6	105,0	107,5	63,8	36,6	788,3	170,6	08.2003
701	Wien (Hohe Warte)	Donaukanal	203	72,0	123,0	110,0	149,0	59,0	67,0	49,0		629,0	144,0	08.1992
704	Wien-Mauerbach	Wien	215	36,6	53,8	56,8	90,2	46,5	49,3	30,6		363,8	108,0	07.1994
737	Wien-Neueßling	Donau	155	46,2	66,8	83,3	125,1	67,3	49,0	35,9	23,7	497,3	143,2	07.2003
740	Moosbrunn	Piesting	187	67,8	82,0	76,6	158,8	91,9	89,4	60,9		627,4	185,5	07.1994
749	Franzensdorf	Donau	153	41,2	43,6	59,1	97,1	48,3	58,1	44,2		391,6	99,2	08.2003
752	Naglern	Rußbach	280	67,5	76,7	89,0	149,8	72,1	75,2	49,6		579,9	172,6	08.2003
				MOLDAUGEBIET										
771	Litschau	Reißbach	564	22,7	47,9	44,9	69,1	45,9	43,9	29,3		303,7	107,4	08.1992
				MARCHGEBIET										
798	Drasenhofen	Thaya	216	52,8	70,8	60,4	121,5	71,5	75,0	53,4		505,4	91,5	08.2004
				LEITHAGEBIET										
828	Naßwald	Naßbach	615		43,6	52,4	88,7	44,9	37,0	18,5		285,1	97,4	08.2003
				RABNITZGEBIET										
866	Hollenthon	Rabnitz	671	43,6	50,5	44,9	93,0	49,0	41,4	28,9		351,3	111,6	07.2002
873	Frankenau	Stoob	208	42,4	50,4	64,1	81,1	53,0	34,9			325,9	104,6	07.2003
897	Illmitz (Biologische Station)	Neusiedler See	115	51,2	75,9	93,4	116,8	102,3	60,5			500,1	122,7	07.2003
				RAABGEBIET										
928	Pöllau (Zentralstation)	Safen	525		67,6	74,0	92,7	74,1	55,3			363,7	105,3	07.2002
				DRAUGEBIET										
1084	Hochberg	Villgratenbach	1700	39,8	71,1	88,8	92,0	36,9	67,8	37,2		433,6	106,0	07.1990
1094	Prägraten	Isel	1340		56,5	76,5	81,9	58,7	50,9	40,1		364,6	104,4	08.2003
1098	Matrei in Osttirol	Tauernbach	1040	45,1	65,4	89,5	105,2	33,9	46,1	24,4		409,6	100,0	07.2001

Alphabetisches Verzeichnis der Niederschlags- und Lufttemperaturmessstellen

Die Zahl ohne Klammer verweist auf die entsprechende Seite im hydrographischen Verzeichnis, die eingeklammerte Zahl gibt die laufende Nummer der Messstelle an.

- A -

12 (1088) Abfaltersbach
8 (672) Absdorf
4 (363) Ach-Burghausen
2 (126) Achenkirch
2 (128) Achenkirch-M.köpfl
6 (508) Admont
11 (1017) Aflenz Kurort
13 (1151) Afritz
6 (505) Aigen im Ennstal
1 (80) Alberschwende
8 (711) Alland (Autobahnmeisterei)
8 (712) Alland-Groisbach
6 (551) Allerheiligen
5 (466) Almsee (Forsthaus)
11 (934) Alpl
3 (207) Alplhütte
1 (56) Altach
10 (926) Altenberg-Hartberg
7 (648) Altenburg
4 (375) Altheim
9 (799) Altlichtenwarth
9 (768) Altmanns
5 (450) Altmünster
7 (646) Altpölla
3 (280) Am Nachtsöllberg
1 (41) Amerlügen
2 (103) Ammerwald
7 (581) Amstetten
10 (901) Andau
1 (69) Andelsbuch
11 (938) Anger
7 (586) Annaberg
4 (346) Annaberg
12 (1090) Anras
10 (893) Apetlon
7 (639) Arbesbach
13 (1168) Arnoldstein
7 (596) Artstetten-Nussendorf
5 (409) Aschach an der Donau
4 (297) Aschau
4 (373) Aspach
10 (842) Aspang
8 (670) Asperhofen
12 (1092) Assling-Vergein
5 (460) Attersee
8 (663) Atzenbrugg
1 (63) Au
10 (841) Ausseraigen
7 (633) Ausserhalbach
3 (217) Axams

- B -

1 (88) Baad
5 (434) Bad Aussee
5 (432) Bad Aussee
13 (1167) Bad Bleiberg
8 (748) Bad Deutsch-Altenburg
12 (1077) Bad Gleichenberg
5 (441) Bad Goisern
5 (445) Bad Ischl
5 (418) Bad Leonfelden
6 (496) Bad Mitterndorf
12 (1079) Bad Radkersburg
11 (962) Bad Schönau
10 (930) Bad Waltersdorf
8 (715) Baden
4 (335) Badgastein
2 (124) Bärenbad
13 (1171) Bärental
12 (1037) Bärnbach
7 (564) Bärnkopf
9 (814) Baumgarten an der March
3 (241) Baumkirchen
6 (538) Behamberg
9 (800) Bernhardsthal
11 (950) Bernstein
2 (104) Berwang
3 (238) Bettelwurfhütte
1 (33) Biberacher Hütte
2 (156) Bieltal
1 (52) Bildstein
11 (937) Birkfeld (Schule)
6 (493) Birnberg
4 (344) Bischofshofen
1 (68) Bizau
13 (1148) Bleistätter Moor
1 (36) Blons
1 (31) Bludenz
8 (745) Blumau
2 (95) Boden
13 (1175) Bodental
2 (110) Bodenwald
6 (534) Bodinggraben
4 (334) Böckstein
1 (70) Bödele
12 (1081) Bonisdorf
6 (528) Bosruckhütte
1 (30) Brand
8 (666) Brand-Laaben
3 (277) Brandenberg
13 (1224) Brandl-Koralpe
1 (29) Brandner Gletscher
4 (371) Braunau am Inn
2 (169) Braunschweiger Hütte
1 (84) Bregenz
1 (83) Bregenz
1 (82) Bregenz-Rieden
6 (535) Breitenau
11 (1023) Breitenau bei Mixnitz
12 (1036) Breitenbach
9 (780) Breitenfeld
9 (831) Breitenstein
3 (221) Brenner
3 (286) Bromberg
10 (849) Bromberg
10 (857) Bruck an der Leitha
11 (1006) Bruck an der Mur
10 (859) Bruckneudorf-Heidehof
6 (523) Brunnbach
6 (514) Brunngraben
4 (292) Buchacker
11 (1019) Buchberg
4 (331) Bucheben
10 (883) Buchkogel
11 (1018) Bürgeralm bei Aflenz

- C -

7 (610) Christenthal

- D -

1 (25) Dalaas
1 (65) Damüls
1 (64) Damüls Uga
12 (1116) Dellach im Drautal
10 (855) Deutsch Brodersdorf
9 (825) Deutsch Jahrndorf
10 (931) Deutsch Kaltenbrunn
8 (757) Deutsch-Wagram
10 (903) Deutschkreutz-Girm
12 (1066) Deutschlandsberg
1 (62) Diedamskopf
4 (333) Dienten
13 (1212) Diex
9 (777) Dobersberg
3 (257) Dominikushütte
6 (501) Donnersbach
6 (499) Donnersbachwald
10 (888) Donnerskirchen
10 (889) Donnerskirchen (Waldgasse)
1 (81) Doren
8 (713) Dornbach
1 (57) Dornbirn
13 (1202) Drasendorf
9 (798) Drasenhofen
10 (885) Draßburg
13 (1201) Dreifaltigkeit
3 (230) Dresdner Hütte
9 (781) Drösiedl
9 (783) Drosendorf
11 (952) Dürnbach im Burgenland
9 (811) Dürnkrut
3 (268) Durlaßboden
3 (269) Durlaßboden

- E -

6 (474) Ebelsberg (Gottschallingerstra
5 (448) Ebensee (Schule)
7 (632) Ebenwald
11 (955) Eberau
1 (50) Ebnit
8 (746) Ebreichsdorf
8 (751) Eckartsau
10 (898) Edmundshof
5 (410) Eferding
1 (71) Egg
8 (678) Eggenburg
2 (129) Ehrwald
9 (782) Eibenstein
12 (1058) Eibiswald
11 (1027) Eichberg
9 (802) Eichenbrunn
11 (954) Eisenberg an der Pinka
6 (510) Eisenerzer Ramsau
13 (1180) Eisenkappel
10 (884) Eisenstadt
10 (882) Eisenstadt
3 (285) Ellmau
11 (943) Eltendorf
6 (482) Enns
7 (566) Ennsbach
8 (686) Enzersdorf im Thale
4 (313) Enzingerboden
7 (587) Erlaufboden
9 (804) Ernstbrunn
6 (539) Ernsthofen
8 (660) Erpersdorf
7 (650) Etzelsreith
4 (352) Eugendorf

- F -

8 (681) Fahndorf
13 (1181) Falkert
13 (1141) Farchtner See
10 (918) Fehring
8 (742) Feichtenbach
13 (1166) Feistritz an der Gail
12 (1097) Felbertauerntunnel
10 (916) Feldbach
1 (45) Feldkirch-Gisingen
2 (138) Fendels
13 (1176) Ferlach
10 (905) Festenburg-Hinterberg
5 (447) Feuerkogel
1 (78) Feuerstätter Sättele
4 (301) Fieberbrunn
6 (487) Filzmoos
3 (199) Finstertal-Gametzköpfl
11 (935) Fischbach
4 (304) Fischbachalm-Kaiserbachtal
6 (483) Flachau
8 (675) Flachberg
10 (908) Fladnitzberg
11 (975) Flattnitz
2 (155) Flirsch
2 (159) Fluchthornferner
13 (1165) Förolach
1 (34) Fontanella
2 (99) Forchach
10 (878) Forchtenstein
13 (1219) Forst-Saualpe
8 (738) Forsthaus Lobau
10 (873) Frankenau
5 (462) Frankenburg
7 (609) Frankenfels
3 (232) Franz-Senn-Hütte
8 (749) Franzensdorf
1 (40) Frastanz
12 (1068) Frauental
1 (44) Fraxern
11 (1007) Frein an der Mürz
6 (544) Freistadt
13 (1143) Fresach
10 (924) Friedberg-Ortgraben
4 (369) Friedburg
13 (1187) Friesach
3 (258) Friesenberghaus
3 (194) Frischmannhütte
11 (1024) Frohnleiten
9 (760) Fuchsenbigl
11 (942) Fürstenfeld
2 (136) Furgglersee
8 (721) Furth-Harras
5 (453) Fuschl
1 (48) Fussach

- G -

12 (1038) Gaberl
9 (812) Gänserndorf
13 (1189) Gaisberg
6 (541) Gaishorn
1 (47) Gaissau
6 (479) Gallneukirchen
5 (415) Gallspach
2 (160) Galtür
1 (13) Gargellener Kopf
7 (651) Gars am Kamp
1 (10) Gaschurn
11 (988) Gasselsdorf
10 (862) Gattendorf
13 (1209) Gattersdorf
5 (412) Geboltskirchen
12 (1034) Gedersberg
7 (657) Gedersdorf
2 (145) Gepatschalpe
9 (785) Geras
4 (364) Geretsberg-Webersdorf
3 (270) Gerlos
3 (271) Gerlos-Gmünd
7 (622) Gföhl
9 (807) Ginzersdorf
3 (259) Ginzling
4 (350) Glanegg
12 (1059) Glanz
11 (966) Glashütten bei Langeck
12 (1056) Gleinstätten
10 (912) Gleisdorf
12 (1119) Glocknerhaus
2 (142) Glockturm
9 (834) Gloggnitz
9 (766) Gmünd
5 (449) Gmunden
5 (451) Gmunden-Traunleiten
7 (570) Göstling an der Ybbs
10 (858) Göttlesbrunn
13 (1135) Gößkessel
5 (431) Gößl
13 (1142) Goldeck
5 (417) Goldwörth
4 (347) Golling
6 (513) Gollrad (Wegscheid)
1 (21) Golm
13 (1152) Golzentipp-Gudis
5 (440) Gosau
3 (198) Gossenkölle
7 (604) Grabenegg
13 (1186) Grades-Klachl
3 (265) Gradlaste
7 (644) Grafenschlag
7 (658) Grafenwörth
2 (123) Gramai NL
2 (94) Gramais
12 (1030) Gratkorn
12 (1035) Graz (Flugplatz)
12 (1032) Graz (Universität)
12 (1031) Graz-Andritz
12 (1033) Graz-Gries
2 (116) Graßlegerbichl
12 (1117) Greifenburg
7 (562) Grein
6 (503) Greith
7 (591) Gresten
3 (192) Gries
3 (216) Gries im Sellrain
5 (414) Grieskirchen-Moosham

4 (303) Griesner Alm
6 (498) Gröbming
11 (1026) Groß St. Florian
7 (641) Groß-Gerungs
4 (338) Großarl
2 (115) Großer Ahornboden
7 (620) Großheinrichschlag
9 (792) Großkadolz
11 (994) Großlobming
11 (940) Großwilfersdorf
6 (497) Grubegg
4 (356) Grubhof-St.Martin
5 (467) Grünau-Almegg
3 (263) Grüne-Wand-Hütte
12 (1087) Grüneben
4 (299) Gruttenhütte
12 (1096) Gschlöss (Boden)
12 (1028) Gschnaidt
3 (225) Gschnitz-Obertal
3 (262) Gschößwand
6 (509) Gstatterboden
11 (960) Güssing
1 (51) Gütle
2 (127) Gufferthütte
5 (397) Guglwald
8 (716) Gumpoldskirchen
8 (683) Guntersdorf
8 (717) Guntramsdorf
6 (549) Gutau
8 (733) Gutenhof
8 (741) Gutenstein
13 (1190) Guttaring

- H -

8 (755) Hagenbrunn
11 (956) Hagensdorf-Luising
4 (295) Hahnenkamm-Ehrenbachhöhe
2 (101) Hahnenkamm-Reutte
3 (255) Hahnpfalz
4 (310) Haidbach
3 (203) Haiming
7 (630) Hainfeld
10 (900) Halbturn
2 (130) Hall in Tirol
3 (236) Halltal (Oberbergstollen)
1 (58) Hard (Rotachstrasse)
11 (1020) Haringgraben
8 (677) Harmannsdorf
10 (927) Hartberg
8 (739) Haschendorf
5 (399) Haslach
9 (770) Haugschlag
10 (847) Haßbach
12 (1043) Hebalpe
4 (290) Hechleitalm
12 (1121) Heiligenblut
5 (398) Helfenberg
5 (424) Hellmonsödt
7 (636) Herzogenburg
6 (511) Hieflau
8 (734) Himberg
2 (180) Hintereisferner
2 (96) Hinterhornbach
7 (576) Hinterlug
2 (117) Hinterriß
4 (348) Hintersee
6 (525) Hinterstoder
12 (1042) Hirschegg
9 (832) Hirschenkogel
11 (953) Hirschenstein
1 (76) Hittisau
12 (1048) Hitzendorf
13 (1134) Hochalm (Ochsenhütte)
12 (1084) Hochberg
4 (368) Hocheck
13 (1139) Hochegg
4 (300) Hochfilzen
2 (184) Hochjochhospiz
11 (949) Hochneukirchen
11 (1001) Hochreichhart
1 (73) Hochrubachalpe
10 (868) Hochstraß
12 (1120) Hochtor
10 (848) Hochwolkersdorf
2 (100) Höfen-Oberhornberg
13 (1208) Höhenbergen
1 (86) Hörbranz
5 (430) Hörsching
13 (1199) Hörzendorf
5 (413) Hofkirchen an der Trattnach
7 (611) Hofstetten
8 (744) Hohe Wand (Herrgottschn.haus)
10 (923) Hohenau am Wechsel
9 (801) Hohenau an der March
10 (906) Hohenau an der Raab
7 (629) Hohenberg
1 (55) Hohenems
7 (573) Hohenlehen
6 (507) Hohentauern
2 (134) Hohenzollernhaus
8 (687) Hollabrunn
7 (637) Hollenburg
7 (572) Hollenstein an der Ybbs
10 (866) Hollenthon
10 (861) Hollern
2 (93) Holzgau
3 (282) Hopfgarten i.Brt.
12 (1100) Hopfgarten i.D.-Hof
12 (1101) Hopfgarten i.Def.
4 (345) Hüttau
4 (355) Hütten
4 (337) Hüttschlag
13 (1146) Hundsmaierhof-Heiligengeist
6 (526) Huttererböden

- I -

4 (361) Ibm
10 (897) Illmitz (Biologische Station)
8 (684) Immendorf
2 (167) Imst (Oberstadt)
11 (995) Ingering II
3 (274) Inneralpbach
13 (1126) Innerfragant
7 (631) Innerhalbach
13 (1132) Innerkrems
1 (42) Innerlaterns
3 (223) Innerschmirn-Kasern
12 (1085) Innervillgraten
3 (218) Innsbruck (Flughafen)
3 (220) Innsbruck (Univ.)
3 (219) Innsbruck-Seegrube
3 (211) Inzing
3 (210) Inzinger Alm-Kaserboden
6 (502) Irdning
12 (1115) Irschen-Leppen
12 (1111) Iselsberg-Penzelberg

- J -

12 (1051) Jägerwirt
13 (1128) Jamnigalm
2 (158) Jamtalferner (Zunge)
2 (157) Jamtalferner-Rußkopf
9 (784) Japons
7 (616) Jauerling (ORF)
3 (248) Jenbach
2 (178) Jerzens-Ritzenried
4 (294) Jochberg
11 (984) Judenburg
5 (393) Julbach
2 (107) Jungholz

- K -

3 (208) KW-Straßberg
2 (147) Kaiserbergtal
9 (829) Kaiserbrunn
12 (1103) Kals am Großglockner
12 (1102) Kalser Tauernhaus
4 (314) Kalser Törl
11 (999) Kalwang
13 (1150) Kanzelhöhe
11 (1015) Kapfenberg
2 (162) Kappl-Oberbichl
4 (323) Kaprun
4 (343) Karbachalm (Talstation)
10 (867) Karl
13 (1197) Karl-Techelsberg
11 (1010) Karlgraben
12 (1093) Karlsbader Hütte
7 (624) Karlstetten
6 (546) Karlstift
12 (1086) Kartitsch
2 (109) Kastenalm
8 (720) Kaumberg
2 (175) Kaunergrathütte
2 (149) Kaunertal-Feichten
3 (281) Kelchsau
5 (411) Kematen am Innbach
7 (627) Kernhof
13 (1206) Keutschach
7 (588) Kienberg
8 (694) Kierling
7 (613) Kilb
11 (1000) Kindtal
12 (1071) Kirchbach in Steiermark
10 (845) Kirchberg am Wechsel
4 (298) Kirchberg in Tirol
5 (394) Kirchberg ob der Donau
3 (284) Kirchbichl
5 (471) Kirchdorf an der Krems
6 (512) Kirchenlandl
11 (948) Kirchfidisch
5 (425) Kirchschlag bei Linz
13 (1173) Kirschentheuer-Babniak
9 (822) Kittsee
4 (296) Kitzbühel
12 (1062) Kitzeck im Sausal
13 (1204) Klagenfurt
13 (1203) Klagenfurt (Flugplatz)
4 (336) Klammstein
6 (533) Klaus an der Pyhrnbahn
8 (710) Klausen-Leopoldsdorf
3 (254) Klaushof
6 (530) Klein Pyhrgas
13 (1127) Kleindorf
11 (993) Kleinlobming
6 (554) Kleinpertenschlag
6 (518) Kleinreifling
3 (240) Kleinvolderberg
11 (947) Kleinzicken
10 (899) Kleylehof
1 (24) Klösterle
13 (1211) Klopein am Klopeiner See
8 (696) Klosterneuburg
1 (2) Klostertaler Gletscher
12 (1067) Klosterwinkel
13 (1193) Knappenberg
10 (870) Kobersdorf
2 (121) Köglalm
1 (59) Körbersee
4 (307) Kössen
13 (1158) Kötschach-Mauthen
8 (667) Kohlreithberg
5 (388) Kollerschlag
4 (326) Kolm-Saigurn
4 (380) Kopfing
1 (8) Kops
13 (1157) Kornat
2 (120) Kotalm NL
11 (977) Krakauebene
11 (997) Kraubath an der Mur
4 (322) Krefelder Hütte
7 (623) Krems an der Donau
6 (472) Kremsmünster
12 (1061) Kreuzberg
11 (936) Kreuzwirt
5 (438) Krippenstein
12 (1091) Kristeiner Tal-Paintner Alm
3 (231) Krößbach
7 (654) Kronsegg
11 (964) Krumbach
3 (200) Kühtai
3 (289) Kufstein
11 (959) Kukmirn

- L -

9 (794) Laa an der Thaya
6 (555) Laab
8 (726) Laab im Walde
5 (452) Laakirchen
7 (568) Lackenhof
2 (151) Ladis-Neuegg
3 (193) Längenfeld
3 (201) Längental
5 (439) Lahn-Hallstatt
7 (598) Laimbach am Ostrong
5 (465) Lambach
4 (379) Lambrechten
2 (164) Landeck
3 (261) Lanersbach
1 (23) Langen am Arlberg
8 (676) Langenlebarn
7 (655) Langenlois
8 (671) Langenrohr
5 (401) Langhalsen
6 (545) Lasberg
9 (818) Lassee
1 (19) Latschau
2 (181) Latschbloder
6 (524) Laussa
13 (1215) Lavamünd
10 (914) Laßnitzhöhe
1 (90) Lech
12 (1083) Leckfeldalm
12 (1070) Leibnitz I
13 (1155) Leisacher Alm-Koflpaß
5 (461) Lenzing
11 (1003) Leoben-Hinterberg
9 (789) Leodagger
5 (429) Leonding
8 (759) Leopoldsdorf im Marchfeld
2 (114) Leutasch-Kirchplatzl
12 (1060) Leutschach
7 (621) Lichtenau
10 (865) Lichtenegg
7 (638) Liebenau
12 (1108) Lienz
12 (1110) Lienzer Hütte
12 (1109) Lienzer-Dolomiten-Hütte
13 (1130) Lieser-Lanisch
6 (506) Liezen
12 (1046) Ligist
9 (772) Limbach
12 (1054) Limberg
5 (427) Linz (Stadt)
6 (475) Linz (Wasserwerk Scharlinz)
5 (428) Linz-Urfahr
6 (527) Linzer Haus
9 (771) Litschau
12 (1040) Lobming
2 (119) Lochalm ML
13 (1174) Loibltunnel
10 (854) Loretto
12 (1104) Lucknerhütte
1 (32) Ludesch
1 (28) Lünersee
1 (27) Lünersee
1 (26) Lünerseealpe
7 (569) Lunz am See
1 (49) Lustenau
10 (875) Lutzmannsburg

- M -

1 (3) Madlener Haus
1 (53) Mäder
13 (1195) Magdalensberg
9 (793) Mailberg
8 (680) Maissau
13 (1182) Maitratten-Sonnleiten
13 (1129) Mallnitz
13 (1136) Malta
10 (856) Mannersdorf am Leithagebirge
10 (869) Mannersdorf an der Rabnitz
9 (816) Marchegg
8 (747) Margarethen am Moos
7 (614) Maria Laach am Jauerling
6 (477) Maria Laah
7 (615) Maria Langegg
12 (1045) Maria Lankowitz
13 (1156) Maria Luggau
6 (520) Maria Neustift
3 (229) Maria Waldrast
8 (668) Maria-Anzbach
11 (971) Mariapfarr
2 (166) Marienbergalm
9 (839) Mariensee
10 (925) Markt Allhau
9 (820) Markthof
3 (228) Matrei am Brenner
12 (1098) Matrei in Osttirol
4 (367) Mattighofen
4 (366) Mattsee

9 (813) Matzen
8 (723) Matzendorf-Hölles
5 (390) Mausloch
11 (1002) Mautern
6 (481) Mauthausen
3 (266) Mayrhofen
1 (46) Meiningen
9 (774) Meires
7 (606) Melk
8 (688) Merkersdorf
1 (54) Meschach
7 (649) Messern
6 (494) Michaelerberg
8 (743) Miesenbach
13 (1138) Millstatt
9 (805) Mistelbach (Kläranlage)
7 (585) Mitterbach
9 (797) Mitterhof
3 (253) Mitterhütten
13 (1133) Mitterkartunnel (Nord)
4 (341) Mitterkleinarl
1 (87) Möggers
11 (944) Mönichkirchen
9 (840) Mönichkirchner Schwaig
10 (896) Mörbisch am See
6 (536) Molln
5 (456) Mondsee
8 (740) Moosbrunn
4 (319) Mooserboden
4 (320) Mooserboden
7 (656) Mühlbach am Manhartsberg
7 (617) Mühldorf bei Spitz
5 (385) Münzkirchen
11 (1009) Mürzsteg
11 (1012) Mürzzuschlag
11 (967) Muhr
11 (979) Murau

- N -

8 (752) Naglern
2 (98) Namlos
2 (148) Nassereinalpe
2 (165) Nassereith
2 (135) Nauderer-Tschey
2 (131) Nauders
3 (227) Navis
13 (1163) Naßfeld
9 (828) Naßwald
9 (827) Naßwald (Wasseralm)
10 (874) Nebersdorf
1 (38) Nenzinger Himmel
7 (567) Neuhaus am Zellerain
5 (403) Neuhaus an der Donau
11 (1025) Neuhof
6 (473) Neuhofen an der Krems
7 (583) Neuhofen an der Ybbs
4 (308) Neukirchen
5 (407) Neukirchen am Walde
4 (365) Neukirchen an der Enknach
10 (920) Neumarkt an der Raab
5 (404) Neumarkt im Hausr.-Widldorf
6 (480) Neumarkt im Mühlkreis
13 (1188) Neumarkt in Steiermark
9 (838) Neunkirchen
7 (565) Neustadtl
10 (877) Neustift an der Rosalia
5 (392) Neustift im Mühlkreis
5 (421) Neußerling
9 (810) Nexing
10 (864) Nickelsdorf
11 (1008) Niederalpl
8 (689) Niederhollabrunn
4 (293) Niederndorferberg
3 (195) Niederthai
9 (819) Niederweiden
10 (876) Nikitsch
12 (1113) Nikolsdorf
9 (788) Nonnersdorf
13 (1192) Noreia
4 (359) Nußdorf

- O -

11 (990) Obdach
2 (144) Oberbirg-s'Gliger
11 (957) Oberdorf im Burgenland
12 (1114) Oberdrauburg
12 (1122) Oberes Fleißkees
1 (66) Obergüntenstallalpe
3 (190) Obergurgl
5 (389) Oberkappel
3 (222) Obernberg am Brenner
4 (360) Oberndorf
7 (602) Oberndorf an der Melk
10 (872) Oberpullendorf
8 (682) Oberrußbach
9 (817) Obersiebenbrunn
6 (485) Obertauern
13 (1154) Obertilliach
5 (436) Obertraun
1 (4) Obervermunt
8 (724) Oberwaltersdorf
5 (457) Oberwang
11 (946) Oberwart
11 (982) Oberwölz
11 (987) Oberzeiring
3 (204) Obsteig
3 (202) Ochsengarten-Obergut
2 (118) Ochsenhütte
7 (560) Oed
5 (433) Odensee
2 (170) Olgrubensee
3 (197) Oetz
8 (714) Oeynhausen (Autobahnmeist.)
10 (894) Oggau
8 (669) Ollersbach
6 (504) Oppenberg
7 (574) Opponitz
8 (750) Orth an der Donau
13 (1149) Ossiach
4 (362) Ostermiething
12 (1065) Osterwitz
12 (1064) Osterwitz-Winkel
7 (619) Ottenschlag
5 (423) Ottensheim
7 (645) Ottenstein

- P -

11 (976) Paal-Stadl
7 (559) Pabneukirchen
12 (1044) Pack
9 (824) Pama
10 (860) Parndorf
1 (9) Partenen
5 (402) Partenstein
3 (235) Patscherkofel
4 (309) Paß Thurn
6 (521) Pechgraben
12 (1112) Penzelberg-Iselsberg
11 (1022) Pernegg
8 (664) Perschling
7 (584) Persenbeug
2 (125) Pertisau
5 (405) Peuerbach
1 (85) Pfänder
9 (776) Pfaffenschlag
5 (391) Pfarrkirchen
3 (214) Pforzheimer Hütte
2 (133) Pfunds
5 (419) Piberstein
11 (965) Pilgersdorf
2 (179) Piller
8 (758) Pillichsdorf
11 (945) Pinkafeld
12 (1106) Pitschedboden
2 (168) Pitztaler Gletscher
2 (161) Piz da Val Gronda
6 (489) Planai
2 (174) Plangeroß
6 (500) Planneralm
3 (250) Plauener Hütte
12 (1029) Pleschkogel
13 (1159) Plöckenpaß
2 (122) Plums-Bärental
10 (892) Podersdorf am See
7 (597) Pöchlarn
7 (600) Pöggstall
10 (929) Pöllau
10 (928) Pöllau (Zentralstation)
13 (1207) Pörtschach
5 (426) Pöstlingberg
5 (437) Pötschen
10 (879) Pöttsching
7 (599) Poggschlag
9 (778) Pommersdorf
13 (1153) Porzehütte
8 (722) Pottenstein
9 (835) Pottschach
9 (806) Poysdorf (Ost)
12 (1094) Prägraten
3 (213) Praxmar
13 (1217) Preblau
11 (1011) Preiner Gscheid
13 (1218) Preitenegg
9 (823) Prellenkirchen
7 (612) Prinzersdorf
2 (183) Proviantdepot
2 (140) Prutz
9 (836) Puchberg am Schneeberg
7 (608) Puchenstuben
11 (986) Pusterwald-Hinterwinkel
13 (1223) Pustritz
8 (661) Pyhra
9 (764) Pyhrabruck

- R -

8 (756) Raasdorf
3 (278) Radfeld
4 (325) Radhaus
6 (484) Radstadt
13 (1198) Radweg-Gradisch
6 (543) Rainbach im Mühlkreis
6 (488) Ramsau
7 (592) Randegg
5 (387) Rannawerk
7 (640) Rappottenstein
2 (141) Rauher Kopf
13 (1214) Rauniak
4 (332) Rauris
10 (907) Rechberg
11 (961) Redlschlag
1 (75) Rehenbergalpe
6 (478) Reichenau
9 (830) Reichenau an der Rax
13 (1216) Reichenfels
4 (376) Reichersberg
6 (522) Reichraming
9 (767) Reinberg-Döbersberg
13 (1160) Reisach
11 (933) Rettenegg
9 (791) Retz (Windmühle)
2 (102) Reutte
4 (377) Ried im Innkreis
2 (137) Ried im Oberinntal
3 (272) Ried im Zillertal
1 (79) Riefensberg
10 (919) Riegersburg
9 (787) Riegersburg
2 (172) Riffelferner
2 (173) Riffelseehütte
3 (239) Rinn
10 (904) Ritzing
1 (20) Rodund
2 (182) Rofenberg
10 (915) Rohr an der Raab
9 (826) Rohr im Gebirge
1 (67) Rohralpe
5 (400) Rohrbach
6 (491) Rohrmoos
4 (327) Rojacher Hütte
13 (1170) Rosenbach
3 (249) Rotholz
2 (188) Rotmoosferner
4 (315) Rudolfshütte
2 (152) Runserau
10 (895) Rust

- S -

4 (353) Saalbach
12 (1118) Sachsenburg
12 (1049) Sajach
9 (815) Salmhof
4 (351) Salzburg (Flugplatz)
4 (349) Salzburg-Freisaal
2 (153) Salzhütte
12 (1041) Salzstiegel
9 (762) Sandl
10 (852) Saubersdorf
6 (557) Saxen / Au
5 (382) Schärding / Rossbach
5 (384) Schardenberg
5 (455) Scharfling
2 (111) Scharnitz
5 (468) Scharnstein
5 (416) Scharten
10 (902) Schattendorf
7 (590) Scheibbs
9 (761) Schenkenfelden
6 (492) Schladming
5 (396) Schlägl
3 (256) Schlegeis (Speicher)
9 (803) Schletz
3 (273) Schlitterberg
3 (275) Schmalzklausenalm
11 (989) Schmelz
4 (321) Schmiedinger Kees
4 (354) Schmittenhöhe
10 (909) Schöckl
11 (980) Schöder
7 (653) Schönberg
3 (234) Schönberg im Stubaital
5 (435) Schönbergalpe
6 (547) Schöneben-Gugu
1 (72) Schönenbach
3 (189) Schönwies
1 (61) Schoppernau
1 (60) Schröcken
1 (18) Schruns
13 (1178) Schwarz
7 (607) Schwarzenbach an der Pielach
5 (395) Schwarzenberg
3 (246) Schwaz
8 (736) Schwechat (Flugplatz)
8 (735) Schwechat-Aichhof
4 (306) Schwendt
11 (996) Seckau
2 (163) See im Paznaun
13 (1179) Seeberg
2 (112) Seefeld in Tirol
11 (978) Seethal
11 (1016) Seewiesen
7 (579) Seitenstetten
9 (833) Semmering
1 (74) Sibratsgfäll
9 (769) Siebenlinden
10 (871) Sieggraben
8 (674) Sieghartskirchen
5 (381) Sigharting
13 (1191) Silberegg
1 (17) Silbertal
1 (16) Silbertaler Winterjöchle
13 (1196) Sillehof
12 (1082) Sillian
11 (941) Sinabelkirchen
13 (1183) Sirnitz
8 (659) Sitzenberg-Reidling
14 (1225) Soboth
12 (1047) Södingberg
3 (191) Sölden-Schmiedhof
3 (287) Söll-Stockach
3 (260) Sommerbergalm
4 (328) Sonnblick
4 (329) Sonnblick (hangp. Auffangfl.)
4 (330) Sonnblick (horiz. Auffangfl.)
4 (317) Sonnblickkees
1 (35) Sonntag-Stein
7 (577) Sonntagberg
12 (1089) Spielbichlsattel
2 (132) Spiss
6 (529) Spital am Pyhrn
7 (628) St.Aegyd am Neuwalde
5 (408) St.Agatha
13 (1222) St.Andrä im Lavanttal
12 (1053) St.Anna ob Schwanberg
2 (154) St.Anton am Arlberg
7 (589) St.Anton an der Jeßnitz
10 (846) St.Corona am Wechsel
6 (476) St.Florian
1 (11) St.Gallenkirch
7 (571) St.Georgen am Reith
7 (601) St.Georgen an der Leys
5 (442) St.Gilgen
12 (1099) St.Jakob i.Def.
10 (921) St.Jakob im Walde
11 (985) St.Johann am Tauern
4 (374) St.Johann am Walde

11 (939) St.Johann bei Herberstein
4 (339) St.Johann im Pongau
12 (1105) St.Johann im Walde
4 (302) St.Johann in Tirol-Almdorf
11 (981) St.Lambrecht
7 (603) St.Leonhard am Forst
7 (647) St.Leonhard am Hornerwald
7 (582) St.Leonhard am Walde
2 (177) St.Leonhard i.P.
2 (176) St.Leonhard i.P.-N.
12 (1057) St.Lorenzen
3 (237) St.Magdalena
10 (886) St.Margarethen im Burgenland
13 (1210) St.Margarethen ob Tollerberg
10 (887) St.Margarethen-Berg
4 (378) St.Marienkirchen
3 (242) St.Martin i.G.
11 (969) St.Michael i. Lg.
11 (958) St.Michael im Burgenland
11 (1004) St.Michael in Obersteiermark
13 (1213) St.Michael ob Bleiburg
13 (1221) St.Michael-Wolfsberg
12 (1063) St.Nikolai im Sausal
6 (495) St.Nikolai im Sölktal
7 (563) St.Oswald
13 (1137) St.Oswald (Talstation)
6 (532) St.Pankraz
6 (553) St.Pantaleon
12 (1075) St.Peter am Ottersbach
5 (420) St.Peter am Wimberg
13 (1131) St.Peter im Katschtal
7 (635) St.Pölten
7 (634) St.Pölten (Kopalkaserne)
10 (913) St.Radegund
10 (910) St.Ruprecht an der Raab
6 (542) St.Sebastian/Mariazell
3 (215) St.Sigmund-Sellrain
7 (558) St.Thomas am Blasenstein
4 (357) St.Ulrich-Pillersee
13 (1200) St.Veit an der Glan
4 (340) St.Veit im Pongau
11 (991) St.Wolfgang
5 (443) St.Wolfgang
6 (552) Stadt Haag
11 (951) Stadtschlaining
12 (1069) Stainz
13 (1124) Stall
3 (247) Stallenhütte
3 (205) Stams
11 (1014) Stanz
8 (690) Steinabrunn
3 (224) Steinach a.Br.-Plon
7 (594) Steinakirchen am Forst
3 (276) Steinberg am Rofan
3 (288) Steinberghütte
10 (880) Steinbrunn
7 (593) Steinholz
7 (561) Stephanshart
8 (692) Stetten
6 (540) Steyr
3 (264) Stillupp (Speicher)
9 (837) Stixenstein
8 (691) Stockerau
8 (679) Stockern
8 (662) Stollberg
10 (850) Stollhof-Hohe Wand
12 (1076) Straden
12 (1072) Straß
4 (370) Straßwalchen
5 (444) Strobl
4 (311) Stuhlfelden
9 (809) Sulz im Weinviertel
1 (77) Sulzberg

- T -

11 (972) Tamsweg
2 (106) Tannheim-Untergschw.
2 (171) Taschachhaus
4 (312) Tauernmoos
7 (652) Tautendorf
3 (233) Telfes im Stubai
3 (209) Telfs
7 (605) Texing
5 (454) Thalgauberg
4 (291) Thiersee-Landl
11 (973) Thomatal
1 (39) Thüringen
1 (37) Thüringerberg
1 (14) Tilisunasee
11 (1021) Tragöß
6 (550) Tragwein
12 (1055) Trahütten
10 (844) Trattenbach
10 (843) Trattenbach
2 (105) Traualpsee
3 (226) Trins
13 (1162) Tröpolach
11 (1005) Trofaiach
13 (1172) Tschachoritsch
1 (15) Tschagguns
1 (5) Tschifernella
7 (626) Türnitz
8 (673) Tulln (Bildeiche)
8 (703) Tullnerbach
11 (974) Turracher Höhe

- U -

8 (754) Ulrichskirchen
3 (196) Umhausen
12 (1123) Unteres Fleißkees
10 (851) Unterhöflein
6 (517) Unterlaussa
7 (618) Unterloiben
12 (1073) Unterpurkla
9 (790) Unterretzbach
3 (206) Unterseebenalm
6 (490) Untertal-Tetter
6 (486) Untertauern
11 (983) Unzmarkt
4 (318) Uttendorf

- V -

1 (12) Valzifenz
1 (22) Vandans
11 (1013) Veitsch
13 (1205) Velden-Weinzierl
2 (187) Vent
2 (186) Vent
1 (7) Verbella
1 (6) Vermunt
1 (1) Vermuntgletscher
2 (185) Vernagtbrücke
2 (150) Verpeilhütte
5 (386) Vichtenstein
7 (580) Viehdorf
13 (1147) Villach
13 (1145) Villacher Alpe
2 (108) Vils
12 (1095) Virgen
9 (773) Vitis
5 (463) Vöcklabruck
8 (725) Vösendorf
12 (1039) Voitsberg
10 (922) Vorau
5 (469) Vorchdorf
5 (446) Vorderer Langbathsee
2 (97) Vorderhornbach

- W -

4 (342) Wagrain
13 (1161) Waidegg
9 (775) Waidhofen an der Thaya
4 (358) Waidring
5 (406) Waizenkirchen
4 (305) Walchsee
11 (998) Wald am Schoberpaß
3 (243) Walder Alm
6 (537) Waldneukirchen
4 (372) Waldzell
12 (1078) Waltra
1 (92) Warth
3 (244) Wattener Lizum
5 (422) Waxenberg
3 (245) Weerberg
6 (515) Weichselboden
9 (765) Weikertschlag
9 (779) Weikertschlag an der Thaya
1 (43) Weiler
2 (143) Weisssee
13 (1184) Weitensfeld
9 (786) Weitersfeld
6 (548) Weitersfelden-Ritzenedt
10 (911) Weiz
4 (316) Weiß-See
13 (1164) Weißbriach
5 (458) Weißenbach am Attersee
8 (718) Weißenbach bei Mödling
13 (1140) Weißensee-Gatschach
13 (1144) Weißenstein
11 (970) Weißpriach
5 (470) Wels
13 (1169) Wernberg
5 (383) Wernstein
3 (212) Westfalenhaus
2 (113) Wettersteinhütte
10 (917) Wetzelsdorf
6 (519) Weyer
5 (459) Weyregg-Steinwand
12 (1050) Wiel
8 (709) Wien (Botanischer Garten)
8 (693) Wien (Einlaufbauwerk)
8 (728) Wien (Gutheil-Schoder-Gasse)
8 (701) Wien (Hohe Warte)
8 (695) Wien (Jägerwiese)
8 (707) Wien (Lainzer Tor)
8 (697) Wien (Magdalenenhof)
8 (706) Wien (Rathausplatz)
8 (727) Wien (Rosenhügel)
8 (699) Wien (Spargelfeld)
8 (732) Wien (Zentralfriedhof)
8 (705) Wien-Innere Stadt
8 (698) Wien-Kagran
8 (731) Wien-Laaer Berg
8 (704) Wien-Mauerbach
8 (737) Wien-Neuemßling
8 (702) Wien-Neustift
8 (729) Wien-Rothneusiedl
8 (700) Wien-Stadlau (Inselpumpwerk)
8 (730) Wien-Unterlaa
8 (708) Wien-Wiener Berg
8 (719) Wiener Neudorf
10 (853) Wiener Neustadt (Flugplatz)
12 (1052) Wies
7 (595) Wieselburg
13 (1194) Wietersdorf
6 (516) Wildalpen
9 (796) Wildendürnbach
3 (279) Wildschönau-Mühltal
10 (890) Winden am See
9 (763) Windhaag bei Freistadt
6 (556) Windhaag bei Perg
6 (531) Windischgarsten-Dambach
13 (1185) Winklern ob Straßburg
13 (1125) Wöllatal
8 (665) Wöllersdorf
3 (283) Wörgl (Deponie)
7 (625) Wolfenreith
8 (753) Wolfpassing a.d. Hochleithen
7 (578) Wolfsbach
13 (1220) Wolfsberg
5 (464) Wolfsegg am Hausruck
9 (821) Wolfsthal
10 (881) Wulkaprodersdorf
8 (685) Wullersdorf
9 (795) Wultendorf
2 (146) Wurmetal

- Y -

7 (575) Ybbsitz-Hofstatt

- Z -

11 (968) Zederhaus
12 (1074) Zehensdorf
10 (891) Zeilerberg
4 (324) Zell am See
13 (1177) Zell-Pfarre
12 (1080) Zelting
11 (992) Zeltweg
12 (1107) Zettersfeld
3 (251) Zillergrund-Plattk.
3 (252) Zillergrund-Plattkopf
2 (139) Zirmeskopfl
9 (808) Zistersdorf
3 (267) Zittauer Hütte
11 (963) Zöbern
1 (91) Zürs
1 (89) Zug
10 (863) Zurndorf
7 (643) Zwettl (Stift)
7 (642) Zwettl-Edelhof
11 (932) Zwieselgraben

Numerisches Verzeichnis der Niederschlags- und Lufttemperaturmessstellen

Die Zahl ohne Klammer verweist auf die entsprechende Seite im hydrographischen Verzeichnis, die eingeklammerte Zahl gibt die laufende Nummer der Messstelle an.

10	(916)	100008	Feldbach
1	(1)	100016	Vermuntgletscher
1	(2)	100024	Klostertaler Gletscher
1	(3)	100040	Madlener Haus
1	(4)	100057	Obervermunt
1	(5)	100065	Tschifernella
1	(6)	100073	Vermunt
1	(7)	100099	Verbella
1	(10)	100115	Gaschurn
1	(11)	100123	St.Gallenkirch
1	(12)	100149	Valzifenz
1	(13)	100156	Gargellener Kopf
1	(14)	100164	Tilisunasee
1	(15)	100180	Tschagguns
1	(16)	100198	Silbertaler Winterjöchle
1	(17)	100206	Silbertal
1	(18)	100214	Schruns
1	(19)	100222	Latschau
1	(20)	100230	Rodund
1	(23)	100255	Langen am Arlberg
1	(25)	100263	Dalaas
1	(29)	100271	Brandner Gletscher
1	(26)	100289	Lünerseealpe
1	(28)	100297	Lünersee
1	(27)	100305	Lünersee
1	(30)	100313	Brand
1	(34)	100354	Fontanella
1	(36)	100362	Blons
1	(39)	100370	Thüringen
1	(45)	100396	Feldkirch-Gisingen
1	(46)	100404	Meiningen
1	(42)	100412	Innerlaterns
1	(47)	100420	Gaissau
1	(48)	100438	Fussach
1	(49)	100446	Lustenau
1	(50)	100453	Ebnit
1	(51)	100461	Gütle
1	(57)	100479	Dornbirn
1	(52)	100487	Bildstein
1	(53)	100495	Mäder
1	(54)	100503	Meschach
1	(55)	100529	Hohenems
1	(60)	100537	Schröcken
1	(33)	100545	Biberacher Hütte
1	(61)	100552	Schoppernau
1	(63)	100560	Au
1	(64)	100578	Damüls Uga
1	(65)	100586	Damüls
1	(68)	100602	Bizau
1	(67)	100610	Rohralpe
1	(70)	100628	Bödele
1	(69)	100636	Andelsbuch
1	(71)	100644	Egg
1	(72)	100651	Schönenbach
1	(73)	100669	Hochrubachalpe
1	(78)	100677	Feuerstätter Sättele
1	(74)	100685	Sibratsgfäll
1	(75)	100693	Rehenbergalpe
1	(76)	100701	Hittisau
1	(79)	100719	Riefensberg
1	(77)	100727	Sulzberg
1	(81)	100735	Doren
1	(82)	100750	Bregenz-Rieden
1	(84)	100776	Bregenz
1	(87)	100792	Möggers
1	(86)	100800	Hörbranz
1	(24)	100826	Klösterle
1	(22)	100834	Vandans
1	(80)	100842	Alberschwende
1	(83)	100859	Bregenz
1	(44)	100867	Fraxern
1	(37)	100875	Thüringerberg
1	(56)	100883	Altach
1	(21)	100891	Golm
1	(8)	100909	Kops
1	(32)	100917	Ludesch
1	(40)	100925	Frastanz
1	(41)	100933	Amerlügen
1	(43)	100941	Weiler
1	(89)	100966	Zug
1	(85)	100974	Pfänder
1	(38)	100982	Nenzinger Himmel
1	(9)	101014	Partenen
11	(988)	101030	Gasselsdorf
1	(35)	101055	Sonntag-Stein
12	(1033)	101063	Graz-Gries
1	(31)	101071	Bludenz
11	(1026)	101089	Groß St. Florian
11	(1015)	101097	Kapfenberg
1	(91)	101113	Zürs
1	(90)	101121	Lech
2	(93)	101154	Holzgau
2	(94)	101162	Gramais
2	(95)	101170	Boden
2	(96)	101188	Hinterhornbach
2	(97)	101196	Vorderhornbach
2	(98)	101204	Namlos
2	(99)	101212	Forchach
2	(100)	101220	Höfen-Oberhornberg
2	(102)	101238	Reutte
2	(104)	101246	Berwang
2	(106)	101261	Tannheim-Untergschw.
2	(108)	101279	Vils
2	(111)	101287	Scharnitz
2	(112)	101295	Seefeld in Tirol
2	(114)	101303	Leutasch-Kirchplatzl
2	(117)	101311	Hinterriß
2	(125)	101337	Pertisau
2	(126)	101345	Achenkirch
2	(123)	101360	Gramai NL
2	(122)	101386	Plums-Bärental
2	(124)	101394	Bärenbad
2	(120)	101402	Kotalm NL
2	(127)	101436	Gufferthütte
2	(119)	101469	Lochalm ML
2	(118)	101477	Ochsenhütte
2	(129)	101485	Ehrwald
2	(107)	101493	Jungholz
2	(101)	101501	Hahnenkamm-Reutte
2	(155)	101519	Flirsch
2	(168)	101535	Pitztaler Gletscher
1	(88)	101543	Baad
2	(128)	101550	Achenkirch-M.köpfl
1	(92)	101568	Warth
11	(935)	101592	Fischbach
4	(292)	101626	Buchacker
6	(541)	101667	Gaishorn
6	(510)	101675	Eisenerzer Ramsau
6	(542)	101683	St.Sebastian/Mariazell
11	(1000)	101691	Kindtal
2	(131)	101709	Nauders
2	(132)	101717	Spiss
2	(134)	101741	Hohenzollernhaus
2	(139)	101758	Zirmeskopfl
2	(136)	101766	Furgglersee
2	(141)	101774	Rauher Kopf
2	(142)	101782	Glockturm
2	(137)	101790	Ried im Oberinntal
2	(138)	101808	Fendels
2	(151)	101816	Ladis-Neuegg
2	(143)	101824	Weisssee
2	(145)	101832	Gepatschalpe
2	(147)	101840	Kaiserbergtal
2	(146)	101857	Wurmetal
2	(150)	101865	Verpeilhütte
2	(149)	101873	Kaunertal-Feichten
2	(152)	101881	Runserau
2	(164)	101899	Landeck
2	(156)	101907	Bieltal
2	(157)	101915	Jamtalferner-Rußkopf
2	(159)	101923	Fluchthornferner
2	(161)	101931	Piz da Val Gronda
2	(160)	101949	Galtür
2	(163)	101956	See im Paznaun
2	(154)	101964	St.Anton am Arlberg
2	(167)	102004	Imst (Oberstadt)
2	(171)	102020	Taschachhaus
2	(173)	102038	Riffelseehütte
2	(174)	102046	Plangeroß
2	(177)	102061	St.Leonhard i.P.
2	(178)	102079	Jerzens-Ritzenried
2	(180)	102087	Hintereisferner
2	(182)	102095	Rofenberg
2	(183)	102103	Proviantdepot
2	(184)	102111	Hochjochhospiz
2	(185)	102152	Vernagtbrücke
2	(181)	102178	Latschbloder
2	(186)	102194	Vent
2	(187)	102202	Vent
3	(190)	102210	Obergurgl
3	(191)	102228	Sölden-Schmiedhof
3	(193)	102236	Längenfeld
3	(196)	102244	Umhausen
3	(197)	102251	Oetz
3	(202)	102269	Ochsengarten-Obergut
3	(205)	102277	Stams
3	(204)	102285	Obsteig
3	(209)	102301	Telfs
3	(216)	102319	Gries im Sellrain
3	(218)	102327	Innsbruck (Flughafen)
3	(220)	102335	Innsbruck (Univ.)
3	(221)	102343	Brenner
3	(222)	102350	Obernberg am Brenner
3	(226)	102368	Trins
3	(228)	102376	Matrei am Brenner
3	(234)	102384	Schönberg im Stubaital
3	(233)	102400	Telfes im Stubai
3	(235)	102418	Patscherkofel
3	(240)	102434	Kleinvolderberg
3	(239)	102459	Rinn
3	(242)	102467	St.Martin i.G.
3	(245)	102475	Weerberg
3	(246)	102483	Schwaz
3	(248)	102491	Jenbach
3	(249)	102509	Rotholz
3	(273)	102517	Schlitterberg
3	(266)	102541	Mayrhofen
3	(267)	102558	Zittauer Hütte
3	(265)	102566	Gradlaste
3	(258)	102574	Friesenberghaus
3	(250)	102590	Plauener Hütte
3	(253)	102608	Mitterhütten
3	(257)	102616	Dominikushütte
3	(263)	102624	Grüne-Wand-Hütte
3	(259)	102632	Ginzling
3	(261)	102640	Lanersbach
3	(268)	102665	Durlaßboden
3	(269)	102673	Durlaßboden
3	(270)	102681	Gerlos
3	(271)	102699	Gerlos-Gmünd
3	(274)	102723	Inneralpbach
3	(277)	102749	Brandenberg
3	(276)	102756	Steinberg am Rofan
3	(279)	102764	Wildschönau-Mühltal
3	(281)	102772	Kelchsau
3	(282)	102780	Hopfgarten i.Brt.
3	(284)	102798	Kirchbichl
3	(285)	102806	Ellmau
3	(289)	102814	Kufstein
4	(294)	102830	Jochberg
4	(296)	102848	Kitzbühel
4	(298)	102863	Kirchberg in Tirol
4	(300)	102889	Hochfilzen
4	(307)	102905	Kössen
4	(305)	102913	Walchsee
3	(203)	102939	Haiming
2	(140)	102947	Prutz
2	(165)	102954	Nassereith
3	(254)	102962	Klaushof
3	(272)	102970	Ried im Zillertal
3	(256)	102988	Schlegeis (Speicher)
3	(264)	102996	Stillupp (Speicher)
3	(195)	103002	Niederthai
3	(200)	103010	Kühtai
2	(179)	103028	Piller
3	(211)	103036	Inzing
3	(215)	103044	St.Sigmund-Sellrain
3	(223)	103051	Innerschmirn-Kasern
3	(224)	103069	Steinach a.Br.-Plon
3	(230)	103085	Dresdner Hütte
3	(231)	103101	Krößbach
3	(278)	103119	Radfeld
4	(291)	103127	Thiersee-Landl
4	(301)	103135	Fieberbrunn
4	(302)	103143	St.Johann in Tirol-Almdorf
4	(293)	103176	Niederndorferberg
3	(255)	103184	Hahnpfalz
3	(262)	103192	Gschößwand
4	(297)	103218	Aschau
3	(287)	103226	Söll-Stockach
3	(241)	103234	Baumkirchen
3	(251)	103267	Zillergrund-Plattk.
2	(133)	103275	Pfunds
2	(176)	103283	St.Leonhard i.P.-N.
3	(244)	103291	Wattener Lizum
3	(217)	103309	Axams
3	(280)	103333	Am Nachtsöllberg
3	(286)	103341	Bromberg
4	(357)	103358	St.Ulrich-Pillersee
12	(1092)	103374	Assling-Vergein
3	(208)	103382	KW-Straßberg
3	(283)	103390	Wörgl (Deponie)
4	(309)	103424	Paß Thurn
4	(310)	103432	Haidbach
4	(311)	103440	Stuhlfelden
4	(319)	103465	Mooserboden
4	(320)	103473	Mooserboden
4	(321)	103481	Schmiedinger Kees
4	(322)	103499	Krefelder Hütte
4	(323)	103507	Kaprun
4	(354)	103515	Schmittenhöhe
4	(328)	103549	Sonnblick
4	(329)	103556	Sonnblick (hangp. Auffangfl.)
4	(330)	103564	Sonnblick (horiz. Auffangfl.)
4	(327)	103572	Rojacher Hütte
4	(331)	103580	Bucheben
4	(332)	103598	Rauris
4	(333)	103606	Dienten
4	(334)	103622	Böckstein
4	(335)	103630	Badgastein
4	(336)	103655	Klammstein
4	(337)	103689	Hüttschlag
4	(338)	103697	Großarl
4	(341)	103705	Mitterkleinarl
4	(342)	103713	Wagrain
4	(345)	103770	Hüttau
4	(347)	103820	Golling
4	(348)	103846	Hintersee
4	(351)	103853	Salzburg (Flugplatz)
4	(350)	103879	Glanegg
4	(352)	103895	Eugendorf
4	(353)	103903	Saalbach
4	(355)	103937	Hütten
4	(356)	103978	Grubhof-St.Martin
4	(358)	103986	Waidring
4	(359)	104000	Nußdorf
4	(360)	104018	Oberndorf
4	(364)	104026	Geretsberg-Webersdorf
4	(361)	104034	Ibm
4	(362)	104042	Ostermiething
4	(308)	104059	Neukirchen
4	(318)	104091	Uttendorf
4	(315)	104117	Rudolfshütte
4	(313)	104125	Enzingerboden
4	(344)	104133	Bischofshofen
4	(349)	104141	Salzburg-Freisaal
4	(340)	104182	St.Veit im Pongau
4	(343)	104190	Karbachalm (Talstation)
4	(365)	104307	Neukirchen an der Enknach
4	(371)	104323	Braunau am Inn
4	(366)	104331	Mattsee
4	(367)	104349	Mattighofen
4	(370)	104356	Straßwalchen
4	(372)	104364	Waldzell
4	(374)	104372	St.Johann am Walde
4	(375)	104380	Altheim
4	(376)	104398	Reichersberg
4	(377)	104406	Ried im Innkreis
4	(378)	104414	St.Marienkirchen
4	(379)	104422	Lambrechten
5	(381)	104430	Sigharting
5	(382)	104448	Schärding / Rossbach
5	(383)	104455	Wernstein
4	(373)	104463	Aspach
4	(380)	104471	Kopfing
4	(363)	104489	Ach-Burghausen
5	(384)	104505	Schardenberg
5	(385)	104513	Münzkirchen
5	(386)	104521	Vichtenstein
5	(388)	104539	Kollerschlag
5	(389)	104547	Oberkappel
5	(390)	104554	Mausloch
5	(391)	104562	Pfarrkirchen
5	(387)	104570	Rannawerk
5	(394)	104588	Kirchberg ob der Donau
5	(395)	104596	Schwarzenberg
5	(396)	104604	Schlägl
5	(399)	104620	Haslach
5	(397)	104638	Guglwald
5	(400)	104646	Rohrbach
5	(420)	104653	St.Peter am Wimberg
5	(401)	104661	Langhalsen
5	(402)	104679	Partenstein
5	(403)	104687	Neuhaus an der Donau
5	(409)	104695	Aschach an der Donau

5	(404)	104703	Neumarkt im Hausr.-Widldorf
5	(405)	104711	Peuerbach
5	(406)	104729	Waizenkirchen
5	(407)	104737	Neukirchen am Walde
5	(417)	104745	Goldwörth
5	(411)	104752	Kematen am Innbach
5	(414)	104778	Grieskirchen-Moosham
5	(416)	104786	Scharten
5	(419)	104802	Piberstein
5	(422)	104828	Waxenberg
5	(423)	104844	Ottensheim
5	(426)	104851	Pöstlingberg
5	(427)	104869	Linz (Stadt)
5	(428)	104877	Linz-Urfahr
5	(424)	104885	Hellmonsödt
5	(415)	104893	Gallspach
5	(398)	104901	Helfenberg
5	(393)	104919	Julbach
5	(412)	104927	Geboltskirchen
5	(413)	104935	Hofkirchen an der Trattnach
5	(418)	104943	Bad Leonfelden
5	(421)	104950	Neußerling
5	(392)	104968	Neustift im Mühlkreis
4	(369)	104976	Friedburg
5	(410)	104984	Eferding
5	(408)	104992	St.Agatha
12	(1041)	105007	Salzstiegel
4	(306)	105023	Schwendt
11	(969)	105049	St.Michael i. Lg.
4	(324)	105064	Zell am See
12	(1070)	105072	Leibnitz I
5	(431)	105106	Gößl
5	(432)	105122	Bad Aussee
5	(434)	105130	Bad Aussee
5	(436)	105148	Obertraun
5	(435)	105155	Schönbergalpe
5	(438)	105163	Krippenstein
5	(439)	105171	Lahn-Hallstatt
5	(440)	105197	Gosau
5	(437)	105205	Pötschen
5	(441)	105213	Bad Goisern
5	(442)	105247	St.Gilgen
5	(444)	105254	Strobl
5	(445)	105262	Bad Ischl
5	(446)	105288	Vorderer Langbathsee
5	(447)	105296	Feuerkogel
5	(449)	105320	Gmunden
5	(452)	105338	Laakirchen
5	(456)	105346	Mondsee
5	(453)	105353	Fuschl
5	(455)	105379	Scharfling
5	(458)	105387	Weißenbach am Attersee
5	(460)	105395	Attersee
5	(461)	105403	Lenzing
5	(462)	105429	Frankenburg
5	(463)	105445	Vöcklabruck
5	(464)	105460	Wolfsegg am Hausruck
5	(465)	105478	Lambach
5	(466)	105486	Almsee (Forsthaus)
5	(467)	105494	Grünau-Almegg
5	(468)	105502	Scharnstein
5	(469)	105510	Vorchdorf
5	(470)	105528	Wels
5	(430)	105536	Hörsching
5	(471)	105544	Kirchdorf an der Krems
6	(472)	105551	Kremsmünster
6	(473)	105569	Neuhofen an der Krems
6	(474)	105577	Ebelsberg (Gottschallingerstra
5	(429)	105585	Leonding
6	(476)	105593	St.Florian
9	(761)	105601	Schenkenfelden
6	(479)	105619	Gallneukirchen
6	(480)	105627	Neumarkt im Mühlkreis
6	(477)	105635	Maria Laah
6	(482)	105643	Enns
6	(481)	105650	Mauthausen
6	(478)	105676	Reichenau
5	(459)	105684	Weyregg-Steinwand
5	(454)	105692	Thalgauberg
5	(457)	105700	Oberwang
5	(451)	105718	Gmunden-Traunleiten
6	(475)	105726	Linz (Wasserwerk Scharlinz)
5	(448)	105734	Ebensee (Schule)
5	(425)	105742	Kirchschlag bei Linz
5	(443)	105759	St.Wolfgang
5	(450)	105767	Altmünster
6	(483)	105908	Flachau
6	(484)	105916	Radstadt
6	(486)	105932	Untertauern
6	(487)	105940	Filzmoos
6	(490)	105957	Untertal-Tetter
6	(492)	105965	Schladming
6	(489)	105973	Planai
6	(494)	105999	Michaelerberg
6	(495)	106005	St.Nikolai im Sölktal
6	(497)	106021	Grubegg
6	(496)	106039	Bad Mitterndorf
6	(498)	106047	Gröbming
6	(501)	106062	Donnersbach
6	(502)	106070	Irdning
6	(505)	106104	Aigen im Ennstal
6	(506)	106112	Liezen
6	(507)	106120	Hohentauern
6	(508)	106153	Admont
6	(509)	106161	Gstatterboden
6	(511)	106195	Hieflau
6	(512)	106203	Kirchenlandl
6	(513)	106229	Gollrad (Wegscheid)
6	(514)	106237	Brunngraben
6	(515)	106245	Weichselboden
6	(516)	106252	Wildalpen
6	(517)	106278	Unterlaussa
6	(518)	106286	Kleinreifling
6	(519)	106294	Weyer
6	(520)	106310	Maria Neustift
6	(522)	106328	Reichraming
6	(524)	106336	Laussa
6	(525)	106351	Hinterstoder
6	(526)	106369	Huttererböden
6	(527)	106377	Linzer Haus
6	(529)	106393	Spital am Pyhrn
6	(530)	106401	Klein Pyhrgas
6	(531)	106419	Windischgärsten-Dambach
6	(532)	106427	St.Pankraz
6	(533)	106435	Klaus an der Pyhrnbahn
6	(536)	106443	Molln
6	(537)	106450	Waldneukirchen
6	(538)	106484	Behamberg
9	(763)	106492	Windhaag bei Freistadt
6	(499)	106500	Donnersbachwald
6	(491)	106526	Rohrmoos
6	(504)	106534	Oppenberg
6	(535)	106542	Breitenau
6	(540)	106559	Steyr
6	(500)	106567	Planneralm
6	(521)	106583	Pechgraben
6	(488)	106591	Ramsau
6	(528)	106609	Bosruckhütte
6	(534)	106617	Bodinggraben
6	(493)	106633	Birnberg
6	(503)	106641	Greith
6	(523)	106658	Brunnbach
6	(551)	106799	Allerheiligen
6	(543)	106807	Rainbach im Mühlkreis
6	(544)	106815	Freistadt
6	(546)	106823	Karlstift
7	(638)	106831	Liebenau
6	(547)	106849	Schöneben-Gugu
6	(548)	106856	Weitersfelden-Ritzenedt
6	(549)	106864	Gutau
6	(550)	106872	Tragwein
6	(555)	106880	Laab
6	(552)	106898	Stadt Haag
7	(558)	106914	St.Thomas am Blasenstein
7	(559)	106922	Pabneukirchen
6	(557)	106930	Saxen / Au
7	(560)	106948	Oed
7	(561)	106955	Stephanshart
7	(562)	106963	Grein
7	(567)	107003	Neuhaus am Zellerain
7	(568)	107011	Lackenhof
7	(569)	107029	Lunz am See
7	(570)	107037	Göstling an der Ybbs
7	(571)	107052	St.Georgen am Reith
7	(573)	107060	Hohenlehen
7	(574)	107078	Opponitz
7	(579)	107102	Seitenstetten
7	(581)	107110	Amstetten
7	(566)	107128	Ennsbach
7	(585)	107136	Mitterbach
7	(587)	107169	Erlaufboden
7	(608)	107177	Puchenstuben
7	(590)	107193	Scheibbs
7	(592)	107201	Randegg
7	(595)	107235	Wieselburg
7	(600)	107250	Pöggstall
7	(603)	107276	St.Leonhard am Forst
7	(606)	107284	Melk
7	(609)	107300	Frankenfels
7	(611)	107318	Hofstetten
7	(613)	107334	Kilb
7	(615)	107342	Maria Langegg
7	(614)	107359	Maria Laach am Jauerling
7	(619)	107391	Ottenschlag
7	(620)	107409	Großheinrichschlag
7	(618)	107425	Unterloiben
7	(622)	107433	Gföhl
7	(623)	107441	Krems an der Donau
7	(628)	107458	St.Aegyd am Neuwalde
7	(626)	107466	Türnitz
7	(630)	107490	Hainfeld
7	(634)	107516	St.Pölten (Kopalkaserne)
7	(640)	107532	Rappottenstein
7	(564)	107540	Bärnkopf
7	(639)	107557	Arbesbach
7	(644)	107565	Grafenschlag
7	(641)	107573	Groß-Gerungs
7	(642)	107581	Zwettl-Edelhof
7	(643)	107599	Zwettl (Stift)
7	(645)	107607	Ottenstein
7	(653)	107623	Schönberg
7	(654)	107631	Kronsegg
7	(655)	107672	Langenlois
7	(658)	107698	Grafenwörth
8	(661)	107706	Pyhra
8	(666)	107748	Brand-Laaben
8	(670)	107755	Asperhofen
8	(676)	107771	Langenlebarn
8	(674)	107789	Sieghartskirchen
8	(679)	107797	Stockern
8	(680)	107813	Maissau
8	(681)	107821	Fahndorf
8	(672)	107839	Absdorf
8	(686)	107847	Enzersdorf im Thale
8	(687)	107854	Hollabrunn
8	(691)	107870	Stockerau
8	(690)	107888	Steinabrunn
8	(696)	107904	Klosterneuburg
8	(702)	107953	Wien-Neustift
8	(701)	107979	Wien (Hohe Warte)
8	(706)	107995	Wien (Rathausplatz)
8	(703)	108043	Tullnerbach
8	(709)	108118	Wien (Botanischer Garten)
8	(700)	108142	Wien-Stadlau (Inselpumpwerk)
8	(698)	108159	Wien-Kagran
8	(756)	108167	Raasdorf
8	(738)	108175	Forsthaus Lobau
8	(711)	108183	Alland (Autobahnmeisterei)
8	(715)	108191	Baden
8	(718)	108217	Weißenbach bei Mödling
8	(719)	108233	Wiener Neudorf
8	(721)	108258	Furth-Harras
8	(722)	108266	Pottenstein
8	(723)	108274	Matzendorf-Hölles
8	(725)	108290	Vösendorf
8	(727)	108357	Wien (Rosenhügel)
8	(708)	108365	Wien-Wiener Berg
8	(729)	108373	Wien-Rothneusiedl
8	(731)	108381	Wien-Laaer Berg
8	(732)	108399	Wien (Zentralfriedhof)
8	(736)	108407	Schwechat (Flugplatz)
8	(741)	108456	Gutenstein
8	(740)	108464	Moosbrunn
8	(750)	108514	Orth an der Donau
8	(751)	108522	Eckartsau
8	(748)	108555	Bad Deutsch-Altenburg
8	(752)	108563	Naglern
8	(758)	108571	Pillichsdorf
9	(760)	108605	Fuchsenbigl
7	(616)	108613	Jauerling (ORF)
7	(604)	108647	Grabenegg
8	(730)	108662	Wien-Unterlaa
8	(712)	108670	Alland-Groisbach
8	(724)	108688	Oberwaltersdorf
8	(739)	108696	Haschendorf
7	(563)	108704	St.Oswald
7	(599)	108712	Poggschlag
7	(624)	108738	Karlstetten
7	(648)	108746	Altenburg
7	(657)	108761	Gedersdorf
8	(673)	108779	Tulln (Bildeiche)
8	(692)	108803	Stetten
7	(617)	108845	Mühldorf bei Spitz
8	(695)	108852	Wien (Jägerwiese)
8	(707)	108894	Wien (Lainzer Tor)
7	(602)	108928	Oberndorf an der Melk
8	(662)	108936	Stollberg
8	(749)	108969	Franzensdorf
6	(545)	108977	Lasberg
6	(553)	108985	St.Pantaleon
7	(576)	108993	Hinterlug
7	(575)	109009	Ybbsitz-Hofstatt
7	(577)	109017	Sonntagberg
7	(594)	109025	Steinakirchen am Forst
7	(589)	109033	St.Anton an der Jeßnitz
7	(591)	109041	Gresten
7	(596)	109058	Artstetten-Nussendorf
7	(601)	109066	St.Georgen an der Leys
7	(605)	109074	Texing
7	(610)	109082	Christenthal
7	(612)	109090	Prinzersdorf
7	(631)	109108	Innerhalbach
8	(659)	109116	Sitzenberg-Reidling
7	(646)	109124	Altpölla
7	(656)	109132	Mühlbach am Manhartsberg
8	(663)	109140	Atzenbrugg
9	(804)	109157	Ernstbrunn
8	(733)	109165	Gutenhof
8	(742)	109173	Feichtenbach
8	(743)	109181	Miesenbach
8	(757)	109199	Deutsch-Wagram
9	(766)	109215	Gmünd
9	(771)	109249	Litschau
9	(773)	109256	Vitis
9	(774)	109272	Meires
9	(775)	109280	Waidhofen an der Thaya
9	(776)	109298	Pfaffenschlag
9	(777)	109306	Dobersberg
9	(779)	109314	Weikertschlag an der Thaya
9	(780)	109330	Breitenfeld
9	(784)	109355	Japons
9	(786)	109389	Weitersfeld
9	(791)	109405	Retz (Windmühle)
9	(793)	109413	Mailberg
9	(794)	109439	Laa an der Thaya
9	(796)	109447	Wildendürnbach
9	(801)	109462	Hohenau an der March
9	(806)	109538	Poysdorf (Ost)
9	(811)	109546	Dürnkrut
9	(812)	109561	Gänserndorf
9	(813)	109579	Matzen
9	(816)	109587	Marchegg
9	(817)	109595	Obersiebenbrunn
9	(820)	109603	Markthof
9	(819)	109611	Niederweiden
9	(822)	109629	Kittsee
9	(824)	109637	Pama
9	(785)	109645	Geras
9	(767)	109652	Reinberg-Dobersberg
9	(792)	109660	Großkadolz
9	(808)	109678	Zistersdorf
9	(814)	109686	Baumgarten an der March
9	(818)	109694	Lassee
9	(768)	109710	Altmanns
9	(770)	109728	Haugschlag
8	(759)	109736	Leopoldsdorf im Marchfeld
9	(797)	109744	Mitterhof
9	(778)	109751	Pommersdorf
9	(800)	109769	Bernhardsthal
9	(809)	109777	Sulz im Weinviertel
9	(787)	109785	Riegersburg
9	(826)	109801	Rohr im Gebirge
9	(828)	109827	Naßwald
9	(829)	109835	Kaiserbrunn
9	(830)	109843	Reichenau an der Rax
9	(834)	109868	Gloggnitz
9	(835)	109876	Pottschach
9	(836)	109884	Puchberg am Schneeberg
9	(837)	109892	Stixenstein
10	(850)	109900	Stollhof-Hohe Wand
9	(838)	109918	Neunkirchen
9	(839)	109926	Mariensee
9	(840)	109942	Mönichkirchner Schwaig
10	(842)	109959	Aspang
10	(845)	109967	Kirchberg am Wechsel
10	(848)	109975	Hochwolkersdorf
10	(849)	109983	Bromberg
10	(853)	110007	Wiener Neustadt (Flugplatz)
10	(855)	110015	Deutsch Brodersdorf
10	(857)	110049	Bruck an der Leitha
10	(859)	110056	Bruckneudorf-Heidehof
10	(862)	110064	Gattendorf
10	(863)	110072	Zurndorf
10	(864)	110080	Nickelsdorf
10	(852)	110106	Saubersdorf
8	(746)	110130	Ebreichsdorf
10	(856)	110148	Mannersdorf am Leithagebirge
9	(827)	110155	Naßwald (Wasseralm)
10	(847)	110205	Haßbach
10	(843)	110213	Trattenbach

10	(858)	110221	Göttlesbrunn
10	(841)	110239	Ausseraigen
9	(833)	110247	Semmering
10	(846)	110254	St.Corona am Wechsel
10	(867)	110312	Karl
10	(868)	110320	Hochstraß
10	(869)	110338	Mannersdorf an der Rabnitz
10	(870)	110346	Kobersdorf
10	(871)	110361	Sieggraben
10	(872)	110379	Oberpullendorf
10	(875)	110387	Lutzmannsburg
10	(877)	110395	Neustift an der Rosalia
10	(878)	110403	Forchtenstein
10	(879)	110411	Pöttsching
10	(880)	110429	Steinbrunn
10	(884)	110437	Eisenstadt
10	(885)	110445	Draßburg
10	(886)	110452	St.Margarethen im Burgenland
10	(888)	110460	Donnerskirchen
10	(894)	110478	Oggau
10	(895)	110486	Rust
10	(896)	110502	Mörbisch am See
10	(899)	110528	Kleylehof
10	(898)	110536	Edmundshof
10	(900)	110544	Halbturn
10	(892)	110551	Podersdorf am See
10	(893)	110569	Apetlon
10	(901)	110585	Andau
10	(904)	110593	Ritzing
10	(903)	110601	Deutschkreutz-Girm
10	(902)	110619	Schattendorf
10	(876)	110627	Nikitsch
10	(890)	110635	Winden am See
10	(889)	110650	Donnerskirchen (Waldgasse)
10	(881)	110668	Wulkaprodersdorf
11	(964)	110676	Krumbach
9	(825)	110692	Deutsch Jahrndorf
10	(854)	110700	Loretto
10	(860)	110718	Parndorf
10	(874)	110726	Nebersdorf
10	(882)	110734	Eisenstadt
10	(887)	110742	St.Margarethen-Berg
10	(873)	110775	Frankenau
10	(911)	110825	Weiz
10	(912)	110833	Gleisdorf
10	(909)	110841	Schöckl
10	(913)	110858	St.Radegund
10	(914)	110866	Laßnitzhöhe
10	(915)	110890	Rohr an der Raab
10	(920)	110908	Neumarkt an der Raab
10	(921)	110916	St.Jakob im Walde
10	(922)	110932	Vorau
10	(924)	110940	Friedberg-Ortgraben
10	(927)	110999	Hartberg
10	(930)	111005	Bad Waltersdorf
11	(933)	111021	Rettenegg
11	(939)	111054	St.Johann bei Herberstein
11	(941)	111062	Sinabelkirchen
11	(942)	111070	Fürstenfeld
11	(943)	111088	Eltendorf
11	(945)	111104	Pinkafeld
11	(946)	111112	Oberwart
11	(950)	111138	Bernstein
11	(951)	111146	Stadtschlaining
11	(953)	111153	Hirschenstein
11	(954)	111161	Eisenberg an der Pinka
11	(955)	111179	Eberau
11	(957)	111187	Oberdorf im Burgenland
11	(958)	111195	St.Michael im Burgenland
11	(959)	111203	Kukmirn
11	(956)	111229	Hagensdorf-Luising
11	(963)	111245	Zöbern
11	(965)	111260	Pilgersdorf
11	(949)	111278	Hochneukirchen
11	(961)	111286	Redlschlag
10	(918)	111294	Fehring
10	(919)	111302	Riegersburg
10	(929)	111310	Pöllau
11	(936)	111328	Kreuzwirt
11	(944)	111336	Mönichkirchen
11	(940)	111344	Großwilfersdorf
11	(966)	111351	Glashütten bei Langeck
10	(906)	111369	Hohenau an der Raab
10	(923)	111377	Hohenau am Wechsel
11	(947)	111385	Kleinzicken
10	(928)	111393	Pöllau (Zentralstation)
10	(908)	111401	Fladnitzberg
10	(917)	111419	Wetzelsdorf
10	(926)	111427	Altenberg-Hartberg
11	(934)	111435	Alpl
10	(931)	111443	Deutsch Kaltenbrunn
11	(960)	111450	Güssing
11	(952)	111468	Dürnbach im Burgenland
10	(925)	111476	Markt Allhau
11	(948)	111484	Kirchfidisch
11	(967)	111500	Muhr
11	(968)	111526	Zederhaus
11	(970)	111559	Weißpriach
11	(972)	111583	Tamsweg
11	(973)	111591	Thomatal
11	(979)	111633	Murau
11	(978)	111641	Seethal
11	(980)	111674	Schöder
11	(981)	111682	St.Lambrecht
11	(983)	111708	Unzmarkt
11	(984)	111716	Judenburg
11	(985)	111724	St.Johann am Tauern
11	(986)	111732	Pusterwald-Hinterwinkel
11	(987)	111740	Oberzeiring
11	(992)	111757	Zeltweg
11	(989)	111765	Schmelz
11	(990)	111773	Obdach
11	(995)	111781	Ingering II
11	(996)	111799	Seckau
11	(997)	111807	Kraubath an der Mur
11	(998)	111815	Wald am Schoberpaß
11	(999)	111823	Kalwang
11	(1002)	111831	Mautern
11	(1005)	111872	Trofaiach
11	(1006)	111898	Bruck an der Mur
11	(1009)	111906	Mürzsteg
11	(1011)	111914	Preiner Gscheid
11	(1012)	111922	Mürzzuschlag
11	(1017)	111963	Aflenz Kurort
11	(1018)	111971	Bürgeralm bei Aflenz
11	(1019)	111989	Buchberg
11	(1021)	111997	Tragöß
11	(1023)	112003	Breitenau bei Mixnitz
10	(907)	112029	Rechberg
11	(1024)	112037	Frohnleiten
12	(1029)	112060	Pleschkogel
12	(1030)	112078	Gratkorn
12	(1031)	112086	Graz-Andritz
12	(1032)	112094	Graz (Universität)
12	(1035)	112102	Graz (Flugplatz)
12	(1040)	112128	Lobming
12	(1044)	112136	Pack
12	(1045)	112177	Maria Lankowitz
12	(1046)	112185	Ligist
12	(1049)	112219	Sajach
12	(1053)	112227	St.Anna ob Schwanberg
12	(1050)	112235	Wiel
12	(1058)	112268	Eibiswald
12	(1060)	112292	Leutschach
12	(1062)	112300	Kitzeck im Sausal
12	(1063)	112318	St.Nikolai im Sausal
12	(1043)	112334	Hebalpe
12	(1066)	112342	Deutschlandsberg
12	(1069)	112367	Stainz
12	(1071)	112383	Kirchbach in Steiermark
12	(1075)	112391	St.Peter am Ottersbach
12	(1073)	112409	Unterpurkla
12	(1077)	112417	Bad Gleichenberg
12	(1076)	112425	Straden
12	(1078)	112433	Waltra
12	(1080)	112441	Zelting
12	(1081)	112466	Bonisdorf
12	(1079)	112482	Bad Radkersburg
12	(1037)	112490	Bärnbach
11	(976)	112508	Paal-Stadl
12	(1072)	112516	Straß
12	(1056)	112524	Gleinstätten
11	(1014)	112540	Stanz
12	(1052)	112557	Wies
11	(1013)	112565	Veitsch
11	(1025)	112573	Neuhof
11	(1010)	112599	Karlgraben
11	(1008)	112607	Niederalpl
11	(1007)	112615	Frein an der Mürz
12	(1047)	112649	Södingberg
12	(1042)	112656	Hirschegg
12	(1074)	112664	Zehensdorf
11	(1003)	112672	Leoben-Hinterberg
12	(1054)	112680	Limberg
12	(1028)	112698	Gschnaidt
14	(1225)	112706	Soboth
12	(1057)	112714	St.Lorenzen
12	(1055)	112730	Trahütten
12	(1061)	112748	Kreuzberg
12	(1065)	112755	Osterwitz
12	(1067)	112763	Klosterwinkel
11	(994)	112771	Großlobming
12	(1051)	112789	Jägerwirt
11	(977)	112839	Krakauebene
11	(1022)	112847	Pernegg
11	(1020)	112854	Haringgraben
12	(1034)	112862	Gedersberg
11	(1004)	112888	St.Michael in Obersteiermark
12	(1038)	112896	Gaberl
11	(932)	112920	Zwieselgraben
12	(1059)	112946	Glanz
12	(1082)	113001	Sillian
12	(1084)	113019	Hochberg
12	(1085)	113027	Innervillgraten
12	(1090)	113035	Anras
12	(1094)	113043	Prägraten
12	(1098)	113050	Matrei in Osttirol
12	(1099)	113068	St.Jakob i.Def.
12	(1103)	113076	Kals am Großglockner
12	(1105)	113084	St.Johann im Walde
12	(1108)	113092	Lienz
12	(1111)	113100	Iselsberg-Penzelberg
12	(1114)	113118	Oberdrauburg
12	(1117)	113126	Greifenburg
12	(1118)	113134	Sachsenburg
12	(1121)	113175	Heiligenblut
12	(1122)	113183	Oberes Fleißkees
12	(1123)	113191	Unteres Fleißkees
13	(1124)	113225	Stall
13	(1126)	113233	Innerfragant
13	(1127)	113241	Kleindorf
13	(1129)	113258	Mallnitz
13	(1130)	113316	Lieser-Lanisch
13	(1131)	113324	St.Peter im Katschtal
13	(1132)	113332	Innerkrems
13	(1134)	113373	Hochalm (Ochsenhütte)
13	(1135)	113381	Gößkessel
13	(1136)	113399	Malta
13	(1138)	113423	Millstatt
13	(1140)	113431	Weißensee-Gatschach
13	(1141)	113449	Farchtner See
13	(1139)	113464	Hochegg
13	(1144)	113480	Weißenstein
13	(1145)	113498	Villacher Alpe
13	(1167)	113522	Bad Bleiberg
13	(1147)	113530	Villach
13	(1151)	113548	Afritz
13	(1148)	113555	Bleistätter Moor
13	(1149)	113563	Ossiach
13	(1150)	113571	Kanzelhöhe
13	(1154)	113589	Obertilliach
13	(1156)	113597	Maria Luggau
13	(1157)	113621	Kornat
13	(1160)	113654	Reisach
13	(1161)	113670	Waidegg
13	(1164)	113704	Weißbriach
13	(1165)	113720	Förolach
13	(1166)	113738	Feistritz an der Gail
13	(1168)	113746	Arnoldstein
13	(1169)	113761	Wernberg
13	(1170)	113779	Rosenbach
13	(1171)	113787	Bärental
13	(1173)	113803	Kirschentheuer-Babniak
13	(1174)	113811	Loibltunnel
13	(1175)	113837	Bodental
13	(1176)	113845	Ferlach
13	(1177)	113852	Zell-Pfarre
13	(1178)	113860	Schwarz
13	(1179)	113886	Seeberg
13	(1180)	113894	Eisenkappel
13	(1183)	113936	Sirnitz
11	(975)	113951	Flattnitz
13	(1184)	113977	Weitensfeld
13	(1187)	113993	Friesach
13	(1188)	114017	Neumarkt in Steiermark
13	(1191)	114025	Silberegg
13	(1192)	114033	Noreia
13	(1194)	114066	Wietersdorf
13	(1195)	114108	Magdalensberg
13	(1196)	114116	Sillehof
13	(1198)	114124	Radweg-Gradisch
13	(1200)	114157	St.Veit an der Glan
13	(1201)	114165	Dreifaltigkeit
13	(1203)	114173	Klagenfurt (Flugplatz)
13	(1206)	114215	Keutschach
13	(1211)	114249	Klopein am Klopeiner See
13	(1210)	114256	St.Margarethen ob Töllerberg
13	(1212)	114272	Diex
13	(1213)	114280	St.Michael ob Bleiburg
13	(1216)	114298	Reichenfels
13	(1217)	114306	Preblau
13	(1218)	114314	Preitenegg
13	(1223)	114330	Pustritz
13	(1224)	114363	Brandl-Koralpe
12	(1119)	114371	Glocknerhaus
12	(1116)	114389	Dellach im Drautal
13	(1222)	114421	St.Andrä im Lavanttal
13	(1137)	114447	St.Oswald (Talstation)
13	(1202)	114454	Drasendorf
13	(1146)	114462	Hundsmaierhof-Heiligengeist
13	(1172)	114488	Tschachoritsch
13	(1143)	114496	Fresach
12	(1115)	114512	Irschen-Leppen
13	(1185)	114520	Winklern ob Straßburg
13	(1158)	114538	Kötschach-Mauthen
13	(1204)	114561	Klagenfurt
13	(1142)	114579	Goldeck
13	(1186)	114587	Grades-Klachl
13	(1209)	114595	Gattersdorf
13	(1193)	114603	Knappenberg
13	(1205)	114629	Velden-Weinzierl
13	(1163)	114637	Naßfeld
13	(1125)	114645	Wöllatal
13	(1181)	114652	Falkert
13	(1214)	114678	Rauniak
12	(1112)	114686	Penzelberg-Iselsberg
13	(1182)	114694	Maitratten-Sonnleiten
13	(1220)	114702	Wolfsberg
13	(1197)	114728	Karl-Techelsberg
13	(1189)	114736	Gaisberg
13	(1199)	114777	Hörzendorf
13	(1190)	114785	Guttaring
13	(1221)	114793	St.Michael-Wolfsberg
13	(1219)	114801	Forst-Saualpe
13	(1208)	114827	Höhenbergen
13	(1207)	114835	Pörtschach
13	(1159)	114843	Plöckenpaß
13	(1128)	114868	Jamnigalm
13	(1215)	114876	Lavamünd
13	(1162)	114884	Tröpolach
12	(1097)	114900	Felbertauerntunnel
12	(1100)	114918	Hopfgarten i.D.-Hof
12	(1101)	114926	Hopfgarten i.Def.
12	(1107)	114934	Zettersfeld
12	(1113)	114942	Nikolsdorf
12	(1086)	114959	Kartitsch
12	(1088)	114975	Abfaltersbach
12	(1095)	114991	Virgen
12	(1104)	115006	Lucknerhütte
12	(1109)	115014	Lienzer-Dolomiten-Hütte
12	(1120)	115485	Hochtor
13	(1133)	115501	Mitterkartunnel (Nord)
9	(765)	115519	Weikertschlag
9	(769)	115527	Siebenlinden
8	(664)	115535	Perschling
9	(764)	115543	Pyhrabruck
8	(726)	115550	Laab im Walde
7	(586)	115568	Annaberg
7	(607)	115576	Schwarzenbach an der Pielach
9	(802)	115592	Eichenbrunn
10	(866)	115600	Hollenthon
7	(588)	115618	Kienberg
8	(678)	115626	Eggenburg
8	(694)	115634	Kierling
7	(635)	115642	St.Pölten
7	(636)	115659	Herzogenburg
9	(799)	115667	Altlichtenwarth
7	(633)	115675	Ausserhalbach
11	(962)	115683	Bad Schönau
9	(831)	115691	Breitenstein
9	(798)	115717	Drasenhofen
9	(781)	115725	Drösiedl
9	(783)	115733	Drosendorf
7	(632)	115741	Ebenwald
9	(782)	115758	Eibenstein
6	(539)	115766	Ernsthofen
7	(650)	115774	Etzelsreith
8	(675)	115782	Flachberg
7	(651)	115790	Gars am Kamp
9	(807)	115808	Ginzersdorf
8	(683)	115816	Guntersdorf
8	(755)	115824	Hagenbrunn
8	(677)	115832	Harmannsdorf
8	(713)	115840	Dornbach
8	(734)	115857	Himberg
10	(851)	115865	Unterhöflein
7	(629)	115873	Hohenberg
8	(744)	115881	Hohe Wand (Herrgottschn.haus)
7	(637)	115899	Hollenburg
7	(572)	115907	Hollenstein an der Ybbs

8	(684)	115915	Immendorf
7	(627)	115923	Kernhof
6	(554)	115931	Kleinpertenschlag
7	(598)	115949	Laimbach am Ostrong
8	(671)	115956	Langenrohr
9	(789)	115972	Leodagger
7	(621)	115980	Lichtenau
10	(865)	115998	Lichtenegg
9	(772)	116004	Limbach
9	(795)	116012	Wultendorf
8	(747)	116020	Margarethen am Moos
8	(668)	116038	Maria-Anzbach
8	(688)	116046	Merkersdorf
8	(685)	116053	Wullersdorf
7	(649)	116061	Messern
7	(583)	116079	Neuhofen an der Ybbs
7	(565)	116087	Neustadtl
9	(788)	116095	Nonnersdorf
8	(682)	116111	Oberrußbach
8	(714)	116129	Oeynhausen (Autobahnmeist.)
9	(823)	116137	Prellenkirchen
8	(735)	116145	Schwechat-Aichhof
9	(803)	116160	Schletz
8	(753)	116178	Wolfpassing a.d. Hochleithen
10	(844)	116186	Trattenbach
7	(582)	116194	St.Leonhard am Walde
7	(647)	116202	St.Leonhard am Hornerwald
7	(593)	116210	Steinholz
7	(652)	116236	Tautendorf
8	(717)	116244	Guntramsdorf
8	(669)	116251	Ollersbach
8	(754)	116269	Ulrichskirchen
7	(625)	116277	Wolfenreith
9	(790)	116285	Unterretzbach
8	(665)	116301	Wöllersdorf
7	(578)	116319	Wolfsbach
9	(821)	116327	Wolfsthal
8	(720)	116335	Kaumberg
7	(597)	116343	Pöchlarn
10	(861)	116350	Hollern
8	(710)	116368	Klausen-Leopoldsdorf
8	(689)	116392	Niederhollabrunn
9	(815)	116426	Salmhof
8	(745)	116434	Blumau
9	(810)	116442	Nexing
8	(716)	116459	Gumpoldskirchen
9	(832)	116475	Hirschenkogel
8	(667)	116483	Kohlreithberg
7	(580)	116491	Viehdorf
7	(584)	116509	Persenbeug
8	(660)	116525	Erpersdorf
9	(805)	116541	Mistelbach (Kläranlage)
8	(697)	117069	Wien (Magdalenenhof)
8	(704)	117077	Wien-Mauerbach
8	(705)	117085	Wien-Innere Stadt
8	(737)	117093	Wien-Neueßling
8	(699)	117101	Wien (Spargelfeld)
8	(728)	117127	Wien (Gutheil-Schoder-Gasse)
8	(693)	117143	Wien (Einlaufbauwerk)
9	(762)	117515	Sandl
4	(368)	117523	Hocheck
6	(556)	117531	Windhaag bei Perg
4	(312)	118513	Tauernmoos
4	(314)	118521	Kaiser Törl
4	(316)	118539	Weiß-See
4	(317)	118547	Sonnblickkees
4	(325)	118554	Radhaus
4	(326)	118562	Kolm-Saigurn
11	(971)	118570	Mariapfarr
4	(339)	118745	St.Johann im Pongau
6	(485)	118752	Obertauern
2	(135)	119099	Nauderer-Tschey
2	(144)	119107	Oberbirg-s'Gliger
2	(148)	119115	Nassereinalpe
2	(170)	119123	Olgrubensee
2	(175)	119149	Kaunergrathütte
3	(201)	119164	Längental
3	(213)	119172	Praxmar
3	(214)	119180	Pforzheimer Hütte
3	(232)	119198	Franz-Senn-Hütte
3	(275)	119206	Schmalzklausenalm
2	(172)	119214	Riffelferner
3	(199)	119222	Finstertal-Gametzköpfl
3	(212)	119230	Westfalenhaus
2	(188)	119255	Rotmoosferner
3	(189)	119263	Schönwies
2	(153)	119289	Salzhütte
2	(166)	119297	Marienbergalm
2	(158)	119305	Jamtalferner (Zunge)
3	(207)	119313	Alplhütte
12	(1087)	119321	Grüneben
12	(1089)	119339	Spielbichlsattel
2	(105)	119347	Traualpsee
2	(109)	119354	Kastenalm
2	(110)	119362	Bodenwald
2	(116)	119370	Graßlegerbichl
3	(192)	119388	Gries
3	(227)	119396	Navis
3	(219)	119404	Innsbruck-Seegrube
3	(225)	119412	Gschnitz-Obertal
3	(247)	119438	Stallenhütte
2	(115)	119446	Großer Ahornboden
3	(236)	119453	Halltal (Oberbergstollen)
2	(103)	119479	Ammerwald
4	(295)	119487	Hahnenkamm-Ehrenbachhöhe
2	(169)	119529	Braunschweiger Hütte
2	(121)	119537	Köglalm
3	(194)	119560	Frischmannhütte
3	(229)	119578	Maria Waldrast
3	(288)	119586	Steinberghütte
12	(1093)	119594	Karlsbader Hütte
4	(290)	119610	Hechleitalm
4	(303)	119628	Griesner Alm
2	(113)	119644	Wettersteinhütte
3	(206)	119651	Unterseebenalm
3	(198)	119669	Gossenkölle
3	(237)	119677	St.Magdalena
3	(238)	119685	Bettelwurfhütte
3	(243)	119693	Walder Alm
12	(1083)	119719	Leckfeldalm
13	(1153)	119727	Porzehütte
13	(1152)	119735	Golzentipp-Gudis
13	(1155)	119743	Leisacher Alm-Koflpaß
4	(304)	119768	Fischbachalm-Kaiserbachtal
12	(1106)	119784	Pitschedboden
2	(162)	119792	Kappl-Oberbichl
4	(299)	119800	Gruttenhütte
3	(260)	119818	Sommerbergalm
3	(252)	119826	Zillergrund-Plattkopf
12	(1096)	119834	Gschlöss (Boden)
12	(1102)	119842	Kaiser Tauernhaus
12	(1110)	119859	Lienzer Hütte
12	(1091)	119867	Kristeiner Tal-Paintner Alm
2	(130)	120022	Hall in Tirol
3	(210)	120030	Inzinger Alm-Kaserboden
1	(62)	121012	Diedamskopf
1	(66)	121020	Obergüntenstallalpe
1	(59)	121038	Körbersee
1	(58)	121053	Hard (Rotachstrasse)
10	(897)	122010	Illmitz (Biologische Station)
10	(883)	122770	Buchkogel
10	(891)	122796	Zeilerberg
11	(993)	123018	Kleinlobming
11	(991)	123026	St.Wolfgang
12	(1036)	123034	Breitenbach
11	(1027)	123042	Eichberg
12	(1068)	123059	Frauental
12	(1064)	123067	Osterwitz-Winkel
11	(938)	123075	Anger
10	(910)	123083	St.Ruprecht an der Raab
11	(937)	123117	Birkfeld (Schule)
11	(974)	123133	Turracher Höhe
11	(982)	123158	Oberwölz
5	(433)	123166	Odensee
11	(1001)	123174	Hochreichhart
11	(1016)	123182	Seewiesen
12	(1048)	123190	Hitzendorf
12	(1039)	123208	Voitsberg
10	(905)	123216	Festenburg-Hinterberg
4	(346)	126029	Annaberg

Messstellen Niederschlag, Lufttemperatur und Verdunstung

- Niederschlagsmesser
- Niederschlagsschreiber
- Totalisator
- Lufttemperaturmessstelle
- Verdunstungsmessstelle
- Schneehöhenmessstelle
- Schneewasserwertmessstelle

114306 Messstellennummer des HZB

Überleitungsgebiet

Richtung der Überleitung

Messstellen Oberflächenwasser Wasserstand, Abfluss und Wassertemperatur

- Lattenpegel
- Schreibpegel
- Lattenpegel mit Abflussangabe
- Schreibpegel mit Abflussangabe
- Kraftwerksdurchfluss
- Summenpegel
- Wassertemperaturmessstelle

Messstellen Unterirdisches Wasser

- Quellmessstelle

Flussgebietsgliederung

Flussgebietsgrenzen

Meeresgebietsgrenze

1 : 1 000 000

10 0 10 20 30 40 km

1 : 500 000

5 0 5 10 km

Bundesministerium für Land- und Forstwirtschaft, Umwelt und Wasserwirtschaft, Abteilung VII/3 Wasserhaushalt (Hydrographisches Zentralbüro), Wien. Vervielfältigung jeder Art nur mit Genehmigung des Bundesministerium für Land- und Forstwirtschaft, Umwelt- und Wasserwirtschaft. Alle Rechte vorbehalten.

Kartographie: Institut für Wasserwirtschaft, Hydrologie und konstruktiven Wasserbau. Universität für Bodenkultur Wien.

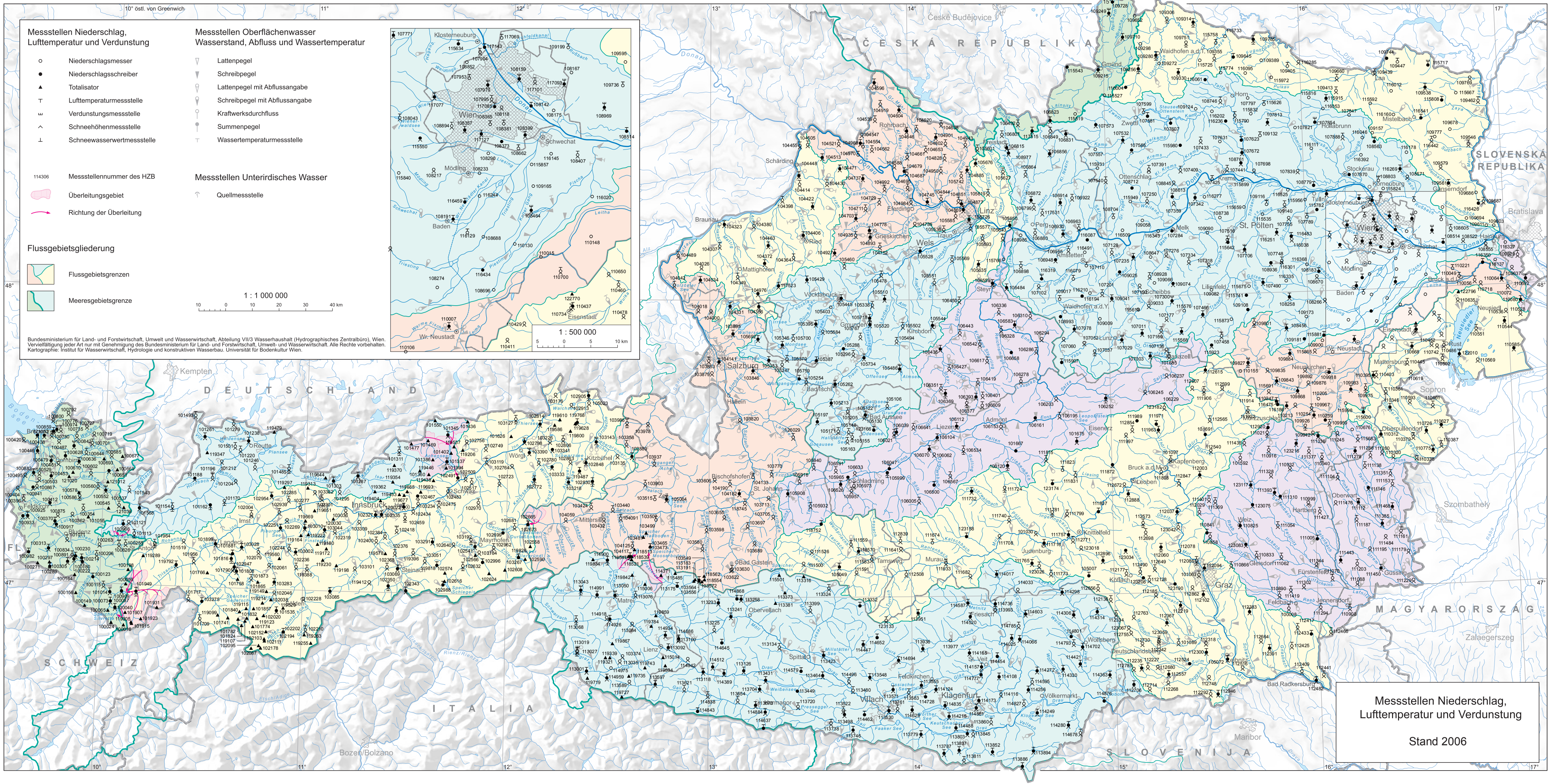

Messstellen Niederschlag, Lufttemperatur und Verdunstung

Stand 2006

B.

Oberflächenwasser

Hinweise zu Datenbestand und Auswertungen

Die folgende Tabelle gibt einen Überblick, welche Zeitreihendaten sowohl bei den Hydrographischen Landesdiensten als auch bei der Abteilung VII/3 - Wasserhaushalt im Bundesministerium für Land- und Forstwirtschaft, Umwelt und Wasserwirtschaft **digital** verfügbar sind:

Parameter	**Zeitraum**	**Weitere Informationen**
Wasserstand	ab 1976	in Abhängigkeit vom Zeitreihenarchiv als Terminwerte oder als kontinuierliche Zeitreihe
Abfluss	ab 1951	als Tagesmittelwerte, Monatsminima und Monatsmaxima
Abfluss	ab 1976	als kontinuierliche Zeitreihe
Wassertemperatur	ab 1976	in Abhängigkeit vom Zeitreihenarchiv als Terminwerte oder als kontinuierliche Zeitreihe

Tabelle: Übersicht über die beim Hydrographischen Dienst in Österreich digital verfügbaren Daten des Sachgebietes „Oberflächenwasser und Feststoffe“

Die Erfassung, Bearbeitung, Prüfung und Qualitätssicherung der hydrographischen Daten erfolgt mit Hilfe des Hydrographischen Datenmanagement-Systems (HyDaMS). Zu jeder Messstelle sind alle hydrologisch relevanten Stammdaten - bei Abflussmessstellen auch die Pegelschlüssel - in einer relationalen Datenbank gespeichert. Die Daten der Zeitreihen werden in kompakter, binärer Form vorgehalten.

Hydrographische Daten der Oberflächenwasser-Messstellen gibt es auch im Internet. Die Abteilung VII/3 – Wasserhaushalt stellt unter der Internetadresse http://geoinfo.lfrz.at/eHYD eine Auswahl charakteristischer Zeitreihen (Abfluss – Tagesmittelwerte; Abfluss – Monatsminima und Monatsmaxima; Wassertemperatur - Tagesmittelwerte) digital zum Download zur Verfügung.

Hydrographisches Verzeichnis der Pegel und Wassertemperaturmessstellen mit Evidenzdaten

Nr.	Schreibgerät	Pegel	Messstellennummer	Gewässer	Land	Lage km	Pegelnullpunkt m ü.A	Einzugsgebiet km²	Beobachtungsbeginn Wasserstand	Ermittlungsbeginn Abfluss	Beobachtungsbeginn Wassertemperatur	Seite: Wasserstand Hauptzahlen	Seite: Wasserstand Tageswerte	Seite: Abfluss	Seite: Wassertemperatur
		RHEINGEBIET													
1	|	Bangs	200014	Rhein	V	62.02	419.93	4647.9	1856	1996		10		67	
2	|	Gaschurn (VIW)	200022	Ill	V	53.82	946.82	144.9	1907			10			
3	|	Gargellen	200030	Suggadinbach	V	7.50	1404.26	39.3	1962			10			
4	≠	Schruns (Vonbunweg)	200048	Litz	V	0.86	673.25	102.0	1959	1971	1996	10		67	341
5	|	Vandans (VIW)	200055	Ill	V	35.85	624.83	511.5	1939			10			
6	|	Lorüns-Aule	231662	Ill	V	31.12	578.53	535.2	1985			10			
7	|	Klösterle (ÖBB)	200592	Alfenz	V	18.60	1014.35	66.6	1998	1998		10		68	
8	|	Bürs (Brücke L82)	200097	Alvier	V	0.69	564.44	72.2	1926			10			
9	|	Nenzing	231670	Ill	V	20.70	510.32	854.6	1985			10			
10	|	Garsella	200105	Lutz	V	12.15	729.19	95.5	1963	1964		10		68	
11	|	Beschling	231688	Ill	V	15.43	484.88	1118.6	1985			10			
12	|	Amerlügen	200501	Samina	V	3.15	603.30	70.0	1991	1991		10		69	
13	|	Frastanz	200121	Ill	V	9.19	460.48	1268.7	1876			10			
14	≠	Gisingen	200147	Ill	V	4.39	434.30	1281.0	1928	1951	1996	10	45	69	341
15	|	Laterns	200154	Frutz	V	13.45	830.98	33.4	1949	1956		10		70	
16	|	Sulz	200642	Frutz	V	4.49	453.73	87.0	2001			10			
17	|	Meiningen (Güfel)	200162	Ehbach	V	2.83	419.31	39.1	1959			10			
18	≠	Lustenau (Eisenbahnbrücke)	200196	Rhein	V	84.84	394.04	6110.1	1919	1951	1989	10	45	70	341
19	≠	Enz	200204	Dornbirnerach	V	13.35	467.06	51.1	1947	1956	1979	10		71	341
20	|	Schwarzach	200428	Schwarzach	V	3.59	425.18	17.7	1982	1983		10		71	
21	|	Hoher Steg	200212	Dornbirnerach	V	5.76	399.59	112.9	1900	1956		10		72	
22	|	Altach (Zippersfeld)	200469	Gillbach	V	1.75	407.48	2.8	1990			10			
23	|	Hohenems	200576	Emsbach	V	0.38	408.88	8.2	1998			11			
24	|	Lustenau (Hofsteig)	200220	Rheintalbinnenkanal	V	1.85	399.56	77.5	1949	1977		11		72	
25	|	Lauterach	200410	Dornbirnerach	V	3.50	394.64	195.6	1982	1983		11	45	73	
26	|	Hard	200238	Bodensee	V		392.10	10907.0	1862			11			
27	|	Hopfreben	200246	Bregenzerach	V	55.05	943.38	41.7	1941	1956		11		73	
28	|	Au	200253	Bregenzerach	V	47.69	772.92	149.3	1928	1951		11		74	
29	≠	Mellau	200261	Bregenzerach	V	39.30	673.46	228.6	1907	1951	1989	11		74	341
30	|	Reuthe	200493	Bizauerbach	V	0.25	644.57	14.1	1990			11			
31		Reuthe (Wehr)	200568	Bregenzerach	V	33.70	(622.00)	276.2			1994				341
32		Bersbuch	200550	Bregenzerach	V	28.08	(560.00)	295.7			1993				341
33	|	Schönenbach (Hengstig)	200287	Subersach	V	17.60	980.75	31.1	1941	1951		11		75	
34	|	Lingenau	200295	Subersach	V	3.43	589.52	111.6	1908			11			
35	|	Kälberweide	200584	Leckenbach	V	3.50	974.44	13.7	1996	1996		11		75	
36	|	Hittisau (VKW)	200451	Bolgenach	V	7.39	747.10	81.5	1998			11			
37	|	Krumbach-Zwing	200303	Weißach	V	6.95	540.23	199.3	1948	1956		11		76	
38	|	Thal (Martinsbrücke)	200311	Rotach	V	4.25	539.15	90.1	1950	1961		11		76	
39	≠	Kennelbach	200329	Bregenzerach	V	7.50	423.02	826.3	1930	1951	1979	11	45	77	341
40	≠	Bregenz (Hafen)	200337	Bodensee	V		392.13	10907.0	1855		1895	11	46		341
41	|	Lochau	200345	Ruggbach	V	1.10	409.45	7.2	1967	1968		11		77	
42	|	Unterhochsteg	200352	Leiblach	V	0.60	395.32	102.4	1926			11	46		
43	|	Unterhochsteg (Summenpegel)	200394	Leiblach mit Werkskanal	V	0.60	396.50	102.4		1976				78	
		DONAUGEBIET OBERHALB DES INN													
44	|	Lech	200360	Zürsbach	V	0.39	1453.94	25.2	1942	1971		11		78	
45	|	Lech (Tannbergbrücke)	200378	Lech	V	239.96	1437.49	84.3	1942	1951		11		79	
46	|	Steeg	201012	Lech	T	224.04	1109.29	247.9	1897	1951		11		79	
47	|	Grießau	201038	Lech	T	207.59	1013.66	459.8	1972			12			
48	|	Vorderhornbach (Brücke)	201053	Hornbach	T	1.02	957.31	64.0	1961	1975		12		80	
49	|	Stanzach	202226	Namlosbach	T	0.41	937.40	66.4	1985	1985		12		80	
50	|	Lechaschau	201087	Lech	T	173.41	836.09	1012.2	1948	1971		12	46	81	
51		Seespitze	202184	Plansee	T		969.95	115.5	1976			12	46		
52	|	Grän (Seepegel)	202192	Haldensee-Ausfluß	T		1122.80	12.0	1988			12	47		
53	≠	Vils (Lände)	201111	Vils	T	1.34	806.98	198.1	1950	1955	1996	12		81	341
54		Scharnitz (Karwendelbrücke)	201129	Karwendelbach	T	0.02	976.02	48.1	1973		1974	12			341
55	≠	Scharnitz (Weidach)	201095	Isar	T	266.62	956.95	203.6	1978	1979	1979	12		82	341
56		Seefeld (Seepegel)	202176	Wildsee	T	8.95	1176.56	6.9	1976			12	47		
57	|	Scharnitz (Gießenbach)	202143	Gießenbach	T	0.50	965.63	65.1	1985	1985		12		82	
58	|	Klamm	202127	Leutascher Ache	T	16.42	1184.07	45.0	1983	1983		12		83	
59	|	Pertisau (Seepegel)	201145	Achensee	T	26.40	919.78	105.5	1902		1910	12	47		341
60	|	Biberwier (Seepegel)	202507	Blindsee	T		1092.81	6.0	1995			12			
61	|	Ehrwald (Viadukt)	201152	Loisach	T	107.30	958.02	88.4	1951	1951		12		83	
		INNGEBIET OBERHALB DER SALZACH													
62		Schalklhof	201160	Schalklbach	T	0.05	982.18	107.8	1953	1953		12		84	
63	≠	Kajetansbrücke	201178	Inn	T	407.27	967.16	2162.0	1896	1951	1997	12		84	341
64	|	Prutz	201194	Inn	T	387.16	861.36	2461.5	1929	1951		12		85	
65	|	Gepatschalm	230300	Fagge	T	28.27	1895.01	55.0	1983	1983		12		85	
66	=	Platz-Loch	202119	Fagge	T	8.09	1220.96	191.5			1986				341
67	|	St. Anton am Arlberg-Moos	201251	Rosanna	T	21.80	1312.79	130.6	1962	1966		12		86	
68	|	Strengen	201277	Rosanna	T	1.94	969.84	271.3	1965	1966		12		86	
69	|	Galtür-Au	201210	Trisanna	T	30.13	1543.70	97.6	1960	1966		13		87	
70	|	See i. P.	201236	Trisanna	T	3.77	1017.00	385.4	1949	1951		13		87	
71	|	Landeck-Bruggen	202036	Sanna	T	0.17	776.67	727.0	1971	1971		13		88	
72	|	Landeck-Perjen	201293	Inn	T	373.63	768.73	3503.1	1902			13			
73	|	Nassereith (Wiesenmühle)	202101	Gurglbach	T	12.96	813.41	78.3	1978	1978		13		88	
74	|	Imst (Bahnhof)	201319	Inn	T	354.88	706.89	3842.0	1886	1983		13		89	
75	|	St. Leonhard im Pitztal	201335	Pitze	T	21.60	1338.77	167.4	1941	1961		13		89	
76	|	Ritzenried	202044	Pitze	T	12.83	1093.48	220.0	1978	1978		13		90	
77	|	Vernagt	202689	Vernagtbach	T	3.14	(2640.00)	11.4		1973				90	
78	≠	Vent (oberh. Niedertalbach)	201350	Rofenache	T	0.05	1891.01	98.1	1963	1967	1999	13		91	341
79	|	Obergurgl	201376	Gurgler Ache	T	9.14	1878.64	72.5	1946	1966		13		91	
80	|	Huben	201392	Ötztaler Ache	T	27.58	1186.35	517.2	1902	1976	2003	13		92	341
81	|	Fundusalm	230383	Fundusbach	T	1.00	1593.85	13.1	1971	1984		13		92	
82	≠	Tumpen	201434	Ötztaler Ache	T	11.94	931.10	785.5	1920	1951	1977	13	47	93	341

Hydrographisches Verzeichnis der Pegel und Wassertemperaturmessstellen mit Evidenzdaten

Nr.	Schreibgerät	Pegel	Messstellennummer	Gewässer	Land	Lage km	Pegelnullpunkt m ü.A	Einzugsgebiet km²	Beobachtungsbeginn Wasserstand	Ermittlungsbeginn Abfluss	Beobachtungsbeginn Wassertemperatur	Seite Wasserstand Hauptzahlen	Seite Wasserstand Tageswerte	Seite Abfluss	Seite Wassertemperatur
83	|	Oetz-Badeanstalt	202358	Piburger See	T		912.22	1.3	1991			13			
84	|	Kühtai	202093	Längentalbach	T	0.35	1902.36	9.2	1981	1981		13		93	
85	|	Brunau	230342	Ötztaler Ache	T	2.05	706.47	890.0	1983	1983		13		94	
86	≠	Magerbach	201459	Inn	T	342.06	652.98	5118.8	1886	1951	1896	13	48	94	341
87	|	Telfs (Fußgängersteg)	230078	Inn	T	325.72	616.12	5289.7	1981	1981		13		95	
88	|	Zirl	201475	Inn	T	311.24	590.58	5420.2	1896			13			
89	|	Kniepiß	202069	Melach	T	17.70	1552.72	52.0	1978			13			
90	|	Koflerkreuz	202077	Zirmbach	T	2.11	1383.55	64.4	1978			13			
91	|	In der Au	230706	Melach	T	5.85	813.58	204.7	1989	1991		13		95	
92	≠	Innsbruck (oberh. Sill)	201525	Inn	T	298.51	568.46	5771.6	1870	1951	1936	14	48	96	341
93	|	Gries am Brenner (Seepegel)	202200	Brennersee	T		1310.31	18.3	1989			14	48		
94	|	Lueg	202275	Sill	T	35.65	1216.24	22.2	1990	1990		14		96	
95		Gries am Brenner (mit UW-Kanal)	201640	Obernberger Seebach	T	0.06	1174.66	58.3		1951				97	
96	≠	St. Jodok am Brenner	201558	Schmirnbach	T	0.96	1120.98	108.8	1940	1951	1975	14		97	342
97	|	Steinach am Brenner	201566	Gschnitzbach	T	0.24	1039.75	111.4	1937	1951		14		98	
98	≠	Puig	201574	Sill	T	24.27	1004.97	341.8	1947	1951	1997	14		98	342
99	|	Mühlen	201582	Navisbach	T	0.31	1009.08	61.5	1947	1969		14		99	
100	≠	Krössbach	202283	Ruetz	T	20.29	1086.16	127.5	1990	1991	1995	14		99	342
101	|	Fulpmes	230714	Ruetz	T	8.41	896.07	280.9	1974			14			
102	≠	Innsbruck-Reichenau	201624	Sill	T	0.85	569.32	854.4	1904	1951	1977	14	48	100	342
103	|	Hall-West	202572	Inn	T	291.18	557.15	6685.0	2001			14			
104	|	Weer	201665	Weerbach	T	0.58	547.46	72.8	1921	1971		14		100	
105	|	Schwaz (Steinbrücke)	201673	Inn	T	269.26	531.69	7129.8	1844			14			
106	≠	Jenbach-Rotholz	201681	Inn	T	260.47	521.67	7230.7	1895	1971	1965	14		101	342
107	|	Klaushof (Brücke)	201699	Ziller	T	38.10	1011.48	135.3	1930	1951		14		101	
108	|	Neukaser	201996	Zamserbach	T	5.90	1785.91	24.2	1976	1976		14		102	
109	|	Sausteinaste	201715	Zemmbach	T	6.63	909.54	225.0	1952	1956		14		102	
110	|	Persal	201723	Tuxbach	T	2.00	881.69	129.2	1954	1961		14		103	
111	|	Mayrhofen	201749	Ziller	T	29.90	622.09	610.9	1913	1966	1979	14		103	342
112	|	Schwendberg-Aue	230755	Sidanbach	T	4.90	1383.05	16.0	1995	1995		14		104	
113	≠	Zell am Ziller-Zellbergeben	201756	Ziller	T	22.06	569.81	696.3	1896	1951	1998	14		104	342
114	|	EW-Gmünd	201970	Gerlosbach	T	10.19	1192.91	141.0	1953	1976		14		105	
115	|	Rohr	201772	Gerlosbach	T	0.49	570.69	196.8	1962	1966		15		105	
116	≠	Hart im Zillertal	201780	Ziller	T	7.62	530.95	1094.7	1966	1966	1997	15	49	106	342
117	|	Brixlegg	201806	Inn	T	252.04	512.50	8503.6	1969	1976		15		106	
118	≠	Rattenberg	201814	Inn	T	250.01	508.20	8508.7	1844		1986	15			342
119	|	Steinberg am Rofan-Außersteinberg	230896	Grundache	T	9.50	984.29	15.0	1976	1977		15		107	
120	|	Steinberg am Rofan-Untersteinberg	230904	Mühlbach	T	1.30	955.00	13.0	1966	1966		15		107	
121	|	Mariathal	201822	Brandenberger Ache	T	2.94	528.90	272.6	1976	1976		15		108	
122	|	Unterwindau	202218	Windauer Ache	T	0.59	633.15	82.1	1989	1989		15		108	
123	|	Hörbrunn	201848	Kelchsauer Ache	T	3.22	658.11	134.5	1969	1971		15		109	
124	|	Bruckhäusl	201863	Brixentaler Ache	T	3.75	524.34	322.3	1949	1951		15		109	
125	|	Kirchbichl - Bichlwang	201889	Inn	T	229.17	484.00	9310.0		1951				110	
126		Einlaufbauwerk	202168	Hintersteiner See	T		879.31	2.3	1988			15	49		
127	|	Söll	202135	Stampfangerbach	T	0.45	628.26	20.9	1986	1986		15		110	
128	≠	Kaiserwerk	201897	Weißache	T	5.50	556.01	94.0	1946	1982	1977	15		111	342
129	|	Kufstein (Bahnhofsbrücke)	201905	Inn	T	219.86	475.31	9502.7	1844		1895	15			342
130	|	Kufstein (ÖBK)	230938	Sparchenbach	T	0.60	477.41	34.0	2000	2001		15		111	
131	|	Thiersee (Seepegel)	202242	Thiersee	T		615.82	6.0	1990			15	49		
132	|	Thiersee	202259	Thierseebach	T	0.65	615.81	6.2	1990	1995		15		112	
133	≠	Rettenschöß	201830	Walchentaler Bach	T	3.55	690.12	3.9	1984	1984	1990	15		112	342
134	|	Niederndorf (ÖBK)	230912	Jennbach	T	0.15	478.88	37.6	1995	1995		15		113	
135	|	Kitzbühel (Bahnhofsbrücke)	201913	Kitzbüheler Ache	T	125.48	735.42	153.0	1912	1951		15		113	
136	|	Kitzbühel (Seepegel)	202556	Schwarzsee	T		778.10	1.8	1996			15			
137	|	Sperten	201921	Aschauer Ache	T	0.83	669.24	147.4	1959	1961		15		114	
138	≠	St. Johann in Tirol	201939	Kitzbüheler Ache	T	117.09	659.71	332.4	1896	1951	1997	16		114	342
139	≠	Almdorf	201947	Fieberbrunner Ache	T	1.35	665.36	165.3	1955	1956	1998	16		115	342
140	|	Wohlmuting	201954	Großache	T	111.96	625.02	527.6	1941			16			
141	≠	Kössen-Hütte	202382	Großache	T	100.55	588.93	701.4	1992	1993	1997	16		115	342
142	|	Schwendt-Unterbichl	202549	Kohlenbach	T	75.05	642.42	47.9	1998	1998		16		116	
143	|	Walchsee (Seepegel)	202234	Walchsee	T		653.38	28.5	1990			16			

SALZACHGEBIET

144	≠	Wald i. Pzg.	203026	Salzach	S	209.23	858.66	206.8	1901	1951	1990	16		116	342
145	|	Sulzau	203034	Obersulzbach	S	1.52	882.20	80.7	1916	1961		16		117	
146	|	Neukirchen	203042	Untersulzbach	S	0.86	848.20	40.5	1916	1971		16		117	
147	|	Habach	203596	Habach	S	1.64	879.78	45.3	1980	1980		16		118	
148	|	Mühlbach (Pinzgau)	203067	Mühlbach	S	0.25	813.97	32.3	1987			16			
149	≠	Mittersill	203075	Salzach	S	188.78	782.90	582.6	1891	1951	1896	16	49	118	342
150	|	Haidbach	203083	Felber Ache	S	3.58	890.78	74.5	1930	1951		16		119	
151	|	Stuhlfelden	203984	Stuhlfeldnerbach	S	0.38	785.42	11.4	1993	1993		16		119	
152	|	Uttendorf	203554	Kraftwerk mit Stubache	S	1.74	788.82	127.9		1972				120	
153	|	Kaprun	203109	Kapruner Ache	S	2.10	763.83	88.6	1920	1961		16		120	
154	≠	Zell am See (Seepegel)	203117	Zeller See	S	5.10	747.72	53.3	1895		1898	16	50		342
155	|	Bruck (Salzach)	203125	Salzach	S	161.28	747.37	1168.7	1891	1951		16	50	121	
156	|	Ferleiten	203133	Fuscher Ache	S	14.25	1142.23	60.7	1920	1961		16		121	
157	|	Bruck (Fuscher Ache)	203141	Fuscher Ache	S	1.80	758.61	161.0	1896	1951		16		122	
158	|	Bucheben	203158	Hüttwinkelache	S	4.90	1050.54	96.1	1931	1961		16		122	
159	|	Rauris (Unterland)	203166	Rauriser Ache	S	6.82	917.19	242.2	1953	1961		16		123	
160	|	Dienten	203174	Dientenbach	S	3.86	868.66	53.4	1907	1971		17		123	
161	|	Böckstein	203190	Naßfelder Bach	S	0.50	1115.01	57.4	1952			17			
162		Böckstein (Summenpegel)	203851	Naßfelder Bach m.Werksk.	S	0.50	1115.02	57.4		1982				124	
163	≠	Bad Hofgastein	203208	Gasteiner Ache	S	17.06	836.77	220.7	1895	1951	1975	17		124	342
164	|	Wallnerau (Pegel)	203901	Salzach	S	136.41	598.03	2143.0	1988			17			
165		Wallnerau (Summenpegel)	203968	Salzach m. KW-Schwarzach	S	136.60	598.03	2143.0		1989				125	
166	|	Großarl	203224	Großarler Ache	S	11.62	879.49	144.6	1895	1951		17		125	
167	≠	Wagrain	203232	Kleinarler Ache	S	9.68	848.71	91.4	1906	1951	2003	17		126	342
168	|	Kreuzbergmauth	203257	Fritzbach	S	0.60	540.67	154.8	1895	1951		17		126	
169	|	Werfen	204032	Salzach	S	109.20	(516.00)	2953.2	1995	1995		17		127	
170	≠	Schwaighofbrücke	203265	Lammer	S	20.52	628.36	171.7	1898	1966	2002	17		127	342
171	|	Abtenau Au	203927	Schwarzbach	S	5.08	649.71	26.9	1988			17			
172	≠	Obergäu	203307	Lammer	S	1.15	470.77	394.5	1895	1951	1975	17		128	342
173	|	Torren	203315	Torrener Bach	S	0.60	466.84	65.5	1936	1961		17		128	

Hydrographisches Verzeichnis der Pegel und Wassertemperaturmessstellen mit Evidenzdaten

Nr.	Schreibgerät	Pegel	Messstellennummer	Gewässer	Land	Lage km	Pegelnullpunkt m ü.A	Einzugsgebiet km²	Beobachtungsbeginn Wasserstand	Ermittlungsbeginn Abfluss	Beobachtungsbeginn Wassertemperatur	Seite Wasserstand Hauptzahlen	Seite Wasserstand Tageswerte	Seite Abfluss	Seite Wassertemperatur
174	≠	Golling	203323	Salzach	S	93.41	463.19	3555.7	1895	1951	1959	17		129	343
175	|	St. Nikolaus	203943	Schwarzbach	S	1.46	470.86	3.1	1988			17			
176	|	Kuchl	203935	Weißenbach	S	0.16	464.51	16.8	1988			17			
177	|	Römerbrücke	203331	Tauglbach	S	3.95	(502.58)	51.2	1966			17			
178	|	Adnet	203349	Almbach	S	4.90	462.47	180.0	1907	1961		17		129	
179	|	St.Leonhard	203562	Berchtesgadener Ache	S	3.48	446.14	428.2	1964			17			
180		St.Leonhard (Summenpegel)	203364	Berchtesgad.Ache m.Almk.	S	3.48	446.14	428.2		1965				130	
181	≠	Salzburg	203398	Salzach	S	64.35	408.06	4425.7	1951	1951	1951	17	50	130	343
182	|	Itzling	203430	Alterbach	S	0.75	413.46	29.7	1976	1990		17		131	
183	|	Moos	203422	Glanbach	S	6.54	427.21	26.5	1949	1951		17		131	
184		Wallersee (Haltestelle)	203448	Wallersee	S	17.70	504.25	109.8			1923				343
185	|	Wallersee	203588	Wallersee	S	17.50	504.25	109.8	1981			17	50		
186	|	Seekirchen (Kläranlage)	204057	Fischach	S	12.96	501.96	119.4	1997			18			
187	|	Lengfelden	203455	Fischach	S	3.78	(423.00)	159.4	1934	1951		18		132	
188	≠	Viehhofen	203463	Saalach	S	82.70	846.79	150.8	1907	1961	2000	18		132	343
189	|	Saalfelden	203471	Urslaubach	S	1.99	730.20	119.5	1950	1951		18		133	
190	|	Uttenhofen	203489	Leogangbach	S	0.32	719.20	112.3	1950	1961		18		133	
191	≠	Weißbach	203497	Saalach	S	53.00	658.77	567.5	1923	1959	1959	18		134	343
192		St. Ulrich am Pillersee (Seepegel)	202267	Pillersee	T		835.19	49.2	1990			18			
193	|	Lofer (Loferbach)	203505	Loferbach	S	0.02	616.82	107.4	1959	1961		18		134	
194		Unken	203513	Saalach	S	35.42	534.12	857.2	1895			18			
195	≠	Siezenheim	203570	Saalach	S	5.53	415.77	1139.1	1940	1976	1975	18	51	135	343
196		Siezenheim (Summenpegel)	203521	Saalach mit Werkskanälen	S	5.53	415.77	1139.1		1951				135	
197	|	Nußdorf	203844	Oichtenbach	S	11.40	(416.00)	40.5	1983	1983		18		136	
198	≠	Oberndorf	203539	Salzach	S	47.10	387.23	6120.0	1906	1961	1908	18	51	136	343
199	|	Holzöster	204537	Holzöstersee	O	5.44	461.43	1.3	1976		1976	18			343
200	|	Steinwag	204545	Moosache	O	9.24	419.35	69.9	1976	1976		18		137	
201		St. Pantaleon (Ort)	204552	Höllerer Seebach	O	0.56	433.18	2.2	1976						
202	|	Au-St.Georgen bei Salzburg	203547	Moosache	S	1.25	382.50	88.1	1921	1951	1952	18		137	343
203	|	Untereching	203836	Pladenbach	S	3.07	(390.00)	23.4	1982			18			
204	|	Ettenau	204560	Salzach	O	27.04	365.82	6627.6	1851		1984	18			343
205	|	Ach	206847	Salzach	O	11.37	(352.00)	6690.5	1991		1993	18			343

INNGEBIET UNTERHALB DER SALZACH

206	=	Perwang Strandbad	204131	Grabensee	S	40.03	501.40	64.5			2003				343
207	|	Österlehen	206623	Enknach	O	8.80	397.74	113.5	1982		1994	18			343
208	≠	Mattsee (Seepegel)	203604	Niedertrumer See	S	45.00	501.40	10.4	1903		1915	18	51		343
209	≠	Obertrum (Seepegel)	203612	Obertrumer See	S	46.51	501.40	58.4	1903		1990	18	51		343
210		Zellhof	203620	Grabensee	S	40.90	501.40	64.8	1924			19			
211	≠	Laimhausmühle	204586	Mattig	O	40.33	498.11	66.6	1920	1976	1952	19		138	343
212	|	Elexlochen	206698	Berndorfer Bach	O	1.40	506.13	12.0	1985	1985		19		138	
213	|	Lochen	204602	Mühlberger Bach	O	5.45	506.07	14.1	1976			19			
214	|	Pfaffstätt	204610	Mattig	O	28.58	454.81	136.0	1959	1976		19		139	
215	|	Hocheck (Forsthaus)	206052	Schwemmbach	O	29.80	590.13	13.1	1976	1976		19		139	
216	|	Friedburg	204636	Schwemmbach	O	19.95	507.72	82.2	1965	1966		19		140	
217	|	Straßwalchen	203638	Hainbach	S	9.00	523.77	40.6	1969	1976		19		140	
218	|	Lengau	206730	Hainbach	O	3.27	503.97	48.1	1987	1987		19		141	
219	|	Lengau (Basisableitung)	206250	Hainbach	O	1.60	496.65	58.9	1978			19			
220	|	Kolming	206839	Schwemmbach	O	15.33	484.50	151.7	1990	1990		19		141	
221	|	Kolming (Pfannenschmiede)	206318	Schwemmbach	O	14.74	482.12	153.1	1979			19			
222	|	Furth (Bundesstraße)	206078	Schwemmbach	O	2.50	428.73	188.8	1976	1976	1977	19		142	343
223	≠	Furth (Ort)	206086	Schalchener Brunnbach	O	0.55	426.40	31.2	1976	1976	1977	19		142	343
224		St. Florian bei Uttendorf	206094	Florianer Brunnbach	O	4.58	404.68	1.5	1976						
225	≠	Jahrsdorf	204677	Mattig	O	1.92	349.82	446.9	1934	1955	1952	19		143	343
226	|	Waldzell	204685	Waldzeller Ache	O	34.60	508.95	24.0	1971	1971		19		143	
227	|	Mettmach	204693	Mettmach	O	12.58	457.34	30.4	1961	1976		19		144	
228	|	Altheim	206748	Mühlheimer Ache	O	6.35	352.88	193.0	1987	1987		19		144	
229	|	Lindlau	206722	Moosbach	O	5.28	406.00	39.1	1987			19			
230	|	Bauerding	204701	Lochbach	O	2.96	357.34	74.6	1982	1982		19		145	
231	≠	Mamling	204719	Ach	O	1.81	328.45	314.9	1895	1976	1967	19		145	343
232	|	Danner	206805	Antiesen	O	23.31	409.35	55.6	1990	1990		19		146	
233	|	Pramet	204727	Oberach	O	11.41	505.98	13.2	1976	1976		20		146	
234	|	Ried im Innkreis (Ort)	204735	Rieder Bach	O	2.74	421.92	69.3	1961	1976		20		147	
235	|	Haging	204750	Antiesen	O	17.20	378.67	164.9	1928	1951	1979	20		147	343
236	|	Osternach	204768	Osternach	O	3.08	357.00	68.6	1971	1971		20		148	
237	≠	Schärding (Schreibpegel)	206201	Inn	O	16.25	299.80	25663.8	1851		1899	20	52		343
238		Schärding	204776	Inn	O	16.25	299.80	25663.8		1951					
239	|	Pram	206102	Pram	O	49.25	427.11	14.2	1976	1976	1981	20		148	344
240	|	Riedau	204784	Pram	O	38.00	366.89	59.5	1976	1976		20		149	
241	|	Winertsham (Steg)	206326	Pram	O	24.22	335.94	128.1	1978	1978	1978	20		149	344
242	|	Lohstampf	206268	Messenbach	O	0.78	338.68	39.3	1978	1978		20		150	
243	|	Angsüß	204826	Pfudabach	O	11.92	345.40	64.1	1976			20			
244	|	Alfersham	204834	Pfudabach	O	3.72	329.78	81.3	1961	1976		20		150	
245	|	Diersbach	204842	Diersbach	O	1.20	333.99	10.6	1976			20			
246	|	Taufkirchen	204859	Pram	O	16.90	323.52	303.3	1976						
247	≠	Pramerdorf	204867	Pram	O	5.32	308.41	340.9	1955	1976	1967	20		151	344

DONAUGEBIET ZWISCHEN INN UND TRAUN

248	|	Achleiten	207019	Donau	O	2223.05	288.04	76653.3	1947			20			
249	≠	Engelhartszell	207027	Donau	O	2200.66	276.99	77089.7	1884		1948	20	52		344
250	≠	Oberkappel	204875	Ranna	O	10.22	491.76	132.5	1926	1951	1979	20		151	344
251	|	Koblmühle	206771	Kleine Mühl	O	17.32	482.00	43.7	1988	1988	1989	20		152	344
252	≠	Obermühl	204883	Kleine Mühl	O	0.89	284.08	200.2	1928	1976	1981	20		152	344
253	|	Vorderanger	204891	Große Mühl	O	51.95	589.41	125.3	1965	1966		20		153	
254	|	Pfaffetschlag	204909	Klafferbach	O	4.38	693.66	17.1	1976			20			
255	|	Furtmühle	204917	Große Mühl	O	29.75	504.00	256.4	1919	1951		20		153	
256	≠	Hartmannsdorf	204925	Steinerne Mühl	O	1.30	499.61	137.9	1921	1956	1983	21		154	344
257	≠	Teufelmühle	204933	Große Mühl	O	20.24	478.82	453.5	1928	1951	1951	21		154	344
258		Wehrstelle KW Aschach	207035	Donau	O	2162.67	(260.00)	78190.0		1976				155	
259	≠	Aschach an der Donau (Agentie)	207043	Donau	O	2159.73	260.00	78194.9	1914		1982	21			344

Hydrographisches Verzeichnis der Pegel und Wassertemperaturmessstellen mit Evidenzdaten

Nr.	Schreibgerät	Pegel	Messstellennummer	Gewässer	Land	Lage km	Pegelnullpunkt m ü.A	Einzugsgebiet km²	Beobachtungsbeginn Wasserstand	Ermittlungsbeginn Abfluss	Beobachtungsbeginn Wassertemperatur	Seite Wasserstand Hauptzahlen	Seite Wasserstand Tageswerte	Seite Abfluss	Seite Wassertemperatur
260	|	Neumarkt im Hausruckkreis	205047	Dürre Aschach	O	8.15	376.56	25.8	1971	1971		21		155	
261	|	Edtmühle	206151	Faule Aschach	O	0.88	361.44	56.4	1976	1976		21		156	
262	|	Niederspaching	206169	Aschach	O	35.12	358.69	101.9	1976	1976		21		156	
263	|	Knotzberg	206177	Leitenbach	O	10.32	417.98	48.4	1976	1976		21		157	
264	≠	Kropfmühle	205054	Aschach	O	24.50	347.95	312.2	1976	1976	1976	21		157	344
265	|	Pfaffing	205070	Aschach	O	5.50	264.76	351.7	1895			21			
266	|	Pichl bei Wels	204958	Innbach	O	37.38	324.90	66.8	1971	1971		21		158	
267	|	HWR-Becken Leithen (Ausfluß)	206565	Trattnach	O	34.20	467.44	19.8	1981		1981	21			344
268	|	Strötting	204974	Trattnach	O	22.08	379.04	54.0	1976	1976	1979	21		158	344
269	|	Still	204990	Stillbach	O	4.32	382.43	19.8	1976			21			
270	≠	Grieskirchen	205013	Trattnach	O	13.42	329.93	135.9	1958	1961	1993	21		159	344
271	|	Bad Schallerbach	205021	Trattnach	O	5.12	300.62	184.0	1935	1976		21		159	
272	|	Fraham	205039	Innbach	O	13.88	266.17	375.2	1895			21			
273		Bad Mühllacken	205062	Pesenbach	O	10.94	271.52	67.2			2001				344
274	≠	Zwettl an der Rodl	206656	Große Rodl	O	26.08	610.27	60.0	1984	1984	1984	21		160	344
275	|	Zwettl an der Rodl (Gemeindeamt)	206664	Diestlbach	O	0.25	611.01	27.9	1985	1985	1984	21		160	344
276	≠	Rottenegg	205088	Große Rodl	O	6.28	271.83	227.4	1895	1961	1980	21		161	344
277	|	Wilhering	207340	Donau	O	2144.01	249.12	79446.1	1974			21			
278	≠	Linz	207068	Donau	O	2135.17	247.74	79490.1	1821		1896	21	52		344
279	≠	Asberg	205096	Großer Haselbach	O	5.38	354.63	27.9	1976	1976	1990	21		161	344

TRAUNGEBIET

280	|	Archkogl	210526	Traun	ST	145.79	705.97	125.1	1901	1951	1998	22		162	344
281	≠	Altaussee (Seeklause)	210534	Altausseer See	ST	4.56	710.36	54.5	1895		1909	22	52		345
282	|	Altaussee (Traun)	210542	Altausseer Traun	ST	4.54	709.47	54.5	1950	1951		22		162	
283	|	Altaussee (Augstbach)	210559	Augstbach	ST	0.20	714.41	10.5	1909	1951		22		163	
284	|	Kainisch	210583	Ödenseetraun	ST	6.45	763.53	57.4	1900	1951		22		163	
285		Bad Aussee (Hadeksteg)	210591	Traun	ST	139.39	632.64	305.8	1901			22			
286	≠	Obertraun	205104	Traun	O	130.93	526.20	317.4	1909	1951	1938	22		164	345
287	≠	Lahn	205112	Hallstätter See	O	125.21	507.48	614.4	1900		1901	22			345
288	|	Waldbachstrub	205120	Waldbach	O	2.68	533.22	31.3	1976	1976		22		164	
289	|	Steeg (Bootshütte)	205138	Hallstätter See	O	118.17	507.35	614.4	1883			22	53		
290	≠	Steeg (Seeausfluss)	205146	Traun	O	117.74	505.66	615.2	1900	1951	1979	22		165	345
291	|	Bad Goisern	206631	Stambach	O	0.10	501.55	5.5	1982			22			
292	≠	Bad Ischl (Maxquelle)	205153	Traun	O	103.52	458.60	720.2	1900	1976	1992	22		165	345
293	≠	St.Gilgen	203646	St.Wolfgangsee (Abersee)	S	22.50	537.30	124.8	1900		1907	22			345
294		Strobl	205161	St.Wolfgangsee (Abersee)	O	12.54	536.89	125.2	1904		1977	22	53		345
295	|	Strobl (Bürglstein)	205179	Ischl	O	12.20	536.97	125.4	1900	1959		22		166	
296	≠	Bad Ischl (Giselabrücke)	205187	Ischl	O	1.50	469.64	251.8	1900	1976	1940	22		166	345
297	|	Grabenbachbrücke	205955	Rettenbach	O	5.65	561.78	49.9	1983			22			
298		Rettenbach	205195	Traun	O	102.13	(454.00)	1045.8	1976						
299	|	Mitterweißenbach	206615	Mitterweißenbach	O	1.20	(467.00)	35.1	1982	1982		22		167	
300	≠	Ebensee	205203	Traun	O	86.95	422.17	1223.4	1895	1951	1938	22	53	167	345
301	|	Jagdschloß Langbathsee	205211	Vorderer Langbathsee	O	9.72	662.96	13.8	1901			22	53		
302	|	Ebensee (Unterlangbath)	205229	Langbathbach	O	0.38	431.17	40.0	1901	1976		22		168	
303		Ebensee (Landungssteg)	205237	Traunsee	O	85.70	420.97	1395.3	1896		1904	23			345
304	|	Gmunden (Esplanade)	205245	Traunsee	O	73.70	421.31	1395.3	1904		1951	23	54		345
305	|	Theresienthal	206128	Traun	O	71.00	410.00	1397.7	1976			23			
306	|	Roitham	205252	Traun	O	57.38	362.21	1458.4	1914	1951		23		168	
307		Zell am Moos	205260	Zeller See (Irrsee)	O	7.00	551.42	27.5	1905		1981	23	54		345
308	|	Mondsee (Armaturenwerk)	205278	Zeller Ache	O	0.95	495.38	37.0	1901	1961		23		169	
309	≠	Mondsee (Limnolog.Institut)	205286	Mondsee	O	69.50	479.33	246.8	1895		1908	23	54		345
310	≠	Fuschl	203653	Fuschlsee	S	25.40	662.40	29.5	1901		1910	23	54		345
311	|	Hof bei Salzburg	203661	Fuschler (Griesler) Ache	S	10.36	660.24	34.9	1951	1964		23		169	
312	|	St. Lorenz	205294	Griesler Ache	O	3.18	492.41	109.0	1900	1961		23		170	
313	|	See am Mondsee	205302	Mondsee	O	58.35	480.24	246.8	1915			23			
314	≠	See am Mondsee (Au)	206185	Seeache	O	58.04	477.35	247.4	1977	1977	1979	23		170	345
315	|	Unterach am Attersee	205328	Attersee	O	55.04	467.55	459.7	1902			23			
316	|	Weißenbach am Attersee	205336	Äusserer Weißenbach	O	0.80	473.22	31.2	1919	1976		23		171	
317		Weißenbach am Attersee (Seepegel)	205344	Attersee	O	51.50	467.62	459.7	1900		1908	23			345
318	|	Kammer	205351	Attersee	O	35.90	467.75	459.7	1895		1989	23	55		345
319	|	Raudaschlsäge	205369	Ager	O	33.53	466.31	462.9	1951	1951	1976	23		171	345
320	≠	Dürnau	206276	Ager	O	25.16	434.32	497.2	1978		1993	23			345
321	|	Stauf	205377	Vöckla	O	25.53	500.87	99.7	1878	1976		23		172	
322	|	Redl	205385	Frankenburger Redl	O	0.57	470.44	58.1	1962	1976		23		172	
323	≠	Timelkam	205393	Vöckla	O	8.15	441.00	331.8	1878	1961	1983	23		173	345
324	|	St. Georgen im Attergau	205401	Dürre Ager	O	15.85	531.36	51.4	1976	1976		23		173	
325	|	Timelkam (Fußgängersteg)	206383	Dürre Ager	O	0.42	443.86	103.5	1979	1979		24		174	
326	|	Vöcklabruck	205419	Vöckla	O	1.65	418.61	447.1	1878	1976	1979	24		174	345
327	≠	Schalchham	205427	Ager	O	20.22	411.19	949.9	1900	1951	1975	24		175	345
328	≠	Aurachkirchen	205435	Aurach	O	4.20	419.88	81.0	1919	1976	1974	24		175	345
329	|	Pitzenberg	205443	Staiger Bach	O	5.65	404.29	22.3	1976			24			
330	≠	Fischerau	205450	Ager	O	1.57	348.00	1256.1	1900	1976	1992	24		176	346
331	|	Lambach (Traunbrücke)	205468	Traun	O	46.59	341.45	2740.9		1976					
332	|	Oberschwaig	205476	Schwaiger Bach	O	4.27	367.14	45.8	1959	1961		24		176	
333	|	Almsee	205484	Almsee	O	48.20	586.39	41.4	1976			24			
334	|	Grünau	206508	Alm	O	36.60	517.86	182.0	1980	1980		24		177	
335	≠	Friedlmühle	205500	Alm	O	22.26	442.11	326.1	1928	1976	1978	24		177	346
336	|	Au (Mittlere Au)	206292	Laudach	O	0.47	367.71	72.2	1979	1979		24		178	
337	≠	Penningersteg	205518	Alm	O	4.75	357.71	445.0	1933	1966	1979	24		178	346
338	|	Hafeld	205526	Traun	O	41.72	330.55	3300.0	1919			24			
339	≠	Wels-Lichtenegg	206391	Traun	O	33.25	309.00	3387.1	1980		1980	24	55		346
340	|	Au bei der Traun	206516	Welser Mühlbach	O	36.20	322.44		1980			24			
341		Wels-Lichtenegg (Summenstation)	206409	Traun m.Welser Mühlbach	O	33.25	309.00	3387.1		1980				179	
342	|	Oberschauersberg	205534	Aiterbach	O	2.30	322.42	68.3	1971	1971		24		179	
343	≠	Baumgarting	206797	Grünbach	O	9.75	343.19	47.2	1988	1988	1989	24		180	346
344	|	Holzermühle	205609	Sipbach	O	21.05	370.01	22.4	1976			24			
345	|	Hörsching (Ort)	206607	Hörschinger Bach	O	5.95	286.16	20.5	1982			24			
346	|	Kirchdorf an der Krems	205633	Krems	O	58.20	414.44	40.5	1971	1971		24		180	
347	≠	Kremsmünster (Ort)	205641	Krems	O	35.35	338.84	147.2	1895	1954	1895	24		181	346
348	≠	Unterrohr	206813	Sulzbach	O	1.80	318.39	74.8	1990	1990	1990	24		181	346
349	≠	Kremsdorf	205658	Krems	O	8.03	270.35	365.3	1895	1966	1975	25		182	346
350	≠	Ebelsberg	205682	Traun	O	4.71	250.85	3985.0	1850		1976	25			346

Hydrographisches Verzeichnis der Pegel und Wassertemperaturmessstellen mit Evidenzdaten

Nr.	Schreibgerät	Pegel	Messstellennummer	Gewässer	Land	Lage km	Pegelnullpunkt m ü.A	Einzugsgebiet km²	Beobachtungsbeginn Wasserstand	Ermittlungsbeginn Abfluss	Beobachtungsbeginn Wassertemperatur	Seite Wasserstand Hauptzahlen	Seite Wasserstand Tageswerte	Seite Abfluss	Seite Wassertemperatur
		DONAUGEBIET ZWISCHEN TRAUN UND ENNS													
351	≠	Engerwitzdorf	206573	Große Gusen	O	19.75	313.19	106.7	1981	1981	1983	25		182	346
352	≠	Unterweitersdorf	206854	Kleine Gusen	O	6.15	327.42	76.6	1993	1993	1993	25		183	346
353		St. Georgen an der Gusen (Bad)	206375	Gusen	O	8.10	246.67	257.7	1979	1979	1980	25		183	346
354		St. Florian bei Linz	205690	Ipfbach	O	6.63	258.21	86.0	1976	1976		25		184	
		ENNSGEBIET													
355	≠	Flachau	203703	Enns	S	242.17	895.03	89.6	1908		1999	25			346
356	≠	Altenmarkt im Pongau	203711	Enns	S	234.27	838.96	134.5	1959	1961	1986	25		184	346
357		Radstadt (Enns)	203729	Enns	S	230.74	823.31	189.7	1895			25			
358		Löbenau	203737	Taurach	S	3.31	835.80	86.5	1908	1951		25		185	
359	≠	Forstau	203919	Forstaubach	S	2.90	868.25	57.2	1989	1989	1999	25		185	346
360		Tetter	210625	Unterthaler Bach	ST	3.90	1019.47	65.2	1947	1951		25		186	
361	≠	Schladming	210641	Enns	ST	211.49	724.85	648.8	1861	1951	1952	25		186	346
362		Aich	210674	Enns	ST	200.98	688.86	807.5	1861			25			
363		Trautenfels	210740	Enns	ST	174.03	639.96	1490.3	1861			25			
364		Irdning	210732	Donnersbach (Irdningbach)	ST	1.55	643.84	194.3	1960	1976		25		187	
365		Aigen im Ennstal-Ketten	210773	Gulling	ST	1.50	637.78	161.0	1909	1976		25		187	
366		Hintersteineralm	206532	Hintersteinerbach	O	0.58	1014.83	17.3	1981			25			
367		Liezen (Röthelbrücke)	210799	Enns	ST	159.89	627.00	2116.2	1857	1951		25	55	188	
368		Selzthal	210815	Paltenbach	ST	4.53	632.93	368.7	1895	1951		25		188	
369		Admont (Enns)	210823	Enns	ST	141.12	616.80	2637.5	1985	1985		26		189	
370		Weng bei Admont	211615	Enns	ST	134.86	609.95	2678.7	1979			26			
371		Gstatterboden	210849	Enns	ST	127.42	565.94	2776.1	1963			26			
372		Hieflau	210856	Erzbach	ST	0.62	483.71	251.4	1895	1961		26		189	
373		Gußwerk	210864	Salza	ST	62.71	735.50	280.0	1961	1965	1977	26		190	346
374		Weichselboden (Lattenpegel)	210872	Salza	ST	45.30	664.79	345.6	1925			26			
375		Weichselboden	210880	Radmerbach (Buchbach)	ST	0.64	668.63	54.1	1967	1971		26		190	
376		Wildalpen	210898	Salza	ST	26.09	583.06	592.3	1895	1951	1898	26		191	346
377		Platzl	206763	Laussabach	O	0.65	421.00	93.5	1986	1986		26		191	
378		Weyer Markt	205732	Gaflenzbach	O	1.18	383.76	87.3	1978	1978		26		192	
379		Pechgraben	206540	Pechgraben	O	2.75	421.04	24.6	1980	1980		26		192	
380		Große Klause	206367	Reichramingbach	O	11.85	463.43	78.1	1978			26			
381	≠	Reichraming	205740	Reichramingbach	O	0.90	347.78	168.6	1957	1966	1983	26		193	346
382		Jägerberg	205757	Enns	O	32.96	285.96	4996.1	1953	1977	1993	26		193	346
383	≠	Dietlgut	205765	Steyr	O	63.40	642.78	25.2	1947	1951	1983	26		194	346
384		Hinterstoder (Weißenbach)	206425	Weißenbach	O	0.65	645.24	16.6	1980			26			
385		Polsterlucke	205773	Krumme Steyr	O	1.85	614.01	15.6	1976	1976		26		194	
386		Hinterstoder	205781	Steyr	O	60.00	599.45	81.8	1976	1976		26		195	
387		Kniewas	205799	Steyr	O	48.20	468.61	184.9	1951	1951		26		195	
388		Spital am Pyhrn	205807	Teichl	O	22.67	626.65	40.2	1929	1966		26		196	
389		Windischgarsten	205815	Dambach	O	3.20	603.32	69.5	1971	1971		26		196	
390	≠	Teichlbrücke	205823	Teichl	O	14.94	571.17	148.6	1919	1951	1980	26		197	347
391		Roßleithen	206482	Pießling	O	5.58	676.85	9.5	1980	1980		27		197	
392		Roßleithen (Klammstein)	206821	Hinterer Rettenbach	O	5.05	593.60	15.4	1991	1991		27		198	
393		St. Pankraz	205831	Teichl	O	3.71	484.58	232.8	1976	1976		27		198	
394		Spering	206524	Vorderer Rettenbach	O	2.80	513.95	15.0	1980	1980		27		199	
395		Steyrling	205856	Steyrling	O	2.35	496.68	72.4	1913	1956		27		199	
396		Klaus an der Pyhrnbahn	205864	Steyr	O	39.76	420.29	542.4	1895	1951	1970	27		200	347
397		Dandelmühle	205872	Paltenbach	O	0.20	398.72	43.0	1978	1978		27		200	
398		Innerbreitenau	205880	Krumme Steyrling	O	10.60	488.80	99.6	1966			27			
399		Molln	205898	Krumme Steyrling	O	3.19	404.16	129.4	1919	1951		27		201	
400		Leonstein	205583	Schmiedleitnerbach	O	2.40	422.90	20.9	1986	1986		27		201	
401	≠	Pergern	205914	Steyr	O	5.43	301.81	898.1	1906	1951	1906	27		202	347
402		Steyr (Ortskai)	205922	Enns	O	30.88	283.97	5915.4	1962	1965	1962	27	55	202	347
403		Steyr (Zollamt)	206599	Ramingbach	O	0.88	(290.00)	71.1	1981	1981		27		203	
		DONAUGEBIET ZWISCHEN ENNS UND MARCH													
404	≠	Mauthausen (Strom-km 2110,98)	207084	Donau	O	2110.98	235.98	90601.2	1904		1908	27			347
405		Freistadt (Hafnerzeile)	205948	Feldaist	O	32.00	538.42	63.9	1902	1976		27		203	
406	≠	Kefermarkt	206581	Feldaist	O	21.46	462.04	189.2	1981	1981	1982	27		204	347
407	≠	Weitersfelden	206680	Wald-(Schwarze) Aist	O	34.04	676.66	101.7	1984	1984	1984	27		204	347
408	≠	Pfahnlmühle	205971	Waldaist	O	2.41	322.36	266.1	1937	1976	1977	27		205	347
409		Schwertberg (Kaolinwerk)	205989	Aist	O	9.05	253.24	604.7	1956	1976		27		205	
410		St. Pantaleon (Süd)	209247	Erlabach	N	13.60	241.68	91.8	1978	1978		27		206	
411	≠	Königswiesen (Ort)	205997	Große Naarn	O	16.78	562.56	80.4	1968	1976	1982	27		206	347
412		Unterweißenbach	206003	Kleine Naarn	O	16.16	612.06	36.9	1971	1971		28		207	
413	≠	Haid	206029	Naarn	O	4.46	233.54	303.1	1976	1976	1976	28		207	347
414		Sturmmühle	206037	Klambach	O	3.65	231.56	87.6	1955	1961		28		208	
415		Grein (Schiffsstation)	207100	Donau	O	2079.10	219.43	92082.4	1851			28			
416		Waldhausen (Seeausfluß)	206227	Sarmingbach	O	7.24	458.50	42.5	1977		1977	28			347
417	≠	Isperdorf	207613	Isper	N	1.00	232.77	164.7	1896	1951	1966	28		208	347
418	≠	Ybbs an der Donau	207126	Donau	N	2058.79	212.22	92464.2	1853		1896	28	56		347
419	≠	Lunz am See (Seestraße)	209551	Ois	N	106.00	592.43	117.9	1984		1999	28			347
420		Lunz am See (Zufluß)	209304	Seebach (Zufluß)	N	3.00	610.55	18.6			1923				347
421		Lunz am See (Seepegel)	207639	Lunzer See	N	2.50	607.14	24.7	1909		1909	28	56		347
422		Lunz am See (Abfluß)	207647	Seebach (Abfluß)	N	0.97	598.95	24.8	1908	1977		28		209	
423		Opponitz (Mirenau)	207654	Ybbs	N	61.22	391.28	506.9	1922	1922	1959	28		209	347
424		Krenstetten	207696	Urlbach	N	18.90	304.36	155.8	1978	1978		28		210	
425	≠	Greimpersdorf	207688	Ybbs	N	20.89	261.73	1116.6	1963	1971	1975	28	56	210	347
426		Mitterbach (Brücke)	207704	Große Erlauf	N	64.30	785.90	29.7	1968	1969		28		211	
427		Wienerbruck	207712	Ötscherbach	N	0.28	622.17	36.1	1965	1966		28		211	
428		Reith	207720	Großer Lassingbach	N	2.40	793.88	23.2	1964	1965		28		212	
429		Erlaufboden (EVN)	208850	Große Erlauf	N	56.10	529.79	135.7	1979			28			
430		Kienberg (Neuhaus)	207738	Große Erlauf	N	40.30	380.73	203.3	1936	1965		28		212	
431		Gaming	207746	Gamingbach	N	1.60	396.15	51.5	1965	1966		28		213	
432		Neubruck	207787	Jeßnitz	N	0.63	352.92	32.2	1931	1951		28		213	

Hydrographisches Verzeichnis der Pegel und Wassertemperaturmessstellen mit Evidenzdaten

Nr.	Schreibgerät	Pegel	Messstellennummer	Gewässer	Land	Lage km	Pegelnullpunkt m ü.A	Einzugsgebiet km²	Beobachtungsbeginn Wasserstand	Ermittlungsbeginn Abfluss	Beobachtungsbeginn Wassertemperatur	Seite Wasserstand Hauptzahlen	Seite Wasserstand Tageswerte	Seite Abfluss	Seite Wassertemperatur
433		Schliefau	209403	Schliefaubach	N	2.10	389.47	17.7	1981	1981		28		214	
434		Wieselburg (Messegelände)	207795	Kleine Erlauf	N	0.55	248.04	167.5	1906	1951		28		214	
435	≠	Niederndorf	207803	Erlauf	N	5.03	225.37	595.3	1897	1951	1975	29	56	215	347
436		Laimbach	209387	Laimbach	N	0.10	515.42	10.6	1981	1981		29		215	
437		Weitenegg	207811	Weitenbach	N	1.95	234.23	216.9	1898	1967		29		216	
438		Melk (Strom-km 2035,98)	207134	Donau	N	2035.98	199.97	94813.3	1844			29			
439		Lachau	209197	Melk	N	19.10	250.53	95.2	1974	1975		29		216	
440		Hörsdorf	207829	Mank	N	9.64	279.53	37.6	1930	1971		29		217	
441		Matzleinsdorf	207837	Melk	N	4.18	211.52	284.6	1920	1951		29		217	
442		Schwarzenbach a. d. Pielach (Guttenhof)	207845	Pielach	N	61.10	471.60	42.2	1928	1967		29		218	
443		Hofstetten (Bad)	207852	Pielach	N	35.45	311.12	289.5	1896	1951		29		218	
444		Großsierning	207860	Sierningbach	N	2.08	236.71	87.7	1900	1971		29		219	
445		Elsarn	209502	Spitzer Bach	N	4.30	312.63	48.6	1982	1982		29		219	
446	≠	Kienstock	207357	Donau	N	2015.21	194.00	95970.0	1976	1976	1977	29	57	220	347
447	≠	Stein-Krems	207142	Donau	N	2002.69	188.96	96044.8	1828		1896	29			347
448	≠	Imbach	207878	Krems	N	7.25	230.58	305.9	1909	1951	1999	29		220	347
449		Furth (Göttweig)	207886	Fladnitz	N	4.21	207.76	162.4	1896	1977		29		221	
450	≠	Türnitz Markt	209361	Türnitztraisen	N	65.76	459.46	103.0	1981	1981	2001	29		221	348
451		St. Aegyd am Neuwalde	209098	Unrechttraisen	N	17.50	(560.00)	51.7			1953				348
452		St. Aegyd am Neuwalde (VOEST)	209536	Unrechttraisen	N	16.65	562.53	53.9	1983	1983		29		222	
453		Lilienfeld-Marktl	207894	Traisen	N	52.37	356.57	345.2	1896	1959		29		222	
454		Haxenmühle	209445	Halbach	N	1.80	396.08	91.8	1981	1981		29		223	
455		St. Veit an der Gölsen	207902	Gölsen	N	7.63	372.07	211.1	1923	1978		29		223	
456	≠	Windpassing	207910	Traisen	N	35.95	294.15	733.3	1919	1971	1975	29	57	224	348
457		St. Pölten	209114	Traisen-Mühlbach	N	26.40	(267.00)	762.3			1953				
458		Neustift	207951	Kamp	N	129.05	687.02	76.7	1977	1977		29		224	
459		Zwettl (Sportplatzbrücke)	207936	Zwettl	N	1.12	514.66	269.1	1950	1967		30		225	
460	≠	Zwettl (Bahnbrücke)	207944	Kamp	N	108.55	506.57	621.8	1951	1951	1971	30		225	348
461		Kaltenbrunn	207969	Purzelkamp	N	29.11	722.05	33.5	1970	1971		30		226	
462		Rastenberg	207977	Purzelkamp	N	4.60	517.43	94.5	1955	1977		30		226	
463		Rosenburg (EVN)	207985	Kamp	N	48.25	261.58	1150.2	1907	1969		30		227	
464		Frauenhofen	209338	Taffa	N	9.33	304.83	140.0	1980	1980		30		227	
465	≠	Stiefern	207993	Kamp	N	27.63	217.00	1493.3	1914	1951	1949	30	57	228	348
466		Bärndorf	207365	Donau	N	1975.97	174.00	99426.2	1977			30			
467		Böheimkirchen	209486	Perschling	N	26.59	230.50	55.3	1982	1982		30		228	
468		Atzenbrugg (Bundesstraßenbrücke)	208009	Perschling	N	6.09	184.49	268.3	1897	1951		30		229	
469		Wöllersdorf (Laaben)	209379	Hochberggraben	N	0.07	379.29	4.5	1981	1981		30		229	
470		Siegersdorf	208017	Große Tulln	N	15.26	195.51	202.3	1933	1956		30		230	
471		Sieghartskirchen (Steg)	209569	Kleine Tulln	N	6.87	190.02	68.5	1985			30			
472		Unterkirchbach	209411	Hagenbach	N	6.91	299.77	5.7	1981	1981		30		230	
473		Hollenstein	208041	Schmida	N	34.66	225.54	212.0	1935	1967		30		231	
474		Obermallebarn	208058	Göllersbach	N	11.07	189.13	379.9	1969	1971		30		231	
475		Korneuburg	207241	Donau	N	1941.46	159.87	101536.6	1996	1996		30	57	232	
476		Klosterneuburg (Prägarten)	209460	Weidlingbach	N	0.70	167.54	33.2	1982	1982		30		232	
477		Wien (Nußdorf)	207183	Donau	W	1934.05	156.48	101700.0	1828			30			
478	≠	Wien (Kagraner Brücke)	207217	Alte Donau	W		154.68		1897		1973	30	58		348
479		Wien (Brigittenau)	207209	Donaukanal	W	1.10	154.22		1968			30			
480		Wien (Heiligenstädter Brücke)	207225	Donaukanal	W	2.16	154.22		1899			30			
481		Wien (Schwedenbrücke)	207233	Donaukanal	W	6.28	152.68		1828			31			
482		Wolfsgraben	209254	Wolfsgraben	N	0.05	286.24	13.7	1980			31			
483		Kennedybrücke	208082	Wien	W	7.65	182.61	199.4	1904	1981		31	58	233	
484		Klausenleopoldsdorf	209478	Schwechat	N	62.09	369.53	56.3	1982	1982		31		233	
485		Cholerakapelle	208090	Schwechat	N	42.59	255.19	181.0	1909	1975		31		234	
486		Achau	209239	Aubachkünette	N	2.18	168.09	323.0	1975	1977		31		234	
487		Mödling	208108	Mödling	N	8.85	222.43	59.0	1896	1977		31		235	
488	≠	Fahrafeld	208116	Triesting	N	42.91	338.23	186.0	1948	1972	1965	31		235	348
489		Hirtenberg	208124	Triesting	N	29.12	279.13	287.3	1974	1977		31		236	
490	≠	Schwechat (Hallenbad)	208157	Schwechat	N	10.63	154.58	1028.9	1952	1966	1975	31	58	236	348
491		Fischamend (Sporthafen)	207258	Donau	N	1907.90	143.92	103312.8	1846			31			
492	≠	Haschendorf (Jägersteg)	208207	Fischa	N	44.80	229.78	4.6	1972		1977	31			348
493		Schranawand	208231	Fischa	N	28.50	190.54	66.7	1971			31			
494		Gutenstein (Kirche)	208272	Piesting	N	62.81	477.79	50.3	1979	1979		31		237	
495	≠	Wöllersdorf (Hydro)	208280	Piesting	N	34.10	307.06	284.1	1924	1967	1965	31		237	348
496		Wöllersdorf (Ausleitung)	208298	Tiroler Bach	N	0.08	308.57		1970			31			
497		Tattendorf	208306	Piesting	N	17.04	221.04	315.0	1966	1967		31		238	
498	≠	Moosbrunn (Feuchtland)	208397	Schlauchgraben	N	1.20	181.92		1973		1976	31			348
499		Gramatneusiedl	208405	Jesuitenbach	N	0.77	178.26		1973			31			
500	≠	Marienthal (Bahnbrücke)	208413	Fischa	N	20.90	174.61	417.3	1954		1976	31			348
501		Reisenberg	208421	Reisenbach	N	14.12	174.43	19.0	1958			31			
502		Klein-Neusiedl	209148	Fischa-Werkskanal	N	10.40	(157.00)	528.4			1971				348
503	≠	Fischamend (Rohrbrücke)	208439	Fischa	N	8.19	152.42	534.9	1896		1971	31	58		348
504		Fischamend (HIAG)	208751	Fischa	N	7.94	(153.00)	534.9			1971				348
505		Wildungsmauer	207373	Donau	N	1894.72	139.48	103992.7	1940	1996		32		238	
506		Bad Deutsch Altenburg (Bauleitung)	207266	Donau	N	1886.86	137.18	104043.7	1887			32			
507	≠	Hainburg an der Donau	207274	Donau	N	1883.92	135.25	104177.7	1828	1976	1896	32	59	239	348
508		Ulrichskirchen (Sportplatz)	208447	Rußbach	N	53.60	173.32	131.5	1952	1971		32		239	
509		Leopoldsdorf im Marchfelde	208454	Rußbach	N	20.40	145.37	437.5	1967			32			
510		Engelhartstetten	209262	Rußbach	N	4.10	138.32	497.8	1979			32			
511		Wiener Neustadt (Flußbauhof)	208975	Wiener Neustädter Kanal	N	0.03	260.80		1971			32			

MOLDAUGEBIET

512		Leopoldschlag	206557	Maltsch	O	4.90	619.24	95.3	1980	1980		32		240	
513		Oberlainsitz	209494	Lainsitz	N	44.20	621.52	81.1	1982	1982		32		240	
514		Ehrendorf	208462	Lainsitz	N	10.45	481.80	267.6	1895	1971		32	59	241	
515		Amaliendorf	208512	Braunaubach	N	15.74	528.22	68.7	1973	1977		32		241	
516		Hoheneich	208579	Braunaubach	N	1.65	478.92	291.5	1932	1951		32		242	

MARCHGEBIET

517	≠	Schwarzenau (Süd)	208611	Deutsche Thaya	N	62.21	491.22	175.5	1900	1951	2001	32		242	348
518		Merkengersch	209742	Deutsche Thaya	N	34.17	450.65	586.8	1992	1995		32		243	

Hydrographisches Verzeichnis der Pegel und Wassertemperaturmessstellen mit Evidenzdaten

Nr.	Schreibgerät	Pegel	Messstellennummer	Gewässer	Land	Lage km	Pegelnullpunkt m ü.A	Einzugsgebiet km²	Beobachtungsbeginn Wasserstand	Ermittlungsbeginn Abfluss	Beobachtungsbeginn Wassertemperatur	Seite Wasserstand Hauptzahlen	Seite Wasserstand Tageswerte	Seite Abfluss	Seite Wassertemperatur
519	|	Alberndorf	209601	Mährische Thaya	N	5.95	409.21	621.5	1988	1988		32		243	
520	≠	Raabs an der Thaya	208629	Thaya	N	211.00	395.44	1405.8	1896	1959	1966	32		244	348
521	|	Hardegg	209171	Thaya	N	137.00	281.13	2382.3	1924	1977		32		244	
522	|	Pulkau	209510	Pulkau	N	39.58	261.89	87.6	1984	1984		32		245	
523	|	Zwingendorf	208637	Pulkau	N	8.00	181.66	371.5	1925	1967		32		245	
524	|	Alt-Prerau	208645	Thaya	N	88.55	171.30	3587.0	1975			32	59		
525	≠	Bernhardsthal (Staatsgrenzpunkt IX)	207290	Thaya	N	16.19	152.51	12623.0	1960		1999	33			348
526	≠	Hohenau an der March (Fluss-km 66,92)	207308	March	N	66.90	146.82	24137.8	1889		1999	33			348
527	≠	Asparn an der Zaya	209452	Zaya	N	40.50	212.90	80.6	1982	1982	2003	33		246	348
528	|	Niederabsdorf	209189	Zaya	N	6.80	151.27	515.6	1976	1977		33		246	
529	≠	Dürnkrut (Fluss-km 44,33)	207316	March	N	44.33	142.02	25404.7	1895		1964	33			348
530	≠	Angern an der March	207324	March	N	31.89	139.74	25623.8	1891	1891	1999	33	59	247	349
531	|	Bad Pirawarth	208678	Weidenbach	N	21.85	166.59	71.0	1967	1968		33		247	
532	≠	Marchegg (Fluss-km 14,98)	207332	March	N	14.98	136.44	26135.6	1934		1973	33			349
		DONAUGEBIET ZWISCHEN MARCH UND LEITHA													
533	≠	Thebnerstraßl	207407	Donau	N	1879.25	133.26	131384.0	1999	1999	1999	33		248	349
534	|	Wolfsthal (Strom-km 1874,84)	207282	Donau	N	1874.84	130.21	131411.3	1964			33			
535	|	Deutsch-Jahrndorf (Neurießäcker)	210435	Wiesgraben	B	2.41	130.14		1989	1989		33		248	
		LEITHAGEBIET													
536	|	Schwarzau im Gebirge (Bundesstraße)	208686	Schwarza	N	56.17	601.76	128.4	1919	1967		33		249	
537	|	Singerin (Steg)	208694	Naßbach	N	0.68	576.71	80.0	1926	1967		33		249	
538	|	Singerin (Höllental)	208702	Schwarza	N	49.62	568.99	252.3	1896	1951		33		250	
539	≠	Gloggnitz (Adlerbrücke)	208710	Schwarza	N	25.57	435.38	472.2	1895	1951	1896	33		250	349
540	|	Stixenstein (Schloß)	208736	Sierning	N	7.50	459.78	89.7	1896	1951		33		251	
541	|	Ternitz (Straßenbrücke)	208744	Sierning	N	0.49	388.93	114.1	1971	1972		33		251	
542	|	Loipersbach	208785	Schwarza	N	133.11	344.46	716.6	1970	1978		33		252	
543	|	Aspang Markt	209395	Schopfgraben	N	0.20	503.32	10.0	1981	1981		33		252	
544	|	Aspang-Höll	208819	Großer Pestingbach	N	22.50	439.73	96.5	1967	1971		33		253	
545	|	Feistritz am Wechsel	208827	Feistritz	N	1.30	447.96	114.4	1967	1972		34		253	
546	≠	Warth	208835	Pitten	N	14.33	372.71	277.0	1925	1951	1966	34		254	349
547	|	Scheiblingkirchen	209544	Schlattenbach	N	0.75	369.42	69.5	1984	1985		34		254	
548	|	Erlach	208843	Pitten	N	1.24	306.88	412.9	1967	1967		34		255	
549	|	Wiener Neustadt (Bundesstraßenbrücke)	208884	Leitha	N	114.89	263.94	1220.6	1979	1980		34		255	
550	|	Zillingdorf	209288	Leitha	N	106.66	238.03	1242.2	1978	1979		34		256	
551	=	Bad Fischau (Thermalbad)	208900	Warme Fischa	N	30.60	280.75	1.6			1970				349
552	|	Wiener Neustadt (Reitweg)	208918	Warme Fischa	N	16.65	262.68	92.5	1952	1977		34		256	
553	|	Wiener Neustadt (Ostende)	208926	Warme Fischa	N	13.00	255.52	196.5	1953	1980		34		257	
554	|	Peisching (Brücke)	208934	Kehrbach	N	0.01	355.52		1953	1978		34		257	
555	|	Katzelsdorf (EVN)	208967	Katzelsdorfer Werkskanal	N	3.60	270.49		1976			34			
556	|	Wiener Neustadt (J. Straußg.)	208983	Kehrbach	N	0.45	255.44		1970	1980		34		258	
557	≠	Deutsch Brodersdorf (Straßenbrücke)	208991	Leitha	N	83.00	193.04	1598.9	1896	1951	1965	34	60	258	349
558	|	Deutsch Haslau	209007	Leitha	N	36.92	139.19	1982.0	1924	1980		34		259	
559	|	Gattendorf (Schleuse)	210443	Kleine Leitha	B	6.90	136.10		1990	1990		34		259	
560		Deutsch-Jahrndorf (Albrechtmühle)	210450	Kleine Leitha	B	8.20	131.37		1990	1990		34		260	
561	|	Nickelsdorf (Kläranlage)	210013	Leitha	B	16.31	127.22	2131.3	1952	1982		34		260	
562	|	Nickelsdorf (Pötschring)	210021	Komitatskanal	B	2.81	127.35		1952	1983		34		261	
		RABNITZGEBIET													
563	|	Piringsdorf (Pfarrbrücke)	210039	Rabnitz	B	27.85	297.72	117.7	1973	1973		34		261	
564	|	Mannersdorf an der Rabnitz (Hansäcker)	210054	Rabnitz	B	13.60	231.18	224.3	1926	1966		34	60	262	
565	|	Oberpullendorf (Fußgeherbrücke)	210062	Stoob	B	10.60	237.13	149.0	1926	1966		34		262	
566	|	Lutzmannsburg (Weingartenbrücke)	210500	Rabnitz	B	1.60	194.53	554.8	1993			34			
567	|	Walbersdorf	210070	Wulka	B	27.91	218.52	78.1	1976	1982		35		263	
568	|	Wulkaprodersdorf (Bundesstraße B16)	210088	Wulka	B	18.50	161.86	220.7	1952	1966		35		263	
569	|	Trausdorf an der Wulka	210328	Wulka	B	15.44	142.68	235.9	1976	1977		35		264	
570	|	Oslip	210393	Eisbach	B	1.95	129.60	63.3	1986			35			
571	≠	Schützen am Gebirge	210096	Wulka	B	6.00	122.17	383.7	1962	1962	1962	35	60	264	349
572	|	Breitenbrunn (Schilfzone)	210351	Neusiedler See	B		114.00	1230.0	1976			35			
573	≠	Breitenbrunn (Seebad)	210138	Neusiedler See	B		114.00	1230.0	1973		1974	35			349
574	≠	Neusiedl am See (Seebad)	210146	Neusiedler See	B		114.00	1230.0	1930		1952	35	60		349
575	|	Gols	210369	Golser Kanal	B	1.69	117.39	34.1	1976			35			
576	≠	Podersdorf am See (Badebucht)	210153	Neusiedler See	B		114.00	1230.0	1931		1956	35			349
577	≠	Illmitz (Biologische Station)	210179	Neusiedler See	B		114.00	1230.0	1971		1971	35			349
578	≠	Rust (Seebad)	210112	Neusiedler See	B		114.00	1230.0	1932		1943	35			349
579	≠	Mörbisch am See (Zoll)	210120	Neusiedler See	B		114.00	1230.0	1956		1956	35	61		349
580	≠	Apetlon Staatsgrenzpunkt (A79)	210187	Neusiedler See	B		114.00	1230.0	1971		2002	35			349
581	|	Deutschkreutz	215020	Goldbach	B	6.90	186.44	16.7	1996	1996		35		265	
		RAABGEBIET													
582	|	Arzberg (Moderbach)	210955	Moderbach	ST	0.46	575.18	84.2	1972	1972		35		265	
583	|	Arzberg (Raab)	211698	Raab	ST	99.77	566.62	119.1	1982	1982		35		266	
584	|	Mitterdorf an der Raab	211599	Raab	ST	83.87	397.84	183.7	1960	1980		35		266	
585	|	St.Ruprecht a. d. R. (Weizbach)	210963	Weizbach	ST	0.04	371.42	101.2	1961	1966		35		267	
586	|	St.Ruprecht a. d. R. (Raab)	211706	Raab	ST	80.40	369.92	300.8	1984	1984		35		267	
587	|	Flöcking	211888	Rabnitzbach	ST	2.50	354.18	94.0	1991	1991		35		268	
588	≠	Takern II	210971	Raab	ST	64.35	317.55	498.9	1923	1968	1998	36		268	349
589	≠	Feldbach	210989	Raab	ST	44.68	275.45	689.4	1920	1951	1962	36	61	269	349
590	≠	Neumarkt	210468	Raab	B	10.90	230.64	986.5	1991	1991	2005	36		269	349
591	|	Rohrbach an der Lafnitz	210997	Lafnitz	ST	68.80	419.48	268.5	1910	1966		36		270	
592	|	Hammerkastell	211680	Lafnitz	ST	59.60	365.28	285.5	1982	1982		36		270	
593	|	Markt Allhau (Musserbrücke)	210203	Stögersbach	B	9.93	337.29	70.8	1933	1976		36		271	
594	|	Wörth an der Lafnitz	211003	Lafnitz	ST	45.90	299.26	439.4	1930	1961		36	61	271	

Hydrographisches Verzeichnis der Pegel und Wassertemperaturmessstellen mit Evidenzdaten

Nr.	Schreibgerät	Pegel	Messstellennummer	Gewässer	Land	Lage km	Pegelnullpunkt m ü.A	Einzugsgebiet km²	Beobachtungsbeginn Wasserstand	Ermittlungsbeginn Abfluss	Beobachtungsbeginn Wassertemperatur	Seite: Wasserstand Hauptzahlen	Seite: Wasserstand Tageswerte	Seite: Abfluss	Seite: Wassertemperatur
595	|	Pöllau (Prätisbach-II)	211623	Prätisbach	ST	0.39	433.23	21.1	1980	1980		36		272	
596	|	Pöllau (Saifenbach)	211631	Saifenbach	ST	22.30	396.85	57.5	1980	1980		36		272	
597	|	Waltersdorf in Oststeiermark	211011	Safenbach	ST	13.15	283.16	343.4	1933	1961		36		273	
598	|	Dobersdorf	210211	Lafnitz	B	17.28	234.00	925.1	1896	1951		36		273	
599	|	Rettenegg	211722	Feistritz	ST	101.13	849.97	43.0	1987	1987		36		274	
600	|	Anger	211029	Feistritz	ST	63.30	465.39	408.0	1954	1961		36		274	
601	|	Neudorf bei Ilz	211037	Ilzbach	ST	8.15	277.85	190.1	1908	1961		36		275	
602	|	Maierhofen	211045	Feistritz	ST	14.97	263.48	796.4	1967	1967		36	61	275	
603	|	Ottendorf	211912	Rittscheinbach	ST	25.20	289.51	29.0	1993			36			
604	|	Eltendorf (Hackenwiesen)	210401	Lafnitz	B	6.73	223.65	1956.3	1979	1979		36		276	
605	|	Pinggau	211771	Pinka	ST	82.85	515.21	34.6	1988	1988		36		276	
606	|	Pinkafeld	210419	Pinka	B	72.64	384.05	134.1	1987	1987		36		277	
607	|	Oberwart (Landeshauptstraße L382)	210229	Pinka	B	58.48	302.59	171.7	1928	1951		36		277	
608	|	Siget in der Wart	215012	Zickenbach	B	9.40	280.98	118.8	1995	1995		36		278	
609	|	Woppendorf	210237	Pinka	B	38.73	242.00	416.9	1939	1951		36		278	
610	|	Altschlaining	210245	Tauchenbach	B	16.60	315.78	89.2	1953	1966		37		279	
611	|	Hannersdorf	210252	Tauchenbach	B	2.90	246.96	175.4	1933	1951		37		279	
612	≠	Burg	210260	Pinka	B	35.23	237.88	664.1	1933	1987	1997	37	62	280	349
613	|	Moschendorf	215038	Pinka	B	14.68	201.25	791.0	1997	1997		37		280	
614	|	Bocksdorf	210476	Strem	B	32.78	237.02	89.2	1991	1991		37		281	
615	|	Rauchwart	210484	Strem	B	28.86	227.32	94.4	1991	1991		37		281	
616	|	Güssing (Kulturzentrum)	210286	Strem	B	22.73	209.97	316.4	1933	1976		37		282	
617	≠	Heiligenbrunn	210294	Strem	B	10.45	200.13	400.4	1951	1951	2005	37	62	282	350
618	|	Kirchschlag in der Buckl.Welt	210302	Zöbernbach	N	14.10	408.47	113.6	1970	1976		37		283	
619	|	Rattersdorf	210310	Güns	B	1.19	285.24	265.3	1948	1951		37		283	

MURGEBIET

Nr.	Schreibgerät	Pegel	Messstellennummer	Gewässer	Land	Lage km	Pegelnullpunkt m ü.A	Einzugsgebiet km²	Beobachtungsbeginn Wasserstand	Ermittlungsbeginn Abfluss	Beobachtungsbeginn Wassertemperatur	Seite: Wasserstand Hauptzahlen	Seite: Wasserstand Tageswerte	Seite: Abfluss	Seite: Wassertemperatur
620	|	Muhr	203745	Mur	S	438.62	1119.67	75.7	1950	1961		37		284	
621	≠	Unterweißburg	203828	Zederhausbach	S	0.96	1059.67	161.9	1981	1981	1999	37		284	350
622	≠	St.Michael i. Lg. (Mur)	203752	Mur	S	423.59	1041.75	289.2	1893	1961	1906	37		285	350
623	≠	Mörtelsdorf	203794	Mur	S	409.84	1010.24	366.9	1930	1971	1955	37		285	350
624	|	Mauterndorf	203760	Taurach	S	12.61	1106.47	102.1	1879	1961		37		286	
625	|	Weißpriach	203778	Weißpriach	S	6.40	1097.35	77.1	1927	1961		37		286	
626	|	St.Andrä	203992	Göriachbach	S	0.55	1052.52	48.4	1993			37			
627	|	Lessach	204008	Lessachbach	S	3.30	1108.31	70.2	1993			37			
628	≠	Tamsweg (Taurach)	203786	Taurach	S	1.21	1019.02	377.9	1908	1961	1997	37		287	350
629		Tamsweg (Mur)	203802	Mur	S	408.36	1006.90	803.3	1895			37			
630	|	Madling	203810	Thomatalbach	S	0.02	971.71	84.9	1981	1981		37		287	
631	≠	Kendlbruck	203976	Mur	S	397.40	933.38	955.0	1992		1994	38			350
632	|	Gestüthof	211086	Mur	ST	270.81	776.30	1700.3	1959	1961		38		288	
633	≠	St.Georgen ob Judenburg	211102	Mur	ST	235.72	707.00	2334.4	1889	1951	2001	38		288	350
634	≠	Zistl	211110	Pusterwaldbach	ST	2.97	942.00	197.7	1969	1969	2000	38		289	350
635	|	Pöls	211128	Pöls	ST	18.80	788.42	422.0	1950	1951		38		289	
636	|	Zeltweg	211136	Mur	ST	210.14	646.34	2957.5	1919	1966		38	62	290	
637	|	Eppenstein	211730	Granitzenbach	ST	7.60	708.18	153.1	1950	1987		38		290	
638	|	Hammerjäger	211920	Ingeringbach	ST	8.58	748.95	198.5	1994	1994		38		291	
639	|	Unterwald	211821	Liesingbach	ST	31.80	812.57	44.1	1989	1989		38		291	
640	|	Kammern im Liesingtal	211169	Liesingbach	ST	12.10	647.88	265.6	1965	1966		38		292	
641	|	Leoben	211185	Mur	ST	161.37	531.24	4391.9	1854	1951		38		292	
642	|	St. Peter/Freienstein	211193	Vordernberger Bach	ST	5.80	595.02	167.3	1953	1966		38		293	
643		Mürzsteg	211219	Mürz	ST	69.80	778.81	132.3	1908			38			
644	≠	Neuberg an der Mürz	211227	Mürz	ST	60.81	715.30	231.5	1960	1961	1973	38		293	350
645	|	Kindthal	211243	Mürz	ST	27.54	569.64	727.7	1966	1966		38	62	294	
646	|	Edelsdorf	211862	Stanzbach	ST	5.88	599.69	78.9	1991	1991		38		294	
647	|	Hansenhütte	211250	Thörlbach	ST	5.50	541.75	324.2	1896	1951		38		295	
648	≠	Kapfenberg-Diemlach	211268	Mürz	ST	2.80	485.94	1364.5	1971	1971	1973	38		295	350
649	|	Arndorf	211276	Lamingbach	ST	1.10	(502.50)	144.0	1960	1961		38		296	
650	|	Bruck an der Mur unter Mürz	211292	Mur	ST	140.40	468.14	6214.0	1899	1967		38		296	
651	=	Frohnleiten	211300	Mur	ST	115.82	414.73	6548.0			1972				350
652	|	Deutschfeistritz	211649	Übelbach	ST	0.05	397.32	117.8	1960	1980		38		297	
653	≠	Friesach	211763	Mur	ST	100.02	379.70	6791.5	1987	1987	2001	38		297	350
654	≠	Graz	211326	Mur	ST	79.58	328.67	7042.8	1850		1896	39			350
655		Graz m. MK	211573	Mur mit Mühlkanal	ST	106.29	341.28	6988.9		1966				298	
656	|	Mellach	211847	Mur	ST	63.33	290.80	7295.5	1988			39	63		
657		Mellach m. MK	211870	Mur mit Mühlkanal	ST	85.25	290.80	7295.5		1990				298	
658	|	Voitsberg	211334	Kainach	ST	48.61	391.19	210.5	1908	1966		39		299	
659	|	Hitzendorf	211953	Liebochbach	ST	7.09	358.73	50.0	1995	1995		39		299	
660	|	Lieboch	211342	Kainach	ST	23.45	319.46	756.2	1908	1951		39	63	300	
661	|	Gerbersdorf	211896	Stiefing	ST	6.26	297.52	80.0	1993			39			
662	≠	Wies	211391	Weiße Sulm	ST	5.95	325.30	69.7	1934	1951	2001	39		300	350
663	|	Schwanberg	211383	Schwarze Sulm	ST	12.09	402.48	75.2	1934	1951		39		301	
664	|	Gleinstätten	211904	Sulm	ST	25.30	292.81	265.3	1993	1993		39		301	
665	|	Hörmsdorf	211961	Saggaubach	ST	19.65	345.14	57.6	1994			39			
666	|	Gündorf	211656	Saggaubach	ST	4.84	289.88	201.9	1982	1982		39		302	
667	|	Frauental (Laßnitz)	211664	Laßnitz	ST	40.60	323.40	88.2	1982	1982		39		302	
668	|	Frauental (Wildbach)	211813	Wildbach	ST	0.55	327.00	47.5	1989	1989		39		303	
669	|	Wettmannstätten	211797	Laßnitz	ST	23.40	289.70	216.4	1989	1989		39		303	
670	|	Wieselsdorf	211854	Stainzbach	ST	3.58	290.13	144.8	1990	1990		39		304	
671	|	Zehndorf	211805	Gleinzbach	ST	1.60	287.01	37.8	1991	1991		39		304	
672	|	Tillmitsch	211441	Laßnitz	ST	4.50	272.15	480.4	1956	1961		39		305	
673	|	Leibnitz	211458	Sulm	ST	5.65	262.98	1102.5	1895	1951		39	63	305	
674	≠	Spielfeld	211466	Mur	ST	34.88	244.22	9480.0	1851		1998	39			350
675	|	Lipsch	211474	Schwarzaubach	ST	6.45	256.42	129.5	1968			39			
676	≠	Mureck (Schreibpegel)	211490	Mur	ST	21.69	224.23	9769.9	1972	1974	1972	39	63	306	350
677	|	Fluttendorf	211508	Gnasbach	ST	0.34	222.88	119.3	1968	1968		39		306	

DRAUGEBIET

Nr.	Schreibgerät	Pegel	Messstellennummer	Gewässer	Land	Lage km	Pegelnullpunkt m ü.A	Einzugsgebiet km²	Beobachtungsbeginn Wasserstand	Ermittlungsbeginn Abfluss	Beobachtungsbeginn Wassertemperatur	Seite: Wasserstand Hauptzahlen	Seite: Wasserstand Tageswerte	Seite: Abfluss	Seite: Wassertemperatur
678	≠	Arnbach	202523	Drau	T	260.50	1107.72	162.1	1997	1997	1997	40		307	350
679	|	Eggeberg	231100	Villgratenbach	T	13.00	1501.63	35.2	1986	1986		40		307	
680	|	Ausservillgraten	212225	Winkeltalbach	T	0.13	1256.55	62.2	1991	1991		40		308	

Hydrographisches Verzeichnis der Pegel und Wassertemperaturmessstellen mit Evidenzdaten

Nr.	Schreibgerät	Pegel	Messstellennummer	Gewässer	Land	Lage km	Pegelnullpunkt m ü.A	Einzugsgebiet km²	Beobachtungsbeginn Wasserstand	Ermittlungsbeginn Abfluss	Beobachtungsbeginn Wassertemperatur	Seite Wasserstand Hauptzahlen	Seite Wasserstand Tageswerte	Seite Abfluss	Seite Wassertemperatur
681		Rabland	212027	Drau	T	255.34	1070.98	374.0	1890	1951		40		308	
682		Lienz-Falkensteinsteg	231092	Drau	T	228.09	679.87	668.0	1988	1988		40		309	
683		Hinterbichl	212043	Isel	T	46.43	1327.14	107.0	1930	1951		40		309	
684		Hinterbichl (Mühle, mit UW-Kanal)	212233	Islitz	T	0.27	1335.95	35.0		1951				310	
685		Waier	212183	Isel	T	29.09	930.74	285.3	1975	1975		40		310	
686		Innergschlöß	212068	Gschlößbach	T	2.29	1686.16	39.3	1930	1951		40		311	
687		Matreier Tauernhaus	212076	Tauernbach	T	16.14	1502.29	59.9	1930	1951		40		311	
688		Prossegg	212084	Tauernbach	T	2.38	(939.71)	197.2	1954			40			
689		Brühl	212092	Isel	T	26.85	919.58	518.4	1895	1951		40		312	
690	≠	Hopfgarten i. Def.-Zwenewald	212100	Schwarzach	T	5.65	1096.27	268.1	1895	1951	2001	40		312	350
691		Spöttling	212118	Dorferbach	T	13.03	1486.78	47.0	1930	1951	2001	40		313	350
692		Spöttling-Taurer	212126	Teischnitzbach	T	0.16	1490.98	14.2	1930	1951		40		313	
693		St. Johann im Walde (Brücke)	212159	Isel	T	15.77	744.15	1077.8	1895			40			
694	≠	Lienz	212167	Isel	T	0.90	667.20	1198.7	1889	1951	1979	40	64	314	350
695		Lienz-Peggetz	212316	Drau	T	226.70	661.43	1876.2	1967	1971		40	64	314	
696		Obernußdorf	212217	Debantbach	T	7.98	1169.17	56.8	1986	1986		40		315	
697		Oberdrauburg-OWF	212324	Drau	K	208.84	616.08	2112.0	1852	1951		40		315	
698		Irschen	212340	Mödritschbach	K	2.29	820.00	6.9	1971	1971		40		316	
699	≠	Sachsenburg (Brücke)	212357	Drau	K	170.70	555.04	2561.4	1886	1951	1936	40	64	316	350
700		Ranigoßbrücke	212365	Möll	K	74.83	1280.70	74.5	1938	1965		40		317	
701	≠	Winklern	212373	Möll	K	51.90	878.14	412.1	1907	1951	1983	41		317	351
702		Flattach	213124	Möll	K	24.93	687.13	705.3	1972	1972		41		318	
703		Mallnitz	212381	Mallnitzbach	K	6.21	1173.90	85.3	1907	1961	1935	41		318	351
704		Kolbnitz a. d. Tauernbahn AHP	212399	Möll	K	8.55	607.00	1043.8	1894	1971		41		319	
705		Möllbrücke	212407	Möll	K	1.48	555.00	1096.0	1877			41			
706		Drauhofen	213199	Drau	K	166.68	547.00	3674.4	1974	1974		41		319	
707		Gries	213207	Lieser	K	35.38	1178.58	56.5	1976	1976		41		320	
708		Gmünd-OWF	212431	Lieser	K	17.03	738.91	360.1	1961	1961		41		320	
709		Ochsenhütte-Hochalm	212456	Hochalmbach	K	2.00	1995.00	9.3	1954	1961		41		321	
710		Pflüglhof	212472	Malta	K	14.69	847.25	131.3	1952	1965		41		321	
711		Sandriesen	212498	Malta	K	1.58	739.72	266.0	1951	1951		41		322	
712		Döbriach	213181	Rieger Bach	K	0.50	591.90	188.8	1976	1978		41		322	
713	≠	Millstatt (See)	212514	Millstätter See	K	6.00	587.00	286.3	1912		1912	41	64		351
714		Seebrücke	212522	Millstätter Seebach	K	1.07	586.66	286.3	1895	1965		41		323	
715	≠	Spittal (Fasan)	212530	Lieser	K	3.18	556.19	1035.5	1877	1951	1925	41		323	351
716	≠	Amlach	213215	Drau	K	153.01	522.79	4789.6	1957		2004	41			351
717		Feistritz an der Drau	213132	Drau	K	137.32	(507.00)	4850.6			1963				351
718	≠	Techendorf	212563	Weißensee	K	34.70	927.92	48.4	1902		1990	41	65		351
719		Sonnberg	213231	Tiebelbach	K	2.56	504.19	91.1	1974	1977		41		324	
720	≠	St. Andrä-OWF	213272	Ossiacher See	K	5.30	500.29	165.4	1896		1923	41	65		351
721		Urlaken-OWF	212597	Ossiacher Seebach	K	2.77	499.74	169.7	1962	1965		41		324	
722		Töbring	213116	Treffner Bach	K	2.67	512.52	140.1	1973	1974		41		325	
723		Maria Luggau (Moos)	212613	Gail	K	101.29	1087.33	146.1	1952	1951		41		325	
724		Mauthen	212647	Gail	K	78.07	(694.44)	348.6	1878	1951		42		326	
725		Rattendorf	212670	Gail	K	57.28	595.28	594.9	1880	1951		42		326	
726		Neudorf	212704	Gösseringbach	K	0.90	581.60	75.2	1955	1956		42		327	
727		Presseggen	212746	Pressegger See	K	4.10	558.78	29.6	1931			42	65		
728		Nötsch	212753	Gail	K	26.18	545.95	908.5	1934	1951		42		327	
729		Thörl	212761	Gailitz	K	6.99	592.94	188.0	1925	1975		42		328	
730	≠	Federaun	212787	Gail	K	8.55	498.54	1304.9	1877	1951	1895	42	65	328	351
731	≠	Faak (Bundessportheim)	212795	Faaker See	K	6.30	553.91	35.6	1921		1984	42	66		351
732		Windisch-Bleiberg	212829	Bodenbach	K	1.30	825.00	20.7	1971	1971		42		329	
733		Tscheppaschlucht	212837	Loiblbach	K	7.15	584.00	44.0	1971	1971		42		329	
734	≠	Miklauzhof	212852	Vellach	K	10.32	459.05	194.3	1907	1951	1951	42		330	351
735	≠	Maitratten	212860	Gurk	K	125.43	975.71	201.4	1951	1951	1954	42		330	351
736		Urschwirtbrücke	212878	Gurk	K	118.52	934.97	230.3	1957	1965		42		331	
737		Weitensfeld (Ost)	212886	Gurk	K	98.31	692.90	431.8	1914	1951		42		331	
738		Grades	213306	Metnitz	K	20.50	732.31	144.6	1982			42			
739		Guldendorf	213405	Olsabach	K	6.20	652.17	161.8	1994	1994		42		332	
740		Hirt	212894	Metnitz	K	1.37	602.13	469.4	1895	1961		42		332	
741		Mölbling	213397	Gurk	K	60.68	579.26	1061.0	1993			42			
742		Passering	213355	Silberbach	K	0.34	539.21	72.8	1988			42			
743		Launsdorf	213157	Gurk	K	43.23	510.00	1243.1	1975	1975		42		333	
744		Hüttenberg	212928	Görtschitz	K	24.80	777.51	130.3	1925	1966		42		333	
745		Brückl	212936	Görtschitz	K	1.30	506.50	315.6	1895	1951		42		334	
746		Mauthbrücken-OWF	213322	Glan	K	47.13	499.81	87.2	1984	1984		43		334	
747		Wimitz	213249	Wimitz	K	17.25	640.00	68.0	1977	1977		43		335	
748		Breitenstein	213256	Wimitz	K	6.20	516.55	106.5	1977	1977		43		335	
749		St.Georgen am Längsee	213165	Lavabach	K	3.17	548.00	5.4	1975			43			
750	≠	Zollfeld	212951	Glan	K	22.76	453.06	432.3	1930	1965	1988	43		336	351
751		Wölfnitz	213330	Moosburger Bach	K	2.35	452.11	57.4	1984	1984		43		336	
752	≠	Keutschach (See)	213488	Keutschacher See	K	10.05	505.84		1993		1993	43			351
753	≠	Klagenfurt - See	213140	Wörther See	K	9.80	439.01	162.1	1910		1910	43			351
754	≠	Pörtschach am Wörther See	212985	Wörther See	K	19.70	439.01	162.1	1902		1934	43	66		351
755		Viktring	213009	Viktringer Bach	K	1.45	446.96	14.6	1972			43			
756		Stein	213017	Steiner Bach	K	1.25	445.88	19.2	1971			43			
757		Weinländer	213025	Glanfurt	K	3.94	434.20	201.3	1971	1971		43		337	
758		Zell	213033	Glan	K	2.32	410.00	817.9	1967	1967		43		337	
759	≠	Gumisch	213041	Gurk	K	5.40	394.34	2555.4	1905	1951	1976	43	66	338	351
760	≠	Unterburg	213348	Klopeiner See	K	1.80	447.00	4.1	1993		1994	43			351
761		Kaunz	213389	Wölfnitzbach	K	11.20	520.00	28.1	1988			43			
762	=	Lavamünd-OWF	213173	Drau	K	5.60	338.00	11051.8			1930				351
763		Bad St.Leonhard	213363	Lavant	K	47.36	668.16	200.6	1993			43			
764		St.Gertraud	213082	Lavant	K	39.81	512.54	380.2	1946	1951		43		338	
765		St.Jakob	213314	Weißenbach	K	0.90	459.88	55.9	1983			43			
766		Fischering	213371	Lavant	K	22.40	408.50	715.6	1989	1989		43		339	
767	≠	Krottendorf	213090	Lavant	K	4.32	354.05	954.5	1905	1951	1976	43	66	339	351
768		St. Vinzenz (Feistritzbach)	211938	Feistritzbach	ST	18.70	(1083.00)	14.5	1993	1993		43		340	
769		St. Vinzenz (Schwarzenbach)	211946	Schwarzenbach	ST	0.05	(1080.00)	6.4	1993	1993		44		340	

Monats- und Jahresmittel der Wasserstände mit Extremwerten

Nr.	Schreibgerät	Pegel Mst.Nr. Fußnotencode Gewässer	PNP m ü.A.	Niederste / Mittlere / Höchste Wasserstände in cm I	II	III	IV	V	VI	VII	VIII	IX	X	XI	XII	Jahr	Datum	Niederster und höchster beobachteter Wasserstand vor dem Berichtsjahr bezogen auf den angegebenen Pegelnullpunkt cm	Datum
		RHEINGEBIET																	
1	|	Bangs		518	517	522	548	581	608	560	560	553	536	530	523	517	13.02.	497	04.02.1996
		200014	419.93	546	549	556	593	649	654	610	603	591	575	559	553	587			SEIT 1996
		Rhein		614	627	638	677	726	697	663	729	702	800	617	620	800	04.10.	928	16.11.2002
2	|	Gaschurn (VIW)		25	22	19	29	30	30	27	29	29	27	21	20	19	08.03.	12	31.01.1999
		200022 F0101	946.82	30	26	25	36	38	36	30	32	30	28	24	21	30			SEIT 1991
		Ill		111	37	39	63	81	100	67	53	41	48	28	24	111	27.01.	151	23.08.2005
3	|	Gargellen		9	7	7	10	23	26	18	18	21	18	16	14	7	22.02.	5	03.03.1987
		200030 F0100	1404.26	10	8	8	15	31	31	21	23	23	21	18	16	19			
		Suggadinbach		11	9	12	26	52	47	26	32	26	33	19	17	52	19.05.	97	01.07.1987
4	ǂ	Schruns (Vonbunweg)		29)	29)	29)	30)	35)	40)	30)	31)	38)	24)	26)	29	24)	14.10.	16	29.01.2002
		200048 F0200	673.25	29D	31)	32)	39)	54)	55)	43)	48)	44)	40)	41)	36)	41			SEIT 2001
		Litz		31)	33)	49)	55)	101)	75)	74)	72)	60	76	63	43	101)	28.05.	177	22.08.2005
5	|	Vandans (VIW)		164	165	164	169	171	177	176	175	173	171	168	165	164	29.01.	159	25.02.2001
		200055 F0051 F0100 F0103	624.83	172	169	171	177	190	188	182	182	176	173	172	170	177			
		Ill		266	175	192	207	275	286	211	211	200	217	238	184	286	21.06.	421	18.07.1975
6	|	Lorüns-Äule		180	180	182	187	187	191	197	198	194	193	193	193	180	15.01.	179	28.11.2005
		231662 F0051 F0100 F0103	578.53	183	183	186	191	203	206	204	204	197	194	195	196	195			
		Ill		256	186	202	214	295	315	237	235	213	242	260	204	315	21.06.	460	23.08.2005
7	|	Klösterle (ÖBB)		33	34	31	44	55)	58)	55)	57)	56)	46)	48	40	31	16.03.	34	12.12.2005
		200592	1014.35	38	38	39	58)	75)	74)	62)	66)	63)	58)	57	50	57			
		Alfenz		45	46	53	82)	122)	121)	139)	100)	76)	103)	78	59	139)	28.07.	235	23.08.2005
8	|	Bürs (Brücke L82)		74	77	77	106	125	121	108	111	112	102	103	102	74	12.01.	62	20.03.1971
		200097 F0100	564.44	80	81	91	125)	141)	133)	121)	128)	126)	119	115	111	114			
		Alvier		96	90	143	161)	182	148)	140	158	191	151	128	125	191	17.09.	280	12.08.1933
9	|	Nenzing		239	236	236	266	276	312	287	289	296	283	284	280	236	02.03.	214	12.02.1990
		231670 F0100 F0103 F0202	510.32	244	246	256	279	310	327	302	311	308	293	294	291	288			
		Ill		339	261	292	310	435	416	336	381	350	338	355	303	435	29.05.	586	23.08.2005
10	|	Garsella		133	133	132	149	155)	150	134	144)	136)	140	140)	135D	132	03.03.	1	11.11.2000
		200105	729.19	135)	137	147)	161)	169)	158)	143)	161)	153)	148)	149)	140D	150			
		Lutz		140	154	190	188)	228)	167)	167	214)	200)	213)	196	146)	228)	29.05.	234	23.08.2005
11	|	Beschling		118	115	116	134	136	132	116	115	110	105	103	98	98	24.12.	7	23.01.2000
		231688 F0100 F0103 F0202	484.88	126	122	136	166	181	159	132	144	134	119	121	113	138			SEIT 1993
		Ill		184	152	183	201	275	220	160	223	216	178	169	135	275	29.05.	498	23.08.2005
12	|	Amerlügen		17)	17	21	27)	29	27)	24)	27	31	22)	18)	18	17)	16.01.	4	27.08.2000
		200501 F0100 S0070	603.30	19)	21)	28)	39)	42)	37)	26)	38	38	31)	22)	22	30			SEIT 2004
		Samina		22	37	66	85)	81	62	92	74	105	64	31	29	105	17.09.	308	22.05.1999
13	|	Frastanz		109	109	112	124	133	137	119	118	115	112	112	110	109	12.02.	98	26.12.1985
		200121 F0051 F0100 F0202	460.48	129	123	135)	162)	190)	198)	169)	170)	164)	150)	142	130	155			
		Ill		205	198	214	227	267	247	218	249	251	208	205	201	267	28.05.	464	23.08.2005
14	ǂ	Gisingen		122	95	127	152	171	166	139	144	142	126	126	121	95	05.02.	95	01.01.2005
		200147 F0100 F0200	434.30	163)	152	177	228	286	297	238	240	228	199)	184	161	213			
		Ill		333	293	344	357	444	388	358	389	412	332	312	293	444	29.05.	797	23.08.2005
15	|	Laterns		9)	7D	6)	10)	16)	10)	2)	10)	10)	6)	10)	7)	2)	21.07.	3	03.02.2001
		200154	830.98	10D	10D	15D	30)	40)	26)	12)	27)	19)	14)	16)	12)	19			SEIT 1986
		Frutz		31D	23D	52)	79)	168)	63)	120	115)	196)	101)	59)	18)	196)	17.09.	444	22.08.2005
16	|	Sulz		TR	TR	TR	44	38	TR	TR	10)	TR	TR	TR	TR	TR	04.01.	0	04.01.2002
		200642 F0172	453.73				64)	60			51)								
		Frutz		42)	85)	93	106	112	78	78)	124	179	115)	81)	59	179	17.09.	280	22.08.2005
17	|	Meiningen (Güfel)		53	42	42	42	34	21)	11	14	25	24)	22)	18)	11	22.07.	0	23.02.1972
		200162 F0172 F0265	419.31	58)	53)	58)	59)	45)	38)	22)	35)	41)	39)	40)	37)	44			
		Ehbach		71	79	81	83)	72)	59)	49)	56)	116	61)	57	67)	116	17.09.	289	19.07.1987
18	ǂ	Lustenau (Eisenbahnbrücke)		442	435	450)	505	551)	575	507	518	503	479	473)	463	435	12.02.	384	05.10.1993
		200196 F0100	394.04	488)	487	512)	583)	669)	675	595	599	581	546	523)	507	564			SEIT 1990
		Rhein		604	595	650)	739	867	773	687	769	754	873	602	594	873	04.10.	1067	23.08.2005
19	ǂ	Enz		161I	158I	158I	169)	165	157	156)	162	159)	159	162	159	156)	26.07.	140	29.02.1972
		200204 F0264	467.06	171I	166I	176I	187)	179)	170)	162)	182)	171)	167	170	168	172			
		Dornbirnerach		202	214	220	253	262)	202)	221	300	246)	242	200	190	300	06.08.	330	23.08.2005
20	|	Schwarzach		8D	6D	10	18	12	5	1	10	13	11	14	10)	1	28.07.	4	05.11.2005
		200428	425.18	13D	14D	25	30	24	16	5	33	23	19	21	21D	20			
		Schwarzach		40	67	63	83	76	61	32	170	75	71	53	60	170	06.08.	156	23.08.2005
21	|	Hoher Steg		104	104	106	130	121	109)	106	114	111)	107	110)	108)	104	16.01.	88	26.08.2003
		200212	399.59	115)	118)	140)	155)	145)	125)	112)	145	127)	118	118)	120)	128			
		Dornbirnerach		145	193	265	385)	368	213	214	371	290	281	160	173	385)	28.04.	606	02.07.1954
22	|	Altach (Zippersfeld)		32)	33)	34)	40	42	49	33	33	33)	35	39	33	32)	28.01.	19	01.03.1993
		200469 F0265 S0068	407.48	35)	35)	41)	48	50	53	47	40)	40)	40	41	40	43			
		Gillbach		51)	60	72	86	109	102	105	79)	88)	81	55	77	109	30.05.	193	06.08.2000

Monats- und Jahresmittel der Wasserstände mit Extremwerten

Nr.	Schreibgerät	Pegel Mst.Nr. Fußnotencode Gewässer	PNP m ü.A.	Niederste / Mittlere / Höchste Wasserstände in cm I	II	III	IV	V	VI	VII	VIII	IX	X	XI	XII	Jahr	Datum	Niederster und höchster beobachteter Wasserstand vor dem Berichtsjahr bezogen auf den angegebenen Pegelnullpunkt cm	Datum
23	|	Hohenems		5	5	8	16	10)	6)	5	10)	8	6	7	6)	5	15.01.	1	16.07.2003
		200576	408.88	9	10	18)	25)	19)	14)	9)	19)	15)	11	9	12D	14			
		Emsbach		18	29	41)	70	50)	33)	56	45)	53	35	17	26)	70	28.04.	145	22.08.2005
24	|	Lustenau (Hofsteig)		55)	44)	47)	80)	67)	63	53)	70	73	62	63	57	44)	13.02.	37	08.11.1987
		200220 F0265	399.56	74)	68)	110)	125)	101)	87)	66)	112	95	82	73	81	90			SEIT 1987
		Rheintalbinnenkanal		127)	187)	226)	315	296)	212	221	267	219	220	105	228	315	28.04.	435	06.08.2000
25	|	Lauterach		174	174	183	228	204	184	174	196	186	179	184	180	174	16.01.	114	27.10.1985
		200410	394.64	195	201	251)	280)	251)	221	188	261	224	205	203	210	224			
		Dornbirnerach		264	347	416	528	506	371	368	527	439	430	295	342	528	28.04.	671	23.08.2005
26	|	Hard		238I	233	248	313	348	367	311	308	319	284)	267	256	233	15.02.	17	14.01.1949
		200238 F0100	392.10	242D	242D	272	337	361)	384	338	327	332)	309)	273)	267	307			
		Bodensee		248	255	316	361	401)	405	367	349	348	331)	284)	275	405	03.06.	488	20.06.2001
27	|	Hopfreben		116	117	116)	131	143	139	126	132	128	122	126	120)	116)	07.03.	106	05.01.1986
		200246	943.38	117	119	127)	152	174	158	136	157	143	133)	137	125)	140			SEIT 1983
		Bregenzerach		121	138	180	205	286	182	211	259	216	270	201	131	286	28.05.	531	23.08.2005
28	|	Au		21)	39)	41)	66)	83)	58)	49)	67)	64)	52)	54)	49	21)	01.01.	5	19.12.1953
		200253 S0065	772.92	41)	44)	59)	91)	102)	79)	57)	88)	80)	63)	67)	57)	69			
		Bregenzerach		49)	72)	117)	147)	203)	102)	102)	172)	242)	150)	126)	72)	242)	17.09.	285	23.08.2005
29	ǂ	Mellau		9)	9D	10D	29	49	23	11)	30	23)	15	18	12	9D	15.02.	0	01.02.1947
		200261 S0066	673.46	11D	14D	30D	59	69	46	20)	56	45)	27)	32	20	36			
		Bregenzerach		19	44	93	123	173	73	82	160	247	130	100	35	247	17.09.	351	23.08.2005
30	|	Reuthe		19	16	23)	34	31	20	17	26	22	24)	26)	25)	16	11.02.	4	26.08.2001
		200493 S0069	644.57	27)	25)	39D	49	42	32	22	41	32)	29)	30)	27)	33			
		Bizauerbach		44	54	79	76	107	61	48	96	78)	88)	60)	35)	107	28.05.	238	23.08.2005
33	|	Schönenbach (Hengstig)		25I	25	25	32	50	33	26)	33	30	26)	30)	28	25	07.02.	22	15.01.2005
		200287	980.75	27D	28D	37D	59	74	50	36)	55	43)	36)	43)	34	44			SEIT 1984
		Subersach		34)	47	83	118	198	80	123	133	161	166)	124)	57	198	28.05.	346	23.08.2005
34	|	Lingenau		158)	157)	157	161	158	160	159	161	166	163	156)	156	156	03.12.	97	31.10.1976
		200295	589.52	160D	161D	172	176	170	163	163)	178	177	170	169)	160D	168			
		Subersach		172)	231)	235	240	280	183	225)	253	257	260	243	181	280	28.05.	384	23.08.2005
35	|	Kälberweide		8)	5)	4)	20)	27	11	10	15)	12)	12	13)	11)	4)	08.03.	6	08.08.1999
		200584	974.44	11)	10)	22)	43)	44)	22)	13)	33)	26)	18)	20)	18)	23			
		Leckenbach		19)	33)	68)	86)	120	55)	48	124)	94)	83)	70	47)	124)	30.08.	246	23.08.2005
36	|	Hittisau (VKW)		35D	40D	42	51)	57	33	28	38	36	32)	38	34	28	26.07.	21	16.07.2003
		200451 F0011 F0170	747.10	40D	46D	57)	91)	89	55	36	71	56	46)	54	44	57			
		Bolgenach		62)	68D	135	139	184	111	116	183	172	172	138	98	184	28.05.	310	23.08.2005
37	|	Krumbach-Zwing		138)	137)	138	157	150	138	136	141	144	137	138	136)	136	19.07.	122	10.08.1988
		200303 F0100 S0067	540.23	147)	148D	168	179	169	149)	139)	162)	154)	145)	148)	149)	155			SEIT 1979
		Weißach		179)	206)	265	286	305	213	161	337	255	217	193	189	337	30.08.	749	01.11.1998
38	|	Thal (Martinsbrücke)		14)	16)	19I	23	18	11)	7)	12)	14	13	14	14	7)	28.07.	8	10.07.1962
		200311	539.15	25D	24D	43D	41)	33)	21)	11)	32)	22	21	23	25D	27			
		Rotach		69)	91	141	91)	123	72	60)	134	62	87	58	61	141	09.03.	249	10.06.1965
39	ǂ	Kennelbach		90)	83	91	126	101	89	87	93	92	87	90	93	83	04.02.	36	29.07.1983
		200329 F0100 F0162	423.02	105)	112D	148)	175	171)	138)	104	153	139	120	131	124	135			
		Bregenzerach		180)	188	249)	251	292)	201	169	256	285	229	209	178	292)	28.05.	575	23.08.2005
40	ǂ	Bregenz (Hafen)		234)	230)	244)	312)	345)	363)	307	306)	317	282)	267)	252)	230)	15.02.	239	30.12.2005
		200337 F0100	392.13	239)	240)	270)	335)	359)	382)	335)	324)	331	308)	273)	267)	305			SEIT 1994
		Bodensee		244)	249)	313)	359)	400)	403)	364)	348)	348	330	285)	275)	403)	03.06.	568	09.08.2000
41	|	Lochau		15)	15)	15)	17	16	13	10)	14)	12)	12)	13)	16)	10)	27.07.	1	07.08.1971
		200345	409.45	19)	18)	24D	24)	22	18	14)	23)	18)	16)	17)	19)	19			
		Ruggbach		37)	44)	46	47)	54	43	42	67)	59)	45)	30)	39	67)	06.08.	200	18.07.1974
42	|	Unterhochsteg		109D	108	115)	117)	113	108	104	107)	109)	110)	111	110)	104	27.07.	90	25.06.1941
		200352 F0350	395.32	119D	121D	137D	134)	125	117	109	126)	119)	118)	117	120D	122			
		Leiblach		165)	188	221	180	205	160	130	201	175	183	157	164	221	09.03.	427	10.06.1965

DONAUGEBIET OBERHALB DES INN

44	|	Lech		25D	25D	25D	25)	41)	50)	46	43)	34	34	37)	34)	25)	13.04.	11	22.04.1978
		200360 F0100	1453.94	25D	25D	26D	33)	59)	59)	52	51)	43)	42	41)	36)	41			
		Zürsbach		25D	25D	35)	52	82)	69	60	75)	58)	92	63	40)	92	03.10.	200	23.08.2005
45	|	Lech (Tannbergbrücke)		67D	67D	66D	78)	97	97	80	83	77	74)	74)	67	66D	14.03.	17	13.01.1986
		200378 F0100	1437.49	69D	69D	73D	97)	125	113	91	100	89	81)	83)	73)	89			
		Lech		74)	73)	110)	126	196	141	109	156	119	143	124	80	196	28.05.	362	23.08.2005
46	|	Steeg		260)	209)	209)	233	271	341)	320)	328	309)	304)	306)	306)	209)	12.02.	2	14.01.1986
		201012 F0100 S0038 S0039	1109.29	267)	214)	223)	258	335	355)	329)	342	324)	311)	315)	308)	298			
		Lech		270)	260)	276	300	444	384	349	409	362	400	389	311)	444	29.05.	572	22.08.2005

Monats- und Jahresmittel der Wasserstände mit Extremwerten

Nr.	Schreibgerät	Pegel Mst.Nr. Fußnotencode Gewässer	PNP m ü.A.	Niederste Mittlere Höchste Wasserstände in cm I	II	III	IV	V	VI	VII	VIII	IX	X	XI	XII	Jahr	Datum	Niederster und höchster beobachteter Wasserstand vor dem Berichtsjahr bezogen auf den angegebenen Pegelnullpunkt cm	Datum
47	|	Grießau 201038 F0100 Lech	1013.66	83) 84) 85)	83) 86) 98	83 104 188	134 159 200	145 186) 278	152 175 202	120 141 169	130 159 246	103 130 188	108 124 227	111 125 203	101) 107) 114	83) 132 278	02.02. 29.05.	20 414	30.01.2005 23.08.2005
48	|	Vorderhornbach (Brücke) 201053 Hornbach	957.31	91) 91) 91)	84) 88) 93)	83) 94) 128	97 112 128	106 125 232	110 122 147	92 101 133	95) 113) 182	89) 101) 144	87) 93) 183	89) 98) 153	85 88) 92	83) 102 232	06.03. 28.05.	90 292	15.03.1996 12.08.2002
49	|	Stanzach 202226 Namlosbach	937.40	36 36I 37I	36) 37) 42)	37) 45) 81)	55 64) 80	60) 71) 119	55 60) 96	44 49 67	46) 61) 105	44 50 66	44 47 79	44 50 68	44) 46) 50)	36 51 119	30.01. 28.05.	22 154	23.01.2001 22.08.2005
50	|	Lechaschau 201087 F0057 F0100 F0200 Lech	836.09	119 122) 125)	119 124 132	122 139 201	153 179 220	182 220) 339)	158 191 226	156 172) 192	150 180) 269	146 162 207	133 146 226	129 147 203	119 129 141	119 159 339)	22.01. 29.05.	88 446	25.01.1970 23.08.2005
51		Seespitze 202184 F0057 F0100 F0200 Plansee	969.95	350 375 399	274 317 352	160 215 275	237 318 429	417 471 522	511 536 553	506 522 541	515 542 567	529 550 568	534 558 575	552 573 599	487 528 556	160 459 599	25.03. 16.11.	97 728	01.04.1985 23.08.2005
52	|	Grän (Seepegel) 202192 S0052 Haldensee-Ausfluß	1122.80	37D 73D 73D	73D 74D 77D	77D 98D 168D	155 172D 204)	157 172 189	143) 156) 178	117 130) 143)	119 155 181	144 157 180	131 141 159	130 141 156	126I 133I 138	37D 134 204)	01.01. 29.04.	36 215	22.03.1996 SEIT 1993 22.05.1999
53	‡	Vils (Lände) 201111 F0100 F0200 Vils	806.98	42 47 62	41 49 71	44 69 123	66 90) 172	58) 76) 127	49 61 87	41 47 75	46 68 127	51 63 120	43 53 133	43 53 98	42 47 55	41 60 172	27.07. 28.04.	14 277	13.03.1996 SEIT 1990 22.05.1999
54		Scharnitz (Karwendelbrücke) 201129 Karwendelbach	976.02	165 167) 168)	162 164 165	160 163 172	170 175 185	177 185 192	170 174 178	149 161 175	149 160 215	149 153 156	143) 147) 160)	142 147 150	140 144 148	140 162 215	30.12. 07.08.	99 290	28.02.1985 23.08.2005
55	‡	Scharnitz (Weidach) 201095 S0041 S0042 Isar	956.95	99) 99) 99)	99) 99) 99)	99) 100) 111	105) 110) 123)	118) 124) 138)	121) 125) 136	111 117) 126)	110 119 184	110) 112) 118	109) 111) 122	110 113 121	104) 107) 111	99) 111 184	13.03. 07.08.	79 246	24.03.1982 23.08.2005
56		Seefeld (Seepegel) 202176 F0478 Wildsee	1176.56	42I 48I 54	39I 40I 42I	38I 43I 89	80I 83I 90I	80 85 90	76 87 104	80) 82) 101	80 82 86	79) 80) 82	78 78) 79)	77I 79I 80	66I 74I 78I	38I 72 104	03.03. 29.06.	10 154	03.03.1991 23.08.2005
57	|	Scharnitz (Gießenbach) 202143 F0200 S0051 Gießenbach	965.63	19) 19) 19)	19) 19) 19)	19) 20) 30)	23 29) 35)	27 29) 34	28) 29) 40	24 27 37	24 26) 43	23) 25) 27)	23 24 25	22) 23) 25	22 22) 23)	19) 24 43	13.03. 07.08.	17 102	23.01.1987 15.02.1990
58	|	Klamm 202127 Leutascher Ache	1184.07	71) 71) 72)	71) 71) 71)	71) 72) 84	78 85 99	84 90 102	85 89 118	76 80 94	77 85 142	75 78 86	73 75 88	73 76 86	70 72) 74)	70 79 142	31.12. 07.08.	66 230	10.03.1986 01.08.2002
59	|	Pertisau (Seepegel) 201145 F0052 F0100 F0200 Achensee	919.78	630 660 679	464 552 630	408 441 513	513 687 869	850 949 1031	978 999 1022	958 974 997	967 990 1019	977 999 1023	967 987 1015	957 994 1041	823 906 964	408 845 1041	16.03. 16.11.	-94 1092	31.03.1962 24.08.2005
60	|	Biberwier (Seepegel) 202507 F0479 Blindsee	1092.81	60) 65) 69)	51) 56) 60)	46) 52) 83)	83) 100) 114)	114) 138) 160)	160) 174) 185	172 180 185	171 179) 184	158 168 178	133 146 158	114 124 133	92D 103D 114	46) 124 185	23.03. 08.07.	45 230	15.03.2004 SEIT 2002 05.09.2005
61	|	Ehrwald (Viadukt) 201152 Loisach	958.02	48 49 51	47 51 61	48 61 113	70 89 122	83 94 132	80 91) 118	62 71) 89)	63 81 146	59 66 87	56 60 101	56 61 82	51 54 58	47 69 146	09.02. 07.08.	45 341	15.03.1996 22.05.1999

INNGEBIET OBERHALB DER SALZACH

62		Schalklhof 201160 F0200 Schalklbach	982.18	130 130I 130I	129) 130) 130)	129) 132) 147	138 146 162	151 172 242	140 159 192	133 140 160	131 138 157	128 132 146	126 129 161	123) 126) 135	122 125I 127	122 138 242	02.12. 19.05.	62 420	05.03.1984 17.09.1960
63	‡	Kajetansbrücke 201178 F0200 Inn	967.16	111 160 254	108 162 263	110) 158) 254)	127 174 259	153 240 353	157 262 354	151 247 287	142 220 284	128 209 272	124 187 303	122 174 264	112 155 260	108 196 354	12.02. 29.06.	101 488	16.03.1992 19.07.1987
64	|	Prutz 201194 F0052 F0100 F0202 Inn	861.36	22 70 151	19 70 157	20 66 146	37 72 131	61 124 214	62 145 232	70 142 177	48 117 177	36 100 157	30 89 180	27 72 153	16 56 146	16 94 232	28.12. 29.06.	16 441	30.12.2005 17.09.1960
65	|	Gepatschalm 230300 F0052 Fagge	1895.01	10 10 11	9 9 10	9 9 15	9 16 35	18 40 72	24 67 115	68 89 132	39 56 115	38 56 83	23 33 71	13 17 23	11 12 16	9 35 132	07.04. 26.07.	4 150	06.04.1983 27.07.1998
67	|	St. Anton am Arlberg-Moos 201251 F0051 F0100 S0044 Rosanna	1312.79	108) 110) 112	107) 108) 108)	107) 110) 123)	119) 173) 209	191 217 273	205 222 251	189 205 232	197 206 239	190 198 211	186 190 220	186 187 211	182 183 186	107) 176 273	01.03. 29.05.	5 352	11.12.1987 23.08.2005
68	|	Strengen 201277 F0051 F0200 S0045 Rosanna	969.84	124 126 130	125 135) 165	153 162 187	175 206 237	222 253 357	226 249 283	210 225 254	211 226 260	205 217 238	194 204 253	194 202 233	189 195 201	124 200 357	29.01. 29.05.	54 389	13.03.1988 23.08.2005

Monats- und Jahresmittel der Wasserstände mit Extremwerten

Nr.	Schreibgerät	Pegel Mst.Nr. Fußnotencode PNP m ü.A. Gewässer	Niederste Mittlere Wasserstände in cm Höchste I	II	III	IV	V	VI	VII	VIII	IX	X	XI	XII	Jahr	Datum	Niederster und höchster beobachteter Wasserstand vor dem Berichtsjahr bezogen auf den angegebenen Pegelnullpunkt cm	Datum
69	|	Galtür-Au 201210 F0051 F0100 S0043 1543.70 Trisanna	66) 66) 66)	44) 47) 50)	48) 52) 61	56 66 84	64 82 114	64 74 109	59 63 86	63) 71) 92	60) 64) 70)	56 59 68	58 60 66	55 57 59	44) 63 114	01.02. 18.05.	39 230	13.01.1986 23.08.2005
70	|	See i. P. 201236 F0051 F0100 1017.00 Trisanna	15) 16) 17	13 18 22	15) 21) 33	23 34 51	38 62 119	35 59 88	27 40 57	30 39 59	25 32 41	20 25 42	19 22 30	16 19 22	13 32 119	12.02. 19.05.	3 265	19.02.1972 23.08.2005
71	|	Landeck-Bruggen 202036 F0059 F0200 S0047 776.67 Sanna	57) 59) 61)	54) 60) 63)	36) 42) 69	39) 62) 93	69 97) 165	70 94 130	49 65 91	47 64 95	38 53 67	31 40 85	31) 36) 61	23 27) 33	23 58 165	20.12. 29.05.	10 355	03.02.1990 SEIT 1983 23.08.2005
72	|	Landeck-Perjen 201293 F0102 S0047 768.73 Inn	326) 328) 366)	328) 328) 328)	269) 276) 307)	291) 312) 346	325 373 476	321 378 465	294 344 407	290 319 404	282 297 353	274 287 384	272) 278) 360	263) 271) 276)	263) 316 476	11.12. 19.05.	116 646	19.02.1992 SEIT 1982 23.08.2005
73	|	Nassereith (Wiesenmühle) 202101 F0200 813.41 Gurglbach	115 116 117	111 114 117	111 115 131	120 127 142	128 138 161	136) 142) 207	121 132 141	126 132 165	124 127 135	121 123 146	119 121 127	118 119 122	111 126 207	14.03. 19.06.	110 268	12.11.1999 SEIT 1985 22.05.1999
74	|	Imst (Bahnhof) 201319 F0202 706.89 Inn	143 200 255	144 198 245	144 198 252	172 222 275	208 292 404	207 311 394	243 289 330	201 266 338	178 241 290	168 225 306	166 209 279	156 193 228	143 237 404	16.01. 19.05.	68 600	01.11.1985 22.08.1954
75	|	St. Leonhard im Pitztal 201335 F0052 F0100 1338.77 Pitze	6 7 9	6 6 7	3 7 16	12 19 31	25 35 57	27 46 83	29 42 73	27 35 70	20 27 42	14 17 30	9 12 14	6 9 11	3 22 83	10.03. 22.06.	1 140	18.03.2000 SEIT 1987 24.08.1987
76	|	Ritzenried 202044 F0052 F0100 1093.48 Pitze	18 21 24	19 20 21	15 20 34	25 36 54	44 56 76	44 64 92	47 59 85	43 52 84	34 43 57	28 32 49	23 26 29	18 21 24	15 38 92	10.03. 23.06.	8 144	18.03.2000 24.08.1987
78	‡	Vent (oberh. Niedertalbach) 201350 1891.01 Rofenache	7) 8) 8)	7) 7) 7)	7) 8) 12)	9 11 19	13 23 57	15 50 155	39 75 133	17 32 121	18 41 103	14 20 91	11D 12D 14)	10D 10D 11D	7) 25 155	01.03. 25.06.	2 334	29.03.2001 25.08.1987
79	|	Obergurgl 201376 F0052 1878.64 Gurgler Ache	48 50 52	45) 46) 48	44) 45) 48	48 57 81	63 85 121	72 104 142	90 114 142	73 86 135	66 87 139	59 67 133	50 54 59	42) 46) 50	42) 70 142	01.01. 27.07.	27 212	05.04.1971 20.09.1999
80	|	Huben 201392 1186.35 Ötztaler Ache	93) 94) 96)	91) 92) 93)	91) 93) 111)	93 107) 134)	114) 148) 212)	122 183 284	161 203) 256)	127 152) 235)	121) 154) 252)	110 124) 223	97 104) 112)	94) 96) 101)	91) 129 284	25.03. 25.06.	28 357	21.03.1978 24.08.1987
81	|	Fundusalm 230383 F0052 S0057 S0058 1593.85 Fundusbach	5 6) 6)	5 5 5	2 4 7	5 8 16	12 21 40	17 28 43	22 26 35	15 23) 28	11 15 20	10 11 15	9 9 10	7 8 9	2 14 43	27.03. 23.06.	2 73	05.02.2001 09.07.1989
82	‡	Tumpen 201434 F0100 931.10 Ötztaler Ache	150) 151) 152)	150) 150) 150)	150) 151) 170)	158) 169) 196	176 210 275	185 243 320	217 254 295	190 211 285	184 210 289	167 181 267	154) 160) 170	149) 152) 157)	149) 187 320	01.01. 25.06.	60 430	05.02.1941 25.08.1987
83	|	Oetz-Badeanstalt 202358 F0473 F0480 912.22 Piburger See	46 46 46	46 46 46	46 47D 54	52 54) 56	51 53 56)	47 49 53	45 46 51	45 48 50	48 49 51	47 48 48	47 48 49	48 49I 51	45 49 56	02.08. 30.04.	43 87	10.06.1998 25.05.1999
84	|	Kühtai 202093 F0052 1902.36 Längentalbach	5 6 8	4 5 6	3 5 7	5 10 21	14 32 67	20 39 63	19 26 39	20 28 51	15 21 31	14 15 20	10 12 15	7 9 11	3 17 67	09.03. 28.05.	3 95	24.03.1988 23.08.2005
85	|	Brunau 230342 F0052 F0100 S0056 706.47 Ötztaler Ache	15 15 16	15 15 15	15 17 35	21 31 57	37 70 131	46 104 202	77 111 152	50 73 144	45 71 149	32 43 125	20 25 33	20) 22) 26)	15 50 202	14.03. 25.06.	10 277	13.03.2005 20.09.1999
86	‡	Magerbach 201459 F0052 F0100 F0200 652.98 Inn	124 179 232	125 179 232	128 179 237	154 209 272	200 291 405	200 323 412	266 312 357	202 270 342	171 248 307	151 218 303	141 193 268	129 172 215	124 231 412	16.01. 29.06.	36 589	25.02.1979 23.08.2005
87	|	Telfs (Fußgängersteg) 230078 F0052 F0100 F0200 616.12 Inn	90 132 191	87 131 193	89 130 187	110 154 206	147 227 334	147 260 349	204 246 290	147 210 273	128 189 240	108 163 243	102 140 197	90 122 167	87 175 349	13.02. 29.06.	14 560	19.01.1992 23.08.2005
88	|	Zirl 201475 F0100 F0200 590.58 Inn	50 90 149	47 89 152	49 88 143	69 113 171	107 191) 301	108) 224) 311	163 208 250	100 166 231	76 143 198	57 114 201	49 88 152	37 69 114	37 132 311	27.12. 29.06.	39 523	17.01.2005 23.08.2005
89	|	Kniepiß 202069 F0052 F0100 1552.72 Melach	26 27 28	25 26 26	23 25 30	25 31 41	37 42 70	38 49 79	41 50 86	39 43 75	35 39 61	32 35 52	29 31 34	26 28 31	23 36 86	12.03. 23.07.	23 115	18.01.2002 06.08.1985
90	|	Koflerkreuz 202077 F0052 F0100 1383.55 Zirmbach	17 18 20	16 16 18	15 16 22	17 24 40	29 46 94	41 50 83	32 39 54	30 35 52	27 32 56	23 26 39	21 22 28	19 20 22	15 29 94	24.03. 29.05.	8 181	22.02.2001 23.08.2005
91	|	In der Au 230706 F0052 F0100 S0060 813.58 Melach	31 33 35	30 31 32	26 32 46	32 43 61	48 61 88	50 61 85	48 55 74	47 53 66	42 47 69	37 41 57	35 36) 39	31 33 36	26 44 88	09.03. 29.05.	20 170	22.02.1999 23.08.2005

Monats- und Jahresmittel der Wasserstände mit Extremwerten

Nr.	Schreibgerät	Pegel Mst.Nr. Fußnotencode Gewässer	PNP m ü.A.	Niederste Mittlere Wasserstände in cm Höchste I	II	III	IV	V	VI	VII	VIII	IX	X	XI	XII	Jahr	Datum	Niederster und höchster beobachteter Wasserstand vor dem Berichtsjahr bezogen auf den angegebenen Pegelnullpunkt cm	Datum
92	‡	Innsbruck (oberh. Sill) 201525 F0100 F0200 S0048 Inn	568.46	163) 201) 258	161) 203) 266	164) 202) 256	185 229) 287	224) 303) 416	222) 339) 426)	278) 323) 365)	215) 281) 346)	237) 290) 336)	223) 265) 341)	217) 245) 291)	208 231 263	161) 259 426)	13.02. 29.06.	161 658	30.12.2005 23.08.2005
93	|	Gries am Brenner (Seepegel) 202200 F0478 Brennersee	1310.31	63I 64I 65I	63I 63I 64I	63I 64I 67	67 71 81	75 90) 125)	70) 93) 117)	68) 79) 101)	72) 81) 102)	68) 69) 73)	68) 72) 94)	69 69 71	68I 69I 70	63I 74 125)	12.03. 19.05.	16 141	13.02.1989 11.07.2005
94	|	Lueg 202275 F0200 Sill	1216.24	78I 78I 80	76 77I 79	76 78 85	81 85 93	90 99 129	88 101 120	83 91 103	88 93 104	81 84 88	76 86 99	76 82 86	78 81 84	76 86 129	19.10. 19.05.	68 164	12.02.2000 10.06.2001
96	‡	St. Jodok am Brenner 201558 F0200 Schmirnbach	1120.98	58 61 63	54 59 61	55 60 71	60 71 87	75 94 123	81 98 124	80 93 120	81 90 114	66) 76) 88)	59) 71) 118)	56) 64) 75)	53) 61) 71)	53) 75 124	14.12. 29.06.	21 195	05.03.1954 21.08.1956
97	|	Steinach am Brenner 201566 F0200 S0049 Gschnitzbach	1039.75	159) 159) 161)	158) 159) 160)	157 159) 168	160 169 184	175 186) 208	175 187 210	172 178 188	175 179 193	169 173 191	167 171) 239	163 166 169	157 162) 169	157 171 239	18.03. 04.10.	130 310	17.03.1982 18.07.1987
98	‡	Puig 201574 F0200 Sill	1004.97	88 91) 95)	77 88) 92)	82 91 111	97 109 129	120 139 181	123 143 172	114 129 165	116 128 159	100 113 132	102 111 205	95 101 109	95 99 111	77 112 205	28.02. 04.10.	86 339	13.03.1985 06.08.1985
99	|	Mühlen 201582 F0200 Navisbach	1009.08	40 42) 44)	36 41 45	37 43 62	43 53 65	56 66 93	58 63 89	49 55 95	50 56 77	44 49) 62	43 49) 86)	38 48 54	38 47 54	36 51 95	28.02. 05.07.	39 127	17.02.2005 23.08.2005
100	‡	Krössbach 202283 Ruetz	1086.16	66 70 73	65 68 71	65 69 77	70 78 91	82 99 135	87 114 150	100 118 151	91 102 135	85 97 139	80 87 138	74 77 81	69) 72) 75)	65 88 151	20.03. 28.07.	64 250	08.03.1995 17.06.1991
101	|	Fulpmes 230714 F0052 F0100 Ruetz	896.07	52 55 58	49 53 56	49 53 65	55 63 79	67 86 122	75 100 142	83 100 135	77 86 120	69 80 118	62 69 119	57 60 63	52 56 62	49 72 142	14.03. 23.06.	36 262	25.02.1978 18.07.1987
102	‡	Innsbruck-Reichenau 201624 F0200 F0208 S0050 Sill	569.32	49) 64) 84)	51) 63) 82)	51) 65) 95)	57) 92) 124	95 130) 188	102 136 178	107 125 170	97 118 163	89 103 133	75 95) 189	57) 81) 102)	57) 75) 95)	49) 96 189	12.01. 04.10.	5 360	18.03.1985 25.09.1927
103	|	Hall-West 202572 Inn	557.15	65) 94) 135)	64) 94) 139)	64) 92) 131	80 117 170	119 195 304	126 230 317	177 216 259	127 180 242	107 156 206	85 129 209	74 104) 151)	56) 84) 117)	56) 141 317	30.12. 29.06.	65 540	17.01.2005 23.08.2005
104	|	Weer 201665 F0200 Weerbach	547.46	44 56 71	46 55 62	47 58 83	52 72 97	79 101 134	81 98 147	55 80 129	64 84 116	60 75 111	54 70 97	52 67 80	50 62 75	44 73 147	24.01. 22.06.	35 198	15.12.1984 06.08.1985
105	|	Schwaz (Steinbrücke) 201673 F0100 F0200 Inn	531.69	90 119 160	87 118) 162	87 119) 165	112 148 204	153 230 341	163 266 354	208 250 296	159) 212) 274	142 185) 234	114 157 237	103 132 176	87 113 144	87 171 354	13.02. 30.06.	42 591	17.03.1996 23.08.2005
106	‡	Jenbach-Rotholz 201681 F0100 F0200 Inn	521.67	73 100 135	74 103 137	70 102 148	93) 133) 191	144) 208) 308	152 234) 309	174) 214) 257	132 183 236	114 157 197	88 130) 201	82 110 145	63 92) 118	63 147 309	30.12. 23.06.	57 524	17.03.1996 SEIT 1991 23.08.2005
107	|	Klaushof (Brücke) 201699 F0100 Ziller	1011.48	57 59 62	56 58 60	56 61 90	66 76 96	77 87 204	83 91 205	74 81 107	76 86 185	71 76 103	69 76 177	69 71 75	65 67 70	56 74 205	27.02. 29.06.	56 360	22.02.1992 21.08.1956
108	|	Neukaser 201996 F0069 Zamserbach	1785.91	37 38 40	36 36 37	35 36 42	38 46 61	49 67 101	57 71 102	58 69 105	57 65 94	50 58 78	51 57 91	45 48 55	41 43 45	35 53 105	14.03. 31.07.	5 161	30.09.1983 19.07.1987
109	|	Sausteinaste 201715 F0072 F0100 F0200 Zemmbach	909.54	133 135 138	132 135 137	134 138 156	142 148 160	148 154 241	148 159 260	143 150 245	147 154 228	139 144 176	139 147 276	142 144 150	140 142 145	132 146 276	12.02. 04.10.	61 419	17.01.1986 02.09.1965
110	|	Persal 201723 F0072 F0100 F0200 Tuxbach	881.69	187 198 204	189 197 203	187 199 224	197 213 226	215 227 250	208 231 265	204 221 239	210 226 242	201 214 237	206 215 247	206 213 218	203 209 211	187 214 265	22.01. 29.06.	120 370	01.03.1956 05.08.1967
111	|	Mayrhofen 201749 F0072 F0100 F0202 Ziller	622.09	52 78 196	52 85 212	53 93 208	68 117 217	83 136 244	84 139 291	70 133 226	78 158 244	59 111 235	60 97 227	55 99) 209	52 91 208	52 111 291	22.01. 29.06.	40 391	18.03.1998 25.08.1987
112	|	Schwendberg-Aue 230755 F0052 Sidanbach	1383.05	14 15 15	13 14 14	13 15 27	18 25 34	28 34 49	29 34 57	22 27 35	24 29 40	21 24 34	21 22 32	20 22 26	17 19 21	13 23 57	28.02. 22.06.	11 92	13.03.1996 12.08.2000
113	‡	Zell am Ziller-Zellbergeben 201756 F0100 F0200 Ziller	569.81	48 69 179	47 73 193	48 80 175	60 102 196	78 124 220	75 125 277	67 124 217	79 151 237	58 105 220	59 93 214	56 89) 187	50 80 191	47 101 277	13.02. 29.06.	41 405	18.02.1978 25.08.1987
114	|	EW-Gmünd 201970 F0072 F0100 F0202 Gerlosbach	1192.91	92 114 184	93 120 182	94 112 188	109 132 194	128 153 202	125 154 195	109 147 193	115 150 199	111 122 194	110 116 158	110 114 133	97 107 114	92 128 202	26.01. 24.05.	60 310	21.02.1957 25.06.1961

Monats- und Jahresmittel der Wasserstände mit Extremwerten

Nr.	Schreibgerät	Pegel Mst.Nr. Fußnotencode Gewässer	PNP m ü.A.	Niederste Mittlere Höchste Wasserstände in cm I	II	III	IV	V	VI	VII	VIII	IX	X	XI	XII	Jahr	Datum	Niederster und höchster beobachteter Wasserstand vor dem Berichtsjahr bezogen auf den angegebenen Pegelnullpunkt cm	Datum
115	|	Rohr 201772 F0072 F0100 F0202 Gerlosbach	570.69	42 67 103	45 74 103	43 62 99	46 78 101	52 95 114	59 97 105	41 89 145	42 90 121	42 93 129	72 79 117	71 75 88	61 68 104	41 81 145	27.07. 28.07.	5 222	03.02.1971 11.07.2005
116	‡	Hart im Zillertal 201780 F0100 F0200 Ziller	530.95	134) 164) 252	136 171) 258	135 173 255	158 204) 277	192 236) 314	202 238) 353	170 224 291	178 247 334	159 198 293	157 185 302	156 184) 264	143 173 260	134) 200 353	23.01. 29.06.	97 463	28.02.1969 10.08.1970
117	|	Brixlegg 201806 F0052 F0100 Inn	512.50	96 123 170	99 128 171	98 129 171	122 163 224	171 237 345	186 265) 353	202 244 283	171 226 288	140 186 240	123 157 239	115 141) 186	95 123) 160	95 177 353	31.12. 29.06.	21 551	06.01.1992 23.08.2005
118	‡	Rattenberg 201814 F0100 Inn	508.20	144 175 232	147 181 233	145 184 245	183 233 309	241 317 445	256 348 452	274 323 370	237 303 379	203 256 319	180 223 324	171 206 261	146 182 229	144 244 452	16.01. 29.06.	20 717	07.01.1973 23.08.2005
119	|	Steinberg am Rofan-Außersteinberg 230896 F0052 Grundache	984.29	5 5 5	5 6 9	3 14 65	20 41 72	28 47 90	26 38 155	11 18 94	15 31 98	10 16 37	9 17 89	13 24 76	5 9 16	3 22 155	13.03. 21.06.	2 298	25.02.1996 02.03.1987
120	|	Steinberg am Rofan-Untersteinberg 230904 F0052 Mühlbach	955.00	17 17 18	17 17 17	17 21 41	30 38 48	27 34 44	27 32 40	21 24 31	21 28 58	21 24 34	20 21 27	20 26 44	19 21 22	17 25 58	14.03. 07.08.	3 87	28.01.1977 06.08.1985
121	|	Mariathal 201822 F0052 Brandenberger Ache	528.90	28 30) 35	23 32) 48	22 45 139	51 83 130	44 65 144	40 59 133	29 37 77	31 58 257	26 35 74	22 30 86	28 48 148	20 27 39	20 46 257	28.12. 07.08.	20 497	01.03.2005 SEIT 1991 21.05.1999
122	|	Unterwindau 202218 Windauer Ache	633.15	146 149) 151)	145 149 153	145 156 196	165 181 210	172 185 211	165 177 265	149 164 334	146 162 226	136 144) 182	133 140) 194	136 154 210	142 147) 155)	133 159 334	27.10. 28.07.	147 317	30.12.2005 09.07.1990
123	|	Hörbrunn 201848 F0200 Kelchsauer Ache	658.11	47 52) 60)	46 50) 53)	48) 55) 84	61 74 95	75 87 110	80) 86) 136)	60) 71) 117)	61 74) 106)	56 65 84	56 63 93	53 63 80	53D 57D 61)	46 66 136)	09.02. 22.06.	46 160	30.12.2005 SEIT 1992 17.08.2000
124	|	Bruckhäusl 201863 F0200 Brixentaler Ache	524.34	63 79 110	60 78 94	77 99 158	95 129 167	108 134 171	98 125 238	68 102 223	95) 122) 198	78 99 140	62 96 161	89 100 139	72 89 99	60 104 238	28.02. 22.06.	52 281	18.01.2005 23.08.2005
126		Einlaufbauwerk 202168 F0200 Hintersteiner See	879.31	155 188 220	95 114 155	85 93 121	121 195 249	249 286 320	293 311 319	289 301 321	291 314 350	283 293 305	300 307 315	274 296 313	241 262 280	85 247 350	04.03. 11.08.	77 388	16.07.1995 05.08.1991
127	|	Söll 202135 Stampfangerbach	628.26	41 42) 43)	41 42 44	42 47 74	56 61) 74	49 53) 63)	46 51) 125	47) 49) 63)	48) 53) 98)	45 47 63	44 47) 64	45 48 62	42 44 48	41 49 125	12.02. 29.06.	39 143	02.10.2003 22.07.1998
128	‡	Kaiserwerk 201897 F0100 F0200 Weißache	556.01	13 16 22	15 19 26	16 28 66	38 49 71	28 37 56	21 33 97	10 20) 41	14 32 110	13 22 47	13 20 49	16 26 53	13 17 24	10 27 110	28.07. 07.08.	15 197	30.12.2005 09.07.1954
129	|	Kufstein (Bahnhofsbrücke) 201905 F0100 F0200 Inn	475.31	203 214 224	208 215 225	179 216 245	217 236 282	233 272 351	224 280 355	234 258 290	218 251 332	207 228 267	212 220 258	199 217 229	199 213 222	179 235 355	21.03. 29.06.	10 606	30.01.1984 20.06.1871
130	|	Kufstein (ÖBK) 230938 F0071 F0200 Sparchenbach	477.41	118 123) 133)	114 124 136	115 131 172	123 143 174	124 136 157	123 139 196	110 124 142	110 136 252	114 123 151	111 118 144	111 125 161	101 114 126	101 128 252	28.12. 07.08.	88 252	06.01.2005 SEIT 2002 11.07.2005
131	|	Thiersee (Seepegel) 202242 F0211 F0474 Thiersee	615.82	75I 76I 77I	75I 77I 79I	76I 80I 97	69 77 88	72 75 83	61 72 85	69 72 75	71 76 100	72 72 76	37 61 81	47 70 84	71I 72I 73	37 73 100	27.10. 08.08.	34 130	23.10.1999 SEIT 1996 21.05.1999
132	|	Thiersee 202259 F0211 Thierseebach	615.81	26 28 36	27 32 44	29 43 84	21 44 75	25 32 50	16 36 68	20) 24) 54	26 39 88	23 28 39	16 28 54	14 32 70	24 26 32	14 33 88	01.11. 08.08.	6 115	27.10.1998 23.08.2005
133	‡	Rettenschöß 201830 Walchentaler Bach	690.12	18 18 19	17 19 22	19 25 47	24 32 49	21 25 37	22 27 43	17 19 26	17 24 91	18 20 34	18 19 28	20 23 40	18 19 22	17 23 91	03.08. 07.08.	16 123	07.05.1998 12.08.2002
134	|	Niederndorf (ÖBK) 230912 F0071 Jennbach	478.88	60) 62) 66)	59) 64) 75)	62 74) 121)	79 90 117	72 77 102	71 81 145	64 69) 80)	68) 82) 215	65 71 105	63 67 91	68 76 109	62I 66D 75)	59) 73 215	12.02. 07.08.	59 239	03.10.2003 SEIT 2000 12.08.2002
135	|	Kitzbühel (Bahnhofsbrücke) 201913 Kitzbüheler Ache	735.42	43 47 54	42 47 53	44 56 104	68 86 117	73 88 132	62 75 172	52 63 130	60 75 150	54 61 104	51 56 90	53 63 95	50 54 59	42 64 172	13.02. 22.06.	31 222	05.01.1976 06.08.1985
136	|	Kitzbühel (Seepegel) 202556 F0475 Schwarzsee	778.10	139I 140I 142I	139I 140I 142I	141I 144I 159I	148 155I 164I	144 148 153	144 149 159	144 152 160	145 150 156	146 149 154	143 146 152	140) 146) 152)	137D 139D 142	137D 147 164I	31.12. 03.04.	131 169	30.04.1998 12.07.2005
137	|	Sperten 201921 F0200 Aschauer Ache	669.24	50) 53) 56)	50) 53) 59)	51) 66) 128)	75 101) 130	79 95) 126	70 84 157	57 69 199	66 86 215	58 66 125	55 63 119	57 70 111	52D 56D 63)	50) 72 215	13.02. 07.08.	50 306	30.12.2005 22.12.1991

Monats- und Jahresmittel der Wasserstände mit Extremwerten

Nr.	Schreibgerät	Pegel Mst.Nr. Fußnotencode Gewässer	PNP m ü.A.	Niederste / Mittlere / Höchste Wasserstände in cm I	II	III	IV	V	VI	VII	VIII	IX	X	XI	XII	Jahr	Datum	Niederster und höchster beobachteter Wasserstand vor dem Berichtsjahr bezogen auf den angegebenen Pegelnullpunkt cm	Datum
138	‡	St. Johann in Tirol		76)	75)	77	118	123	109	95	108	98	90	96	87	75)	13.02.	69	28.01.2005
		201939 F0200	659.71	79)	81)	97	149	145	129	112	135	110	101	112	94	112			
		Kitzbüheler Ache		84)	88)	181	186	198	212	211	272	183	167	164	106	272	07.08.	390	14.09.1899
139	‡	Almdorf		56)	56)	58	80	84	71	58	64	57	56	61	55	55	19.12.	55	29.10.2005
		201947 F0200	665.36	60)	60)	72	112	101	90	73	88	70	63	78	62	77			
		Fieberbrunner Ache		64)	65)	138	143	138	171	183	249	136	99	133	71	249	07.08.	300	08.08.1991
140	|	Wohlmuting		94	94	99	144	142	123	102	122	117	110	114	109)	94	24.01.	2	04.02.1992
		201954	625.02	100	103	121	181	168	148	122	156	131	122	139	117)	134			
		Großache		106	113	217	226	229	243	236	386	220	194	209	130	386	07.08.	465	12.08.2002
141	‡	Kössen-Hütte		61	61	65	112	111	96	77	84	74	68	74	68)	61	24.01.	60	28.01.2005
		202382	588.93	66	69	87	151	136	118	94	117	88	79	98	75)	98			
		Großache		70	79	194	196	181	187	171	361	178	145	193	89	361	07.08.	388	26.06.1995
142	|	Schwendt-Unterbichl		93	92	92	108	105	103	98	98	100	97	98	95	92	06.03.	90	13.02.1999
		202549	642.42	93	93	99	118	111	109	101	110	103	100	105	98	103			
		Kohlenbach		94	96	132	133	140	132	108	183	114	117	140	103	183	07.08.	224	12.08.2002
143	|	Walchsee (Seepegel)		118	132	126	119	141	141	142	135	128	130	131	131I	118	02.01.	24	16.03.1996
		202234 F0211 F0466	653.38	130	133	133	129	145	145	144	146	135	133	137	136I	137			
		Walchsee		134	135	136	149	150	155	147	176	150	136	143	139	176	07.08.	216	12.08.2002

SALZACHGEBIET

144	‡	Wald i. Pzg.		133)	120	121	141	153	159	156	153	149	144	144	137	120	28.02.	130	24.11.2005
		203026 F0068 F0100 F0202	858.66	140)	137	135	163	193	204	190	190	169	160	155	146	165			SEIT 1990
		Salzach		186	182	197	209	274	283	266	273	205	214	191	182	283	22.06.	356	11.07.2005
145	|	Sulzau		43	37	39	47	67)	71	91	77	69	60	55	49	42	16.03.	23	29.02.1956
		203034	882.20	46)	45	45	63	95)	112	117)	102	89	72	61	53	75			
		Obersulzbach		48)	48	58	88	163	172	179	164	134	131	69	57	179	05.07.	250	25.08.1987
146	|	Neukirchen		77)	82	80	87	97	102	115	106	97	81	82	87	77)	16.01.	30	04.05.1988
		203042	848.20	86)	84	86	96	113	126	130)	120	113	101	94	91)	103			
		Untersulzbach		87)	85	103	108	152	167	185	164	149	133	102	94	185	05.07.	246	11.07.2005
147	|	Habach		120)	119	117	77	80)	79)	70)	71)	74)	76	75	72	70)	23.07.	0	23.04.1993
		203596 S0027 S0028	879.78	121)	120	121	112)	95)	99)	85)	82)	86)	80	78	74	96			
		Habach		122)	121	133	182	154)	135)	115	114	122)	88	82	76	154	19.05.	289	11.07.2005
148	|	Mühlbach (Pinzgau)		18	45	49	54	51	51	49	49	48	48	49	51	48	25.09.	44	27.02.1996
		203067	813.97	63)	51	53	64)	70	65	58)	64	57	55	60)	57	60			
		Mühlbach		873	80	74	79	98	141	147	110	84	89	81	61	147	28.07.	150	10.06.1996
149	‡	Mittersill		118	119	118	139	160	164	188	164	144	130	123	114	114	28.12.	76	13.11.1986
		203075 F0100	782.90	142	136	131	167)	225	248	228	222	178	153	141	126	175			SEIT 1986
		Salzach		207	186	200	232	386	374	333	392	258	246	173	157	392	07.08.	516	11.07.2005
150	|	Haidbach		87	88	89	95	107	109	102	105	98	96	96	92	87	12.01.	63	20.03.1968
		203083 F0100	890.78	90)	90	91	101)	118	120	109	112	102	98)	98	94	102			
		Felber Ache		93	92	105	115	144	133	125	134	108	103	100	96	144	20.05.	183	06.08.1985
151	|	Stuhlfelden		59	49	46	59	67	60	55	60	54	53	59	54	49	14.03.	46	03.02.2005
		203984	785.42	68)	67	55	65)	73	67	59)	68	61	59	62	57	63			
		Stuhlfeldnerbach		73	74	65	75	84	86	76	95	73	76	73	59	95	07.08.	118	26.06.1995
153	|	Kaprun		31	46	30	36	50	52	73	49	44	32	37	32	30	16.03.	TR	16.07.1957
		203109 F0069 F0100 F0202	763.83	95	94	73	61	73	104	130	74	88	74	73	77	85			
		Kapruner Ache		156	155	157	113	165	160	166	161	161	149	148	147	166	21.07.	221	09.01.1980
154	‡	Zell am See (Seepegel)		178)	177)	180)	198	191	190)	182)	180)	176)	177)	177)	180)	176)	18.09.	107	01.03.1896
		203117 F0210 F0459	747.72	180)	179)	185)	205)	207)	206)	196)	198)	181)	181)	185)	184)	191			
		Zeller See		182)	181)	204)	218	231	221)	214)	220)	187)	185)	190)	186)	231	23.05.	369	20.08.1966
155	|	Bruck (Salzach)		43	41	38)	64	113	121	134	106	71	62	62	41	38)	04.03.	19	03.01.1970
		203125 F0069 F0100	747.37	72	67	70)	105	165	190	171	154	117	90	82	68	113			
		Salzach		112	104	123	181	309	293	238	294	184	152	113	106	309	19.05.	500	20.06.1957
156	|	Ferleiten		104	101	100	111	123	132	134	133	127	118	116	115	100	20.03.	100	12.03.2005
		203133 F0068 F0100 S0024	1142.23	110	109	105	116	135	146	142	141	133	125	119	135	126			
		Fuscher Ache		111	112	113	128	158	190	234	168	149	142	125	145	234	28.07.	228	19.07.1987
157	|	Bruck (Fuscher Ache)		138	131	131	143	154	158	153	147	148	149	138	146	131	22.02.	101	01.02.1967
		203141 F0069 F0100 F0200	758.61	152	148	147	168	196	202	188	189	176	163	159	156	170			
		Fuscher Ache		166	180	178	207	250	252	264	230	209	205	184	173	264	28.07.	315	19.07.1987
158	|	Bucheben		49	48	48	52)	64	70)	70	71)	66	62	59)	56	48	05.03.	20	06.03.1970
		203158 F0100	1050.54	53)	50	49	57)	80)	91)	80	75)	70	66	62)	58)	66			
		Hüttwinkelache		94	76	67	71	164)	223	109	112	95	75	66	61)	223	19.06.	300	07.08.1970
159	|	Rauris (Unterland)		115	115	115	122	143	151	132	136	132	130)	127	125	116	13.03.	106	10.03.1954
		203166 F0100	917.19	125	119	121)	138)	162	170)	146	153)	144	137)	133	127	140			
		Rauriser Ache		143	121	146	166	217	313	194	198	167	158	144	134	313	19.06.	370	18.08.1966

Monats- und Jahresmittel der Wasserstände mit Extremwerten

Nr.	Schreibgerät	Pegel Mst.Nr. Fußnotencode PNP m ü.A. Gewässer	Niederste Mittlere Wasserstände in cm Höchste I	II	III	IV	V	VI	VII	VIII	IX	X	XI	XII	Jahr	Datum	Niederster und höchster beobachteter Wasserstand vor dem Berichtsjahr bezogen auf den angegebenen Pegelnullpunkt cm	Datum
160	|	Dienten 203174 868.66 Dientenbach	46 58 86	42 97 859	37 83) 855	76 93 132	70 86 144	58 72 129	55 63) 146)	60 74) 144	53 59) 85	51 57 83	50 64 119	43) 51) 72)	43 71 146	19.03. 23.07.	15 854	02.06.1934 12.12.2005
161	|	Böckstein 203190 F0100 F0350 1115.01 Naßfelder Bach	109 113 116	113 114 115	113 117 147	118 130 147	132 138 159	132 138 185	123 130 153	122 134 188	116 122 135	112 124 148	117 126 142	111 116 136	109 125 188	03.01. 25.08.	97 287	05.03.1974 02.09.1965
163	ǂ	Bad Hofgastein 203208 F0100 836.77 Gasteiner Ache	98) 108) 157)	96) 106) 166)	95) 113) 166)	103) 133) 210)	143 177 260	133 186 310	134 168 213	132 167 248	121 145 203	112 128) 164	109 122 166	104 115 149	95) 139 310	12.03. 19.06.	81 400	23.02.1970 09.08.1945
164	|	Wallnerau (Pegel) 203901 F0100 F0350 598.03 Salzach	52 66 126	52 60 86	55 73 135	90 120 207	108 148 305	93 150 304	62 107 169	76 108 220	49 75 138	48 58 80	37 53 80	31 41 56	31 88 305	14.12. 19.05.	48 488	01.03.2005 12.07.2005
166	|	Großarl 203224 879.49 Großarler Ache	73 86 178	68 76 403	71 80 124	91 115 175	124 145 220	118 141 273	89 109 157	97 115 195	86 97 153	82 90) 117	82 87 99	75 81 87	71 102 273	18.03. 19.06.	49 280	13.03.1971 27.05.1914
167	ǂ	Wagrain 203232 848.71 Kleinarler Ache	96 103 116	96 101 109	99 105 132	98 126) 161	110 135 187	102 127 181	99 110 148	106 117 143	96 107) 127	93 106 120	96 108 130	100) 105) 110	93 113 187	01.10. 20.05.	88 300	23.08.1996 13.08.1959
168	|	Kreuzbergmauth 203257 540.67 Fritzbach	115) 128) 169)	118 122) 127)	120) 132) 180)	143) 161) 195)	135) 149) 179)	130) 147) 195)	126 134) 158)	129 144) 220	124 130 178	121 125 146	123 140) 177	122) 128) 136)	119) 137 220	28.02. 07.08.	43 420	24.10.1994 26.09.1899
169	|	Werfen 204032 F0069 F0100 S0032 (516.00) Salzach	55 72 137	56 70 104	56 84 200	75 147 244	141 198 353	142 206 375	118 163 239	108 165 297	70 121 207	45 93 166	67) 99) 186)	37) 68) 102)	37) 124 375	24.12. 20.06.	55 483	22.12.2005 12.08.2002
170	ǂ	Schwaighofbrücke 203265 628.36 Lammer	111 117 125	115 118 125	115 129 182	139) 157) 175	137 150 198	130 148 214	125 132) 178	121 135 229	119 128) 222	117 122) 156	121 135 195	116 120 132	115 133 229	12.02. 07.08.	45 333	02.12.1986 12.08.2002
171	|	Abtenau Au 203927 F0256 649.71 Schwarzbach	4) 6) 9)	4) 8) 15)	6) 15) 45	24 41) 63	39 53 84	40 52 64	24 36 55	24) 39) 77)	16 28 66	12 20 44	22 32 50	12 16 24	4) 29 84	25.01. 27.05.	11 125	27.01.2003 12.08.2002
172	ǂ	Obergäu 203307 F0206 470.77 Lammer	39 44 57	40 48 61	44 65 163	67) 102) 137	70 98 221	68 94 184	48 67 156	46 83 296	37 63 240	37 54) 125	50 74 175	35 46 67	35 70 296	31.12. 07.08.	1 430	28.08.2001 02.07.1954
173	|	Torren 203315 466.84 Torrener Bach	69 72) 74)	67 72 74	69 77 107	87 100) 129	98 117 167	92 109 129	75 88) 117	78) 97) 206	75 84) 125	70 79) 94	79) 88) 126)	73 77) 84)	69 88 206	11.03. 07.08.	50 319	31.10.1953 12.08.2002
174	ǂ	Golling 203323 F0100 463.19 Salzach	52 73 109	52 71) 98	46 89) 205	97 157 233	146 190 298	142 188 284	113 148 206	105 154 301	72 112 237	50 84 138	67 97 178	40 69 100	40 119 301	24.12. 07.08.	50 580	15.03.1996 13.08.1959
175	|	St. Nikolaus 203943 F0206 F0256 470.86 Schwarzbach	17) 21) 29)	19) 23) 28)	18) 29) 77)	31) 51) 85)	45 62) 141	42 58 119	34 47) 129	34 52 160	27 39 111	17 34 82	29 40 80	24 28) 38	17 40 160	23.10. 07.08.	18 207	31.12.2005 11.07.2005
176	|	Kuchl 203935 464.51 Weißenbach	94 102 116	100 104 112	100 111 154	112 122) 142	106 115 148	101 113 150	100 107) 161	102 115 182	102 107 143	102 104) 118	104 114 152	101 103 106	100 110 182	21.01. 07.08.	86 208	19.08.1998 12.08.2002
177	|	Römerbrücke 203331 S0025 (502.58) Tauglbach	18 25 35	19 29 64	20 45 106	50 63) 86	44 59 131	129) 157) 260)	114) 129) 227)	113) 139) 313)	106) 122) 302)	100) 110) 191)	110) 131) 213)	108) 115) 146)	18 94 313)	24.01. 07.08.	7 299	31.10.2005 SEIT 1987 26.07.1989
178	|	Adnet 203349 F0100 F0200 462.47 Almbach	103 117) 149	104 117 201	104 145) 267	108 196) 265	121 167) 256	112 155) 271	111 126 266	110 150) 423	117 145 337	106 125) 175	104 145 267	107 128) 233	103 143 423	12.01. 07.08.	84 480	13.03.1998 12.08.2002
179	|	St.Leonhard 203562 F0350 446.14 Berchtesgadener Ache	58 66) 93	50 66 89	60 86 186	83 124 170	107 140 230	100 137 187	74 103 214	85) 121) 352)	73) 105) 214)	65 79) 124)	70 94 175	64 73) 97	50 100 352)	15.02. 07.08.	31 462	08.11.1969 12.08.2002
181	ǂ	Salzburg 203398 F0100 408.06 Salzach	332 351 385	331 354 377	341 378 510	380) 441) 518	410 466 574	423 468 551	386 424) 490	387 441) 668	346 403) 570	337 370 425	354 385 484	338 357 398	331 403 668	01.02. 07.08.	304 824	03.02.1976 SEIT 1968 12.08.2002
182	|	Itzling 203430 413.46 Alterbach	21 30) 44	17 30 54	22 44 118	31) 42) 88	24 34 116	19 33 110	16 25) 91	20 37 122	21 33) 161)	19 24 56	24 33 71	20 28) 65	16 33 161)	24.07. 19.09.	5 285	18.07.1976 01.07.1987
183	|	Moos 203422 427.21 Glanbach	91) 95) 102)	90) 99) 113	95 109) 154	106) 119) 183	105 122) 183	99 110 179	92 98) 189	94 111) 222	96 105 222	95 98 127	96 102 144	93 96 110	90) 105 222	05.02. 07.08.	32 290	14.02.1954 13.08.1959
185	|	Wallersee 203588 F0457 504.25 Wallersee	138I 146I 154I	133I 145I 164I	152I 182I 263I	169 195D 263I	155 169) 193	154) 174) 201	125 145 161	126 162) 196	150 166 188	127 141 158	128 158) 177	133 146 156	125 161 263I	31.07. 31.03.	87 329	14.10.1992 03.08.1991

Monats- und Jahresmittel der Wasserstände mit Extremwerten

Nr.	Schreibgerät	Pegel Mst.Nr. Fußnotencode PNP m ü.A. Gewässer	Niederste / Mittlere / Höchste Wasserstände in cm I	II	III	IV	V	VI	VII	VIII	IX	X	XI	XII	Jahr	Datum	Niederster und höchster beobachteter Wasserstand vor dem Berichtsjahr bezogen auf den angegebenen Pegelnullpunkt cm	Datum
186	|	Seekirchen (Kläranlage)	193	187	206	216	210	215)	192	191)	210	197	197	199	187	15.02.	146	19.02.1998
		204057 501.96	203)	203	247)	261)	227)	237)	212)	224)	224)	207)	225)	213	224			
		Fischach	214	233	369	352	294	299)	290)	287)	309	239	266	229	369	29.03.	413	12.08.2002
187	|	Lengfelden	95	93	101	104	96	94)	87	91	100	84	92	96)	84	17.10.	74	29.09.1986
		203455 F0201 F0207 (423.00)	103	104	124	126)	112	114)	102)	111)	110	100	108	102)	110			
		Fischach	113	128	208	168	178	159)	145	178)	201	124	142	125	208	29.03.	451	08.07.1954
188	ǂ	Viehhofen	92	93	94	120)	137)	125)	110	115	108	103	106	103	97	14.03.	84	03.02.2001
		203463 846.79	100	98	106	142)	151)	139)	121)	133	117	109)	121)	108)	120			
		Saalach	111	108	148	174)	186)	217)	177)	205	157	134	159	119)	217)	22.06.	285	12.08.2002
189	|	Saalfelden	29		3	54	48	44	25	32	34	27	31	14	21	15.03.	24	29.12.2005
		203471 730.20	91	70	37	80	66	61	37)	71	45	34	46	79)	60			
		Urslaubach	115	112	104	104	144	148	102	211	85	65	99	849	211	07.08.	570	17.01.2005
190	|	Uttenhofen	66	58	68	81	87	78)	65)	78)	72)	71	72	69	65	18.07.	52	04.09.1967
		203489 719.20	127)	84	86	119)	110	103)	78)	116)	92)	82)	94	78)	97			
		Leogangbach	178	131	143	143	153	203)	159)	241	125)	117	154	88	241	07.08.	407	06.02.2005
191	ǂ	Weißbach	45	45	49	89	101	96	65	73	62	55	61	53	47	14.01.	45	25.01.1925
		203497 F0100 F0200 658.77	49)	54	68	122	126	114	84	106	77	65)	83	61	84			
		Saalach	62	81	144	161	195	182	128	306	161	101	169	77	306	07.08.	351	12.08.2002
192		St. Ulrich am Pillersee (Seepegel)	48I	48I	48I	60	67	64	58	62	58	56	56	54I	48I	22.01.	18	11.02.1994
		202267 F0449 835.19	49I	48I	49I	73	74	69	64	73	62	58	60	56I	61			
		Pillersee	50I	48I	61	87	85	78	74	132	79	60	73	58	132	07.08.	139	26.06.1995
193	|	Lofer (Loferbach)	133	132	129	165	176	172	153	149	149	141	146	141	129	16.03.	113	15.01.2000
		203505 F0100 F0206 616.82	138	139	149	191	193	184	169	184	162	153)	163	149	165			
		Loferbach	144	152	201	219	254	208	206	440	204	181	220	155	440	07.08.	488	12.08.2002
194		Unken	42	45	50	90	90	92	62	72	59	53	64	49	42	10.01.	47	17.01.2005
		203513 F0100 534.12	47	52	69	121	121	108	78	110	76	62	84	57	82			
		Saalach	53	61	147	150	150	154	108	330	146	98	160	73	330	07.08.	520	14.09.1899
195	ǂ	Siezenheim	75	93	104	175	176)	173)	128	145	118	103	123	100	75	07.01.	56	24.11.2005
		203570 F0100 F0350 S0026 415.77	117)	128	149)	230)	230)	212)	168)	202)	160	137)	172	132	170			SEIT 1992
		Saalach	165	154	316	298	378)	295)	229	573	315	193	366	158	573	07.08.	665	12.08.2002
197	|	Nußdorf	33	31	37	39	36	44	55	46	36	34	36	34	31	04.02.	8	15.01.1987
		203844 S0031 (416.00)	41)	43	66	53	49	63	60)	71	47	37)	49	40	52			
		Oichtenbach	53	89	180	90	164	188	115	221	163	70)	106	75	221	07.08.	275	02.08.1991
198	ǂ	Oberndorf	24	21	27	86	110)	130)	61	71)	37	20	43	17	17	28.12.	8	06.11.2001
		203539 F0100 387.23	39)	42)	82)	163)	186)	182)	109)	141)	87)	50	77)	41)	100			
		Salzach	62	67	286	272	333	272	197)	550)	354	110	249)	78)	550)	07.08.	810	12.08.2002
199	|	Holzöster	49I	48I	47I	46	40	45	40	41	37	39	45	41I	37	17.09.	28	07.04.1978
		204537 F0469 461.43	53I	50I	53I	52I	46	56	43	46	40	41	49	44I	48			
		Holzöstersee	54I	52I	72I	67I	56	67	48	61	43	46	55	47	72I	29.03.	87	03.08.1991
200	|	Steinwag	115	112	123	126)	120	125	117	117	111	109	110	114	109	23.10.	103	02.10.2003
		204545 419.35	126	134	180)	152)	137	157	124	147	123	113	130)	123)	137			
		Moosache	143	191	319)	235)	225	295	141	281	205	133	184	156)	319)	29.03.	430	03.08.1991
202	|	Au-St.Georgen bei Salzburg	96	95	100	102	97	98	90	95	96	90	94	97	90	26.07.	80	07.06.1998
		203547 382.50	123)	109	121)	112)	106	113	99)	108	102	99	107	103)	109			
		Moosache	152	154	169	134	139	177	108	156	138	107	125	117	177	22.06.	294	09.07.1954
203	|	Untereching	10	10	10	10	8	7	4	6	9	7	8	9	4	21.07.	TR	31.07.1994
		203836 (390.00)	23)	99	28	21)	17	20	9)	19	18	10	17	14)	25			SEIT 1984
		Pladenbach	42	510	68	39	77	100	36	95	100	24	38	36	100	22.06.	116	12.08.2002
204	|	Ettenau	151)	143)	158)	230	252	256	214	211	181	172	183	166	143)	01.02.	19	10.01.1871
		204560 F0100 F0200 365.82	166)	172)	214)	287	306	305	247	275	224	190	213	181	232			
		Salzach	182)	212)	396	388	440	391	326	576	458	238	355	205	576	07.08.	680	13.08.2002
205	|	Ach	89	80	99	188	214	214	155	158	118	98	123	91	80	01.02.	66	01.03.1996
		206847 F0100 F0200 (352.00)	107	114)	161	253)	275	270	200	232	174	130	163	119	183			
		Salzach	127	162)	378	368	424	367	291	600	441	193	326	154	600	07.08.	816	13.08.2002

INNGEBIET UNTERHALB DER SALZACH

207	|	Österlehen	124I	115I	124	132	132	131	128	128	125	125	124	122	120I	12.02.	113	06.01.2004
		206623 397.74	138I	131D	147	141	138	141	131)	132	129	129)	129	125	134			SEIT 1994
		Enknach	172	158I	216	171	181	224	136	151	151	142	147	140	224	23.06.	227	12.08.2002
208	ǂ	Mattsee (Seepegel)	131	131I	145I	154)	141)	141	119	119	135	127	128	130	119	31.07.	72	25.08.2003
		203604 F0461 501.40	137D	138I	160I	173)	150)	154	133	141	143	135	141)	138	145			
		Niedertrumer See	138	149I	200	199	162)	170	142	155	153	145	149	143	200	29.03.	246	04.08.1991
209	ǂ	Obertrum (Seepegel)	132	131I	145I	157	146	146	126	126	142	129	129	130	126	31.07.	53	04.11.1947
		203612 F0458 501.40	138I	138I	161I	175)	154)	159	139	148)	150	138	143	139	149			
		Obertrumer See	140	150I	201	201	165	173	149	162	159	147	150	145	201	29.03.	221	03.08.1991

Monats- und Jahresmittel der Wasserstände mit Extremwerten

Nr.	Schreibgerät	Pegel Mst.Nr. Fußnotencode Gewässer	PNP m ü.A.	Niederste / Mittlere / Höchste Wasserstände in cm I	II	III	IV	V	VI	VII	VIII	IX	X	XI	XII	Jahr	Datum	Niederster und höchster beobachteter Wasserstand vor dem Berichtsjahr bezogen auf den angegebenen Pegelnullpunkt cm	Datum
210		Zellhof		130	128	141	153	144	144	123	122	138	125	127	128	122	02.08.	59	29.08.2003
		203620 F0465	501.40	135	134	155	168	150	155	136	144	145	134	139	135	144			
		Grabensee		137	144	194	193	162	168	144	156	152	143	146	141	194	30.03.	215	03.08.1991
211	‡	Laimhausmühle		129	131	142	160	143	147	128	129	145	131	135	142)	128	22.07.	91	13.10.1951
		204586 F0205	498.11	141)	146	170	184)	155)	167	140	153	154)	141	152	148)	154			
		Mattig		149	156	219	218	173	191	149	175	177	153	176	153	219	31.03.	308	11.07.1954
212	|	Elexlochen		116)	115	122	126	124	124	118	119	122	119	120	121	115	11.02.	110	15.08.2003
		206698	506.13	125D	128D	141	135	130	133	123	132	127	122	128	124	129			
		Berndorfer Bach		141)	156	214	169	186	179	198	225	187	145	150	144	225	07.08.	282	06.08.2002
213	|	Lochen		38I	25I	39I	42	39	39	TR	35	34	37	39	40I	32I	28.07.	23	06.12.2003
		204602	506.07	59I	53I	64I	58	51)	51)		49	43	41	50	45I				
		Mühlberger Bach		93I	109I	148	100	151	140)	96	170	167	85	97	77	170	07.08.	224	07.08.2002
214	|	Pfaffstätt		117)	120)	128)	142)	127)	123)	119)	116	124	118)	116)	121	116)	01.11.	102	30.09.2003
		204610	454.81	124)	128)	143)	154)	137)	139)	125)	135	133	126)	131)	128)	134			
		Mattig		131)	140)	172)	166)	156)	166)	161)	194	179	147	151)	142)	194	07.08.	308	02.08.1991
215	|	Hocheck (Forsthaus)		20D	20	20I	23	20	20)	19	19	19	17	19	20	17	29.10.	18	08.08.2004
		206052	590.13	26D	27I	24D	28)	22)	22)	20)	22	20	19	21)	20I	23			
		Schwemmbach		48I	69I	53)	38	37	40	40	71	53	25	35	31I	71	07.08.	118	06.08.1985
216	|	Friedburg		27)	25	25)	38	31	34)	32)	32)	32)	29)	29)	29)	25)	06.03.	14	16.12.1991
		204636	507.72	30)	31)	40)	53)	37	41)	34)	39)	34)	32)	35)	31)	36			
		Schwemmbach		44)	56)	110	87)	71	88	80)	148)	109)	46)	56)	38)	148)	07.08.	241	02.08.1991
217	|	Straßwalchen		52	56	58	52	56)	53	52	53	53	56	55	55	52	21.04.	TR	11.06.1993
		203638	523.77	85)	72	80	76)	67)	67)	59)	67	63	58)	64)	59	68			
		Hainbach		132	162	159	110	135)	123)	153	158	145	76	97	80	162	17.02.	264	12.08.2002
218	|	Lengau		136	134I	141	146	139	136)	126	126	131	129	131	132	126	31.07.	117	05.06.2003
		206730	503.97	172I	164I	171D	167)	153	152)	135)	145	141	133	144	138	151			
		Hainbach		223	269I	275	209)	241	228	270	263	246	162	191	166	275	29.03.	339	02.08.1991
219	|	Lengau (Basisableitung)		142	143I	142I	145	146	141	133	136	137	136	139	139	133	31.07.	TR	04.10.1986
		206250 F0215	496.65	180I	198I	166D	171)	160	159	142)	151	149	141	152	145	160			
		Hainbach		225I	277I	235)	213)	221	220	214)	213	209	169	198	171	235I	29.03.	273	02.08.1991
220	|	Kolming		139	138)	142	158	149	148	145	145	145	139	144	144	138)	10.02.	124	01.01.2005
		206839 F0209	484.50	146)	149)	166	189	163	165	151	162	157	149	158	150	159			
		Schwemmbach		156	168	227	215	216	213	211	213	214	183	203	174	227	31.03.	310	03.08.1991
221	|	Kolming (Pfannenschmiede)		109	105	113	130	121	119	115	116	116	106	115	113	105	10.02.	101	12.05.2004
		206318	482.12	118	120	139	156	133	135	123	133	129	121	129)	121	130			
		Schwemmbach		128	144	194	184	180	178	180	179	180	151	168	143	194	31.03.	288	03.08.1991
222	|	Furth (Bundesstraße)		85)	82)	87)	97	92	91)	87)	88)	88)	78	86	83	78	05.10.	TR	21.10.1992
		206078 F0257	428.73	91)	92)	104)	120	103	103)	93)	99)	97)	91	97)	91)	98			
		Schwemmbach		103)	107)	133	133	132	133)	130)	130)	130)	116	123)	110	133)	31.03.	172	07.08.1985
223	‡	Furth (Ort)		127	128	128	128	127	126	126	127	126	125	125	124	124	15.12.	123	16.11.1977
		206086 F0260	426.40	128	128	129	129	129	128	128	129	128	127	126	125	128			
		Schalchener Brunnbach		129	129	132	132	133	132	131	131	133	129	129	127	133	19.09.	180	03.03.1987
225	‡	Jahrsdorf		118	121	129	144)	131	132	124	126	125	118	116	123	116	02.11.	105	21.10.1992
		204677	349.82	125	128	143)	154)	139)	141	130	136	134	127	131	129	135			
		Mattig		131	140	171	165)	157	161	152	158	155	143	144	142	171	29.03.	294	09.07.1954
226	|	Waldzell		116I	115I	117	118	118	115	114	115	115	115	115	115	114	20.07.	112	01.07.2002
		204685	508.95	120I	121I	131	127	121	121	117	122	117	116	120	118	121			
		Waldzeller Ache		129I	142	200	146	158	160	184	207	153	127	151	126	207	07.08.	306	09.07.1991
227	|	Mettmach		29	27I	30	27	25	28	28	27	27	29	29	27)	25	15.05.	12	25.10.2000
		204693	457.34	36I	35I	43	40	39	39	35	39	34	35	38	37)	38			
		Mettmach		53	50	94	58	67	71	73	114	68	56	66	51)	114	07.08.	180	07.07.1983
228	|	Altheim		140	140	142	143	141	140	135	137	137	138	140	140	135	28.07.	131	06.08.1994
		206748	352.88	147	149	161	151	145)	146	140	147	140	140)	144	144)	146			
		Mühlheimer Ache		173	176	237	174	170	202	171	233	155	149	162	156	237	26.03.	350	12.08.2002
229	|	Lindlau		122I	121	123	123	121	121	119	120	121	121	122	122	119	25.07.	116	03.10.2002
		206722	406.00	125I	126I	138	131	126	125	122	128	122	122	125	123	126			
		Moosbach		134I	142	200	152	150	167	147	196	135	130	136	136	200	29.03.	330	02.08.1991
230	|	Bauerding		163I	158I	165	147)	143)	154)	155)	155)	147)	149)	156)	153	143)	04.05.	126	20.07.1994
		204701	357.34	172I	178I	181I	162)	157)	161)	156)	165)	152)	154)	165)	157	163			
		Lochbach		190I	202I	234	185	184	218	170)	203	168)	162)	182	170	234	26.03.	300	03.08.1991
231	‡	Mamling		126	124	128	133	129	128	124	126	125	125	126	127	124	28.07.	102	03.09.1998
		204719	328.45	130)	134	154)	142)	134	136	128	136	128	127	130	130	134			SEIT 1994
		Ach		137	166	276	170	160	226	154	252	139	133	143	142	276	26.03.	406	12.08.2002
232	|	Danner		139	138	143	146	139	139	135	137	136	131	134	133	131	12.10.	128	28.09.1992
		206805	409.35	146I	148	162)	156)	146	147	140	144	139	137	140	138	145			
		Antiesen		163	172	265	183	175	182	192	196	159	146	157	149	265	26.03.	378	12.08.2002

Monats- und Jahresmittel der Wasserstände mit Extremwerten

Nr.	Schreibgerät	Pegel Mst.Nr. Fußnotencode Gewässer	PNP m ü.A.	Niederste / Mittlere / Höchste Wasserstände in cm I	II	III	IV	V	VI	VII	VIII	IX	X	XI	XII	Jahr	Datum	Niederster und höchster beobachteter Wasserstand vor dem Berichtsjahr bezogen auf den angegebenen Pegelnullpunkt cm	Datum
233	|	Pramet		41	39	42	44)	41	41	40	41	41	41	42	41	40	07.02.	33	13.08.1995
		204727	505.98	43	44)	54	52)	45	45	43)	45	43)	41	44	43	45			
		Oberach		53	57	124	67	65	66	117	87	74	46	61	47	124	26.03.	208	12.08.2002
234	|	Ried im Innkreis (Ort)		112	104I	118	121	113	111	105	106	104	104	103	104	103	08.11.	100	29.08.1992
		204735	421.92	121I	126I	154	139)	124	124	113	118	110	107	113	110	122			
		Rieder Bach		135I	177	313	186	183	197	239	238	167	124	154	132	313	26.03.	429	12.08.2002
235	|	Haging		60I	57I	64	63	59	60	58)	56)	53	56	53)	58	53	15.09.	52	30.06.1979
		204750	378.67	67I	70I	86	76	68	69	65)	67)	63)	61)	64)	61)	68			
		Antiesen		75I	98	195	102	96	107	122	122)	86)	70)	81)	70	195	26.03.	384	12.08.2002
236	|	Osternach		130I	131	132	142	136	127	128	127	126	122	119	122	119	10.11.	112	05.12.1979
		204768	357.00	140I	145I	166	151	143	143	134	135	130	128	132)	132	140			
		Osternach		165I	202	312	183	184	204	171	184	143	141	149	148	312	26.03.	395	12.08.2002
237	ǂ	Schärding (Schreibpegel)		354I	352I	338	338	398	393	381	373	363	354	355	354	338	31.03.	94	08.03.1909
		206201 F0150	299.80	360I	361I	372	402	417	422	400	408	384	368	368	360	385			
		Inn		367	378	461	441	465	457	434	598	432	405	422	371	598	07.08.	1160	15.09.1899
239	|	Pram		126	123I	123	128	123	123	118	119	118	114	118	120	114	27.10.	110	31.08.1992
		206102	427.11	135I	134I	144I	135	128	129	123	123	121	119	122	123I	128			
		Pram		185I	153I	254	153	152	162	149	149	140	132	139	132	254	26.03.	323	12.08.2002
240	|	Riedau		43I	38I	49I	49	42	39	33	33	31	30	32)	35)	30	28.10.	15	08.11.1983
		204784 F0209	366.89	55I	61I	92D	69)	55	55)	39	41	35	32)	42)	41)	51			
		Pram		78I	138I	230	121)	124	141	93	85	56	50	68)	70	230	26.03.	270	12.08.2002
241	|	Winertsham (Steg)		152I	148I	157I	159	152	153	147	143	143	149	141	142	141	29.11.	111	14.08.1978
		206326 F0207	335.94	159I	164I	194D	173	164	165)	155)	156)	152	151	157	156)	162			
		Pram		171	205	363	221	217	238	194	180	164	163	192	171	363	26.03.	456	12.08.2002
242	|	Lohstampf		121I	121I	127I	128	123	121	116	118	118	118	117	121	116	27.07.	113	02.10.2003
		206268	338.68	136I	136I	156I	138	131	131	123	125	121	119	124	125	130			SEIT 1995
		Messenbach		176I	206I	298	167	181	206	168	164	133	133	145	153	298	26.03.	344|	25.02.1996
243	|	Angsüß		107	105	114	126	120	111	106	114	104	111	106	111	104	15.09.	101	16.07.2003
		204826	345.40	117I	117I	144D	139	128)	128)	119)	121	117)	115	118	117	123			
		Pfudabach		138	132	282)	204	241)	197)	166)	156	156)	127	135	134	282)	27.03.	319	12.08.2002
244	|	Alfersham		114	116I	116I	127	121	121	116	117	115	114	117	120	114	15.01.	100	09.07.1964
		204834 F0207	329.78	123D	124I	174I	157	139	139	125	128	125	123	126	125	134			
		Pfudabach		134I	149	358	327	247	244	183	178	186	137	154	147	358	26.03.	414	12.08.2002
245	|	Diersbach		142I	141	144	145	143	141	141	142	142	142	143	143	122	01.01.	116	09.05.1989
		204842	333.99	143I	144I	160	150	147	146	143	144	143	143	145	144	146			
		Diersbach		146I	154	237	168	235	192	171	169	164	147	155	155	237	28.03.	312	12.07.1978
247	ǂ	Pramerdorf		110I	111	115)	122	118	114	105	105	105	105	102	110	102	03.11.	83	07.08.1994
		204867	308.41	120I	125D	169)	142	128)	129	115)	118)	113	111	118)	117)	125			
		Pram		131I	198	401)	226	201	220	164	154	141	125	144	148	401)	26.03.	479	12.08.2002

DONAUGEBIET ZWISCHEN INN UND TRAUN

248	|	Achleiten		252)	258)	269)	485)	416)	348)	279)	273)	267)	261)	255)	249)	249)	31.12.	-7	08.01.1954
		207019 F0151	288.04	255)	264)	324)	518)	450)	382)	314)	276)	270)	264)	258)	252)	319			
		Donau		258)	269)	552)	552)	485)	416)	348)	279)	273)	267)	261)	255)	552)	01.04.	939	10.07.1954
249	ǂ	Engelhartszell		359)	355	369	467	432	430	373	378	370	360	369	362	355	13.02.	23	13.02.1963
		207027 F0152	276.99	376D	392I	460	515	482)	479)	410)	433)	403	384	390	380)	425			
		Donau		400	468	713	641	569	566	487	607	498	436	454	410	713	29.03.	1096	10.07.1954
250	ǂ	Oberkappel		108I	109I	111I	154)	128	120	113	118	111	109	108	110I	108	09.01.	105	26.09.2003
		204875	491.76	116I	126I	134I	178)	142)	139	128	130	122	117	124	120I	131			
		Ranna		128I	154I	268	247	224	271	197	179	145	131	169	138	271	29.06.	420	12.08.2002
251	|	Koblmühle		113I	115I	107I	149	131	125	126	129	126)	125	125)	126)	113I	06.03.	108	14.09.2003
		206771	482.00	121I	128I	150I	192)	148)	141)	134)	136)	130)	126)	130)	129)	139			
		Kleine Mühl		130I	167I	297	275	257	265	179	178	147)	132)	145)	146)	297	31.03.	304	12.08.2002
252	ǂ	Obermühl		73I	75I	85I	128	85	92	77	88	72	75	76	74	72	04.09.	64	06.12.2005
		204883 F0205	284.08	128D	109I	139I	164	130	128	113	115	110	102	113	111	122			
		Kleine Mühl		166D	172I	279	242	198	158	160	152	163	127	142	130	279	31.03.	350	16.02.1958
253	|	Vorderanger		118I	142I	119	202	146	137	128	131	127	121	124	123I	119I	19.03.	36	13.07.1976
		204891	589.41	138I	164I	170I	238	179	161	139	149	133)	127	137	134D	156			
		Große Mühl		150I	206I	338	315	349	275	184	247	155	144	187	168	349	27.05.	378	12.08.2002
254	|	Pfaffetschlag		90	87	90	111	106	81	78	80	78	77	83	105	77	23.10.	87	16.12.2005
		204909 F0205	693.66	95	94	101	136	128)	99)	91	93	88	84	110	113)	103			
		Klafferbach		114	137	158	164	236	143	124	131	99	98	140	127	236	28.05.	278	09.07.1991
255	|	Furtmühle		109	131)	119	187	138	115	114	109	115	106	109	105	105	27.12.	88	15.10.1991
		204917 F0205	504.00	130D	152D	171I	226	171	152	134	141	126	118	128	127	148			
		Große Mühl		144D	183)	291	288	304	265	183	220	144	136	169	155	304	27.05.	436	23.02.1970

Monats- und Jahresmittel der Wasserstände mit Extremwerten

Nr.	Schreibgerät	Pegel Mst.Nr. Fußnotencode Gewässer	PNP m ü.A.	Niederste Mittlere Höchste Wasserstände in cm I	II	III	IV	V	VI	VII	VIII	IX	X	XI	XII	Jahr	Datum	Niederster und höchster beobachteter Wasserstand vor dem Berichtsjahr bezogen auf den angegebenen Pegelnullpunkt cm	Datum
256	ǂ	Hartmannsdorf 204925	499.61	135I 158I	136I 162I	143D 171D	182 214	152 166	144 161	136 147	141 159	136 144)	127 135)	130 138	127 136	127 158	24.10.	100	20.09.1947
		Steinerne Mühl		172I	203I	327	309	213	219	177	224	187	141	154	151	327	31.03.	440	12.08.2002
257	ǂ	Teufelmühle 204933 F0205	478.82	110I 142I	140I 158I	120 173I	175 200	120 159	108 149	109 134	117 141	110 128	106 121	109 127	112I 126I	106 147	05.10.	93	27.08.2003 SEIT 1995
		Große Mühl		161I	183I	308	294	262	214	168	198	145	139	158	143	308	31.03.	352	12.08.2002
259	ǂ	Aschach an der Donau (Agentie) 207043 F0153	260.00	419 439	425 447	423 489	480 519	464 494	460 491	435 456	438 468	427 449	425 439	423 441	418 436	418 464	18.12.	100	11.02.1963
		Donau		459	491	662	614	560	560	491	609	505	466	477	456	662	29.03.	875	10.07.1954
260	|	Neumarkt im Hausruckkreis 205047	376.56	36I 46I	35 51I	37 80	50 58	46 52	48 57	41 50	40 45)	39 42)	39 41	40 46	41) 45)	35 51	13.02.	26	29.09.1982
		Dürre Aschach		61I	91	249	86	100	209	109	74)	72)	55	60	51	249	26.03.	293	12.08.2002
261	|	Edtmühle 206151 F0205	361.44	120 131I	122 136	127 171	133 146	129 137	127 139	126 130	126 131	122 128	118 127	118 133)	126 130	118 137	11.11.	108	12.10.1992
		Faule Aschach		157	169	327	222	242	223	202	162	167	138	164	141	327	29.03.	420	12.08.2002
262	|	Niederspaching 206169	358.69	132 147I	131 148	137 188	140 156	134 144	134 148	138) 141)	138 143)	138 140	136 139	137 143	137 140	131 148	10.02.	118	04.10.1986
		Aschach		181	190	377	227	250	237	195)	173	167	148	169	147	377	26.03.	483	12.08.2002
263	|	Knotzberg 206177	417.98	133I 139I	134 144I	143 184	147 172	139 154	138 155	133 139	136 145	136 141	136 138	137 149	137 142	133 150	25.07.	121	19.08.1992
		Leitenbach		156I	176	364	284	329	266	172	200	208	154	203	169	364	31.03.	471	12.08.2002
264	ǂ	Kropfmühle 205054	347.95	129I 134D	127D 140D	135I 183I	139 159	131 145	133 146	125 133	124 134	121 128	122 126	125 135	127 131I	121 141	25.09.	117	21.08.1992
		Aschach		143I	180)	355	304	244	212	168	166	157	139	166	142	355	31.03.	464	12.08.2002
265	|	Pfaffing 205070	264.76	101I 110D	101I 123I	112 193	118 155	106 127	105 128	95 105	97 108	93 101	93 98	96 112	98 105	93 122	16.09.	47	04.10.1986
		Aschach		127I	211I	424	412	286	238	159	157	146	120	161	124	424	29.03.	500	12.08.2002
266	|	Pichl bei Wels 204958	324.90	144 150I	146 153	148 164)	147 154	146 149	145 149	144 147	146 150	143 146	143) 146)	144) 146)	144) 146)	143 150	13.09.	116	15.10.1972
		Innbach		157	183	259	178	159	176	162	172	160	152)	157)	149)	259	26.03.	368	12.08.2002
267	|	HWR-Becken Leithen (Ausfluß) 206565 F0209	467.44	120 123)	115) 126)	122 135	126 131	122 125	118 126)	118 120)	119 123	119 120	118 119	119 121)	118 120)	115) 124	28.02.	106	30.09.1999
		Trattnach		128)	142)	166	153	139	144	135	153	130	124	130	130	166	29.03.	225	31.01.1982
268	|	Strötting 204974	379.04	30I 36I	29I 41I	34 60	36 47	31 37	31 41	25 31	25 34	22 29	22 25	24 31	27 30	22 37	28.09.	7	01.08.1994
		Trattnach		57I	76	152	77	62	100	59	79	44	38	51	44	152	26.03.	264	12.08.2002
269	|	Still 204990	382.43	119 124I	115I 128I	116I 153D	122 132	116 124	119 131	115 121	119 122	119 120	116) 118)	116) 122)	117 120)	115 126	25.07.	107	23.08.1994
		Stillbach		136	159	305)	159	154	296	151	141	133	128)	143)	125	305)	26.03.	326	12.08.2002
270	ǂ	Grieskirchen 205013	329.93	126I 134I	119 138I	132 164	132 145)	127 134	124 140)	116 128)	121 129)	120) 124)	119 121)	120 128)	122 125)	116 134	05.07.	111	02.09.2003 SEIT 1985
		Trattnach		162I	176	337	181	162	242	156	165	139	135)	148)	137)	337	26.03.	470	12.08.2002
271	|	Bad Schallerbach 205021	300.62	109) 117)	105D 120D	112D 145D	114) 126)	104) 112)	108) 120)	99 107)	99 105	98 101	97 99	97 102	97 99	97 113	26.12.	91	16.07.1976
		Trattnach		134)	156)	320)	170)	131)	218)	129)	146	115	108	117	108	320)	26.03.	413	12.08.2002
272	|	Fraham 205039	266.17	117I 139I	115 145I	127 186	133 156	120 132	121 138	104 118)	106 119	102 108	101 105	104 114	105 110	101 131	11.10.	13	30.09.1898
		Innbach		166I	221	364	236	169	242	159)	170	138	126	142	124	364	26.03.	388	12.08.2002
274	ǂ	Zwettl an der Rodl 206656	610.27	113I 128I	113D 140D	115I 132I	133) 145)	124 129	120 127)	116) 122)	119) 124)	116 119)	116) 117)	117 120)	117 119I	111D 127	08.03.	98	13.06.2003 SEIT 1985
		Große Rodl		140I	165I	221	189	155	150)	142	149)	144	120	126)	136I	221	31.03.	256	13.08.2002
275	|	Zwettl an der Rodl (Gemeindeamt) 206664	611.01	101I 113I	100I 117I	99I 113I	117 132	108 113	105 111	102 105	103 111	101 106	100 102	98 104)	99I 103I	98 111	23.11.	98	08.07.2004
		Diestlbach		132I	152I	177	162	142	133	139	145	153	108	115	116I	177	31.03.	393	01.07.1987
276	ǂ	Rottenegg 205088	271.83	113I 144I	114I 133I	114I 150D	138) 168)	117) 131)	114 128)	113) 119)	113 124	115 119)	113 116	115 118	114I 117I	113 131	06.07.	97	30.09.2003
		Große Rodl		193I	175I	358)	278)	182	156)	226)	179	191)	120	129	123I	358)	31.03.	499	12.08.2002
277	|	Wilhering 207340 F0157	249.12	229 257	222 283	250 406	419 499	367 442	361 433)	284 334	296 373	257 316	245 277	253 287	236 267	222 348	13.02.	152	23.01.1979
		Donau		300	421	813	743	581	579	460	668	454	362	396	314	813	29.03.	1247	13.08.2002
278	ǂ	Linz 207068 F0157	247.74	330 356I	331 362I	340 414	409 443	389 420	388 415	360 381	354 394	346 374	349 363	347 366	343 360	330 387	12.01.	30	08.02.1972
		Donau		373	411	650	597	477	479	422	539	425	393	403	374	650	29.03.	962	11.07.1954
279	ǂ	Asberg 205096	354.63	20I 25D	20D 25D	25 38)	34) 43)	27 33)	27) 34)	21 26)	22 27)	22) 25)	21 22)	22 25	23 24	20D 29	14.02.	14	25.08.2003 SEIT 1994
		Großer Haselbach		31D	41)	78)	71)	55)	47	75)	46)	77)	26	37	27	78)	31.03.	130	30.04.1996

Monats- und Jahresmittel der Wasserstände mit Extremwerten

Nr.	Schreibgerät	Pegel Mst.Nr. Fußnotencode Gewässer	PNP m ü.A.	Niederste Mittlere Höchste	I	II	III	IV	V	VI	VII	VIII	IX	X	XI	XII	Jahr	Datum	Niederster und höchster beobachteter Wasserstand vor dem Berichtsjahr bezogen auf den angegebenen Pegelnullpunkt cm	Datum
		TRAUNGEBIET																		
280	|	Archkogl			190)	193)	193)	228	255)	248)	206)	207	201	193)	211)	192)	190)	18.01.	186	18.12.2004
		210526 F0199	705.97		196)	196)	204)	251)	276)	269)	225)	240	222)	201)	231)	202)	226			SEIT 1992
		Traun			200)	199)	252	291)	318)	292)	269)	341	257	226)	275)	211)	341	08.08.	367	13.08.2002
281	ǂ	Altaussee (Seeklause)			96	97	96	118	143	141	106	108	104	97	126	99	96	18.01.	10	27.03.1962
		210534 F0169	710.36		99	98	106	141	177	169	120	140	124	107	152	115	129			
		Altausseer See			103	101	149	184	240	196	168	281	184	147	224	130	281	08.08.	351	31.07.1897
282	|	Altaussee (Traun)			124)	123)	123)	151)	176	173	137)	140)	134)	127)	141)	129	123)	14.02.	83	28.02.1962
		210542 F0169	709.47		127)	126)	134)	172)	198	192)	153)	167)	155)	137)	164)	140)	155			
		Altausseer Traun			131)	129)	179)	204	230	210)	191)	241)	203)	179)	209)	156)	241)	07.08.	255	03.08.1991
283	|	Altaussee (Augstbach)			54	54	56I	71	69	64)	58)	59)	59)	57)	62)	58I	54	10.02.	53	24.02.1991
		210559	714.41		61I	60I	67I	85	79	74)	64)	72)	66)	60)	72)	61D	68			SEIT 1991
		Augstbach			90I	79I	98	100	104	122)	103)	149)	115)	100)	115)	69D	149)	07.08.	154	12.08.2002
284	|	Kainisch			111	110	111	129	143	124)	115)	120	116	114	124	112	110	08.02.	96	25.01.1963
		210583	763.53		111	111	120	156	169	147)	125)	141	124	120	138	118	132			
		Ödenseetraun			113	114	174	200	214	186)	161)	228	186	174	203	129	228	07.08.	247	12.08.2002
285		Bad Aussee (Hadeksteg)			73	73	75	108	140	128	88	92	80	72	91	73	72	23.10.	14	17.02.1919
		210591 F0200	632.64		74	76	91	141	160	147	102	126	103	83	117	82	109			
		Traun			78	83	152	185	200	183	142	253	158	128	178	92	253	07.08.	290	13.08.2002
286	ǂ	Obertraun			64	66	63	103	120	118	85	88	79	72	84	73	63	09.03.	55	03.02.2005
		205104	526.20		73I	75	85	126)	144)	136	101)	115)	96	81)	108)	81	102			
		Traun			80I	83	133	162	189	164	131	219	153	130	167	92	219	07.08.	260	20.10.1941
287	ǂ	Lahn			20	26	23	74	80	82	72	72	60	68	73	59	20	17.01.	15	15.03.1996
		205112 F0456	507.48		41	30I	38	92	106	104	79	90	76	74	83	70	74			
		Hallstätter See			76	37	98	130	163	134	102	198	121	88	127	75	198	07.08.	321	07.09.1920
288	|	Waldbachstrub			114	113	113	127	145	145	152	144	139	125	129	116	113	08.03.	102	08.02.1998
		205120 F0258	533.22		120I	117	124	148	171	175	167	164	153	138	140	123	145			
		Waldbach			135I	124	167	180	221	216	188	224	215	176	183	132	224	07.08.	270	12.08.2002
289	|	Steeg (Bootshütte)			37)	42)	39	89	95	97	88	87	83	84	87	72	37)	22.01.	20	28.01.1925
		205138 F0456	507.35		57)	46)	53	106	121	118	95	105	92	88	97	84	89			
		Hallstätter See			90	55	112	144	178	149	117	212	136	102	141	89	212	07.08.	321	07.09.1920
290	ǂ	Steeg (Seeausfluss)			74	79	81	111	145	147	91	94	78	73	82	80	73	21.10.	60	22.03.1996
		205146 F0100 F0211	505.66		86	84	102	159	184	175	129	151	121	100	134	93	127			
		Traun			129	95	182	215	256	213	180	297	204	153	209	111	297	07.08.	375	07.09.1920
291	|	Bad Goisern			107I	107I	103I	111	106	105	102	102	102)	100)	102	101I	100)	23.10.	99	15.08.2003
		206631	501.55		108I	115I	114I	124	116	113	106	111)	106)	102)	109	105I	111			SEIT 1983
		Stambach			118I	219I	142I	132	139	158	134	155	137)	124	140	122I	158I	03.06.	295	18.01.2000
292	ǂ	Bad Ischl (Maxquelle)			148	152	153	214	257	260	171	187	155	146	168	156	146	22.10.	136	10.03.1996
		205153 F0100 F0211	458.60		162	161	188	279	307	298	222	256	212	180	232	173	223			SEIT 1987
		Traun			212	176	313	356	412	381	300	481	335	251	345	196	481	08.08.	578	13.08.2002
293	ǂ	St.Gilgen			73D	71I	81I	99	91	84	67	76	83	62)	70	70	62)	22.10.	20	22.09.1911
		203646 F0453	537.30		78D	77D	96I	114)	102)	99	89	107)	101)	73)	93	83	93			
		St.Wolfgangsee (Abersee)			85	86I	140	143	124	128	108	156	140	89	127	98	156	08.08.	276	07.09.1920
294		Strobl			113I	111I	121I	142	133	129	112	117	120	103	113	111	103	27.10.	59	14.10.1947
		205161 F0453	536.89		118I	117I	135I	153I	141	139	125	137	132	114	134	122	131			
		St.Wolfgangsee (Abersee)			124	130I	177I	180I	159	166	135	174	156	125	167	130	180I	03.04.	305	07.09.1920
295	|	Strobl (Bürglstein)			40	38	42	84	47	44	37	40	42	34	40	38	34	30.10.	17	06.08.1996
		205179 F0211	536.97		42	42	65	114	83	69	45	68	59	39	68	43	61			
		Ischl			44	55	145	146	125	133	70	141	127	47	134	47	146	01.04.	240	07.09.1920
296	ǂ	Bad Ischl (Giselabrücke)			176)	177)	181	216)	189	184	175	181	177	174	178	174	174	26.10.	101	11.03.1985
		205187 F0100 F0200 F0211	469.64		179)	185)	205)	243)	219	210	184	208	198	179	205)	183)	200			
		Ischl			183	199	299)	285)	298	346	218	366	401	221	309	195)	401	19.09.	508	12.08.2002
297	|	Grabenbachbrücke			114	108	105	140	145	132	118	124	119	110	125	112	105	09.03.	108	21.11.2005
		205955	561.78		117	120)	138)	170)	172	159	130	155	135	118	141	122)	140			SEIT 1996
		Rettenbach			122	140)	213)	205	237	234	181	293	266	210	236	147	293	07.08.	365	12.08.2002
299	|	Mitterweißenbach			123D	116I	125I	151	135	137)	120	125	127)	120	116)	112)	112)	04.12.	113	21.11.2005
		206615	(467.00)		129D	132D	149I	170)	157)	157)	132)	155)	145)	128	150)	128)	144			
		Mitterweißenbach			159I	155I	235	207	239	262	207	363)	304	189	244	144)	363)	07.08.	372	12.08.2002
300	ǂ	Ebensee			88)	88	95	161	187	177	105	126	99	88	118	95	88	11.02.	63	14.03.1996
		205203 F0100 F0211	422.17		95)	99)	136	228	233	221	144)	189	148	111	166	110	157			
		Traun			124)	119	288	311	371	375	214)	521	369	179	332	134	521	07.08.	669	12.08.2002
301	|	Jagdschloß Langbathsee			98I	98I	98I	98I	98	98)	98)	98)	98)	98)	97)	94	94	31.12.	94	26.08.2003
		205211 F0468	662.96		98I	98I	98I	107I	104)	101)	99)	101)	100)	98)	100)	98)	100			SEIT 1994
		Vorderer Langbathsee			98I	98I	98I	130	117)	109)	102)	118)	106)	99)	108)	100	130	15.04.	202	12.08.2002
302	|	Ebensee (Unterlangbath)			101	94	102	118	103	101	97	97	97	97	95	102)	94	11.02.	86	09.10.1941
		205229 F0205	431.17		104	107	120	127	116	118	107	117	110	100	111	105)	112			
		Langbathbach			110	122	166	153	159	164	123	215	142	105	154	116)	215	07.08.	280	02.08.1991

Monats- und Jahresmittel der Wasserstände mit Extremwerten

Nr.	Schreibgerät	Pegel Mst.Nr. Fußnotencode Gewässer	PNP m ü.A.	Niederste / Mittlere / Höchste Wasserstände in cm I	II	III	IV	V	VI	VII	VIII	IX	X	XI	XII	Jahr	Datum	Niederster und höchster beobachteter Wasserstand vor dem Berichtsjahr bezogen auf den angegebenen Pegelnullpunkt cm	Datum
303		Ebensee (Landungssteg)		168	148	149	166	183	188	183	183	183	179	184	183	148	18.02.	80	15.10.1947
		205237 F0451	420.97	176	158	154	186	192	199	189	194	189	185	193	185	183			
		Traunsee		187	170	187	202	203	225	198	285	205	190	209	187	285	08.08.	510	14.09.1899
304	|	Gmunden (Esplanade)		97)	85	84	110	119	125	117	119	118	119	119	118	84	24.03.	53	15.10.1947
		205245 F0451	421.31	104D	93)	90	119	127	134	123	135	124	120	128	119	118			
		Traunsee		111)	104	125	137	148	155	138	226	144	133	140	123	226	08.08.	413	07.09.1920
305	|	Theresienthal		88	90	96	179	208)	190	101	122	105	90	125	90	88	30.01.	73	22.11.2005
		206128 F0100 F0200	410.00	106	112)	154	262	266)	253)	156	214	162	115	186	112	175			
		Traun		134	157	351	362	380	396	243	468	374	177	350	140	468	08.08.	554	13.08.2002
306	|	Roitham		109	118I	129	204	211	213	151)	134	117	121	117	121	109	04.01.	98	13.03.1949
		205252 F0100 F0200 F0206	362.21	142	148I	181)	268	270	260	188)	227)	187	148	206	145	198			
		Traun		177	187	335	342	358	366	253	414	345	212	328	169	414	08.08.	510	14.08.1959
307		Zell am Moos		158I	154I	169I	186	171	166	145	146	164	147	149	156	145	29.07.	90	24.10.1911
		205260 F0462	551.42	163I	162I	186I	199I	182	184	156	175	173	156	173	165	173			
		Zeller See (Irrsee)		168I	173I	229I	225I	204	208	169	195	180	167	183	175	229I	30.03.	285	08.07.1954
308	|	Mondsee (Armaturenwerk)		128)	129)	132)	143)	129	125	115	116	126	114	121	123	114	24.10.	105	28.10.1921
		205278	495.38	134)	136)	152)	159)	141)	142	124	138	134	124	136	129)	137			
		Zeller Ache		140)	152)	248)	221)	205	188	138	207	209	141	176	148	248)	29.03.	380	08.07.1954
309	ǂ	Mondsee (Limnolog.Institut)		150	150I	146I	160	154	148	145	148	148)	145	146	142	142	23.12.	65	14.11.1901
		205286 F0452	479.33	153I	154I	165I	180	160	160	152	159	156)	150	154	147	158			
		Mondsee		159	160I	228	228	175	177	163	190	177	154	168	151	228	01.04.	328	14.09.1899
310	ǂ	Fuschl		80D	78D	86I	117	94	88	79)	79	88	79)	80	80)	78D	04.02.	60	30.08.2003
		203653 F0463	662.40	86D	83D	103D	134	105)	106	87)	101)	99	86)	101	89)	98			
		Fuschlsee		95	90D	160	160	123	125	95	124	113	97	119	96	160	31.03.	223	08.07.1954
311	|	Hof bei Salzburg		139	138	142	170	146	143	128	130	134	131	135	138	128	24.07.	109	05.02.1958
		203661 F0212	660.24	142)	142	159)	193	158	158	138)	154	151)	139)	154	143	153			
		Fuschler (Griesler) Ache		145	157	230	232	191	184	165	190	201	156	186	151	232	01.04.	275	08.07.1954
312	|	St. Lorenz		134	134	137	159	143	140	131	135	139	132	134	136	131	28.07.	95	30.10.1959
		205294	492.41	140	143	166	184	157	157	141	156	152	140	154)	142	153			
		Griesler Ache		151	175	290	251	279	248	204	275	311	172	207	163	311	08.09.	363	02.08.1991
313	|	See am Mondsee		52I	52I	53I	60	52	47	44	47	51	46	51	49	44	29.07.	14	17.10.1947
		205302 F0452	480.24	56I	57I	68I	81	59	59	52	59	57	50	59	53	59			
		Mondsee		59I	64I	130	132	75	76	63	91	76	55	72	57	132	02.04.	210	10.07.1954
314	ǂ	See am Mondsee (Au)		130	127	133	160	139	128	128	128	131	113)	129	125	113)	23.10.	108	17.08.1994
		206185 F0211	477.35	136)	144	174	208	161	163	139	162	153	132)	157	137	156			
		Seeache		150	170	284	284	207	210	177	241	210	145	199	151	284	01.04.	314	03.03.1987
315	|	Unterach am Attersee		166	166	167	172	168	163	164	168	168	160	158	163	158	01.11.	100	28.09.1911
		205328 F0450	467.55	169	169	177	193	172	173	170	174	171	165	169	168	173			
		Attersee		174	173	214	221	180	187	175	194	182	169	177	172	221	03.04.	255	15.08.1959
316	|	Weißenbach am Attersee		65	65)	68	82	80	73	65	65	68	64	66	65	64	27.10.	30	24.01.1980
		205336 F0256	473.22	66	67)	78	97	95	89	72	84	78	67	78	68	78			
		Ausserer Weißenbach		71	69	131	129	140	155	95	239	216	70	131	72	239	07.08.	262	23.07.1955
317		Weißenbach am Attersee (Seepegel)		161	160	160	167	163	161	158	159	161	154	157	157	154	26.10.	103	02.11.1947
		205344 F0450	467.62	163	163	168	187	166	167	162	166	165	159	163	161	166			
		Attersee		167	165	202	214	174	189	166	185	177	165	168	162	214	04.04.	259	15.08.1959
318	|	Kammer		144)	146)	148	152	149	148	144	147	147	141	141	146	141	28.10.	91	11.11.1994
		205351 F0450	467.75	145)	149)	154	173	153	153	148	154	151	145	150	149	152			
		Attersee		150	152	189	200	162	167	154	173	164	151	158	151	200	04.04.	277	16.09.1899
319	|	Raudaschlsäge		26	35	40	42	48	35	28	38	39	27	40	24	24	26.12.	25	16.10.2001
		205369 F0211	466.31	47)	49)	61)	84	64	64	48	63	55	42	55	44	56			
		Ager		77	63	92	98	89	90	76	90	80	58	83	65	98	06.04.	118	18.08.1959
320	ǂ	Dürnau		45	50	58	70)	71)	59)	50)	55)	47	36	49	38	36	10.10.	38	26.10.1994
		206276 F0211	434.32	68)	69	91)	131)	98)	98)	71)	91)	80)	58	77	59	83			
		Ager		128)	93	147)	153)	129)	138)	110)	137)	119	82	114	85	153)	05.04.	168	12.08.2002
321	|	Stauf		121	121	122	131	126	125	124	125	122	123	119	123	119	03.11.	110	03.12.1986
		205377	500.87	127	128	144	147	134	134	127	134	130	126	132	126	132			
		Vöckla		145	155	236	192	201	191	195	230	230	143	169	136	236	29.03.	372	12.08.2002
322	|	Redl		125)	123D	124	130	128	123	120	123	122	122	123)	118)	118)	28.12.	25	27.08.1974
		205385	470.44	131D	131D	149	143	134	134	128)	135	127	124	132)	127)	133			
		Frankenburger Redl		142	159	248	177	203	191	236)	251	187	135	198	138	251	07.08.	392	06.08.1985
323	ǂ	Timelkam		32	30	38	51	41	34	30	31	31	25	28	26	25	28.10.	64	26.08.2003
		205393 F0205	441.00	45)	50	93	93	63	63	47	61	47	32	51	38	57			SEIT 1989
		Vöckla		99)	114	299	192	195	190	220	284	242	67	142	60	299	29.03.	527	12.08.2002
324	|	St. Georgen im Attergau		151I	150	153	159	151	150	147	149	151	148	150	149	147	26.07.	128	29.01.1992
		205401	531.36	159I	159	174)	179	161)	161	152	164	156	151	161	153	161			
		Dürre Ager		206I	190	268	219	231	208	248	260	222	169	207	163	268	29.03.	390	12.08.2002

Monats- und Jahresmittel der Wasserstände mit Extremwerten

Nr.	Schreibgerät	Pegel Mst.Nr. Fußnotencode PNP m ü.A. Gewässer	Niederste / Mittlere / Höchste Wasserstände in cm I	II	III	IV	V	VI	VII	VIII	IX	X	XI	XII	Jahr	Datum	Niederster und höchster beobachteter Wasserstand vor dem Berichtsjahr bezogen auf den angegebenen Pegelnullpunkt cm	Datum
325	|	Timelkam (Fußgängersteg)	136D	135D	139I	153	142	140	134	136	136	130	134	133I	130	22.10.	80	26.07.2002
		206383 F0257 443.86	146D	146D	167I	175	155	156	143	154	144	136	150	139I	151			
		Dürre Ager	165D	183D	271	223	232	217	234	257	225	159	203	150	271	29.03.	379	12.08.2002
326	|	Vöcklabruck	119	119	123	136	120	114	113	105)	101	101	104	103	101	28.10.	94	17.07.1950
		205419 418.61	126	132	162)	161)	133	129	122	126)	112	105	117	108	128			
		Vöckla	141	163	304)	238)	214	210	228	272)	237	123	175	123	304)	29.03.	594	13.09.1899
327	ǂ	Schalchham	136	135	145	181	162	154	133	142	141	131	138)	131)	131	10.10.	72	17.10.1992
		205427 F0211 411.19	153	158	197	236	190	191	159	185	170	143)	169)	146)	175			
		Ager	193	205	345	298	270	275	266	327	289	181	229)	164)	345	29.03.	510	13.08.1959
328	ǂ	Aurachkirchen	138	139I	138	143	136	135	133	136	133	132	134	134I	132	28.10.	118	29.08.2003
		205435 419.88	154I	148D	156I	157	145	149	139	149)	143	137	143	138I	147			SEIT 1989
		Aurach	185I	169D	216	187	194	204	182	261)	215	156	171	153	261)	07.08.	352	18.01.2005
329	|	Pitzenberg	117	115I	119	119	120	119	117	118	117	117	118	118	115I	03.02.	108	10.02.1988
		205443 404.29	120I	123I	137	124	123	123	120)	122	119	118	120	119	122			
		Staiger Bach	127	142	252	155	147	142	159)	170	150	127	151	127	252	26.03.	299	12.08.2002
330	ǂ	Fischerau	112	124	131	163	138	129	106	122	127	123	121	113	106	25.07.	2	04.07.2000
		205450 F0205 F0211 348.00	141	145	174)	200	166	167	143	163	151	134	152	136	156			SEIT 1984
		Ager	172	186	305	251	230	235	215	302	248	159	199	153	305	29.03.	360	12.08.2002
332	|	Oberschwaig	49	49I	52	53	51	50	47	49	49	49	49	49	47	19.07.	41	16.08.1974
		205476 367.14	54I	56I	68	59	54	54	51	52	50	49	52	50	54			
		Schwaiger Bach	73	78	161	82	67	71	92	77	65	55	65	54	161	26.03.	355	12.08.1959
333	|	Almsee	109I	109I	109I	116)	119)	117)	113)	114)	113)	110)	111)	107I	107I	26.12.	93	06.02.1987
		205484 F0466 586.39	109I	109I	110D	119)	123)	123)	117)	119)	116)	113)	117)	112D	116			SEIT 1987
		Almsee	109I	109I	117)	123)	131)	129)	121)	142)	120)	117)	123)	119)	142)	07.08.	179	06.10.1996
334	|	Grünau	117)	118)	120)	139	137	132	117	105)	100	98	101	92	92	28.12.	101	23.10.1987
		206508 517.86	122)	124)	139)	153)	147	146	124	122)	107	103)	111	98	125			
		Alm	128)	141)	206)	189)	181	231	138	285	167	115	153	103	285	07.08.	345	12.08.2002
335	ǂ	Friedlmühle	121	123	124	173	160	148	124	128	123	115	121	119	115	02.10.	103	06.12.1967
		205500 F0205 442.11	136	141)	166)	196	185	188	150	166)	148	133	153	133	158			
		Alm	150	167)	272	276	242	339	181	456)	264	160	226	143	456)	07.08.	478	12.08.2002
336	|	Au (Mittlere Au)	107	107I	110)	114)	109)	105)	98	102	103	100)	103)	101	98	25.07.	101	15.07.2003
		206292 F0257 367.71	127I	125D	129D	127)	118)	119)	104)	115	111	105)	112)	106	117			
		Laudach	158I	151D	196)	166)	164)	198)	140)	256	185	136)	146	122	256	07.08.	349	05.09.1987
337	ǂ	Penningersteg	118)	115	121)	145)	137	132)	119	121	120)	113	120	116	113	27.10.	101	01.02.1964
		205518 357.71	123)	126)	142)	158)	147)	150)	127)	142)	131)	120	134	123	135			
		Alm	129)	143	205	200	181	234)	144)	308)	208	132	183	129	308)	07.08.	347	01.08.1977
338	|	Hafeld	97	96	99	202	181	171	88	99	99	86	100	87	86	23.10.	5	31.10.2004
		205526 F0100 F0200 F0211 330.55	115	121	166	247	226	222	146	192	152	112	163	111	164			
		Traun	146	167	373	330	339	365	214	483	328	154	284	131	483	07.08.	550	08.09.1920
339	ǂ	Wels-Lichtenegg	121)	122)	128	236	213	204	119	142	125	114	145)	119	114	23.10.	102	16.11.2005
		206391 F0100 F0200 F0211 309.00	142)	148)	199	286	261	256	177	226	184	138	194)	137	196			
		Traun	171	193	431	380	381	408	251	546	374	167	326	169	546	07.08.	650	12.08.2002
340	|	Au bei der Traun	68	67	67	68	69)	69	70	70	70)	71	69	71	67	01.03.	TR	15.09.2001
		206516 322.44	70	70	69	69	70)	71	73	72	71)	72	72	72	71			
		Welser Mühlbach	73	72	73	72	73	73	76	74	74	74	74	75	76	11.07.	85	02.10.2004
342	|	Oberschauersberg	154	155	156	162	158	156	154	155	153	151	148	153	148	07.11.	116	10.10.1973
		205534 F0200 322.42	160I	162I	170	166	163	164	157	160	157	155	157	155	161			
		Aiterbach	165	175	228	187	188	207	180	206	180	159	167	158	228	27.03.	345	12.08.2002
343	ǂ	Baumgarting	142I	140I	146	149	148	147)	146	144	142	141	141	142	140I	03.02.	134	23.09.2003
		206797 F0225 343.19	146I	151D	168)	158)	151)	153)	148)	149)	144)	141	144	143	150			
		Grünbach	157	195)	278)	212)	166	213)	194)	185)	187)	146	154	148	278)	26.03.	345	12.08.2002
344	|	Holzermühle	90	91	92	97	93	95	90	92	91	89	95	95	89	31.10.	88	07.07.2002
		205609 F0205 370.01	97	98	105	101	98	99	96	98	97	96)	96	96	98			
		Sipbach	105	107	171	108	106	123	111	138	115	109)	100	97	171	26.03.	283	12.08.2002
345	|	Hörsching (Ort)	135I	132I	135I	135	132	128	125	128	126	125	125	127	125	07.10.	110	25.08.1995
		206607 286.16	143I	154I	160I	144	137	134	131	132	128	128	128	129	137			
		Hörschinger Bach	159I	183I	233	181	162	162	177	153	135	137	133	139	233	29.03.	345	12.08.2002
346	|	Kirchdorf an der Krems	64	63	65	73)	69)	67)	63)	66)	63)	62)	63)	63	62)	17.10.	35	21.08.1971
		205633 414.44	68	71	80)	85)	78)	78)	67)	77)	70)	64)	70)	66	73			
		Krems	83	93	130)	139)	115)	182)	85)	201)	125)	77)	121	72	201)	07.08.	315	12.08.2002
347	ǂ	Kremsmünster (Ort)	73	70	77	81)	72	61	64	73	61	63	67	68	61	20.06.	32	04.08.1967
		205641 F0205 338.84	85	88)	107	100)	89)	94	76	92	82	73	82	74	87			
		Krems	109	134	197	162	151	233	97	256	160	99	140	90	256	07.08.	522	12.08.2002
348	ǂ	Unterrohr	185	184	187	187	182)	179	177	177)	176	177	179	179	176	06.09.	146	10.10.1991
		206813 318.39	192)	194)	206)	194	190)	193	182	188)	182	180	184	182	189			
		Sulzbach	209	226	319	217	221	308	219	359)	235	185	208	190	359)	07.08.	517	12.08.2002

Monats- und Jahresmittel der Wasserstände mit Extremwerten

Nr.	Schreibgerät	Pegel Mst.Nr. Fußnotencode Gewässer	PNP m ü.A.	Niederste Mittlere Höchste	I	II	III	IV	V	VI	VII	VIII	IX	X	XI	XII	Jahr	Datum	Niederster und höchster beobachteter Wasserstand vor dem Berichtsjahr bezogen auf den angegebenen Pegelnullpunkt cm	Datum
349	ǂ	Kremsdorf			140	138	147	155	145	143)	132)	140)	140	139	143	142	132)	28.07.	129	14.07.2003
		205658	270.35		151	159	192)	171)	157)	168)	144)	163)	149)	143	150	145	158			
		Krems			180	231	384	243	228	405)	217)	423)	245	152	206	155	423)	07.08.	571	12.08.2002
350	ǂ	Ebelsberg			80	94	100	219	167	148	106	105	100	86)	91	89	80	01.01.	62	05.03.1989
		205682 F0100 F0200 F0211	250.85		98	107	184	302	263	257	134	203)	141	94)	142	93	168			
		Traun			230	208	518	466	457	515	261	631	400	131	351	111	631	07.08.	770	13.08.1959
		DONAUGEBIET ZWISCHEN TRAUN UND ENNS																		
351	ǂ	Engerwitzdorf			124I	125I	128I	138	128	122	117	119	118	117	119	121	117	31.07.	103	06.11.1983
		206573	313.19		127I	133I	164I	165	138	135	128	131	126	122	127	125I	135			
		Große Gusen			139I	155I	335	289	188	159	203	168	206	129	148	129	335	31.03.	375	13.08.2002
352	ǂ	Unterweitersdorf			126I	127D	132I	138	130	128	127	129	125	125	127	126	125	14.10.	105	21.07.2003
		206854	327.42		132D	138D	155D	156)	135)	136)	134	138	128)	126	130	129	136			
		Kleine Gusen			148D	160D	258)	224)	157	174	164	167	160	131	136	132	258)	31.03.	510	06.08.2000
353	|	St. Georgen an der Gusen (Bad)			89I	94I	98I	119	102	97)	88	93	87	84	89)	86	84	09.10.	78	06.09.2004
		206375	246.67		100D	108I	154D	156)	116)	113)	101)	106	96	91)	96)	93I	111			
		Gusen			117)	156	330	301)	173)	154)	145	154	168	99)	111	99	330	29.03.	516	08.08.2002
354	|	St. Florian bei Linz			137	138	141	153	146	141	139	141	135	138	136	135	135	18.09.	121	27.05.1989
		205690 F0205	258.21		145	148	166	160	151	149	146	147	142	140	141	140	148			SEIT 1989
		Ipfbach			165	180	235	182	162	184	192	173	159	158	151	144	235	27.03.	462	12.08.2002
		ENNSGEBIET																		
355	ǂ	Flachau			100)	102	103	126	145	143	115	120	109)	106)	102)	103)	100)	23.01.	TR	03.04.1976
		203703	895.03		108)	107	112	147)	162	156	132	138)	121)	113)	118)	110)	127			
		Enns			115	112	151	187	208	206	168	177	155)	137)	136	117	208	20.05.	265	20.08.1913
356	ǂ	Altenmarkt im Pongau			25	25	25	53)	74)	77)	42	47	40	33	35	29	27	19.03.	12	26.01.1984
		203711 S0029	838.96		48)	30	39)	79)	94)	91)	61)	71	52	42	50	37	58			
		Enns			109	45	94)	138)	182)	173)	112	128	94	67	79	50	182)	20.05.	230	06.08.1985
357		Radstadt (Enns)			134	135I	135	165	185	185	150	150	148	138	145	135	134	08.01.	100	24.02.1922
		203729	823.31		135D	137D	147	191	203	194	166	179	158	146	156	143	163			
		Enns			140	140	190	250	245	225	188	218	190	165	180	150	250	27.04.	445	18.12.1902
358	|	Löbenau			15	14	14	20	34	27	22	24	19	17	19	18	14	12.02.	9	09.01.2000
		203737 S0029	835.80		16)	15	17	32	44	38	27	32	24	21	24	20)	26			
		Taurach			19	16	35	73	81	64	49	68	47	37	36	24	81	19.05.	180	26.08.1999
359	ǂ	Forstau			22	21	21	35	45)	38)	30	31	29	26	29	25	21	09.02.	10	09.01.2000
		203919	868.25		37)	22	27	49)	56)	48)	36)	41	33	30	35	28	37			
		Forstaubach			88	32	52	90)	98)	91)	57)	82	63	48	51	35	98)	19.05.	213	12.08.2002
360	|	Tetter			34)	32	32	51	81	75	59	61	52	48	50	41	32	08.03.	17	20.02.1973
		210625	1019.47		36)	35	40	73	111	115	79	80	62	55	56	46	66			
		Unterthaler Bach			39)	38	79	129	191	211	120	125	102	76	77	52	211	20.06.	400	13.08.1959
361	ǂ	Schladming			50	48	49	79	102	100	69	71	64	59	63	55	48	28.02.	38	20.10.1986
		210641 F0205	724.85		55	54	61	105	125	119	85	95	77	67	76	62	82			
		Enns			61	61	114	174	197	192	119	175	127	87	107	72	197	19.05.	366	13.08.1959
362		Aich			152	151	150	178	200	199	166	169	161	152	157	148	148	27.12.	113	07.03.1908
		210674 F0205	688.86		155	153	159	198	215	210	179	186	170	159	167	154	175			
		Enns			157	158	201	248	267	245	208	224	196	172	188	161	267	19.05.	380	13.08.1959
363	|	Trautenfels			22	23	20	73	107	85	47	50	42	33	41	30	20	21.03.	12	03.02.2005
		210740 F0100 F0205	639.96		32	34	49	124)	160	142	80	101	74	54	76	49	81			SEIT 1995
		Enns			66	58	138	252	270	232	135	212	140	101	152	87	270	19.05.	495	13.08.2002
364	|	Irdning			190I	185I	188I	208)	220)	207	197	197	195	196)	197)	193	185I	14.02.	190	16.01.2005
		210732 F0100 F0205	643.84		199I	192I	197D	224)	236)	222)	204	208	202)	200)	205)	198	207			SEIT 2001
		Donnersbach (Irdningbach)			220I	204I	239)	304)	321)	287	235	286	238)	225)	227)	205	321)	19.05.	514	12.08.2002
365	|	Aigen im Ennstal-Ketten			233I	238I	239	258	281	268	250	251)	253)	251)	253	250)	233I	16.01.	215	24.01.2004
		210773 F0100 F0205	637.78		247I	244I	249I	278	294	285	261	263)	260)	256)	265)	257)	263			
		Gulling			264I	258I	280	316	332	334	289	309)	274)	273	295	264)	334	29.06.	461	15.02.1994
366	|	Hintersteineralm			110	109	108	114)	121)	120)	109)	113)	109)	109)	111)	109)	108	19.03.	86	27.06.2004
		206532	1014.83		111	111)	112)	127)	128)	128)	116)	131)	114)	114)	119)	114)	119			
		Hintersteinerbach			112	112)	132	144)	149)	186)	128)	199)	125)	134)	137)	120)	199)	07.08.	235	03.09.1998
367	|	Liezen (Röthelbrücke)			154	152	152	234	287	253	185	186	183	168	182	163	152	14.02.	106	27.01.1985
		210799 F0100 F0205	627.00		166	165	191	310)	354	327	231	264	224	196	234)	188	238			
		Enns			202	189	336	481	489	429	325	474	312	257	367)	230	489	19.05.	696	13.08.2002
368	|	Selzthal			153	161	160	167	208	206	174	176	166	164	152	171)	152	04.11.	148	09.03.1940
		210815	632.93		166I	165	171	210	226	226	193	194	181	174	184)	177)	189			
		Paltenbach			177I	171	215	248	252	262	232	233	195	194	201)	184)	262	03.06.	345	08.09.1920

Monats- und Jahresmittel der Wasserstände mit Extremwerten

Nr.	Schreibgerät	Pegel Mst.Nr. Fußnotencode Gewässer	PNP m ü.A.	Niederste Mittlere Wasserstände in cm Höchste I	II	III	IV	V	VI	VII	VIII	IX	X	XI	XII	Jahr	Datum	Niederster und höchster beobachteter Wasserstand vor dem Berichtsjahr bezogen auf den angegebenen Pegelnullpunkt cm	Datum
369	|	Admont (Enns)		113)	113)	119)	191)	239	209	147	148	143	132)	144)	127)	113)	29.01.	104	15.03.1996
		210823 F0100 F0205	616.80	122)	122)	146)	249)	286	267	185	209	175	152)	185)	148)	187			
		Enns		144)	135)	253)	367	368	344	267	363	241	200)	282)	177)	368	19.05.	521	13.08.2002
370	|	Weng bei Admont		232)	232)	236)	303)	345	320)	263)	265)	259)	248)	260)	246)	232)	29.01.	221	08.03.1929
		211615 F0100 F0205	609.95	239)	239)	261)	360)	388	373)	297)	320)	286)	263)	297)	264)	299			
		Enns		254)	248)	374)	467	464	446	376)	468)	352)	303)	387)	284)	468)	07.08.	683	14.09.1899
371	|	Gstatterboden		259)	260)	262	356	414	395	336)	338	340	324	338	322	259)	29.01.	190	22.12.1975
		210849 F0062 F0100 F0205	565.94	271)	271)	299	424	465	454)	375)	401	372)	346)	381	344)	367			
		Enns		293)	289)	437	557	554	531)	462	574	440	389	481	371	574	07.08.	551	14.08.2002
372	|	Hieflau		203	209	216	250	270	224)	224)	224	209)	209)	226)	221)	203	24.01.	172	11.02.1991
		210856 F0200	483.71	217	219	233)	287)	292	281)	240)	260)	236)	225)	252)	233)	248			
		Erzbach		226	255	309)	325)	335	351	266)	403	269)	257)	282)	255)	403	07.08.	466	12.08.2002
373	|	Gußwerk		104	106	108	145	136	119	117	120	115	105	108	109	104	24.01.	70	14.12.1991
		210864 F0200 F0207	735.50	117	120	126	173	154	153	132	146	123	117	129	117	134			
		Salza		128	133	190	197	188	291	181	342	137	140	184	124	342	08.08.	333	28.07.1991
374		Weichselboden (Lattenpegel)		67	66	67	108	92	95	84	84	75	70	72	70	66	03.02.	34	16.12.1987
		210872 F0207	664.79	67	69	82	140	114	117)	95	123	89	73	94	72	95			
		Salza		69	76	150	168	156	218)	114	350	114	85	150	75	350	08.08.	340	21.07.1959
375	|	Weichselboden		175	175	177	194	193	185	180	181	187	184	194	182	175	24.01.	132	28.02.1991
		210880 F0207 S0033	668.63	177	177	187	218	214	203	186	212	195	190	215	188	197			
		Radmerbach (Buchbach)		179	181	240	253	280	270	207	311	225	277	277	199	311	07.08.	307	21.03.2002
376	|	Wildalpen		101	117	118	185	192	182	147	147	133	118	131	117	101	24.01.	113	25.12.2003
		210898 F0200 F0207	583.06	120	123	144	226	218	216	171	194)	149	131	168	133	166			
		Salza		131	140	246	264	285	349	207	449)	192	210	245	150	449)	08.08.	465	21.07.1959
377	|	Platzl		130	134	138	165	156	143	143	137	125	123	132	132	123	26.10.	121	10.11.2005
		206763 F0065	421.00	139I	144	160	198	175	175	156	166	146	138	159	141	158			
		Laussabach		154I	165	235	230	229	296	244	320	170	164	219	149	320	07.08.	358	12.08.2002
378	|	Weyer Markt		141	142	145	156)	148	148	145	146	144	141	142	141	141	17.01.	135	12.08.1986
		205732 F0065	383.76	143	147	158)	163)	152)	163	150	157	147	143	149)	143)	151			SEIT 1984
		Gaflenzbach		145	161	210	201)	169	265	173	307	176	168	190	150	307	07.08.	367	12.08.2002
379	|	Pechgraben		118D	119)	120)	118)	115)	117)	126)	124)	122)	120)	124)	124)	115)	25.05.	102	11.02.1990
		206540	421.04	127D	126D	134D	131)	122)	131)	131)	135)	128)	123)	131)	128D	129			
		Pechgraben		155D	165)	190)	159	156)	196)	160)	279)	200)	139)	169)	148)	279)	07.08.	403	26.07.1989
380	|	Große Klause		118	113	123	152	135	123	116	120	112)	115)	117	115	112)	18.09.	101	25.08.2000
		206367 F0065	463.43	125	131	147	175	155	149	128	143	121)	119)	139	117	137			
		Reichramingbach		131	159	232	203	217	286	212	305	161	158	210	127	305	07.08.	377	12.08.2002
381	ǂ	Reichraming		25	23	33	40	34	28	27	28	26	29	27	26)	23	01.02.	19	04.11.1957
		205740 F0065	347.78	34	40	55	71	53	56	42	52	37	31	44)	30)	45			
		Reichramingbach		42	71	149	107	116	186	129	216	65	52	120	39)	216	07.08.	268	12.08.2002
382	|	Jägerberg		15	20	22	146	169	142	22)	23	30	27	40)	21	15	04.01.	12	14.08.2004
		205757 F0100 F0200	285.96	66	79	122	247	242	239)	146)	186	125	94)	154)	94	150			
		Enns		207	164	331	340	348	540	243	605	216	247	275)	206	605	07.08.	773	12.08.2002
383	ǂ	Dietlgut		46	45	46	61	70)	68)	58)	56)	53	50	56	49	45	14.02.	20	23.01.1952
		205765	642.78	47	47	51	68	80)	77)	64)	65)	60	54	63	53	61			
		Steyr		48	49	76	83	123)	95)	77)	132	96	87	90	57	132	07.08.	168	12.08.2002
384	|	Hinterstoder (Weißenbach)		112)	109	111	117	119	119	123	123	124	122)	122)	121)	109	16.02.	105	21.06.1991
		206425	645.24	113)	112)	116	121	122	123	124	127	125)	124)	125)	122)	121			
		Weißenbach		114)	115	138	134	152	168	163	147	137	135)	134)	122)	168	26.06.	240	06.08.1985
385	|	Polsterlucke		TR	118)	118)	143	154)	149	152	148	140)	133)	140)	130)	118)	08.01.	98	24.01.2000
		205773 F0258	614.01				155)	176)	177	166	164	154)	139)	151)	134)				
		Krumme Steyr		125)	127)	171)	181)	215	197	191	229	190	177	184	140)	229	07.08.	232	12.08.2002
386	|	Hinterstoder		93	92	93	116	130	126	113	111	102	95	109	95	92	14.02.	93	01.03.2005
		205781 F0065	599.45	94	94	102	130	151	153	131	134	117	103	121	101	119			
		Steyr		97	98	147	158	240	180	167	258	158	143	168	110	258	07.08.	282	01.08.1977
387	|	Kniewas		78)	77)	80)	108)	113)	115)	100)	98)	88)	84)	92)	80)	77)	10.02.	64	20.02.2003
		205799 F0065	468.61	82)	87)	103)	129)	134)	137)	111)	122)	102)	91)	108)	86)	108			
		Steyr		84)	113)	203)	160)	229)	216)	140)	266)	151)	134)	164)	93)	266)	07.08.	286	01.08.1977
388	|	Spital am Pyhrn		107)	110)	110	135	153	147	127)	127)	122)	117)	118	117	107)	24.01.	104	16.02.1976
		205807	626.65	112)	114)	121)	156	162	160	138)	148)	132)	123)	140	123	136			
		Teichl		118)	123)	171	189	187	219	158	220)	157)	150	173	133	220)	07.08.	254	12.08.2002
389	|	Windischgarsten		127	127)	129	149	140	133	131	131	130	129	131	129	127	07.02.	127	22.12.2004
		205815 F0065	603.32	130)	132)	139)	160	148	145	134	144	133	131	140	131	139			
		Dambach		149	141)	176	178	175	217	158	232	153	147	178	134	232	07.08.	318	12.08.2002
390	ǂ	Teichlbrücke		117I	116	118)	136)	139	133	121	122	118	114	120	116	114	29.10.	107	17.12.1986
		205823	571.17	119I	121I	131)	155)	146	148	129	140	126	119)	132	120	132			SEIT 1982
		Teichl		136I	134	183)	178)	180	248	146	265	153	137	169	126	265	07.08.	331	12.08.2002

Monats- und Jahresmittel der Wasserstände mit Extremwerten

Nr.	Schreibgerät	Pegel Mst.Nr. Fußnotencode Gewässer	PNP m ü.A.	Niederste Mittlere Höchste	I	II	III	IV	V	VI	VII	VIII	IX	X	XI	XII	Jahr	Datum	Niederster und höchster beobachteter Wasserstand vor dem Berichtsjahr bezogen auf den angegebenen Pegelnullpunkt cm	Datum
391	|	Roßleithen			135	135	135	148	162	160	141	147	144	141	143	139	135	08.03.	100	14.03.1988
		206482 F0205 F0258	676.85		137	137)	142	166	184	178	156	162	150	146	154	144	155			
		Pießling			141	141	185	212	246	244	186	255	197	163	195	149	255	07.08.	273	06.08.1985
392	|	Roßleithen (Klammstein)			127	127	127	144	150	150)	135)	135)	123	116	133	119	116	28.10.	114	14.11.2005
		206821 F0258	593.60		128)	132	141	165	168)	169)	145)	158)	133)	126	148)	126	145			
		Hinterer Rettenbach			134	142	201	189	214	225)	228)	264)	196	193	209	134	264)	07.08.	316	21.10.1996
393	|	St. Pankraz			129	135	140	177	178	168	151	152	151	139	155	145	129	24.01.	115	24.02.1996
		205831 F0065 F0206	484.58		137	144	163	209	203	207	167	192	166	154	180	154	173			
		Teichl			144	169	258	249	284	361	204	434	236	195	253	164	434	07.08.	517	12.08.2002
394	|	Spering			117	116	117	135	136	129	116	117	120	113	126	115	113	28.10.	105	12.10.1986
		206524 F0258	513.95		119	123	132	153	152	146	127	141	130	122	139	121	134			
		Vorderer Rettenbach			124	135	174	170	178	195	178	217	180	161	176	126	217	07.08.	226	12.08.2002
395	|	Steyrling			104	103	106	134	121	117	108	108	106	104	108	103	103	14.02.	81	12.03.1996
		205856 F0065 F0257	496.68		105	108	124	150	135)	135	115	128	114	106	122	107	121			
		Steyrling			107	124	183	185	176	229	128	295	163	119	173	110	295	07.08.	306	12.08.2002
396	|	Klaus an der Pyhrnbahn			109	111	115	170	169	171	130	136	124	110	129	117)	109	12.01.	104	07.01.1985
		205864 F0065 F0200	420.29		117	123	153	215	212	216	157	182	146	128	162	124)	161			
		Steyr			125	152	300	268	338	402	214	454	246	191	274	135	454	07.08.	650	07.09.1920
397	|	Dandelmühle			118)	118)	123	138	130	129	122	122	121	118	121	119	118)	13.02.	109	04.07.2002
		205872	398.72		119)	121)	131	145	136)	137	127	134	125	121	126	120	129			
		Paltenbach			123	127	166	159	150	202	188	223	150	122	144	123	223	07.08.	242	12.08.2002
398	|	Innerbreitenau			82)	81	84	107	96	100	89	89	98)	95)	95	88	81	15.02.	60	05.07.1999
		205880 F0065	488.80		83)	87	101)	119)	109	113)	97)	118)	106)	98)	105)	91	102			
		Krumme Steyrling			86)	101	162	139)	136	216	119	280)	129)	112)	150	96	280)	07.08.	374	12.08.2002
399	|	Molln			61	62	61)	84)	76)	62	61	62	61	64	64)	61)	61	03.01.	58	07.11.1999
		205898 F0065 F0205	404.16		66	71)	88)	106)	91)	92)	70	86	67	65	75)	64)	78			
		Krumme Steyrling			77	89	163)	139)	124)	223)	109	280	99	85	139	66)	280	07.08.	355	12.08.2002
400	|	Leonstein			140	139)	140	145)	141	148	148	148	151)	151)	150)	138	138	27.12.	132	16.09.2005
		205583	422.90		153	147)	153)	153)	148)	155)	151)	157	154)	153)	156)	148	152			
		Schmiedleitnerbach			333	165)	196	172	165)	245	165	239	192)	159)	177)	158	245	29.06.	314	12.08.2002
401	ǂ	Pergern			83	83	91	131	122	127	97	98	92	82	94	83)	82	28.10.	74	26.08.2003
		205914 F0200	301.81		90)	97	120	156	148	152	113	133	106	92)	116)	90)	118			
		Steyr			104	121	228	207	229	329	147	380	164	133	200)	98)	380	07.08.	458	13.08.1959
402	|	Steyr (Ortskai)			27I	26	31	142	160	135	39	44	45	31	39	29	26	13.02.	24	26.08.2003
		205922 F0100 F0200	283.97		61I	72	112	218	214	212)	127)	170)	117	83	135	82	134			
		Enns			175	146	289	285	304	464	206	565)	198	204	241	173	565)	07.08.	740	12.08.2002
403	|	Steyr (Zollamt)			109I	108)	110)	112)	105	107	101	94	92	91	98	94	91	01.10.	83	15.09.2002
		206599 F0065	(290.00)		119D	121)	132)	126)	112)	122	108	111	97	95	108	101	113			
		Ramingbach			154I	154)	207	156)	146	191	148	309	216	127	168	125	309	07.08.	406	12.08.2002

DONAUGEBIET ZWISCHEN ENNS UND MARCH

404	ǂ	Mauthausen (Strom-km 2110,98)			397)	402	423	457	448	441	426	434	429	398	418	411	397)	30.01.	25	12.01.1954
		207084 F0154	235.98		423)	432)	468	482	467	464)	444	458)	443	431	439	429	448			
		Donau			443	463	651	623	506	545	465	668	470	453	465	444	668	07.08.	920	11.07.1954
405	|	Freistadt (Hafnerzeile)			108I	110I	109I	116	109	106	99	102	103	101	102	99I	99I	21.07.	82	19.07.1976
		205948	538.42		121I	132I	132I	135)	113)	114	115	117	105	102	102	101I	116			
		Feldaist			135I	144I	216	198	143	199	256	182	128	124	104	107I	256	12.07.	363	08.08.2002
406	ǂ	Kefermarkt			112I	118I	111	131)	117)	113)	115	114	108	103	106	102I	103I	29.10.	101	04.08.2004
		206581	462.04		121I	136I	141	154)	127)	127)	132)	134	114	108	110	109I	126			
		Feldaist			131I	200I	245	226	159	260)	311	230	141	125	119	115	311	12.07.	504	08.08.2002
407	ǂ	Weitersfelden			119I	116I	118I	176	133	125	122	123	112	106	107	106I	106	16.10.	108	22.10.2005
		206680	676.66		131I	139I	137I	200)	153)	153)	143)	153)	124)	116	121	116I	141			
		Wald-(Schwarze) Aist			144I	162I	244	241	186	277	209	293	139	122	155	123I	293	07.08.	470	13.08.2002
408	ǂ	Pfahnlmühle			119I	140I	133	176	132	108	99	115	111	104	110	102I	99	31.07.	21	24.07.1986
		205971 F0200	322.36		138I	155I	163I	219	151	154	139	151	132	125	130	125I	149			
		Waldaist			150I	170I	323	325	179	241	225	278	151	139	162	138I	325	01.04.	506	13.08.2002
409	|	Schwertberg (Kaolinwerk)			108I	128I	119D	164)	109	110	105)	109)	105)	103)	103	98	103	17.11.	95	21.09.2003
		205989 F0200	253.24		133I	150I	164D	193D	147)	149	143)	147)	123)	114)	118)	115I	141			
		Aist			154I	173I	316D	302D	176)	260	246	260)	147)	180)	145	134	316D	29.03.	631	13.08.2002
410	|	St. Pantaleon (Süd)			124	129I	123I	128	123	123	122	126)	124)	116)	115)	114)	114)	31.12.	108	04.10.2000
		209247 F0104 F0212 S0019	241.68		158I	162D	148I	143	138	140	135)	138)	136)	134)	136)	134)	142			
		Erlabach			217	215	191	155	146	170	155	182)	190)	150)	153)	146)	191	29.03.	284	12.08.2002
411	ǂ	Königswiesen (Ort)			108I	113I	104I	158	129	120	114	120	114	112	114	109	104I	06.03.	102	08.12.2003
		205997 F0205	562.56		125I	128I	132I	183	142	146	129	138)	121	116	124	118	134			SEIT 1988
		Große Naarn			150I	153I	242	234	200	188	205	265)	142	134	160	124	265)	07.08.	429	07.08.2002

Monats- und Jahresmittel der Wasserstände mit Extremwerten

Nr.	Schreibgerät	Pegel Mst.Nr. Fußnotencode Gewässer	PNP m ü.A.	Niederste / Mittlere / Höchste Wasserstände in cm I	II	III	IV	V	VI	VII	VIII	IX	X	XI	XII	Jahr	Datum	Niederster und höchster beobachteter Wasserstand vor dem Berichtsjahr bezogen auf den angegebenen Pegelnullpunkt cm	Datum
412	|	Unterweißenbach		125	121I	126	153	134	132	129	133)	128	127	128	127	121I	10.02.	120	10.11.1988
		206003	612.06	128I	128I	138I	176	143	145	135)	140)	132	128	132	129I	138			
		Kleine Naarn		163	171I	209	203	176	197	190	204	152	138	160	135I	209	31.03.	372	19.06.1986
413	ǂ	Haid		159	162I	166	215	181	178	168	167	155	153)	158)	151	153	23.10.	138	15.11.1983
		206029	233.54	166I	169I	202I	263	198	204	180)	189	169)	162)	170)	162)	186			
		Naarn		174	180	376	374	236	259	285	317	202	183)	222)	173)	376	31.03.	499	13.08.2002
414	|	Sturmmühle		115	123I	124I	165	145	146	142)	149	141	144	148	144	115	09.01.	99	27.12.1984
		206037 F0200	231.56	138D	151I	168I	197	164	166	153)	158	151	149	153	150	158			
		Klambach		162I	184I	354	302	191	193	210)	227	174	162	202	155	354	29.03.	613	14.08.2002
415	|	Grein (Schiffsstation)		676	677)	681	773	738	740	684	694	682	671	681	671	671	03.10.	-61	26.01.1869
		207100 F0155	219.43	685	695)	763	826	785	781	716	747	710	690	701	688	732			
		Donau		700	752	1065	1026	882	928	796	1010	793	721	772	704	1065	30.03.	1494	14.08.2002
416	|	Waldhausen (Seeausfluß)		3	8	7	40	17	17	4	8	4	1	8	2	1	14.10.	1	26.09.1986
		206227	458.50	12D	13D	29I	61	30	37	14	23	12	7	15	10	22			
		Sarmingbach		40D	32D	118	113	63	72	52	96	38	38	42	16	118	31.03.	158	08.08.2002
417	ǂ	Isperdorf		108)	120)	133)	162)	140)	140)	118)	119)	125)	118)	122)	113)	108)	23.01.	100	04.01.1933
		207613 F0200	232.77	135D	146D	158)	187)	156)	158)	136)	142)	131)	129)	136)	129)	145			
		Isper		151)	174)	260)	239)	200)	212)	153)	227)	163)	169)	181)	140)	260)	29.03.	470	24.07.1957
418	ǂ	Ybbs an der Donau		205)	204)	221	351	306	311	225	234	212)	206	212	205)	204)	06.02.	63	08.01.1866
		207126 F0158	212.22	220)	237)	329)	417)	366	366)	268)	312)	258)	227)	244)	221)	289			
		Donau		244)	320	661	656)	486	577	377	659	367	280)	354	248)	661	30.03.	971	16.09.1899
419	ǂ	Lunz am See (Seestraße)		141)	141)	144)	162)	156)	147)	143)	143)	143)	141)	144)	141)	141)	12.02.	134	15.01.1985
		209551	592.43	143)	144)	157)	185)	175)	170)	150)	165)	147)	144)	161)	145)	157			
		Ois		159)	152)	218)	204)	234)	280)	184)	318)	163)	182)	223)	148)	318)	07.08.	345	21.10.1996
421	|	Lunz am See (Seepegel)		95I	95I	96I	108I	111	101	95	97	96	93	101	94I	93	23.10.	84	10.01.1947
		207639 F0467	607.14	96I	97I	104I	123I	122	116	101	114	101	97	111	98I	107			
		Lunzer See		98I	101I	142I	134	147	186	129	222	117	117	141	102	222	07.08.	211	13.08.2002
422	|	Lunz am See (Abfluß)		124I	124I	126)	139	140	128	122	123	119	116	126	120	116	22.10.	109	01.12.1977
		207647 S0004	598.95	125I	126I	134)	151	151	145	128	140	126	120	138	123	134			
		Seebach (Abfluß)		127	129	174	165	180	219	160	262	146	146	170	127	262	07.08.	262	02.08.1991
423	|	Opponitz (Mirenau)		138)	143)	149)	191)	174)	163)	149)	150)	138)	140)	144)	143)	138)	18.09.	123	01.03.1963
		207654 F0200	391.28	149)	155)	181)	231)	205)	209)	164)	203)	160)	150)	183)	152)	179			
		Ybbs		157)	182)	317)	285)	309)	528)	231)	653)	202)	224)	293)	161)	653)	07.08.	618	02.08.1991
424	|	Krenstetten		146I	143D	149D	148)	143)	140)	129)	138)	135)	128)	137)	134)	128)	29.10.	90	13.12.1983
		207696 F0200	304.36	159D	164D	179D	160)	151)	157)	140)	157)	145)	139)	153)	143)	154			
		Urlbach		184D	220	287)	191)	184)	231)	159)	314)	260)	187)	221)	154)	314)	07.08.	456	12.08.2002
425	ǂ	Greimpersdorf		74)	83D	91)	136)	109)	95)	84)	85)	80)	73)	85)	79)	73)	20.10.	63	08.12.1978
		207688 F0200	261.73	93D	104D	134)	170)	138)	144)	101)	134)	98)	86)	121)	87)	118			
		Ybbs		109D	161)	265)	232)	221)	382)	190)	428)	167)	158)	226)	101)	428)	07.08.	450	03.08.1991
426	|	Mitterbach (Brücke)		60	59	60	81	76	74)	67	67	65	63	66)	63	59	06.02.	51	31.08.1969
		207704	785.90	62	63	69	92	85)	85)	72)	82	70	66)	76)	66)	74			
		Große Erlauf		68	92	94	98	102	130	84)	160	84	74)	98)	70)	160	08.08.	160	02.07.1975
427	|	Wienerbruck		168	160I	165I	198	185	180	172	172	172	168	173	169	160I	19.02.	121	29.12.1986
		207712	622.17	172	173I	188I	219	207	202	180	198	178	172	193	173	188			
		Ötscherbach		176	203	241	239	245	309	224	350	227	217	243	183	350	07.08.	384	03.08.1991
428	|	Reith		10	11	15	31	21	21	19	17	17	14	15	14	10	23.01.	1	27.12.1975
		207720	793.88	19	17	23	42)	31	30	22	30	19	16	24	17	24			
		Großer Lassingbach		33	32	48	53	44	73	56	116	33	28	56	21	116	08.08.	89	13.08.2002
429	|	Erlaufboden (EVN)		188)	189)	191)	235	209	200	192	193)	188)	191)	194	189	188)	12.09.	135	27.11.1989
		208850 F0100 F0200	529.79	191)	195)	212)	267	240	240	204	233)	204)	195)	223	195	217			
		Große Erlauf		195)	217)	301	296	294	431	257	493)	254)	229	317	202	493)	07.08.	452	03.08.1991
430	|	Kienberg (Neuhaus)		37I	38I	40I	79	57	61	55	55)	52	47	49	47	37I	15.01.	9	10.09.2003
		207738 F0100 F0200 S0005	380.73	40I	44I	60I	103	81	87	64	85)	58	50	70	52	66			
		Große Erlauf		68I	58I	140	132	121	211	103	316)	93	70	139	56	316)	07.08.	340	24.07.1966
431	|	Gaming		148)	147)	153)	170)	156)	159)	156)	157)	149)	150)	148)	148)	147)	05.02.	105	20.11.1965
		207746 F0200 S0006	396.15	154)	158)	172)	182)	167)	179)	164)	171)	158)	154)	164)	152)	165			
		Gamingbach		163	175)	226	207	193)	261)	194)	276)	183)	175)	215)	160)	276)	07.08.	287	02.07.1975
432	|	Neubruck		136	134	138	142	138	138	135	135	135	131	132	132	131	23.10.	126	16.09.2000
		207787	352.92	150D	142I	153	153	144	155	142	150	138	133	141	134	145			SEIT 1991
		Jeßnitz		171I	164I	208	183	168	280	172	287	157	140	161	139	287	07.08.	266	28.07.1991
433	|	Schliefau		132	129I	131	128	127	124	118	119	122	120	124	124	118	29.07.	109	15.08.1995
		209403	389.47	134I	138I	146	138	131	135	124	136	128	122	133	127	133			
		Schliefaubach		141I	157I	193	160	157	227	180	250	201	147	167	134	250	07.08.	285	29.07.1983
434	|	Wieselburg (Messegelände)		155	152	163	164	150	156	146	148	148	139	147	145	139	29.10.	63	07.08.1915
		207795 F0165	248.04	164)	174	191	181	164	179)	157	175	158	147	165	151	167			
		Kleine Erlauf		182	220	284	226	210	370	256	361	295	169	252	164	370	03.06.	500	16.08.1949

Monats- und Jahresmittel der Wasserstände mit Extremwerten

Nr.	Schreibgerät	Pegel Mst.Nr. Fußnotencode Gewässer	PNP m ü.A.	Niederste / Mittlere / Höchste Wasserstände in cm I	II	III	IV	V	VI	VII	VIII	IX	X	XI	XII	Jahr	Datum	Niederster und höchster beobachteter Wasserstand vor dem Berichtsjahr bezogen auf den angegebenen Pegelnullpunkt cm	Datum
435	‡	Niederndorf		197D	195D	203)	231)	210)	205)	201)	200)	198)	191)	193)	193)	191)	16.10.	162	06.10.2000
		207803 F0100 F0200	225.37	203D	211D	231)	251)	229)	240)	212)	233)	206)	197)	216)	198)	219			SEIT 1983
		Erlauf		213D	249)	321)	302)	268)	441)	282)	457	288)	213)	271)	203)	457	08.08.	463	03.08.1991
436	|	Laimbach		114I	113I	116I	121	121	121	115	116	115	115	115	113)	113)	22.12.	105	12.08.1981
		209387 S0022	515.42	126I	118I	127D	129	126	128	118	120	117	116	119	116)	122			
		Laimbach		177I	188I	192I	153	155	153	142	160	138	147	143	117	169I	29.03.	242	30.01.2000
437	|	Weitenegg		161D	169D	174)	181)	165)	178)	170)	170)	166)	168)	169)	163)	161D	12.01.	114	03.10.1986
		207811 F0200	234.23	172D	176D	203D	204)	188)	193)	178)	182)	173)	172)	175)	171D	182			SEIT 1985
		Weitenbach		180)	185D	288)	264)	224)	251)	194)	224)	196)	187)	194)	173)	288)	29.03.	420	13.08.2002
438	|	Melk (Strom-km 2035,98)		193)	187)	254)	520	438)	444)	280)	296	248	200)	237	204	193)	17.01.	15	10.01.1901
		207134	199.97	239)	280)	453)	614)	534)	530)	366)	446)	343	264)	317)	250)	386			
		Donau		290)	471	922	878	714)	853)	567)	971)	549	381	537	316	971)	08.08.	1245	13.08.2002
439	|	Lachau		147)	151)	155)	151	148	148	138	142	139	136	138	137	136	13.10.	100	08.10.1986
		209197 F0200	250.53	155)	167D	178)	164	158	168	151	162	148	142	151	145	157			
		Melk		171	227	252	227	237	353	235	373	270	169	196	150	373	08.08.	392	11.07.2005
440	|	Hörsdorf		65	66	72	68	64	66	59	60	59	59	63	60	59	08.09.	39	13.07.1968
		207829	279.53	71	80	90	76	73	82	68	78	66	61	70	64	73			
		Mank		83	118	150	131	132	212	156	208	136	82	102	66	212	03.06.	500	21.07.1959
441	|	Matzleinsdorf		110	116I	117	116	109)	108)	99)	97)	98)	95)	99	93)	93)	20.12.	24	09.08.1931
		207837 F0200 S0007	211.52	135I	140I	146)	127)	120)	130)	109)	122)	107)	101)	110)	103)	121			
		Melk		203I	213	262	175	214	369)	184)	388)	212)	117)	145	111	388)	08.08.	640	21.07.1959
442	|	Schwarzenbach a. d. Pielach (Guttenhof)		123)	125)	127)	141)	125)	123)	124)	125)	123)	121)	124	121	121	09.12.	110	11.11.1957
		207845 F0200	471.60	126)	129)	142)	154)	141)	145)	131)	145)	128)	125)	134	125	135			
		Pielach		134)	143)	197)	179)	171)	234)	164)	304)	143)	135)	174	133	304)	08.08.	283	22.10.1996
443	|	Hofstetten (Bad)		160D	157)	159)	176)	162)	158)	153)	153)	151)	146)	147)	145)	145)	22.12.	96	28.12.1948
		207852 F0200	311.12	172D	173D	191)	193)	177)	187)	165)	184)	158)	151)	162)	150)	172			
		Pielach		204D	209)	273)	244)	223)	362)	222)	415)	181)	164)	205)	154)	415)	07.08.	509	30.07.1897
444	|	Großsierning		107	105	117	111	110	109	104	105	103	101	101	97	97	28.12.	63	04.03.1984
		207860	236.71	112I	121I	138	121	118	122	109	122	107	103	103	100	115			
		Sierningbach		118	181	209	169	205	277	130	281	186	137	116	102	281	08.08.	313	11.07.2005
445	|	Elsarn		115I	116	116	122	121	120	118	117	116	116	115	115	115	18.11.	107	08.02.1986
		209502	312.63	118I	118	128	128	124	127	124	123	119	118	117	117	122			
		Spitzer Bach		121I	121	165	158	136	195	145	142	140	121	120	120	195	27.06.	249	23.07.1987
446	‡	Kienstock		141	160)	191	425	355	360	213	232	190	149	181	147	141	17.01.	138	26.12.2003
		207357	194.00	182D	223)	366	512	441)	437	291	358)	267	200	245	187	309			
		Donau		236	383	802	758	602	726	474	832	439	299	430	241	832	08.08.	1093	14.08.2002
447	‡	Stein-Krems		488	490)	493	545	522	525	489	498	490	483	482	476	476	18.12.	84	02.03.1963
		207142 F0156	188.96	498)	503)	547	585	554	554	511	535	508	498	504	495	524			
		Donau		510)	542)	756	727	616	705	567	772	555	517	553	506	772	08.08.	1035	27.02.1830
448	‡	Imbach		149I	152I	155I	164	155	156)	153)	154)	152)	146)	150)	148)	146)	11.10.	112	13.01.1972
		207878 F0200	230.58	169D	173I	179I	180	164)	173)	164)	171)	156)	152)	153)	153D	166			
		Krems		197I	187I	279	240	181	268)	191)	260)	165)	156)	160)	179D	279	27.03.	496	07.08.2002
449	|	Furth (Göttweig)		116	113I	118	118	116	117	112	113	112	113	116	117	112	27.09.	96	17.08.1994
		207886 F0200	207.76	128I	120I	132	125	125	124	116	122	115	116	117	117	121			
		Fladnitz		156	131	183	148	173	168	135	146	125	120	120	118	183	29.03.	279	08.08.2002
450	‡	Türnitz Markt		119	119	122	143	130	130	126	125	122	118	119	118	118	30.12.	108	25.10.1984
		209361 F0200	459.46	122)	125	138	154	142	145	131	142	126	122	130	121	133			
		Türnitztraisen		126	145	191	180	168	229	154	275	138	132	165	123	275	08.08.	257	13.08.2002
452	|	St. Aegyd am Neuwalde (VOEST)		141	141	141	155	156	156	152)	152)	146	143	141	141	141	03.12.	124	09.06.1983
		209536 F0200	562.53	142	142	144	157	157	159	155)	154)	150	144	142	142	149			
		Unrechttraisen		143	143	155	160	159	171	158	181	154	148	143	142	181	08.08.	186	25.07.1993
453	|	Lilienfeld-Marktl		120	119	136	154)	151)	142	135	125	119	116	117)	129	116	18.10.	115	02.03.1942
		207894 F0200	356.57	145	153	178	203)	180)	194)	160	186	152	144	152)	141	166			
		Traisen		168	194	315	266	241)	418	199	503	197	197	240	147	503	08.08.	413	20.05.1940
454	|	Haxenmühle		133	126	138	149	141	142	135	136	134	129	126	123	123	24.12.	123	15.10.2003
		209445 F0200	396.08	135)	139)	157	162	150	161	141	156	137	133	138	131	145			
		Halbach		138	165	225	205	184	306	154	346	142	149	153	135	346	08.08.	351	13.08.2002
455	|	St. Veit an der Gölsen		159I	157I	164	169	166	162	152	152	154	151	153	151	151	24.10.	144	19.08.1976
		207902 F0200	372.07	165I	168D	184	181	173	182	159	176)	159	155	158	154	168			SEIT 1974
		Gölsen		178I	196	253	216	211	319	177	383)	169	166	169	158	383)	07.08.	420	13.08.2002
456	‡	Windpassing		39)	35)	49	67	58	55	45	47	31	35	39	35	31	27.09.	6	19.11.1978
		207910 F0200 S0008	294.15	47)	53)	74	81	69	79)	53	74	48	42	47	40	59			
		Traisen		58)	87	160	130	113	296)	77	338	59	52	72	45	338	08.08.	388	21.07.1959
458	|	Neustift		28I	36I	30I	77	38	36	29	30	20	19	20	18	18	27.12.	9	17.07.2003
		207951 F0200	687.02	41I	51I	62I	109	56	56	43	54	30	24	30	25	48			
		Kamp		53I	67I	188	184	109	111	204	184	49	30	57	30	204	21.07.	321	07.08.2002

Monats- und Jahresmittel der Wasserstände mit Extremwerten

Nr.	Schreibgerät	Pegel Mst.Nr. Fußnotencode PNP m ü.A. Gewässer	Niederste / Mittlere / Höchste Wasserstände in cm I	II	III	IV	V	VI	VII	VIII	IX	X	XI	XII	Jahr	Datum	Niederster und höchster beobachteter Wasserstand vor dem Berichtsjahr bezogen auf den angegebenen Pegelnullpunkt cm	Datum
459	|	Zwettl (Sportplatzbrücke)	144D	147D	154D	166)	146)	147)	141)	140)	132)	118)	121)	123)	118)	05.10.	116	19.08.1994
		207936 F0200 514.66	151D	168D	189D	195)	160)	167)	158)	169)	139)	131)	132)	130)	157			SEIT 1985
		Zwettl	161D	186D	311)	295)	197)	239)	219)	268)	148)	139)	150)	134)	311)	29.03.	400	07.08.2002
460	ǂ	Zwettl (Bahnbrücke)	158D	175D	166D	204)	169)	170)	162)	161)	151)	146)	144)	142)	142)	28.12.	118	20.12.1970
		207944 F0200 506.57	169D	186D	201D	245)	187)	196)	179)	194)	160)	152)	154)	150)	181			
		Kamp	178D	197D	384)	383)	231)	292)	251)	341)	174)	157)	170)	155)	384)	31.03.	581	07.08.2002
461	|	Kaltenbrunn	117	118I	117I	130	121	124	121	121	120	116	114	116	114	14.11.	100	21.03.1980
		207969 F0200 722.05	122I	126I	135I	147	127	134	126	133	122	118	117	117	127			
		Purzelkamp	126I	135I	198	191	141	232	169	204	132	124	124	121	232	27.06.	309	07.08.2002
462	|	Rastenberg	23I	19I	24I	39	29	31	28	27	25	21	21	17	17	30.12.	11	08.12.2003
		207977 F0200 517.43	39I	36I	45I	54	37	44	38	45	29	24	24	22	36			SEIT 1987
		Purzelkamp	59I	56I	100	89	61	88	86	103	39	28	28	26	103	07.08.	212	07.08.2002
463	|	Rosenburg (EVN)	129	114	115	152	134	136	116	114	115	114	115	114	114	21.02.	106	18.07.1999
		207985 F0100 F0200 261.58	151I	117I	154	202	151	168	142	163	121	115	117	122	144			
		Kamp	166	131	271	287	194	252	222	244	149	116	126	130	287	01.04.	518	07.08.2002
464	|	Frauenhofen	149D	150D	150)	157)	153)	151	147)	148)	147)	147)	148)	145)	145)	28.12.	115	11.07.1991
		209338 F0200 304.83	154D	153D	176D	167)	158)	158)	154)	159)	149)	149)	150)	150)	156			
		Taffa	163D	161)	325)	207)	185)	216	199)	231)	152)	157)	153)	154)	325)	27.03.	454	07.08.2002
465	ǂ	Stiefern	201)	185D	186D	225)	202)	206)	179)	178)	177)	174)	178)	182)	174)	17.10.	100	13.07.1922
		207993 F0100 F0200 217.00	220D	194D	229D	270)	223)	236)	213)	229)	189)	184)	186)	192)	214			
		Kamp	249D	214D	357)	356)	267)	328)	299)	312)	210)	194)	193)	206)	357)	29.03.	681	08.08.2002
466	|	Bärndorf	328)	334)	348	478	428	433	358)	369	357	346)	347	342	328)	17.01.	99	22.11.1983
		207365 F0159 174.00	346)	367)	453	548)	493	493)	404)	432	386	358)	371)	353	417			
		Donau	370)	453	794	754	619	742	518)	745	471	389)	462	372	794	30.03.	1001	14.08.2002
467	|	Böheimkirchen	135	134I	142	141	142	140	134	134	135	134	132	131	131	13.12.	111	24.09.1983
		209486 F0200 230.50	137	144I	156	149	148	151	138	148	137	134	134	132	142			
		Perschling	143	176I	213	198	205	226	150	268	164	161	156	133	268	08.08.	307	18.05.1991
468	|	Atzenbrugg (Bundesstraßenbrücke)	138)	127)	151)	149	147	147	136	136	123	126	125	124	123	18.09.	92	08.10.1988
		208009 F0200 184.49	145)	154)	173)	160)	160	168	144	164	143	137)	136	134	152			
		Perschling	171)	212)	298)	214	282	384	172	540	177	148	150	149	540	08.08.	650	11.05.1951
469	|	Wöllersdorf (Laaben)	220	220)	222	221)	222	221)	219	219	219)	219)	219)	218)	218)	28.12.	112	17.08.1993
		209379 379.29	226)	223)	225)	223)	223	223)	221	222)	220)	219)	220)	219)	222			
		Hochberggraben	257	236	233	227	229	252	229	267	226)	221)	221)	220)	267	07.08.	276	06.06.2002
470	|	Siegersdorf	128I	123	132	134	127	131	122	121	123)	119)	118	118	118	28.12.	60	10.08.1937
		208017 F0222 195.51	136I	140I	150	144	144	152)	129	144)	126	120)	120)	119)	135			
		Große Tulln	151I	165	216	174	206	369)	150	449)	145	123)	124	121)	449)	07.08.	520	11.05.1951
471	|	Sieghartskirchen (Steg)	125I	124I	130	132	132	130	123	123	120	120	117	118	117	28.11.	105	27.10.1990
		209569 190.02	128I	131I	142	139	139	140	128	133	124	122	120	120	131			
		Kleine Tulln	133I	159	235	215	246	299	143	249	147	130	123	120	299	03.06.	444	18.05.1991
472	|	Unterkirchbach	120	121	122	127	126	123	120	120	120	120	120	120	120	28.07.	112	28.08.2003
		209411 299.77	123	124	131	132	130	128	123	126	122	120	120	120	125			
		Hagenbach	126	135	175	156	161	166	138	166	151	134	127	121	175	29.03.	187	21.05.1999
473	|	Hollenstein	85I	86I	89I	97	93	90	85	86	86	86	86	85)	85	31.07.	22	15.12.1964
		208041 225.54	89I	93I	111I	105	100	97	90	96	89	87	87	86)	94			
		Schmida	101	123	215	138	148	153	137	145	140	93	90	88	215	29.03.	370	27.08.1951
474	|	Obermallebarn	188I	188I	195	196	194	191	188	190	190	188	188	189)	188I	07.02.	142	01.12.1980
		208058 189.13	193I	197I	205	201	201	200	195	201	192	190	190	190)	196			
		Göllersbach	202	253	248	213	223	313	250	245	206	199	193	193)	313	30.06.	425	09.06.1995
475	|	Korneuburg	173)	183	206)	394	332	338	219	236	208	186	195	182	173)	17.01.	103	12.03.1996
		207241 F0207 159.87	202)	229)	337)	463	402	402	282	330	259	213	244	206	297			
		Donau	240)	344	650	635	527	620	440	669	392	279	386	241	669	08.08.	789	15.08.2002
476	|	Klosterneuburg (Prägarten)	131I	133I	138	142	143	139	135	133	135)	132	132	132	132I	28.10.	104	08.09.2003
		209460 167.54	139D	139D	148	147	148	145	137	143	138)	133)	134	133	140			
		Weidlingbach	155I	157)	216	175	186	192	149	233	150	148	137	135	233	08.08.	252	18.05.1991
477		Wien (Nußdorf)	485	486I	490	530	515	516	492	496	492	485	488	488	485	10.01.	10	18.12.1991
		207183 F0163 F0410 156.48	491I	496I	527	552	531	534	504	520	502	492	501	494	512			
		Donau	507I	514	640	639	564	638	532	668	530	502	523	498	668	08.08.	885	01.03.1830
478	ǂ	Wien (Kagraner Brücke)	204	208	208	207	207	212	216	215	216	201	194	194	194	28.11.	21	07.11.1947
		207217 154.68	209	209	210	209	210	215)	219	223	221	208	198	197	211			
		Alte Donau	211	210	212	211	214	219	222	227	227	219	203	200	227	25.08.	357	19.07.1954
479	|	Wien (Brigittenau)	237I	274I	251	297	300	236	295	277	296	241	240	293	236	04.06.	161	27.02.1996
		207209 F0200 F0350 154.22	295I	289I	299	373	362	360	333	346	326	307	261	303	321			
		Donaukanal	314	309	368	407	410	406	383	413	361	348	316	310	413	09.08.	576	15.06.1979
480		Wien (Heiligenstädter Brücke)	184I	215I	218	254	260	248	250	252	252	244	176	234	176	11.11.	84	18.01.1963
		207225 F0200 F0350 154.22	251I	235I	247	320	304	303	280	295	273	251	200	249	267			
		Donaukanal	265	248	289	350	344	349	320	345	308	284	252	258	350	06.04.	651	28.05.1899

Monats- und Jahresmittel der Wasserstände mit Extremwerten

Nr.	Schreibgerät	Pegel Mst.Nr. Fußnotencode Gewässer	PNP m ü.A.	Niederste / Mittlere / Höchste Wasserstände in cm I	II	III	IV	V	VI	VII	VIII	IX	X	XI	XII	Jahr	Datum	Niederster und höchster beobachteter Wasserstand vor dem Berichtsjahr bezogen auf den angegebenen Pegelnullpunkt cm	Datum
481	|	Wien (Schwedenbrücke)		225I	259I	243	322	294	304	277	285	279	230	222	274	222	09.11.	84	20.01.1963
		207233 F0200 F0350	152.68	290I	274I	300	368	348	348	313	333	305	285	242	286	308			
		Donaukanal		325	289	426	420	402	405	366	447	337	323	289	290	447	08.08.	1016	13.02.1871
482	|	Wolfsgraben		115	115	117	116	115	118	113	114	116	114	113	113	113	29.07.	103	11.07.1981
		209254	286.24	119	121	128	122	121	126	116	123	116	115)	116)	115	120			
		Wolfsgraben		141	144	185	177	167	202	129	220	133	116)	119)	118	220	07.08.	244	13.08.2002
483	|	Kennedybrücke		17	16I	24	26	24	20	14	15	12	8	11	11	8	04.10.	1	15.12.1974
		208082 F0212	182.61	23	27D	42	36	34	32	19	27	15	12	13	13	24			
		Wien		60	51D	134	89	95	136	102	162	56	34	14	19	162	08.08.	260	01.07.1975
484	|	Klausenleopoldsdorf		134)	133I	134	131)	125)	115)	114)	117)	116)	115)	116)	115)	114)	26.07.	107	20.08.2001
		209478	369.53	137D	142D	157	144)	138)	138)	123)	138)	120)	116)	117)	116)	132			
		Schwechat		151D	170)	246	191)	210)	286)	154)	357)	154)	123)	124)	124)	357)	07.08.	344	07.06.2002
485	|	Cholerakapelle		227I	227I	235	237	233	231	222	222	222	220)	221)	217)	217)	28.12.	133	13.07.1991
		208090	255.19	234I	240I	259	248	244	248	229	243	225	222)	222)	222)	236			SEIT 1974
		Schwechat		251I	272	350	287	310	381	256	443	249	227)	226)	224)	443	08.08.	431	07.06.2002
486	|	Achau		161I	160	165	162	164)	159)	155)	158)	165)	160)	163)	162)	155)	16.07.	104	07.08.1995
		209239 F0109	168.09	168I	171	193	176)	175)	180)	162)	185)	170)	167)	168)	166)	173			SEIT 1994
		Aubachkünette		202	206	348	224	269)	420)	182)	430)	180)	178)	174)	172)	430)	08.08.	432	07.06.2002
487	|	Mödling		125I	126	130	130	130	128	123	124	124	123	124	123	123	18.10.	103	24.08.2003
		208108	222.43	128D	131I	140I	134	135	135	127	130	124	124	126	124	130			SEIT 2001
		Mödling		131	143	177	152	159	202	152	169	129	138	156	125	202	03.06.	210	13.08.2002
488	ǂ	Fahrafeld		156D	154)	160)	162)	159)	157)	147)	148)	145)	147)	149)	147	145)	21.09.	87	23.12.1954
		208116 F0261	338.23	162D	163D	181)	174)	168)	173)	154)	162)	148)	149)	152)	150)	161			
		Triesting		184D	186)	263	211)	220)	304)	175)	367)	156)	155)	160)	151)	367)	07.08.	433	07.06.2002
489	|	Hirtenberg		123D	123D	127)	130)	126)	127)	123)	123)	123	120)	118)	119)	118)	18.11.	103	09.08.1981
		208124 F0261	279.13	128D	130D	146)	140)	135)	141)	128)	136)	125)	122)	123)	122)	131			
		Triesting		162D	152)	229)	176)	186	270)	143)	336)	129)	128)	130)	123)	336)	07.08.	440	07.06.2002
490	ǂ	Schwechat (Hallenbad)		170D	167D	181)	183)	179)	179)	163)	168)	160)	156)	160)	161)	156)	24.10.	85	13.09.1995
		208157 F0110	154.58	190D	186D	210)	198)	195)	201)	177)	193)	170)	166)	170)	168)	185			
		Schwechat		229D	220D	351)	242)	272)	415)	237)	426	188)	183)	189)	176)	426	08.08.	499	02.07.1975
491	|	Fischamend (Sporthafen)		186)	179)	238	497	422	422)	273)	285	250	199	215	185	179)	06.02.	156	23.12.1853
		207258	143.92	232)	267)	419	577	506)	504)	356)	428	333	249	298	234	367			
		Donau		297	439	806	780	644	753)	552	841	499	355	486	293	841	08.08.	954	15.08.2002
492	ǂ	Haschendorf (Jägersteg)		134	133	133	136	139	139	136	136	140	138	138	137	133	17.02.	119	02.02.1985
		208207	229.78	134	133	134	139	140	140	139	139	143	139	139	138	138			
		Fischa		135	134	136	140	141	142	141	141	144	140	140	139	144	19.09.	312	03.07.1975
493	|	Schranawand		40	41	41	42	44	42	39	38	36	38	36	38	36	09.09.	25	10.01.1985
		208231 F0212	190.54	42	43	43	44	46	45	42	41	41	41	39	40	42			
		Fischa		44	45	45	47	48	48	44	44	46	45	41	42	48	03.05.	89	03.11.2001
494	|	Gutenstein (Kirche)		125)	128)	131)	132)	131)	131)	130)	129)	128	127)	127)	126)	125)	18.01.	117	29.09.1986
		208272 F0200	477.79	129)	132)	142)	144)	136)	141)	133)	138)	130)	128)	132)	128)	134			
		Piesting		134)	146)	187)	174)	148)	205)	146	218)	144	140)	148)	129)	218)	08.08.	241	13.08.2002
495	ǂ	Wöllersdorf (Hydro)		165	169	178	189	185	187	180)	176)	172)	165)	170)	167)	165	31.01.	126	17.10.1992
		208280 F0112 F0200	307.06	186	186	202	207	197	204	190)	197)	185)	183)	188)	182)	192			SEIT 1982
		Piesting		215	201	257	242	213	283	204	276)	194)	205)	208)	192)	283	03.06.	371	07.06.2002
496	|	Wöllersdorf (Ausleitung)		TR	TR	TR	109	127	123	133	128	126	TR	TR	TR	TR	01.01.	105	14.03.2005
		208298 F0111	308.57				132	137	140	143	135	132							SEIT 1982
		Tiroler Bach		TR	TR	112	142	142	149	151	150	137	140	TR	TR	151	09.07.	167	19.08.1982
497	|	Tattendorf		148)	149)	158)	144)	129)	140)	139)	144)	132)	132	131	135	129)	09.05.	114	28.02.1971
		208306 F0112 F0200	221.04	169D	175D	183)	180)	163)	175)	154)	161)	146)	143)	151	144	162			
		Piesting		216D	252D	266)	244)	181)	304)	177)	262)	156)	162	168	151	304)	04.06.	345	07.06.2002
498	ǂ	Moosbrunn (Feuchtland)		31	31	35	32)	31	31	31	33	34	36	27	30	27	02.11.	11	04.05.1991
		208397 F0250	181.92	36	36	38	36)	36	37	38	43	42	42	36	35	38			
		Schlauchgraben		45	47	44	48	48	47	44	52	56	54	55	42	56	20.09.	80	10.05.1996
499	|	Gramatneusiedl		37	37	43	41	41	40	43	35	31	29	37	36	29	01.10.	27	02.01.1976
		208405 F0161 F0173	178.26	41	43	47	46	46	45	48	42	36	37	41	40	43			
		Jesuitenbach		48	52	53	54	55	57	54	58	51	51	80	53	80	08.11.	95	05.08.1982
500	ǂ	Marienthal (Bahnbrücke)		56	57	91	86	82	65	64	69	57	54	60	62	54	05.10.	24	01.09.1990
		208413 F0112 F0212	174.61	81	80	109	108	98	104	78	90	77	74	78	74	88			
		Fischa		100	112	186	165	124	198	98	184	102	85	95	79	198	04.06.	198	20.03.2005
501	|	Reisenberg		114I	114	116	118	120	122	110	112	113	109	108	109	108	26.11.	108	25.06.2001
		208421 F0113	174.43	118I	116I	120	121	122	123	117	116	115	111	110	111	117			
		Reisenbach		132I	121I	124	126	127	150	131	149	121	122	123	114	150	18.06.	216	16.01.1968
503	ǂ	Fischamend (Rohrbrücke)		72	72	88	76	79	72	57	48	56	47	74	70	47	04.10.	25	19.11.1977
		208439 F0112 F0212	152.42	88	87	102	111	95	102	76	88	75	71	82	78	88			
		Fischa		104	107	168	161	123	164	102	142	97	88	92	83	168	30.03.	193	07.06.1965

Monats- und Jahresmittel der Wasserstände mit Extremwerten

Nr.	Schreibgerät	Pegel Mst.Nr. Fußnotencode Gewässer	PNP m ü.A.	Niederste Mittlere Höchste	I	II	III	IV	V	VI	VII	VIII	IX	X	XI	XII	Jahr	Datum	Niederster und höchster beobachteter Wasserstand vor dem Berichtsjahr bezogen auf den angegebenen Pegelnullpunkt cm	Datum
505	|	Wildungsmauer			118)	118	175)	422	347	349	197	216	173	132	157	124	118	07.02.	17	09.12.2003
		207373	139.48		164)	197	339)	499	427	424	273	338	246	175	221	163	289			
		Donau			221)	354	714	688	558	661	472	726	399	271	397	215	726	08.08.	767	15.08.2002
506	|	Bad Deutsch Altenburg (Bauleitung)			15)	11)	64	337	254	259	94	114	70	27	52	18	11)	14.02.	1	09.12.2003
		207266	137.18		55)	90)	242	422	339	337	177	247	149	72	121	59)	193			
		Donau			114	253	661	640	474	587	385	663	310	175	307	114	663	08.08.	841	15.08.2002
507	ǂ	Hainburg an der Donau			82)	76	143	431	334	338	173	195	144	97	126	89	76	07.02.	5	01.01.1854
		207274	135.25		129)	165	329	521	426	421)	259)	328	225	146	197	131	273			
		Donau			193	334	784	769	574	696	459)	771	387	251	389	191	784	30.03.	957	15.08.2002
508	|	Ulrichskirchen (Sportplatz)			159I	159	166	233	210	199	192	193	191	191	192	190	159I	22.01.	114	31.08.1990
		208447 S0010 S0011	173.32		167I	172I	220	241	227	209	197	201	193	192	193	191	200			
		Rußbach			181	252	284	254	256	240	232	250	204	202	199	200	284	29.03.	334	11.09.2002
509	|	Leopoldsdorf im Marchfelde			190I	195	186	187	191	187	196	183	201	205	203	202	183	11.08.	157	06.07.1994
		208454 F0213 F0253	145.37		214I	225I	197	211	225	231	229	228	233	230	210	218	221			SEIT 1993
		Rußbach			247I	271I	234	241	248	251	244	248	251	288	255	258	288	11.10.	337	08.10.2003
510	|	Engelhartstetten			243D	246D	237)	210)	241)	230)	241)	235)	245)	248)	249)	250)	230)	06.06.	193	05.03.1993
		209262 F0213 F0253 S0020	138.32		251D	252D	258)	268)	262)	265)	262)	268)	264)	262)	254)	258)	260			SEIT 1993
		Rußbach			292D	296)	416)	395)	274)	340)	271)	426)	272)	296)	278)	278)	296)	11.10.	530	16.08.2002
511	|	Wiener Neustadt (Flußbauhof)			110D	162)	193)	193)	193)	162	193)	178)	112)	173)	176)	188)	110D	31.01.	TR	13.09.2002
		208975 F0118	260.80		184D	186)	195)	195)	195)	194)	194)	194)	168)	185)	189)	190)	189			
		Wiener Neustädter Kanal			226D	232)	198)	199)	197)	197)	197)	200)	200)	191)	195)	191)	200)	07.08.	210	24.10.2003

MOLDAUGEBIET

512	|	Leopoldschlag			155	155I	145	190	162	157	155	154	152	146	146	146	145	27.12.	113	05.12.1987
		206557	619.24		176I	161I	178I	219	173	175	169	179	157	150	152	150I	170			
		Maltsch			206I	192I	312	298	199	348	243	347	175	156	162	163I	348	30.06.	472	07.08.2002
513	|	Oberlainsitz			172I	178I	176I	237	192	192	186	188	177	171	172	165I	165I	27.12.	157	15.03.1984
		209494 F0200	621.52		183I	183I	201I	261	210	213	210	228	184	175	178	173I	200			
		Lainsitz			220I	210I	281	279	259	285	274	302	197	179	217	184I	302	07.08.	353	13.08.2002
514	|	Ehrendorf			143I	149D	147D	187)	151)	150)	147)	148)	141	136	136	131I	131I	27.12.	124	08.10.1980
		208462 F0200 F0261	481.80		152D	157D	190D	229)	171)	176)	174)	191)	147)	140	141	136I	167			
		Lainsitz			173I	180D	346)	328)	247)	341)	313)	352)	157)	144	163	141I	352)	07.08.	469	13.08.2002
515	|	Amaliendorf			154I	162I	157I	176	153	155	149	152	151	146	146	148	146	09.10.	124	12.07.1976
		208512 F0164 F0200	528.22		160I	169I	183I	220	164	168)	184	185	158	152	153	150	171			
		Braunaubach			165I	180I	300	300	214	349	297	267	170	160	164	152	349	30.06.	359	13.08.2002
516	|	Hoheneich			134D	149D	155D	167)	140)	135)	134)	142)	132)	139)	132)	130)	130)	09.12.	76	02.12.1953
		208579 F0164 F0200	478.92		151D	153D	194D	224)	165)	170)	176)	179)	152)	148)	143)	139)	166			
		Braunaubach			174)	164D	386)	361)	245)	426)	365)	320)	162)	157)	160)	153)	426)	30.06.	530	13.08.2002

MARCHGEBIET

517	ǂ	Schwarzenau (Süd)			18D	35D	29D	64)	67)	67)	21)	22)	29)	26)	27)	26)	18D	02.01.	11	06.09.1986
		208611 F0164 S0012	491.22		35D	55D	103D	98)	77)	82)	61)	59)	33)	29)	31)	29)	58			
		Deutsche Thaya			49D	81D	318)	224)	146)	234)	188)	219)	40)	37)	44)	31)	318)	29.03.	430	13.08.2002
518	|	Merkengersch			150D	155D	156D	207)	163)	164)	161)	164)	161)	148)	148)	134)	134)	01.12.	127	04.07.1994
		209742 F0164 F0200	450.65		163D	168D	248D	290)	199)	210)	217)	215)	166)	165)	166)	160)	197			
		Deutsche Thaya			173D	194D	492)	462)	365)	504)	461)	456)	174)	179	201)	174)	504)	30.06.	502	13.08.2002
519	|	Alberndorf			133D	140D	131D	165)	137)	134)	130)	138)	132)	134	131)	132)	130)	29.07.	101	15.10.1992
		209601 F0164 F0200	409.21		140D	146D	180D	206)	155)	158)	163)	163)	138)	140)	139)	136)	155			
		Mährische Thaya			147D	155D	370)	364)	244)	475)	360)	253)	145)	151	147)	144)	475)	30.06.	331	19.03.2005
520	ǂ	Raabs an der Thaya			115)	116D	126D	165)	119)	116)	112)	121)	105)	101)	100)	107)	100)	01.11.	41	15.02.1954
		208629 F0164 F0200 S0013	395.44		135D	137D	209D	236)	154)	165)	170)	165)	123)	124)	122)	117)	155			
		Thaya			150D	149D	578)	514)	281)	648)	492)	357)	139)	135)	138)	129)	648)	30.06.	604	13.08.2002
521	|	Hardegg			120)	120)	122)	125)	126)	123)	122)	124)	120)	119)	125)	125)	119)	01.10.	114	04.01.1990
		209171 F0223	281.13		140)	138)	179)	226)	161)	169)	187)	170)	146)	140)	136)	135)	161			
		Thaya			196)	196)	478)	458)	213)	448)	431)	278)	219)	192)	166)	165)	478)	30.03.	525	14.08.2002
522	|	Pulkau			136I	136I	148	154	150	141	144	145	145	146	145	143I	136I	29.01.	125	01.08.1984
		209510 F0200	261.89		148I	148I	163I	161	155	153	149	155	147	147	148	147I	152			SEIT 1984
		Pulkau			156I	159I	229	183	171	216	170	196	149	157	150	151I	229	29.03.	278	02.02.1985
523	|	Zwingendorf			193D	196D	200)	208)	204)	202)	194)	194)	196)	195	197)	194)	193D	23.01.	152	30.01.1989
		208637 F0200 F0251	181.66		203D	224D	230)	222)	213)	211)	203)	209)	200)	197)	200)	199)	209			
		Pulkau			230	300)	380)	279)	248)	316)	315)	293)	208)	205)	204)	202)	380)	30.03.	460	13.03.1963
524	|	Alt-Prerau			215	212	217	235	224	221	218	224	217	214	209	203	203	07.12.	164	09.10.1988
		208645 F0200	171.30		227I	226I	276	399	264	254	320	276	225	219	212	210	259			
		Thaya			247I	251	644	616	408	495	645	498	237	232	219	217	645	01.07.	587	15.08.2002

Monats- und Jahresmittel der Wasserstände mit Extremwerten

Nr.	Schreibgerät	Pegel Mst.Nr. Fußnotencode PNP m ü.A. Gewässer	Niederste / Mittlere / Höchste Wasserstände in cm I	II	III	IV	V	VI	VII	VIII	IX	X	XI	XII	Jahr	Datum	Niederster und höchster beobachteter Wasserstand vor dem Berichtsjahr bezogen auf den angegebenen Pegelnullpunkt cm	Datum
525	‡	Bernhardsthal (Staatsgrenzpunkt IX)	130I	139I	157	239	164	146	127	142	142	145	135	135	127	21.07.	100	12.09.1978
		207290 F0209 152.51	157D	158I	229	366	268	205	207	226	153	153	157	149	202			
		Thaya	180)	180	475	499	411	322	409	416	170	170	175	161	499	05.04.	460	25.05.1985
526	‡	Hohenau an der March (Fluss-km 66,92)	136I	132	185	367	225	175	108	118	116	119	133	139	64	23.01.	55	10.09.1983
		207308 146.82	184I	198I	294	478	363	261	199	232	160	133	181	153	236			
		March	262	419I	564	607	493	432	378	456	334	168	300	176	607	04.04.	576	13.03.1941
527	‡	Asparn an der Zaya	117I	119I	119I	127)	126	125	125)	126)	123)	123)	123)	124)	117I	22.01.	106	26.08.1991
		209452 F0261 212.90	121I	124I	133D	132)	131)	130	128)	135)	126)	125)	125)	125)	128			
		Zaya	125	133	220)	142)	155)	162	174)	226)	133)	130)	127)	127)	226)	07.08.	268	11.05.1989
528	|	Niederabsdorf	142I	150I	171	173	171)	166)	159)	159)	163)	162)	161)	162)	142I	22.01.	132	18.08.1993
		209189 F0200 F0261 151.27	167I	174D	192	183	181)	175)	165)	176)	165)	164)	164)	164)	173			
		Zaya	180	220	287	211	219)	214)	209)	268)	174)	182)	170)	178)	287	30.03.	350	30.06.1994
529	‡	Dürnkrut (Fluss-km 44,33)	121	124	178	369	220	165	99	106)	107	110	124	127	42	23.01.	53	01.09.1992
		207316 142.02	180	210	293	549	381	254	187	221)	149)	121	168	141)	238			
		March	258	374	710	769	577	415	355	420	301	151	278	162	769	04.04.	721	01.03.1977
530	‡	Angern an der March	139I	147	189	364	220	169	110	116	113	117	130	135	102	23.01.	59	20.08.1992
		207324 139.74	186I	217	295	538	371	254	192	221	151	126	171	147	239			
		March	245	377	690	746	562	407	349	404	286	150	268	166	746	04.04.	642	12.03.1941
531	|	Bad Pirawarth	127I	125I	129	130	129	127	124	125	126	126	128	126	124	28.07.	118	11.01.1987
		208678 166.59	130I	135I	135	132	132	131	127	132	128	127	130	129	131			
		Weidenbach	137I	221	196	147	178	186	154	197	138	139	140	139	221	21.02.	323	22.06.1996
532	‡	Marchegg (Fluss-km 14,98)	151I	163I	235	403	272	224	155)	160)	163	165	179	183	151I	24.01.	100	02.01.1954
		207332 F0167 136.44	205I	230I	322	512	394	306)	241)	274)	201)	175	218	194	273			
		March	281	385	653	664	498	466	395)	446)	319	188	304	213	664	05.04.	724	16.08.2002
		DONAUGEBIET ZWISCHEN MARCH UND LEITHA																
533	‡	Thebnerstraßl	91)	80)	150)	440	325	327	167)	186	142	97)	126	93)	80)	07.02.	76	09.12.2003
		207407 F0160 133.26	134)	168)	329)	541	427	412	250)	322	220)	144)	196)	134)	273			
		Donau	200	324	797	794	563	684	460	743	372	243	376	187	797	31.03.	974	15.08.2002
534	|	Wolfsthal (Strom-km 1874,84)	251D	244	310	607)	488)	481	312	354	305	261	289	267	244	07.02.	186	18.12.1991
		207282 F0160 130.21	295D	329D	493)	711)	594)	576)	405	486	381	308	363	304	437			
		Donau	362	486	976)	973)	734)	859)	624	924	541	405	546	355	976)	31.03.	1171	16.08.2002
535	|	Deutsch-Jahrndorf (Neurießäcker)	69	69	71	63	74	76	72	65	74	75	74	75	63	11.04.	28	20.02.1999
		210435 F0106 130.14	75I	76I	74	72	76	77	74	74	75	76	76	77	75			SEIT 1991
		Wiesgraben	89	87I	78	79	81	82	77	77	77	78	79	79	89	12.01.	172	31.01.1999
		LEITHAGEBIET																
536	|	Schwarzau im Gebirge (Bundesstraße)	192I	193	197	211	203	207	191	193	196	188	193	188	188	05.12.	172	02.08.1963
		208686 F0200 601.76	198I	199	214	236	215	223	205	218	201	197	203	195	209			
		Schwarza	216I	210	277	275	236	327	218	369	210	218	224	224	369	08.08.	390	25.07.1966
537	|	Singerin (Steg)	134D	134D	138	157	154	147	140	140	139	133	134	134	133	25.10.	102	20.12.1994
		208694 F0261 576.71	137D	139D	148	171	164	163	147	158	143	136	147	138	149			SEIT 1958
		Naßbach	138I	155I	188	190	179	236	164	270	148	148	172	142	270	08.08.	243	21.10.1996
538	|	Singerin (Höllental)	132I	134I	139	173	154	151	140	140	138	133	139	127	127	22.12.	114	30.06.1908
		208702 F0261 568.99	136I	141I	160	192	170	177	151	169	143	136	149	134	155			
		Schwarza	140	162	245	242	201	307	176	357	154	156	183	141	357	08.08.	350	21.07.1959
539	‡	Gloggnitz (Adlerbrücke)	155)	154)	156)	172)	175)	179)	168)	166)	153)	162)	160)	157)	153)	14.09.	100	30.11.1902
		208710 F0200 F0261 435.38	165)	167)	177)	199)	190)	200)	178)	188)	171)	166)	173)	165)	178			
		Schwarza	183)	187)	232)	229)	210)	295)	197)	338)	195)	182)	195)	168)	338)	08.08.	430	13.09.1899
540	|	Stixenstein (Schloß)	147D	150D	158	169	166	167	164	162	155	148	153	152	147D	29.01.	116	02.01.1973
		208736 F0200 F0261 459.78	155D	157D	165	174	169	177	169	166	158	154	157	154	163			
		Sierning	159)	167	190	185	180	241	188	191	163	166	169	157	241	29.06.	245	07.06.2002
541	|	Ternitz (Straßenbrücke)	154	157	168	179	176	177	173	174	168	158	163	165	154	29.01.	98	01.03.1971
		208744 F0200 F0261 388.93	163I	167	175	184	180	187	181	179	171	164	170	167	174			
		Sierning	169	179	198	198	189	223	199	206	175	178	184	170	223	29.06.	264	07.06.2002
542	|	Loipersbach	TR	TR	TR	174	164	160	TR	TR	TR	TR	TR	TR	TR	10.11.	104	24.05.2002
		208785 F0214 F0257 344.46				202	187	193										
		Schwarza	TR	154	244	244	216	309	199	348	175	138	186	TR	348	08.08.	395	02.07.1975
543	|	Aspang Markt	132)	131I	132I	134	134	134	132	132	132	131	131	130)	130)	20.12.	108	12.06.1981
		209395 F0200 503.32	141I	133I	134I	137	136	137)	134	134)	133	132	132	132)	135			
		Schopfgraben	179I	137I	140	140	138	144	140	140	139	135	135	134	144I	29.06.	190	28.05.1999
544	|	Aspang-Höll	159I	157I	161I	169	169	171	165	164	162	160	157	159	157I	16.11.	133	10.02.1984
		208819 F0200 439.73	197I	177I	168I	173	175	183	170	169	166	163	162	161	172			
		Großer Pestingbach	256I	251I	189	186	188	243	198	202	190	172	169	173	243I	17.06.	305	06.10.1982

Monats- und Jahresmittel der Wasserstände mit Extremwerten

Nr.	Schreibgerät	Pegel Mst.Nr. Fußnotencode Gewässer	PNP m ü.A.	Niederste / Mittlere / Höchste Wasserstände in cm I	II	III	IV	V	VI	VII	VIII	IX	X	XI	XII	Jahr	Datum	Niederster und höchster beobachteter Wasserstand vor dem Berichtsjahr bezogen auf den angegebenen Pegelnullpunkt cm	Datum
545	|	Feistritz am Wechsel		140D	146D	152)	153)	149)	148)	148)	145)	145)	143	143	143)	140D	14.01.	114	16.01.1990
		208827 F0200	447.96	152D	153D	156)	162)	162)	161)	156)	155)	151)	149	149	148)	155			SEIT 1985
		Feistritz		157	163)	175)	173)	171)	223)	190)	184)	162)	159	156	154	223)	29.06.	337	12.07.1989
546	‡	Warth		62)	63)	67)	78)	78)	66)	63)	63)	54)	52)	58)	59)	52)	18.10.	18	20.09.1932
		208835 F0200	372.71	76)	74)	78)	86)	87)	91)	77)	78)	71)	67)	67)	66)	77			
		Pitten		112)	97)	110)	100)	102)	154)	106)	121)	98)	92)	82)	91)	154)	29.06.	316	07.08.1999
547	|	Scheiblingkirchen		52I	56	61	60	61	60	55	55	52	52	53	52	52	12.10.	28	20.08.2001
		209544	369.42	67I	62	67	67	67	72	63	62	56	54	54	54I	62			
		Schlattenbach		105I	76	87	86	83	152	74	91	69	62	63	65I	152	22.06.	177	21.05.1999
548	|	Erlach		111I	114	112	128)	127)	123)	116)	117	113	109)	110)	111)	109)	22.10.	TR	04.06.1973
		208843 F0200	306.88	119D	122I	130	137)	138)	145)	129)	128	122	117)	117)	117)	127			
		Pitten		137I	145	176	159)	159)	229)	154)	178	145	133)	131)	124)	229)	29.06.	370	02.07.1975
549	|	Wiener Neustadt (Bundesstraßenbrücke)		TR	TR	24	95)	73)	83)	TR	TR	TR	TR	TR	TR	24	26.03.	TR	10.05.2001
		208884 F0214 F0257	263.94				118)	107)	118)										SEIT 1993
		Leitha		TR	72	161)	156)	140)	237)	116)	257	92	TR	81	TR	257	08.08.	316	07.10.1982
550	|	Zillingdorf		TR	TR	TR	166	144	152	TR	TR	TR	TR	TR	TR	TR	01.01.	84	20.08.2005
		209288 F0214 F0257	238.03				189	173	192)										
		Leitha		TR	117	235	233	213	371	194)	387	156	TR	TR	TR	387	08.08.	453	04.08.1991
552	|	Wiener Neustadt (Reitweg)		126)	125)	130)	129)	127)	126	122)	124)	121)	122)	123	124	121)	15.09.	TR	03.10.1986
		208918 F0224 F0251	262.68	130)	133)	135)	134)	132)	132	128)	131)	129)	127)	127	128	131			
		Warme Fischa		136)	142)	141)	138)	138)	139	135	137)	133)	132)	132	131	142)	21.02.	222	11.07.2005
553	|	Wiener Neustadt (Ostende)		130	131	133	133	133	134	137	138	139	141	141	138	130	26.01.	74	12.05.1988
		208926 F0224 F0251	255.52	135	136	137	137	137	137	139	142	142	143	143	142	139			
		Warme Fischa		138	141	140	141	155	193	161	169	156	146	146	144	193	29.06.	245	18.08.1998
554	|	Peisching (Brücke)		53D	57D	67)	74	74	70	71)	31)	9)	55	59	53)	9)	09.09.	0	18.09.2004
		208934 F0116	355.52	64D	67D	74)	77)	76	74)	73)	72)	59)	64)	73)	63)	70			
		Kehrbach		74D	77)	79)	81	79	81	75)	76)	76)	78	78)	73)	81	24.04.	88	05.06.1978
555	|	Katzelsdorf (EVN)		128)	128)	181	166	192	150	148)	144)	134)	123)	132	130	123)	25.10.	89	02.01.2000
		208967 F0117 F0200 S0017	270.49	169D	168D	203)	202)	207)	186	196)	192)	159)	135)	153	152	177			
		Katzelsdorfer Werkskanal		221D	213)	221	218)	222	226	223)	223)	213)	175)	207	184	226	03.06.	288	26.01.2000
556	|	Wiener Neustadt (J. Straußg.)		182	181	207)	232)	232)	184)	236)	219)	176)	185)	185)	188)	176)	09.09.	TR	12.09.1987
		208983 F0118 F0119 F0200	255.44	219)	225)	248)	253)	255)	253)	254)	252)	221)	213)	237)	215)	237			
		Kehrbach		257	258)	263)	264)	265)	281)	264)	284)	275)	273)	269)	232)	284)	17.08.	310	19.08.1982
557	‡	Deutsch Brodersdorf (Straßenbrücke)		103)	98)	117)	139)	132)	138)	117)	130)	119)	117)	129)	131)	98)	14.02.	1	08.06.1998
		208991 F0200 F0257	193.04	120)	120)	136)	165)	157)	183)	140)	162)	144)	139)	144)	140)	146			
		Leitha		133)	138)	219)	223)	199)	379)	187)	353)	161)	152)	157)	146)	379)	03.06.	364	20.03.2005
558	|	Deutsch Haslau		108D	94D	203)	259)	234)	239)	186)	191)	145)	166)	179)	168)	145D	15.09.	87	20.09.1978
		209007 F0200	139.19	189D	189D	237)	312)	289)	321)	226)	253)	188)	177)	197)	178)	230			
		Leitha		237D	260)	403)	402)	400)	485)	359)	454)	214)	197)	213)	190)	485)	06.06.	503	07.08.1991
559	|	Gattendorf (Schleuse)		59	59	58	60	56	64	64	65	62	69	62	58	56	22.05.	44	07.04.1990
		210443 F0105	136.10	67I	68I	62	66	66	73	68	70	70	75	68	62	68			
		Kleine Leitha		93I	80I	75	77	77	108	77	86	77	79	74	65	108	06.06.	130	12.09.1998
560		Deutsch-Jahrndorf (Albrechtmühle)		120I	120	110	100	116	128	122	122	118	132	130	123	100	26.04.	60	24.07.1990
		210450 F0105	131.37	137I	144I	123	126	123	139	129	131	127	138	138	127	132			
		Kleine Leitha		153I	153I	139	140	135	180	146	151	135	145	143	130	180	06.06.	170	05.11.2003
561	|	Nickelsdorf (Kläranlage)		116	112	138	151	150	151)	122)	118	87	109	115	109	87	15.09.	26	19.09.1978
		210013 F0353	127.22	135I	137I	150	173	167	182)	144)	156)	123	116	127	117	144			
		Leitha		200I	159	211	214	210	287	201)	271	144	131	137	124	287	06.06.	342	06.07.1975
562	|	Nickelsdorf (Pötschring)		54I	46I	45	107	72	71	43	43	38	41	40	39	38	23.09.	TR	13.10.1964
		210021 F0354	127.35	60I	64I	75	162	127	150	70	91	45	43	44	41	81			
		Komitatskanal		84I	109	229	249	226	323	195	278	54	45	58	43	323	06.06.	339	25.10.1996

RABNITZGEBIET

563	|	Piringsdorf (Pfarrbrücke)		91I	95I	100	99	99	99	91	91	94	93	95	93	91	17.01.	4	21.07.1973
		210039	297.72	101I	103I	106	105	104	113	97	104	98	95	98	95I	102			
		Rabnitz		123I	129	127	127	118	165	117	143	111	104	106	105I	165	03.06.	284	15.09.1991
564	|	Mannersdorf an der Rabnitz (Hansäcker)		42I	45I	51I	48	49	49	42	42	43	42	46	42I	42I	23.01.	32	13.08.2003
		210054	231.18	49I	55I	58I	56	54	63	48	52	49	45	48	46I	52			SEIT 1988
		Rabnitz		60	111	79	108	83	124	64	86	60	54	60	50	124	03.06.	264	06.09.1998
565	|	Oberpullendorf (Fußgeherbrücke)		24I	20I	28	28	28	24	15	17	20	20	21	18	15	29.07.	12	23.02.1993
		210062	237.13	31I	34I	36	34	34	42	23	29	22	22	23	21	29			
		Stoob		48I	78	60	55	58	177	47	86	53	37	28	24	177	03.06.	421	05.07.1944
566	|	Lutzmannsburg (Weingartenbrücke)		155I	153	170	167	167	165	149	150	155	155	159	157	149	31.07.	129	28.08.2003
		210500	194.53	175I	181I	183	180	180)	191)	162	172	162	158)	163)	162	172			
		Rabnitz		199	266	211	261	226	323)	193	221	183	179	191	169	323)	03.06.	386	21.05.1999

Monats- und Jahresmittel der Wasserstände mit Extremwerten

Nr.	Schreibgerät	Pegel Mst.Nr. Fußnotencode Gewässer	PNP m ü.A.	Niederste / Mittlere / Höchste Wasserstände in cm I	II	III	IV	V	VI	VII	VIII	IX	X	XI	XII	Jahr	Datum	Niederster und höchster beobachteter Wasserstand vor dem Berichtsjahr bezogen auf den angegebenen Pegelnullpunkt cm	Datum
567	|	Walbersdorf		113I	114I	117	116	117	115	112	112	120	120	118	118	112	20.07.	7	21.08.1998
		210070	218.52	117I	119I	119	120	120	121	116	122)	121)	121	120	118	120			
		Wulka		123	148	131	152	155	247	163	180	127	141	134	125	247	29.06.	260	13.06.2003
568	|	Wulkaprodersdorf (Bundesstraße B16)		161I	162I	164	160	163	162	159	159	159	159	159	159	159	30.09.	135	25.09.1953
		210088 F0216	161.86	168I	172I	169	168	169	173	165	168	163	162	163	162	167			
		Wulka		183I	235	183	224	211	335	199	268	172	180	186	167	335	29.06.	431	22.04.1965
569	|	Trausdorf an der Wulka		120I	120I	125	121	122	121	115	118	119	119	120	119	115	25.07.	110	26.07.1995
		210328 F0217	142.68	126I	129I	128	128	129	130	124	126	123	123	124	122	126			SEIT 1993
		Wulka		142	172	140	173	159	215	147	187	136	139	145	130	215	29.06.	293	23.09.1996
570	|	Oslip		124I	124I	122	124	126	126	130	131	130	127	129	126	122	15.03.	106	19.08.1992
		210393 F0218	129.60	133I	131I	127	130	132	135	134	139	134	133	133	132	133			
		Eisbach		155	179	159	192	183	226	245	226	158	165	156	143	245	08.07.	298	18.05.1991
571	ǂ	Schützen am Gebirge		140I	140I	149	139)	141)	141	132	133	133	133	135	135	132	25.07.	108	30.10.1969
		210096 F0221	122.17	152D	156D	156	152)	154)	158)	143	148	137	138	139	138	148			
		Wulka		181	226	176	231)	211)	259)	194	225	158	158	166	151	259)	03.06.	415	18.05.1991
572	|	Breitenbrunn (Schilfzone)		133I	143I	118I	132	142	139	134	132	132	122	119	128	118I	13.03.	99	15.11.2004
		210351 F0471	114.00	141I	145I	145I	143	148	147	143	139	135	132	131	135	140			
		Neusiedler See		146I	150I	154I	149	154	151	153	147	140	137	137	142	154	09.03.	208	01.06.1996
573	ǂ	Breitenbrunn (Seebad)		135I	144I	85I	131	138	121	138	130	122	118	109	130	85I	13.03.	64	10.02.1984
		210138 F0471	114.00	143I	147I	147I	151	156	155	152	149	146	143	141	146	148			
		Neusiedler See		146I	154I	167	173	174	165	168	179	162	163	155	177	179	18.08.	212	12.11.1996
574	ǂ	Neusiedl am See (Seebad)		135I	145I	81I	132	137	120	137	134	123	112	112	128	81I	13.03.	TR	22.10.1950
		210146 F0471	114.00	143I	148I	148I	152	157	156	152	149	145	141	141	144	148			
		Neusiedler See		147I	155I	167	175	175	175	167	180	162	168	153	171	180	18.08.	218	10.04.1973
575	|	Gols		44	62	58	51	55	58	47	108	110	54	44	39	39	25.12.	21	23.08.1990
		210369	117.39	80I	72	60	57	62	102	78	116	115	114	47	43	79			SEIT 1988
		Golser Kanal		102I	102	70	82	99	163	110	146	123	119	60	56	163	29.06.	205	06.06.1995
576	ǂ	Podersdorf am See (Badebucht)		134I	144I	141	144	149	140	144	141	139	129	127	137	127	02.11.	70	13.09.1964
		210153 F0471	114.00	143I	147I	152I	154)	158)	158	153	150	145	141	141	144	149			
		Neusiedler See		147I	153I	172	164	169	176	165	165	160	169	156	153	176	27.06.	220	23.02.1967
577	ǂ	Illmitz (Biologische Station)		134I	144I	141	142	149	150	142	134	136	128	134	129	128	18.10.	84	01.11.2003
		210179 F0471	114.00	143I	147I	152I	154	157	158	152	148	144	139	141	143I	148			
		Neusiedler See		147I	153I	172I	166	168	169	165	159	158	154	156	153	172I	12.03.	212	28.05.1996
578	ǂ	Rust (Seebad)		136D	146D	138)	144)	148)	139	144	135)	135)	127	122	135	122	06.11.	TR	28.08.1949
		210112 F0471	114.00	144D	149D	153D	155)	157)	157)	154	149)	144)	140)	140	143	149			
		Neusiedler See		148D	154D	161)	162)	167)	167	167	157	152)	149	146	148	167	29.06.	195	27.05.1996
579	ǂ	Mörbisch am See (Zoll)		133I	143I	139	136	148	147	142	134	133	127	130	127	127	08.12.	52	18.10.1961
		210120 F0471	114.00	141I	146I	151I	152	156	157	152	149	146)	140)	139	143	148			
		Neusiedler See		146I	152I	168	160	163	170	164	158	160	154	154	154	170	02.06.	207	28.05.1996
580	ǂ	Apetlon Staatsgrenzpunkt (A79)		131I	141I	128	129	140	142	141	122	126	113	119	116	113	20.10.	70	01.11.2003
		210187 F0471	114.00	139I	144I	152I	152	155	158	151	147	141	135)	138	140	146			
		Neusiedler See		143I	152I	198I	179	175	188	171	171	168	168	170	164	198I	13.03.	216	22.06.1999
581	|	Deutschkreutz		184I	183I	185	184	182	189	185	184	182	183	185	186	182	13.09.	173	28.01.2005
		215020 F0209	186.44	191I	187I	186	187	191	197	192	191	186	185	188	186	189			
		Goldbach		221I	228I	204	227	238	260	267	261	208	224	222	200	267	08.07.	270	17.07.2003

RAABGEBIET

Nr.	Schreibgerät	Pegel	PNP m ü.A.	I	II	III	IV	V	VI	VII	VIII	IX	X	XI	XII	Jahr	Datum	cm	Datum
582	|	Arzberg (Moderbach)		45	44I	46I	51	53	51	51	50	47	50	50	47	44I	07.02.	20	06.02.1989
		210955	575.18	48I	49I	55I	58	59	57	55	52	53	52	51	49	53			SEIT 1982
		Moderbach		66I	56	86	73	86	107	94	81	101	67	63	53	107	29.06.	263	30.07.2005
583	|	Arzberg (Raab)		127	127)	129)	132)	136)	132)	132)	131	129)	131)	131)	130)	127)	07.02.	126	06.03.1990
		211698 F0200	566.62	130)	130)	135)	137)	140)	137)	135)	133)	134)	133)	133)	131)	134			
		Raab		141	135)	158)	149)	160)	174)	171	152)	171)	145)	142)	134)	174)	29.06.	397	30.07.2005
584	|	Mitterdorf an der Raab		59)	60)	67	67	68	66	65	65	64	65	65	62	59)	17.01.	6	04.03.1979
		211599 F0205 F0251	397.84	74)	74)	81	84	85	81	79	76	76	74	73	71	77			
		Raab		106)	95)	114	110	112	160	111	103	124	93	91	91	160	29.06.	400	31.07.2005
585	|	St.Ruprecht a. d. R. (Weizbach)		98)	104	112	118	121)	114)	122)	119)	122	121	117	117	98)	24.01.	65	14.01.1964
		210963 F0162 F0200	371.42	118)	122	134	137	140)	134)	137)	136)	134	132	128	127	132			
		Weizbach		137)	145	150	165	170)	234)	234)	204)	186	178	149	143	234)	29.06.	400	09.08.1970
586	|	St.Ruprecht a. d. R. (Raab)		125)	127	135)	137)	138)	134)	133)	135)	131)	131)	130	125	125	24.01.	102	01.02.1995
		211706 F0205 F0251	369.92	140)	144	148)	152)	154)	150)	149)	145)	144)	140)	138	137	145			
		Raab		155)	167	182	185	187	264	206	184	190	164	157	152	264	29.06.	497	31.07.2005
587	|	Flöcking		58)	57)	62	60	61	53	66	64	62	63	65	62	53	21.06.	41	22.04.1993
		211888 S0036	354.18	61)	63)	68	65	67	68	72)	71)	69	68)	68)	67	67			
		Rabnitzbach		65)	80)	85	88	99	121	108	92)	86	79)	75	70	121	29.06.	340	05.09.1998

Monats- und Jahresmittel der Wasserstände mit Extremwerten

Nr.	Schreibgerät	Pegel Mst.Nr. Fußnotencode Gewässer	PNP m ü.A.	Niederste Mittlere Wasserstände in cm Höchste I	II	III	IV	V	VI	VII	VIII	IX	X	XI	XII	Jahr	Datum	Niederster und höchster beobachteter Wasserstand vor dem Berichtsjahr bezogen auf den angegebenen Pegelnullpunkt cm	Datum
588	ǂ	Takern II 210971 F0205 F0251 Raab	317.55	113) 127) 165	119) 132) 168)	127) 143) 192)	125 143) 195	127 149 218	123 140 269	120 135 202	110 130 186	109 130 196	118 126 161	118 123 157	116 121 135	109 133 269	07.09. 29.06.	62 600	22.07.1984 12.11.1925
589	ǂ	Feldbach 210989 F0205 F0251 Raab	275.45	129 156 189	133 159 213	160 176 232	146 174 241	160 179 261	143 169 268	138 163 232	140 156) 223	124) 154) 224)	137) 153) 197)	136) 154) 190)	105) 148) 165)	105) 162 268	02.12. 29.06.	72 566	20.09.1936 28.05.1972
590	ǂ	Neumarkt 210468 F0200 Raab	230.64	163 178) 211	159 184 291	154 193 229	159 187 296	164 197 366	153 184 259	149 171 224	162 174 205	156 173 211	154 170 195	154 170 195	159 169 180	149 179 366	16.07. 29.05.	104 623	03.10.2003 21.08.2005
591	|	Rohrbach an der Lafnitz 210997 S0034 Lafnitz	419.48	193) 229D 272D	198) 219D 243D	192D 209D 249)	200) 209) 228)	197) 206) 246)	199) 223) 301)	204) 212) 287)	201) 208) 268)	198) 204) 223)	198) 201) 224)	194) 200) 215)	194D 198D 209)	192D 210 301)	03.03. 03.06.	177 519	14.08.2003 SEIT 1989 22.07.2004
592	|	Hammerkastell 211680 Lafnitz	365.28	118I 134I 154I	122I 138I 150I	118I 128D 160)	122) 129) 145)	121) 128) 159)	126) 141) 214)	120) 128) 186)	120) 125) 172	119 122 139	118) 121) 141)	117) 119) 131)	115D 118D 133D	115D 128 214)	26.12. 03.06.	107 424	15.08.2003 06.10.1982
593	|	Markt Allhau (Musserbrücke) 210203 Stögersbach	337.29	122I 130I 154I	123 134I 155	118 126 139	123 127 176	122 127 149	120 128 210	119 123 186	119 127 194	121 124 151	122 125 145	123 125 133	121 123I 132	118 127 210	07.03. 03.06.	110 352	16.07.2003 SEIT 1991 28.06.1998
594	|	Wörth an der Lafnitz 211003 F0205 Lafnitz	299.26	6D 33D 46I	30 41I 67	12 39 86	20 46) 69)	35) 46) 89)	32 59) 149)	31 44 103	28 45 101	27 33 61	24) 30) 67)	20 31) 52	11I 29I 44	6D 40 149)	09.01. 03.06.	9 398	27.01.1998 07.10.1982
595	|	Pöllau (Prätisbach-II) 211623 F0064 F0209 Prätisbach	433.23	109 114I 116	111 115 120	114 117 125	113 116 132	114 116 128	112 117 145	111 115 144	110 113 135	109 111 119	105 110 123	108 109 124	108 109 111	105 114 145	09.10. 29.06.	TR 179	03.04.2002 12.08.2002
596	|	Pöllau (Saifenbach) 211631 F0064 Saifenbach	396.85	40) 46D 57D	41D 46D 57)	43 49 61	45 49 71	46 49 68	45 50 96	43 49 87	43) 47) 85	39 45 69	42 44 60	42 44) 60)	41) 43) 48	39 47 96	28.09. 29.06.	15 260	09.01.2000 SEIT 1988 06.06.2000
597	|	Waltersdorf in Oststeiermark 211011 F0205 Safenbach	283.16	120I 135I 148I	126I 140I 176	130 142 156	121 140 173	128 144 182	130 138 214	119 134 183	121 134 191	121 130 155	119 129 154	123 130 146	122I 128I 134	119 135 214	29.07. 29.06.	102 531	08.09.1983 02.08.1965
598	|	Dobersdorf 210211 F0200 Lafnitz	234.00	140I 149I 166I	141I 148D 171)	142) 149) 166)	144 150) 173	145 153 189	145 154) 193	140 146) 168)	140 146) 165	140 142 149	138 141 152	139 141 149	134I 140I 147I	134I 147 193	28.12. 03.06.	30 428	16.08.1988 13.10.1980
599	|	Rettenegg 211722 F0200 Feistritz	849.97	41I 51I 64I	39 48I 59I	40 52I 74	58 65 74	57 64 72	40 69 98	41 61 86	42 61 88	46) 57) 68)	33) 53) 69)	35) 52) 67)	33) 50) 62)	33) 57 98	11.10. 29.06.	18 1180	25.02.1991 02.03.2005
600	|	Anger 211029 F0207 Feistritz	465.39	191 212D 236D	201 211D 219)	195) 221) 277)	207) 240) 270)	205) 234) 260)	209) 231) 310	207 226 271	205 226) 276)	202) 220) 242)	209) 216) 237)	204 217 232	203 214 233	191 222 310	03.01. 29.06.	184 643	10.12.2001 SEIT 1989 04.01.2002
601	|	Neudorf bei Ilz 211037 Ilzbach	277.85	124I 132I 171	123 134I 185	128I 139I 170	125 133 189	126 141 265	120 133 268	118 126 175	119 125 162	118 123 143	119 123 143	121 125 142	120I 124I 129I	118 130 268	23.07. 29.06.	100 575	08.06.1966 05.06.1965
602	|	Maierhofen 211045 F0205 Feistritz	263.48	76I 97I 128I	89I 101I 130	77 104 152	95 115) 144	96 115) 164	92 111) 178	85 102 134	74 101 137	69 94 111	78 89 108	75 89) 109	68 87 96	68 100 178	02.12. 29.06.	59 297	27.12.1986 22.08.2005
603	|	Ottendorf 211912 S0037 Rittscheinbach	289.51	95) 103D 121)	98) 106D 140)	106I 113I 129	102 107 120	102 111 159	98 107 170	85 99 126	92 100 127	94 100 135	97 99 118	99 101 114	99 101 103	85 104 170	25.07. 06.06.	82 355	28.08.2003 21.08.2005
604	|	Eltendorf (Hackenwiesen) 210401 F0200 Lafnitz	223.65	135I 147I 162I	138I 150I 180	144 154 181	151 158 191	147 161 228	146 158 203	139 149 169	141 149 171	138 143 155	136 140 153	138 140 152	132 139 146	132 149 228	28.12. 30.05.	106 497	21.08.1988 13.10.1980
605	|	Pinggau 211771 Pinka	515.21	103) 105) 109)	103) 105D 110D	104) 107) 115)	107) 110) 128	109 111 119	109) 116) 182)	102) 110) 121)	107) 109) 121)	104) 107) 118)	104) 106) 112)	103) 106) 109)	103) 105) 109)	102) 108 182)	11.07. 17.06.	99 299	30.08.2003 31.01.1999
606	|	Pinkafeld 210419 F0200 Pinka	384.05	114 126I 145I	112I 129I 144	113 128I 149	115 128 164	116 130 151	125 142 266	120 127 157	122 127) 158	116 123) 139	113 121 137	112 121 128	117 120 124	112 127 266	04.11. 17.06.	110 288	07.08.2003 19.07.1994
607	|	Oberwart (Landeshauptstraße L382) 210229 F0200 Pinka	302.59	147 159I 175	151 165 183	148 159 183	154 160 189	153 162 188	160 175 276	150 160 207	152 161 213	148 154 190	149 153 183	148 152 170	147 153 165	147 159 276	23.01. 17.06.	114 340	11.01.1969 06.08.1968
608	|	Siget in der Wart 215012 Zickenbach	280.98	117I 126I 140I	114I 130I 185	115 125) 146	115 125) 224	116 131) 176	113 127 208	106 114 170	108 122 186	111 116 130	108 112 141	111 117 144	114I 117I 126I	106 122 224	21.07. 29.04.	100 396	19.07.2003 27.06.1998
609	|	Woppendorf 210237 F0200 Pinka	242.00	221I 241D 266I	225I 252D 372	229) 243) 282	207) 239) 352	221 251) 324	236) 267) 399	215 238) 300	217 241) 321	211) 230) 267)	214 227) 268	214) 227) 264)	212 224 238	207) 240 399	23.04. 03.06.	206 624	16.09.1964 22.04.1965

Monats- und Jahresmittel der Wasserstände mit Extremwerten

Nr.	Schreibgerät	Pegel Mst.Nr. Fußnotencode Gewässer	PNP m ü.A.	Niederste Mittlere Höchste Wasserstände in cm I	II	III	IV	V	VI	VII	VIII	IX	X	XI	XII	Jahr	Datum	Niederster und höchster beobachteter Wasserstand vor dem Berichtsjahr bezogen auf den angegebenen Pegelnullpunkt cm	Datum
610	|	Altschlaining		117	117	120	118	120	122	116	118	118	116	117	116	116	29.07.	106	05.10.1987
		210245 F0200	315.78	124I	125	127	126	128	128	122	125	121	121	123	122I	124			
		Tauchenbach		135	146	138	147	139	153	133	156	129	136	136	130	156	03.08.	430	13.07.1955
611	|	Hannersdorf		145I	150	147	149	149	147	143	144	142	141	141	142	141	10.10.	138	13.08.2001
		210252 F0200 F0209	246.96	160I	164I	155	154	157	157	150	151	147	145	146	146	153			
		Tauchenbach		188I	226	166	200	190	235	216	183	151	162	165	152	235	02.06.	557	12.07.1975
612	ǂ	Burg		136I	138I	158	143	152	163	137	141	136	136	137	135	135	24.12.	120	13.08.2003
		210260 F0200	237.88	164D	174D	172)	170	180	194	161	165	150	148	151	148	165			SEIT 1994
		Pinka		201	348	219	309	271	355	259	262	181	202	205	165	355	03.06.	567	06.09.1998
613	|	Moschendorf		98)	83I	88	98	106	97	79	92	96	96	97	75	75	10.12.	58	21.04.1998
		215038 F0212	201.25	119D	126I	123	121	131	139	113	116	104	102	104	102	117			
		Pinka		156)	280	159	251	217	280	205	217	129	144	144	127	280	03.06.	453	07.09.1998
614	|	Bocksdorf		87	86	90	87	90	83	81	83	85	86	89	87	81	21.07.	76	25.06.2002
		210476 F0219	237.02	97	99	97	96	106	94	88	93)	89	92	93	90	95			
		Strem		114	167	120	182	175	210	140	161	127	146	131	103	210	29.06.	397	27.06.1998
615	|	Rauchwart		148I	150I	152	149	148	147	145	145	144	146	152	150	144	12.09.	138	16.10.1993
		210484 F0203 F0209	227.32	157I	161I	157	156	167	156	149	154	148	152	154	152	155			
		Strem		184	224	185	247	250	259	196	214	167	204	198	159	259	29.06.	372	27.06.1998
616	|	Güssing (Kulturzentrum)		155I	157I	165	158	156	154	152	151	154	153	156	154	151	03.08.	146	23.08.2003
		210286 F0164	209.97	167I	177I	172	168	177)	166	156	159	156	159	159	157	164			SEIT 1996
		Strem		208I	350	229	319	321	266	176	185	164	179	186	163	350	20.02.	481	21.05.1999
617	ǂ	Heiligenbrunn		133I	132I	143	132	131	124	119	122	122	125	138	135	119	31.07.	6	05.07.1957
		210294 F0212 F0220	200.13	146D	152I	149	144	151	139	128	133	129	139	143	140	141			
		Strem		180)	317	181	283	273	183	151	158	139	158	167	146	317	21.02.	442	22.04.1965
618	|	Kirchschlag in der Buckl.Welt		143I	146I	151	149	150	152)	148	148	149	148	148	146	143I	23.01.	113	18.12.1983
		210302 S0023	408.47	155I	154I	156	154	155)	172)	153	155	152	149	149	148	154			
		Zöbernbach		190I	170	171	165	167)	318	169	191	173	163	156	155	318	17.06.	319	08.08.1989
619	|	Rattersdorf		138I	141I	147	146	144	148	139	139	140	138	139	138	138	16.10.	108	09.09.1977
		210310 F0200 F0209	285.24	145I	152I	155	153	155	166	146	151	146	142	143	142	150			
		Güns		151I	211	173	193	179	278	160	190	164	158	164	149	278	17.06.	315	13.05.1996

MURGEBIET

620	|	Muhr		123	123	122	125	133	126	124	125	123	122	122	121	121	14.12.	120	27.02.2005
		203745 F0068 F0100 S0030	1119.67	130	130	128)	134	144)	151)	143	145	139	140	133	125)	137			SEIT 1992
		Mur		160	159	158)	166	187)	206)	169	189	172	167	162	135)	206)	19.06.	234	12.08.2002
621	ǂ	Unterweißburg		18)	21)	18)	28	44	42	30	30	26	24	28	23	13)	20.03.	10	21.01.2004
		203828 F0100 F0200	1059.67	34)	30)	30)	49)	73)	72	49	52)	40	37	38	32	45			
		Zederhausbach		89)	62)	60)	88)	123)	138	88	93	75	65	63	64	138	20.06.	324	29.01.1986
622	ǂ	St.Michael i. Lg. (Mur)		12	13	9	28	47	43	35	11	29	30	29	21	9	13.03.	11	04.01.2002
		203752 F0100 F0200	1041.75	27	27	26	48)	76	80	60)	62	49	49	43	32)	48			
		Mur		67	59	70	92	119	162	93	115	84	79	77	54	162	20.06.	490	14.09.1903
623	ǂ	Mörtelsdorf		83)	86)	88)	106	127	121	109	110	104	103	101	93)	83)	29.01.	59	11.02.1986
		203794 F0100 F0200	1010.24	111)	97)	102)	127)	158	162	138	140	124	123)	117)	103)	125			
		Mur		185	133)	150)	182	210	274	177	205	159	160	150)	128	274	20.06.	390	18.08.1966
624	|	Mauterndorf		170)	165)	166)	175)	189)	190)	174)	177	173	174	169	168	167)	20.03.	77	03.03.1975
		203760 F0207	1106.47	179)	169)	170)	184)	199)	200)	187)	188)	181)	179	179)	175)	183			
		Taurach		203)	187)	183)	205)	222)	224)	207)	211	196	193	186)	180	224)	29.06.	275	12.08.2002
625	|	Weißpriach		80	78	77	90	109	111	100	100	96	92	94	87)	77	13.03.	48	13.03.1987
		203778	1097.35	83	80	81	103	128	129	109)	112)	102)	97)	98)	90)	101			
		Weißpriach		111	104	95	139	164	180	130	152	122	117)	108	96	180	20.06.	232	12.08.2002
626	|	St.Andrä		59	59	59	63	74)	73)	60	67	61	62	61	63	59	31.01.	55	04.03.2004
		203992	1052.52	71	63	64	71)	82)	84)	75)	76)	71	69	69	67)	72			
		Göriachbach		120	65	73	87	96)	108	88	95	89	87	75	74	108	29.06.	135	12.08.2002
627	|	Lessach		75	71	72	83	98)	97	91	91	85	83	85)	81	73	13.03.	56	11.03.1996
		204008	1108.31	85	75	76	92)	110)	114	99)	100	91	87	88)	84)	92			
		Lessachbach		112	95	91	115	135)	152	123	131	105	103	94	91	152	20.06.	225	20.12.1995
628	ǂ	Tamsweg (Taurach)		97	92	91	107	129	129	117	116	113	110	106	104	92	28.02.	87	01.03.1978
		203786	1019.02	115	110	103	121)	144	146	128)	129)	119	115)	116	111)	121			
		Taurach		157	185	124	155	172	178	150	156	138	141	126	121)	178	20.06.	265	18.07.1931
629		Tamsweg (Mur)		61I	60	60I	77	115	110	85	85	74	74	75	65	60I	09.02.	47	16.03.1909
		203802 F0100 F0200	1006.90	66I	62I	66I	99	140)	145)	110	114	92	88	84	72	95			
		Mur		105I	65I	94	162	180	198	162	158	130	112	98	88	198	20.06.	335	14.09.1903
630	|	Madling		46)	46	47	63	86	71	62	62	61	61	61	57	47	19.03.	34	22.02.1989
		203810	971.71	55)	52)	56)	79	94	78)	68)	74)	65)	66	64	64)	68			
		Thomatalbach		65)	59)	77	125	128	127	97	124	95	95	69	81	128	20.05.	175	20.07.1993

Monats- und Jahresmittel der Wasserstände mit Extremwerten

Nr.	Schreibgerät	Pegel Mst.Nr. Fußnotencode Gewässer	PNP m ü.A.	Niederste / Mittlere / Höchste Wasserstände in cm I	II	III	IV	V	VI	VII	VIII	IX	X	XI	XII	Jahr	Datum	Niederster und höchster beobachteter Wasserstand vor dem Berichtsjahr bezogen auf den angegebenen Pegelnullpunkt cm	Datum
631	‡	Kendlbruck		74	69I	66	89	119	111)	96)	95)	85)	85	86)	76)	66	13.03.	66	01.03.2005
		203976 F0100 F0200	933.38	81I	77I	80I	112)	147)	145)	116)	120)	100)	96)	94)	84)	104			
		Mur		107I	95	119	179	216	242)	157)	202)	128)	143)	110)	102)	242)	20.06.	355	12.08.2002
632	|	Gestüthof		122)	125	125	147)	184	170)	144	150	137	142	131	134	122)	24.01.	96	15.03.1984
		211086 F0100 F0200	776.30	136D	134D	137	177)	211)	196)	169)	172	158	155	151	142	162			
		Mur		146)	144)	183	253)	292)	266)	202)	254	186	205	167	176	292)	20.05.	430	05.11.1966
633	‡	St.Georgen ob Judenburg		178)	184)	181	218)	267)	251	218	220	212	207	205	195)	178)	25.01.	160	18.02.1941
		211102 F0100 F0200	707.00	194)	195)	200)	257)	304)	286	248	250	229	223	216	206)	234			
		Mur		208)	211	264)	361)	431	387	314	361	267	294	236	243	431	20.05.	541	06.10.2005
634	‡	Zistl		44I	42	43	56	78	73	59	57	55	53	53	51	42	14.02.	35|	02.02.1996
		211110	942.00	50I	47I	48I	69	86	82	67	65	62	58	61	59	63			SEIT 1990
		Pusterwaldbach		76I	52I	64	92	104	110	84	93	68	76	74	67	110	19.06.	178	31.07.1998
635	|	Pöls		148	145	141	151	159	153)	139)	141)	139	138	138	139	138	10.10.	100	11.01.1960
		211128 F0205	788.42	154)	153	154	171	187)	180)	163)	162)	157	153	156	154	162			
		Pöls		159)	179	178	201	215)	214)	177)	193	174	176	173	168	215)	20.05.	1441	29.01.2005
636	|	Zeltweg		146	149	142	186	217	217	188	187	182	177	166	161	142	13.03.	136	02.03.2005
		211136 F0100 F0205	646.34	162	162	166	217	254	241	212	213	196	191	188	178	198			SEIT 1988
		Mur		177	173	223	287	323	301	261	283	223	243	207	205	323	20.05.	409	06.10.2005
637	|	Eppenstein		64	59	63	76)	78	72	68	68	67	67	64	61	59	13.02.	55	03.01.2002
		211730 F0200	708.18	95I	69	76D	88)	96)	86	80	80	74	74	73	71I	80			
		Granitzenbach		163I	84	104)	119)	135	106	124	151	88	93	80	80I	151I	03.08.	261	26.08.2005
638	|	Hammerjäger		3I	88	88	95	115	104	95	96	96	102	91	90	88I	17.02.	87	24.12.2003
		211920 F0200	748.95	316I	104I	98I	113	127	121	111	115	108	106	107	104	128			
		Ingeringbach		1380I	1149I	112	137	152	167	136	135	126	124	121	123	167I	24.06.	1380	10.02.2005
639	|	Unterwald		113	118	119	120)	132)	124	122	119	113	114	116	111	111	19.12.	106	08.01.2001
		211821 F0205	812.57	121	121	121)	131)	138)	137)	131	132	127	126)	129)	126	128			
		Liesingbach		125	122	131)	139)	142)	148	150	144	137	136	137	131	150	22.07.	211	31.07.1998
640	|	Kammern im Liesingtal		135	135	135	160	165	141	135	139	139	135	135	142	135	03.01.	104	01.01.1977
		211169 F0205	647.88	394I	141	146	180	186	179	163	167	159	154	161	154	182			
		Liesingbach		1435I	154	181	210	210	203	182	194	182	175	180	182	210I	28.04.	495	31.12.2005
641	|	Leoben		190)	222)	243)	263)	292	283	258	258	255	254	254	251	190)	25.01.	168	02.03.2005
		211185 F0100 F0205 S0035	531.24	208)	234D	256)	285)	321	302	276	277	263	260	258	255	266			
		Mur		231)	259)	283)	364	399	364	326	338	279	288	286	262	399	20.05.	677	22.05.1938
642	|	St. Peter/Freienstein		17	19	20	44	48	44)	36	36	32	28	28	28	17	17.01.	14	24.12.2001
		211193	595.02	21	23	27	54	55	56)	42	48	37	31	39	33	39			
		Vordernberger Bach		27	28	52	74	73	90	85	91	58	42	50	38	91	08.08.	122	01.08.1974
643		Mürzsteg		103	103	107	138	135	125	119	120	119	110	114	113	103	31.01.	85	03.02.1949
		211219	778.81	106	106	116	159	150	146	130	144	123	115	134	118	129			
		Mürz		110	109	160	198	164	268	156	245	136	134	160	126	268	03.06.	395	11.07.1916
644	‡	Neuberg an der Mürz		111I	114	115	151	157	143	131)	134)	120	114	116	113	111I	23.01.	115	21.12.2005
		211227 F0205	715.30	129I	121	133	193	180	174	151)	161)	130)	120	139)	122)	146			
		Mürz		167I	129	207	250	219	338	248)	390)	160)	150	201	132	390)	08.08.	415	28.07.1991
645	|	Kindthal		87	86	85	156	146	131	107	117	94	91	89	91	85	13.03.	74	24.01.1995
		211243 F0205	569.64	101	101	119	202	180	172	136	152	115	106	123	105	134			SEIT 1989
		Mürz		126	139	224	265	222	348	251	369	135	129	204	135	369	08.08.	400	29.07.1991
646	|	Edelsdorf		65I	67	63	75	78	76	67	70	69	65	61	67I	61	05.11.	31	05.12.2001
		211862 F0205	599.69	112I	77I	73I	86	85	83)	76	77	72	71	71	74I	80			
		Stanzbach		153I	146I	99	97	104	109	150	114	96	84	76	103I	150I	22.07.	298	19.01.2001
647	|	Hansenhütte		44	42	48	59	66	68	43	57	55	48	49	47	42	04.02.	35	22.12.1999
		211250 F0205	541.75	51	51	60	89	79	85	67	78	62	55	65	57	67			SEIT 1992
		Thörlbach		53	57	113	115	100	137	100	161	73	93	91	63	161	08.08.	194	22.10.1996
648	‡	Kapfenberg-Diemlach		56	57	59	131	118	100	75	80	67	58	68	68	56	31.01.	36	24.12.2001
		211268 F0205	485.94	69	70	89	176	153	150	106	126	85	75	95	78	106			SEIT 1982
		Mürz		85	89	206	245	207	325	183	352	104	112	168	100	352	08.08.	389	04.08.1991
649	|	Arndorf		75	69	70)	95)	101	95	82	84	81	76	85	86	69	03.02.	60	04.12.2001
		211276 F0200	(502.50)	89I	78)	83)	100)	108	115	103	107	98	90	90	91	96			
		Lamingbach		171I	88	108)	114	119	123	122	126	107	121	101	97	126I	08.08.	208	15.08.1970
650	|	Bruck an der Mur unter Mürz		220	233	230	302	333	328	279	274	263	255	252	231	220	25.01.	162	25.01.1909
		211292 F0100 F0205	468.14	246	246	260	343	373	355	310	319	287	276	280	266	297			
		Mur		264	263	355	434	451	418	372	425	319	319	314	289	451	20.05.	601	22.05.1938
652	|	Deutschfeistritz		35I	33I	35	47	49	40	43	42	41	38	39	36	33I	06.02.	22	21.02.1996
		211649 F0205	397.32	44I	40I	46	59	59	52	53	52	51	46	44	44	49			SEIT 1994
		Übelbach		76I	49I	73	74	73	113	106	78	80	60	53	54	113	29.06.	246	03.02.2001
653	‡	Friesach		229)	234	234	303	337	322	283	280	270	260	235	238	229)	25.01.	214	05.01.2002
		211763 F0100 F0205	379.70	249)	249	264	343	371	354	314	322	292	280	283	268	299			
		Mur		272)	266	365	429	439	415	373	419	355	323	312	289	439	20.05.	560	13.08.2002

Monats- und Jahresmittel der Wasserstände mit Extremwerten

Nr.	Schreibgerät	Pegel Mst.Nr. Fußnotencode Gewässer	PNP m ü.A.	Niederste Mittlere Höchste Wasserstände in cm I	II	III	IV	V	VI	VII	VIII	IX	X	XI	XII	Jahr	Datum	Niederster und höchster beobachteter Wasserstand vor dem Berichtsjahr bezogen auf den angegebenen Pegelnullpunkt cm	Datum
654	‡	Graz		193	198	201	268	303	287	241	244	233	224	226	206	193	27.01.	181	05.01.2002
		211326 F0100 F0205 F0350	328.67	214	216	231	307	339	320	277	285	257	242	245	232	264			
		Mur		232	231	332	401	413	387	349	389	321	284	273	252	413	20.05.	812	22.05.1938
656	|	Mellach		143)	152)	149)	239)	282	262	203	203)	184)	176	170	147	143)	25.01.	137	16.01.2000
		211847 F0100 F0205 F0350	290.80	171)	172)	194)	292)	329)	303	250	260)	222)	204)	208	189	233			
		Mur		198)	194	329)	411)	419	383	348	391	315)	258)	248	232	419	21.05.	591	13.08.2002
658	|	Voitsberg		62I	65	68	77	81	76	74	74	71	73	71	70	62I	24.01.	44	02.01.1979
		211334 F0205	391.19	70I	71	80	86	92	85	80	79	80	77	73	71	79			
		Kainach		75	80	101	109	129	147	117	112	115	108	86	76	147	29.06.	243	06.10.1982
659	|	Hitzendorf		115I	114I	127	123	122	117	114	115	112	118	117	116	112	05.09.	94	28.08.2003
		211953	358.73	122I	124I	137	129	132	126)	123)	120	122	123	120	118	125			
		Liebochbach		133	148	171	145	164	182)	149	167	162	150	130	121	182)	29.06.	374	26.07.2005
660	|	Lieboch		191	194	204	209	211	205	199	199	194	198	196	194	191	24.01.	158	31.08.1950
		211342 F0200	319.46	211	214	232	226	244	231	221	216	217	217	208	201	220			
		Kainach		251	262	297	296	342	433	281	267	353	294	256	248	433	29.06.	633	24.10.1993
661	|	Gerbersdorf		71I	73I	69	68	65	58	54	54	57	72	74	72	54	26.07.	47	22.05.1993
		211896	297.52	84I	92I	90	82	82	72	61	63	74)	75	77	75I	77			
		Stiefing		124	181	128	194	173	182	90	161	162	120	101	85	194	29.04.	853	04.02.2005
662	‡	Wies		166I	166I	164	181	168	162	161	163	152	154	156	161	152	07.09.	132	17.08.1952
		211391	325.30	188I	181I	183	195	189	175	168	169	176	168	165	165I	177			
		Weiße Sulm		223I	210I	216	246	232	229	281	213	293	191	201	181	293	18.09.	464	21.08.2005
663	|	Schwanberg		38I	40	37	55	63	50)	49)	46	47	46	41	33I	33I	27.12.	15	19.12.1983
		211383 F0205	402.48	65I	61I	49	67	70)	59)	54)	54)	55	52	50	48I	57			
		Schwarze Sulm		118I	111I	69	111	81	104)	89)	90	96	68	58	63I	111I	28.04.	260	21.08.2005
664	|	Gleinstätten		76I	86I	82	89	95	79	82	78	80	82	82	88	76I	10.01.	75	08.01.2004
		211904 F0200	292.81	99I	101I	114	130	132	110	99	100	108	100	96	95	107			
		Sulm		117I	136	156	230	194	170	161	161	300	119	123	111	300	18.09.	446	21.08.2005
665	|	Hörmsdorf		95I	94I	100	99	98	92	89	89	89	91	90	91	89	14.09.	85	12.07.2002
		211961	345.14	101I	103I	110	109	107	100	94	94	97	94	93	93I	100			
		Saggaubach		112I	126	136	144	144	161	156	128	160	112	118	108I	161	17.06.	294	21.08.2005
666	|	Gündorf		67I	63I	79	75	73	64	58	58	57	63	61	61I	57	15.09.	37	24.08.1993
		211656	289.88	78I	82I	100	93	89	78	66	66	74	67	65	66I	77			
		Saggaubach		94	140	148	247	160	120	103	109	214	88	102	79	247	29.04.	486	21.08.2005
667	|	Frauental (Laßnitz)		146I	145	145I	155	159	151	147	146	145	144	146	142I	142I	27.12.	128	09.02.2005
		211664	323.40	276I	169I	155I	166	166	156	152	151	154	152	149	148I	166			
		Laßnitz		1254I	1254I	182	196	189	211	187	192	222	177	160	159I	222I	18.09.	1254	07.02.2005
668	|	Frauental (Wildbach)		75	79I	82I	84	86	80	70	69	70	71	69	69	69	27.11.	68	20.08.2003
		211813 F0104	327.00	113I	90I	91I	92	92	86	81	79	82	78	76	73I	86			
		Wildbach		1185I	1185I	109	118	108	142	94	124	139	102	89	82	142I	28.06.	219	23.10.1993
669	|	Wettmannstätten		82I	86	90I	100	98	88	82	82	81	84	83	78	78	27.12.	70	08.01.1990
		211797	289.70	98I	104I	107I	113	112	97	89	89	96	89	86	84	97			
		Laßnitz		121I	125	146	189	169	171	114	149	260	116	102	99	260	18.09.	403	24.10.1993
670	|	Wieselsdorf		114	115	124I	128	125	117	111	111	109)	116)	118	116I	109)	05.09.	105	19.08.2001
		211854	290.13	125I	126I	140I	137	139	127	119	117	119)	121)	123	121I	126			
		Stainzbach		142	158	178	185	222	149	157	153	180)	171	142	137	222	29.05.	486	04.06.1992
671	|	Zehndorf		109	107	115I	109	105	103	102	102	104	105	103	104	102	22.07.	87	04.07.1993
		211805 F0168	287.01	117I	119	129I	125	119	112	107	108	123	109	106	107	115			
		Gleinzbach		137	174	160	238	190	187	147	135	280	136	120	138	280	18.09.	353	21.08.2005
672	|	Tillmitsch		3I	3I	3I	114	110)	98)	90)	90)	90)	96)	95)	1D	90D	01.08.	3	30.12.2005
		211441	272.15	102D	104I	126I	127)	128)	110)	100)	99)	109)	101)	99)	96D	108			SEIT 1988
		Laßnitz		141	154	175	214)	200)	164)	139)	140)	247)	141)	121)	116)	247)	18.09.	384	14.09.1988
673	|	Leibnitz		155I	152I	166	176	172)	158	150	150	148	154	151	151	148	10.09.	138	14.08.2003
		211458	262.98	168I	171I	192I	192	192)	172	158	158	169	159	155	155	170			SEIT 1991
		Sulm		187	225	235	307	266	218	190	203	314	184	186	172	314	18.09.	427	13.05.1996
674	‡	Spielfeld		117	117	153	209	238	225	175	162	155	160)	161)	139	117	02.02.	96	25.01.2000
		211466 F0100 F0205	244.22	163	167	192	247	275	252	212	216	197	180)	183)	167	204			
		Mur		198	211	283	378	338	317	286	302	325	217)	221	191	378	29.04.	635	12.05.1874
675	|	Lipsch		66I	99I	118I	108	107	98	94	94	96	100	100	101)	94I	29.07.	72	27.12.2003
		211474	256.42	114I	120D	134I	120)	123	114	103	105	111	103	103	103)	113			
		Schwarzaubach		220	206)	170	185	210	172	147	161	199	132	131	111)	210	14.05.	687	04.01.2002
676	‡	Mureck (Schreibpegel)		171	172	210	272)	303	291	243	230)	226)	226	226	213	171	27.01.	175	27.08.2003
		211490 F0012 F0100 F0205	224.23	219	224	252	313)	342	321	278	287)	265)	247)	247	233	269			
		Mur		250	279	351	444)	407	381	354	374)	393)	285)	290	251	444)	29.04.	680	24.06.1973
677	|	Fluttendorf		144I	146I	152	143	144	139	130	130	133	137	139	140	130	31.07.	112	13.07.1971
		211508	222.88	159I	164I	164	153	162	156	139	142	143	141	143	142	151			
		Gnasbach		190	230	203	190	248	216	191	200	187	161	178	148	248	14.05.	345	01.11.1990

Monats- und Jahresmittel der Wasserstände mit Extremwerten

Nr.	Schreibgerät	Pegel Mst.Nr. Fußnotencode PNP m ü.A. Gewässer	Niederste Mittlere Wasserstände in cm Höchste I	II	III	IV	V	VI	VII	VIII	IX	X	XI	XII	Jahr	Datum	Niederster und höchster beobachteter Wasserstand vor dem Berichtsjahr bezogen auf den angegebenen Pegelnullpunkt cm	Datum
		DRAUGEBIET																
678	‡	Arnbach 202523 F0200 1107.72 Drau	43) 45) 47)	43 45) 46	42 45 52	46 52 59	46 61 71	41 58 65	49 54 64	50 58 77	51 56 79	42 51 57	44 47 52	44 46 53	41 52 79	15.06. 15.09.	36 138	27.11.2001 13.10.2000
679	|	Eggeberg 231100 F0052 1501.63 Villgratenbach	24 25 26	23 23 24	22 23 28	24 29 37	33 42 55	37 41 52	33 38 48	38 42 56	32 36 44	28 31 36	26 27 28	24 25 26	22 32 56	14.03. 03.08.	20 96	14.03.1996 01.11.2004
680	|	Ausservillgraten 212225 1256.55 Winkeltalbach	20) 21) 22)	18) 19) 20)	17) 18) 23)	18) 23) 30	27 35 49	31 36 52	27 33 47	31) 34) 45	27) 31) 39)	23 25) 30	21 22 24	19) 20) 22)	17) 26 52	08.03. 19.06.	16 79	01.03.2000 16.07.2003
681	|	Rabland 212027 F0200 1070.98 Drau	34 41 44	35) 39) 42)	32 40 53	42 53 70	60 86 139	49 75 118	55 66 93	62 77 143	55 65 117	38 52 66	34 44 50	37 40 50	32 57 143	08.03. 03.08.	23 246	05.03.1996 SEIT 1988 07.10.1998
682	|	Lienz-Falkensteinsteg 231092 F0052 F0200 679.87 Drau	38 48 86	38 47 85	38 48 88	41 59 92	51 86 122	54 77 102	49 68 101	51 77 114	48 69 105	41 58 89	38 50 86	37 47 85	37 61 122	22.12. 20.05.	20 216	24.01.1991 07.10.1998
683	|	Hinterbichl 212043 1327.14 Isel	63) 63) 65)	62) 62) 63)	62) 62) 67)	64 68 78	71 93 140	78 108 167	97 114) 175	84 96 133	80 92 126	72 80 113	68 71 78	66D 67D 68)	62) 81 175	01.03. 28.07.	59| 192	16.04.1996 SEIT 1996 09.07.2004
685	|	Waier 212183 F0069 930.74 Isel	85) 88) 93)	85) 85) 86)	85) 86) 95)	90 97 112	103 133 187	112 150 210	135 156 223	119 134) 175	110 127 166	100 110) 150	92) 96) 107	88D 90D 92)	85) 113 223	01.03. 28.07.	81 346	20.03.1985 SEIT 1985 17.06.1991
686	|	Innergschlöß 212068 1686.16 Gschlößbach	64) 66) 68)	65) 65) 65)	64) 66) 76)	68) 79) 96	80 102) 147	81 116 187	103 125 209	88 106 193	85 101 143	77 86) 128	72D 77I 86	69D 71D 72D	64) 88 209	17.03. 28.07.	44 282	09.03.1969 25.08.1987
687	|	Matreier Tauernhaus 212076 1502.29 Tauernbach	79) 81) 84)	79) 79) 80)	79) 80) 92)	83) 97) 123	103 131 188	104) 148) 217	130 156 226	115 138) 230	108) 128) 172	95 108) 156	91) 98) 109	87D 89D 91)	79) 111 230	17.03. 07.08.	53 330	24.02.1991 25.08.1987
688	|	Prossegg 212084 F0100 (939.71) Tauernbach	117) 119) 123)	117) 117) 117)	116) 118) 127)	119) 132) 154)	135) 164) 217	140 178 241	158 179 228	148 163 238	139 153 185	131 139 173	127 131 139	121D 125D 128)	116) 143 241	17.03. 29.06.	72 277	01.01.2002 SEIT 2002 09.07.2004
689	|	Brühl 212092 F0100 919.58 Isel	104 107) 112)	104) 104) 105)	104) 106) 117	107 121) 145	127) 168) 255	134 193) 302	162 195) 293	142 169) 272	129 152 205	117 130) 192	110 116) 128	105D 108D 111)	104) 139 302	17.03. 29.06.	52 513	11.03.1965 07.07.1946
690	‡	Hopfgarten i. Def.-Zwenewald 212100 1096.27 Schwarzach	19 22 26	18 21 23	17 21 27	22 30 42	37 56 92	42 60 91	42 53 89	47 53 80	34 40 48	29 33 42	25 28 31	20 24 27	17 37 92	13.03. 19.05.	13 204	01.02.1986 SEIT 1984 17.06.1991
691	|	Spöttling 212118 1486.78 Dorferbach	42) 43) 44)	42) 42) 42)	41) 42) 45)	41 47 60	51 65 91	56 75 109	69 78 113	59 67 96	55 63 80	50) 54) 65	49) 50) 54)	45 47D 49)	41 56 113	07.04. 28.07.	35 135	22.03.2002 SEIT 2002 12.08.2002
692	|	Spöttling-Taurer 212126 F0200 F0248 S0053 1490.98 Teischnitzbach	34) 34) 35)	34) 34) 34)	34) 34) 36)	33) 36) 41)	34 49) 86	37 59 92	44) 59) 176	26) 36) 81)	20) 28) 42)	18) 21) 31)	18) 18) 19)	17) 17) 18)	17) 35 176	01.01. 28.07.	16 105	02.11.2002 SEIT 1998 09.07.2004
693	|	St. Johann im Walde (Brücke) 212159 F0100 F0200 744.15 Isel	133) 144) 164)	131 139 155	129 140 156	141 161 191	170 217 295	180 239 321	212 238 317	199 219 284	178 202 241	161 178 218	151 162 177	140 151D 167)	129 183 321	06.03. 29.06.	56 470	21.12.1991 03.09.1965
694	‡	Lienz 212167 F0100 F0200 S0055 667.20 Isel	181) 191) 205)	179) 184) 194)	179) 203) 217)	206 221 245	229 270 347	237 292 373	264 289 361	252 271 331	234 254 289	219 233 267	209 218 232	202D 209D 222)	179) 236 373	12.02. 29.06.	93 585	17.01.1966 18.08.1966
695	|	Lienz-Peggetz 212316 F0072 F0100 F0200 661.43 Drau	52 67) 93	54 64) 90	53 66 97	63 85 118	90 143 225	97 160 246	124 152 227	113 138 209	90 119 160	75 95 133	65 79 106	56 69 100	52 103 246	25.01. 29.06.	31 455	10.03.1984 18.06.1991
696	|	Obernußdorf 212217 1169.17 Debantbach	15I 15I 16	15 15 15	14 15I 20	15 22 36	26 45 85	29 48 86	29 38 71	33 43 83	26 31 45	23 25 34	19 21 23	16 18 21	14 28 86	13.03. 18.06.	12 186	19.02.1987 19.07.1987
697	|	Oberdrauburg-OWF 212324 F0100 616.08 Drau	27 44 72	29 40 64	29 43 78	43 67 100	73 128 216	78 143 233	106 136 209	96 124 202	73 105 145	55 77 118	43 59 87	32 47 82	27 84 233	16.01. 29.06.	21 426	19.03.1996 18.06.1991
698	|	Irschen 212340 820.00 Mödritschbach	7 7 7	6 7 7	6 7 15	9 13) 21)	12 15) 22)	8 11 25	8 9 22	8 12 28	10 11 25	8 9 23	8 8 8	6 8 15	6 10 28	20.03. 03.08.	5 50	15.01.2005 26.11.2002
699	‡	Sachsenburg (Brücke) 212357 F0100 555.04 Drau	21 30 46	17 26 37	21 31 60	34 55 91	68 115 201	69 126 206	91 118 179	82 107 179	59 86 124	42 59 95	30 42) 62	24 35) 62)	17 69 206	14.02. 29.06.	16 565	02.03.2005 19.08.1966
700	|	Ranigoßbrücke 212365 F0069 F0100 1280.70 Möll	152 152I 170I	154I 155I 156I	150 152I 156	153) 158) 169	160 165 191	159 168 220	158 161 199	160 163 179	157 159) 161)	154 156 186	154 154 157	150) 153) 155)	150) 158 220	13.03. 28.06.	96 354	21.03.1971 SEIT 1964 19.07.1987

Monats- und Jahresmittel der Wasserstände mit Extremwerten

Nr.	Schreibgerät	Pegel Mst.Nr. Fußnotencode PNP m ü.A. Gewässer	Niederste / Mittlere / Höchste Wasserstände in cm I	II	III	IV	V	VI	VII	VIII	IX	X	XI	XII	Jahr	Datum	Niederster und höchster beobachteter Wasserstand vor dem Berichtsjahr bezogen auf den angegebenen Pegelnullpunkt cm	Datum
701	ǂ	Winklern	76I	76I	74	81	96	101	98	104	95	90	83	77	74	13.03.	60	25.03.1933
		212373 F0100 878.14	82I	80I	80	89	117	123	111	114	102	94	86	81	97			
		Möll	109I	85I	89	104	154	160	145	147	118	104	91	87	160	29.06.	355	18.08.1966
702	|	Flattach	109	109	109)	108)	111	116	114	113	110	109	105	109	105	04.11.	82	06.12.1989
		213124 F0072 F0100 F0202 687.13	130	130)	127)	132)	171	178)	160)	162)	147)	136	130	125	144			SEIT 1989
		Möll	183	188	188	196	238	231	212	221	199	198	199	197	238	19.05.	358	14.09.1994
703	|	Mallnitz	128	127	123	130	147	158	155	158	150	141	140	133	123	25.03.	109	22.02.1980
		212381 1173.90	129	128	126	140	167	176	167	167	158	148	142	136	149			SEIT 1974
		Mallnitzbach	130	128	134	157	193	202	183	194	180	163	145	140	202	18.06.	243	19.07.1981
704	|	Kolbnitz a. d. Tauernbahn AHP	11)	12	12)	17)	31	39	32	30	30	24)	20	15	11)	29.01.	10	03.02.1987
		212399 F0072 F0100 F0202 607.00	31)	30)	29)	38)	82)	90)	72)	73	61)	48)	38	32	52			
		Möll	78	83	84	95)	131	129	107	115	99	94	94	89	131	20.05.	261	19.07.1981
705	|	Möllbrücke	30	30	30	27	28)	27	29	29	22	27	28	29	22	26.09.	19	06.04.1967
		212407 555.00	32	31	31	31	31)	35)	31	30	30	30	30	30	31			
		Möll	33	33	33	38	37)	133	33	32	37	31	92	32	133	29.06.	470	14.09.1903
706	|	Drauhofen	55	54	56	70)	98	104	117	112	94	75	64	58	54	12.02.	20	07.10.1988
		213199 F0072 F0100 F0201 547.00	78	79	88)	96)	156)	168)	159)	150)	131)	105)	89	78	115			
		Drau	132	137	147	150	245	263	225	228)	171	169)	139	122	263	29.06.	405	18.06.1991
707	|	Gries	98	95	95	100	110	109	106)	106)	104	104	102	99	95	28.02.	53	02.09.1981
		213207 F0100 1178.58	100	98	97	105	117	115	111)	111)	107	107)	103	101	106			
		Lieser	101	99	102	120	133	149	140)	133)	115	121	105	106	149	19.06.	227	19.07.1981
708	|	Gmünd-OWF	55	54I	57	65	87	70	59	69	59	70	66)	65	54I	28.02.	47	13.02.1982
		212431 F0100 738.91	68)	66D	69I	87	107	89	83	86	79	80)	71)	72)	80			
		Lieser	91	105I	90	127	147	133	117	149	107	128	74)	94	149	03.08.	214	16.01.1980
709	|	Ochsenhütte-Hochalm					8	7	19	12	11	8			7	01.06.	0	27.01.1998
		212456 S0001 1995.00					23	28	36	21	24	15						
		Hochalmbach					42	110	69	61	83	93			110	19.06.	151	19.07.1981
710	|	Pflüglhof	114	113I	113I	122	134	131	126	129	125	125	122	118	113I	11.02.	77	09.02.1955
		212472 F0100 F0200 847.25	125I	114I	117I	133	142	139	138	136	131	130	126	123	130			
		Malta	135I	116I	131	155	168	215	166	170	152	167	132	137	215	19.06.	300	08.09.1967
711	|	Sandriesen	49I	46I	47	59	70	68	63	67	61	62	59)	56)	47I	13.03.	37	24.02.2005
		212498 F0100 739.72	62I	58I	56	66	79	76	71	75	67	67	62)	60)	67			
		Malta	74I	186I	65	82	105	127	86	103	85	102	67)	71)	127I	20.06.	450	02.09.1965
712	|	Döbriach	93)	84)	83)	106	125	106	102	95)	100	94)	92)	89	83)	01.03.	101	26.11.2005
		213181 591.90	96)	92)	97)	122)	136	113	105	109)	104	106)	100)	98	107			
		Rieger Bach	101	99)	139	147	191	146	142	157	120	149	110)	119	191	20.05.	260	23.10.1993
713	ǂ	Millstatt (See)	114	113	114	130	145	130	120	122	118	117	114	114	113	15.02.	103	08.01.1922
		212514 F0454 587.00	117)	115)	119)	137)	154)	139)	125)	126)	121)	122)	116)	118)	126			
		Millstätter See	121)	118	131	153	166	158	135	131	125	129	119	122	166	24.05.	233	21.05.1917
714		Seebrücke	134	134	136	148	164	141	139	142	138	136	134	135	134	30.01.	131	10.03.2005
		212522 586.66	137	135	139	154	173	156	143	144	140	141	136	138	145			
		Millstätter Seebach	139	136	149	170	184	178	150	148	143	144	138	140	184	24.05.	270	21.05.1917
715	ǂ	Spittal (Fasan)	120	120	118I	142	169	152	138	143	135	135	131	128	120I	13.02.	107	05.03.1996
		212530 F0100 556.19	127	124I	130I	157	183	164	150	156	144)	144	134	133	146			
		Lieser	133	128	151	193	229	221	175	221	169)	202	140	153	229	20.05.	326	12.06.1972
716	ǂ	Amlach	54	55	56	73	112	110	116	116	94	77	64	59	54	29.01.	50	09.01.1987
		213215 F0100 F0201 522.79	75	76	87	103	169	173	161	155	133	108	88	77	117			
		Drau	127	131	141	160	273	267	225	237	177	179	137	118	273	20.05.	480	18.08.1966
718	ǂ	Techendorf	115	113	112	111	109	112	111	113	113	111	108	107	107	05.12.	56	20.03.1967
		212563 F0201 F0457 927.92	117	116	116	117	115	114	113	117	115	113	111	117	115			
		Weißensee	119	122	124	125	123	119	117	121	119	121	115	123	125	01.04.	199	24.11.1926
719	|	Sonnberg	51	51	51	63	58	47	49	50	54	48	51	48	47	19.06.	22	26.02.1986
		213231 F0201 504.19	58	60	66	76	72	65	59	59	57	57	56	57	62			SEIT 1986
		Tiebelbach	64	68	112	94	86	84	71	86	65	82	70	67	112	29.03.	158	05.09.1998
720	ǂ	St. Andrä-OWF	106	103	107	129	137	126	111	112	109	107	105	114	103	13.02.	79	30.04.1944
		213272 F0455 500.29	110	105	113)	142)	143	136	119	115	112	110	109	119	119			
		Ossiacher See	114	109	133)	148	149	146	128	118	116	114	114	122	149	01.05.	229	26.11.1926
721	|	Urlaken-OWF	81	80	84	99	100	86	76	76	75	74	70	71	70	20.11.	57	21.10.1986
		212597 499.74	84	81	87	105	103	93	82	78	76	76	72	73	84			SEIT 1979
		Ossiacher Seebach	85	84	99	107	108	102	88	79	78	77	74	74	108	01.05.	136	27.11.2000
722	|	Töbring	97)	99	96	115	119	103	87	84	85	96	91	87	84	04.08.	18	03.08.1994
		213116 F0201 512.52	109D	102I	109	123	127	111	101	100	98	99	97	98	106			
		Treffner Bach	161I	111I	177	146	153	129	129	154	132	147	109	135	177	28.03.	220	23.08.2000
723	|	Maria Luggau (Moos)	26I	25	24I	34	60)	40	30)	34	38	32	30	27	25I	06.02.	28	10.02.2004
		212613 1087.33	62D	25D	29D	47	71)	49)	36)	54	48	38	33	30)	44			SEIT 1984
		Gail	281I	32D	45I	74	107)	82	63	164	89	57	34	41	164I	03.08.	195	02.10.1993

Monats- und Jahresmittel der Wasserstände mit Extremwerten

Nr.	Schreibgerät	Pegel Mst.Nr. Fußnotencode Gewässer	PNP m ü.A.	Niederste Mittlere Höchste Wasserstände in cm I	II	III	IV	V	VI	VII	VIII	IX	X	XI	XII	Jahr	Datum	Niederster und höchster beobachteter Wasserstand vor dem Berichtsjahr bezogen auf den angegebenen Pegelnullpunkt cm	Datum
724	|	Mauthen 212647 F0201 Gail	(694.44)	46I< 65I 133I	43 59D 86I	44 54 76	65) 75) 100)	82 94 130	54 74 99	48 63 78	60 74 115	61 73 123	47 62 81	43 54 62	46 55I 82	43 67 130I	22.02. 20.05.	43 873	07.10.2004 SEIT 1968 29.03.2000
725	|	Rattendorf 212670 Gail	595.28	111I 121I 128	111 117I 125	119 127 170	140 154 185	161 173 227	137 145 162	126 132 142	130 142 180	126 142 212	129 136 167	118 126 131	123 132 206	111 137 227	15.02. 20.05.	55 685	12.03.1940 05.11.1966
726	|	Neudorf 212704 Gösseringbach	581.60	18 20) 23)	18 19 24	19 26) 54	31 40 52	28 38 58	22 29 41	18 24) 30	19 27 53	20 24 41	19 24 44	14 19 25	17 23 58	14 26 58	17.11. 20.05.	2 286	11.06.1993 11.09.1983
727	|	Presseggen 212746 F0467 Pressegger See	558.78	106 108 110	105 108 111	110 114 129	114 117 127	113 115 120	108 111 114	102 106 110	104 111 122	103 107 111	103 109 120	104 107 110	105 111 121	102 110 129	28.07. 30.03.	84 240	27.05.1980 SEIT 1977 27.11.2002
728	|	Nötsch 212753 Gail	545.95	114I 120I 128I	106 117 127	120 136 216	161 182 231	182 201 291	142 155 182	128 135 152	131 155 218	135 152 238	136 149 337	128 131) 137	126 149 290	106 149 337	08.02. 04.10.	71 603	18.02.1999 SEIT 1990 08.10.1998
729	|	Thörl 212761 F0203 S0002 Gailitz	592.94	70 74 77	55 74 84	74 85 132	102 120 158	102 122 139	90 98 107	79 90 96	79 91 126	74 92 105	87 116 168	84 99 121	93 106 187	55 97 187	24.02. 09.12.	69 370	20.12.2005 06.11.1934
730	ǂ	Federaun 212787 F0203 Gail	498.54	95 105 113	96 105 122	109 130 274	154 174 267	168 185 288	129 142 169	104 119 136	99 133 239	106 131) 206	118 135 257	108 114 122	108 136 325	95 134 325	24.01. 09.12.	1 477	24.12.2001 01.11.2003
731	ǂ	Faak (Bundessportheim) 212795 F0463 Faaker See	553.91	28 34 40	29 31 36	35 39 63	63 69 71	46 56 69	31 40 50	25 29 33	26 30 36	23 28 35	25 29 35	22 26 29	23 30 36	22 37 71	11.11. 06.04.	12 112	16.08.2003 SEIT 1977 22.11.2000
732	|	Windisch-Bleiberg 212829 Bodenbach	825.00	11 13 17	11 12 12	12 15 27	24 33 46	37 39 46	24 30 38	16 19 26	16 17 26	14 16 17	15 16 19	15 15 16	14 18 47	11 20 47	20.02. 09.12.	10 125	23.02.1971 07.04.1975
733	|	Tscheppaschlucht 212837 Loiblbach	584.00	89 93 98	89 94 124	90 101 136	109 114 129	107 111 122	99 104 111	93 97 101	94 98 122	93 97 110	94 97 119	92 95 101	91 100 144	89 100 144	27.01. 09.12.	81 220	17.09.1992 28.07.2003
734	ǂ	Miklauzhof 212852 Vellach	459.05	23) 29) 36	24) 34) 61	23 52 112	57 73 104	41 58 93	35 48 61	25 36 66	32 40 88	29 35 65	29 32 49	26 30 42	27 34 97	23 42 112	25.01. 05.03.	13 417	28.01.1987 30.10.1926
735	ǂ	Maitratten 212860 Gurk	975.71	14I 22I 68I	10 14I 29I	9 17) 44	27 46 72	51 61 95	29 39 54	19 27 40	23 30 64	19 27 49	23 29 58	18 22 26	8 20 31	8 30 95	26.12. 20.05.	7 170	06.01.1989 14.05.1962
736	|	Urschwirtbrücke 212878 Gurk	934.97	80) 88D 111D	79) 87) 93)	79) 90) 121	100 120 153	126 137 183	103 113 129	92 99 112	95 102 140	91 98 122	95 101 133	91 93 98	78) 90) 101)	78) 102 183	26.12. 20.05.	10 247	31.01.1966 06.10.2005
737	|	Weitensfeld (Ost) 212886 Gurk	692.90	89) 99) 112	87) 98) 107)	87 102 140	104 134 167	119 148 195	100 123 142	99 111 123	97 110 147	97 107 130	91 107 145	91 99 115	79 97) 108	79 111 195	28.12. 19.05.	75 330	24.02.1978 08.07.1946
738	|	Grades 213306 Metnitz	732.31	28 39I 78I	21I 30I 42I	27I 34I 60	39 48 67	47 56 95	29 44 68	27 35 50	31 34 70	29 33 53	33 37 97	24 33 37	23 32 42	23I 38 97	13.12. 04.10.	21 245	15.12.2001 30.01.1999
739	|	Guldendorf 213405 Olsabach	652.17	50 59 68	46 57I 65I	44 62 97	50 69 81	53 71 118	56 71) 110	46 66) 121	51 66 114	46 60) 73	51) 61) 100	48) 60) 75)	46 58) 69	44 63 121	17.03. 28.07.	41 159	25.06.2003 08.01.2001
740	|	Hirt 212894 F0201 Metnitz	602.13	49 65 86	52 64 83	53 67 119	65 88 115	80 98 164	70 88 138	51 77 127	52 76 149	60 71 95	57 75 147	52 72 98	55 70 87	49 76 164	17.01. 20.05.	33 285	25.01.2000 02.08.1965
741	|	Mölbling 213397 Gurk	579.26	47 57) 69)	44 55 69	44 63 125	68 94 143	84 110 202	51 86 127	45 69 99	45 69 119	45 64 89	45 65 132	44 60 105	44 57 68	44 71 202	02.02. 20.05.	28 280	29.02.1996 24.10.1993
742	|	Passering 213355 Silberbach	539.21	27 32 35	29 32 37	32 38 47	34 38 47	34 40 64	32 37 65	31 34 56	30 33 68	29 30 40	29 31 50	29 31 63	25 29 34	25 34 68	28.12. 04.08.	19 124	15.12.1988 20.06.2004
743	|	Launsdorf 213157 F0201 Gurk	510.00	68 77 85	66 77 84	62 84 136	89 107 140	102 119 163	80 100 132	68 86 105	70 86 124	71 82 107	68 85 127	63 80 98	67 77 86	62 88 163	06.03. 20.05.	44 233	20.01.1979 24.10.1993
744	|	Hüttenberg 212928 Görtschitz	777.51	134 139 149	133 140 148	132 141 153	141 147 161	146 151 168	141 146 163	139) 143) 153	139) 143) 167	137 140) 149	138 140 155	137 140 147	131 138 144	131 142 168	20.12. 20.05.	90 230	01.06.1969 12.06.1957
745	|	Brückl 212936 F0201 Görtschitz	506.50	86) 93) 108)	84) 94) 101)	83) 97) 121	95 105 126	94 112 127	98 107 194	94 99 114	93 100 125	92 97 107	91 95 111	91 93 103	86 92 101	83) 99 194	03.03. 16.06.	76 214	16.01.1991 SEIT 1989 20.06.2004

Monats- und Jahresmittel der Wasserstände mit Extremwerten

Nr.	Schreibgerät	Pegel Mst.Nr. Fußnotencode Gewässer	PNP m ü.A.	Niederste Mittlere Höchste	I	II	III	IV	V	VI	VII	VIII	IX	X	XI	XII	Jahr	Datum	Niederster und höchster beobachteter Wasserstand vor dem Berichtsjahr bezogen auf den angegebenen Pegelnullpunkt cm	Datum
746	|	Mauthbrücken-OWF			115I	113	117)	125	122	114	110	110	109)	109	110)	110	109	14.09.	7|	31.12.1996
		213322	499.81		117I	117D	126)	136)	130	121	114	114)	111)	114)	113)	114	119			
		Glan			120I	120)	174	151	149	168	158	130	114	124	134)	127	174	29.03.	195	06.09.1998
747	|	Wimitz			28	25	26	27	28	30	24	19	26	18	16	25	16	20.11.	14	02.09.1995
		213249	640.00		29	29	32	41	40	35	31	30	28	28	26	27	31			
		Wimitz			30	31	54	49	54	51	51	54	35	41	34	34	54	03.08.	116	25.01.1981
748	|	Breitenstein			29	30	28	36	37	35	31	31	30	29	30	30)	28	08.03.	5	06.01.1978
		213256	516.55		34	33	37	43	42	39	35	34	31	31)	31	31)	35			
		Wimitz			38	37	63	52	57	49	51	53	36	43	39	36	63	29.03.	129	21.11.2000
749	|	St.Georgen am Längsee			18	11	12	16	8	9	5	2	2	5	7	10	2	25.08.	TR	30.09.1993
		213165	548.00		18	14	16	21	17	16	10	6	5	7	9	10	12			
		Lavabach			20	18	20	24	24	21	15	10	8	9	13	11	24	19.04.	39	17.10.1980
750	ǂ	Zollfeld			83	84	91	107	102	93	84	83	81	82	82	82	81	11.09.	55	26.08.1992
		212951	453.06		91	92	117	133	120	105	89	88	84	85	85	85	98			
		Glan			98	103	213	173	160	156	116	135	92	112	125	99	213	29.03.	314	24.10.1993
751	|	Wölfnitz			34	31	41	38	36	28	24	24	25	25	26	28	24	31.07.	19	29.08.2001
		213330	452.11		35	35	52)	50)	42	33	26	27	26	31	28	30	35			
		Moosburger Bach			36	42	92)	72)	55	42	51	38	29	40	41	36	92)	29.03.	165	21.11.2000
752	ǂ	Keutschach (See)			46)	47)	56)	64)	57)	44)	38)	39)	39)	39)	41)	43)	38)	23.07.	31	19.08.2003
		213488	505.84		50)	52)	68)	79)	64)	53)	42)	46)	42)	44)	45)	47)	53			
		Keutschacher See			51)	58)	98)	97)	79)	65)	47)	52)	46)	51)	51)	51)	98)	29.03.	141	22.11.2000
753	ǂ	Klagenfurt - See			114	109	120	127	124	110	96	99	98	97	94)	96	94)	16.11.	95	31.08.2001
		213140 F0470	439.01		119)	113	130	140	130)	121)	108	104)	101)	103	98)	100	114			
		Wörther See			123	121	145	150	136	130	116	108	105	107	103	103	150	03.04.	183	25.11.2000
754	ǂ	Pörtschach am Wörther See			112	107	118	127	125)	114)	100	100	99	100	95	96	95	14.11.	79	17.10.1961
		212985 F0211 F0470	439.01		117	111	128	138	128)	120)	107)	104	101)	102	97	99	113			
		Wörther See			120	118	143	148	133)	128)	115)	106	104	106	100	102	148	03.04.	203	19.12.1916
755	|	Viktring			50	48	56	53	53	46	42	43	42	43	43	47	42	26.07.	25	03.03.1973
		213009	446.96		51)	51	63)	63	57	50	46	47	46)	48	48	50	52			
		Viktringer Bach			53)	58	84	75	66	57	61	59	50)	60	60	54	84	29.03.	126	01.10.1973
756	|	Stein			40	46I	43	49	48	40	39	40	38	40	39	38	38	31.12.	12	01.02.1996
		213017	445.88		45I	47I	51I	55	51	45	42	43)	42)	42	42	43	46			
		Steiner Bach			53	48I	64	66	55	51	48	50	46	47	48	52	66	03.04.	102	21.01.1987
757	|	Weinländer			113	109	118	136	118	106	107	108	109	104	109	114)	104	25.10.	96	03.07.1971
		213025 F0211	434.20		129	121	144	170	142	127	114	115	114	115	113	116)	127			
		Glanfurt			136	165	194	201	178	168	135	127	129	166	129	124)	201	04.04.	247	01.10.1973
758	|	Zell			70	63	80	104	85	67	53	55	52	50	50	54	50	06.11.	37	11.07.1993
		213033 F0211	410.00		77	73	109	134	103	82	62)	63	57	58	56	60	78			
		Glan			82	83	187	176	134	104	74	94	65	80	83	75	187	29.03.	252	21.11.2000
759	ǂ	Gumisch			71	73	79	124	114	86	74	73	71	72	68	63	63	14.12.	50	05.01.2002
		213041 F0211	394.34		83	82	106	138	137	111	89	89	81	83	76	75	96			
		Gurk			94	92	182	167	187	138	112	142	99	125	101	89	187	20.05.	297	25.10.1993
760	ǂ	Unterburg			60	64	67	76	74	63	58	62	60	57	55	55	55	05.11.	35	18.07.1993
		213348 F0472	447.00		64	65	71	78	78	69	62	66	62	60	56	58	66			
		Klopeiner See			64	67	78	83	83	76	64	68	66	62	58	59	83	01.05.	80	02.07.2004
761	|	Kaunz			44	42	42	45	49	47	44	44	42	41	41	41	41	31.10.	27	01.07.1993
		213389	520.00		45	43	44	49	52	49	45	45	44	44	42	42	45			
		Wölfnitzbach			48	45	49	54	56	62	51	55	47	47	44	44	62	16.06.	99	20.06.2004
763	|	Bad St.Leonhard			132)	130	132	139	147	142	137	140	134	133	133	132	130	28.02.	125	30.01.1999
		213363	668.16		135)	133)	137	148	154	147	144	147	138	137)	136	135	141			
		Lavant			138)	135)	162	176	179	194	210	210	156	165	147	142	210	03.08.	237	23.07.1999
764	|	St.Gertraud			116I	105I	113	119	141	134	121	131	121	102	122	119	102	11.10.	103	02.01.1979
		213082	512.54		151I	134I	129	148	155	147	140	141	132	131	129	128	139			
		Lavant			214I	158I	167	183	191	206	211	215	169	182	151	141	215	03.08.	400	03.01.1969
765	|	St.Jakob			29	26	27	28)	40	33	28	31	27	28	27	28	26	28.02.	23	10.02.1999
		213314	459.88		31	30	33)	41)	44	39	35	36	34	33	32	30	35			
		Weißenbach			34	34	50)	52	56	76	58	67	53	55	45	38	76	16.06.	150	14.07.1995
766	|	Fischering			162	162	159	166	189	165	171	174	165	159	162	158	158	09.12.	147	10.12.2001
		213371	408.50		170	169	174	194	204	191	182	184	177)	176)	173	170	180			
		Lavant			198	180	216	241	247	250	289	289	229	241	202	182	289	22.07.	436	20.06.2004
767	ǂ	Krottendorf			112D	115D	126	143)	155)	135)	126	127	120	119	120	116	112D	14.01.	101	21.01.2002
		213090	354.05		123D	129D	148	164)	173)	153)	141	139	129)	128	127	123)	140			
		Lavant			160D	155)	213	219)	227)	231)	245	265	192	199	169	138	265	03.08.	482	20.06.2004
768	|	St. Vinzenz (Feistritzbach)			7	6	6	10	14)	14	10	10	7	9)	8)	7)	6	10.02.	5	13.02.2002
		211938 F0056	(1083.00)		7	6)	7	17	17)	16	12	12	11	10)	9)	9)	11			
		Feistritzbach			9	7)	12	27	24)	67	33	27	29	16	12)	15)	67	17.06.	100	22.07.1999

Monats- und Jahresmittel der Wasserstände mit Extremwerten

Nr.	Schreibgerät	Pegel Mst.Nr. Fußnotencode PNP m ü.A. Gewässer		Niederste Mittlere Wasserstände in cm Höchste														Niederster und höchster beobachteter Wasserstand vor dem Berichtsjahr bezogen auf den angegebenen Pegelnullpunkt	
				I	II	III	IV	V	VI	VII	VIII	IX	X	XI	XII	Jahr	Datum	cm	Datum
769	|	St. Vinzenz (Schwarzenbach) 211946 F0056 Schwarzenbach	(1080.00)	6 7 8	5 6 7	5 6 9	8) 12) 23	11 14) 21	9 11 29	8 9 21	8 9 19	6 9 26	7 8 13	7 7 9	6 7 10	5 9 29	17.03. 17.06.	4 45	24.02.2004 22.08.2005

Tägliche Wasserstände
in cm über dem Pegelnullpunkt

Nr. 14 Gisingen — Ill

Mst.Nr. 200147 — Art: Schreibpegel — PNP: 434.30 m ü.A.

Tag	I	II	III	IV	V	VI	VII	VIII	IX	X	XI	XII
1.	138)	180	154	242	221	325	236	225	268	172	168	176
2.	161	178	151	210	233	310	205	192	255	204	188	148
3.	157	200	145	242	254	285	253	238	227	223	190	148
4.	155	146	151	227	267	284	269	261	233	264)	157	195
5.	152	127	134	206	278	295	268	229	243	227	154	179
6.	150	155	154	204	258	306	262	227	245	223	183	168
7.	147	142	168	198	255	294	276	305	235	217	200	153
8.	130	151	178	175	280	298	249	273	230	176	210	160
9.	176	135	186	173	281	301	223	254	201	209	167	155
10.	184	156	191	213	250	282	251	255	170	227	192	152
11.	172	138	158	210	249	253	258	251	240	196	191	174
12.	162	125	150	206	256	284	261	219	225	202	187	172
13.	170	173	177	201	250	322	270	208	226	236	196	157
14.	164	164	174	190	271	312	224	220	222	206	217	150
15.	143	145	170	216	278	301	202	220	179	176	222	180
16.	178	163	171	211	265	314	176	243	201	193	209	144
17.	180	162	182	213	324	323	238	217	283	202	202	173
18.	159	138	140	245	326	292	250	221	296	204	177	183
19.	175	136	138	230	357	310	244	200	284	214	166	173
20.	164	145	160	238	323	325	250	192	239	185	196	158
21.	130	162	190	240	284	323	264	234	224	188	179	178
22.	129	175	196	251	298	307	222	227	240	173	197	148
23.	177	181	188	234	281	293	187	216	211	200	161	141
24.	189	141	173	271	294	273	238	234	179	197	184	159
25.	196	135	181	260	246	272	250	234	235	189	144	153
26.	191	133	188	257	264	288	240	227	241	185	158	131
27.	208	135	240	262	280	293	238	222	210	179	170	196
28.	153	146	249	299	291	294	242	277	198	162	187	151
29.	125		220	280	414	281	232	329	224	157	192	154
30.	154		209	242	388	259	188	314	183	194	180	147
31.	182		225		347		216	276		182		140
am	28.	05.	03.	11.	02.	14.	20.	24.	16.	28.	09.	30.
NW	122	95	127	152	171	166	139	144	142	126	126	121
MW	163)	152	177	228	286	297	238	240	228	199)	184	161
HW	333	293	344	357	444	388	358	389	412	332	312	293
am	27.	03.	28.	29.	29.	21.	08.	07.	17.	03.	03.	27.

Jahreswerte NW 95 05.02. MW 213 HW 444 29.05.

siehe Tabelle Überleitungen u. Speicherungen d. Berichtsjahrs
durch Kraftwerksbetrieb beeinflusst

Nr.18 Lustenau (Eisenbahnbrücke) — Rhein

Mst.Nr. 200196 — Art: Schreibpegel — PNP: 394.04 m ü.A.

Tag	I	II	III	IV	V	VI	VII	VIII	IX	X	XI	XII
1.	464	503	513)	582)	578	706	618	567	633	518	519	523
2.	465	514	518)	560)	590	687	592	554	606	536	533	504
3.	473)	527	498)	584)	606	646	622	578	580	543	548	488
4.	480)	498	489)	575)	621	625	634	630	587	715	525)	510
5.	483)	453	460)	563)	650	640	634	600	584	621	492)	523
6.	476)	466	469)	565	630	657	626	587	586	591	517)	513
7.	463)	480	500)	542	615	643	634	648	579	564	539)	520
8.	454)	483	500)	529	638)	636	618	632	596	534	538)	500
9.	473)	483	519)	516	650)	643	580	611	561	553	513)	517
10.	529)	489	515)	560	629	628	606	601	534	566	538)	503
11.	526)	479	496)	574	619	610	623	588	570	550	525)	501
12.	514)	445	470)	556	622	652	630	575	572	547	511)	521
13.	508)	468	489)	547	608	695	614	560	570	563	524)	510
14.	480)	502	525)	552	642	712	590	565	560	546	546)	505
15.	455)	484	507)	555	656	710	562	558	543	513	548)	526
16.	476)	508	502)	560	642	713	539	566	551	532	542)	507
17.	496	499	515)	563	701	711	589	584	686	544	529)	501
18.	484	475	485)	589	722	682	604	656	681	536	511)	519
19.	501	458	468)	580	787	711	598	628	656	546	494)	546
20.	500	462	474)	581	747	722	595	582	600	526	509)	528
21.	469	496	505)	596	690	723	606	609	574	521	522)	529
22.	449	510	515)	595	689	716	576	598	573	504	541)	519
23.	474	538	530)	593	714	686	544	573	554	520	519)	489
24.	513	513	508)	624	701	657	572	578	534	544	522)	491
25.	529	479	503)	636	640	667	594	589	568	556	501)	485
26.	519	456	512)	631	644	686	590	574	593	529	491)	476
27.	544	460	566)	642	654	685	587	558	563	524	504)	499
28.	501	495	613)	681	679	681	598	617	542	515	526	496
29.	459		583)	652	822	672	585	690	556	494	524	497
30.	472		556)	599	810	650	542	678	526	534	530	484
31.	496		581)		751		553	648		543		479
am	16.	12.	06.	09.	02.	11.	23.	03.	30.	23.	26.	31.
NW	442	435	450)	505	551)	575	507	518	503	479	473)	463
MW	488)	487	512)	583)	669)	675	595	599	581	546	523)	507
HW	604	595	650)	739	867	773	687	769	754	873	602	594
am	27.	03.	28.	28.	29.	21.	07.	18.	17.	04.	02.	18.

Jahreswerte NW 435 12.02. MW 564 HW 873 04.10.

siehe Tabelle Überleitungen u. Speicherungen d. Berichtsjahrs

Nr.25 Lauterach — Dornbirnerach

Mst.Nr. 200410 — Art: Schreibpegel — PNP: 394.64 m ü.A.

Tag	I	II	III	IV	V	VI	VII	VIII	IX	X	XI	XII
1.	251	187	193	296	258)	317	183	253	239	217	212	186
2.	225	187	190	303	244	314	181	235	222	251	214	184
3.	214	186	194	294	240	284	181	244	213	257	206	183
4.	206	184	231	260	238	285	181	318	207	303	204	193
5.	199	182	214	252	235	275	184	303	203	244	200	212
6.	193	182	203	260	236	286	196	359	200	226	198	239
7.	191	182	203	246	224	251	217	384	198	225	199	271
8.	188	184	200	235	219	236	223	276	270	219	200	232
9.	187	185	343	236	230	223	199	259	217	208	206	301
10.	186	183	313	235	227	215	187	238	204	204	216	277
11.	185	182	271	260	219	210	184	250	199	200	201	237
12.	184	179	242	252	212	206	250	286	200	197	211	222
13.	183	179	226	284	217	203	199	258	194	194	208	214
14.	181	180	219	349	316	200	191	253	192	192	244	210
15.	178	183	214	310	244	198	185	225	191	191	228	210
16.	178	272	211	327	243	197	181	213	188	189	210	212
17.	182	290	208	311	243	210	180	206	282	188	199	226
18.	204	241	209	287	237	205	180	205	287	187	194	231
19.	215	225	212	265	258	195	180	199	351	187	191	213
20.	198	220	221	256	233	193	179	240	255	186	204	203
21.	200	221	239	253	227	206	178	239	227	185	196	197
22.	212	216	275	253	219	207	178	233	213	183	213	193
23.	203	209	266	272	235	195	178	219	206	183	206	190
24.	195	204	243	256	227	192	179	219	201	191	202	189
25.	192	200	256	247	214	189	177	228	207	186	196	187
26.	192	199	333	254	207	188	176	207	287	183	191	186
27.	188	196	339	249	233	189	175	261	245	181	188	185
28.	186	193	384	445	293	190	177	287	221	181	187	185
29.	185		313)	373)	402	191	203	343	210	205	187	185
30.	185		274	294)	393	185	184	375	204	211	189	183
31.	186		336		354		183	270		193		186
am	16.	12.	02.	10.	27.	30.	27.	01.	17.	29.	29.	30.
NW	174	174	183	228	204	184	174	196	186	179	184	180
MW	195	201	251)	280)	251)	221	188	261	224	205	203	210
HW	264	347	416	528	506	371	368	527	439	430	295	342
am	01.	16.	28.	28.	29.	01.	12.	06.	19.	03.	14.	09.

Jahreswerte NW 174 16.01. MW 224 HW 528 28.04.

Nr.39 Kennelbach — Bregenzerach

Mst.Nr. 200329 — Art: Schreibpegel — PNP: 423.02 m ü.A.

Tag	I	II	III	IV	V	VI	VII	VIII	IX	X	XI	XII
1.	146	105D	109	195	164	183)	97	123	163	117	116	112
2.	131	106	114	199	162	179	94	138	142	148	120	100
3.	117	111	109	199	163	172	102	139	129	143	115	100
4.	104)	96	112	179	170	164	106	166	138	191	108	124
5.	103)	90	111	172	172	168	112	159	121	157	109	147
6.	98)	107	124	168	171	172	109	189	124	137	117	144
7.	100)	102	114	157	157	164	118	211	122	139	115	153
8.	97)	98	118)	147	165	157	136	171	168	135	111	146
9.	106)	101	208)	149	167	145	110	154	132	138	129	155
10.	103)	98	183)	153	162	136	106	145	117	134	154	151
11.	100)	90	148)	147	160	132	111	155	129	118	135	144
12.	105)	89D	134)	148	152	142	120	155	126	122	165	130
13.	95)	110)	143)	153	148	140	122	142	128	116	156	130
14.	96)	111D	136)	190	182	139	104	154	128	107	170	126
15.	91)	94	128)	177	166	135	101	138	119	102	168	128
16.	102)	145	117	184	167	138	96	137	110	112	148	127
17.	100)	166	120	195	176	132)	108	122	185	114	140	132
18.	108)	136	108	182	173	128	109	123	174	106	133	143
19.	115)	126	111	177	181	134	110	107	202	111	116	138
20.	106)	127	134	171	168	122	96	122	168	107	140	135
21.	108)	124	144	172	152	119	97	141	148	96	134	136
22.	107)	128	162	173	161	131	95	150	134	93	143	122
23.	108)	134	161	177	165	118	87	151	121	109	132	111
24.	108)	108	149	177	160	111	97	140	110	111	128	100
25.	102)	112	158	176	141	105	98	144	134	118	125	103
26.	100)	107	194	175	139	114	100	120	160	104	121	100
27.	108)	105	212	176	177	123	97	155	148	98	123	113
28.	94)	104	229	218	199)	115	94	184	139	91	121	105
29.	98)		202	203	239)	107	105	205	132	109	121	104
30.	105)		181	174	231)	99	91	224	115	122	121	95
31.	107)		216		198)		91	187		109		100
am	14.	04.	02.	10.	26.	30.	23.	20.	16.	28.	01.	30.
NW	90)	83	91	126	101	89	87	93	92	87	90	93
MW	105)	112D	148)	175	171)	138)	104	153	139	120	131	124
HW	180)	188	249)	251	292)	201	169	256	285	229	209	178
am	09.	17.	09.	28.	28.	01.	08.	06.	17.	04.	14.	06.

Jahreswerte NW 83 04.02. MW 135 HW 292) 28.05.

siehe Tabelle Überleitungen u. Speicherungen d. Berichtsjahrs
zeitweise im Staubereich einer Wehranlage

2006

Tägliche Wasserstände
in cm über dem Pegelnullpunkt

Nr. 40 Bregenz (Hafen) — Bodensee

Mst.Nr. 200337 — Art: Schreibpegel — PNP: 392.13 m ü.A.

Tag	I	II	III	IV	V	VI	VII	VIII	IX	X	XI	XII
1.	242)	238)	246)	315)	355)	400)	363)	309	347	321	283)	268)
2.	243)	238)	246)	318)	353)	402)	361)	309	346	321	282)	267)
3.	243)	238)	246)	320)	352)	402)	357)	308	345	321	280)	265)
4.	243)	239)	249)	323)	351)	400)	355)	311	343	327	279)	264)
5.	242)	238)	253)	324)	350)	398)	353)	314	342	329	277)	265)
6.	242)	237)	252)	327)	350)	397)	354)	317	339	328	275)	266)
7.	241)	236)	252)	326)	350)	395)	353)	321	337	327	274)	268)
8.	240)	236)	251)	325)	349)	393)	352)	326	336	326	273)	269)
9.	238)	235)	256)	325)	349)	391)	350)	327)	334	324	272)	270)
10.	238)	235)	266)	327)	351)	388)	348)	327)	331	322	272)	273)
11.	238)	235)	271)	331)	350)	385)	346)	326)	329	320	271)	273)
12.	239)	234)	273)	332)	348)	381)	344	327)	327	319	272)	273)
13.	239)	232)	273)	332)	347)	380)	343	327)	325	317	272)	273)
14.	238)	232)	273)	335)	349)	379)	342	327)	323	315	271)	272)
15.	237)	232)	273)	336)	351)	379)	339	327)	321	312	273)	271)
16.	236)	234)	273)	338)	351)	378)	336	325)	319	310	273)	270)
17.	236)	240)	272)	340)	353)	378)	333	324)	322	308	273)	270)
18.	237)	244)	272)	341)	355)	378)	331	324)	327	305	273)	270)
19.	239)	245)	270)	341)	361)	377)	329	325)	332	303)	272)	270)
20.	239)	245)	268)	340)	365)	376)	327	324)	334	302)	271)	269)
21.	239)	246)	268)	340)	367)	376)	326	325)	333	299)	271)	269)
22.	239)	247)	270)	340)	367)	376)	323	326)	331	297)	273)	268)
23.	239)	248)	272)	340)	368)	376)	322	325	329	295)	273)	267)
24.	238)	249)	273)	340)	368)	373)	319	324)	326	293)	273)	265)
25.	239)	248)	274)	341)	368)	371)	317	324	324	292)	272)	263)
26.	240)	248)	277)	341)	366)	370)	316	323	327	291)	271)	261)
27.	240)	247)	282)	342)	366)	369)	315	323	328	289)	269)	260)
28.	241)	246)	291)	346)	367)	368)	313	325	326	287)	269)	259)
29.	240)		301)	355)	375)	366)	313	333	325	285)	268)	258)
30.	239)		305)	357)	388)	366)	311	341	323	285)	268)	256)
31.	238)		309)		396)		310	346		284)		254)
am	16.	15.	02.	01.	13.	30.	31.	03.	16.	31.	27.	31.
NW	234)	230)	244)	312)	345)	363)	307	306)	317	282)	267)	252)
MW	239)	240)	270)	335)	359)	382)	335)	324)	331	308)	273)	267)
HW	244)	249)	313)	359)	400)	403)	364)	348)	348	330	285)	275)
am	01.	27.	31.	30.	31.	03.	01.	31.	01.	04.	01.	11.

Jahreswerte NW 230) 15.02. MW 305 HW 403) 03.06.

siehe Tabelle Überleitungen u. Speicherungen d. Berichtsjahrs

Nr.42 Unterhochsteg — Leiblach

Mst.Nr. 200352 — Art: Schreibpegel — PNP: 395.32 m ü.A.

Tag	I	II	III	IV	V	VI	VII	VIII	IX	X	XI	XII
1.	155	111	117D	140	127	147	110	112	132	122)	113	113
2.	134	111	116D	135	122	144	110	111	124	135)	113	112
3.	126	111	115	138	119	132	109	117	120	137)	113	112
4.	122	110	128	132	117	127	109	117	117	145)	114	113
5.	120D	110	124	135	116	126	108	115	115	131)	114	128
6.	118D	110	121	142	116	123	115	120	114	127)	113	132
7.	115D	110	119	134	115	120	122	143	113	131)	112	144
8.	114D	111	119	127	114	119	115	122	117	129)	112	127
9.	113D	111	194	138	118	117	112	117	113	122)	112	141
10.	112D	111	171	136	118	117	111	113	112)	118)	119	154
11.	112D	111	147	140	115	117	110	114	111	117)	116	136
12.	112D	110	135	139)	113	114	112	132	111	115)	127	127
13.	111D	111	129D	155)	115	114	110	134	111	114)	123	123
14.	110D	111	125D	162	151	113	110	133	110	113	123	121
15.	110D	111	123D	139	133	113	109	120	110	113	122	118
16.	110D	152	122)	141	123	113	108	116	110	112	119	117
17.	111	167	120	143	121	117	107	114	111	112	117	120
18.	133)	142	120	132	123	113	107	113	118	112	114	122
19.	136	136	121	127	136	112	107	112	141	112	113	118
20.	125	132	123	124	124	112	106	118)	123	111	117	116
21.	134	133	133	121)	128	112	106	118)	117	111	117	114D
22.	131	133	153	120	123	112	109	138	114	111	139	113D
23.	124	130	145	122	120	111	107	133	113)	111	126	112D
24.	118	125	137	119)	118	110	105	121)	112)	113	119	112D
25.	116)	122	149	118)	116	110	105	119	116)	111	117	111D
26.	118)	120	168	117	115	110	104	115	164)	111	115	111D
27.	115	119D	155	119	117	110	104	137	142)	111	114	111D
28.	113	118D	171	145	125	111	104	153	128)	111	113	111D
29.	113		160	152	144	111	113	159	122)	120	112	111D
30.	112		144	137	180	110	110	185	119)	119	114	111D
31.	112		158		161		107	150		114		111
am	16.	12.	03.	26.	13.	25.	27.	01.	14.	28.	09.	31.
NW	109D	108	115)	117)	113	108	104	107)	109)	110)	111	110)
MW	119D	121D	137D	134)	125	117	109	126)	119)	118)	117	120D
HW	165)	188	221	180	205	160	130	201	175	183	157	164
am	01.	17.	09.	14.	30.	01.	29.	30.	26.	03.	22.	06.

Jahreswerte NW 104 27.07. MW 122 HW 221 09.03.

geteiltes Profil

Nr.50 Lechaschau — Lech

Mst.Nr. 201087 — Art: Schreibpegel — PNP: 836.09 m ü.A.

Tag	I	II	III	IV	V	VI	VII	VIII	IX	X	XI	XII
1.	124	121	124	187	186	190	185	173)	196	148	139	133
2.	123	122	124	190	184	179	181	187)	189	150	140	133
3.	123	122	124	190	189	173	179	191)	181	151	139	132
4.	124	122	124	179	201	173	178	214)	174	197	138	131
5.	124	122	123	173	216	175	177	199)	167	170	138	134
6.	123)	122	123	166	217	172	176	202)	163	160	137	133
7.	123)	122	123	160	211	170	181	242)	161	155	137	134
8.	123)	122	123	158	211	169	183	209	167	153	138	133
9.	123)	122	136	161	211	170	186	197	161	151	142	135
10.	123)	122	144	164	198	172	179	185	158	149	157	134
11.	123)	122	138	163	199	178	175	178	156	147	150	132
12.	122)	122	135	158	204	184	174	173	157	146	165	132
13.	122)	122	132	155	205	189	176	170	154	144	162	131
14.	122)	121	130	157	216	193	172	170	153	143	178	131
15.	122)	122	129	166	209	194	170	166	152	142	179	131
16.	121)	124	128	174	211	194	168	162	151	142	164	131
17.	121)	129	128	183	253	212	167	159	161	141	156	131
18.	121)	128	128	183	247	211	165	157	173	140	152	131
19.	121)	127	128	179	265	206	164	155	181	139	149	130
20.	121	126	130	177	239	213	162	154	172	139	147	128
21.	121	126	133	181	228	210	165	154	163	138	144	127
22.	121	126	138	187	222	211	164	155	159	137	143	126
23.	121	126	142	195	227	208	166	155	156	137	141	125
24.	121	126	140	192	213	200	163	155	154	138	140	125
25.	121	125	141	196	207	206	161	166	152	138	139	125
26.	121	125	153	195	203	201	160	159	152	136	139	125
27.	121	125	174	196	242)	197	160	163	151	135	138	124
28.	121	124	189	208	260)	194	172	180	150	134	137	124
29.	121		175	210	291)	198	178)	223	149	136	136	123
30.	121		164	194	236	192	170)	209	149	143	135	123
31.	121		184		205		167)	208		139		123
am	22.	15.	01.	13.	02.	07.	26.	23.	30.	27.	21.	23.
NW	119	119	122	153	182	158	156	150	146	133	129	119
MW	122)	124	139	179	220)	191	172)	180)	162	146	147	129
HW	125)	132	201	220	339)	226	192	269	207	226	203	141
am	01.	17.	28.	28.	29.	23.	09.	07.	01.	04.	14.	09.

Jahreswerte NW 119 22.01. MW 159 HW 339) 29.05.

ausgewertet nach Erhebungen des E-Werkes Reutte
siehe Tabelle Überleitungen u. Speicherungen d. Berichtsjahrs
durch Kraftwerksbetrieb beeinflusst

Nr.51 Seespitze — Plansee

Mst.Nr. 202184 — Art: Lattenpegel — PNP: 969.95 m ü.A.

Tag	I	II	III	IV	V	VI	VII	VIII	IX	X	XI	XII
1.	397	350	272	248	429	520	528	515	567	536	564	552
2.	399	346	262	276	422	516	533	517	564	540	566	550
3.	398	343	252	304	418	516	540	517	565	548	564	551
4.	396	343	247	317	426	523	537	522	565	563	560	551
5.	394	344	245	316	435	537	536	525	558	573	562	552
6.	393	343	242	306	442	545	532	528	556	573	562	553
7.	392	340	234	289	452	543	526	541	554	572	561	554
8.	391	335	226	281	457	537	528	550	554	572	561	554
9.	389	331	225	286	454	529	536	549	559	573	562	555
10.	384	326	229	285	453	529	540	546	564	570	566	555
11.	381	325	232	276	449	544	536	542	567	568	574	553
12.	376	326	237	265	443	550	533	545	566	565	582	546
13.	373	323	235	250	443	545	528	552	566	561	590	541
14.	373	315	222	240	458	543	525	551	562	560	592	535
15.	374	309	210	250	474	543	521	546	558	561	597	532
16.	374	304	200	266	476	549	520	548	551	561	598	533
17.	372	306	190	289	479	549	519	546	545	556	596	536
18.	370	309	184	312	486	545	513	544	546	552	593	536
19.	368	312	186	323	494	547	510	542	540	548	590	527
20.	367	312	188	324	497	542	508	549	536	546	588	515
21.	369	306	187	326	497	535	507	554	534	546	581	501
22.	371	300	185	334	491	542	511	547	534	549	575	489
23.	371	297	181	352	485	542	514	541	535	551	566	493
24.	366	291	173	373	486	536	516	539	540	552	561	494
25.	361	288	163	389	490	536	515	536	541	551	563	496
26.	356	289	170	399	496	536	513	536	538	551	566	497
27.	352	289	186	401	502	528	512	542	534	553	567	498
28.	351	281	209	404	517	528	510	550	532	558	564	499
29.	352		226	418	519	527	510	558	530	562	560	502
30.	354		229	427	514	526	511	560	532	566	555	505
31.	352		231		519		513	565		565		509
am	28.	28.	25.	14.	03.	02.	21.	01.	29.	01.	30.	22.
NW	350	274	160	237	417	511	506	515	529	534	552	487
MW	375	317	215	318	471	536	522	542	550	558	573	528
HW	399	352	275	429	522	553	541	567	568	575	599	556
am	02.	01.	01.	30.	29.	12.	03.	31.	01.	09.	16.	11.

Jahreswerte NW 160 25.03. MW 459 HW 599 16.11.

ausgewertet nach Erhebungen des E-Werkes Reutte
siehe Tabelle Überleitungen u. Speicherungen d. Berichtsjahrs
durch Kraftwerksbetrieb beeinflusst

Tägliche Wasserstände
in cm über dem Pegelnullpunkt

Nr. 52 Grän (Seepegel) — Haldensee-Ausfluß

Mst.Nr. 202192 — Art: Schreibpegel — PNP: 1122.80 m ü.A.

Tag	I	II	III	IV	V	VI	VII	VIII	IX	X	XI	XII
1.	73D	73D	77D	170D	184	175	142)	121	177	143	132	136
2.	73D	73D	78D	176D	177	171	140)	125	172	144	133	135
3.	73D	73D	78D	180)	174	168	138)	129	166	144	133	134
4.	73D	73D	79D	177	174	167	137	138	162	158	132	134
5.	73D	73D	79D	172	176	168	136	144	158	158	132	135
6.	73D	73D	80D	168	178	168	136	149	155	156	131	135
7.	73D	73D	81D	164	176	167	137	170	152	154	131	135
8.	73D	73D	82D	161	173	165	138	178	164	152	130	135
9.	73D	73D	88D	159	172	163	138	178	164	150	131	136
10.	73D	73D	97D	158	170	161	137	176	160	148	135	137
11.	73D	73D	101D	159	168	159	136	171	157	146	136	137
12.	73D	73D	100D	157	167	157	135	167	156	145	142	136
13.	73D	73D	95D	156	166	156	134	163	154	144	146	135
14.	73D	73D	91D	155	168	155	133	160	151	142	151	135
15.	73D	73D	88D	157	169	153	132	158	149	141	156	134
16.	73D	73D	88D	162	170	152	131	156	147	140	155	134
17.	73D	73D	88D	170	175	152	130	153	155	139	153	134
18.	73D	74D	88D	173	177	151	129	151	164	138	151	135
19.	73D	74D	88D	173	178	150	128	149	168	137	149	134
20.	73D	74D	95D	172	175	148	126	147	167	136	148	134I
21.	73D	74D	102D	172	172	148	125	146	163	136	146	133I
22.	73D	75D	102D	174	168	149	124	147	160	135	145	132I
23.	73D	75D	102D	178	166	148	123	149	157	134	144	131I
24.	73D	75D	101D	180	163	146	123	149	154	134	143	130I
25.	73D	76D	102D	181	160	145	121	151	151	134	142	130I
26.	73D	76D	102D	181	157	145	120	150	150	133	140	129I
27.	73D	77D	111D	181	158	145	119	151	149	132	140	128I
28.	73D	77D	131D	191	163	144	118	155	147	132	139	128I
29.	73D		145D	203	179	144)	119	170	146	132	138	127I
30.	73D		151D	195	184	143)	118	176	144	133	137	126I
31.	73D		162D		180		118	180		132		126I
am	01.	11.	01.	14.	27.	30.	28.	01.	30.	29.	08.	30.
NW	37D	73D	77D	155	157	143)	117	119	144	131	130	126I
MW	73D	74D	98D	172D	172	156)	130)	155	157	141	141	133I
HW	73D	77D	168D	204)	189	178	143)	181	180	159	156	138
am	01.	28.	31.	29.	01.	01.	01.	31.	01.	04.	15.	10.

Jahreswerte NW 37D 01.01. MW 134 HW 204) 29.04.

ab 1. Jän neuer Pegel und PNP um 36 cm tiefer

Nr.56 Seefeld (Seepegel) — Wildsee

Mst.Nr. 202176 — Art: Lattenpegel — PNP: 1176.56 m ü.A.

Tag	I	II	III	IV	V	VI	VII	VIII	IX	X	XI	XII
1.	54I	42I	39I	89I	81	78	99	80	82	79)	79	77I
2.	54I	42I	39I	86I	85	76	93	80	82	79)	79	77I
3.	54I	41I	38I	84I	87	77	88	80	82	79)	79	77I
4.	54I	41I	38I	82I	88	81	85	82	82	78)	79	77I
5.	52I	41I	38I	80I	89	81	84	82	82	78	79	77I
6.	52I	41I	38I	80I	85	84	82	82	80	78	79	77I
7.	52I	41I	38I	80I	85	84	82	82	80	78	78	77I
8.	50I	41I	38I	80I	85	84	82	84	80	78	78	77I
9.	50I	40I	38I	82I	85	84	82	85	80	78	78	78I
10.	49I	40I	38I	82I	84	84	82	84	80	78	78	77I
11.	49I	40I	38I	82I	82	84	82	84	80	78	78	77I
12.	49I	40I	38I	82I	82	84	80	84	80	78	80	77I
13.	49I	40I	38I	84I	82	84	80	84	80	78	80	77I
14.	48I	40I	38I	84I	84	84	80	82	80	78	80	76I
15.	48I	40I	38I	84I	84	84	80	82	80	78	80	76I
16.	48I	40I	38I	84I	85	87	80	80	80	78	80	75I
17.	48I	40I	38I	82	88	89	80	80	80)	78	79	74I
18.	48I	39I	38I	82	84	86	80	80	79)	78	79	74I
19.	46I	39I	38I	82	85	86	80	80	79)	78	79	74I
20.	46I	39I	38I	82	87	87	80	80	79)	78	79	73I
21.	46I	39I	38I	82	81	86	80	80	79)	78	79	73I
22.	46I	39I	38I	82	81	86	80	80	79)	78	79	72I
23.	46I	39I	38I	84	86	86	80	80	79)	78	79	72I
24.	46I	39I	40I	84	87	86	80)	81	79)	78	79	72I
25.	46I	39I	42I	84	86	89	80)	84	79)	78	79	70I
26.	44I	39I	45I	82	84	94	80)	83	79)	78	78	70I
27.	44I	39I	49I	82	84	100	80)	82	79)	78	78	70I
28.	44I	39I	55I	84	85	102	82)	82	79)	78	78I	70I
29.	42I		69I	84	90	104	82	84	79)	78	78I	68I
30.	42I		79I	82	90	103	80	84	79)	78	77I	67I
31.	42I		86I		87		80	82		78		66I
am	29.	18.	03.	05.	01.	02.	12.	01.	18.	04.	30.	31.
NW	42I	39I	38I	80I	80	76	80)	80	79)	78	77I	66I
MW	48I	40I	43I	83I	85	87	82)	82	80)	78)	79I	74I
HW	54	42I	89	90I	90	104	101	86	82	79)	80	78I
am	01.	01.	31.	01.	05.	29.	01.	09.	01.	01.	12.	09.

Jahreswerte NW 38I 03.03. MW 72 HW 104 29.06.

Seefläche 0,06 km²

Nr.59 Pertisau (Seepegel) — Achensee

Mst.Nr. 201145 — Art: Schreibpegel — PNP: 919.78 m ü.A.

Tag	I	II	III	IV	V	VI	VII	VIII	IX	X	XI	XII
1.	666	629	461	525	858	1018	991	993	1014	982	989	961
2.	669	629	452	552	851	1009	990	992	1009	986	990	957
3.	671	629	449	576	852	1002	994	989	1016	991	977	958
4.	673	627	448	589	864	1006	986	998	1021	1003	968	958
5.	674	628	450	592	885	1011	977	1002	1012	1007	972	955
6.	675	628	450	590	907	1008	968	1007	1002	1002	973	952
7.	677	622	444	586	920	1001	962	1006	993	1003	966	950
8.	678	620	437	586	929	999	960	1010	992	1010	959	949
9.	674	619	442	589	926	996	969	1006	994	1014	961	950
10.	666	607	447	597	925	991	976	999	1000	1010	972	953
11.	659	594	446	605	923	985	974	980	1004	1002	976	952
12.	656	586	445	608	920	984	969	973	999	999	990	942
13.	653	576	442	607	922	978	964	978	996	991	1006	935
14.	654	557	431	612	932	978	963	986	999	990	1016	929
15.	656	540	418	629	948	981	965	989	996	992	1031	923
16.	658	529	409	653	959	987	971	994	993	994	1038	921
17.	658	520	410	682	966	987	975	987	997	987	1032	920
18.	661	513	412	708	972	998	971	982	1000	978	1027	918
19.	663	512	413	727	974	1008	969	977	1010	970	1024	904
20.	664	508	415	735	981	1008	968	983	1014	967	1022	882
21.	666	497	413	745	985	1005	970	987	1004	969	1011	874
22.	669	486	411	758	989	1013	974	980	994	971	1005	864
23.	669	476	413	796	985	1018	980	976	991	974	999	857
24.	662	466	413	823	979	1013	985	969	996	974	989	852
25.	653	466	418	845	977	1007	980	972	998	975	994	854
26.	646	468	432	855	989	1003	976	975	994	971	995	851
27.	641	468	455	857	1006	997	971	983	991	972	994	842
28.	639	465	485	863	1016	993	968	990	985	974	987	834
29.	640		501	869	1030	993	972	994	983	979	978	829
30.	640		502	867	1030	993	979	1003	978	987	967	824
31.	633		503		1025		986	1017		988		824
am	31.	28.	16.	01.	03.	13.	08.	24.	30.	20.	09.	30.
NW	630	464	408	513	850	978	958	967	977	967	957	823
MW	660	552	441	687	949	999	974	990	999	987	994	906
HW	679	630	513	869	1031	1022	997	1019	1023	1015	1041	964
am	08.	01.	31.	29.	29.	01.	03.	31.	04.	09.	16.	01.

Jahreswerte NW 408 16.03. MW 845 HW 1041 16.11.

ausgewertet nach Erhebungen der Tiroler Wasserkraftwerke-AG
siehe Tabelle Überleitungen u. Speicherungen d. Berichtsjahrs
durch Kraftwerksbetrieb beeinflusst

Nr.82 Tumpen — Ötztaler Ache

Mst.Nr. 201434 — Art: Schreibpegel — PNP: 931.10 m ü.A.

Tag	I	II	III	IV	V	VI	VII	VIII	IX	X	XI	XII
1.	152)	150)	150)	162)	178	200	259	255	191	199	169	155)
2.	152)	150)	150)	163)	179	196	255	254	198	206	163	155)
3.	152)	150)	150)	164)	184	193	255	234	204	210	163	155)
4.	152)	150)	150)	161)	194	190	258	220	226	223	162	156)
5.	152)	150)	150)	162)	203	188	257	210	226	196	163	155)
6.	152)	150)	150)	160)	199	187	253	209	221	189	163	155)
7.	151)	150)	150)	158)	192	186	255	221	225	186	163	155)
8.	151)	150)	150)	159	196	187	260	217	242	183	162	155)
9.	151)	150)	150)	161	197	193	257	210	218	180	162	156)
10.	151)	150)	150)	163	190	201	250	209	214	180	162	154)
11.	151)	150)	150)	163	191	212	253	205	212	179	160	152)
12.	151)	150)	150)	160	195	225	258	202	209	178	161	154)
13.	151)	150)	150)	159	198	241	253	199	207	177	160	152)
14.	151)	150)	150)	159	202	251	246	199	201	177	161	152)
15.	151)	150)	150)	163	197	255	249	197	235	177	161)	151)
16.	151)	150)	150)	165	202	261	249	199	226	174	160)	151)
17.	151)	150)	150)	167	231	268	245	204	225	172	160)	151)
18.	151)	150)	150)	168	236	278	244	232	209	171	160)	151)
19.	151)	150)	150)	167	262	279	247	227	209	171	160)	151)
20.	151)	150)	150)	169	248	282	251	223	203	171	159)	151)
21.	151)	150)	150)	172	228	280	248	212	201	169	158)	151)
22.	151)	150)	150)	176	222	282	249	207	202	169	159)	150)
23.	151)	150)	150)	179	227	288	262	207	204	168	158)	150)
24.	150)	150)	150)	181	213	278	250	208	206	182	159)	150)
25.	150)	150)	150)	182	201	296	252	207	206	176	159)	150)
26.	150)	150)	150)	182	199	287	253	204	197	172	158)	150)
27.	150)	150)	154)	191	229	277	260	200	195	172	157)	150)
28.	150)	150)	164)	190	244	287	266	195	196	173	157)	150)
29.	150)		159)	186	254	285	261	198	197	176	156)	149)
30.	150)		156)	180	226	267	251	194	197	176	155)	149)
31.	150)		159)		208		253	191		170		149)
am	31.	28.	02.	07.	01.	07.	18.	31.	29.	23.	30.	31.
NW	150)	150)	150)	158)	176	185	217	190	184	167	154)	149)
MW	151)	150)	151)	169)	210	243	254	211	210	181	160)	152)
HW	152)	150)	170)	196	275	320	295	285	289	267	170	157)
am	01.	01.	27.	27.	19.	25.	20.	02.	15.	04.	01.	01.

Jahreswerte NW 149) 31.12. MW 187 HW 320 25.06.

siehe Tabelle Überleitungen u. Speicherungen d. Berichtsjahrs

2006

Tägliche Wasserstände
in cm über dem Pegelnullpunkt

Nr. 86 Magerbach — Inn

Mst.Nr. 201459 — Art: Schreibpegel — PNP: 652.98 m ü.A.

Tag	I	II	III	IV	V	VI	VII	VIII	IX	X	XI	XII
1.	167	196	193	198	222	291	329	303	243	205	192	189
2.	167	198	185	194	230	280	312	305	230	234	202	170
3.	179	201	199	204	236	254	319	311	234	239	220	160
4.	191	175	180	195	249	239	327	312	262	280	196	184
5.	182	148	150	196	267	236	323	286	269	261	181	182
6.	196	177	178	203	261	248	317	267	269	234	193	175
7.	164	190	187	194	250	251	326	297	267	215	216	186
8.	160	198	193	176	260	249	324	295	273	202	208	171
9.	194	179	183	179	263	262	308	286	242	220	195	176
10.	209	195	175	197	257	262	315	278	230	232	194	164
11.	195	170	158	209	255	265	320	274	253	221	182	175
12.	196	146	149	200	256	300	322	255	254	224	177	192
13.	178	177	174	191	257	327	323	246	256	227	186	184
14.	164	183	197	184	264	350	301	255	246	206	197	173
15.	150	191	189	187	264	347	307	252	266	188	203	190
16.	174	194	193	189	271	356	298	258	249	212	196	172
17.	183	185	188	204	318	356	297	254	258	226	186	155
18.	189	155	159	211	343	357	305	272	256	221	175	185
19.	187	145	149	208	392	374	306	286	257	220	166	194
20.	182	178	172	212	373	380	309	278	247	219	184	179
21.	157	191	169	226	330	374	309	271	247	200	201	180
22.	149	201	172	234	315	372	303	269	248	183	213	170
23.	174	199	181	225	323	379	302	253	233	203	188	168
24.	189	180	176	235	308	357	301	267	220	220	196	155
25.	191	155	163	230	286	372	304	268	247	218	181	158
26.	187	159	162	228	278	377	305	231	247	220	173	155
27.	205	176	188	239	305	364	316	223	243	217	187	162
28.	178	181	205	245	334	365	320	249	242	196	216	147
29.	151		195	255	383	383	312	268	230	180	203	147
30.	174		194	228	345	350	307	263	213	208	191	152
31.	182		191		315		293	249		214		172
am	16.	13.	13.	08.	03.	06.	26.	26.	30.	23.	30.	23.
NW	124	125	128	154	200	200	266	202	171	151	141	129
MW	179	179	179	209	291	323	312	270	248	218	193	172
HW	232	232	237	272	405	412	357	342	307	303	268	215
am	10.	15.	28.	28.	19.	29.	13.	03.	15.	04.	03.	01.

Jahreswerte NW 124 16.01. MW 231 HW 412 29.06.

ausgewertet nach Erhebungen der Tiroler Wasserkraftwerke-AG
siehe Tabelle Überleitungen u. Speicherungen d. Berichtsjahrs
durch Kraftwerksbetrieb beeinflusst

Nr.92 Innsbruck (oberh. Sill) — Inn

Mst.Nr. 201525 — Art: Schreibpegel — PNP: 568.46 m ü.A.

Tag	I	II	III	IV	V	VI	VII	VIII	IX	X	XI	XII
1.	188)	218	208	220	239	308)	343)	311)	289)	252)	246)	243
2.	194	222	203	214	242	304)	326)	312)	281	268)	250)	233
3.	187	233	214	226	250	275)	329)	316)	275	278)	257)	226
4.	206	214	212	221	260	259)	342)	322)	294	312)	256)	229
5.	201	185	188	219	278	257)	338)	299)	305	301)	240)	243
6.	208	197	185)	223	279	268)	330)	281)	308	280)	240)	237
7.	197	211	207	218	264	273)	339)	299)	308	267)	260)	236
8.	190	221	213	206	272	272)	333)	306)	312	254)	257)	234
9.	205	208	212	200	275	282)	320)	297)	290	264)	250)	235
10.	228	211	200	216	271	280)	321)	291)	274	275)	244	227
11.	214	202	190	229	269	273)	329)	287)	290	269)	241	225
12.	219	184)	177	222	273	308)	332)	269)	298)	272)	234	241
13.	211	182)	187)	211	272	342)	337)	253)	297)	278)	241	239
14.	193	204	211	211	277	365)	313)	265)	294)	262)	248	233
15.	184)	204	213	207	273	360)	310)	264)	299)	245)	256	237
16.	189	217	213	209	283	373)	307)	265)	296)	260)	246	238
17.	207	205	212	217	318	372)	304)	268)	297)	271)	246	222
18.	208	192	196	231	354	366)	318)	278)	298)	267)	236	229
19.	210	177	183	229	399	389)	317)	291)	295)	267)	231	243
20.	201	186	184	228	393	400)	322)	285)	288)	270)	235	238
21.	194	206	194	238	350	389)	325)	282)	288)	258)	246	236
22.	176	220	199	246	329	386)	314)	285)	288)	240)	258	232
23.	186)	220	200	245)	334	398)	311)	261)	279)	254)	243	224
24.	203	208	199	250)	319	375)	307)	277)	266)	268)	246	228
25.	215	188	197	251	298	379)	317)	284)	284)	266)	241	221
26.	213	181	189	247	284	392)	318)	249)	293)	262)	230	221
27.	224	185	210	255	301	384)	329)	231)	282)	263)	236	218
28.	211	204	230	261	339	379)	329)	255)	280)	256)	255	222
29.	182		217	273	397)	395)	322)	283)	274)	237)	253	215
30.	183		215	250	369)	368)	315)	274)	264)	253)	241	218
31.	205		216		337)		301)	261)		261)		231
am	15.	13.	06.	13.	02.	06.	31.	26.	30.	23.	27.	29.
NW	163)	161)	164)	185	224)	222)	278)	215)	237)	223)	217)	208
MW	201)	203)	202)	229)	303)	339)	323)	281)	290)	265)	245)	231
HW	258	266	256	287	416	426)	365)	346)	336)	341)	291)	263
am	12.	02.	03.	28.	19.	29.	01.	03.	15.	04.	04.	05.

Jahreswerte NW 161) 13.02. MW 259 HW 426) 29.06.

siehe Tabelle Überleitungen u. Speicherungen d. Berichtsjahrs
durch Kraftwerksbetrieb beeinflusst
am 18. Apr Profilarbeiten und ab 1. Sep neuer Pegel

Nr.93 Gries am Brenner (Seepegel) — Brennersee

Mst.Nr. 202200 — Art: Schreibpegel — PNP: 1310.31 m ü.A.

Tag	I	II	III	IV	V	VI	VII	VIII	IX	X	XI	XII
1.	64I	63I	63I	67	79	85)	98)	76)	72)	68)	71	69
2.	64I	63I	63I	68	78	77)	93)	83)	72)	68)	71	69
3.	64I	63I	63I	68	77	74)	90)	88)	71)	68)	71	69
4.	64I	63I	63I	68	78	73)	89)	100)	71)	68)	70	69
5.	64I	63I	64I	68	81	72)	91)	96)	70)	84)	70	69
6.	64I	63I	64I	68	84	71)	93)	94)	70)	76)	70	69
7.	64I	63I	63I	68	85	71)	92)	97)	69)	74)	70	69
8.	64I	63I	63I	68	82	70)	92)	97)	69)	75)	70	69
9.	64I	63I	64I	68	82	70)	94)	93)	69)	75)	70	70
10.	64I	63I	63I	69	82	70)	90)	88)	69)	75)	70	69
11.	64I	63I	63I	70	77	72)	85)	80)	69)	75)	70	69
12.	64I	63I	63I	69	76	83)	77)	77)	69)	75)	69	69
13.	64I	63I	63I	69	76	100)	74)	77)	69)	74)	69	69
14.	64I	63I	63I	69	84	105)	75)	78)	69)	75)	69	69
15.	64I	63I	63I	70	90	107)	74)	78)	68)	75)	69	69
16.	64I	63I	63I	70	88	109)	73)	77)	68)	74)	69	69
17.	65I	63I	63	70	97	109)	72)	76)	68)	73)	69	69
18.	65I	64I	63	70	106	110)	71)	82)	68)	72)	69	69
19.	65I	64I	63	71	120)	112)	70)	85)	68)	72)	69	69
20.	65I	63I	63	71	109)	112)	69)	78)	68)	71)	69	69I
21.	65I	63I	64	72	103)	109)	69)	76)	68)	71)	69	68I
22.	65I	63I	64	73	104)	105)	69)	75)	68)	71)	69	68I
23.	64I	63I	64	73	105)	102)	69)	74)	68)	70)	69	68I
24.	64I	63I	64	74	99)	101)	68)	73)	68)	71	69	68I
25.	64I	63I	64	75	92)	106)	68)	76)	68)	71	69	68I
26.	63I	63I	64	76	87)	103)	68)	74)	68)	71	69	68I
27.	63I	63I	65	78	91)	99)	68)	74)	68)	71	69	68I
28.	63I	63I	67	79	101)	100)	71)	73)	68)	71	69	68I
29.	63I		67	80	102)	112)	74)	74)	68)	71	69	68I
30.	63I		66	80	99)	105)	74)	73)	68)	71	69	68I
31.	63I		67		92)		73)	73)		71		68I
am	26.	09.	12.	01.	12.	09.	27.	24.	28.	04.	19.	31.
NW	63I	63I	63I	67	75	70)	68)	72)	68)	68)	69	68I
MW	64I	63I	64I	71	90)	93)	79)	81)	69)	72)	69	69I
HW	65I	64I	67	81	125)	117)	101)	102)	73)	94)	71	70
am	21.	18.	28.	30.	19.	29.	01.	03.	01.	05.	01.	09.

Jahreswerte NW 63I 12.03. MW 74 HW 125) 19.05.

Seefläche 0,06 km²

Nr.102 Innsbruck-Reichenau — Sill

Mst.Nr. 201624 — Art: Schreibpegel — PNP: 569.32 m ü.A.

Tag	I	II	III	IV	V	VI	VII	VIII	IX	X	XI	XII
1.	68)	65)	60)	81)	111	125	133	127	106	94	86)	76)
2.	67)	64)	60)	84)	111	123	129	127	106	96	85)	76)
3.	67)	65)	61)	84)	112	120	129	131	106	98	84)	76)
4.	67)	64)	61)	79)	117	117	128	133	112	137	85)	75)
5.	65)	63)	61)	78)	123	115	132	123	111	111	84)	75)
6.	66)	63)	60)	76)	123	114	133	121	107	102	84)	76)
7.	66)	64)	60)	74)	120	113	132	132	109	100	82)	79)
8.	65)	63)	58)	74)	121	112	139	128	118	98	83)	81)
9.	64)	64)	61)	75)	123	112	132	122	107	96	82)	84)
10.	63)	64)	62)	81)	121	113	131	120	104	95	82)	80)
11.	63)	63)	60)	83)	119	117	126	117	102	93	81)	76)
12.	64)	61)	59)	78)	120	124	127	117	101	92	82)	76)
13.	64)	61)	59)	76)	122	131	126	116	100	92	81)	76)
14.	64)	63)	59)	79)	129	137	124	117	99	96	82)	75)
15.	62)	62)	59)	82)	124	139	123	116	111	94	82)	76)
16.	64)	63)	60)	85)	124	143	121	113	111	92	80)	76)
17.	64)	65)	60)	87)	138	148	119	114	116	91	80)	75)
18.	63)	64)	60)	100)	142	152	117	130	104	90	81)	76)
19.	63)	63)	60)	98	159)	155	117	122	105	89	80)	74)
20.	64)	65)	61)	98	149)	157	118	121	101	88	81)	72)
21.	64)	64)	64)	99	141)	152	118	117	98	88	79)	72)
22.	63)	63)	65)	102	139)	151	119	112	97	87	81)	71)
23.	61)	61)	66)	105	144)	155	124	110	97	86	78)	72)
24.	60)	62)	67)	108	136)	146	120	112	97	98)	79)	72)
25.	63)	62)	68)	111	129)	155	118	116	97	93)	80)	72)
26.	62)	61)	70)	112	125)	150	116	109	96	88)	79)	71)
27.	62)	60)	80)	117	135)	145	125	108	94	88)	78)	71)
28.	62)	58)	88)	121	143	151	129	108	93	87)	78)	71)
29.	62)		83)	120	152	158	134	115	92	92)	77)	72)
30.	62)		76)	116	140	143	124	111	93	90)	77)	71)
31.	62)		78)		131		120	108		87)		72)
am	12.	23.	15.	08.	31.	07.	26.	31.	29.	20.	21.	12.
NW	49)	51)	51)	57)	95	102	107	97	89	75	57)	57)
MW	64)	63)	65)	92)	130)	136	125	118	103	95)	81)	75)
HW	84)	82)	95)	124	188	178	170	163	133	189	102)	95)
am	12.	23.	28.	29.	19.	20.	05.	03.	17.	04.	04.	11.

Jahreswerte NW 49) 12.01. MW 96 HW 189 04.10.

durch Kraftwerksbetrieb beeinflusst
Minima durch Abstellungen des KW Untere Sill beeinflusst
am 18. Apr Profilarbeiten

Tägliche Wasserstände
in cm über dem Pegelnullpunkt

Nr.116 Hart im Zillertal — Ziller

Mst.Nr. 201780 — Art: Schreibpegel — PNP: 530.95 m ü.A.

Tag	I	II	III	IV	V	VI	VII	VIII	IX	X	XI	XII
1.	144	193	161	178	205	227)	216	259	205	181	186	168
2.	151	189	189	180	209	213)	209	269	212	177	198	171
3.	156	183	191	186	229	216)	256	288	208	184	184	170
4.	161	161	156	190	233	209	246	281	230	242	182	203
5.	156	148	143	195	243	208	236	285	254	194	177	192
6.	157	199	190	179	231	229	243	277	228	183	191	194
7.	152	160	199	182	218	214	235	295	197	198	187	176
8.	146	173	180	201	243	217	229	266	209	185	192	165
9.	186	185	188	169	241	223	231	252	174	196	183	172
10.	174	180)	149	195	238	205	238	264	169	191	183	169
11.	179	164	158	191	217	205	249	254	200	185	179	171
12.	192	151	141	178	214	220	245	248	209	193	175	185
13.	166	195	171	211	220	248	219	248	192	191	174	187
14.	148	188	183	191	228	237	229	259	209	169	174)	195
15.	141	178	197	194	210	218	201	235	189	170	172)	168
16.	148	175	183	190	217	253	191	239	180	195	169	168
17.	170	166	187	183	240	250	240	247	186	201	187	169
18.	159	153	144	197	243	240	230	243	216	186	171	208
19.	177	160	146	206	287	257	224	217	191	182	172	173
20.	157	152	188	228	265	270	223	216	179	181	206	186
21.	147	166	196	226	255	269	234	231	184	180	209	186
22.	141)	178	175	225	246	257	202	233	199	176	211	174
23.	178)	194	156	213	246	271	188	227	204	190	176	149
24.	185	172	172	232	241	237	209	240	181	192	193)	149
25.	170	154	155	231	227	235	199	237	190	191	174)	155
26.	180	142	160	242	235	263	225	225	206	159	173	150
27.	176	166	186	235	240	259	218	223	217	183	202	162
28.	149	160	189	242)	243	248	228	244	191	167	172)	170
29.	143		181	233	271	295	215	235	168	176	176)	173
30.	188		171	214	250)	235	221	224	177	175	187	166
31.	197		183		221)		229	205		162		149
am	23.	27.	13.	09.	02.	10.	27.	31.	30.	27.	28.	27.
NW	134)	136	135	158	192	202	170	178	159	157	156	143
MW	164)	171)	173	204)	236)	238)	224	247	198	185	184)	173
HW	252	258	255	277	314	353	291	334	293	302	264	260
am	12.	03.	15.	28.	19.	29.	03.	03.	05.	04.	22.	18.

Jahreswerte NW 134) 23.01. MW 200 HW 353 29.06.

siehe Tabelle Überleitungen u. Speicherungen d. Berichtsjahrs
durch Kraftwerksbetrieb beeinflusst

Nr.126 Einlaufbauwerk — Hintersteiner See

Mst.Nr. 202168 — Art: Lattenpegel — PNP: 879.31 m ü.A.

Tag	I	II	III	IV	V	VI	VII	VIII	IX	X	XI	XII
1.	218	151	96	131	251	314	313	300	295	303	310	274
2.	219	143	93	155	255	311	316	297	295	307	310	276
3.	215	134	89	170	254	315	319	294	301	307	308	278
4.	212	133	86	173	256	318	314	292	304	305	306	279
5.	210	135	89	175	258	319	307	296	300	303	310	276
6.	211	136	89	174	261	317	299	300	296	301	312	273
7.	212	127	86	173	263	316	297	304	292	302	310	270
8.	213	119	88	176	263	315	302	317	290	308	306	268
9.	214	112	90	179	267	315	295	344	289	314	303	266
10.	211	111	91	185	270	316	291	349	293	311	300	270
11.	204	113	93	185	274	319	292	350	295	308	301	273
12.	198	116	95	187	278	317	289	347	292	305	305	272
13.	189	116	94	187	283	313	291	341	290	303	307	268
14.	186	109	91	186	286	310	296	331	288	304	303	265
15.	191	105	90	190	290	308	302	329	285	307	298	263
16.	192	103	88	193	290	307	300	327	283	312	294	263
17.	187	103	88	197	293	309	302	324	284	310	291	266
18.	179	106	86	200	295	312	306	319	287	307	289	267
19.	173	110	90	201	298	307	302	315	290	305	292	264
20.	170	112	92	200	299	303	300	319	289	305	294	260
21.	171	109	94	202	299	300	301	324	288	304	290	256
22.	174	104	91	204	300	296	304	325	290	307	287	253
23.	174	101	90	212	302	295	303	318	289	311	284	253
24.	170	101	89	219	305	303	308	309	292	309	280	255
25.	168	100	92	223	304	313	304	302	297	309	282	255
26.	165	98	96	226	306	313	298	298	299	305	285	250
27.	163	96	100	231	309	312	293	296	298	302	287	247
28.	164	95	102	237	314	310	291	299	297	303	282	244
29.	164		108	241	318	311	295	297	298	306	278	242
30.	164		112	245	318	310	298	294	297	310	275	245
31.	159		116		319		301	293		312		245
am	31.	28.	04.	01.	01.	23.	12.	04.	16.	01.	30.	29.
NW	155	95	85	121	249	293	289	291	283	300	274	241
MW	188	114	93	195	286	311	301	314	293	307	296	262
HW	220	155	121	249	320	319	321	350	305	315	313	280
am	02.	01.	31.	30.	31.	05.	03.	11.	04.	09.	06.	04.

Jahreswerte NW 85 04.03. MW 247 HW 350 11.08.

durch Kraftwerksbetrieb beeinflusst

Nr.131 Thiersee (Seepegel) — Thiersee

Mst.Nr. 202242 — Art: Schreibpegel — PNP: 615.82 m ü.A.

Tag	I	II	III	IV	V	VI	VII	VIII	IX	X	XI	XII
1.	76I	75I	76I	85	76	77	74	73	76	72	48	72
2.	76I	76I	76I	87	75	70	75	72	75	73	52	72
3.	76I	76I	76I	85	74	68	74	73	74	73	55	72
4.	76I	76I	76I	83	74	71	73	77	73	78	58	72
5.	76I	76I	76I	78	74	72	73	76	72	80	60	72
6.	76I	76I	76I	72	73	68	72	77	72	76	63	72
7.	76I	76I	76I	72	73	69	72	91	72	74	64	72
8.	76I	76I	76I	72	73	63	72	95	75	73	67	72
9.	76I	76I	79I	73	73	62	72	88	74	73	71	72
10.	76I	76I	81I	75	73	65	72	76	73	72	77	73
11.	76I	76I	80I	76	73	68	72	73	72	69	76	73
12.	76I	76I	79I	74	72	71	72	74	72	67	80	73
13.	76I	76I	78I	70	73	71	71	74	72	65	79	72
14.	76I	76I	77I	75	74	71	71	74	72	64	74	72
15.	76I	76I	77I	78	74	71	71	74	72	64	72	72
16.	75I	76I	77I	79	73	72	71	74	72	64	74	72
17.	75I	79I	77I	80	75	75	71	73	72	64	74	72
18.	76I	79I	77I	78	74	74	71	73	72	64	73	72
19.	77I	79I	77I	77	75	73	71	72	73	64	73	72
20.	76I	79I	77I	76	76	72	70	72	73	61	73	72I
21.	76I	79I	78	76	76	72	70	72	72	59	73	71I
22.	76I	79I	79	75	75	76	71	73	72	55	73	71I
23.	76I	78I	81	75	74	78	70	73	72	52	74	71I
24.	76I	78I	81	75	74	76	70	73	72	47	73	71I
25.	75I	77I	83	74	73	75	70	77	72	44	73	71I
26.	75I	77I	87	74	73	73	70	75	72	40	72	71I
27.	75I	77I	90	74	75	76	70	74	72	38	72	71I
28.	75I	77I	93	75	78	82	70	74	72	38	72	71I
29.	75I		95	77	82	82	71	76	72	40	72	71I
30.	75I		88	77	81	77	71	77	72	44	72	71I
31.	75I		84		80		71	76		46		71I
am	18.	01.	03.	13.	12.	09.	28.	03.	26.	27.	01.	31.
NW	75I	75I	76I	69	72	61	69	71	72	37	47	71I
MW	76I	77I	80I	77	75	72	72	76	72	61	70	72I
HW	77I	79I	97	88	83	85	75	100	76	81	84	73
am	18.	17.	29.	03.	29.	29.	01.	08.	01.	05.	12.	10.

Jahreswerte NW 37 27.10. MW 73 HW 100 08.08.

durch Seeschleuse beeinflusst
Seefläche 0,251 km²

Nr.149 Mittersill — Salzach

Mst.Nr. 203075 — Art: Schreibpegel — PNP: 782.90 m ü.A.

Tag	I	II	III	IV	V	VI	VII	VIII	IX	X	XI	XII
1.	137	136	125	158	171	197	239	241	178	156	144	132
2.	134	137	123	163	174	188	227	276	177	164	142	129
3.	134	140	122	161	182	188	229	269	178	169	141	129
4.	133	140	125	155	194	190	233	274	191	212	140	130
5.	133	135	124	151	207	187	241	238	194	185	139	129
6.	133	137	124	148	199	184	252	237	183	167	139	130
7.	134	137	124	143	196	178	250	310	191	162	140	131
8.	142	138	122	145	198	179	253	292	228	163	139	131
9.	148	139	123	147)	201	181	241	250	186	157	144	130
10.	145	137	125	151	190	183	236	232	176	152	147	132
11.	158	136	122	154	191	194	227	222	173	151	139	126
12.	165	136	121	151	198	209	236	219	173	150	143	126
13.	146	136	121	147)	204	229	228	211	170	147	140	126
14.	156	138	121	149	221	245	243	211	167	145	154	126
15.	171	137	122	153	204	252	227	205	182	144	152	127
16.	166	136	122	167	211	271	214	198	179	142	146	127
17.	169	139	122	170	267	301	206	209	174	141	146	126
18.	159	141	121	176	258	306	202	225	170	139	144	127
19.	137	140	122	171	337	305	205	214	230	138	145	124
20.	142	137	124	166	293	319	213	213	190	138	140	124
21.	134	142	127	170	257	302	219	197	172	138	140	123
22.	134	138	130	176	261	301	221	186	166	135	139	121
23.	139	144	132	181	260	314	222	191	165	136	136	123
24.	144	138	134	188	230	281	228	196	167	159	137	122
25.	142	130	135	191	207	291	213	218	169	155	140	121
26.	135	127	141	190	198	289	212	188	163	142	140	122
27.	126	127	154	208	270	272	212	191	175	141	138	120
28.	130	124	174	218	281	289	225	192	160	143	135	121
29.	122		167	197	284	333	255	205	157	159	133	120
30.	126		152	180	236	276	236	196	154	164	133	120
31.	130		153		209		217	185		146		120
am	26.	28.	13.	07.	01.	08.	18.	24.	30.	22.	29.	28.
NW	118	119	118	139	160	164	188	164	144	130	123	114
MW	142	136	131	167)	225	248	228	222	178	153	141	126
HW	207	186	200	232	386	374	333	392	258	246	173	157
am	15.	23.	28.	28.	19.	22.	07.	07.	19.	04.	14.	02.

Jahreswerte NW 114 28.12. MW 175 HW 392 07.08.

siehe Tabelle Überleitungen u. Speicherungen d. Berichtsjahrs

2006

Tägliche Wasserstände
in cm über dem Pegelnullpunkt

Nr.154 Zell am See (Seepegel) — Zeller See

Mst.Nr. 203117 — Art: Schreibpegel — PNP: 747.72 m ü.A.

Tag	I	II	III	IV	V	VI	VII	VIII	IX	X	XI	XII
1.	181)	178)	181)	204)	216	210	212)	193)	186)	180)	180)	186)
2.	182)	178)	181)	205)	214	206	208)	195)	185)	180)	180)	186)
3.	182)	178)	180)	206)	211	205	205)	198)	184)	180)	181)	186)
4.	182)	178)	181)	205)	207	204	202)	205)	183)	181)	180)	185)
5.	182)	178)	181)	205)	205	204	200)	207)	183)	183)	180)	185)
6.	182)	178)	181)	205	203	202	200)	205)	182)	183)	181)	185)
7.	182)	178)	181)	203	201	201	200)	208)	182)	183)	181)	185)
8.	181)	178)	181)	202	199	199	203)	217)	182)	183)	181)	185)
9.	181)	179)	182)	201	198	197	204)	219)	182)	183)	181)	185)
10.	181)	179)	183)	200	196	195	205)	216)	181)	183)	182)	186)
11.	181)	179)	183)	201	195	194	202)	214)	180)	182)	182)	186)
12.	180)	179)	183)	201	193	193	200)	210)	179)	182)	183)	185)
13.	180)	178)	182)	201	193	192	200)	207)	179)	182)	185)	185)
14.	180)	178)	182)	200	194)	195	200)	204)	178)	182)	186)	185)
15.	180)	178)	182)	200	194	198	199)	202)	178)	181)	187)	184)
16.	179)	178)	182)	201	194	200	195)	199)	177)	181)	188)	184)
17.	179)	179)	182)	202	195	203	192)	196)	177)	180)	188)	184)
18.	180)	180)	182)	204	200	207	190)	194)	177)	180)	188)	184)
19.	180)	180)	182)	205	207	212	188)	192)	180)	180)	188)	184)
20.	180)	180)	182)	206	218	215	186)	190)	180)	180)	188)	184)
21.	180)	180)	182)	206	226	214	186)	189)	180)	179)	189)	184)
22.	180)	180)	182)	206	228	213	188)	188)	180)	179)	189)	183)
23.	180)	181)	183)	206	228	215)	187)	187)	180)	179)	189)	183)
24.	179)	180)	184)	207	223	216)	189)	186)	180)	179)	189)	183)
25.	179)	181)	184)	207	218	216)	188)	188)	180)	179)	189)	182)
26.	179)	181)	187)	208	212	216)	186)	187)	180)	178)	189)	182)
27.	179)	181)	190)	213	209	216)	185)	186)	180)	178)	188)	182)
28.	179)	181)	194)	216	207	217)	185)	186)	180)	178)	188)	181)
29.	179)		201)	217	211	215)	191)	186)	180)	179)	188)	181)
30.	178)		203)	218	215	213)	196)	186)	180)	180)	187)	181)
31.	178)		203)		214		195)	186)		180)		180)
am	29.	06.	03.	10.	14.	13.	28.	24.	18.	03.	01.	30.
NW	178)	177)	180)	198	191	190)	182)	180)	176)	177)	177)	180)
MW	180)	179)	185)	205)	207)	206)	196)	198)	181)	181)	185)	184)
HW	182)	181)	204)	218	231	221)	214)	220)	187)	185)	190)	186)
am	07.	28.	31.	29.	23.	28.	01.	08.	01.	07.	24.	12.

Jahreswerte NW 176) 18.09. MW 191 HW 231 23.05.

durch Seepumpwerk beeinflusst
Seefläche 4,7 km²

Nr.155 Bruck (Salzach) — Salzach

Mst.Nr. 203125 — Art: Schreibpegel — PNP: 747.37 m ü.A.

Tag	I	II	III	IV	V	VI	VII	VIII	IX	X	XI	XII
1.	70)	76	73	92	131	165	186	164	118	83	89	72
2.	69	76	77	92	126	160	174	186	117	86	91	75
3.	67	77	74	97	124	156	175	181	126	99	90	77
4.	71	66	60)	101	131	150	177	198	125	129	89	79
5.	68	61	65	92	145	151	175	167	141	117	85	72
6.	73	76	73	93	138	154	188	166	135	95	86	79
7.	69	63	81	85	135	142	183	228	139	93	90	74
8.	63	61	69	76	137	139	193	209	155	93	87	73
9.	83	64	65	77	143	151	177	180	113	95	82	75
10.	81	69	53	88	133	137	179	175	100	99	91	72
11.	86	63	56	102	125	143	173	164	112	104	78	79
12.	85	56	54	87	128	154	178	155	114	98	74	73
13.	79	72	59	71	136	177	169	152	119	91	75	72
14.	67	75	62	78	149	191	186	162	122	89	80	73
15.	59	70	71	80	144	193	165	146	127	82	83	71
16.	70	74	60	90	146	205	148	134	123	74	81	70
17.	74	66	70	99	192	222	161	140	113	71	74	73
18.	77	61	54	111	188	223	159	148	121	72	75	82
19.	72	65	52	103	263	228	155	137	161	71	70	70
20.	70	60	63	100	242	243	158	134	123	72	78	70
21.	62	67	69	106	202	231	165	135	104	75	88	67
22.	60	73	66	107	194	223	164	129	110	73	90	63
23.	76	73	71	114	202	235	147	135	108	83	83	46
24.	81	65	68	129	177	198	174	130	101	86	81	45
25.	73	66	67	124	158	201	160	154	107	95	77	43
26.	85	62	66	127	146	211	161	120	103	85	80	43
27.	75	64	81	159	190	201	163	116	111	96	86	57
28.	72	66	101	167	206	221	167	137	93	86	78	66
29.	64		112	155	229	264	190	136	86	91	78	69
30.	71		91	140	196	221	179	127	89	111	82	63
31.	68		88		173		161	126		94		60
am	15.	12.	04.	13.	10.	08.	16.	27.	30.	21.	29.	24.
NW	43	41	38)	64	113	121	134	106	71	62	62	41
MW	72	67	70)	105	165	190	171	154	117	90	82	68
HW	112	104	123	181	309	293	238	294	184	152	113	106
am	11.	06.	29.	28.	19.	29.	28.	07.	08.	04.	07.	18.

Jahreswerte NW 38) 04.03. MW 113 HW 309 19.05.

ausgewertet nach Erhebung der Verbund Austrian Hydro Power AG
siehe Tabelle Überleitungen u. Speicherungen d. Berichtsjahrs

Nr.181 Salzburg — Salzach

Mst.Nr. 203398 — Art: Schreibpegel — PNP: 408.06 m ü.A.

Tag	I	II	III	IV	V	VI	VII	VIII	IX	X	XI	XII
1.	351	350	356	458)	453	462	449	411)	435	368	373	366
2.	352	352	356	463	442	456	438	428)	423	371	373	362
3.	349	355	357	457	441	490	434	438)	414	375	370	364
4.	350	352	354	448	448	501	434	493)	412	398	369	366
5.	349	349	352	430)	455	487	429	458	416	399	366	367
6.	350	351	351	425)	450	462	440	497	412	383	371	365
7.	350	353	357	414)	442	447	453	596	405	378	370	366
8.	347	350	355	403)	437	437	461	489	429	380	371	361
9.	349	350	366	406)	438	437	446	452	405	378	383	363
10.	353	350	373	417)	439	428	449	441	393	371	409	371
11.	353	351	360	425)	434	431	431	435	394	376	381	369
12.	354	348	358	408)	429	442	431	434	389	373	421	360
13.	354	349	353	403)	437	451	436	429	390	366	409	359
14.	351	353	355	405)	449	454	426	432	391	367	434	357
15.	348	352	357	415)	443	459	425	429	390	363	436	357
16.	348	353	355	427)	448	460	413	415	390	360	406	358
17.	350	360	355	442)	483	470	410	417)	385	359	392	357
18.	355	358	353	446)	483	477	409	422	399	357	384	362
19.	354	356	350	440)	542	483	404	420	519)	357	379	358
20.	352	358	357	433	533	516	403	418	439	358	383	356
21.	350	361	371	435	502	489	404	422	412	356	378	357
22.	351	363	370	442	481	486	420	415	398	356	385	351
23.	352	364	376	442	487	507	402	420	389	358	382	346
24.	352	359	374	456	462	462	415	414	382	360	377	345
25.	351	356	384	460	445	463	405	446	384	370	375	346
26.	354	356	417	466	438	461	402	418	381	362	376	345
27.	354	355	463	483	513	458	402)	411	384	362	376	347
28.	352	353	483	505	520	471	404)	423	378	361	370	349
29.	349		476	503	521	507	435)	434	372	367	366	348
30.	352		436	472	495	484	424)	442	372	402	370	349
31.	351		452		473		409	460		376		346
am	31.	01.	01.	12.	09.	10.	25.	27.	28.	18.	28.	24.
NW	332	331	341	380)	410	423	386	387	346	337	354	338
MW	351	354	378	441)	466	468	424)	441)	403)	370	385	357
HW	385	377	510	518	574	551	490	668	570	425	484	398
am	31.	23.	29.	29.	19.	20.	08.	07.	19.	30.	14.	21.

Jahreswerte NW 331 01.02. MW 403 HW 668 07.08.

siehe Tabelle Überleitungen u. Speicherungen d. Berichtsjahrs

Nr.185 Wallersee — Wallersee

Mst.Nr. 203588 — Art: Schreibpegel — PNP: 504.25 m ü.A.

Tag	I	II	III	IV	V	VI	VII	VIII	IX	X	XI	XII
1.	146I	138I	159I	259I	190)	198	160	127	161	157	130	155
2.	149I	137I	157I	251I	188)	200	158	127	160	155	130	153
3.	153I	136I	156I	242I	185)	197	156	128	158	153	132	151
4.	154I	135I	155I	233I	181)	195	154	139	156	155	132	149
5.	153I	134I	155I	221I	178)	196	151	144	154	155	135	150
6.	153I	134I	155I	211I	175)	194	151	151	153	154	145	150
7.	152I	134I	154I	203I	171)	191	156	185	151	153	149	150
8.	151I	135I	152I	197I	168)	188	159	195	168	151	149	149
9.	150I	135I	159I	193I	165)	185	159	193	174	150	150)	148
10.	149I	136I	178I	190	163)	182	158	189	172	148	150	150
11.	148I	136I	186I	189	161)	179	156	186	170	146	150	152
12.	148I	135I	187I	189	159	176	154	182	168	145	157	152
13.	147I	135I	186I	189	157	173	152	180	165	143	168	151
14.	146I	134I	184I	189	158	170	150	177	162	142	172	150
15.	145I	134I	181I	190	160	167	149	174	160	140	177	149
16.	144I	135I	179I	189	159	164	147	171	158	139	176	148
17.	143I	144I	176I	189	161	162	145	168	156	137	175	147
18.	143I	152I	174I	189	162	160	143	165	154	136	172	147
19.	144I	156I	171I	188	165	158	141	163	175	135	170	146
20.	143I	159I	169I	186	166	158	140	160)	187	134	168	145
21.	144I	161I	168I	183	165	156	138	157	186	133	166	144
22.	145I	162I	168I	180	163	159)	137	157	183	132	166	143
23.	145I	163I	171I	178	161	171	135	158	180	131	170	142
24.	145I	163I	173I	175	159	171	134	156	177	131	169	141
25.	144I	162I	177I	172	157	168	133	158	173	131	167	140
26.	143I	162I	194I	170	157	166	131	157	170	130	165	139
27.	143I	161I	214I	171	163	163	130	156	167	129	163	137
28.	142I	160I	227I	174	171	160	129	155	164	128	161	136
29.	141I		252I	184	186	161	128	155	162	129	159	136
30.	140I		258I	190)	188	161	127	156	159	131	157	135
31.	139I		259I		191		126	160		131		134
am	31.	06.	04.	26.	14.	20.	31.	01.	07.	29.	01.	31.
NW	138I	133I	152I	169	155	154)	125	126	150	127	128	133
MW	146I	145I	182I	195D	169)	174)	145	162)	166	141	158)	146
HW	154I	164I	263I	263I	193	201	161	196	188	158	177	156
am	03.	24.	31.	01.	31.	01.	01.	08.	20.	01.	15.	01.

Jahreswerte NW 125 31.07. MW 161 HW 263I 31.03.

Seefläche 6,4 km²

Tägliche Wasserstände
in cm über dem Pegelnullpunkt

Nr.195 Siezenheim — Saalach

Mst.Nr. 203570 — Art: Schreibpegel — PNP: 415.77 m ü.A.

Tag	I	II	III	IV	V	VI	VII	VIII	IX	X	XI	XII
1.	84	131	114	247	227)	223)	197)	156	204	138	138	145
2.	89	132	113	263	223)	222)	182)	167	186	140	143	141
3.	86	134	113	258	228)	260)	177)	183	173	135	146	138
4.	85	130	113	241	234)	272)	170)	253	169	172	144	142
5.	83	133	113	224	240)	262)	167)	227	162	172)	139	151
6.	83	132	110	206)	230)	245)	173)	298	157	154)	143	143
7.	78	137	109	192)	218)	221)	198)	458	152	148)	145	144
8.	80)	133	109	184)	212)	208)	203)	313)	179	148	150	138
9.	83)	132	147	191)	216)	206)	188)	251	159	150	166	138
10.	112	133	155	203)	207)	200)	188)	218	150	143	214	143
11.	132	132	139	210)	199)	198)	178	206	150	136	171	144
12.	130	127	126	190)	204)	204)	174	201	143	134	224	141
13.	129	129	125	179)	214)	199)	177	198	141	134	216	135
14.	130	123	123	190)	221)	202)	164	196	141	128	258	133
15.	129	109	121)	207)	211)	194)	163	194	141	124	253	133
16.	128	116	121	233)	202)	194)	154	179	139	130	215	130
17.	129	139	117	247)	247)	198)	153	172	138	128	191	127
18.	141	133	114	249	234)	199)	155	164	150	127	181	137
19.	137	126	115	232)	267)	193)	150	158	253	124	175	135
20.	130	128	122	228)	246)	205)	153	157	199	123	171	129
21.	132	137	131	230)	251)	195)	150	157	172	120	166	128
22.	134	133	142	238)	234)	200)	171	158	160	121	168	125
23.	135	131	151	247)	225)	234)	157	163	155	122	165	122
24.	130	124	147	250)	208)	202)	164	155	151	124	159	120
25.	129	120	164	252)	193)	190)	150	187	149	137	163	125
26.	132	119	205	251)	185)	186)	150	161	149	125	160	123
27.	133	117	253	265)	289)	188)	153	152	146	124	156	121
28.	125	116	270	270)	312)	210)	148	160	142	124	152	117
29.	129		268	280)	279)	231)	172)	185	140	129	149	116
30.	129		223	244)	249)	233)	170)	204	137	173	144	120
31.	130		239		231)		153)	242		149		117
am	07.	16.	07.	07.	27.	16.	28.	01.	15.	21.	01.	29.
NW	75	93	104	175	176)	173)	128	145	118	103	123	100
MW	117)	128	149)	230)	230)	212)	168)	202)	160	137)	172	132
HW	165	154	316	298	378)	295)	229	573	315	193	366	158
am	18.	17.	27.	28.	27.	03.	06.	07.	19.	04.	14.	05.

Jahreswerte NW 75 07.01. MW 170 HW 573 07.08.

siehe Tabelle Überleitungen u. Speicherungen d. Berichtsjahrs
geteiltes Profil
am 10. Jän durch Sohlschwellenbau beeinflusst

Nr.198 Oberndorf — Salzach

Mst.Nr. 203539 — Art: Schreibpegel — PNP: 387.23 m ü.A.

Tag	I	II	III	IV	V	VI	VII	VIII	IX	X	XI	XII
1.	45	33	42)	207)	170)	187)	155)	92	133)	50	51	51
2.	48	36	42	213)	153)	178)	135)	115	109)	53	53	46
3.	46	38	44	206)	151)	215)	126)	121	97)	54	53	47
4.	44	37	42	190)	160)	242	122)	225)	91)	85	51	48
5.	43	32	39)	162)	170)	229	116)	175)	92)	90	52	56
6.	41	33	36)	150)	164)	189)	127)	229)	87	70	56	50
7.	41	38	41)	131)	153)	166)	155)	441)	81	62	53	51
8.	38	35	40	114)	145)	152)	166)	264)	122	63	55	44
9.	40	34	68	117)	147)	151)	139)	183)	90	62	65	46)
10.	44	34	87	130)	149)	140)	148	152)	72	52	114	69)
11.	42	35	62	142	142)	139)	119	139)	70	53	71	62)
12.	40	31	54	113	136)	151)	114	133)	66	50	124	51)
13.	40	30	46	99	146)	158)	126	131)	66	47	121	44)
14.	36	34	48	104	161)	162)	107	130)	65	44	151)	41
15.	33	36	47	122	152	165)	107	129)	66	41	172)	40
16.	32	42	45)	142	156	164)	89	109)	65	38	122)	39
17.	35	62	43	164	210	177)	84	102)	61	39	96)	41)
18.	41	56	43	169	206	184)	86	100)	73	35	80)	50)
19.	42	53	38	157	282	190)	80	95)	262	36	71)	44)
20.	37	53	45	147	270	230)	79	92)	151	36	72	38
21.	37	56	62	149	234)	199)	80	102)	105	33	68	37
22.	38	58	66	159	203)	193)	104	96)	84	32	78	32
23.	38)	57	77	162	212)	242)	80	96)	75	34	75	28
24.	37	51	72	177	179)	173)	93	85)	66	37	65	25
25.	38	46	90	182	154)	166)	82	145)	66	48	63	26
26.	37	46	144	188	143)	163)	76	99)	66)	40	64	25
27.	40	43	211	211	250)	154)	78	83)	68)	39	61	26
28.	36	40)	242	235	266)	175)	77	96)	63)	39	56	29
29.	32		246	248	267	223)	116	114)	55	42	52	27
30.	34		175	202)	227	206)	112	133)	52	87	53	27
31.	36		194		198)		88	172)		58		25)
am	13.	01.	02.	12.	09.	27.	27.	27.	30.	19.	04.	28.
NW	24	21	27	86	110)	130)	61	71)	37	20	43	17
MW	39)	42)	82)	163)	186)	182)	109)	141)	87)	50	77)	41)
HW	62	67	286	272	333	272	197)	550)	354	110	249)	78)
am	31.	17.	29.	29.	27.	04.	08.	07.	19.	04.	14.	10.

Jahreswerte NW 17 28.12. MW 100 HW 550) 07.08.

siehe Tabelle Überleitungen u. Speicherungen d. Berichtsjahrs

Nr.208 Mattsee (Seepegel) — Niedertrumer See

Mst.Nr. 203604 — Art: Schreibpegel — PNP: 501.40 m ü.A.

Tag	I	II	III	IV	V	VI	VII	VIII	IX	X	XI	XII
1.	132	134I	147I	198	162)	165	141	121	140	140	129	143
2.	134	134I	146I	196	160)	169	140	120	140	139	129	142
3.	137	133I	146I	194	159)	168	138	121	139	141	130	141
4.	138	132I	146I	192	158)	168	137	125	138	144	130	140
5.	138)	132I	147I	190	156)	169	136	126	137	144	131	141
6.	138)	131I	147I	188	154)	169	136	129	137	143	135	140
7.	138)	132I	147I	187	152)	168	139	146	136	142	136	140
8.	138)	133I	146I	184	149)	166	140	154	144	142	136	139
9.	138)	132I	149I	181	148)	164	140	154	146	141	136	139
10.	138)	133I	156I	179)	147)	162	141	154	145	140	136	141
11.	137I	133I	160I	178)	146)	160	140	153	145	139	136	142
12.	137I	133I	160I	176)	145)	157	139	152	144	138	138	142
13.	137I	132I	160I	175)	144)	156	138	151	143	138	143	142
14.	137I	132I	160I	174)	146)	154	137	150	142	137	144	141
15.	137I	131I	159I	172)	146)	152	136	149	141	136	147	141
16.	136I	132I	158I	171)	145)	150	134	147	139	135	147	140
17.	136I	137I	157I	169)	147)	148	133	146	138	134	147	140
18.	137I	141I	156I	169)	146)	147	132	145	138	133	147)	139
19.	137I	143I	155I	168)	148)	145	131	143	147	132	146	139
20.	137I	145I	154I	167)	148)	145	130	142	152	132	146	138
21.	137I	146I	153I	165)	147)	144	129	140	151	131	145	137
22.	138I	147I	154	163)	147)	146	129	141	150	130	146	136
23.	138I	147I	155	161)	145	147	128	140	149	130	148	136
24.	138I	148I	156	159)	145	147	127	140	148	130	148	135
25.	138I	147I	158	157)	143	146	126	141	147	129	148	134
26.	137I	147I	167	156)	144	144	125	140	145	129	147	134
27.	137I	148I	178	155)	146	143	124	139	144	128	146	133
28.	136I	147I	185	156)	149	142	123	139	143	128	145	132
29.	136I		197	160)	155	142	122	139	142	129	144	132
30.	135I		199	162)	157	142	121	139	141	129	143	132
31.	135I		200		159		120	141		129		131
am	01.	05.	03.	28.	13.	27.	31.	03.	06.	28.	01.	30.
NW	131	131I	145I	154)	141)	141	119	119	135	127	128	130
MW	137D	138I	160I	173)	150)	154	133	141	143	135	141)	138
HW	138	149I	200	199	162)	170	142	155	153	145	149	143
am	03.	24.	29.	01.	01.	04.	02.	08.	21.	04.	23.	01.

Jahreswerte NW 119 31.07. MW 145 HW 200 29.03.

Seefläche 3,6 km²

Nr.209 Obertrum (Seepegel) — Obertrumer See

Mst.Nr. 203612 — Art: Schreibpegel — PNP: 501.40 m ü.A.

Tag	I	II	III	IV	V	VI	VII	VIII	IX	X	XI	XII
1.	133	134I	147I	199	165	170	147	127	147	146	130	144
2.	136	134I	146I	197	163	173	147	127	146	145	130	143
3.	139	133I	146I	195	162	172	145	128	146	145	132	142
4.	139	133I	147I	193	161	172	144	132	144	146	132	141
5.	140	132I	148I	191	160	173	143	133	144	146	133	142
6.	140	132I	147I	190	158	173	143	137	143	145	137	141
7.	140	132I	147I	188	156	172	146	156	142	145	138	141
8.	139	133I	147I	185	155	170	146	161	152	144	138	140
9.	139I	133I	150I	182	153	168	146	161	153	143	138	140
10.	139I	133I	157I	180)	151	166	147	161	152	142	138	143
11.	139I	134I	160I	179	150	164	147	160	151	142	137	144
12.	138I	133I	161I	177	149)	162	146	159	150	141	140	143
13.	138I	133I	161I	176	148	160	145	158)	149	140	144	143
14.	138I	132I	160I	175	149	158	144	157	148	139	146	142
15.	138I	131I	160I	174	150	156	143	155	147	138	149	142
16.	137I	133I	158I	172	149	155	141	154	146	137	149	141
17.	137I	138I	157I	171	151	153	140	153	145	136	149	141
18.	137I	141I	157I	171	151	152	139	151	144	135	148	140
19.	138I	143I	155I	170	153	150	138	150	154	134	147	140
20.	137I	145I	155I	168	153	151	137	148	158	134	147	139
21.	138I	146I	154I	167	153	149	136	147	158	133	147	138
22.	139I	147I	154I	165	151	151	136	147	157	132	148	138
23.	139I	148I	156I	163	150	153	135	147	156	132	150	137
24.	138I	148I	157	161	149	153	134	146	154	132	149	136
25.	138I	148I	160	159	147	151	133	147	153	131	149	135
26.	138I	148I	170	158	148	150	132	147	152	131	148	135
27.	137I	148I	180	158	150	149	131	146	151	130	147	134
28.	137I	147I	186	159	154	148	130	145	149	130	147	133
29.	136I		199	163	159	148	128	145	148	130	146	133
30.	136I		201	165	161	148	127	146	147	131	145	132
31.	135I		201		163		127	147		131		131
am	01.	06.	03.	26.	26.	29.	31.	01.	06.	28.	01.	31.
NW	132	131I	145I	157	146	146	126	126	142	129	129	130
MW	138I	138I	161I	175)	154)	159	139	148)	150	138	143	139
HW	140	150I	201	201	165	173	149	162	159	147	150	145
am	04.	24.	29.	01.	01.	02.	12.	08.	21.	01.	17.	01.

Jahreswerte NW 126 31.07. MW 149 HW 201 29.03.

Seefläche 4,9 km²

2006

Tägliche Wasserstände
in cm über dem Pegelnullpunkt

Nr.237 Schärding (Schreibpegel) Inn

Mst.Nr. 206201 Art: Schreibpegel PNP: 299.80 m ü.A.

Tag	I	II	III	IV	V	VI	VII	VIII	IX	X	XI	XII
1.	360	359I	359	358	421	419	423	391	405	368	360	360
2.	362	360I	360	352	414	422	414	398	393	370	362	358
3.	361	359I	361	353	414	428	407	399	386	372	364	359
4.	362	359I	361	346	415	426	412	413	385	386	363	360
5.	362	356I	359	404	422	425	408	425	390	395	360	365
6.	361	356I	359	417	423	426	408	407	390	382	362	364
7.	362	359I	360	407	414	418	420	503	386	375	364	364
8.	360	358I	360	399	410	409	422	444	399	374	364	362
9.	361	358	372	393	411	405	411	430	393	372	363	362
10.	362	357	408	396	411	404	411	431	379	374	380	367
11.	361	359	385	408	405	399	405	425	377	372	367	365
12.	359	357	370	404	402	402	404	416	381	371	376	364
13.	360	356	363	396	402	413	408	410	378	373	384	362
14.	357	358	363	394	411	423	400	405	378	370	382	362
15.	357I	358	364	399	413	427	398	411	376	369	399	361
16.	357I	360	364	403	408	424	391	398	378	367	379	361
17.	359I	371	362	413	421	430	387	396	375	366	372	359
18.	360I	371	362	417	428	428	391	394	377	362	369	361
19.	361I	365	359	413	427	429	390	395	411	362	365	362
20.	359I	365	360	408	423	427	389	390	406	361	365	360
21.	358I	368	367	410	423	430	389	391	387	361	366	360
22.	358I	371	372	413	427	429	395	391	382	359	369	360
23.	357I	367	380	416	428	424	385	391	380	358	371	357
24.	358I	366	375	419	424	430	387	389	375	361	364	357
25.	359I	362	387	425	416	427	387	409	374	363	364	357
26.	360I	360	418	426	406	426	386	393	376	360	361	357
27.	360I	359	386	426	413	428	388	383	376	359	361	357
28.	359I	360	407	426	426	431	388	384	374	360	362	358
29.	357I		425	419	422	422	396	399	372	358	361	357
30.	358I		356	413	419	428	395	403	370	367	361	357
31.	359I		345		424		389	425		364		356
am	16.	05.	31.	04.	13.	11.	24.	04.	30.	23.	27.	23.
NW	354I	352I	338	338	398	393	381	373	363	354	355	354
MW	360I	361I	372	402	417	422	400	408	384	368	368	360
HW	367	378	461	441	465	457	434	598	432	405	422	371
am	10.	17.	29.	29.	19.	23.	08.	07.	19.	04.	15.	10.

Jahreswerte NW 338 31.03. MW 385 HW 598 07.08.

seit 1965 im Staubereich des Inn-KW Passau-Ingling

Nr.249 Engelhartszell Donau

Mst.Nr. 207027 Art: Schreibpegel PNP: 276.99 m ü.A.

Tag	I	II	III	IV	V	VI	VII	VIII	IX	X	XI	XII
1.	375	379I	381	613	516	553	471	393	461	379	381	380
2.	389	382I	381	593	487	530	452)	400	437	382	383	376
3.	392	380I	384	588	481	512	438	408	418	385	378	381
4.	383)	375I	383	568	476	505	437	447	408	397	381	375
5.	381	371I	384	542	477)	508	431	452	415	420	383	386
6.	375	375I	388	526	473	480)	424)	453	411	415	385	379
7.	377	383I	383	509	461	474)	434	546	405	399	382	384
8.	373	374I	381	495	458	462)	438	524	413	391	383	381
9.	380	379I	396	482	460	455)	426	499	408	390	379	382
10.	377	373	482	474	459	452)	430	472	398	392	395	390
11.	373	375	522	496	454	440)	420	458	390	390	381	393
12.	374	371	531	507	449	438	417	443)	391	382	395	392
13.	376	366	502	504	445	445)	422	438	393	385	410	388
14.	374	375	461	491	451	451	412	431	390	379	407	379
15.	367	370	434	495	456	459)	407	431	392	387	434	376
16.	366	374	421	501	459	457	396)	419	390	380	409	378
17.	377	423	412	511	474	471	389	415	380	382	402	379
18.	372)	461	402	509	491	471	395	408	388	384	390	377
19.	383	447	394	506	522	474)	391	407	447	375	388	382
20.	378	435	394	496	523	484)	391	400	430	380	387	384
21.	371	429	406	491	503	478)	389	400	414	376	386	379
22.	376	424	418	488	483	483)	393	402	403	370	396	380
23.	378	413	447	488	480	517	380	407	395	376	396	376)
24.	380	404	452	484	469	492)	390	403	383	372	386	375
25.	375	393	456	490	457	471	388	424	382	384	395	373
26.	378	388	524	486	446	471	387	402	386	371	383	375
27.	371	383	569	501	483	479	388	396	390	378	383	377
28.	372	386	613	512	518	476	387	398	394	379	381	371)
29.	372I		686	546	546	486	388	419	386	370	382	375
30.	376I		635	544	549	507	392	446	383	388	381	374
31.	379I		635		546		394	471		381		372
am	15.	13.	02.	09.	14.	12.	29.	01.	30.	26.	09.	19.
NW	359)	355	369	467	432	430	373	378	370	360	369	362
MW	376D	392I	460	515	482)	479)	410)	433)	403	384	390	380)
HW	400	468	713	641	569	566	487	607	498	436	454	410
am	03.	18.	29.	01.	19.	01.	01.	07.	19.	06.	15.	12.

Jahreswerte NW 355 13.02. MW 425 HW 713 29.03.

seit 1963 im Staubereich des Donau-KW Aschach

Nr.278 Linz Donau

Mst.Nr. 207068 Art: Schreibpegel PNP: 247.74 m ü.A.

Tag	I	II	III	IV	V	VI	VII	VIII	IX	X	XI	XII
1.	357	351I	360	546	441	468	399	374	412	362	354	362
2.	366	357I	349	512	424	452	386	376	395	363	361	359
3.	368	354I	354	512	420	441	390	380	384	360	362	359
4.	366	360I	358	489	417	432	392	403	380	371	359	360
5.	361	348I	356	460	418	432	390	406	381	380	359	363
6.	363	345I	365	447	415	414	387	407	378	381	358	364
7.	357	359I	364	436	407	414	396	471	376	372	359	365
8.	351	351I	361	426	403	411	400	455	381	368	361	361
9.	355	361I	367	419	400	404	393	432	382	366	359	363
10.	362	346I	413	414	403	402	394	417	374	365	368	368
11.	358	343I	440	425	399	398	387	414	370	365	364	367
12.	341	341I	447	431	398	395	387	402	370	363	370	367
13.	358	336I	429	432	395	396	388	396	369	364	380	363
14.	356	351	407	427	400	401	383	392	366	361	377	362
15.	353	354	391	430	401	404	382	392	367	361	393	357
16.	353	355	384	432	403	401	377	383	360	359	377	352
17.	356	380	377	436	412	405	369	380	360	360	376	361
18.	353	402	368	436	422	408	375	379	362	361	371	360
19.	359	395	371	434	440	410	374	379	396	360	366	363
20.	362	387	370	429	443	418	371	369	390	358	365	361
21.	356	386	370	423	431	417	372	376	381	360	365	358
22.	347	385	382	421	419	416	374	375	369	358	367	359
23.	342	379	396	420	418	436	369	378	366	357	370	355
24.	361I	374	398	420	414	422	371	375	364	359	365	355
25.	352I	364	400	423	408	410	371	388	356	360	366	360
26.	357I	362	449	421	403	406	370	380	360	359	364	354
27.	353I	362	496	429	419	407	370	370	364	357	363	354
28.	351I	361	538	436	441	403	372	374	365	362	362	352
29.	347I		626	460	466	412	375	385	366	354	362	356
30.	347I		571	458	464	428	374	395	364	364	362	354
31.	356I		571		463		373	413		361		354
am	12.	13.	02.	10.	13.	12.	17.	20.	25.	29.	06.	31.
NW	330	331	340	409	389	388	360	354	346	349	347	343
MW	356I	362I	414	443	420	415	381	394	374	363	366	360
HW	373	411	650	597	477	479	422	539	425	393	403	374
am	02.	18.	29.	01.	29.	01.	01.	07.	19.	06.	15.	11.

Jahreswerte NW 330 12.01. MW 387 HW 650 29.03.

seit 1979 im Staubereich des Donau-KW Abwinden-Asten

Nr.281 Altaussee (Seeklause) Altausseer See

Mst.Nr. 210534 Art: Schreibpegel PNP: 710.36 m ü.A.

Tag	I	II	III	IV	V	VI	VII	VIII	IX	X	XI	XII
1.	102	97	97	145	152	155	162	109	173	105	151	126
2.	102	97	97	143	145	143	150	113	152	105	152	125
3.	102	97	97	142	147	150	141	116	137	104	145	124
4.	102	97	97	137	155	159	136	139	128	106	139	123
5.	101	97	97	131	166	166	131	145	123	109	134	126
6.	100	97	97	126	166	158	128	173	119	110	131	129
7.	99	98	98	121	162	153	129	251	116	109	128	127
8.	99	99	98	119	158	149	133	264	120	111	127	125
9.	99	99	100	118	159	150	133	211	122	111	135	127
10.	98	99	100	120	161	154	131	174	118	109	167	125
11.	98	100	100	126	159	172	126	152	114	108	159	123
12.	98	99	100	125	162	179	123	142	112	106	168	121
13.	98	99	99	122	165	186	121	140	109	105	175	120
14.	98	98	99	120	167	188	118	135	108	103	185	118
15.	98	97	98	119	166	188	116	131	106	102	220	116
16.	98	98	98	126	169	186	113	126	105	102	206	115
17.	97	98	98	142	186	185	111	121	104	101	188	114
18.	99	98	97	149	199	183	110	117	105	100	175	114
19.	100	98	97	148	204	181	108	114	145	100	166	113
20.	100	98	97	145	204	192	107	112	178	100	162	112
21.	100	99	99	145	203	187	106	111	156	99	153	111
22.	100	99	100	148	188	176	106	113	139	99	147	111
23.	99	99	101	151	189	185	107	120	129	98	141	109
24.	99	99	101	153	174	170	112	118	122	98	137	106
25.	98	98	103	157	159	162	111	119	117	101	134	105
26.	98	98	108	161	166	158	109	117	114	101	132	103
27.	97	98	135	175	213	155	108	114	112	101	130	102
28.	97	97	148	181	237	159	107	114	110	101	129	101
29.	97		146	182	229	164	108	124	108	112	127	101
30.	97		137	168	202	169	109	133	106	145	126	100
31.	97		136		175		109	168		145		100
am	18.	14.	04.	08.	02.	02.	22.	01.	18.	24.	30.	31.
NW	96	97	96	118	143	141	106	108	104	97	126	99
MW	99	98	106	141	177	169	120	140	124	107	152	115
HW	103	101	149	184	240	196	168	281	184	147	224	130
am	03.	10.	29.	29.	28.	20.	01.	08.	20.	31.	15.	06.

Jahreswerte NW 96 18.01. MW 129 HW 281 08.08.

durch Fischrechen beeinflusst

Tägliche Wasserstände
in cm über dem Pegelnullpunkt

Nr.289 Steeg (Bootshütte) — Hallstätter See

Mst.Nr. 205138 — Art: Schreibpegel — PNP: 507.35 m ü.A.

Tag	I	II	III	IV	V	VI	VII	VIII	IX	X	XI	XII
1.	86	44)	47	107	109	116	111	95	109	85	92	88
2.	88	45)	47	109	97	105	100	96	98	85	94	86
3.	89	45)	46	109	98	131	94	93	92	85	94	86
4.	88	44)	45	103	104	148	92	107	91	87	90	86
5.	88	43)	45	95	109	142	100	108	91	90	88	86
6.	85	44)	44	91	108	124	93	118	89	90	92	86
7.	85	45)	44	92	105	110	95	187	87	90	92	86
8.	84	44)	45	97	101	103	99	201	90	92	92	86
9.	83	44)	47	102	101	100	94	159	91	91	94	86
10.	82	45)	46	109	102	99	101	127	88	91	106	86
11.	65	44)	45	101	101	108	96	108	87	90	95	86
12.	50	43)	44	91	103	113	94	99	85	90	108	86
13.	43	43)	43	90	106	119	94	103	84	89	107	86
14.	41	44)	42	94	108	123	92	98	84	87	113	86
15.	42	44)	42	95	107	124	92	94	84	86	138	86
16.	41	45)	41	101	108	124	92	89	85	87	122	85
17.	40	47)	41	107	125	123	90	91	84	87	105	85
18.	41	48)	41	109	135	124	90	91	87	87	95	86
19.	42	47)	39	106	149	123	91	89	119	87	92	86
20.	42	48)	39	100	152	131	93	89	125	87	93	86
21.	40	51)	40	99	149	130	92	89	103	86	92	86
22.	39)	53)	42	103	136	123	93	89	90	86	91	86
23.	40)	54	44	107	132	135	94	90	91	86	90	85
24.	41)	52	45	110	121	124	92	89	90	87	90	83
25.	43)	51	47	114	106	114	91	94	89	89	90	82
26.	44)	48	57	117	102	107	91	90	89	87	90	80
27.	43)	47	84	126	144	101	97	88	89	87	90	78
28.	43)	47	106	136	172	98	98	89	88	86	90	77
29.	42)		111	143	168	111	99	95	88	88	90	76
30.	43)		98	129	148	120	97	97	87	100	89	74
31.	44)		96		131		91	110		93		73
am	22.	05.	20.	12.	02.	28.	19.	21.	14.	01.	05.	31.
NW	37)	42)	39	89	95	97	88	87	83	84	87	72
MW	57)	46)	53	106	121	118	95	105	92	88	97	84
HW	90	55	112	144	178	149	117	212	136	102	141	89
am	03.	23.	29.	29.	29.	03.	01.	07.	19.	30.	15.	01.

Jahreswerte NW 37) 22.01. MW 89 HW 212 07.08.

Seefläche 8,4 km²

Nr.294 Strobl — St.Wolfgangsee (Abersee)

Mst.Nr. 205161 — Art: Lattenpegel — PNP: 536.89 m ü.A.

Tag	I	II	III	IV	V	VI	VII	VIII	IX	X	XI	XII
1.	120I	113I	130I	179I	144	150	134	119	141	125	113	130
2.	121	112I	122I	179I	142	153	133	121	138	124	115	129
3.	123	112I	122I	179I	141	160	132	123	135	124	116	128
4.	123	111I	122I	176I	141	162	132	134	133	123	116	127
5.	122	111I	122I	170I	141	164	132	138	132	123	116	128
6.	122I	111I	122I	162I	140	159	131	147	131	122	117	128
7.	122I	112I	121I	153I	139	152	132	169	130	122	118	127
8.	121I	113I	122I	146I	138	145	134	172	131	121	119	126
9.	121I	113I	125I	143I	137	140	134	164	131	120	123	126
10.	120I	113I	131I	144I	136	138	135	154	130	119	135	126
11.	119I	113I	134I	146I	135	136	134	146	129	118	139	126
12.	118I	113I	133I	144	135	134	134	140	128	117	148	127
13.	118I	113I	132I	142	135	133	133	137	127	116	154	126
14.	118I	112I	132I	143	136	133	131	137	125	115	157	125
15.	117I	113I	132I	146	136	132	130	136	124	114	165	124
16.	116I	114I	131I	149	137	131	128	134	122	113	159	123
17.	115I	116I	131I	152	139	130	126	133	121	112	151	123
18.	116I	118I	130I	153	141	129	124	132	126	111	143	123
19.	116I	119I	130I	151	143	129	123	131	145	109	140	123
20.	116I	120I	129I	149	144	130	121	129	153	108	137	122
21.	117I	122I	129I	147	143	130	120	129	147	107	135	121
22.	118I	123I	130I	146	141	131	119	130	141	106	133	120
23.	117I	124I	131I	147	139	135	118	131	137	105	134	119
24.	116I	124I	134I	147	136	134	117	130	134	105	134	118
25.	116I	124I	136I	146	135	133	116	131	132	105	133	117
26.	115I	124I	142I	147	136	132	115	130	131	104	133	116
27.	115I	124I	156I	147	145	132	114	129	130	103	133	115
28.	115I	126I	167I	149	153	133	113	130	129	104	132	114
29.	115I		173I	151	157	133	114	131	127	105	131	114
30.	114I		173I	149	153	133	115	134	126	112	131	113
31.	113I		175I		151		116	142		112		112
am	31.	04.	07.	13.	26.	18.	28.	01.	18.	27.	01.	31.
NW	113I	111I	121I	142	133	129	112	117	120	103	113	111
MW	118I	117I	135I	153I	141	139	125	137	132	114	134	122
HW	124	130I	177I	180I	159	166	135	174	156	125	167	130
am	04.	28.	31.	03.	29.	05.	10.	08.	20.	01.	15.	01.

Jahreswerte NW 103 27.10. MW 131 HW 180I 03.04.

Seefläche 13,5 km²

Nr.300 Ebensee — Traun

Mst.Nr. 205203 — Art: Schreibpegel — PNP: 422.17 m ü.A.

Tag	I	II	III	IV	V	VI	VII	VIII	IX	X	XI	XII
1.	96)	91)	100	265	228	240	202	135	209	112	132	124
2.	96)	92	99	267	207	221	184	147	182	111	136	120
3.	95)	91	98	263	207	346	169)	154	161	112	134	115
4.	95	91	98	244	221	327	158)	217	150	116	130	115
5.	95	90	97	223	227	291	146)	210	144	123	126	128
6.	93	89	96	200	218	250	153)	289	138	125	139	128
7.	92	92	96	178	208	228	160)	458	131	114	140	124
8.	91	92	96	171	202	212	176)	364	152	124	139	122
9.	92	91	113	173	199	201	168)	291	143	122	170	118
10.	100	90	137	191	197	196	185)	240	132	114	199	123
11.	121	88	125	217	195	204	164)	209	126	112	169	120
12.	114	89	118	184	197	206	149)	192	123	109	220	118
13.	104	91	112	168	200	209	152)	196	117	107	226	112
14.	99	91	107	180	211	210	144)	190	117	105	267	109
15.	94	90	105	200	208	209	139)	176	116	101	276	110
16.	92)	94	103	228	211	208	134)	158	111	101	235	110
17.	93)	110	101	247	244	205	130)	146	112	101	208	106
18.	95)	110	101	251	245	205	124)	138	135	99	186	109
19.	96)	108	100	235	283	204	118)	135	299	99	169	110
20.	95)	110	103	226	281	221	118)	131	245	99	160	107
21.	95)	115	110	224	270	212	122)	134	206	95	153	105
22.	94)	117	120	230	247	216	120)	137	169	93	151	103
23.	92)	113	127	234	235	236	124)	147	147	93	151	103
24.	90)	110)	124	241	216	206	127)	135	139	98	146	102
25.	90)	107)	139	245	194	194	121	155	130	108	144	101
26.	92)	104	192	251	199	188	116	144	126	106	139	100
27.	91)	102	255	262	296	190	107	132	122	101	135	98
28.	91)	100	270	285	323	183	120	132	118	98	132	97
29.	90)		268	295	311	204	141	157	115	116	127	97
30.	90)		236	260	280	221	159	179	113	165	124	96
31.	91)		258		255		137	232		147		95
am	24.	11.	08.	14.	25.	28.	27.	28.	18.	23.	05.	30.
NW	88)	88	95	161	187	177	105	126	99	88	118	95
MW	95)	99)	136	228	233	221	144)	189	148	111	166	110
HW	124)	119	288	311	371	375	214)	521	369	179	332	134
am	10.	22.	27.	29.	28.	03.	01.	07.	19.	30.	14.	05.

Jahreswerte NW 88 11.02. MW 157 HW 521 07.08.

siehe Tabelle Überleitungen u. Speicherungen d. Berichtsjahrs
durch Seeschleuse beeinflusst

Nr.301 Jagdschloß Langbathsee — Vorderer Langbathsee

Mst.Nr. 205211 — Art: Schreibpegel — PNP: 662.96 m ü.A.

Tag	I	II	III	IV	V	VI	VII	VIII	IX	X	XI	XII
1.	98I	98I	98I	98I	115	107)	100)	101)	100)	99)	98)	98)
2.	98I	98I	98I	98I	114	105)	100)	101)	99)	99)	99)	98
3.	98I	98I	98I	98I	108	104)	100)	110)	99)	98)	100)	98
4.	98I	98I	98I	98I	100	103)	100)	112)	100)	99)	99)	98
5.	98I	98I	98I	98I	98	102)	100)	106)	101)	98)	99)	98
6.	98I	98I	98I	98I	98	102)	101)	104)	100)	98)	99)	98
7.	98I	98I	98I	98I	98	101)	101)	102)	100)	98)	99)	97
8.	98I	98I	98I	98I	98	101)	101)	102)	99)	98)	100)	97
9.	98I	98I	98I	98I	98	100)	100)	101)	99)	98)	105)	97
10.	98I	98I	98I	98I	98	100)	100)	101)	99)	98)	103)	99
11.	98I	98I	98I	98	98	100)	99)	101)	99)	98)	104)	99
12.	98I	98I	98I	98	98	100)	99)	100)	99)	98)	103)	99
13.	98I	98I	98I	103	98	100)	99)	100)	99)	98)	102)	100
14.	98I	98I	98I	117	100	99)	99)	100)	99)	98)	101)	99
15.	98I	98I	98I	129	108	99)	99)	99)	100)	98)	101)	99
16.	98I	98I	98I	130	107	100)	99)	99)	104)	98)	100)	98
17.	98I	98I	98I	128	111	100)	99)	99)	102)	98)	100)	98
18.	98I	98I	98I	124	107	100)	98)	99)	102)	98)	100)	99
19.	98I	98I	98I	119	100	100)	98)	101)	101)	98)	101)	99
20.	98I	98I	98I	115	98	100)	99)	100)	101)	98)	100)	98
21.	98I	98I	98I	112	98	100)	99)	100)	100)	98)	100)	98
22.	98I	98I	98I	108	98	99)	99)	100)	100)	98)	100)	97
23.	98I	98I	98I	101	98	99)	98)	100)	99)	98)	100)	97
24.	98I	98I	98I	99	101	99)	98)	99)	99)	98)	98)	97
25.	98I	98I	98I	99	111	101)	98)	100)	99)	98)	99)	96
26.	98I	98I	98I	99	111	102)	98)	100)	99)	98)	99)	96
27.	98I	98I	98I	104	114	102)	98)	101)	99)	98)	99)	96
28.	98I	98I	98I	122	110	101)	98)	102)	99)	98)	99)	95
29.	98I		98I	120	114	101)	99)	101)	99)	98)	99)	95
30.	98I		98I	119	109)	100)	99)	100)	99)	98)	98)	95
31.	98I		98I		108)		101)	100)		98)		95
am	01.	01.	01.	01.	05.	25.	27.	20.	02.	22.	26.	31.
NW	98I	98I	98I	98I	98	98)	98)	98)	98)	98)	97)	94
MW	98I	98I	98I	107I	104)	101)	99)	101)	100)	98)	100)	98)
HW	98I	98I	98I	130	117)	109)	102)	118)	106)	99)	108)	100
am	01.	01.	01.	15.	01.	25.	06.	03.	16.	01.	09.	13.

Jahreswerte NW 94 31.12. MW 100 HW 130 15.04.

Seefläche 0,4 km²

2006

Tägliche Wasserstände
in cm über dem Pegelnullpunkt

Nr.304 Gmunden (Esplanade) — Traunsee

Mst.Nr. 205245 — Art: Schreibpegel — PNP: 421.31 m ü.A.

Tag	I	II	III	IV	V	VI	VII	VIII	IX	X	XI	XII
1.	109)	98)	86	120	134	135	132	128	128	119	123	120
2.	109)	104)	85	121	129	136	130	134	129	120	123	120
3.	109)	104	85	122	124	142	130	147	127	120	123	120
4.	110)	104	86	120	120	154	128	151	126	120	123	120
5.	109D	104	85	118	120	152	128	165	124	119	123	122
6.	109D	104	85	111	121	142	127	175	123	120	124	122
7.	108D	104	85	111	122	144	127	187	122	120	124	122
8.	108D	102	85	114	121	143	128	216	122	120	124	120
9.	106D	99	86	113	119	138	130	186	120	120	124	119
10.	104)	96	85	114	120	137	131	148	118	120	136	119
11.	103)	96	85	115	120	137	130	135	118	119	135	119
12.	103)	96	85	114	120	137	129	121	119	120	134	119
13.	105)	96	85	112	120	135	126	120	120	120	127	119
14.	109)	94	85	110	121	132	122	120	120	119	132	119
15.	108)	90	85	110	120	128	120	120	120	120	139	119
16.	105)	85	85	110	120	125	120	120	118	120	135	119
17.	105)	85	85	110	124	125	120	119	118	120	136	119
18.	103)	85	85	110	132	126	120	120	122	120	136	119
19.	102)	86	85	111	134	126	120	120	142	120	136	119
20.	102)	86	85	112	134	126	119	119	143	120	135	119
21.	100)	88	85	115	135	126	119	119	139	119	134	119
22.	99)	88	85	116	137	126	119	119	132	119	131	119
23.	99)	89	85	120	135	131	118	119	126	119	129	118
24.	98)	88	84	127	132	131	118	120	124	120	123	118
25.	97)	87	85	135	123	131	119	121	120	121	120	119
26.	97)	86	88	134	126	130	119	120	120	121	119	119
27.	97)	88	102	135	133	130	119	120	120	121	120	118
28.	98)	88	121	135	144	130	119	120	120	119	120	118
29.	99)		123	135	136	133	118	120	120	119	120	118
30.	99)		117	134	135	145	118	120	120	123	120	118
31.	99)		121		135		119	122		124		119
am	24.	16.	24.	06.	04.	16.	31.	17.	10.	01.	25.	12.
NW	97)	85	84	110	119	125	117	119	118	119	119	118
MW	104D	93)	90	119	127	134	123	135	124	120	128	119
HW	111)	104	125	137	148	155	138	226	144	133	140	123
am	14.	02.	29.	25.	28.	04.	01.	08.	19.	31.	15.	05.

Jahreswerte NW 84 24.03. MW 118 HW 226 08.08.

Seefläche 24,5 km²

Nr.307 Zell am Moos — Zeller See (Irrsee)

Mst.Nr. 205260 — Art: Lattenpegel — PNP: 551.42 m ü.A.

Tag	I	II	III	IV	V	VI	VII	VIII	IX	X	XI	XII
1.	164I	158I	169I	224I	199	207	169	146	176	167	150	174
2.	165I	157I	169I	221I	197	207	168	147	174	165	152	173
3.	166I	157I	169I	218I	196	207	167	149	173	164	155	171
4.	168I	157I	170I	215I	197	208	166	153	172	165	161	170
5.	167I	156I	170I	211I	191	207	164	155	171	165	165	170
6.	167I	156I	170I	206I	188	206	162	167	170	165	164	169
7.	166I	156I	170I	202I	185	203	163	189	172	164	164	168
8.	166I	155I	174I	199I	183	200	163	194	179	163	163	167
9.	166I	155I	183I	197I	181	197	163	194	179	162	163	168
10.	165I	155I	187I	196I	179	194	163	192	177	161	164	169
11.	164I	154I	188I	196	178	191	162	190	176	160	166	170
12.	163I	154I	188I	195	176	189	161	188	175	159	171	169
13.	163I	154I	187I	194	175	187	160	187	173	158	176	168
14.	162I	155I	186I	195	176	184	159	186	171	157	182	168
15.	161I	156I	185I	196	175	182	159	185	170	156	183	167
16.	160I	159I	184I	197	175	180	158	183	169	155	183	166
17.	159I	166I	183I	199	176	178	157	181	168	154	182	166
18.	161I	168I	182I	198	176	176	156	179	166	153	181	166
19.	163I	169I	181I	197	177	174	155	178	168	152	180	166
20.	162I	171I	180I	195	176	173	153	176	179	152	180	165
21.	162I	171I	178I	193	175	172	152	174	179	151	181	164
22.	163I	172I	177I	191	173	171	151	173	178	150	182	163
23.	164I	173I	177I	190	172	170	150	174	176	149	183	162
24.	163I	172I	178I	189	171	169	149	174	174	149	182	161
25.	163I	172I	182I	188	172	168	148	175	173	149	181	161
26.	162I	171I	192I	187	175	167	147	174	172	148	180	160
27.	162I	171I	203I	190	180	166	146	173	171	148	179	159
28.	161I	170I	214I	193	189	166	146	174	170	147	178	158
29.	160I		227I	198	191	167	145	175	169	147	177	158
30.	159I		228I	200	193	169	145	176	168	148	176	157
31.	158I		226I		198		145	177		148		156
am	31.	11.	01.	26.	24.	27.	29.	01.	19.	28.	01.	31.
NW	158I	154I	169I	186	171	166	145	146	164	147	149	156
MW	163I	162I	186I	199I	182	184	156	175	173	156	173	165
HW	168I	173I	229I	225I	204	208	169	195	180	167	183	175
am	04.	23.	30.	01.	31.	01.	01.	08.	08.	01.	15.	01.

Jahreswerte NW 145 29.07. MW 173 HW 229I 30.03.

Seefläche 3,5 km²

Nr.309 Mondsee (Limnolog.Institut) — Mondsee

Mst.Nr. 205286 — Art: Schreibpegel — PNP: 479.33 m ü.A.

Tag	I	II	III	IV	V	VI	VII	VIII	IX	X	XI	XII
1.	154	151I	153I	227	171	174	159	149	158	152	150	147
2.	157	151I	153I	226	166	175	157	149	157	153	149	147
3.	158	150I	152I	223	163	172	155	150	156	153	151	147
4.	157	150I	154I	219	162	171	153	157	154	154	150	147
5.	155	150I	154I	210	160	173	153	158	153	154	151	150
6.	154	150I	153I	202	158	171	153	161	153)	153	156	150
7.	154	151I	153I	192	157	169	153	184	152)	152	156	149
8.	153	152I	153I	185	157	165	156	185	159)	152	154	149
9.	153	152I	158I	178	157	162	156	177	161)	152	154	148
10.	153	153I	169I	173	156	160	162	171	158)	151	155	148
11.	152	153I	168I	172	155	158	158	164	156)	151	153	148
12.	152	152I	165I	170	155	156	156	161	155)	151	159	148
13.	152	151I	162I	169	154	157	155	159	153)	151	166	147
14.	151	151I	159I	169	155	155	154	159	151)	150	166	146
15.	151	151I	157I	171	157	154	155	157	149)	150	167	146
16.	151I	152I	156I	172	156	153	153	157	148)	149	163	146
17.	151I	158I	155I	172	158	154	153	155	149)	149	159	147
18.	152I	160I	155I	172	157	154	153	154	153)	149	156	147
19.	154I	159I	154I	170	158	153	151	153	169	149	153	147
20.	154I	158I	154I	168	159	155	151	153	174	149	151	147
21.	154I	158I	155I	166	159	154	151	153	168	148	151	146
22.	155I	158I	156I	164	157	154	150	155	164	148	151	146
23.	155I	157I	158I	163	156	158	150	156	160	148	155	146
24.	153I	156I	158I	161	155	157	149	155	158	147	154	145
25.	153I	155I	160	160	154	155	148	157	156	147	152	145
26.	152I	155I	169	160	155	153	146	156	155	147	150	145
27.	152I	154I	184	162	161	152	146	155	155	146	149	145
28.	151I	154I	195	166	165	152	146	154	154	146	149	145
29.	151I		215	172	173	159	148	154	153	147	148	145
30.	151I		220	173	171	161	149	155	152	150	147	145
31.	151I		223		171		148	160		150		145
am	15.	04.	04.	25.	26.	27.	28.	03.	16.	28.	30.	23.
NW	150	150I	146I	160	154	148	145	148	148)	145	146	142
MW	153I	154I	165I	180	160	160	152	159	156)	150	154	147
HW	159	160I	228	228	175	177	163	190	177	154	168	151
am	03.	18.	31.	01.	29.	02.	10.	07.	19.	05.	14.	08.

Jahreswerte NW 142 23.12. MW 158 HW 228 01.04.

Seefläche 14,2 km²

Nr.310 Fuschl — Fuschlsee

Mst.Nr. 203653 — Art: Schreibpegel — PNP: 662.40 m ü.A.

Tag	I	II	III	IV	V	VI	VII	VIII	IX	X	XI	XII
1.	89	80D	89D	160	122	119	95	82	101	96	84	95
2.	90	79D	89I	159	120	122	94	82	99	95	85	94
3.	93	79D	88I	158	117	122	92	83	98	94	87	93
4.	93	79D	89I	156	115	123	92	89	96	95	86	92
5.	92	78D	90D	151	112	124	90	92	95	94	87	94
6.	91	78D	90I	147	111	124	89	96	94	93	89	94
7.	91	79D	90I	141	109	122	90	115	93	92	90	93
8.	90	79D	90I	136	106	119	94	122	97	92	91	92
9.	90)	80D	93I	133	105	116	93	122	97	90	92	92
10.	89)	82D	98I	131	103	114	93	119	96	89	94	93
11.	88D	82D	100I	131	102)	111	92	116	95	88	94	93
12.	87D	81D	102I	129	101)	108	91	114	94	87	101	92
13.	86D	80D	102I	127	99	106	90	111	93	87	109	91
14.	86D	79D	101I	128	99	104	90	109	92	86	114	91
15.	85D	79D	101I	130	99	103	89	108	91	85	119	90
16.	85D	79D	100I	132	98	101	88	106	90	84	119	89
17.	85D	82D	99I	134	100	100	87	104	89	83	117	89
18.	85D	85D	98I	135	99	98	85	102	90	83	115	89
19.	84D	86D	97I	134	101	97	84	100	106	82	112	89
20.	84D	87D	97D	131	102	97	84	98)	113	81	110	88
21.	84D	88D	96D	129	101	95	83	97	113	81	108	88
22.	84D	89D	95I	127	100	96	82	97	112	81	107	87
23.	84D	90D	95I	125	99	98	82	97	110	80	107	86
24.	84D	90D	94I	123	97	97	81	96	107	80)	106	85
25.	83D	90D	95D	121	96	95	80	98	105	80	104	85
26.	83D	90D	101I	118	97	94	80	97	104	80	102	84
27.	82D	89D	114I	118	101	93	79	96	102	79)	101	83
28.	82D	89D	130I	118	105	92	79)	95	100	79)	99	83
29.	81D		147I	121	112	95	81	95	99	82)	98	82
30.	81D		152I	123	114	96	82	96	97	84	96	82
31.	80D		156I		115		82	100		84		81)
am	31.	04.	04.	27.	26.	27.	26.	01.	18.	23.	02.	31.
NW	80D	78D	86I	117	94	88	79)	79	88	79)	80	80)
MW	86D	83D	103D	134	105)	106	87)	101)	99	86)	101	89)
HW	95	90D	160	160	123	125	95	124	113	97	119	96
am	03.	24.	31.	02.	01.	05.	01.	08.	20.	03.	15.	01.

Jahreswerte NW 78D 04.02. MW 98 HW 160 31.03.

Seefläche 2,7 km²

Tägliche Wasserstände
in cm über dem Pegelnullpunkt

Nr.318 Kammer — Attersee

Mst.Nr. 205351 — Art: Schreibpegel — PNP: 467.75 m ü.A.

Tag	I	II	III	IV	V	VI	VII	VIII	IX	X	XI	XII
1.	145	146)	149	191	160	161	150	148	150	148	142	149
2.	147	146)	149	195	158	163	149	148	150	148	142	150
3.	149	146)	149	198	155	166	149	148	150	148	143	149
4.	148	146)	149	200	153	167	149	153	149	150	143	149
5.	146	146)	150	199	152	165	149	154	148	149	144	150
6.	145	147)	150	198	151	163	149	155	147	148	145	150
7.	144	147)	149	195	150	160	150	166	147	149	146	150
8.	145	148)	149	191	150	157	151	173	151	148	147	149
9.	144	149	152	188	150	154	151	171	151	148	149	149
10.	144)	150	155	184	149	151	153	169	151	148	150	150
11.	144)	150	155	182	149	150	152	166	150	148	150	150
12.	144)	149	155	179	149	149	150	162	150	148	154	150
13.	144)	148	153	175	151	149	149	159	149	148	157	149
14.	144)	148	152	172	151	149	149	156	149	147	157	149
15.	144)	148	151	168	150	149	148	154	149	147	158	149
16.	144)	149	151	166	151	149	148	151	149	145	156	149
17.	144)	151	150	166	151	148	147	150	149	145	154	149
18.	146)	151	150	166	152	148	147	149	150	145	153	149
19.	146)	151	149	165	152	150	147	148	158	144	152	149
20.	146)	151	149	162	152	149	147	148	163	144	151	149
21.	147)	151	149	160	150	149	148	148	161	143	150	149
22.	147)	150	149	158	150	151	147	149	158	143	151	148
23.	147)	151	149	155	149	150	147	150	155	142	151	148
24.	146)	150	149	154	149	149	147	149	152	142	151	148
25.	145)	150	150	153	150	148	146	151	150	142	151	147
26.	145)	150	154	153	153	148	145	150	150	142	151	147
27.	145)	150	159	154	156	148	145	149	149	141	151	147
28.	145)	149	166	156	159	153	145	149	149	141	150	146
29.	146)		175	160	160	154	147	149	148	142	150	147
30.	146)		181	161	160	152	147	150	148	142	150	146
31.	146)		186		161		147	151		142		147
am	17.	01.	04.	25.	12.	26.	28.	03.	06.	28.	01.	31.
NW	144)	146)	148	152	149	148	144	147	147	141	141	146
MW	145)	149)	154	173	153	153	148	154	151	145	150	149
HW	150	152	189	200	162	167	154	173	164	151	158	151
am	03.	18.	31.	04.	31.	03.	10.	08.	20.	04.	15.	05.

Jahreswerte NW 141 28.10. MW 152 HW 200 04.04.

Seefläche 45,9 km²

Nr.339 Wels-Lichtenegg — Traun

Mst.Nr. 206391 — Art: Schreibpegel — PNP: 309.00 m ü.A.

Tag	I	II	III	IV	V	VI	VII	VIII	IX	X	XI	XII
1.	141	124)	147	357	282	303	239	158	243	142	154	150
2.	153	127)	140	341	271	294	220	171	210	140	153	149
3.	165	127)	137	341	260	358	202	177	194	141	153)	142
4.	156	127)	142	321	259	386	193	240	183	156	158)	141
5.	150	128)	145	298	258	369	189	251	175	155	164)	148
6.	150	128)	143	285	252	311	188	290	169	152	169)	152
7.	147	130)	139	262	238	282	199	463	164	146	167	147
8.	144	145)	140	246	232	275	208	432	193	146	163	149
9.	144	147)	167	245	230	254	197	385	194	144	169	143
10.	142	148)	239	253	233	240	225	319	172	141	200	151
11.	141	145	210	281	223	238	206	271	163	138	195	151
12.	140	137	192	258	221	238	194	251	158	135	252	145
13.	140	135	178	242	224	238	188	237	153	135	274	141
14.	139	136	171	245	235	237	183	235	149	131	265	136
15.	139	135	163	264	239	235	174	220	146	128	310	135
16.	138	139	157	278	233	229	165	202	145	128	268	137
17.	138	184	153	284	249	227	161	187	141	128	236	134
18.	141	176	153	293	253	225	155	176	146	127	216	135
19.	148	170	148	280	294	222	152	172	288	125	200	137
20.	147	169	150	274	294	236	147	165	297	127	192	132
21.	149	173	157	272	290	231	151	167	257	125	191	129
22.	154	171	169	270	265	230	150	171	225	122	191	130
23.	145	164	190	268	254	251	149	184	200	122	201	127
24.	139	161	182	265	250	232	152	172	193	127	193	126
25.	135	156	195	271	240	218	150	194	176	133	183	126
26.	133	153	272	279	225	209	147	189	163	139	170	125
27.	131	153	335	309	290	208	141	165	158	142	165	124
28.	130	149	360	316	327	209	141	165	155	146	162	122
29.	129		411	352	351	235	166	179	150	151	158	125
30.	126)		337	320	328	255	177	191	147	155	152	122
31.	124)		345		301		169	240		155		123
am	24.	01.	07.	13.	11.	26.	27.	01.	29.	23.	30.	28.
NW	121)	122)	128	236	213	204	119	142	125	114	145)	119
MW	142)	148)	199	286	261	256	177	226	184	138	194)	137
HW	171	193	431	380	381	408	251	546	374	167	326	169
am	03.	17.	29.	01.	28.	03.	01.	07.	19.	04.	15.	06.

Jahreswerte NW 114 23.10. MW 196 HW 546 07.08.

siehe Tabelle Überleitungen u. Speicherungen d. Berichtsjahrs
durch Kraftwerksbetrieb beeinflusst
durch Seeschleuse beeinflusst

Nr.367 Liezen (Röthelbrücke) — Enns

Mst.Nr. 210799 — Art: Schreibpegel — PNP: 627.00 m ü.A.

Tag	I	II	III	IV	V	VI	VII	VIII	IX	X	XI	XII
1.	167	162	174	304	346	314	300	206	276	190	198	205
2.	168	164	174	314	322	303	283	204	259	192	203	198
3.	173	164	172	321)	321	368	269	234	250	194	201	194
4.	168	163	173	296	339	385	263	294	254	211	197	201
5.	167	159	172	278	346	374	253	266	255	238	199	205
6.	168	162	171	266	337	335	247	281	244	220	207	202
7.	166	162	172	251	325	323	258	398	231	207	205	208
8.	164	159	171	243	316	311	253	398	233	216	203	204
9.	162	161	173	246	316	307	249	318	225	209	219	200
10.	164	164	182	269	319	310	255	287	217	206	252	200
11.	164	161	167	285	316	321	241	272	209	201	221	198
12.	166	160	158	261	314	324	241	280	213	198	254	197
13.	168	160	163	252	331	331	247	293	207	193	262	196
14.	173	160	162	252	342	333	236	276	204	188	297	191
15.	172	161	163	257	336	331	232	273	200	180	329)	186
16.	169	161	158	279	337	325	223	256	193	191	295	181
17.	170	165	165	303	377	329	220	240	200	189	273	180
18.	166	165	154	309	384	337	216	227	208	186	264	186
19.	164	166	157	303	458	337	209	227	267	187	254	182
20.	164	166	164	299	444	389	208	231	272	185	253	182
21.	163	172	165	302	409	339	202	234	237	181	240	185
22.	163	172	169	315	379	323	220	226	223	178	235	187
23.	162	165	178	328	373	318	213	228	216	180	230	184
24.	163	165	184	346	341	293	220	223	212	181	223	172
25.	165	176	196	359	322	291	212	271	204	188	224	170
26.	167	176	214	373	313	291	201	243	201	184	218	178
27.	166	176	270	401	401	284	198	231	203	181	220	178
28.	165	174	306	456	411	296	197	237	206	181	216	177
29.	161		318	438	405	321	205	260	202	179	215	175
30.	162		283	388	369	352	200	262	195	241	209	172
31.	162		290		339		201	295		210		168
am	30.	14.	19.	14.	12.	27.	28.	02.	17.	29.	04.	31.
NW	154	152	152	234	287	253	185	186	183	168	182	163
MW	166	165	191	310)	354	327	231	264	224	196	234)	188
HW	202	189	336	481	489	429	325	474	312	257	367)	230
am	14.	26.	29.	28.	19.	20.	01.	07.	19.	05.	14.	07.

Jahreswerte NW 152 14.02. MW 238 HW 489 19.05.

siehe Tabelle Überleitungen u. Speicherungen d. Berichtsjahrs
Extremwerte beeinflusst

Nr.402 Steyr (Ortskai) — Enns

Mst.Nr. 205922 — Art: Schreibpegel — PNP: 283.97 m ü.A.

Tag	I	II	III	IV	V	VI	VII	VIII	IX	X	XI	XII
1.	65	61	66	252	222	214	196	95	169	77	94	96
2.	64	59	79	244	215	211	193	102	151	95	99	93
3.	71	60	69	249	212	387	173)	106	134	92	92	102
4.	64	55	67	224	216	328	143)	177	134	92	94	98
5.	64	55	68	210	219	274	142)	154	136	96	90	93
6.	61	61	70	197	213	235	137)	201	125	107	150	96
7.	64	65	69	176	203	223)	136)	438)	120	93	128	94
8.	59	63	68	171	197	216	156)	389)	138	84	111	96
9.	62	59	84	177	199	201	164)	239	124	102	127	92
10.	62	60	114	200	203	202	156	210	123	89	165	99
11.	67	56	98	213	197	213	143	187	112	85	128	97
12.	60	51	94	190	193	204	136	191	101	83	180	92
13.	54	61	78	175	196	204	143	197	100	82	188	87
14.	56	55	74	176	205	202	130	179	99	76	185	84
15.	52	67	75	197	199	199	124	167	96	79	221	86
16.	57	55	77	213	199	197	119	152	98	95	191	78
17.	59	97	53	224	211	196	122	152	97	74	174	73
18.	61	80	60	227	218	195	98	135	114	73	155	81
19.	68	78	65	219	242	194	108	124	142	71	140	80
20.	59	95	76	212	240	201	102	135	166	72	138	75
21.	59	104	82	214	231	200	99	140	138	63	132	78
22.	64	109	99	216	216	180	112	136	111	64	128	75
23.	67I	98	118	223	214	193	115	135	102	70	136	69
24.	60I	85	113	231	198	178	112	134	111	68	128	65
25.	55I	91	120	237	186	166	102	137	103	70	119	62
26.	58I	73	190	243	187	166	107	141	96	70	118	64
27.	57I	78	252	251	257	167	76	124	97	67	116	73
28.	58I	75	269	267	248	187	116	128	100	65	103	66
29.	53I		257	278	251	207	97	135	86	72	111	68
30.	59I		228	246	233	221	94	152	85	130	100	62
31.	58		248		228		94	181		119		54
am	25.	13.	08.	14.	25.	25.	27.	01.	30.	28.	05.	25.
NW	27I	26	31	142	160	135	39	44	45	31	39	29
MW	61I	72	112	218	214	212)	127)	170)	117	83	135	82
HW	175	146	289	285	304	464	206	565)	198	204	241	173
am	03.	21.	27.	29.	27.	03.	01.	07.	01.	30.	14.	01.

Jahreswerte NW 26 13.02. MW 134 HW 565) 07.08.

siehe Tabelle Überleitungen u. Speicherungen d. Berichtsjahrs
durch Kraftwerksbetrieb beeinflusst

2006

Tägliche Wasserstände
in cm über dem Pegelnullpunkt

Nr.418 Ybbs an der Donau — Donau

Mst.Nr. 207126 — Art: Schreibpegel — PNP: 212.22 m ü.A.

Tag	I	II	III	IV	V	VI	VII	VIII	IX	X	XI	XII
1.	220)	215)	230	606)	417	450	347	244	336	217)	219	222)
2.	228)	214)	228	529)	381	435	321	252	304	215)	219	217)
3.	237)	215)	230	530	365	504	298	260	281	222)	222	216)
4.	230)	218)	230	494	358	494	290	319	271	231)	218	214)
5.	228)	211)	231	454	361	455	288	324	267	265)	221	220)
6.	224)	208)	237	427	356	397	280	339	266	271)	239	225)
7.	224)	218)	231	400	342	374	295	537	258)	250)	232	224)
8.	224)	214)	230	375	330	359	305	593	269	240)	228)	223)
9.	219)	222)	238	362	332	340	290	438	274	234)	228)	222)
10.	224)	219)	339	358	328	330	298	376	255)	232)	250	232)
11.	219)	214)	382	386	323	329	286	352	246	231	238	230)
12.	218)	214)	388	388	318	318	281	329	240	227	255	237)
13.	218)	209)	356	381	314	323	281	322	241	232	298	232)
14.	217)	212)	315	370	321	331	273	307	237	233	277	230)
15.	212)	214)	285	384	331	331	267	305	239	232	332	224)
16.	211)	216)	270	391	327	327	255	287	236	229	292	220)
17.	211)	267	256	413	348	337	247	280	232	224	274	216)
18.	217)	305	250	409	370	337	247	269	232	222	257	221)
19.	220)	295)	243	403	410	339	247	265	294)	221	242	220)
20.	222)	286)	245	389	419	352	245	258	323)	217	238	220)
21.	222)	285	257	379	403	353)	245	259	285)	218	241	220)
22.	219)	285	271	376	365	347)	244)	260	271)	216	240	222)
23.	219)	269	305	377	357	383	243	265	251)	215	249	221)
24.	221)	259	308	379	345	359	239	259	242)	216	239	216)
25.	217)	247	313	384	328	331)	242	277	230)	220	236	216)
26.	214)	237	406	385	317	324	239	276	230)	220	232	215)
27.	219)	233	518	409	377	328	238	259	232)	214	230	218)
28.	216)	231	563	426	425	337	241)	258	237)	217	226	216)
29.	213)		631	477	471	351	244)	272)	232)	213	224)	215)
30.	211)		610)	456	456	389	249)	300)	221)	227	222)	214)
31.	217)		587)		453		248	336		230		212)
am	16.	06.	03.	10.	13.	12.	24.	01.	30.	29.	02.	19.
NW	205)	204)	221	351	306	311	225	234	212)	206	212	205)
MW	220)	237)	329)	417)	366	366)	268)	312)	258)	227)	244)	221)
HW	244)	320	661	656)	486	577	377	659	367	280)	354	248)
am	02.	18.	30.	01.	29.	03.	01.	08.	19.	06.	15.	12.

Jahreswerte NW 204) 06.02. MW 289 HW 661 30.03.

seit 1982 im Staubereich des Donau-KW Melk

Nr.421 Lunz am See (Seepegel) — Lunzer See

Mst.Nr. 207639 — Art: Schreibpegel — PNP: 607.14 m ü.A.

Tag	I	II	III	IV	V	VI	VII	VIII	IX	X	XI	XII
1.	97I	95I	97I	130I	122	118	126	97	114	96	110	102
2.	97I	95I	96I	130I	118	118	123	99	109	96	106	101
3.	97I	95I	96I	130I	118	171	114	100	105	96	104	100
4.	97I	95I	96I	125I	122	163	109	112	102	97	102	99
5.	97I	95I	96I	119I	122	145	107	127	102	97	106	99
6.	97I	95I	96I	115I	120	128	104	139	101	97	118	99
7.	96I	96I	96I	111I	119	123	103	195	100	97	114	100
8.	96I	97I	96I	109I	117	122	102	190	100	97	110	100
9.	96I	97I	97I	109I	118	117	101	148	100	97	113	100
10.	96I	97I	100I	112I	122	115	99	128	100	97	120	101
11.	96I	97I	102I	117I	120	117	99	116	100	97	112	101
12.	96I	96I	101I	114I	118	114	99	113	100	97	124	100
13.	95I	96I	101I	110I	119	112	98	120	99	96	122	99
14.	95I	95I	101I	111I	121	112	98	113	98	95	124	98
15.	95I	95I	99I	118I	121	111	98	108	96	95	137	98
16.	95I	95I	98I	125I	122	109	98	106	96	94	125	97
17.	95I	97I	98I	132I	124	108	97	104	96	94	117	97
18.	96I	98I	97I	130I	124	107	97	103	96	94	114	97
19.	97I	99I	96I	127I	131	106	97	102	97	94	111	97
20.	96I	99I	96I	124I	130	105	96	100	106	94	108	97I
21.	96I	100I	97I	123	127	104	96	100	107	93	107	97I
22.	96I	101I	98I	125	121	102	96	101	104	93	105	97I
23.	96I	100I	99I	127	121	104	95	100	102	94	105	96I
24.	96I	100I	100I	128	116	104	96	100	101	94	105	96I
25.	96I	99I	101I	130	112	102	96	100	100	95	104	96I
26.	96I	98I	110I	132	115	101	96	101	100	95	104	96I
27.	95I	98I	134I	132	139	102	95	101	99	95	104	96I
28.	95I	98I	140I	132	134	106	95	100	98	95	104	95I
29.	95I		135I	133	134	113	96	101	97	97	103	95I
30.	95I		125I	130	125	128	97	106	96	112	102	95I
31.	95I		124I		121		96	116		116		95I
am	30.	07.	20.	08.	26.	25.	27.	01.	17.	23.	04.	31.
NW	95I	95I	96I	108I	111	101	95	97	96	93	101	94I
MW	96I	97I	104I	123I	122	116	101	114	101	97	111	98I
HW	98I	101I	142I	134	147	186	129	222	117	117	141	102
am	19.	22.	28.	29.	27.	03.	01.	07.	01.	31.	15.	01.

Jahreswerte NW 93 23.10. MW 107 HW 222 07.08.

Seefläche 0,7 km²

Nr.425 Greimpersdorf — Ybbs

Mst.Nr. 207688 — Art: Schreibpegel — PNP: 261.73 m ü.A.

Tag	I	II	III	IV	V	VI	VII	VIII	IX	X	XI	XII
1.	96	86D	100)	218)	162)	153)	155)	92)	127)	87)	102)	92)
2.	97	86D	97)	205)	153)	151)	155)	96)	115)	88)	95)	91)
3.	102	86D	96)	206)	146)	327)	131)	93)	105)	85)	90)	89)
4.	100	85D	98)	185)	147)	283)	119)	118)	101)	89)	87)	88)
5.	99	85D	98)	170)	146)	243)	110)	131)	98)	89)	105)	89)
6.	96	84D	95)	158)	140)	185)	106)	169)	94)	87)	193)	91)
7.	96	86D	94)	144)	135)	167)	103)	343)	90)	85)	139)	91)
8.	94	100D	93)	138)	130)	155)	107)	330)	129)	86)	121)	90)
9.	93	101D	112)	142)	129)	143)	104)	216)	111)	85)	117)	89)
10.	92)	94D	179)	155)	134)	136)	102)	169)	101)	85)	134)	95)
11.	91)	91D	149)	169)	128)	142)	99)	142)	97)	83)	114)	97)
12.	89)	89D	131)	150)	124)	131)	97)	135)	95)	83)	161)	92)
13.	90)	88D	115)	142)	125)	126)	97)	153)	93)	82)	170)	90)
14.	90)	87D	108)	147)	130)	122)	97)	134)	92)	82)	158)	88)
15.	89)	87D	104)	169)	126)	118)	98)	123)	91)	82)	180)	87)
16.	86)	93D	101)	179)	128)	115)	95)	116)	91)	81)	143)	86)
17.	87)	132D	99)	186)	127)	112)	94)	111)	90)	86)	128)	86)
18.	92)	131D	97)	180)	130)	112)	93)	107)	88)	80)	118)	87)
19.	96D	128D	96)	171)	140)	108)	93)	103)	105)	79)	112)	85)
20.	93D	131D	102)	164)	142)	106)	92)	102)	113)	75)	108)	84)
21.	96D	147)	112)	160)	139)	105)	92)	106)	106)	79)	104)	84)
22.	107D	149)	121)	161)	126)	104)	91)	107)	99)	80)	108)	83)
23.	98D	130)	139)	162)	123)	109)	95)	110)	95)	80)	127)	83)
24.	89D	118)	127)	163)	116)	105)	92)	103)	92)	80)	113)	83)
25.	91D	111)	136)	165)	112)	104)	93)	102)	91)	81)	110)	83)
26.	93D	107)	185)	167)	111)	102)	89)	99)	89)	80)	105)	82)
27.	90D	104)	245)	171)	170)	104)	88)	95)	89)	79)	101)	81)
28.	89D	100)	245)	188)	161)	119)	88)	94)	88)	81)	98)	81)
29.	87D		256)	191)	179)	147)	89)	101)	87)	83)	96)	82)
30.	87D		217)	182)	156)	175)	90)	116)	87)	135)	93)	81)
31.	87D		213)		152)		88)	140)		119)		80)
am	16.	14.	08.	08.	26.	20.	31.	03.	07.	20.	04.	31.
NW	74)	83D	91)	136)	109)	95)	84)	85)	80)	73)	85)	79)
MW	93D	104D	134)	170)	138)	144)	101)	134)	98)	86)	121)	87)
HW	109D	161)	265)	232)	221)	382)	190)	428)	167)	158)	226)	101)
am	22.	21.	29.	01.	27.	03.	01.	07.	08.	30.	12.	11.

Jahreswerte NW 73) 20.10. MW 118 HW 428) 07.08.

durch Kraftwerksbetrieb beeinflusst

Nr.435 Niederndorf — Erlauf

Mst.Nr. 207803 — Art: Schreibpegel — PNP: 225.37 m ü.A.

Tag	I	II	III	IV	V	VI	VII	VIII	IX	X	XI	XII
1.	203)	199D	209)	286)	258)	231)	252)	203)	217)	200)	195)	202)
2.	205)	198D	207)	277)	249)	234)	246)	203)	211)	200)	194)	202)
3.	209)	198D	206)	274)	244)	385)	232)	203)	208)	199)	194)	201)
4.	207)	198D	208)	265)	242)	342)	224)	218)	209)	199)	195)	200)
5.	206)	198D	207)	255)	239)	304)	220)	232)	204)	199)	215)	201)
6.	205)	197D	205)	248)	236)	268)	217)	249)	203)	198)	251)	201)
7.	204)	198D	204)	241)	233)	257)	215)	363	203)	198)	221)	200)
8.	204D	217I	204)	238)	230)	251)	214)	387)	236)	199)	213)	200)
9.	203D	213I	211)	239)	228)	242)	213)	288)	216)	198)	213)	200)
10.	202D	206I	257)	242	228)	238)	213)	257)	209)	197)	216)	201)
11.	201D	203I	238)	247	226)	235)	211)	242)	207)	197	209)	201)
12.	201D	202D	229)	238)	224)	231)	210)	238)	204)	196	234)	199)
13.	201D	201D	220)	235)	224)	228)	209)	242)	203)	196	243)	199)
14.	201D	201D	216)	237)	225)	226)	210)	231)	203)	196	245)	198)
15.	200D	201)	214)	247)	223)	221)	210)	225)	202)	196)	251)	197)
16.	199D	203)	212)	253)	222)	220)	208)	221)	202)	196)	231)	197)
17.	199D	227)	210)	257)	222)	219)	207)	218)	201)	196)	222	198)
18.	201D	227)	209)	251	220)	219)	207)	218)	203)	196)	218	198)
19.	204D	227)	208)	250	223)	216)	207)	215)	207)	195)	213	198)
20.	201D	226)	213)	247)	224)	214)	206)	213)	216)	195)	211	198)
21.	204D	239)	219)	244)	221)	212)	206)	216)	210)	195)	209	198)
22.	211D	238)	225)	245)	217)	211)	205)	216)	205)	195)	213	197)
23.	206D	226)	235)	246)	216)	220)	205)	216)	204)	195)	223)	196)
24.	202D	220)	227)	246)	214)	214)	204)	211)	203)	195)	214)	196
25.	204D	215)	229)	246)	212)	211)	204)	210)	203)	195)	211)	196
26.	202D	213)	266)	247)	213)	209)	204)	208)	202)	194)	209)	195
27.	200D	210)	300)	248)	239)	211)	203)	207)	201)	194)	207)	195
28.	199D	208)	296)	258)	241)	233)	203)	208)	200)	195)	205)	194
29.	198I		306)	263)	244)	251)	202)	211)	200)	197)	204)	195)
30.	198D		291)	263)	232)	253)	202)	218)	200)	206)	203)	194)
31.	199D		290)		232)		201)	224)		202)		194)
am	25.	04.	08.	14.	26.	27.	29.	03.	15.	16.	02.	28.
NW	197D	195D	203)	231)	210)	205)	201)	200)	198)	191)	193)	193)
MW	203D	211D	231)	251)	229)	240)	212)	233)	206)	197)	216)	198)
HW	213D	249)	321)	302)	268)	441)	282)	457	288)	213)	271)	203)
am	22.	21.	29.	01.	28.	03.	01.	08.	08.	30.	05.	11.

Jahreswerte NW 191) 16.10. MW 219 HW 457 08.08.

siehe Tabelle Überleitungen u. Speicherungen d. Berichtsjahrs
durch Kraftwerksbetrieb beeinflusst

Tägliche Wasserstände
in cm über dem Pegelnullpunkt

Nr.446 Kienstock — Donau

Mst.Nr. 207357 — Art: Schreibpegel — PNP: 194.00 m ü.A.

Tag	I	II	III	IV	V	VI	VII	VIII	IX	X	XI	XII
1.	172	175)	208	734	526	550	430	247	402	197	199	195
2.	190	171)	205	662	472	536	387	263	353	193	189	191
3.	228	176)	200	660	446	624	348	275	318	200	198	181
4.	221	180)	208	619	435	638	331	362	298	214	192	179
5.	206	170)	212	568	438	576	328	385	289	270	195	189
6.	198	169)	224	532	430	493	314	397	290	286	245	212
7.	192	178)	214	496	412	456	334	636	274	253	229	204
8.	190	173)	208	461	393)	435	351	772	289	236	215	207
9.	177	182)	216	441	396)	405	330	564	307	224	212	201
10.	189	182)	386	432	390)	388	342	470	268	222	257	222
11.	188	175)	469	469	382)	386	326	432	251	213	244	225
12.	177	173)	478	477	371)	366	313	395	239	205	253	226
13.	165	168)	439	466	364	373	314	387	240	196	350	217
14.	172	170)	374	451	373	386	304	358	231	194	306	208
15.	161	185)	325	469	391	385	295	354	231	188	396	196
16.	152	176)	297	480	382	379	272	330	223	184	338	192
17.	147	250)	271	509	411	392	258	312	217	187	306	183
18.	173	361	258	503	446	394	252	300	215	185	280	187
19.	170	347	240	498	491	395	253	290	293	187	245	190
20.	194	331	240	479	516	413	250	275	379	177	235	193
21.	192	322	265	464	498	421	249	278	311	177	243	187
22.	183	328	290	458	443	407	246	281)	286	171	239	175
23.	180	299	349	461	427	457	247	286	252	161	266	174
24.	179I	279	358	462	414	432	234	278	238	171	242	159
25.	188I	251	361	469	388	386	243	299	219	176	234	159
26.	175D	229	481	471	367	377	237	310	217	186	228	154
27.	189)	219	650	500	441	380	234	267	222	170	215	155
28.	177)	214	694	523	521	396	238	267	227	173	206	160
29.	176)		761	588	580	416	242	292	222	178	204	151
30.	171)		763	571	564	481	262	339	204	194	201	159
31.	175)		704		559		254	393		224		153
am	17.	01.	03.	10.	13.	12.	24.	01.	30.	23.	04.	29.
NW	141	160)	191	425	355	360	213	232	190	149	181	147
MW	182D	223)	366	512	441)	437	291	358)	267	200	245	187
HW	236	383	802	758	602	726	474	832	439	299	430	241
am	04.	18.	30.	01.	29.	04.	01.	08.	20.	06.	15.	10.

Jahreswerte NW 141 17.01. MW 309 HW 832 08.08.

Nr.456 Windpassing — Traisen

Mst.Nr. 207910 — Art: Schreibpegel — PNP: 294.15 m ü.A.

Tag	I	II	III	IV	V	VI	VII	VIII	IX	X	XI	XII
1.	49)	43)	55	120	107	75	71	50	53	44	42	43
2.	49)	42)	54	112	97	80)	71	49	52	44	42	42
3.	49)	43)	53	106	86	244)	64	50	51	44	41	42
4.	49)	43)	53	98	79	162)	60	58	51	43	41	42
5.	48)	42)	53	92	75	123)	58	56	50	43	44	42
6.	48)	42)	51	86	72	101)	56	71	50	43	56	41
7.	48)	42)	51	80	69	91)	56	202	50	43	50	41
8.	48)	45)	50	78	68	84)	56	228	56	43	46	41
9.	47)	46)	52	77	66	79)	55	124	52	43	45	41
10.	47)	45)	83	79	66	78)	56	97	50	43	45	41
11.	47)	44)	77	82	67	75)	56	84	49	41	43	41
12.	47)	44)	69	77	65	72)	54	79	49	41	53	41
13.	47)	43)	64	74	65	70)	53	77	48	42	61	41
14.	46)	43)	62	74	65	68)	52	72	48	41	59	40
15.	46)	44)	59	81	64	66)	53	69	48	41	59	40
16.	46)	44)	58	83	63	65)	52	66	48	41	53	40
17.	46)	56	56	82	62	64)	51	64	47	41	50	40
18.	46)	61	55	78	62	63)	51	62	47	41	48	40
19.	46)	61	55	75	63	62)	50	60	48	41	46	39
20.	44)	65	59	74	63	61	50	60	49	41	46	39
21.	46)	82	65	72	62	60	49	62	47	41	45	40
22.	48)	81	70	71	61	60	49	59	46	40	45	39
23.	47)	71	79	71	60	60	49	58	46	40	50	39
24.	48)	66	73	70	59	58	49	57	45	40	48	39
25.	49)	62	76	69	59	57	50	56	46	40	46	39
26.	52)	60	100	69	59	56	49	55	45	40	45	38
27.	49)	58	135	69	69	56	48	54	44	40	45	39
28.	45)	56	136	73	72	59	48	54	44	40	44	38
29.	44)		147	78	74	67	48	54	44	41	43	39
30.	44)		126	93	70	65	48	55	44	49	43	38
31.	43)		123		80		47	55		45		38
am	31.	02.	09.	27.	26.	27.	31.	03.	27.	18.	05.	18.
NW	39)	35)	49	67	58	55	45	47	31	35	39	35
MW	47)	53)	74	81	69	79)	53	74	48	42	47	40
HW	58)	87	160	130	113	296)	77	338	59	52	72	45
am	26.	21.	29.	01.	01.	03.	01.	08.	08.	30.	13.	12.

Jahreswerte NW 31 27.09. MW 59 HW 338 08.08.

durch Kraftwerksbetrieb beeinflusst
von Ende Mai bis Ende Jul Brückenneubau

Nr.465 Stiefern — Kamp

Mst.Nr. 207993 — Art: Schreibpegel — PNP: 217.00 m ü.A.

Tag	I	II	III	IV	V	VI	VII	VIII	IX	X	XI	XII
1.	202D	206D	192D	344)	246)	260)	285)	212)	190)	183)	185)	186)
2.	204D	205D	191D	352)	238)	260)	250)	203)	203)	184)	185)	186)
3.	214)	203D	190D	333)	236)	264)	235)	206)	203)	184)	184)	186)
4.	222)	204D	191D	328)	227)	266)	234)	223)	204)	184)	184)	190)
5.	227)	199D	200)	311)	213)	254)	232)	227)	202)	183)	186)	198)
6.	228)	194D	201)	305)	212)	247)	224)	237)	202)	184)	187)	198)
7.	228)	192D	202)	291)	212)	234)	223)	275)	202)	183)	186)	198)
8.	228)	192D	202)	271)	219)	234)	223)	305)	203)	184)	186)	198)
9.	227)	191D	204)	265)	230)	234)	227)	304)	198)	184)	186)	195)
10.	227)	190D	210)	263)	229)	233)	230)	301)	186)	184)	186)	186)
11.	227)	190D	215)	264)	228)	233)	230)	264)	186)	184)	186)	189)
12.	227)	190D	214)	264)	220)	223)	227)	249)	186)	183)	186)	198)
13.	227)	190D	211)	263)	208)	232)	210)	248)	186)	183)	186)	198)
14.	224)	189D	216)	262)	208)	232)	189)	246)	186)	184)	186)	198)
15.	219)	190D	230)	263)	214)	231)	189)	226)	184)	183)	186)	195)
16.	218)	190D	230)	262)	218)	231)	188)	224)	184)	184)	185)	186)
17.	214)	191D	225)	261)	218)	226)	187)	221)	184)	184)	185)	185)
18.	207)	190D	210)	257)	232)	220)	186)	220)	184)	184)	185)	188)
19.	207)	191D	211)	250)	227)	220)	186)	219)	185)	185)	185)	197)
20.	207)	191D	212)	243)	220)	216)	186)	219)	184)	184)	185)	197)
21.	208)	192D	214)	233)	219)	208)	188)	218)	185)	184)	185)	197)
22.	211D	194D	217)	232)	219)	208)	194)	215)	185)	184)	186)	187)
23.	224D	193D	220)	231)	219)	208)	194)	215)	185)	184)	185)	186)
24.	235D	192D	220)	231)	215)	208)	194)	215)	185)	184)	185)	186)
25.	238D	192D	221)	231)	207)	207)	208)	216)	184)	184)	186)	186)
26.	238D	192D	246)	232)	208)	209)	222)	215)	183)	184)	185)	186)
27.	228D	191D	297)	260)	212)	223)	223)	215)	183)	184)	185)	189)
28.	221D	196D	311)	263)	237)	258)	222)	205)	183)	184)	186)	197)
29.	216D		330)	263)	237)	290)	212)	186)	183)	185)	186)	197)
30.	215D		331)	264)	237)	311)	202)	185)	183)	186)	186)	198)
31.	213D		332)		243)		203)	186)		185)		197)
am	20.	19.	01.	24.	13.	26.	14.	29.	29.	17.	05.	10.
NW	201)	185D	186D	225)	202)	206)	179)	178)	177)	174)	178)	182)
MW	220D	194D	229D	270)	223)	236)	213)	229)	189)	184)	186)	192)
HW	249D	214D	357)	356)	267)	328)	299)	312)	210)	194)	193)	206)
am	26.	04.	29.	01.	01.	30.	01.	08.	04.	30.	05.	30.

Jahreswerte NW 174) 17.10. MW 214 HW 357) 29.03.

siehe Tabelle Überleitungen u. Speicherungen d. Berichtsjahrs
durch Kraftwerksbetrieb beeinflusst

Nr.475 Korneuburg — Donau

Mst.Nr. 207241 — Art: Schreibpegel — PNP: 159.87 m ü.A.

Tag	I	II	III	IV	V	VI	VII	VIII	IX	X	XI	XII
1.	193)	198)	219	626	483	491	405	242	364	209	211	210
2.	202)	193)	216	597	436	483	365	254	327	206	205	208
3.	231)	200)	212	590	410	546	332	261	300	214	208	199
4.	232)	199)	219	561	398	579	317	323	282	221	206	202
5.	220)	196)	219	518	400	525	314	351	275	256	207	203
6.	214)	193)	226	487	395	457	303	355	277	271	240	219
7.	209)	197)	222	457	382	422	316	526	263	248	231	214
8.	209)	198)	218	427	362	405	329	647	272	234	222	218
9.	199)	199)	223	408	363	379	315	524	290	226	219	212
10.	204)	203)	334	399	361	364	322	437	260	226	245	223
11.	208)	198)	421	426	353	361	312	400	247	222	246	228
12.	202)	197)	426	437	346	345	300	364	239	217	241	230
13.	189)	191	404	425	341	347	301	359	239	209	323	227
14.	195)	187	351	412	344	359	295	333	233	209	287	219
15.	189)	191	307	425	360	359	286	328	233	203	358	212
16.	183)	193	285	433	353	354	269	311	224	202	318	208
17.	177)	232	267	458	373	361	258	293	225	204	290	206
18.	192)	327	254	454	406	365	255	285	221	204	270	206
19.	192)	322	243	450	434	365	254	275	269	205	245	204
20.	210)	307	238	433	464	377	251	267	348	198	235	207
21.	209)	299	253	420	452	387	243	266	292	200	242	207
22.	204)	309	274	415	409	376	241	270	273	196	238	199
23.	202)	288	318	416	388	412	243	273	246	190	256	200
24.	198)	272	331	418	383	400	233	267	237	194	244	192
25.	207)	251	331	423	361	361	239	280	227	198	238	190
26.	198)	233	411	426	342	352	238	292	225	205	236	187
27.	206)	225	565	448	390	354	233	261	225	194	224	189
28.	199)	224	592)	469	467	365	236	257	228	195	220	193
29.	198)		624)	519	513	381	239	274	226	199	216	189
30.	195)		637)	513	503	439	254	310	215	208	213	192
31.	196)		610		500		247	352		229		192
am	17.	14.	02.	10.	14.	12.	24.	01.	30.	30.	02.	26.
NW	173)	183	206)	394	332	338	219	236	208	186	195	182
MW	202)	229)	337)	463	402	402	282	330	259	213	244	206
HW	240)	344	650	635	527	620	440	669	392	279	386	241
am	04.	18.	30.	01.	29.	04.	01.	08.	20.	06.	15.	11.

Jahreswerte NW 173) 17.01. MW 297 HW 669 08.08.

Niederwasser beeinflusst

2006

Tägliche Wasserstände
in cm über dem Pegelnullpunkt

Nr.478 Wien (Kagraner Brücke) — Alte Donau

Mst.Nr. 207217 — Art: Schreibpegel — PNP: 154.68 m ü.A.

Tag	I	II	III	IV	V	VI	VII	VIII	IX	X	XI	XII
1.	204	209	210	210	212	213	217	216	226	218	201	195
2.	205	209	210	210	212	213	217	216	225	218	201	195
3.	208	209	210	210	212	215	218	216	225	217	201	195
4.	208	209	210	210	211	215	218	217	225	217	201	195
5.	209	208	211	210	210	214	218	217	225	216	201	195
6.	210	208	211	209	209	214	217	218	224	215	200	195
7.	210	209	211	209	209	214	217	220	224	215	200	195
8.	210	210	210	209	209	215	219	222	224	214	200	195
9.	210	210	210	209	209	215	220	222	224	213	199	195
10.	210	210	210	209	209	215	221	222	223	212	199	196
11.	210	210	210	209	209	215	221	222	223	211	199	196
12.	210	209	210	209	209	215	221	222	222	210	199	196
13.	210	209	210	209	209	216	221	223	222	209	199	196
14.	210	209	210	209	208	216	221	223	221	208	198	196
15.	209	209	210	209	208	216	220	224	220	207	197	196
16.	209	209	210	209	207	216	219	224	220	206	197	196
17.	209	210	210	210	207	215	219	224	220	205	197	196
18.	209	210	210	210	207	215	219	224	219	205	196	197
19.	209	210	210	210	208	215	219	224	219	204	196	197
20.	209	210	210	210	209	215	219	224	219	204	196	197
21.	209	210	210	210	209	215	219	225	218	203	196	197
22.	209	210	209	209	209	215)	219	225	218	203	195	197
23.	209	210	209	209	209	215)	218	226	217	203	195	197
24.	209	209	209	209	209	215)	218	226	217	203	195	198
25.	209	209	209	209	209	215)	218	227	216	203	195	198
26.	209	210	209	209	209	216)	218	227	217	202	195	198
27.	209	210	209	209	210	217	217	226	217	202	195	199
28.	209	210	209	208	213	217	217	226	218	202	195	199
29.	209		210	210	213	218	217	226	218	202	195	200
30.	209		210	211	213	218	217	226	218	202	195	200
31.	209		210		213		216	226		201		200
am	01.	04.	23.	14.	15.	01.	01.	02.	24.	29.	28.	02.
NW	204	208	208	207	207	212	216	215	216	201	194	194
MW	209	209	210	209	210	215)	219	223	221	208	198	197
HW	211	210	212	211	214	219	222	227	227	219	203	200
am	21.	07.	05.	01.	30.	30.	10.	25.	08.	04.	05.	29.

Jahreswerte NW 194 28.11. MW 211 HW 227 25.08.

Nr.483 Kennedybrücke — Wien

Mst.Nr. 208082 — Art: Schreibpegel — PNP: 182.61 m ü.A.

Tag	I	II	III	IV	V	VI	VII	VIII	IX	X	XI	XII
1.	19	17	27	50	74	33	29	15	16	14	13	11
2.	19	17	27	46	51	35	25	15	16	13	13	11
3.	22	17	26	40	44	103	23	21	16	13	13	11
4.	24	17	25	39	39	69	23	23	16	11	13	11
5.	23	17I	26	38	35	56	23	21	16	12	13	13
6.	23	16I	25	36	34	41	22	23	16	12	13	14
7.	23	18I	24	33	34	34	22	75	16	12	13	14
8.	23	22I	24	32	32	32	21	108	29	12	13	13
9.	22	21I	27	31	30	29	25	58	20	11	13	13
10.	20	19I	48	29	28	31	23	38	17	11	14	13
11.	19	19I	52	36	27	29	20	31	15	11	14	13
12.	19	18I	45	39	27	28	20	28	15	11	14	13
13.	19	17I	35	35	26	28	19	28	15	11	13	13
14.	19	17I	30	30	27	27	19	27	15	12	13	13
15.	19	17I	29	34	26	26	21	22	13	12	13	13
16.	19	17I	28	31	25	25	19	19	13	13	13	13
17.	18	26I	28	31	28	25	17	18	13	13	13	13
18.	18	34I	28	30	27	25	17	18	14	13	13	13
19.	18	34I	27	31	30	27	16	17	15	13	13	13
20.	18	37I	31	30	27	23	16	22	15	13	13	13
21.	19	40D	40	29	25	22	16	23	15	13	13	13
22.	22	46D	48	29	26	23	16	20	14	13	13	13
23.	30	43D	55	29	26	26	16	19	14	13	13	13
24.	47	50D	47	27	26	24	16	19	14	12	12	13
25.	50	50D	50	26	26	22	16	19	13	12	12	13
26.	43	48D	71	27	26	22	16	19	12	12	12	13
27.	24	39D	80	37	41	21	16	18	13	12	11	13
28.	20	27D	68	52	68	28	15	17	14	12	11	12
29.	18		92	58	46	27	16	17	14	13	11	12
30.	17		67	66	38	28	17	16	14	13	11	11
31.	17		57		36		15	16		13		11
am	31.	06.	06.	24.	22.	27.	19.	01.	25.	04.	27.	04.
NW	17	16I	24	26	24	20	14	15	12	8	11	11
MW	23	27D	42	36	34	32	19	27	15	12	13	13
HW	60	51D	134	89	95	136	102	162	56	34	14	19
am	26.	22.	29.	27.	01.	03.	09.	08.	08.	29.	09.	29.

Jahreswerte NW 8 04.10. MW 24 HW 162 08.08.

durch Wehrbetrieb beeinflusst

Nr.490 Schwechat (Hallenbad) — Schwechat

Mst.Nr. 208157 — Art: Schreibpegel — PNP: 154.58 m ü.A.

Tag	I	II	III	IV	V	VI	VII	VIII	IX	X	XI	XII
1.	182)	210D	189)	232)	246)	193)	196)	170)	176)	167)	169)	169)
2.	186)	200D	187)	221)	221)	194)	192)	171)	174)	167)	167)	168)
3.	196)	177D	186)	215)	209)	346)	187)	177)	173)	167)	169)	168)
4.	191)	169D	186)	210)	203)	266)	185)	189)	173)	166)	170)	168)
5.	189)	169D	187)	205)	199)	233)	182)	178)	173)	166)	174)	169)
6.	189)	171D	186)	202)	197)	217)	180)	182)	173)	166)	178)	173)
7.	188)	179D	187)	199	196)	208)	179)	246	172)	166)	175)	172)
8.	186)	189D	185)	196	194)	204)	185)	359	178)	166)	171)	168)
9.	185)	182D	190)	195	192)	200)	188)	241	177)	166)	168)	168)
10.	183)	178)	212)	193)	191)	202)	181)	212	171)	166)	167)	169)
11.	182)	177)	215)	195)	188)	198)	178)	198	169)	166)	167)	168)
12.	181)	175)	208)	196)	187)	194)	177)	193	168)	166)	169)	168)
13.	181)	174)	200)	193)	186)	191)	176)	195	167)	166)	170)	168)
14.	179)	172)	197)	193)	186)	190)	176)	191	167)	165)	169)	167)
15.	178)	173)	195)	195)	185)	188)	177)	188	166)	165)	168)	167)
16.	176)	175)	193)	193)	185)	186)	175)	186	167)	165)	167)	166)
17.	174)	184)	191	191)	188)	184)	174)	181)	167)	167)	168)	166)
18.	176)	192)	190	190)	187)	184)	174)	179)	167)	165)	169)	168)
19.	179)	193)	189	188)	194)	184)	173)	178)	170)	166)	167)	167)
20.	177)	197)	193)	187)	188)	185)	172)	182)	168)	166)	167)	166)
21.	180D	205)	203)	186)	185)	182)	171)	190)	170)	165)	169)	166)
22.	184D	212)	210)	185)	185)	183)	171)	184)	169)	165)	171)	167)
23.	178D	203)	225)	186)	183)	195)	173)	181)	169)	165)	171)	166)
24.	197D	197)	214)	186)	182)	185)	171)	179)	169)	166)	171)	167)
25.	203D	195)	214)	185)	182)	182)	170)	184)	169)	166)	169)	167)
26.	210D	193)	242)	184)	181)	182)	169)	179)	168)	165)	169)	166)
27.	216D	190)	278)	189)	197)	183)	168)	178)	172)	165)	168)	166)
28.	220D	187)	265)	201)	218)	193)	168)	178)	169)	164)	169)	166)
29.	219D		297)	217)	205)	207)	168)	181)	167)	168)	170)	169)
30.	221D		255)	229)	196)	200)	171)	177)	167)	174)	168)	167)
31.	219D		236)		197)		169)	177)		170)		167)
am	23.	05.	09.	26.	24.	21.	27.	01.	15.	24.	16.	15.
NW	170D	167D	181)	183)	179)	179)	163)	168)	160)	156)	160)	161)
MW	190D	186D	210)	198)	195)	201)	177)	193)	170)	166)	170)	168)
HW	229D	220D	351)	242)	272)	415)	237)	426	188)	183)	189)	176)
am	28.	01.	29.	01.	01.	03.	09.	08.	27.	30.	06.	06.

Jahreswerte NW 156) 24.10. MW 185 HW 426 08.08.

Wiener Neustädter Kanal dotiert mit bis zu 1,5 m³/s Schwechat

Nr.503 Fischamend (Rohrbrücke) — Fischa

Mst.Nr. 208439 — Art: Schreibpegel — PNP: 152.42 m ü.A.

Tag	I	II	III	IV	V	VI	VII	VIII	IX	X	XI	XII
1.	87	75	95	158	120	91	98	65	82	70	78	80
2.	89	75	93	153	120	91	95	67	80	72	77	79
3.	97	75	92	145	114	118	92	69	79	71	77	79
4.	99	74	92	139	110	156	90	81	78	69	78	79
5.	98	75	92	134	106	156	86	74	77	70	78	79
6.	98	76	91	127	103	141	83	76	76	69	85	79
7.	98	77	90	121	101	129	81	88	76	69	87	79
8.	97	79	89	116	99	120	85	128	76	69	84	79
9.	96	85	90	113	98	113	85	135	76	69	82	78
10.	94	85	95	111	96	111	85	113	74	69	80	78
11.	93	84	98	110	94	108	82	101	74	69	80	79
12.	91	83	97	110	92	104	79	95	74	69	81	78
13.	90	83	95	107	91	100	78	97	73	69	88	79
14.	89	83	94	104	93	97	76	92	72	68	89	79
15.	88	82	92	104	90	95	75	90	72	69	88	78
16.	87	82	91	104	88	92	74	86	73	69	86	78
17.	87	87	91	104	89	91	73	85	73	69	85	78
18.	87	90	91	103	88	90	74	83	74	70	83	79
19.	88	90	90	102	92	90	72	81	76	70	82	79
20.	87	93	91	99	91	87	71	81	77	71	82	78
21.	87	99	91	97	90	85	69	93	76	71	82	78
22.	88	105	92	95	88	83	68	89	75	70	83	78
23.	86	106	93	93	86	87	70	85	75	71	84	78
24.	83	103	97	93	84	84	70	83	74	73	83	77
25.	80	101	98	91	84	83	70	85	73	74	82	77
26.	79	100	100	90	82	80	67	84	72	73	81	76
27.	78	98	118	90	85	88	64	81	71	74	81	76
28.	77	96	143	94	93	89	65	81	71	71	81	76
29.	76		159	101	93	95	63	88	71	74	80	77
30.	75		166	116	93	103	64	85	70	79	80	76
31.	76		160		92		64	84		80		77
am	30.	05.	08.	29.	25.	26.	27.	01.	22.	04.	02.	04.
NW	72	72	88	76	79	72	57	48	56	47	74	70
MW	88	87	102	111	95	102	76	88	75	71	82	78
HW	104	107	168	161	123	164	102	142	97	88	92	83
am	03.	23.	30.	01.	01.	04.	01.	08.	22.	18.	13.	04.

Jahreswerte NW 47 04.10. MW 88 HW 168 30.03.

von Apr bis Okt Ausleitung in Tiroler Bach (Versickerung)
durch Wehrbetrieb beeinflusst

Tägliche Wasserstände
in cm über dem Pegelnullpunkt

Nr.507 Hainburg an der Donau — Donau

Mst.Nr. 207274 — Art: Schreibpegel — PNP: 135.25 m ü.A.

Tag	I	II	III	IV	V	VI	VII	VIII	IX	X	XI	XII
1.	115	107	164	757	546	534	434)	204	374	147	150	141
2.	126	96	158	750	486	536	379)	212	340	134	132	140
3.	176	105	148	713	453	572	338)	225	297	146	141	125
4.	183	100	155	695	439	677	313)	290	267	158	140	127
5.	162	106	163	647	432	608	307)	357	251	200	138	123
6.	157	88	170	595	429	520	294)	355	254	240	182	156
7.	142	84	172	554	413	464	301)	504	236	217	185	151
8.	143	125	161	500	382	438	324	717	239	192	167	156
9.	130	118	158	463	380	403	314	692	278	173	165	145
10.	132	133	284	441	378	380	313	512	235	170	182	157
11.	141	127	432	452	368	371	308	442	215	163	214	176
12.	131	113	452	481	356	351	286	395	194	154	177	174
13.	114	103	433	466	346	350	285	381	190	142	301	170
14.	117	90	367	453	343	360	281	347	186	145	269	157
15.	113	104	305	458	367	364	266	335	181	131	338	147
16.	101	107	270	467	360	363)	243	315	177	131	323	138
17.	93	145	244	495	376	360)	224	284	174	130	274	132
18.	110	299	225	494	422	370)	212	271	159	130	243	128
19.	113	313	206	492	446	370)	213	256	200	133	207	135
20.	140	294	198	472	503	375)	211	245	352	123	192	136
21.	139	284	215	456	489	397)	201	240	285	120	192	137
22.	134	301	247	444	445	381)	202	242	254	117	188	119
23.	128	277	305	444	407	404)	206	248	213	105	215	119
24.	119	249	335	445	405	423)	186	243	194	109	201	107
25.	129)	222	334	450	376	374)	197	249	173	118	185	96
26.	123)	195	403	455	348	354)	194	280	165	131	183	99
27.	130)	178	600	472	375	352)	188	240	171	117	164	93
28.	153)	169	652	504	501	364)	186	223	172	111	157	101
29.	130)		701	550	546	377)	196	240	175	124	150	96
30.	99)		767	573	555	440)	215	292	159	123	151	99
31.	90)		766		549		205	342		178		98
am	31.	07.	02.	10.	14.	12.	24.	01.	30.	23.	02.	27.
NW	82)	76	143	431	334	338	173	195	144	97	126	89
MW	129)	165	329	521	426	421)	259)	328	225	146	197	131
HW	193	334	784	769	574	696	459)	771	387	251	389	191
am	04.	18.	30.	01.	30.	04.	01.	08.	20.	06.	15.	11.

Jahreswerte NW 76 07.02. MW 273 HW 784 30.03.

Nr.514 Ehrendorf — Lainsitz

Mst.Nr. 208462 — Art: Schreibpegel — PNP: 481.80 m ü.A.

Tag	I	II	III	IV	V	VI	VII	VIII	IX	X	XI	XII
1.	143I	153D	155D	313)	197)	194)	275)	150)	157)	141	137	138
2.	145I	153D	154D	302)	189)	199)	229)	151)	156)	141	137	138
3.	145I	153D	153D	293)	184)	194)	209)	156)	154)	141	137	138
4.	149I	152D	153D	278)	180)	199)	198)	196)	153)	140	137	138
5.	150I	154D	153D	265)	177)	192)	191)	180)	152)	140	146	138
6.	149I	153D	157D	255)	174)	184)	185)	230)	151)	140	158	138
7.	148I	153D	151D	241)	172)	180)	181)	304)	150)	143	148	138
8.	147I	156D	151D	230)	170)	177)	194)	319)	151)	143	144	137
9.	157I	157D	156D	225)	168)	175)	187)	257)	150)	141	142	137
10.	168I	155D	181D	221)	167)	173)	181)	233)	148)	141	141	138
11.	164I	154D	173D	225)	165)	171)	174)	219)	148)	142	140	138
12.	156I	152D	165D	226)	163)	168)	171)	210)	147)	141	141	137
13.	153I	152D	162D	227)	161)	166)	170)	209)	147)	142	142	137
14.	150I	152D	161D	227)	164)	164)	170)	199)	146)	141	142	136
15.	148I	151D	160D	236)	167)	161)	171)	194)	146)	140	142	136
16.	148I	160D	159D	226)	162)	159)	165)	188)	145)	140	140	135
17.	146I	177D	158)	227)	166)	158)	162)	183)	145)	140	140	136
18.	148I	175D	158)	224)	165)	156)	160)	178)	145)	142	140	135
19.	151I	170D	158)	216)	164)	155)	157)	174)	145)	139	139	136
20.	149I	162D	160)	210)	161)	153)	156)	176)	148)	138	140	135
21.	150I	157)	163)	205)	158)	152)	154)	171)	146)	138	140	135
22.	152I	157)	167)	201)	156)	153)	154)	171)	144)	137	140	136
23.	165D	156)	168)	198)	154)	170)	162)	169)	143)	137	142	136
24.	160D	155D	167)	195)	153)	157)	170)	166)	143)	137	140	135I
25.	155D	157D	180)	191)	153)	156)	155)	168)	142)	137	139	135I
26.	150D	153D	253)	193)	155)	156)	152)	164)	142	137	139	135I
27.	148D	155D	311)	195)	189)	210)	151)	162)	146	137	139	134I
28.	148D	156D	322)	201)	217)	181)	149)	161)	144	137	139	135I
29.	150D		341)	209)	189)	168)	154)	160)	143	138	139	137I
30.	153D		315)	210)	185)	292)	158)	159)	141	139	138	134I
31.	153D		315)		183)		152)	158)		138		136I
am	01.	04.	08.	26.	26.	22.	29.	01.	30.	21.	04.	27.
NW	143I	149D	147D	187)	151)	150)	147)	148)	141	136	136	131I
MW	152D	157D	190D	229)	171)	176)	174)	191)	147)	140	141	136I
HW	173I	180D	346)	328)	247)	341)	313)	352)	157)	144	163	141I
am	10.	17.	29.	01.	28.	30.	01.	07.	01.	08.	06.	28.

Jahreswerte NW 131I 27.12. MW 167 HW 352) 07.08.

durch Kraftwerksbetrieb beeinflusst
durch Trinkwasserentnahme beeinflusst

Nr.524 Alt-Prerau — Thaya

Mst.Nr. 208645 — Art: Schreibpegel — PNP: 171.30 m ü.A.

Tag	I	II	III	IV	V	VI	VII	VIII	IX	X	XI	XII
1.	216	222I	220	613	403	316	595	224	231	220	219	210
2.	220	227I	218	607	395	327	579	227	223	219	219	211
3.	233	225I	219	575	331	330	522	230	223	218	218	211
4.	236	225I	220	547	321	321	522	245	226	218	215	210
5.	223	226I	220	518	314	272	527	245	222	222	212	211
6.	221	222I	220	498	294	273	468	245	232	224	212	213
7.	223	223I	219	479	256	271	422	248	234	220	211	208
8.	223	228I	219	458	271	278	399	407	235	219	211	211
9.	228I	235I	219	432	257	257	388	497	233	219	211	211
10.	236I	226I	226	422	259	255	388	453	231	218	211	211
11.	233I	223I	232	420	245	244	350	407	227	218	211	211
12.	235I	222I	234	421	246	241	314	378	221	219	211	211
13.	239I	219I	236	420	241	238	282	317	222	218	210	211
14.	240I	220I	249	414	237	240	251	298	233	219	211	210
15.	233I	231I	255	412	241	236	242	295	228	219	211	210
16.	229I	217I	255	409	237	234	235	279	227	218	210	210
17.	224I	213	246	410	239	227	229	245	220	218	210	210
18.	224I	218	251	405	235	225	224	243	219	217	210	210
19.	226I	220	241	382	238	223	237	242	219	219	210	210
20.	228I	228	260	332	237	224	232	240	219	220	210	210
21.	224I	239	248	319	235	223	236	239	220	220	209	210
22.	222I	249	248	269	235	231	233	239	220	220	211	209
23.	228I	243	245	251	236	231	223	238	222	219	212	209
24.	242I	233	261	238	225	232	224	237	219	215	213	209
25.	230I	228	261	239	224	233	231	238	219	220	213	210
26.	226I	226	267	242	226	232	227	238	221	220	212	211
27.	225I	223	299	275	229	233	228	237	226	218	211	210
28.	224I	220	349	275	243	240	227	236	221	219	211	210
29.	221I		468	316	247	237	224	236	222	219	210	210
30.	220I		624	381	293	301	226	233	221	219	210	210
31.	221I		619		304		226	232		218		210
am	01.	17.	07.	24.	25.	20.	20.	01.	26.	24.	21.	07.
NW	215	212	217	235	224	221	218	224	217	214	209	203
MW	227I	226I	276	399	264	254	320	276	225	219	212	210
HW	247I	251	644	616	408	495	645	498	237	232	219	217
am	24.	22.	30.	01.	01.	30.	01.	09.	08.	05.	02.	06.

Jahreswerte NW 203 07.12. MW 259 HW 645 01.07.

durch Kraftwerksbetrieb beeinflusst

Nr.530 Angern an der March — March

Mst.Nr. 207324 — Art: Schreibpegel — PNP: 139.74 m ü.A.

Tag	I	II	III	IV	V	VI	VII	VIII	IX	X	XI	XII
1.	143I	217	219	689	466	376	281	122	191	134	152	144
2.	154I	213	209	687	551	393	331	127	277	123	144	144
3.	201I	211	213	707	558	405	347	129	228	122	139	143
4.	240I	196	209	737	554	405	339	137	196	127	137	141
5.	227	189	208	743	534	400	312	171	181	129	133	140
6.	212	188	206	732	516	377	283	164	172	135	141	142
7.	209	176	198	698	507	342	285	192	154	134	228	142
8.	194	165	192	653	499	317	231	262	147	135	264	142
9.	178	190	192	605	475	301	228	335	154	136	210	139
10.	156	194	193	569	443	277	232	372	154	136	182	145
11.	147	200	212	558	406	273	223	394	148	128	170	144
12.	151	192	240	558	372	255	214	398	140	122	174	148
13.	161	187	243	558	338	231	189	357	149	123	172	161
14.	167	186	225	546	308	219	170	328	137	125	165	165
15.	170	188	219	531	292	209	166	278	129	128	191	162
16.	172	182	230	515	305	202	166	255	139	126	202	163
17.	186	148	241	501	300	199	159	238	141	121	198	163
18.	182	158	253	491	321	196	151	226	139	122	192	159
19.	157	167	256	488	327	194	129	191	133	123	177	150
20.	156	176	266	486	330	183	136	185	132	122	160	148
21.	160	228	307	479	329	179	134	182	139	124	152	149
22.	156	335	331	465	297	172	131	175	135	124	162	148
23.	148	369	349	441	275	183	123	173	133	123	163	145
24.	213	350	353	417	269	191	129	169	133	120	175	143
25.	219	298	349	399	253	189	130	169	132	121	169	144
26.	200	276	359	382	235	178	126	188	138	121	162	146
27.	207	255	384	368	224	178	129	198	121	120	162	142
28.	218	240	424	366	243	192	114	189	114	120	155	140
29.	231		540	369	298	191	117	188	121	123	144	140
30.	231		649	392	334	217	119	184	130	127	142	140
31.	223		687		347		123	184		134		138
am	01.	17.	10.	28.	27.	26.	30.	01.	28.	27.	05.	09.
NW	139I	147	189	364	220	169	110	116	113	117	130	135
MW	186I	217	295	538	371	254	192	221	151	126	171	147
HW	245	377	690	746	562	407	349	404	286	150	268	166
am	04.	23.	31.	04.	03.	03.	03.	11.	02.	31.	07.	13.

Jahreswerte NW 110 30.07. MW 239 HW 746 04.04.

2006

Tägliche Wasserstände
in cm über dem Pegelnullpunkt

Nr.557 Deutsch Brodersdorf (Straßenbrücke) Leitha

Mst.Nr. 208991 Art: Schreibpegel PNP: 193.04 m ü.A.

Tag	I	II	III	IV	V	VI	VII	VIII	IX	X	XI	XII
1.	117)	113)	127)	215)	194)	148)	178)	138)	148)	144)	141)	143)
2.	122)	114)	129)	208)	191)	144)	175)	135)	150)	143)	140)	143)
3.	127)	114)	127)	196)	183)	286)	170)	135)	149)	144)	141)	142)
4.	128)	116)	128)	186)	178)	336)	160)	143)	151)	145)	141)	141)
5.	129)	115)	127)	177)	171)	270)	152)	136)	152)	144)	141)	142)
6.	130)	112)	125)	166)	166)	231)	147)	135)	151)	140)	145)	141)
7.	130)	108)	125)	154)	164)	211)	143)	158)	151)	139)	144)	141)
8.	130)	115)	127)	151)	159)	199)	153)	318)	148)	140)	144)	142)
9.	126)	116)	128)	151)	156)	190)	151)	242)	140)	138)	144)	141)
10.	122)	115)	133)	154)	156)	186)	146)	200)	132)	137)	146)	143)
11.	120)	114)	134)	160)	153)	188)	143)	181)	134)	138)	145)	143)
12.	121)	111)	132)	153)	149)	179)	140)	172)	136)	138)	145)	144)
13.	123)	110)	125)	145)	149)	174)	136)	178)	136)	138)	146)	143)
14.	123)	110)	123)	142)	156)	169)	134)	169)	136)	137)	146)	143)
15.	121)	112)	124)	149)	152)	164)	131)	162)	135)	137)	146)	143)
16.	118)	115)	124)	161)	148)	160)	128)	157)	135)	134)	148)	142)
17.	116)	122)	124)	164)	148)	159)	126)	154)	142)	136)	145)	142)
18.	118)	125)	122)	161)	148)	167)	127)	151)	146)	140)	144)	142)
19.	123)	128)	121)	158)	160)	166)	127)	149)	155)	142)	144)	141)
20.	122)	133)	122)	158)	165)	164)	129)	148)	150)	142)	144)	140)
21.	124)	136)	123)	153)	159)	154)	128)	165)	148)	139)	145)	140)
22.	124)	134)	126)	153)	152)	149)	128)	157)	146)	137)	147)	139)
23.	111)	132)	127)	152)	151)	158)	128)	151)	145)	137)	148)	138)
24.	111)	132)	123)	157)	142)	148)	130)	150)	144)	137)	148)	138)
25.	109)	131)	124)	158)	136)	147)	130)	149)	146)	138)	147)	138)
26.	110)	130)	127)	160)	134)	145)	130)	147)	144)	137)	146)	137)
27.	110)	128)	146)	162)	140)	152)	131)	146)	144)	135)	145)	137)
28.	111)	125)	198)	173)	156)	156)	131)	148)	144)	135)	144)	137)
29.	111)		211)	185)	152)	195)	130)	151)	143)	135)	142)	137)
30.	113)		203)	197)	151)	202)	135)	149)	143)	142)	142)	136)
31.	114)		195)		152)		138)	149)		144)		136)
am	26.	14.	20.	14.	27.	02.	22.	01.	13.	29.	08.	27.
NW	103)	98)	117)	139)	132)	138)	117)	130)	119)	117)	129)	131)
MW	120)	120)	136)	165)	157)	183)	140)	162)	144)	139)	144)	140)
HW	133)	138)	219)	223)	199)	379)	187)	353)	161)	152)	157)	146)
am	06.	21.	29.	01.	01.	03.	01.	08.	19.	15.	08.	11.

Jahreswerte NW 98) 14.02. MW 146 HW 379) 03.06.

durch Kraftwerksbetrieb beeinflusst
Abfluss durch Versickerungen beeinflusst

Nr.564 Mannersdorf an der Rabnitz (Hansäcker) Rabnitz

Mst.Nr. 210054 Art: Schreibpegel PNP: 231.18 m ü.A.

Tag	I	II	III	IV	V	VI	VII	VIII	IX	X	XI	XII
1.	51	47I	57	68	77	49	54	45	53	44	47	46
2.	54	47I	57	66	64	51	53	49	53	44	47	46
3.	58	50I	56	64	59	105	53	48	52	44	47	46
4.	56	46I	57	63	58	86	52	61	51	45	47	46
5.	54	48I	57	61	56	79	51	49	51	45	47	46
6.	55	50I	56	59	55	77	49	48	50	45	48	46
7.	56	52I	55	58	56	74	49	58	50	44	47	46
8.	54	46I	54	57	55	69	52	72	50	44	47	46
9.	51	47I	54	56	54	66	53	55	50	43	47	46
10.	49	47I	54	56	53	67	50	52	49	43	48	48
11.	49	47I	55	57	52	64	49	50	49	43	47	47
12.	48	47I	55	55	52	61	48	52	48	43	47	47
13.	49	46I	54I	54	51	60	48	56	48	43	48	47
14.	49	46I	54	53	51	58	47	52	47	43	47	47
15.	49	47I	54	53	51	57	47	52	48	43	47	46
16.	48	47I	54	53	50	56	46	50	48	43	47	46
17.	47	48I	53	53	51	57	46	49	49	43	47	46
18.	48	50I	53	52	50	62	46	48	50	43	47	47
19.	50	68	53	52	56	64	46	48	54	44	46	46
20.	48	89	53	52	62	57	45	49	49	45	47	46
21.	49	86	55	51	57	55	45	56	48	45	47	46
22.	50	71	57	51	55	55	45	50	48	45	54	46
23.	48I	65	59	50	53	64	45	49	48	45	52	46
24.	44I	62	58	50	52	55	45	48	47	46	49	46
25.	45I	61	58	49	52	53	45	49	47	51	48	46
26.	45I	60	60	49	51	52	44	49	46	47	47	46
27.	45I	58	62	50	50	51	44	53	44	46	47	46
28.	45I	57	66	51	50	53	44	57	44	46	47	45I
29.	46I		74	63	51	64	44	61	44	47	46	45
30.	46I		72	85	53	59	44	56	44	50	46	45
31.	47I		70		51		43	54		48		45
am	23.	06.	13.	25.	18.	01.	29.	01.	29.	12.	01.	28.
NW	42I	45I	51I	48	49	49	42	42	43	42	46	42I
MW	49I	55I	58I	56	54	63	48	52	49	45	48	46I
HW	60	111	79	108	83	124	64	86	60	54	60	50
am	03.	20.	29.	30.	01.	03.	09.	08.	19.	25.	22.	10.

Jahreswerte NW 42I 23.01. MW 52 HW 124 03.06.

Nr.571 Schützen am Gebirge Wulka

Mst.Nr. 210096 Art: Schreibpegel PNP: 122.17 m ü.A.

Tag	I	II	III	IV	V	VI	VII	VIII	IX	X	XI	XII
1.	144	142D	155	157)	203)	144)	156	139	141	137	139	139
2.	153	143I	154	155)	183)	149)	150	138	139	138	138	137
3.	176	142I	153	154)	169)	242)	150	143	139	138	138	137
4.	176	142I	153	153)	162)	194)	146	174	138	142	138	137
5.	170	140I	155	152)	158)	170)	143	143	136	139	138	138
6.	170	141I	154	151)	156)	161)	143	151	137	139	137	138
7.	170	142I	153	154)	158)	159)	143	177	137	138	138	139
8.	167	147	153	150)	154)	155)	165	197	139	137	136	137
9.	161	146	155	149)	152)	153)	148	155	137	136	137	137
10.	157	145	156	149)	151)	158)	144	146	136	137	137	143
11.	154	145	157	152)	150)	153)	142	144	136	137	136	139
12.	151	143	157	150)	149)	149)	146	147	136	137	140	139
13.	149	142	156	148)	148)	150)	156	154	136	136	139	138
14.	150	142	156	147)	147)	149	146	146	135	136	138	137
15.	147	142	156	149)	146)	147	143	145	136	136	138	138
16.	148	144	155	148)	148)	147	141	141	136	136	137	138
17.	147	159	154	148)	149)	147	141	142	137	137	137	138
18.	149	171	154	147)	146)	150	140	139	140	137	137	140
19.	151	189	154	147)	170)	154	139	139	144	137	138	138
20.	148	197	155	146)	154)	146	139	142	138	137	138	138
21.	148	207	154	145)	148)	145	138	154	137	136	138	137
22.	150	181	154	143)	147)	145	138	143	135	135	150	137
23.	145	171	154	145)	145)	154	141	141	135	137	152	137
24.	146I	173	153	147)	144)	145	139	140	134	139	142	137
25.	143I	168	154	146)	144)	143	135	147	135	146	140	137
26.	143I	162	157	145)	143)	143	135	143	135	140	139	137
27.	143I	158	158	146)	147)	144	135	141	137	138	139	137
28.	142I	156	158	148)	153)	160	135	140	138	138	139	137
29.	141I		168	177)	150)	194	137	151	137	141	139	137
30.	140D		163	216)	149)	182	137	142	137	144	140	137
31.	142D		158		146)		135	140		141		137
am	30.	01.	12.	22.	26.	27.	25.	01.	05.	08.	07.	09.
NW	140I	140I	149	139)	141)	141	132	133	133	133	135	135
MW	152D	156D	156	152)	154)	158)	143	148	137	138	139	138
HW	181	226	176	231)	211)	259)	194	225	158	158	166	151
am	03.	21.	29.	30.	01.	03.	08.	08.	18.	24.	22.	10.

Jahreswerte NW 132 25.07. MW 148 HW 259) 03.06.

nach Einleitung der ARA Wulkaprodersdorf und Eisenstadt

Nr.574 Neusiedl am See (Seebad) Neusiedler See

Mst.Nr. 210146 Art: Schreibpegel PNP: 114.00 m ü.A.

Tag	I	II	III	IV	V	VI	VII	VIII	IX	X	XI	XII
1.	136I	145I	151I	155	157	156	150	145	148	143	139	148
2.	138I	145I	151I	154	159	139	156	146	148	143	129	148
3.	139I	145I	154I	153	158	149	158	143	148	148	136	144
4.	140I	145I	151I	152	158	154	159	145	148	142	139	144
5.	140I	146I	147I	157	158	159	161	145	146	141	143	144
6.	142I	146I	148I	146	157	158	160	149	147	143	137	146
7.	142I	146I	148I	152	156	156	157	148	151	144	139	146
8.	143I	147I	152I	156	157	157	155	146	137	138	140	155
9.	143I	147I	156I	156	157	158	156	148	144	142	140	146
10.	143I	147I	153I	156	151	153	155	150	146	142	136	143
11.	143I	147I	151I	142	154	158	156	148	147	143	142	145
12.	144I	147I	130I	140	157	159	155	149	147	142	142	145
13.	144I	147I	100I	146	157	158	155	152	147	141	141	145
14.	144I	147I	135I	151	154	157	151	151	147	141	142	145
15.	144I	147I	146I	153	155	158	144	151	144	138	141	145
16.	144I	147I	149I	154	156	159	144	156	142	135	140	146
17.	144I	148I	148I	153	153	158	148	153	143	143	141	145
18.	145I	148I	150I	153	156	157	151	157	143	146	141	143
19.	145I	149I	151I	150	158	157	151	149	144	144	141	136
20.	145I	150I	152I	151	162	156	152	147	142	146	141	142
21.	145I	149I	152	153	159	157	151	149	144	139	145	141
22.	144I	149I	149	153	162	155	150	149	144	139	141	144
23.	144I	150I	132	154	154	154	150	149	144	141	142	142
24.	145I	149I	155	153	155	156	148	151	145	142	145	144
25.	145I	150I	151	154	157	159	148	148	147	141	144	140
26.	145I	149I	152	152	157	155	148	149	142	142	143	143
27.	145I	150I	153	150	156	153	148	149	141	141	144	144
28.	145I	151I	152	151	158	155	148	148	142	141	146	145
29.	145I		151	150	161	156	146	150	143	141	144	144
30.	145I		154	151	155	157	144	149	143	128	142	147
31.	145I		156		155		145	144		145		145
am	01.	01.	13.	12.	17.	02.	16.	31.	08.	30.	02.	19.
NW	135I	145I	81I	132	137	120	137	134	123	112	112	128
MW	143I	148I	148I	152	157	156	152	149	145	141	141	144
HW	147I	155I	167	175	175	175	167	180	162	168	153	171
am	21.	20.	31.	05.	29.	29.	05.	18.	07.	03.	12.	08.

Jahreswerte NW 81I 13.03. MW 148 HW 180 18.08.

Seefläche mit Schilfgürtel 276,4 km² (ungar. Gebiet: 52,5 km²)

Tägliche Wasserstände
in cm über dem Pegelnullpunkt

Nr.579 Mörbisch am See (Zoll) — Neusiedler See

Mst.Nr. 210120 — Art: Schreibpegel — PNP: 114.00 m ü.A.

Tag	I	II	III	IV	V	VI	VII	VIII	IX	X	XI	XII
1.	134I	143I	149I	152	156	157	158	147	149	143)	139	139
2.	135I	143I	150I	153	156	162	157	146	150	142)	142	139
3.	137I	143I	148I	153	156	161	156	148	150	140)	139	142
4.	137I	143I	150I	154	156	160	156	148	147)	142)	138	141
5.	138I	143I	153I	149	157	159	153	147	147)	144	134	142
6.	139I	144I	152I	155	157	159	153	146	147	143	137	140
7.	140I	144I	153I	153	157	160	155	148	145	143)	139	140
8.	140I	145I	150I	151	157	159	156	151	151	145)	138	135
9.	141I	145I	148I	151	157	158	155	151	150	142)	138	141
10.	141I	145I	151I	150	158	161	155	150	148	140)	140	142
11.	141I	145I	152I	155	157	159	154	150	143	138)	137	142
12.	142I	145I	158	154	155	158	155	149	142	140	137	142
13.	142I	145I	161	152	155	158	154	150	142	140	138	142
14.	142I	145I	149	150	155	158	155	150	141	140	139	143
15.	143I	145I	148	150	154	157	157	149	143	141	139	142
16.	143I	146I	148	150	154	156	155	147	144	141	139	142
17.	143I	146I	150	151	155	156	152	148	144	137	139	143
18.	143I	147I	150	151	154	157	150	145	144	135	140	145
19.	143I	147I	150	153	156	156	149	150	145	136	140	148
20.	143I	147I	150	152	153	156	149	151	147	134	140	144
21.	143I	148I	150	151	155	155	149	151	146	138	138	145
22.	144I	148I	152	151	154	156	149	150	146	137	141	143
23.	144I	148I	157	151	157	156	148	150	146	136	142	144
24.	143I	149I	146	151	156	154	148	149	146	136	141	144
25.	144I	149I	149	150	155	152	148	150	146	138	141	146
26.	143I	150I	150	151	155	153	147	150	146	138	141	145
27.	143I	150I	151	152	156	153	147	150	145	139	141	144
28.	143I	150I	151	152	158	154	147	150	144)	139	141	144
29.	143I		152	155	156	157	147	149	143)	139	142	145
30.	143I		152	157	158	157	148	151	143)	145	143	143
31.	143I		151		157		147	150		135		144
am	01.	01.	24.	05.	20.	27.	29.	18.	12.	18.	05.	08.
NW	133I	143I	139	136	148	147	142	134	133	127	130	127
MW	141I	146I	151I	152	156	157	152	149	146)	140)	139	143
HW	146I	152I	168	160	163	170	164	158	160	154	154	154
am	23.	26.	13.	30.	10.	02.	14.	28.	08.	30.	02.	19.

Jahreswerte NW 127 08.12. MW 148 HW 170 02.06.

Seefläche mit Schilfgürtel 276,4 km² (ungar. Gebiet: 52,5 km²)

Nr.589 Feldbach — Raab

Mst.Nr. 210989 — Art: Schreibpegel — PNP: 275.45 m ü.A.

Tag	I	II	III	IV	V	VI	VII	VIII	IX	X	XI	XII
1.	154	148	169	184	205	182	176	148	152)	150)	157)	151)
2.	166	147	169	182	193	180	172	152	150)	150)	158)	150)
3.	179	146	164	181	186	181	174	155	148)	149)	154)	151)
4.	172	146	168	178	181	176	171	181	147)	156)	153)	151)
5.	169	145	171	176	178	174	166	165	145)	166)	156)	150)
6.	169	143	167	175	175	179	164	159	144)	155)	155)	150)
7.	171	140	165	172	173	181	162	159	142)	153)	156)	149)
8.	170	144	164	170	172	174	170	155	145)	152)	153)	150)
9.	168	146	166	169	170	171	166	152)	145)	151)	152)	150)
10.	162	145	170	168	168	170	173	150	143)	149)	152)	154)
11.	161	144	177	182	166	168	171	151	142)	149)	151)	151)
12.	158	144	176	176	164	166	166	156)	142)	149)	151)	148)
13.	157	144	170	171	163	166	169	172)	141)	152)	152)	148)
14.	157	143	168	168	179	167	177	160)	141)	151)	152)	147)
15.	156	144	165	166	174	164	176	162)	142)	149)	151)	147)
16.	154	147	164	171	167	162	167	154)	169)	149)	150)	146)
17.	149	150	164	173	169	166	163	151)	180)	151)	150)	146)
18.	154	153	166	171	164	162	161	148)	185)	151)	151)	151)
19.	155	167	170	170	166	159	158	146)	190)	151)	150)	155)
20.	152	187	179	168	195	156	156	147)	175)	151)	150)	150)
21.	152	201	185	166	186	153	154	161)	166)	151)	152)	147)
22.	152	196	192	164	183	155	152	153)	161)	151)	163)	147)
23.	145	186	198	165	176	170	156	151)	159)	149)	171)	146)
24.	142	181	189	169	189	161	163	149)	156)	152)	160)	145)
25.	135	181	184	164	186	156	154	165)	156)	178)	156)	145)
26.	139	177	182	163	178	154	154	156)	155)	159)	155)	145)
27.	141	174	186	166	172	151	151	152)	153)	155)	154)	143)
28.	144	171	188	180	172	165	165	156)	157)	152)	153)	143)
29.	146		200	216	193	198	154	166)	153)	151)	152)	144)
30.	147		192	210	219	193	152	163)	150)	160)	152)	144)
31.	149		187		192		148	156)		157)		143)
am	25.	07.	08.	23.	19.	21.	31.	01.	13.	09.	04.	02.
NW	129	133	160	146	160	143	138	140	124)	137)	136)	105)
MW	156	159	176	174	179	169	163	156)	154)	153)	154)	148)
HW	189	213	232	241	261	268	232	223	224)	197)	190)	165)
am	03.	21.	29.	29.	29.	29.	10.	04.	19.	25.	22.	19.

Jahreswerte NW 105) 02.12. MW 162 HW 268 29.06.

Extremwerte beeinflusst
durch Wasserentnahme (Bewässerung) beeinflusst

Nr.594 Wörth an der Lafnitz — Lafnitz

Mst.Nr. 211003 — Art: Schreibpegel — PNP: 299.26 m ü.A.

Tag	I	II	III	IV	V	VI	VII	VIII	IX	X	XI	XII
1.	35I	40I	35	62	63)	46)	50	37	38	28	30)	29
2.	42I	40I	36	58	53)	46)	47	45	37	28	30)	28
3.	39I	40I	32	56	47)	114)	47	43	36	28	29)	28
4.	35I	39I	36	55	44)	94)	46	74	35	32	29	29
5.	33I	39I	35	52	42)	80)	44	47	33	37	29	28
6.	34	37I	33	49	41)	75)	42	43	33	31	32	28
7.	35	37I	32	47	43)	74)	41	52	33	29	30	28
8.	34	40I	30	46	41)	66)	64	50	34	29	29	30
9.	30D	46I	33	44	42)	61)	62	41	33	28	29	30
10.	22D	44I	33	43)	40)	60)	53	38	31	28)	29	38
11.	29I	40I	33	50)	39)	58)	52	37	31	27)	29	32
12.	27I	40I	34	47)	37)	55)	47	43	30	28)	29	30
13.	27I	37I	29	44)	37)	53)	43	64	30	28)	32	30
14.	28I	36I	32	42)	50)	52)	42	48	30	28)	32	28
15.	30I	36	30	41)	43)	50)	41	46	30	28)	33	28
16.	26I	34	30	41)	38)	49)	39	41	37	27)	30	28
17.	19I	32	30	41)	39)	56)	39	38	49	27)	29	28
18.	25I	32	30	40)	37)	66)	39	35	37	28)	29	30I
19.	37I	38	30	40)	43)	52)	40	34	42	28)	28	29I
20.	37I	42	33	39)	68)	51)	39	33	38	28)	29	28
21.	34I	58	36	38)	62)	48)	38	58	33	28)	29	28
22.	34I	56	40	37)	59)	47	39	40	32	28)	36	28
23.	31I	49	46	37)	48)	54	45	36	31	28)	42	27
24.	31I	45	43	37)	47)	48	44	35	30	31)	33	28
25.	31I	43	42	36)	46)	45	50	46	30	52)	31	28
26.	31I	41	45	35)	43)	45	46	42	31	36)	30	27I
27.	38I	39	52	41)	43)	44	39	38	29	32)	30	23I
28.	39I	36	64	55)	41)	50	40	46	30	30)	29	24I
29.	39I		75	54)	49)	62	37	66	29	30)	29	31I
30.	41I		68	61)	63)	64	40	48	29	31)	29	29I
31.	41I		64		50)		36	41		30)		28I
am	09.	28.	08.	10.	19.	29.	25.	01.	30.	12.	08.	27.
NW	6D	30	12	20	35)	32	31	28	27	24)	20	11I
MW	33D	41I	39	46)	46)	59)	44	45	33	30)	31)	29I
HW	46I	67	86	69)	89)	149)	103	101	61	67)	52	44
am	19.	21.	29.	28.	20.	03.	09.	04.	17.	25.	23.	10.

Jahreswerte NW 6D 09.01. MW 40 HW 149) 03.06.

Extremwerte beeinflusst

Nr.602 Maierhofen — Feistritz

Mst.Nr. 211045 — Art: Schreibpegel — PNP: 263.48 m ü.A.

Tag	I	II	III	IV	V	VI	VII	VIII	IX	X	XI	XII
1.	95	102I	97	128	139	113	111	94	97	90	89	88
2.	97	102I	97	127	129	110	107	101	96	90	88	86
3.	105	100I	94	127	123	128	106	100	95	89	87	87
4.	102	100I	97	124	120	123	105	120	94	93	87	87
5.	98	98I	97	121	117	118	102	105	93	96	87)	87
6.	99	97I	94	118	115	121	101	101	92	91	89	87
7.	101	96I	94	115	114	123	100	102	93	90	88	87
8.	100	97I	93	112	113	116	112	106	92	90	87	90
9.	97	99I	95	111	111	113	113	101	92	89	87	88
10.	90I	98I	94	110	110	112	109	98)	91	88	87	92
11.	94I	96I	99	119	108	111	107	98	90	88	86	89
12.	95I	96I	100	117	107	109	107	101	90	88	87	88
13.	97I	95I	95	112	105	108	108	111	90	88	90	87
14.	92I	95I	95	110	109	108	107	102	89	87	90	87
15.	91I	95I	93	109	109)	106	108	101	89	87	93	87
16.	94I	94I	93	109	105	105	102	98	99	87	91	86
17.	88I	93	93	109	105	111	100	97	105	87	90	86
18.	90I	94	95	110	103	106	99	95	101	86	89	88
19.	94I	96	100	110	107	103	98	95	103	87	88	88
20.	93I	104	107	109)	131	109	97	94	97	87	87	87
21.	91I	119	110	108	123	103	96	109	94	86	88	87
22.	91I	121	112	108	120	102)	99	99	93	86	93	88
23.	93I	112	114	108	112	113	103	97	92	85	98	86
24.	94I	107	108	111	113	105	102	96	91	87	92	87
25.	98I	108	104	109	113	102	99	100	91	102	90	87
26.	100I	105	105	109	108	100	98	98	91	91	90	86
27.	107I	102	112	111	107	99	96	96	91	89	89	84
28.	106I	99	126	121	105	104	100	98	92	88	88	86
29.	103I		138	136	124	128	95	113	91	88	88	87
30.	102I		132	137	139	125	98	103	90	91	88	87
31.	103I		128		118		94	99		90		85
am	24.	13.	08.	23.	16.	27.	02.	18.	12.	24.	04.	02.
NW	76I	89I	77	95	96	92	85	74	69	78	75	68
MW	97I	101I	104	115)	115)	111)	102	101	94	89	89)	87
HW	128I	130	152	144	164	178	134	137	111	108	109	96
am	26.	22.	29.	29.	30.	29.	08.	04.	17.	25.	23.	06.

Jahreswerte NW 68 02.12. MW 100 HW 178 29.06.

Extremwerte beeinflusst

2006

Tägliche Wasserstände
in cm über dem Pegelnullpunkt

Nr.612 Burg — Pinka

Mst.Nr. 210260 — Art: Schreibpegel — PNP: 237.88 m ü.A.

Tag	I	II	III	IV	V	VI	VII	VIII	IX	X	XI	XII
1.	161	164D	176)	179	253	176	176	149	153	145	151	147
2.	178	164I	175	176	213	176	170	161	152	145	149	150
3.	196	159I	172	173	193	312	171	156	152	146	149	148
4.	182	157I	173	170	184	246	169	202	151	151	149	150
5.	175	156I	174	170	179	218	165	163	150	156	149	147
6.	179	155I	169	169	175	210	162	162	149	149	149	147
7.	186	153I	168	167	174	213	161	186	150	146	149	149
8.	179	157I	166	165	170	199	190	192	150	150	150	147
9.	170	157I	166	164	168	194	178	167	151	147	148	148
10.	160	156I	170	163	166	196	166	158	148	144	147	161
11.	158	150I	180	173	165	192	165	158	147	145	148	152
12.	157	150I	173	168	163	185	165	166	146	145	148	149
13.	158	148I	165	164	162	182	188	189	147	145	151	149
14.	159	148I	165	163	169	181	161	169	146	146	152	148
15.	157	147I	165	161	168	176	157	163	146	144	151	146
16.	154	149I	163	161	161	173	156	158	152	145	148	147
17.	152	153I	162	161	164	175	154	157	166	145	148	147
18.	153	155	162	161	160	214	153	154	153	145	149	150
19.	154	180	162	160	171	192	153	152	160	145	146	148
20.	153	232	164	158	206	181	151	154	153	145	149	146
21.	154	295	166	158	191	177	151	172	149	146	149	148
22.	152	237	170	157	187	175	149	162	147	146	172	145
23.	145I	211	174	157	172	189	151	155	148	145	172	147
24.	162I	198	172	164	171	174	157	152	146	152	157	144
25.	168I	193	170	155	170	170	161	165	147	178	154	147
26.	169I	190	171	155	167	168	162	160	145	153	152	146
27.	168I	183	174	169	165	167	148	158	147	149	150	144
28.	165I	178)	181	181	166	173	150	166	145	151	150	145
29.	165I		201	201	202	240	144	177	146	150	150	146
30.	163I		191	272	225	207	153	160	145	150	150	147
31.	164D		184)		186		147	157		151		144
am	23.	11.	13.	23.	16.	27.	23.	24.	13.	10.	16.	24.
NW	136I	138I	158	143	152	163	137	141	136	136	137	135
MW	164D	174D	172)	170	180	194	161	165	150	148	151	148
HW	201	348	219	309	271	355	259	262	181	202	205	165
am	03.	21.	29.	30.	01.	03.	13.	04.	17.	25.	22.	10.

Jahreswerte NW 135 24.12. MW 165 HW 355 03.06.

durch Kraftwerksbetrieb beeinflusst

Nr.617 Heiligenbrunn — Strem

Mst.Nr. 210294 — Art: Schreibpegel — PNP: 200.13 m ü.A.

Tag	I	II	III	IV	V	VI	VII	VIII	IX	X	XI	XII
1.	138)	136I	150	146	206	157	143	125	129	127	140	138
2.	149)	137I	148	144	174	149	139	126	128	126	144	141
3.	175)	137I	148	143	159	159	137	127	128	133	144	140
4.	167)	137I	151	141	153	156	134	142	127	136	144	139
5.	160)	136I	151	140	147	148	133	133	127	141	143	138
6.	159)	134I	149	139	143	147	130	131	126	138	145	138
7.	164)	134I	148	138	142	153	128	139	126	139	143	138
8.	163)	135I	147	137	140	143	129	143	126	141	143	138
9.	158)	135I	148	137	137	140	135	132	127	143	140	138
10.	152)	137I	155	137	136	141	129	129	126	140	141	145
11.	152)	136I	173	144	134	140	127	128	125	138	140	144
12.	151)	134I	166	144	133	136	128	132	124	140	141	142
13.	142)	136I	156	141	132	135	139	145	125	142	142	141
14.	142)	135I	152	140	132	135	131	137	125	142	142	140
15.	141)	135I	147	138	145	133	127	132	126	139	139	140
16.	141D	137I	144	139	137	133	125	130	129	141	140	140
17.	143I	141I	143	141	138	133	124	128	133	140	141	140
18.	142I	142	143	139	135	134	124	127	132	134	140	142
19.	142I	158	143	138	135	132	124	126	136	136	139	143
20.	139I	209	146	136	155	130	123	126	132	136	140	140
21.	140I	246	148	136	152	127	123	146	130	136	144	140
22.	141I	191	149	136	158	126	123	134	129	140	151	140
23.	144I	175	149	133	146	136	123	130	130	142	159	140
24.	137I	168	145	136	143	132	123	128	127	142	148	139
25.	133I	166	144	133	151	128	124	141	126	155	143	138
26.	133I	165	143	132	143	126	130	145	138	144	142	138
27.	133I	160	143	137	140	125	125	134	134	141	141	138
28.	133I	154	143	146	141	135	124	136	132	140	141	138
29.	133I		153	164	180	146	125	136	129	140	141	139
30.	134I		155	251	231	167	125	136	128	140	140	139
31.	135I		150		177		123	134		140		137
am	25.	05.	16.	25.	13.	27.	31.	20.	14.	02.	01.	28.
NW	133I	132I	143	132	131	124	119	122	122	125	138	135
MW	146D	152I	149	144	151	139	128	133	129	139	143	140
HW	180)	317	181	283	273	183	151	158	139	158	167	146
am	03.	21.	10.	30.	30.	29.	01.	21.	19.	25.	23.	10.

Jahreswerte NW 119 31.07. MW 141 HW 317 21.02.

durch Wehrbetrieb beeinflusst
nach Einleitung der ARA Glasing

Nr.636 Zeltweg — Mur

Mst.Nr. 211136 — Art: Schreibpegel — PNP: 646.34 m ü.A.

Tag	I	II	III	IV	V	VI	VII	VIII	IX	X	XI	XII
1.	170	163	158	206	249	244	250	195	203	186	186	182
2.	171	164	159	208	243	238	241	196	201	184	183	181
3.	171	165	153	214	239	237	236	208	199	185	185	181
4.	168	163	158	206	242	235	230	251	196	194	186	179
5.	169	163	159	202	241	232	226	226	196	223	184	179
6.	169	162	159	197	240	228	223	216	196	211	183	180
7.	169	162	159	194	236	228	222	221	195	203	182	184
8.	167	164	158	190	233	223	221	233	203	199	182	191
9.	166	163	158	192	235	223	221	223	196	197	183	188
10.	164	161	158	196	235	223	217	217	191	196	186	194
11.	160	165	158	206	235	225	216	214	189	195	183	185
12.	159	159	157	202	235	228	219	221	191	193	182	181
13.	155	158	153	197	239	232	225	231	189	191	186	181
14.	155	161	156	195	243	235	217	220	187	190	189	180
15.	155	163	157	196	240	236	213	221	185	187	199	179
16.	152	161	158	202	242	237	206	214	193	186	195	179
17.	152	162	157	210	253	242	203	210	207	188	192	178
18.	164	162	158	217	264	247	205	207	207	186	191	180
19.	168	162	156	221	273	249	201	204	212	185	190	177
20.	166	162	157	218	304	278	198	201	210	186	192	173
21.	165	163	160	219	287	261	196	203	203	186	192	174
22.	165	163	162	224	275	258	207	200	200	186	194	174
23.	163	163	166	230	272	257	204	200	197	183	192	170
24.	154	162	168	235	270	244	201	200	193	185	191	170
25.	151	161	171	241	264	243	200	226	191	194	191	172
26.	155	160	174	241	253	239	197	211	193	186	189	171
27.	159	158	188	250	260	237	199	206	193	184	187	169
28.	164	154	209	277	272	244	197	204	189	185	186	166
29.	164		214	271	272	259	198	209	186	180	184	170
30.	164		204	261	270	275	194	206	186	192	186	170
31.	163		198		254		190	205		190		169
am	25.	28.	13.	07.	04.	08.	21.	02.	15.	29.	10.	28.
NW	146	149	142	186	217	217	188	187	182	177	166	161
MW	162	162	166	217	254	241	212	213	196	191	188	178
HW	177	173	223	287	323	301	261	283	223	243	207	205
am	06.	11.	29.	28.	20.	30.	01.	04.	19.	05.	15.	10.

Jahreswerte NW 142 13.03. MW 198 HW 323 20.05.

siehe Tabelle Überleitungen u. Speicherungen d. Berichtsjahrs
Extremwerte beeinflusst

Nr.645 Kindthal — Mürz

Mst.Nr. 211243 — Art: Schreibpegel — PNP: 569.64 m ü.A.

Tag	I	II	III	IV	V	VI	VII	VIII	IX	X	XI	XII
1.	104	99	104	217	215	164	154	124	132	113	106	112
2.	105	98	102	218	209	165	158	122	125	109	103	111
3.	104	101	101	222	206	318	147	127	122	108	103	110
4.	104	98	102	208	209	273	142	148	121	111	103	109
5.	104	97	102	198	204	235	137	134	120	110	105	109
6.	104	97	101	187	196	208	135	135	118	108	121	109
7.	103	97	101	176	190	195	138	232	118	107	116	110
8.	103	98	102	169	185	185	168	317	120	106	112	110
9.	102	99	104	170	183	177	154	213	118	106	118	111
10.	100	99	104	179	182	179	148	182	116	106	130	114
11.	101	99	103	197	179	177	147	167	113	105	116	110
12.	101	98	102	180	172	168	161	165	112	105	136	108
13.	101	98	99	170	175	162	142	167	112	105	135	107
14.	100	98	101	165	180	160	137	155	114	104	149	106
15.	100	98	101	177	170	155	134	149	111	104	173	105
16.	100	99	100	197	169	154	130	144	115	104	152	104
17.	98	100	100	204	170	154	128	141	116	103	142	104
18.	101	100	100	204	167	150	126	137	114	104	134	105
19.	102	101	100	204	189	155	125	134	114	105	130	104
20.	101	102	103	203	189	151	123	140	122	104	127	103
21.	101	107	107	201	175	145	124	155	116	103	122	103
22.	101	109	110	203	165	143	129	138	113	102	124	102
23.	99	107	115	209	162	141	132	134	112	104	122	100
24.	94	106	115	215	156	138	134	130	112	102	118	101
25.	96	105	116	224	151	136	132	130	111	105	118	101
26.	98	104	123	224	149	136	128	128	110	103	119	100
27.	99	103	168	224	180	149	125	126	109	99	117	98
28.	98	101	201	237	170	149	122	125	109	102	116	98
29.	98		207	252	176	171	121	137	108	103	113	100
30.	98		194	229	174	167	119	132	111	115	113	99
31.	99		197		170		118	136		109		98
am	24.	17.	13.	07.	26.	21.	23.	01.	15.	27.	05.	15.
NW	87	86	85	156	146	131	107	117	94	91	89	91
MW	101	101	119	202	180	172	136	152	115	106	123	105
HW	126	139	224	265	222	348	251	369	135	129	204	135
am	24.	20.	31.	29.	01.	03.	07.	08.	20.	30.	12.	05.

Jahreswerte NW 85 13.03. MW 134 HW 369 08.08.

Extremwerte beeinflusst

Tägliche Wasserstände
in cm über dem Pegelnullpunkt

Nr.656 Mellach — Mur

Mst.Nr. 211847 — Art: Schreibpegel — PNP: 290.80 m ü.A.

Tag	I	II	III	IV	V	VI	VII	VIII	IX	X	XI	XII
1.	175	169)	171	292)	368)	314	319	218	237)	204)	200	200
2.	191	169)	173	298)	348)	301	301	228	232)	208)	195	198
3.	180	171)	171	307)	334)	342	290	228	228)	201)	192	197
4.	181)	170)	171)	299)	329)	358	282	302	225)	205)	194	195
5.	179)	168)	173)	284)	325)	331	272	279	222)	229)	193	194
6.	180)	169)	177)	275)	320)	316	265	261	221)	238)	203	194
7.	178)	166)	171)	262)	312)	306	261	266	220)	221)	199	194
8.	179)	169)	172)	254)	304	297	273	366	224)	215)	195	201
9.	177)	170)	168)	248)	299	288	266	318)	223)	212)	195	202
10.	173)	167)	174)	250)	301	284	260	287)	217)	209)	205	204
11.	172)	168)	174)	268)	296	287	256	274)	212)	208)	198	205
12.	169)	170)	173)	271)	294	284	260	273)	212)	205)	199	198
13.	166)	165)	170)	258)	292	284	263	293)	209)	202	215	193
14.	165)	164	170)	251)	304	285	261	275)	208)	202	212	192
15.	165)	167	170)	249)	311	284	252	271)	208)	200	235	191
16.	166)	167	172)	260)	307	285	241	259)	222)	197	235	188
17.	161)	167	171)	272)	311	299	234	254)	237)	197	226	188
18.	165)	170	170)	281)	327	293	231	251)	250)	203	219	191
19.	173)	172	171)	288)	336	294	229	242)	252)	189	216	191
20.	174)	173	174)	291)	383	316	224	236)	247)	194	215	186
21.	170)	183	178)	288)	389	319	221	248)	238)	194	215	183
22.	172)	185	186)	290)	361	302	227	242)	228)	193	220	183
23.	170)	185	196)	296)	349	313	241	234)	223)	192	222	181
24.	165)	181	200)	306)	344	295	239	233)	218)	197	213	178
25.	159)	178	200)	317)	341	283	232	252)	215)	209	211	179
26.	160)	175	205)	321)	322	282	226	256)	212)	201	211	179
27.	165)	177	234)	328)	321	280	227	241)	210)	195	206	179
28.	167)	172	283)	361)	337	286	227	236)	209)	192	205	174
29.	169)		307)	400)	344	325	224	248)	205)	191	203	174
30.	173)		298)	388)	354	350	221	245)	203)	201	202	177
31.	167)		284)		331		214	240)		208		175
am	25.	07.	17.	07.	09.	25.	21.	28.	12.	18.	27.	25.
NW	143)	152)	149)	239)	282	262	203	203)	184)	176	170	147
MW	171)	172)	194)	292)	329)	303	250	260)	222)	204)	208	189
HW	198)	194	329)	411)	419	383	348	391	315)	258)	248	232
am	02.	24.	29.	29.	21.	03.	01.	08.	18.	06.	23.	09.

Jahreswerte NW 143) 25.01. MW 233 HW 419 21.05.

siehe Tabelle Überleitungen u. Speicherungen d. Berichtsjahrs
Extremwerte beeinflusst
geteiltes Profil

Nr.660 Lieboch — Kainach

Mst.Nr. 211342 — Art: Schreibpegel — PNP: 319.46 m ü.A.

Tag	I	II	III	IV	V	VI	VII	VIII	IX	X	XI	XII
1.	201	214	219	231	269	260	236	214	211	204	206	201
2.	223	214	219	228	267	255	222	216	199	212	219	198
3.	223	213	217	229	256	230	234	226	198	215	219	197
4.	219	200	210	226	249	226	227	238	213	226	212	201
5.	219	197	211	224	246	223	223	218	206	251	202	202
6.	209	211	224	223	226	242	233	207	206	237	217	202
7.	208	210	224	222	223	235	234	225	206	212	212	202
8.	208	211	223	217	237	231	229	219	207	209	211	199
9.	215	211	224	216	241	238	218	216	197	229	211	198
10.	214	211	227	216	240	216	228	214	195	218	211	201
11.	215	199	218	234	236	214	228	215	204	218	200	202
12.	213	196	219	246	233	233	227	227	205	217	199	202
13.	210	208	225	246	214	229	231	216	205	216	209	202
14.	202	210	220	234	214	229	231	228	204	204	209	202
15.	201	210	219	220	224	210	213	208	205	202	208	202
16.	213	211	219	222	231	227	209	221	228	214	207	197
17.	212	213	219	220	232	210	222	226	247	215	207	196
18.	216	203	212	218	227	209	217	210	296	214	197	209
19.	216	211	215	217	234	224	215	202	274	214	197	207
20.	215	226	233	216	254	223	214	201	252	214	207	205
21.	202	235	246	215	240	222	219	214	235	201	204	204
22.	200	237	260	214	260	234	203	208	225	200	217	203
23.	212	233	275	214	251	235	204	207	214	216	215	199
24.	208	229	257	214	265	218	220	214	212	228	211	198
25.	209	218	241	211	249	211	218	228	217	246	202	197
26.	212	214	238	210	255	227	217	206	214	213	200	197
27.	211	224	254	216	239	213	219	203	214	230	211	199
28.	200	221	263	261	225	226	227	217	215	216	212	200
29.	198		271	277	267	306	204	216	212	205	203	203
30.	210		258	256	291	281	201	215	205	220	202	197
31.	213		244		268		217	212		220		196
am	24.	07.	03.	25.	16.	22.	30.	24.	11.	23.	19.	27.
NW	191	194	204	209	211	205	199	199	194	198	196	194
MW	211	214	232	226	244	231	221	216	217	217	208	201
HW	251	262	297	296	342	433	281	267	353	294	256	248
am	02.	21.	23.	28.	29.	29.	07.	12.	18.	24.	22.	18.

Jahreswerte NW 191 24.01. MW 220 HW 433 29.06.

durch Kraftwerksbetrieb beeinflusst

Nr.673 Leibnitz — Sulm

Mst.Nr. 211458 — Art: Schreibpegel — PNP: 262.98 m ü.A.

Tag	I	II	III	IV	V	VI	VII	VIII	IX	X	XI	XII
1.	163I	159	175I	191	251	192	166	151	155	160	155	153
2.	171	158	174I	189	224	186	162	152	154	160	157	153
3.	184	158	171	192	211	186	168	154	153	159	155	153
4.	179	157	181	193	202	182	170	173	152	163	155	153
5.	176	157I	195	188	197	178	163	158	151	172	154	153
6.	175	159I	186	187	192	178	160	155	151	164	154	153
7.	175	156I	181	185	190	181	161	155	150	162	154	152
8.	176	157I	178	182	187	176	179	154	150	161	153	153
9.	173	157I	179	179	184	174	168	152	150	159	153	152
10.	169I	156I	188	178	185	173	166	152	149	158	153	157
11.	173I	158I	205	196	181	171	161	152	149	158	153	155
12.	172I	159I	201	199	179	170	159	167	149	157	153	153
13.	169I	160I	190	189	177	169	158	182	149	157	153	153
14.	165I	155	185	185	177	174	157	163	149	157	152	152
15.	163I	155	181	183	177	169	157	159	148	157	152	152
16.	162I	156	179	184	175	167	156	155	187	156	152	152
17.	163I	164	177	185	175	168	155	155	225	156	152	152
18.	163I	168	179	184	173)	175	155	153	266	156	152	158
19.	165I	188	184	182	175	166	154	153	245	155	152	168
20.	165I	205	194	181	189	164	154	153	197	156	153	162
21.	161I	211	201	179	181	162	153	152	182	156	156	159
22.	161I	205	212	178	181	162	152	153	176	156	161	158
23.	162I	197	227	178	175	172	160	152	171	155	173	157
24.	166I	189	210	179	212	164	155	153	167	155	161	156
25.	162I	189	199	178	211	162	154	174	167	172	158	155
26.	165I	185	197	177	190	161	153	160	167	161	157	154
27.	167I	181	200	180	183	159	151	156	165	158	155	153
28.	168I	177I	205	217	179	158	153	160	166	157	154	153
29.	165I		212	283	200	176	151	158	164	156	154	154
30.	163I		199	271	230	188	151	168	162	155	154	153
31.	161I		193		206		150	160		154		153
am	17.	12.	03.	10.	18.	27.	30.	01.	10.	23.	17.	15.
NW	155I	152I	166	176	172)	158	150	150	148	154	151	151
MW	168I	171I	192I	192	192)	172	158	158	169	159	155	155
HW	187	225	235	307	266	218	190	203	314	184	186	172
am	03.	20.	23.	29.	01.	30.	08.	12.	18.	25.	23.	19.

Jahreswerte NW 148 10.09. MW 170 HW 314 18.09.

Nr.676 Mureck (Schreibpegel) — Mur

Mst.Nr. 211490 — Art: Schreibpegel — PNP: 224.23 m ü.A.

Tag	I	II	III	IV	V	VI	VII	VIII	IX	X	XI	XII
1.	217	215	226	312	397	340	334	250)	271)	246)	241	241
2.	237	215	227	316)	373	329	317	259)	264)	250)	240	238
3.	243	217	223	324)	357	349	314	260)	261)	244)	238	237
4.	237	217	227	320)	348	363	308	317)	260)	249)	238	236
5.	234	212	240	307)	343	343	297	301)	256)	274)	235	236
6.	232	213	236	301)	336	333	291	285)	254)	277)	243	236
7.	231	212	230	292	328	329	288	285)	253)	262)	240	236
8.	231	214	230	284	323	319	303	356)	255)	256)	237	241
9.	229	215	226	278	319	312	293	330)	254)	254)	238	241
10.	224	210	237	278	321	307	290	306)	249)	253)	243	243
11.	223	209	249	297	316	307	285	296)	247)	250)	239	243
12.	219	209	246	308	313	306	287	299)	247)	247)	237	238
13.	217	207	235	295	309	306	288	319)	244)	245	250	235
14.	215	208	231	288	315	308	289	302)	244)	242	248	234
15.	212	210	228	281	316	304	280	296)	243)	240	263	234
16.	214	212	227	287	313	304	271	287)	272)	239	263	232
17.	209	216	225	297	315	313	266	284)	304)	240	257	231
18.	214	218	226	303	325	311	264	281)	335)	244	251	235
19.	221	232	229	306	334	311	262	273)	334)	235	249	242
20.	220	250	242	308	371	323	257	268)	302)	238	251	235
21.	216	264	252	305	379	330	255	276)	285)	236	251	231
22.	216	261	266	305	364	317	256	273)	273)	235	258	231
23.	213	254	284	309	353	328	267	266)	266)	237	267	230
24.	210	246	271	316	363	313	269	266)	261)	238	255	226
25.	204	242	261	322	363	302	264	289)	259)	261	252	226
26.	204	235	261	325	341	303	259	285)	255)	247	250	226
27.	209	234	279	331	335	298	257	272)	255)	241	246	224
28.	210	230	314	364	344	303	262	271)	253)	239	247	222
29.	212		335	428	355	342	256	279)	251)	235	245	222
30.	214		325	415	386	366	254	284)	247)	241	242	224
31.	213		310		359		249	275)		249		222
am	27.	01.	03.	09.	13.	27.	31.	03.	15.	30.	08.	24.
NW	171	172	210	272)	303	291	243	230)	226)	226	226	213
MW	219	224	252	313)	342	321	278	287)	265)	247)	247	233
HW	250	279	351	444)	407	381	354	374)	393)	285)	290	251
am	02.	21.	29.	29.	01.	29.	01.	08.	18.	05.	23.	10.

Jahreswerte NW 171 27.01. MW 269 HW 444) 29.04.

in Abstimmung mit der Umweltagentur der Republik Slowenien
siehe Tabelle Überleitungen u. Speicherungen d. Berichtsjahrs
Extremwerte beeinflusst

2006

Tägliche Wasserstände
in cm über dem Pegelnullpunkt

Nr.694 Lienz — Isel

Mst.Nr. 212167 — Art: Schreibpegel — PNP: 667.20 m ü.A.

Tag	I	II	III	IV	V	VI	VII	VIII	IX	X	XI	XII
1.	195	185)	183)	212	233	259	300	286	254	240	228	212
2.	195	185)	202)	212	233	254	294	284	255	242	223	212
3.	193	185)	202	214	235	250	292	299	255	242	222	211
4.	192	184)	202	212	242	248	293	289	269	255	222	212
5.	192	184)	202	212	246	246	300	274	272	245	223	211D
6.	193	185)	200	211	241	244	315	271	265	238	222	211D
7.	193	184)	203	209	241	243	315	297	266	235	221	212D
8.	192	184)	202	209	246	242	303	283	277	234	221	213
9.	192	184)	203	209	250	243	297	273	260	233	221	214
10.	188	184)	203	212	246	246	295	270	257	232	220	212
11.	192)	184)	202	215	249	250	292	266	254	233	218	209
12.	193)	183)	201	212	253	262	295	264	254	233	219	210
13.	193	184)	202	212	258	278	290	260	253	231	218	210
14.	191)	184)	202	210	259	291	289	262	249	230	219	210
15.	192	184)	202	214	257	297	287	261	254	228	220	210
16.	194)	184)	202	216	261	303	281	260	257	228	219	210
17.	193)	184)	202	220	282	317	277	266	258	227	218	210
18.	194)	184)	202	222	286	330	274	282	249	227	218	210
19.	192)	183)	201	220	330	332	276	277	264	226	218	209
20.	192)	184)	203	220	319	342	279	276	255	227	218	206
21.	192)	184)	203	224	295	333	279	269	249	224	216	208D
22.	190	184)	203	226	300	330	280	262	248	224	217	206D
23.	189	184)	205	231	307	321	276	261	248	224	215	206D
24.	187	184)	206	235	301	317	281	261	249	238	215	206D
25.	184	183)	205	238	281	321	278	276	249	238	215	206D
26.	188	183)	205	239	273	328	279	263	246	230	215	205D
27.	190)	184)	209	240	299	320	284	265	245	230	215	205D
28.	187)	182)	213	242	306	328	282	263	241	231	214	207D
29.	185)		212	243	301	352	298	265	241	235	214	207D
30.	185)		209	238	280	320	288	259	239	234	213	207D
31.	185)		210		267		277	256		229		207D
am	25.	12.	01.	07.	01.	08.	19.	24.	30.	22.	30.	22.
NW	181)	179)	179)	206	229	237	264	252	234	219	209	202D
MW	191)	184)	203)	221	270	292	289	271	254	233	218	209D
HW	205)	194)	217)	245	347	373	361	331	289	267	232	222)
am	13.	12.	28.	29.	19.	29.	28.	07.	08.	04.	01.	09.

Jahreswerte NW 179) 12.02. MW 236 HW 373 29.06.

siehe Tabelle Überleitungen u. Speicherungen d. Berichtsjahrs
durch Kraftwerksbetrieb beeinflusst
am 2. Mrz Bauarbeiten im Profil

Nr.695 Lienz-Peggetz — Drau

Mst.Nr. 212316 — Art: Schreibpegel — PNP: 661.43 m ü.A.

Tag	I	II	III	IV	V	VI	VII	VIII	IX	X	XI	XII
1.	71	65	63	74	101	132	168	150	121	102	87	73
2.	72	66	63	75	102	126	161	149	122	105	84	73
3.	71	65	62	78	103	122	159	172	121	104	83	69
4.	69	66)	63	74	109	118	159	164	134	117	82	72
5.	70	64)	62	75	115	115	166	145	136	109	82	71
6.	70	66	62	73	108	112	181	139	129	102	82	72
7.	70	65	63	71	108	111	182	163	130	98	81	73
8.	68)	65	62	72	113	109	171	150	143	95	82	74
9.	69	65	64	71	119	111	163	139	124	95	81	76
10.	66	65)	65	75	115	113	161	137	120	94	81	73
11.	66	64	63	80	117	116	157	133	118	95	79	69
12.	66	62	61	75	123	128	160	131	117	94	78	70
13.	65	63	61	75	127	145	154	127	116	93	78	70
14.	65	63	63	74	129	158	153	129	112	93	80	70
15.	62	65	63	77	127	165	151	128	123	89	81	71
16.	63	64)	63	80	132	172	143	127	124	90	78	71
17.	65	65	62	86	155	187	139	132	126	89	79	68
18.	67	65	64	85	162	199	136	148	115	88	79	71
19.	66)	63	60	84	208	201	137	143	129	88	77	69
20.	67)	65	65	85	204	213	140	142	120	89	79	66
21.	66)	63	66	88	175	201	140	136	114	86	76	68
22.	66	63	66	91	180	198	141	128	112	84	78	65
23.	65	64	67	94	187	189	137	126	112	86	75	65
24.	62)	66	68	100	182	183	143	126	112	97	77	65
25.	62	63	68	104	160	187	138	143	113	99	75	68
26.	65	62	66	105	149	193	140	130	109	90	74	65
27.	68)	64	75	106	173	185	145	134	109	91	75	65
28.	66	62	77	109	182	196	142	130	105	91	74	65
29.	64		78	112	179	221	162	137	105	93	74	67
30.	66)		72	109	158	189	149	128	103	96	73	66
31.	66		74		141		138	124		90		65
am	25.	12.	06.	07.	01.	08.	23.	31.	30.	22.	30.	23.
NW	52	54	53	63	90	97	124	113	90	75	65	56
MW	67)	64)	66	85	143	160	152	138	119	95	79	69
HW	93	90	97	118	225	246	227	209	160	133	106	100
am	05.	20.	28.	29.	19.	29.	28.	03.	08.	04.	01.	09.

Jahreswerte NW 52 25.01. MW 103 HW 246 29.06.

ausgewertet nach Erhebung der Verbund Austrian Hydro Power AG
siehe Tabelle Überleitungen u. Speicherungen d. Berichtsjahrs
durch Kraftwerksbetrieb beeinflusst

Nr.699 Sachsenburg (Brücke) — Drau

Mst.Nr. 212357 — Art: Schreibpegel — PNP: 555.04 m ü.A.

Tag	I	II	III	IV	V	VI	VII	VIII	IX	X	XI	XII
1.	37	27	27	46	78	106	139	111	90	65	51	36
2.	37	27	27	45	77	99	129	118	90	68	49	35)
3.	35	28	26	48	77	93	127	136	86	67	46	35)
4.	35	27	27	46	82	88	124	147	95	82	46	33
5.	34	27	28	44	86	84	128	119	101	85	46	34)
6.	35	27	27	44	80	83	142	108	97	71	46	33
7.	34	26	26	41	78	80	152	126	94	67	44	43
8.	34	28	27	40	83	77	139	120	109	63	45	40)
9.	33	27	27	39	88	78	131	108	92	63	44	43)
10.	31	27	28	42	87	78	129	106	87	60	44	44)
11.	30	27	27	53	87	81	124	103	85	60	42	39)
12.	30	25	26	49	90	90	125	101	81	59	42	35)
13.	29	25	24	45	97	105	122	98	80	58	42	37)
14.	27	23	27	44	99	121	118	97	79	58	41	35
15.	30	23	26	45	100	129	117	100	81	54	42	36)
16.	28	23	26	49	100	133	111	95	100	55	42	35)
17.	28	23	26	54	120	149	105	99	100	54	41	37)
18.	32	23	26	56	135	159	101	111	91	53	41	36
19.	30	23	26	55	170	166	101	112	94	52	41	35
20.	29	26	27	55	186	175	103	107	90	53	40	33)
21.	29	26	27	56	152	167	104	107	82	50	40	32)
22.	29	28	29	60	150	165	105	96	78	49	40	31
23.	29	27	32	63	159	157	99	92	78	49	39	31
24.	26	29	33	67	160	147	108	92	76	51	39	30
25.	24	28	33	73	140	151	104	111	78	67	39	31
26.	28	27	36	74	126	158	102	99	76	56	37	31
27.	30	28	42	77	133	151	110	103	74	54	38	29
28.	30	27	49	82	156	160	104	101	70	53	37	30
29.	29		51	84	152	181	130	109	69	52	37	30
30.	28		47	86	136	166	114	100	67	61	36)	30
31.	27		43		117		105	94		55		29
am	16.	14.	13.	09.	01.	08.	23.	24.	30.	22.	29.	23.
NW	21	17	21	34	68	69	91	82	59	42	30	24
MW	30	26	31	55	115	126	118	107	86	59	42)	35)
HW	46	37	60	91	201	206	179	179	124	95	62	62)
am	01.	13.	28.	30.	20.	29.	07.	03.	16.	04.	01.	09.

Jahreswerte NW 17 14.02. MW 69 HW 206 29.06.

siehe Tabelle Überleitungen u. Speicherungen d. Berichtsjahrs

Nr.713 Millstatt (See) — Millstätter See

Mst.Nr. 212514 — Art: Schreibpegel — PNP: 587.00 m ü.A.

Tag	I	II	III	IV	V	VI	VII	VIII	IX	X	XI	XII
1.	118)	115	116)	131	153	157	134)	123	124	118)	118)	116
2.	120)	115	116)	131)	153)	155)	132	124)	124	118)	118	116
3.	121)	115	116)	132)	153	153	131	126)	123)	118)	117)	116
4.	120)	115	116)	133	152)	151	130)	130)	123)	122)	117)	116)
5.	119)	115)	118)	133)	152	149)	129	130)	122)	128)	117	115)
6.	119)	114)	120	133)	151	147	129	129)	122	128)	117)	115
7.	119)	114)	119)	133)	150	146	128	129	122	128)	117)	117)
8.	119)	114)	119	132)	149)	144	127)	128	122	128	117	118)
9.	119)	114)	119	132)	149)	143	126)	127	121)	127)	116)	120)
10.	118)	114)	119)	131	149	141	126)	126)	120	127)	116)	122)
11.	118)	114)	119	134)	148	140	126	126)	120	126	116)	121)
12.	118	114)	118)	135	147)	139)	126)	127)	119)	125	116)	121
13.	118	114	118)	134	147	138	127)	128)	119	125	115)	120)
14.	118	114	118	134)	147	136	126)	128)	118)	124)	115)	120)
15.	117	114	118	134	147)	135)	126)	128	118)	124	116	119
16.	117	114)	118	134)	146)	135	126	128)	119)	123	115)	119)
17.	117	114)	118	135	146	135)	124	128)	122)	122	115)	119
18.	117	114)	118	136)	146)	136)	124	128)	122)	122	115)	120)
19.	116	116	117)	137)	148)	135)	123	127)	123)	121	116)	120)
20.	116	116)	117)	138)	158)	134)	122)	127)	123	121)	116	119)
21.	116	116)	117)	138)	162)	134)	122	126)	122	121)	116	119
22.	116	116)	118)	138)	164)	133	121)	126	122	120)	117)	118)
23.	116	116)	118)	139)	164)	133)	121	125	122	120)	117)	118
24.	116	116)	119)	140)	165)	133)	121)	124)	121	120)	117)	118
25.	115	117)	120)	141)	166	133	122)	124)	121	121)	117)	117)
26.	115	117	121)	142)	164	132)	122)	124	120)	120)	117	117
27.	115	117)	122)	143)	163)	131)	122)	123)	120	120)	117	117
28.	115	117	124)	146)	162)	131)	122)	123)	119)	120	117	116)
29.	115		128)	148)	161)	132)	124)	126)	119	120)	117	116)
30.	115		130)	151)	161)	135)	124)	126)	119	119)	116)	116)
31.	115		130)		159)		124	125)		119		115)
am	28.	15.	04.	01.	16.	27.	22.	01.	13.	03.	12.	04.
NW	114	113	114	130	145	130	120	122	118	117	114	114
MW	117)	115)	119)	137)	154)	139)	125)	126)	121)	122)	116)	118)
HW	121)	118	131	153	166	158	135	131	125	129	119	122
am	02.	27.	30.	30.	24.	01.	01.	04.	01.	05.	01.	09.

Jahreswerte NW 113 15.02. MW 126 HW 166 24.05.

Seefläche 13,3 km²

Tägliche Wasserstände
in cm über dem Pegelnullpunkt

Nr.718 Techendorf — Weißensee

Mst.Nr. 212563 — Art: Schreibpegel — PNP: 927.92 m ü.A.

Tag	I	II	III	IV	V	VI	VII	VIII	IX	X	XI	XII
1.	117	117	118	123	113	117	116	114	119	113	112	109
2.	118	117	116	123	112	116	115	116	118	113	113	108
3.	118	117	115	123	111	116	114	117	118	113	112	108
4.	118	117	115	123	110	114	114	119	117	116	112	109
5.	118	118	117	121	110	112	113	118	116	120	111	108
6.	118	119	118	121	109	112	113	116	116	119	110	108
7.	118	118	118	119	110	112	113	115	115	118	110	113
8.	117	116	117	118	110	112	113	114	115	117	110	115
9.	117	117	117	116	111	112	114	114	115	116	109	120
10.	117	117	117	115	111	112	114	114	115	115	109	123
11.	117	116	117	118	112	112	114	115	114	114	109	123
12.	117	115	118	119	111	112	114	116	114	114	109	123
13.	116	114	118	118	112	113	114	116	113	113	110	122
14.	116	114	118	117	113	113	114	116	113	113	111	122
15.	116	114	118	116	114	113	114	116	114	113	110	121
16.	116	114	117	116	114	113	114	117	115	112	110	121
17.	115	114	115	116	114	113	113	117	116	112	110	120
18.	116	114	114	117	114	113	113	118	116	112	110	121
19.	116	116	114	116	117	113	112	118	116	112	110	121
20.	117	117	113	116	123	114	112	118	116	112	112	120
21.	117	117	113	115	123	114	112	118	115	112	111	119
22.	117	117	113	115	122	114	112	118	115	112	112	118
23.	117	117	112	116	121	115	112	117	115	112	112	117
24.	116	116	112	115	121	115	112	117	115	112	112	116
25.	115	117	113	113	121	115	112	118	114	112	112	116
26.	115	118	114	112	120	115	113	117	114	112	111	116
27.	115	118	115	112	119	114	113	118	114	112	112	117
28.	116	119	116	112	118	115	113	118	114	113	110	118
29.	117		121	112	118	116	114	121	113	113	109	118
30.	117		122	115	118	117	114	120	113	113	109	115
31.	118		122		117		114	120		113		115
am	25.	16.	24.	27.	05.	06.	22.	01.	14.	24.	11.	05.
NW	115	113	112	111	109	112	111	113	113	111	108	107
MW	117	116	116	117	115	114	113	117	115	113	111	117
HW	119	122	124	125	123	119	117	121	119	121	115	123
am	31.	07.	30.	01.	20.	29.	01.	29.	01.	05.	02.	10.

Jahreswerte NW 107 05.12. MW 115 HW 125 01.04.

zeitweise durch Kraftwerksbetrieb beeinflusst
Seefläche 6,4 km²

Nr.720 St. Andrä-OWF — Ossiacher See

Mst.Nr. 213272 — Art: Schreibpegel — PNP: 500.29 m ü.A.

Tag	I	II	III	IV	V	VI	VII	VIII	IX	X	XI	XII
1.	112	106	108	132)	149	146	127	112	116	109	109	114
2.	114	105	108	136)	149	145	127	113	116	109	108	114
3.	114	105	108	138)	149	144	126	115	115	109	108	114
4.	113	105	107	139)	148	143	126	117	115	110	108	115
5.	113	105	110	140)	147	142	124	117	115	113	107	115
6.	113	105	112	141)	147	142	123	117	115	113	107	115
7.	113	105	112	143)	146	141	123	116	114	113	107	115
8.	113	104	112	143)	144	140	122	116	114	113	107	116
9.	112	104	112	143)	144	139	122	115	113	113	107	117
10.	112	104	112	143)	144	138	122	115	113	112	107	119
11.	112	104	112	144)	143	138	122	115	112	112	107	119
12.	111	104	112	145)	142	137	121	115	111	112	107	119
13.	111	104	112	145)	141	136	121	116	111	111	107	119
14.	110	104	112	145)	141	136	121	116	111	111	106	119
15.	110	104	112	145)	140	135	121	116	111	111	106	119
16.	110	103	111	145)	139	135	120	116	111	110	106	119
17.	109	104	111	145)	138	135	119	115	112	110	106	119
18.	109	104	111	145)	137	135	118	115	112	109	106	121
19.	109	105	111	145)	138	134	117	115	113	109	107	122
20.	109	106	111	144)	140	133	117	114	112	109	108	122
21.	108	106	111	144	140	133	116	114	112	109	108	122
22.	108	106	111	143	140	133	116	114	112	109	111	122
23.	108	107	112	142	140	132	115	114	112	108	113	121
24.	108	107	112	141	140	132	114	114	111	109	113	121
25.	107	108	113	140	143	131	114	114	111	110	113	121
26.	107	108	114	140	147	130	114	115	111	110	114	121
27.	107	108	115	140	146	129	113	115	110	110	114	120
28.	106	108	116	141	146	128	113	114	110	110	114	120
29.	106		122)	142	146	128	113	116	110	110	114	120
30.	106		129)	147	147	128	112	117	110	109	114	120
31.	106		132)		146		112	116		109		120
am	27.	13.	03.	01.	17.	29.	28.	01.	29.	23.	16.	01.
NW	106	103	107	129	137	126	111	112	109	107	105	114
MW	110	105	113)	142)	143	136	119	115	112	110	109	119
HW	114	109	133)	148	149	146	128	118	116	114	114	122
am	02.	27.	31.	30.	01.	01.	01.	03.	01.	05.	29.	18.

Jahreswerte NW 103 13.02. MW 119 HW 149 01.05.

Seefläche 10,6 km²

Nr.727 Presseggen — Pressegger See

Mst.Nr. 212746 — Art: Schreibpegel — PNP: 558.78 m ü.A.

Tag	I	II	III	IV	V	VI	VII	VIII	IX	X	XI	XII
1.	109	106	110	126	119	114	109	104	110	103	106	106
2.	110	106	110	123	118	114	109	105	110	103	106	106
3.	110	106	110	121	118	113	108	108	109	103	106	106
4.	109	106	110	121	117	113	108	113	109	116	106	106
5.	109	106	114	119	116	113	108	112	108	119	106	106
6.	109	106	114	119	116	113	108	111	108	118	106	106
7.	109	106	113	119	115	113	107	110	108	115	106	113
8.	109	106	112	118	115	112	107	109	107	113	106	114
9.	108	106	112	117	115	112	107	108	107	112	106	117
10.	108	106	113	116	115	111	107	116	106	111	106	121
11.	108	106	112	119	115	111	107	116	105	111	106	118
12.	108	106	113	119	114	111	108	119	105	110	106	115
13.	108	106	112	118	114	110	108	121	104	110	106	114
14.	108	106	112	117	114	110	108	120	104	110	106	113
15.	108	106	112	117	114	110	107	110	105	109	106	112
16.	108	106	112	116	113	110	107	110	107	109	106	112
17.	108	106	112	116	113	110	106	110	109	109	106	112
18.	108	106	112	116	113	110	105	110	111	109	107	113
19.	108	108	112	116	113	109	105	110	110	108	108	113
20.	108	110	112	116	117	109	104	109	109	108	108	112
21.	108	111	112	116	118	110	104	109	108	108	108	111
22.	107	111	112	115	117	110	104	109	108	108	109	110
23.	107	111	113	115	115	110	103	109	107	108	110	110
24.	107	111	114	115	115	110	103	109	106	109	109	110
25.	107	111	115	114	115	109	103	111	106	109	108	110
26.	107	111	116	114	115	108	103	110	105	109	108	110
27.	107	111	116	114	114	108	103	110	105	108	107	109
28.	107	111	118	116	114	109	103	110	104	107	107	109
29.	107		125	116	114	109	104	111	104	107	107	109
30.	107		129	119	115	110	104	111	104	107	106	109
31.	106		128		115		104	110		106		109
am	30.	15.	01.	25.	15.	26.	28.	02.	30.	03.	02.	05.
NW	106	105	110	114	113	108	102	104	103	103	104	105
MW	108	108	114	117	115	111	106	111	107	109	107	111
HW	110	111	129	127	120	114	110	122	111	120	110	121
am	01.	21.	30.	01.	01.	02.	01.	12.	18.	05.	22.	10.

Jahreswerte NW 102 28.07. MW 110 HW 129 30.03.

Seefläche 0,7 km²

Nr.730 Federaun — Gail

Mst.Nr. 212787 — Art: Schreibpegel — PNP: 498.54 m ü.A.

Tag	I	II	III	IV	V	VI	VII	VIII	IX	X	XI	XII
1.	110	100	111	175	199	166	134	114	133	121	121	111
2.	112	100	111	175	196	163	130	120	131	120	119	110
3.	111	100	110	178	192	159	128	136	128	120	118	110
4.	111	100	110	177	190	155	127	167	126	178	117	109
5.	110	100	127	168	186	152	126	148	124)	208	116	109
6.	110	100	131	168	181	153	125	137	123)	171	116	109
7.	110	99	125	163	177	150	126	131	122)	155	115	155
8.	110	99	121	158	175	147	125	127	123	146	115	162
9.	110	99	120	155	176	144	124	125	121	140	114	236
10.	109	99	120	155	177	143	124	127	119	136	113	224
11.	108	99	120	191	175	141	122	125	118	133	113	180
12.	107	99	118	178	172	140	121	129	117	131	113	163
13.	105	99	117	167	179	139	121	135	117	129	112	152
14.	104	99	116	161	179	139	119	131	116	127	112	145
15.	106	99	115	161	176	138	119	131	119	125	111	140
16.	103	99	114	166	174	137	118	129	166	124	111	136
17.	102	100	114	172	178	139	117	134	161	123	111	133
18.	103	101	114	173	179	138	116	139	165	122	111	138
19.	105	105	114	174	183	137	114	139	154	121	112	136
20.	103	113	115	172	228	136	112	132	147	120	112	132
21.	103	118	118	172	208	135	112	128	142	120	112	129
22.	103	117	121	174	203	135	111	129	139	119	117	127
23.	102	118	132	177	194	139	112	125	136	118	117	125
24.	99	117	138	178	195	137	112	124	133	132	115	123
25.	98	116	139	180	201	134	114	137	130	163	115	122
26.	100	114	146	181	187	132	112	132	129	140	114	121
27.	101	114	155	183	179	131	112	135	126	132	113	120
28.	101	112	169	190	174	132	112	136	125	129	112	119
29.	100		205	189	174	134	119	145	124	126	112	118
30.	100		186	210	180	140	117	143	122	124	111	117
31.	101		174		172		114	136		122		116
am	24.	19.	02.	09.	31.	28.	28.	23.	05.	03.	09.	04.
NW	95	96	109	154	168	129	104	99	106	118	108	108
MW	105	105	130	174	185	142	119	133	131)	135	114	136
HW	113	122	274	267	288	169	136	239	206	257	122	325
am	02.	20.	29.	30.	20.	01.	01.	03.	18.	04.	01.	09.

Jahreswerte NW 95 24.01. MW 134 HW 325 09.12.

NW und HW durch Spülspitzen und Abstellungen beeinflusst

2006

Tägliche Wasserstände
in cm über dem Pegelnullpunkt

Nr.731 Faak (Bundessportheim) — Faaker See

Mst.Nr. 212795 — Art: Schreibpegel — PNP: 553.91 m ü.A.

Tag	I	II	III	IV	V	VI	VII	VIII	IX	X	XI	XII
1.	36	30	36	64	69	50	33	26	30	27	27	27
2.	38	30	36	66	68	49	33	28	30	27	27	26
3.	38	30	36	68	68	48	32	30	29	27	26	26
4.	38	30	36	70	68	47	32	34	29	29	26	26
5.	37	30	36	70	65	46	31	33	28	34	26	26
6.	37	30	36	71	64	46	31	33	25	35	25	26
7.	37	30	36	71	62	45	31	32	25	34	25	26
8.	37	30	36	70	61	44	31	31	25	34	25	26
9.	36	30	35	68	60	43	31	30	24	33	25	30
10.	36	29	35	67	59	43	30	30	24	32	25	35
11.	35	29	36	68	58	42	30	30	24	32	24	36
12.	35	29	36	69	56	41	30	31	23	31	24	34
13.	34	29	36	68	54	40	30	32	23	31	24	33
14.	34	29	36	66	53	40	30	32	23	30	24	32
15.	33	29	36	68	52	39	29	32	23	30	24	32
16.	33	29	36	70	50	38	29	32	24	29	24	31
17.	32	29	36	70	49	38	29	31	28	29	24	31
18.	32	30	36	71	48	37	28	31	31	28	24	32
19.	32	31	36	71	49	37	28	30	32	28	24	33
20.	32	32	36	70	53	36	27	30	32	27	24	32
21.	32	33	36	68	52	36	27	29	32	27	24	32
22.	31	33	36	67	52	36	27	29	31	27	27	31
23.	31	34	37	68	51	35	26	29	31	26	28	31
24.	31	35	38	69	52	35	26	28	30	28	28	30
25.	31	35	38	69	52	35	26	30	29	29	28	30
26.	30	36	39	69	52	34	26	29	29	29	28	29
27.	30	36	41	69	50	34	26	29	29	28	28	29
28.	30	36	46	69	50	33	26	29	28	28	27	28
29.	30		55	69	50	33	26	30	28	28	27	28
30.	30		60	69	51	33	26	31	28	27	27	27
31.	30		62		50		26	31		27		27
am	30.	06.	09.	01.	18.	28.	20.	01.	11.	31.	11.	05.
NW	28	29	35	63	46	31	25	26	23	25	22	23
MW	34	31	39	69	56	40	29	30	28	29	26	30
HW	40	36	63	71	69	50	33	36	35	35	29	36
am	04.	26.	31.	06.	01.	01.	01.	04.	20.	05.	03.	11.

Jahreswerte NW 22 11.11. MW 37 HW 71 06.04.

Seefläche 2,7 km²

Nr.754 Pörtschach am Wörther See — Wörther See

Mst.Nr. 212985 — Art: Schreibpegel — PNP: 439.01 m ü.A.

Tag	I	II	III	IV	V	VI	VII	VIII	IX	X	XI	XII
1.	118	112	119	144	133)	128)	115)	100	104	100	100	98
2.	120	112	120	145	133)	127)	114)	101	104	100	100	97
3.	120	111	121	146	133)	126)	113)	103	103	100	100	97
4.	120	111	121	147	131)	125)	113)	105	103	103	99	97
5.	120	111	124	147	130)	124)	112)	105	103	106	99	97
6.	120	110	127	147	129)	123)	112)	105	103	106	98	97
7.	120	110	128	146	128)	123)	111)	104	103)	106	98	97
8.	119	110	129	145	127)	123)	111)	104	102)	106	98	97
9.	119	109	129	144	127)	123)	111)	103	102)	105	97	99
10.	119	108	131	142	127)	123)	110)	104	101	105	97	100
11.	118	108	131	143	127)	122)	110)	104	101)	104	97	100
12.	118	108	130	143	127)	122)	110)	105	100	104	97	100
13.	117	107	129	142	126)	121)	110)	106	100)	104	96	100
14.	117	107	129	141	126)	121)	109)	106	99	104	96	100
15.	117	107	128	140	126)	121)	109)	106	99	103	96	100
16.	116	108	127	138	125)	120)	108)	106	99)	103	96	100
17.	116	108	126	137	125)	120)	107)	105	100)	102	95	100
18.	116	108	126	136	125)	120)	106)	105	101)	102	95	101
19.	116	110	126	135	125)	119)	106)	105	101)	102	95	102
20.	116	110	126	134	127)	119)	105)	104	102)	101	95	102
21.	116	111	126	134	127)	118)	105)	104	102)	101	95	101
22.	116	112	126	133	127)	118)	104)	104	102	101	98	101
23.	115	112	126	131	127)	117)	103)	104	101)	101	99	101
24.	115	113	127	129	128)	117)	103)	103	101	101	99	100
25.	115	115	128	128	129)	116)	103)	105	101)	101	98	100
26.	114	116	129	128	129)	116)	102	104	101)	101	98	100
27.	114	117	130	127	128)	115)	102	104	101	101	98	99
28.	114	118	132	128	128)	115)	102	104	101	101	98	99
29.	114		137	129	129)	115)	102	104	101	101	98	98
30.	113		140	132	130)	115)	101	105	101)	100	98	98
31.	112		142		129)		101	104		100		98
am	31.	12.	01.	27.	16.	28.	31.	01.	13.	01.	14.	05.
NW	112	107	118	127	125)	114)	100	100	99	100	95	96
MW	117	111	128	138	128)	120)	107)	104	101)	102	97	99
HW	120	118	143	148	133)	128)	115)	106	104	106	100	102
am	02.	28.	31.	03.	01.	01.	01.	04.	01.	04.	01.	18.

Jahreswerte NW 95 14.11. MW 113 HW 148 03.04.

durch Seeschleuse beeinflusst
Seefläche 19,3 km²

Nr.759 Gumisch — Gurk

Mst.Nr. 213041 — Art: Schreibpegel — PNP: 394.34 m ü.A.

Tag	I	II	III	IV	V	VI	VII	VIII	IX	X	XI	XII
1.	89	81	87	147	161	135	104	82	83	78	78	75
2.	91	81	88	145	154	131	99	86	82	77	79	74
3.	90	80	87	149	150	128	97	93	80	77	77	74
4.	89	80	88	151	145	125	98	121	79	87	76	73
5.	89	80	91	146	142	123	95	100	79	110	76	73
6.	89	80	94	144	137	121	93	93	78	98	76	73
7.	89	78	92	141	135	120	92	90	77	91	76	73
8.	88	79	91	136	131	116	93	87	79	89	76	74
9.	88	80	93	133	129	114	92	86	78	87	75	77
10.	87	80	95	131	131	112	92	89	77	85	75	83
11.	84	79	99	140	126	111	90	87	76	84	74	79
12.	82	78	99	140	123	109	90	90	76	84	74	77
13.	80	78	97	133	121	107	93	101	75	83	74	75
14.	78	78	97	130	122	105	91	93	75	82	74	74
15.	81	77	97	128	122	103	92	93	76	81	74	74
16.	82	78	96	128	119	103	87	89	83	81	73	74
17.	78	78	95	132	118	110	85	87	92	81	73	73
18.	82	78	93	133	117	115	85	85	93	80	72	80
19.	83	82	93	136	119	107	83	83	93	80	72	82
20.	83	84	96	135	158	114	82	83	88	79	73	78
21.	83	88	99	134	154	107	81	82	85	79	76	76
22.	83	89	102	132	148	103	80	83	83	78	88	76
23.	83	89	112	131	142	103	83	82	81	78	89	75
24.	77	89	117	132	150	102	90	81	81	79	81	74
25.	74	89	118	131	156	99	86	88	80	91	79	74
26.	75	88	122	130	144	98	84	85	79	84	79	74
27.	78	88	127	132	138	96	83	83	79	81	78	74
28.	81	87	139	148	135	95	83	85	78	79	77	72
29.	81		165	151	137	105	88	90	78	78	76	72
30.	82		160	162	150	119	84	89	77	79	75	72
31.	82		150		141		81	85		79		72
am	25.	07.	03.	15.	18.	17.	28.	24.	06.	04.	20.	14.
NW	71	73	79	124	114	86	74	73	71	72	68	63
MW	83	82	106	138	137	111	89	89	81	83	76	75
HW	94	92	182	167	187	138	112	142	99	125	101	89
am	01.	21.	29.	30.	20.	01.	01.	04.	17.	05.	22.	10.

Jahreswerte NW 63 14.12. MW 96 HW 187 20.05.

durch Seeschleuse beeinflusst

Nr.767 Krottendorf — Lavant

Mst.Nr. 213090 — Art: Schreibpegel — PNP: 354.05 m ü.A.

Tag	I	II	III	IV	V	VI	VII	VIII	IX	X	XI	XII
1.	127D	121D	135	164	193)	165)	149	135	128	124	126	124
2.	129D	121D	138	164	184)	164)	147	137	127	123	126	124
3.	127D	121D	133	170	180)	163)	149	158	126	123	124	123
4.	126D	120D	137	164	177)	160)	148	169	125	139	125	123
5.	126D	120D	143	160	173)	158)	145	148	124)	151	126	123
6.	126D	119D	140	160	171)	159)	142	143	123	134	126	123
7.	126D	118D	137	155	169)	160)	144	142	124	130	126	123
8.	126D	120D	135	153	168)	155)	151	138	123	130	125	123
9.	124D	121D	139	152	167)	153)	144	136	123	128	125	126
10.	119D	120D	141	153	168)	152)	146	139	122	126	125	132
11.	121D	119D	144	172	166)	151)	139	137	122	126	124	126
12.	122D	118D	143	163	163)	150)	144	152	122	125	125	124
13.	120D	119D	138	156	163)	148)	143	154	121	125	125	123
14.	119D	119D	138	154	166)	148)	148	144	120	125	125	122
15.	123D	119D	137	155	163)	146)	147	145	123	124	125	122
16.	123D	125D	137	165)	161)	146)	138	139	152	124	124	122
17.	119D	130	136	160)	163)	161)	137	137	151	123	124	122
18.	125D	131	136	157)	161)	153)	135	135	160	123	123	128
19.	123D	138	138	157)	165)	148)	133	133	147	123	123	126
20.	123D	141	143	157)	196)	153)	130	132	136	123	128	122
21.	123D	148	147	155)	177)	146)	129	132	132	122	129	123
22.	123D	150	155	155)	177)	148)	129	132	130	122	144	122
23.	121D	149	168	157)	168)	163)	163	131	129	121	137	121
24.	116D	145	159	159)	192)	149)	148	130	128	129	130	121)
25.	115D	145	155	160)	184)	145)	140	136	127	155	131	121
26.	119D	143	159	162)	172)	144)	136	131	126	131	131	121
27.	120D	141	168	170)	169)	141)	133	132	125	128	128	119
28.	121D	135	175	201)	166)	141)	134	135	126	126	126	118
29.	122D		193	205)	171)	167)	142	138	125	125	125	120
30.	123D		170	194)	187)	167	133	135	125	127	124	120
31.	122D		164		171)		132	130		125		119
am	14.	07.	08.	18.	18.	26.	22.	31.	13.	12.	18.	28.
NW	112D	115D	126	143)	155)	135)	126	127	120	119	120	116
MW	123D	129D	148	164)	173)	153)	141	139	129)	128	127	123)
HW	160D	155)	213	219)	227)	231)	245	265	192	199	169	138
am	18.	22.	29.	29.	20.	23.	23.	03.	18.	24.	22.	09.

Jahreswerte NW 112D 14.01. MW 140 HW 265 03.08.

Abflüsse

Nr. 1 Bangs
Rhein

Mst.Nr. 200014 Art: Schreibpegel Einzugsgebiet: 4647.9 km²

Zuleitungen aus: 25.5 km² **E(wirksam): 4673.4 km²**

Monat	I	II	III	IV	V	VI	VII	VIII	IX	X	XI	XII
Tag	**Tägliche Abflüsse 2006 in m³/s**											
1.	29.2	63.8	91.6	99.2	113	251	170	95.6	161	67.1	72.7	80.4
2.	29.7	75.2	86.7	89.0	128	229	156	97.1	137	72.8	86.5	65.3
3.	34.6	86.6	66.7	113	137	181	185	124	114	78.0	99.8	56.6
4.	41.3	55.7	51.4	103	157	158	183	159	125	342	74.3	62.8
5.	45.6	28.9	30.9	103	191	168	179	124	121	192	52.0	80.5
6.	38.6	45.7	47.9	108	163	189	172	113	120	149	72.8	79.8
7.	31.7	50.1	59.3	83.5	151	173	175	142	113	102	83.7	81.9
8.	24.5	54.0	57.2	74.6	171	166	149	142	138	90.0	73.5	62.0
9.	46.4	57.5	56.9	64.3	179	174	129	130	98.9	107	67.6	83.5
10.	92.7	65.3	50.6	107	176	159	158	113	83.4	109	85.5	58.5
11.	87.3	42.2	45.9	121	164	158	170	108	105	98.8	65.1	61.5
12.	81.1	25.7	34.1	92.1	163	218	172	102	111	94.6	54.3	77.3
13.	61.2	45.0	54.0	87.9	150	261	144	91.6	102	101	66.2	72.5
14.	36.5	63.5	81.0	86.5	172	290	125	88.6	94.6	80.7	85.7	75.0
15.	27.4	56.8	66.3	82.2	207	283	113	83.3	97.3	62.5	84.5	85.0
16.	41.9	65.4	60.3	91.3	190	289	101	82.6	100	82.5	82.9	68.5
17.	48.7	55.3	69.2	97.5	250	265	140	124	232	85.9	70.1	55.6
18.	50.5	41.2	44.9	117	286	241	146	265	224	76.9	59.1	87.5
19.	57.2	31.5	35.5	111	375	290	141	224	186	81.4	51.6	109
20.	58.4	43.0	44.2	115	335	294	132	156	129	69.2	56.9	96.9
21.	41.7	63.1	53.9	144	267	295	142	171	108	60.4	84.5	86.8
22.	28.9	83.7	55.9	122	272	289	105	142	100	51.7	94.1	82.8
23.	41.2	106	75.8	134	310	249	90.8	128	87.4	58.5	84.0	56.5
24.	69.4	82.1	59.9	176	281	214	123	123	85.0	98.6	70.9	48.6
25.	77.1	47.8	46.7	187	210	232	126	133	97.5	110	63.5	41.2
26.	81.6	32.3	50.7	193	220	255	135	112	119	78.8	54.4	46.8
27.	90.3	42.5	83.7	199	216	254	126	93.1	97.4	77.4	70.8	44.9
28.	58.7	76.0	142	229	248	235	143	146	84.5	63.5	81.6	62.4
29.	34.6		116	176	369	233	111	199	91.4	58.4	79.8	54.5
30.	47.5		99.8	127	360	208	89.3	190	70.5	82.1	93.0	50.4
31.	51.7		108		306		101	171		92.6		42.5
	Extremwerte in m³/s											
am	16.	13.	06.	09.	02.	10.	27.	16.	15.	23.	19.	31.
NQ	21.5	20.8	24.7	50.8	89.4	133	61.4	61.4	56.9	37.6	39.8	33.3
HQ	159	187	213	316	427	338	249	477	392	758	169	180
am	27.	23.	28.	28.	29.	21.	07.	18.	17.	04.	07.	18.
	Monatsmittel in m³/s(MQ),l/s.km²(Mq) bzw.Monatssummen in mm (h_A)											
MQ	51.2	56.7	65.4	121	223	230	140	135	118	95.9	74.0	68.3
Mq	11.0	12.1	14.0	25.9	47.8	49.2	29.9	28.8	25.2	20.5	15.8	14.6
h_A	29	29	37	67	128	128	80	77	65	55	41	38

Reihe: 2001-2005	**Mittlere Monatsmittel in m³/s (MQ),l/s.km²(Mq) bzw. -summen in mm (h_A)**											
MQ	80.5	84.0	94.8	108	250	299	220	186	118	102	114	82.2
Mq	17.2	18.0	20.3	23.2	53.5	64.1	47.1	39.7	25.2	21.8	24.5	17.6
h_A	46	44	54	60	143	166	126	106	65	58	63	46
Reihe: 1996-2006	**Mittlere Monatsmittel mit Extremwerten in m³/s**											
NQ	21.5	20.8	23.0	43.1	57.6	94.2	61.4	42.4	40.4	35.9	30.3	23.8
NQ_T	24.5	25.7	30.9	47.3	61.3	113	80.8	49.8	49.1	44.8	38.8	27.8
MNQ_T	45.2	47.2	49.8	66.3	140	189	150	104	77.9	71.8	65.0	51.5
NMQ	51.2	56.4	55.2	62.4	159	197	126	99.1	70.5	75.3	66.8	51.2
MQ	74.5	78.6	87.3	112	256	297	227	179	129	119	113	85.3
HMQ	113	116	130	154	461	487	391	286	239	213	227	144
MHQ	164	164	197	257	468	628	541	677	390	350	329	183
HQ	203	217	348	384	795	1229	933	1178	1233	758	1433	255

Jahreswerte in m³/s (Q),l/s.km²(Mq), mm (h_J)

	Berichtsjahr			**Reihe:** 2001 - 2005			**Reihe:** 1996 - 2006		
NQ	20.8	13.02.		23.0	13.03.2005		20.8	13.02.2006	
NQ_T	24.5	08.01.					24.5	08.01.2006	
$MJNQ_T$							37.9		
NJMQ							113		2005
MQ,Mq,h_A	115	24.6	777	144	30.9	975	147	31.4	990
HJMQ							217		1999
MJHQ							974		
HQ	758	04.10.		1433	16.11.2002		1433	16.11.2002	

NNQ seit 1996: 22.1 16.01.1998 **HHQ seit** 1996: 1433 16.11.2002

Berichtsjahr(J) Überschreitungsdauer der Abflüsse in Tagen Reihe(R): 2001-2005

m³/s	Tage(J)	Tage(R)	m³/s	Tage(J)	Tage(R)	m³/s	Tage(J)	Tage(R)	m³/s	Tage(J)	Tage(R)
10000			**500**		2.4	**20.0**	365	365.2	**1.00**		
8000			**350**	3	17.0	**16.0**			**0.80**		
6000			**250**	25	51.6	**12.0**			**0.60**		
4000			**180**	56	89.2	**9.00**			**0.40**		
3000			**140**	102	132.4	**7.00**			**0.30**		
2000			**100**	165	216.4	**5.00**			**0.20**		
1600			**80.0**	237	272.0	**3.50**			**0.10**		
1200			**60.0**	287	325.0	**2.50**			**0.06**		
900		0.2	**40.0**	348	359.4	**1.80**			**0.03**		
700		1.0	**30.0**	358	364.8	**1.40**			**0.00**		

Nr. 4 Schruns (Vonbunweg)
Litz

Mst.Nr. 200048 Art: Schreibpegel Einzugsgebiet: 102.0 km²

Monat	I	II	III	IV	V	VI	VII	VIII	IX	X	XI	XII
Tag	**Tägliche Abflüsse 2006 in m³/s**											
1.	1.29	1.48	1.30	2.69	3.37	8.17	5.95	4.44	8.93	4.57	2.65	2.37
2.	1.28	1.62	1.31	2.63	3.48	6.88	5.70	4.85	8.42	4.79	2.46	2.32
3.	1.27	1.53	1.31	2.60	4.20	6.24	5.48	8.07	7.83	6.37	2.44	2.30
4.	1.29	1.40	1.30	2.14	5.35	6.21	5.29	8.29	7.08	7.77	2.44	2.30
5.	1.30	1.40	1.28	1.99	5.72	6.15	5.10	6.38	6.50	4.62	2.44	2.46
6.	1.29	1.47	1.28	1.79	5.95	7.02	5.06	8.93	6.05	4.06	2.85	2.42
7.	1.29	1.46	1.27	1.63	5.84	7.77	6.07	13.9	5.73	3.99	3.23	2.47
8.	1.28	1.43	1.27	1.57	5.57	8.23	6.57	11.2	6.17	3.75	3.20	2.41
9.	1.28	1.45	1.29	1.43	5.30	8.63	5.81	9.27	5.43	3.49	4.35	2.48
10.	1.30	1.45	1.28	1.38	4.57	8.96	4.91	8.11	5.13	3.30	4.10	2.35
11.	1.30	1.45	1.28	1.38	4.51	9.63	4.46	7.64	4.95	3.16	3.56	2.21
12.	1.27	1.44	1.26	1.39	4.47	10.7	4.33	7.34	4.80	3.05	4.51	2.26
13.	1.27	1.46	1.26	1.48	4.50	12.2	5.04	7.10	4.70	2.96	3.91	2.18
14.	1.28	1.48	1.30	1.92	5.63	12.7	4.56	7.00	4.66	2.85	6.76	2.18
15.	1.29	1.58	1.30	2.34	4.58	12.3	4.19	6.48	4.83	2.90	5.03	2.17
16.	1.27	1.76	1.30	2.81	5.96	13.4	3.97	5.95	4.70	2.75	4.26	2.14
17.	1.23	1.74	1.30	2.93	10.8	13.6	3.81	5.59	7.46	2.64	3.74	2.17
18.	1.30	1.62	1.30	3.06	11.4	13.2	3.62	5.32	9.81	2.57	3.46	2.14
19.	1.27	1.56	1.30	2.83	13.9	12.4	3.48	5.07	9.30	2.49	3.28	2.04
20.	1.27	1.50	1.30	2.75	10.3	11.5	3.39	5.33	7.52	2.44	3.30	1.91
21.	1.25	1.45	1.31	3.07	7.70	10.6	4.78	5.27	6.49	2.37	3.03	1.95
22.	1.25	1.40	1.40	3.45	6.90	9.81	3.92	4.99	5.92	2.32	2.97	1.90
23.	1.25	1.40	1.48	4.22	6.52	8.53	3.67	4.73	5.57	2.25	2.84	1.93
24.	1.23	1.38	1.53	4.32	5.35	8.28	3.48	5.60	5.33	2.34	2.78	1.92
25.	1.24	1.37	1.61	4.30	4.50	9.55	3.30	6.01	5.18	2.24	2.78	1.89
26.	1.27	1.34	2.02	4.31	4.26	8.38	3.11	5.08	5.28	2.19	2.73	1.86
27.	1.28	1.33	3.35	4.55	14.4	7.26	3.17	7.08	5.11	2.14	2.63	1.84
28.	1.29	1.31	3.77	5.37	16.9	6.67	5.91	8.92	4.86	2.13	2.55	1.81
29.	1.30		2.66	4.75	25.1	6.55	6.13	12.3	4.68	3.09	2.48	1.80
30.	1.32		2.21	3.68	14.1	6.07	4.44	11.0	4.58	2.78	2.41	1.78
31.	1.36		2.74		10.2		4.05	9.89		2.41		1.79
	Extremwerte in m³/s											
am	22.	05.	13.	10.	09.	02.	24.	16.	22.	14.	28.	13.
NQ	1.21	1.28	1.21	1.32	2.12	3.72	1.62	2.31	4.05	0.54	0.65	1.00
HQ	1.45	1.79	5.00	6.75	39.2	20.4	19.8	20.1	13.3	22.6	11.4	3.77
am	31.	16.	27.	28.	28.	16.	28.	28.	17.	03.	14.	01.
	Monatsmittel in m³/s(MQ),l/s.km²(Mq) bzw.Monatssummen in mm (h_A)											
MQ	1.28	1.47	1.61	2.83	7.79	9.26	4.61	7.33	6.10	3.25	3.31	2.12
Mq	12.5	14.5	15.8	27.7	76.3	90.8	45.2	71.8	59.8	31.9	32.4	20.8
h_A	34	35	42	72	204	235	121	192	155	85	84	54

Reihe: 2001-2005	**Mittlere Monatsmittel in m³/s (MQ),l/s.km²(Mq) bzw. -summen in mm (h_A)**											
MQ	1.65	1.46	2.58	3.66	9.08	9.68	6.10	5.66	4.50	3.83	2.80	2.14
Mq	16.1	14.3	25.3	35.9	89.0	94.9	59.8	55.5	44.1	37.5	27.5	20.9
h_A	43	35	68	93	238	246	160	149	114	101	71	54
Reihe: 1971-2006	**Mittlere Monatsmittel mit Extremwerten in m³/s**											
NQ	0.19	.012	0.22	0.32	0.38	0.70	0.47	0.41	0.41	0.41	0.32	0.12
NQ_T	0.52	0.66	0.70	1.28	1.75	2.54	1.56	1.63	1.72	1.15	1.10	0.75
MNQ_T	1.29	1.20	1.37	2.09	4.51	6.79	5.32	3.52	2.84	2.36	1.93	1.55
NMQ	0.74	0.76	1.05	1.83	3.94	6.23	3.01	2.27	2.18	1.72	1.25	0.88
MQ	1.55	1.47	2.13	3.56	8.81	10.9	8.66	5.74	4.43	3.26	2.54	1.95
HMQ	2.50	2.13	3.87	7.97	14.8	18.7	18.4	9.77	7.73	6.97	5.76	3.37
MHQ	3.02	2.92	5.17	8.82	20.6	27.2	26.1	22.4	13.3	8.86	5.84	4.17
HQ	7.01	12.2	17.9	16.5	43.3	57.5	62.1	94.0	37.4	30.9	17.9	14.0

Jahreswerte in m³/s (Q),l/s.km²(Mq), mm (h_J)

	Berichtsjahr			**Reihe:** 2001 - 2005			**Reihe:** 1971 - 2006		
NQ	0.54	14.10.		0.25	24.03.2004		.012	01.02.1985	
NQ_T	1.23	24.01.					0.52	29.01.1985	
$MJNQ_T$							1.10		
NJMQ							2.89		1972
MQ,Mq,h_A	4.26	41.7	1316	4.44	43.5	1373	4.60	45.1	1421
HJMQ							6.01		1980
MJHQ							37.0		
HQ	39.2	28.05.		94.0	22.08.2005		94.0	22.08.2005	

NNQ seit 1971: .012 01.02.1985 **HHQ seit** 1971: 94.0 22.08.2005

Berichtsjahr(J) Überschreitungsdauer der Abflüsse in Tagen Reihe(R): 2001-2005

m³/s	Tage(J)	Tage(R)	m³/s	Tage(J)	Tage(R)	m³/s	Tage(J)	Tage(R)	m³/s	Tage(J)	Tage(R)
10000			**500**			**20.0**	1	1.0	**1.00**	365	365.0
8000			**350**			**16.0**	2	4.4	**0.80**		365.2
6000			**250**			**12.0**	14	14.6	**0.60**		
4000			**180**			**9.00**	30	42.2	**0.40**		
3000			**140**			**7.00**	58	69.6	**0.30**		
2000			**100**			**5.00**	116	111.4	**0.20**		
1600			**80.0**			**3.50**	171	169.4	**0.10**		
1200			**60.0**			**2.50**	219	232.8	**0.06**		
900			**40.0**		0.2	**1.80**	271	283.2	**0.03**		
700			**30.0**		0.2	**1.40**	305	328.4	**0.00**		

durch Kraftwerksbetrieb beeinflusst
Im Jän,Feb,Mrz,Apr,Mai,Jun,Jul,Aug,Sep,Okt,Nov,Dez n.erg.W.erm.
Im Jän durch Eis beeinflusst

Abflüsse

Nr. 7 Klösterle (ÖBB) Alfenz

Mst.Nr. 200592 Art: Schreibpegel Einzugsgebiet: 66.6 km²

Monat	I	II	III	IV	V	VI	VII	VIII	IX	X	XI	XII
Tag	Tägliche Abflüsse 2006 in m³/s											
1.	1.38	1.12	0.74	2.04	3.80	7.99	6.70	4.83	6.63	2.94	2.29	1.82
2.	1.33	1.10	0.74	2.10	3.92	7.17	6.60	5.08	6.37	3.23	2.16	1.79
3.	1.31	1.11	0.71	2.09	4.54	6.79	6.51	6.64	6.06	4.33	2.08	1.79
4.	1.30	1.07	0.73	1.94	5.66	6.61	6.43	6.77	5.69	5.13	1.96	1.82
5.	1.30	1.07	0.73	1.80	6.85	6.63	6.08	5.69	5.13	3.58	2.00	1.98
6.	1.30	1.02	0.82	1.74	6.67	6.84	6.10	6.78	4.97	3.21	2.02	1.86
7.	1.27	1.01	0.70	1.50	6.04	6.81	6.81	9.27	4.83	3.22	2.03	1.89
8.	1.28	1.01	0.74	1.53	5.42	7.12	7.47	7.52	5.30	3.06	2.01	1.88
9.	1.29	1.01	0.86	1.65	5.25	7.39	6.40	6.67	4.70	3.09	2.80	1.88
10.	1.30	1.00	0.77	1.72	4.66	7.94	5.56	6.14	4.45	2.79	2.69	1.79
11.	1.33	0.96	0.72	1.59	4.83	8.66	5.15	5.88	4.44	2.73	2.39	1.76
12.	1.32	0.93	0.68	1.45	5.07	9.51	5.08	5.87	4.41	2.66	3.14	1.59
13.	1.29	0.93	0.63	1.47	5.18	10.9	4.52	5.80	4.28	2.31	2.74	1.60
14.	1.30	0.93	0.67	1.62	6.24	10.9	4.00	5.82	4.10	2.61	4.88	1.64
15.	1.30	0.91	0.63	1.86	5.35	11.0	3.64	5.48	4.02	2.59	3.92	1.66
16.	1.26	1.04	0.66	2.19	6.03	13.0	3.41	5.13	3.90	2.51	3.37	1.61
17.	1.32	0.97	0.63	2.35	9.26	12.1	3.32	4.77	5.53	2.43	3.11	1.62
18.	1.36	0.91	0.71	2.84	10.5	11.3	3.22	4.55	6.66	2.40	2.95	1.57
19.	1.31	0.86	0.73	3.09	18.1	11.1	3.15	4.32	6.83	2.41	2.76	1.55
20.	1.27	0.83	0.71	3.09	12.4	11.6	3.15	4.39	5.51	2.31	2.67	1.44
21.	1.27	0.83	0.79	3.58	10.4	10.6	3.61	4.35	4.60	2.32	2.59	1.49
22.	1.24	0.81	0.75	4.37	10.1	9.99	3.43	4.19	3.92	2.32	2.49	1.32
23.	1.23	0.81	0.80	5.73	9.64	9.42	3.31	4.06	3.58	2.23	2.43	1.44
24.	1.21	0.79	0.79	5.96	7.98	9.32	3.13	4.57	3.42	2.41	2.32	1.33
25.	1.23	0.78	0.86	6.13	6.88	10.2	3.03	4.77	3.38	2.24	2.32	1.31
26.	1.20	0.77	1.18	6.09	6.65	9.43	2.99	4.27	3.72	2.18	2.22	1.33
27.	1.20	0.74	1.61	6.09	12.1	9.02	2.98	5.23	3.44	2.18	2.20	1.33
28.	1.14	0.73	1.87	6.67	13.6	8.39	5.40	6.95	3.26	2.10	2.10	1.28
29.	1.14		1.57	5.76	17.6	7.89	5.95	9.16	3.17	2.61	1.97	1.26
30.	1.09		1.41	4.58	12.2	6.96	4.63	7.59	3.03	2.39	1.92	1.25
31.	1.07		1.93		9.79		4.42	7.23		2.18		1.27
	Extremwerte in m³/s											
am	31.	22.	16.	05.	08.	12.	26.	24.	30.	13.	08.	28.
NQ	0.74	0.63	0.45	1.21	2.78	5.58	2.87	3.79	2.92	1.19	1.35	0.75
HQ	2.04	1.71	2.11	8.09	25.6	25.0	29.5	15.3	8.10	14.4	6.54	2.76
am	11.	06.	31.	28.	19.	16.	28.	28.	18.	03.	14.	06.
	Monatsmittel in m³/s(MQ),l/s.km²(Mq) bzw.Monatssummen in mm (h_A)											
MQ	1.26	0.93	0.90	3.15	8.16	9.09	4.72	5.80	4.65	2.73	2.55	1.59
Mq	19.0	14.0	13.5	47.4	122	136	70.8	87.1	69.7	41.0	38.3	23.8
h_A	51	34	36	123	328	354	190	233	181	110	99	62

Reihe: 2001-2005	Mittlere Monatsmittel in m³/s (MQ),l/s.km²(Mq) bzw. -summen in mm (h_A)											
MQ	1.45	1.32	2.05	2.76	7.15	7.67	5.26	4.75	3.82	3.23	2.33	1.70
Mq	21.8	19.9	30.8	41.5	107	115	78.9	71.3	57.3	48.4	35.0	25.5
h_A	58	48	83	108	287	299	211	191	149	130	91	66
Reihe: 1998-2006	Mittlere Monatsmittel mit Extremwerten in m³/s											
NQ	0.62	0.56	0.45	1.21	1.57	2.62	1.77	1.15	1.13	1.19	1.06	0.75
NQ_T	0.98	0.73	0.63	1.45	2.67	2.74	1.99	1.57	1.73	1.67	1.23	1.08
MNQ_T	1.21	1.12	1.20	1.92	4.87	5.60	3.98	3.16	2.67	2.40	1.91	1.46
NMQ	1.10	0.93	0.90	2.55	5.26	5.16	2.60	2.02	2.15	2.53	1.81	1.29
MQ	1.42	1.29	1.86	3.06	8.24	8.28	5.76	4.98	4.01	3.28	2.45	1.72
HMQ	1.77	1.62	2.80	4.17	13.5	11.7	8.32	6.74	6.17	4.15	3.98	2.15
MHQ	2.19	2.27	5.21	8.36	17.2	20.2	16.4	22.4	11.5	7.91	5.43	2.54
HQ	2.76	3.28	18.7	13.0	25.6	34.6	33.3	77.3	21.6	14.4	14.2	3.39

Jahreswerte in m³/s (Q),l/s.km²(Mq), mm (h_A)									
	Berichtsjahr			Reihe: 2001 - 2005			Reihe: 1998 - 2006		
NQ	0.45	16.03.		0.69	03.02.2005		0.45	16.03.2006	
NQ_T	0.63	15.03.					0.63	15.03.2006	
$MJNQ_T$							1.03		
NJMQ							2.67		2003
MQ,Mq,h_A	3.81	57.1	1802	3.63	54.5	1720	3.87	58.2	1835
HJMQ							4.93		1999
MJHQ							31.2		
HQ	29.5	28.07.		77.3	23.08.2005		77.3	23.08.2005	
NNQ seit 1998:	0.56	10.02.1999		**HHQ seit** 1998:	77.3	23.08.2005			

Berichtsjahr(J)	Überschreitungsdauer der Abflüsse in Tagen											Reihe(R): 2001-2005
m³/s	Tage(J)	Tage(R)	m³/s	Tage(J)	Tage(R)	m³/s	Tage(J)	Tage(R)	m³/s	Tage(J)	Tage(R)	
10000			500			20.0		0.2	1.00	323	362.4	
8000			350			16.0	2	0.8	0.80	339	365.0	
6000			250			12.0	8	4.0	0.60	365	365.2	
4000			180			9.00	30	15.4	0.40			
3000			140			7.00	43	43.6	0.30			
2000			100			5.00	108	86.6	0.20			
1600			80.0			3.50	151	140.8	0.10			
1200			60.0			2.50	194	194.4	0.06			
900			40.0			1.80	244	258.2	0.03			
700			30.0		0.2	1.40	271	310.0	0.00			

Im Apr,Mai,Jun,Jul,Aug,Sep,Okt nach erg.Wasserständen erm.

Nr. 10 Garsella Lutz

Mst.Nr. 200105 Art: Schreibpegel Einzugsgebiet: 95.5 km²

Monat	I	II	III	IV	V	VI	VII	VIII	IX	X	XI	XII
Tag	Tägliche Abflüsse 2006 in m³/s											
1.	2.41	1.73	0.89	9.50	10.6	10.6	5.67	5.25	10.6	2.91	2.50	1.68
2.	2.25	1.82	0.87	10.3	11.1	9.95	5.26	6.79	8.93	4.95	2.68	1.33
3.	2.10	1.83	0.61	11.3	13.0	10.0	4.96	6.94	8.19	7.56	2.66	1.43
4.	1.95	1.84	0.66	9.30	13.7	10.8	4.35	9.63	7.53	14.2	2.69	1.67
5.	1.82	1.76	0.72	8.45	13.2	11.3	4.28	6.36	6.46	6.77	2.36	1.96
6.	1.70	1.62	0.79	7.82	11.7	12.0	4.24	14.5	5.64	5.06	2.41	2.03
7.	1.58	1.48	0.57	7.21	11.6	10.7	5.66	22.7	5.21	4.94	2.61	2.63
8.	1.46	1.34	0.67	7.30	11.1	10.6	8.12	12.5	7.28	4.64	2.87	2.39
9.	1.40	1.25	4.37	8.07	10.4	10.6	4.95	9.91	4.30	4.10	5.39	2.59
10.	1.34	1.19	4.26	7.82	7.93	11.2	3.76	7.16	3.70	3.71	6.00	2.17
11.	1.28	1.13	3.00	7.39	7.95	11.5	3.38	6.91	5.78	3.34	4.00	2.06
12.	1.28	1.07	2.67	7.01	8.07	12.4	3.50	7.23	5.25	2.98	8.40	1.92
13.	1.29	1.03	2.51	6.86	7.96	13.0	3.27	6.44	4.90	3.00	5.54	1.86
14.	1.30	1.02	2.46	8.42	10.1	13.0	3.13	7.33	4.89	2.82	13.3	1.88
15.	1.32	1.06	2.67	9.41	8.94	13.4	2.92	6.45	4.35	2.77	8.81	2.14
16.	1.33	3.55	2.69	10.1	10.4	13.1	2.60	6.27	4.90	2.66	5.90	2.35
17.	1.34	3.83	2.82	10.7	13.3	14.4	2.20	6.24	15.7	2.63	4.94	2.36
18.	1.49	2.25	2.56	10.2	11.6	14.3	2.19	5.33	11.9	2.59	4.07	2.29
19.	1.29	1.63	2.58	9.74	12.1	13.3	2.08	4.39	15.9	2.53	3.74	1.90
20.	1.24	1.46	2.80	9.75	12.2	12.6	1.94	5.47	10.2	2.47	3.40	1.72
21.	1.21	1.39	2.92	10.4	9.79	11.7	2.21	5.33	7.77	2.38	2.91	1.63
22.	1.16	1.38	3.77	10.4	10.1	11.3	1.89	5.24	6.65	1.88	2.59	1.67
23.	1.14	1.39	4.23	11.7	8.76	10.7	1.64	4.84	5.93	1.92	2.57	1.35
24.	1.13	1.23	3.80	11.7	7.07	10.3	1.59	7.20	5.46	2.61	2.51	1.15
25.	1.11	1.23	4.02	13.2	6.50	10.6	1.48	8.26	5.06	2.34	2.82	1.01
26.	1.10	0.99	10.2	15.7	6.63	9.75	1.23	4.64	5.50	1.93	2.84	1.05
27.	1.09	0.91	14.6	16.4	12.9	8.73	1.65	10.4	4.96	1.83	2.51	1.08
28.	1.09	0.87	13.5	19.0	17.7	8.04	2.66	16.7	4.01	1.89	2.29	1.19
29.	1.15		11.2	16.2	37.3	8.01	4.44	21.0	3.09	3.03	2.05	1.19
30.	1.34		10.9	11.4	21.3	6.62	2.76	17.2	2.57	2.96	1.88	1.26
31.	1.57		15.0		13.2		2.25	12.8		2.36		1.67
	Extremwerte in m³/s											
am	28.	28.	03.	13.	25.	30.	27.	24.	30.	23.	30.	25.
NQ	1.08	0.80	0.56	6.69	6.41	6.07	1.18	3.37	2.41	1.64	1.79	0.96
HQ	2.48	5.90	21.8	21.0	41.8	15.1	10.3	33.0	26.0	28.1	20.5	2.95
am	01.	16.	31.	28.	29.	17.	08.	28.	17.	03.	14.	07.
	Monatsmittel in m³/s(MQ),l/s.km²(Mq) bzw.Monatssummen in mm (h_A)											
MQ	1.43	1.54	4.36	10.4	11.9	11.1	3.30	8.95	6.75	3.60	3.98	1.76
Mq	14.9	16.2	45.7	109	124	117	34.5	93.7	70.7	37.7	41.6	18.4
h_A	40	39	122	283	333	302	93	251	183	101	108	48

Reihe: 2001-2005	Mittlere Monatsmittel in m³/s (MQ),l/s.km²(Mq) bzw. -summen in mm (h_A)											
MQ	2.10	1.88	4.89	5.52	9.80	8.89	6.06	6.07	5.27	4.47	3.76	2.85
Mq	22.0	19.7	51.2	57.8	103	93.1	63.5	63.6	55.1	46.8	39.4	29.9
h_A	59	48	137	150	275	241	170	170	143	125	102	77
Reihe: 1966-2006	Mittlere Monatsmittel mit Extremwerten in m³/s											
NQ	0.50	0.43	0.56	0.66	1.44	1.79	0.93	0.91	1.02	0.72	0.79	0.50
NQ_T	0.50	0.50	0.57	0.66	1.61	2.11	1.23	0.96	1.08	0.77	0.79	0.50
MNQ_T	1.28	1.29	1.54	2.57	5.66	6.68	4.31	2.71	2.31	1.88	1.73	1.50
NMQ	0.67	0.59	1.05	2.27	5.23	5.26	3.28	1.78	1.67	1.34	1.20	0.62
MQ	1.96	2.11	3.70	6.44	12.1	12.6	9.67	6.41	5.22	3.73	3.18	2.54
HMQ	4.56	4.88	9.06	12.1	23.8	28.0	19.7	11.8	10.7	11.5	10.8	5.94
MHQ	6.66	7.35	13.8	19.1	29.7	35.9	39.3	35.3	24.9	17.1	12.5	12.0
HQ	36.2	30.9	63.6	33.0	64.6	77.6	76.9	110	48.8	73.6	48.3	57.5

Jahreswerte in m³/s (Q),l/s.km²(Mq), mm (h_A)									
	Berichtsjahr			Reihe: 2001 - 2005			Reihe: 1966 - 2006		
NQ	0.56	03.03.		0.81	14.03.2005		0.43	11.02.1969	
NQ_T	0.57	07.03.					0.50	17.12.1968	
$MJNQ_T$							1.01		
NJMQ							3.47		1971
MQ,Mq,h_A	5.77	60.4	1905	5.14	53.9	1698	5.82	61.0	1923
HJMQ							8.09		1970
MJHQ							53.1		
HQ	41.8	29.05.		110	23.08.2005		110	23.08.2005	
NNQ seit 1964:	0.43	11.02.1969		**HHQ seit** 1964:	110	23.08.2005			

Berichtsjahr(J)	Überschreitungsdauer der Abflüsse in Tagen											Reihe(R): 2001-2005
m³/s	Tage(J)	Tage(R)	m³/s	Tage(J)	Tage(R)	m³/s	Tage(J)	Tage(R)	m³/s	Tage(J)	Tage(R)	
10000			500			20.0	4	3.4	1.00	354	360.8	
8000			350			16.0	10	6.6	0.80	359	365.2	
6000			250			12.0	40	21.2	0.60	364		
4000			180			9.00	91	55.2	0.40	365		
3000			140			7.00	124	99.2	0.30			
2000			100			5.00	160	149.8	0.20			
1600			80.0			3.50	196	199.2	0.10			
1200			60.0			2.50	244	240.4	0.06			
900			40.0		0.2	1.80	288	285.8	0.03			
700			30.0	1	1.0	1.40	311	324.2	0.00			

Im Dez durch Eis beeinflusst
Im Jän,Mrz,Apr,Mai,Jun,Jul,Aug,Sep,Okt,Nov,Dez n.erg.W.erm.

Abflüsse

Nr. 12 Amerlügen Samina

Mst.Nr. 200501 Art: Schreibpegel Einzugsgebiet: 70.0 km²

Ableitungen aus: 25.5 km² E(wirksam): 44.5km²

Monat	I	II	III	IV	V	VI	VII	VIII	IX	X	XI	XII
Tag	**Tägliche Abflüsse 2006 in m³/s**											
1.	0.76	0.68	0.79	2.85	2.36	4.74	1.69	1.59	2.60	1.34	1.05	0.74
2.	0.72	0.67	0.79	2.92	2.24	3.96	1.01	1.25	1.96	1.48	1.01	0.74
3.	0.69	0.66	0.79	2.70	3.01	3.85	0.97	2.54	1.71	2.18	0.92	0.74
4.	0.67	0.65	0.80	2.05	3.93	4.24	0.96	5.86	1.57	2.53	0.87	0.75
5.	0.66	0.64	0.78	1.92	6.27	6.01	0.98	2.49	1.48	1.77	0.85	0.78
6.	0.66	0.64	0.78	1.70	4.13	4.35	0.94	2.45	1.36	1.54	0.84	0.97
7.	0.66	0.63	0.77	1.56	2.64	3.49	0.98	4.46	1.32	1.50	0.83	1.18
8.	0.65	0.63	0.78	1.61	2.48	2.87	0.95	3.22	3.42	1.39	0.82	1.10
9.	0.65	0.63	3.41	1.66	2.47	2.40	0.92	2.88	1.65	1.32	0.84	1.25
10.	0.65	0.62	2.46	1.61	2.02	2.17	0.91	1.99	1.48	1.26	0.91	1.17
11.	0.65	0.61	1.73	1.55	1.66	2.04	0.89	1.87	1.39	1.22	0.85	1.02
12.	0.64	0.61	1.52	1.46	1.65	1.93	0.92	1.69	1.34	1.20	1.06	0.98
13.	0.62	0.61	1.42	1.62	1.72	1.87	0.92	1.62	1.29	1.22	0.86	0.95
14.	0.62	0.61	1.39	3.56	3.31	2.02	1.00	1.45	1.26	1.29	0.95	0.94
15.	0.62	0.62	1.38	3.84	2.26	1.91	0.96	1.26	1.25	1.26	1.04	0.98
16.	0.60	1.15	1.37	4.50	2.24	1.95	0.89	1.20	1.78	1.26	1.00	1.01
17.	0.63	1.21	1.35	3.78	3.50	2.02	0.88	1.13	9.71	1.24	0.96	1.08
18.	0.66	0.99	1.36	3.17	3.80	1.94	0.88	1.11	2.35	1.21	0.90	1.10
19.	0.66	0.94	1.40	2.80	4.14	1.80	0.88	1.06	3.24	1.21	0.81	1.04
20.	0.65	0.92	1.48	2.63	2.84	1.78	0.88	1.21	2.65	1.19	0.83	0.97
21.	0.66	0.91	1.65	2.65	2.09	1.68	0.88	1.19	2.18	1.18	0.84	0.93
22.	0.66	0.89	2.05	2.87	1.79	1.58	0.88	1.10	2.02	1.17	0.85	0.87
23.	0.65	0.87	2.00	3.25	4.97	1.44	0.89	1.05	1.65	1.15	0.82	0.85
24.	0.64	0.85	1.79	3.20	2.77	1.39	0.88	1.27	1.47	1.23	0.79	0.84
25.	0.64	0.83	2.19	3.43	1.92	1.37	0.88	1.29	1.43	1.15	0.77	0.82
26.	0.64	0.82	3.92	3.15	1.46	1.34	0.87	1.15	1.95	1.13	0.76	0.82
27.	0.64	0.80	6.57	2.97	1.48	1.33	0.88	2.78	1.74	1.11	0.75	0.82
28.	0.64	0.79	6.56	14.6	2.44	1.32	2.62	3.15	1.62	1.11	0.75	0.82
29.	0.64		2.79	11.4	13.9	1.28	1.47	7.13	1.38	1.27	0.76	0.82
30.	0.66		1.85	4.57	9.76	1.65	1.11	6.16	1.34	1.14	0.76	0.81
31.	0.67		4.40		6.94		1.08	4.11		0.82		0.82
	Extremwerte in m³/s											
am	16.	13.	07.	12.	22.	30.	26.	24.	16.	31.	14.	02.
NQ	0.60	0.61	0.76	1.43	1.40	1.24	0.87	1.02	1.22	0.78	0.74	0.73
HQ	0.78	1.89	13.6	23.0	19.1	8.89	24.8	12.4	31.7	7.57	1.35	1.38
am	01.	16.	27.	28.	29.	05.	28.	04.	17.	03.	01.	06.
	Monatsmittel in m³/s(MQ),l/s.km²(Mq) bzw.Monatssummen in mm (h_A)											
MQ	0.65	0.77	2.01	3.39	3.49	2.39	1.03	2.35	2.05	1.32	0.87	0.93
Mq	14.7	17.3	45.2	76.1	78.4	53.7	23.1	52.7	46.1	29.8	19.5	20.8
h_A	39	42	121	197	210	139	62	141	120	80	51	54

Reihe: 2001-2005	**Mittlere Monatsmittel in m³/s (MQ),l/s.km²(Mq) bzw. -summen in mm (h_A)**											
MQ	0.96	0.92	1.63	1.97	2.78	1.98	1.43	1.89	1.27	1.31	1.22	0.93
Mq	21.5	20.7	36.7	44.4	62.5	44.5	32.2	42.5	28.5	29.5	27.3	21.0
h_A	58	50	98	115	167	115	86	114	74	79	71	54
Reihe: 2004-2006	**Mittlere Monatsmittel mit Extremwerten in m³/s**											
NQ	0.58	0.61	0.69	1.11	1.40	0.99	0.79	0.80	0.70	0.74	0.62	0.55
NQ_T	0.59	0.61	0.69	1.14	1.46	1.01	0.80	0.81	0.70	0.74	0.63	0.57
MNQ_T	0.66	0.72	0.77	1.28	1.61	1.11	0.87	0.96	0.90	0.78	0.68	0.64
NMQ	0.65	0.77	1.23	1.76	2.18	1.32	1.03	1.05	0.97	0.93	0.66	0.60
MQ	0.93	0.91	1.77	2.36	3.03	2.30	1.50	2.35	1.35	1.14	0.82	0.73
HMQ	1.41	1.09	2.08	3.39	3.49	3.20	2.04	3.66	2.05	1.32	0.92	0.93
MHQ	4.22	2.94	7.61	10.9	11.4	11.5	22.5	29.2	12.4	5.49	1.13	0.94
HQ	10.8	4.98	13.6	23.0	19.1	19.9	33.1	69.3	31.7	7.57	1.35	1.38

Jahreswerte in m³/s (Q),l/s.km²(Mq), mm (h_J)

	Berichtsjahr			**Reihe:** 2001 - 2005			**Reihe:** 2004 - 2006		
NQ	0.60	16.01.		0.55	22.12.2004		0.55	22.12.2004	
NQ_T	0.60	16.01.					0.57	22.12.2004	
$MJNQ_T$							0.60		
NJMQ							1.48		2004
MQ,Mq,h_A	1.77	39.9	1257	1.52	34.2	1079	1.60	36.0	1136
HJMQ							1.77		2006
MJHQ							44.7		
HQ	31.7	17.09.		69.3	23.08.2005		69.3	23.08.2005	

NNQ seit 1991: 0.23 27.11.1997 **HHQ seit** 1991: 158 22.05.1999

Berichtsjahr(J) Überschreitungsdauer der Abflüsse in Tagen Reihe(R): 2001-2005

m³/s	Tage(J)	Tage(R)	m³/s	Tage(J)	Tage(R)	m³/s	Tage(J)	Tage(R)	m³/s	Tage(J)	Tage(R)
10000			**500**			**20.0**		0.4	**1.00**	228	217.2
8000			**350**			**16.0**		0.4	**0.80**	299	292.6
6000			**250**			**12.0**	2	0.6	**0.60**	365	360.4
4000			**180**			**9.00**	5	1.4	**0.40**		365.2
3000			**140**			**7.00**	6	2.4	**0.30**		
2000			**100**			**5.00**	13	6.0	**0.20**		
1600			**80.0**			**3.50**	33	18.8	**0.10**		
1200			**60.0**			**2.50**	66	41.4	**0.06**		
900			**40.0**			**1.80**	104	86.6	**0.03**		
700			**30.0**		0.2	**1.40**	151	143.0	**0.00**		

siehe Tabelle Überleitungen u. Speicherungen d. Berichtsjahrs
Im Jän,Feb,Mrz,Apr,Mai,Jun,Jul,Okt,Nov n.erg.Wasserständen erm.

Nr. 14 Gisingen III

Mst.Nr. 200147 Art: Schreibpegel Einzugsgebiet: 1281.0 km²

Zuleitungen aus: 170.0 km² Ableitungen aus: 25.5 km² E(wirksam): 1425.5 km²

Monat	I	II	III	IV	V	VI	VII	VIII	IX	X	XI	XII
Tag	**Tägliche Abflüsse 2006 in m³/s**											
1.	17.6	36.3	22.8	72.6	59.4	131	69.9	63.4	90.6	32.7	32.3	35.2
2.	28.3	34.3	21.3	52.5	67.7	120	51.0	43.3	82.1	48.8	41.9	22.5
3.	27.0	47.5	18.3	72.1	80.6	101	80.3	71.5	64.0	64.5	43.4	22.1
4.	25.7	20.1	21.4	63.8	89.2	100	90.3	85.3	67.8	86.8	26.3	46.3
5.	24.2	12.5	14.2	51.1	96.3	108	90.7	64.3	72.5	62.3	25.3	37.3
6.	22.9	24.1	22.8	49.2	82.8	116	86.1	65.6	75.8	62.4	39.5	31.0
7.	22.0	18.3	28.9	47.0	80.8	108	94.7	118	68.4	57.6	48.7	23.4
8.	14.4	21.6	34.0	33.7	98.2	110	78.6	93.0	64.9	34.5	52.7	26.9
9.	36.2	14.7	38.6	32.8	99.3	112	60.9	80.3	47.3	50.5	31.3	24.7
10.	39.4	24.7	40.5	56.4	78.3	98.6	78.8	80.4	30.9	62.0	43.6	23.5
11.	31.0	16.3	24.0	54.0	77.6	80.2	83.7	78.5	73.5	45.4	42.2	34.3
12.	26.8	11.6	20.7	52.4	81.7	102	86.3	58.1	63.5	49.3	41.2	33.3
13.	31.0	33.3	33.5	48.8	78.3	128	91.5	50.9	63.5	68.5	45.5	25.6
14.	28.6	27.4	31.8	41.1	91.7	121	62.5	57.5	62.4	49.3	58.6	22.3
15.	18.5	19.4	29.7	56.2	96.7	113	49.3	58.0	37.3	34.7	59.7	38.1
16.	34.7	26.6	30.2	53.5	87.8	122	34.8	73.4	48.4	45.2	52.5	20.1
17.	36.4	25.3	36.1	54.4	130	129	69.6	57.6	102	48.4	49.7	34.8
18.	26.2	15.9	16.4	74.2	132	106	78.6	59.9	111	51.1	36.0	39.5
19.	33.4	14.9	15.8	65.2	156	119	74.9	47.9	102	57.3	30.9	33.6
20.	28.5	18.7	25.2	70.0	129	130	78.7	43.2	69.7	40.7	44.6	26.6
21.	12.9	26.5	41.2	71.0	99.8	129	87.0	68.3	60.8	41.4	36.7	36.4
22.	12.8	33.6	43.2	78.0	111	117	59.9	64.8	72.9	34.6	46.1	21.6
23.	34.7	35.4	38.9	67.2	98.5	107	41.3	57.3	54.1	49.7	27.9	19.3
24.	41.1	16.8	30.9	91.9	108	93.9	71.9	69.7	36.5	47.3	39.1	27.8
25.	44.7	14.7	35.3	84.2	75.2	93.4	77.9	68.6	69.3	42.9	20.1	25.5
26.	42.7	14.1	38.4	82.5	87.1	103	73.2	62.7	72.9	41.4	27.0	15.0
27.	52.9	14.6	70.1	85.9	98.8	106	72.0	60.7	53.5	37.3	32.3	47.5
28.	22.7	19.8	76.5	112	107	107	75.0	97.0	45.5	28.6	41.0	24.3
29.	11.4		58.0	97.8	207	98.8	66.5	136	61.9	27.9	43.8	25.0
30.	23.5		51.8	71.8	183	83.4	40.9	124	37.6	44.6	37.5	22.5
31.	38.3		61.0		148		57.5	95.4		38.5		19.0
	Extremwerte in m³/s											
am	28.	05.	03.	11.	02.	14.	20.	24.	16.	28.	09.	30.
NQ	10.6	3.93	12.1	22.9	31.6	29.2	17.6	19.2	18.5	12.7	12.7	11.0
HQ	133	103	145	156	236	182	156	183	209	139	120	106
am	27.	03.	28.	29.	29.	21.	08.	07.	17.	03.	03.	27.
	Monatsmittel in m³/s(MQ),l/s.km²(Mq) bzw.Monatssummen in mm (h_A)											
MQ	28.7	22.8	34.6	64.8	104	110	71.4	72.7	65.4	47.9	39.9	28.5
Mq	20.2	16.0	24.3	45.5	72.8	77.0	50.1	51.0	45.9	33.6	28.0	20.0
h_A	54	39	65	118	195	200	134	137	119	90	73	52

Reihe: 2001-2005	**Mittlere Monatsmittel in m³/s (MQ),l/s.km²(Mq) bzw. -summen in mm (h_A)**											
MQ	39.3	38.2	51.9	59.8	99.6	108	82.0	79.9	67.5	60.2	49.7	37.2
Mq	27.5	26.8	36.4	41.9	69.8	76.0	57.5	56.0	47.3	42.2	34.9	26.1
h_A	74	65	98	109	187	197	154	150	123	113	90	68
Reihe: 1971-2006	**Mittlere Monatsmittel mit Extremwerten in m³/s**											
NQ	3.58	3.58	7.35	7.79	13.5	18.9	15.2	4.93	5.14	8.16	6.63	5.44
NQ_T	11.0	9.80	10.9	15.0	22.1	36.6	24.9	15.0	15.0	14.0	12.3	10.6
MNQ_T	19.7	18.6	20.7	29.0	55.8	74.9	62.6	41.5	32.5	26.6	23.0	19.6
NMQ	26.7	18.0	22.3	32.4	55.1	73.5	54.0	31.3	38.9	27.4	22.1	20.5
MQ	36.4	34.8	43.9	58.8	106	122	108	82.1	65.2	50.7	42.3	36.9
HMQ	52.7	53.8	72.3	105	214	212	205	127	111	95.0	86.9	56.3
MHQ	102	99.2	114	137	200	234	240	214	160	139	118	115
HQ	133	142	203	228	544	398	554	689	315	314	260	275

Jahreswerte in m³/s (Q),l/s.km²(Mq), mm (h_J)

	Berichtsjahr			**Reihe:** 2001 - 2005			**Reihe:** 1971 - 2006		
NQ	3.93	05.02.		3.58	01.01.2005		3.58	01.01.2005	
NQ_T	11.4	29.01.					9.80	06.02.1972	
$MJNQ_T$							15.1		
NJMQ							44.9		1972
MQ,Mq,h_A	57.7	40.5	1276	64.4	45.1	1424	65.8	46.1	1455
HJMQ							91.7		1999
MJHQ							324		
HQ	236	29.05.		689	23.08.2005		689	23.08.2005	

NNQ seit 1951: 3.58 01.01.2005 **HHQ seit** 1951: 689 23.08.2005

Berichtsjahr(J) Überschreitungsdauer der Abflüsse in Tagen Reihe(R): 2001-2005

m³/s	Tage(J)	Tage(R)	m³/s	Tage(J)	Tage(R)	m³/s	Tage(J)	Tage(R)	m³/s	Tage(J)	Tage(R)
10000			**500**		0.2	**20.0**	338	350.4	**1.00**		
8000			**350**		0.2	**16.0**	350	357.2	**0.80**		
6000			**250**		0.6	**12.0**	363	363.2	**0.60**		
4000			**180**	2	2.4	**9.00**	365	365.2	**0.40**		
3000			**140**	4	8.0	**7.00**			**0.30**		
2000			**100**	41	50.8	**5.00**			**0.20**		
1600			**80.0**	85	97.4	**3.50**			**0.10**		
1200			**60.0**	151	175.6	**2.50**			**0.06**		
900			**40.0**	230	278.6	**1.80**			**0.03**		
700			**30.0**	286	322.6	**1.40**			**0.00**		

siehe Tabelle Überleitungen u. Speicherungen d. Berichtsjahrs
durch Kraftwerksbetrieb beeinflusst
Im Jän,Okt nach ergänzten Wasserständen ermittelt

Abflüsse

Nr. 15 Laterns Frutz

Mst.Nr. 200154 Art: Schreibpegel Einzugsgebiet: 33.4 km²

Monat	I	II	III	IV	V	VI	VII	VIII	IX	X	XI	XII
Tag	Tägliche Abflüsse 2006 in m³/s											
1.	0.24	0.27	0.18	4.55	1.77	5.29	0.62	2.56	2.65	1.16	1.12	0.56
2.	0.26	0.27	0.19	5.80	2.54	4.58	0.59	2.22	1.60	1.57	0.79	0.47
3.	0.25	0.27	0.18	4.61	4.17	5.65	0.55	2.81	1.20	4.49	0.74	0.41
4.	0.25	0.27	0.19	2.21	5.79	9.03	0.50	6.96	1.09	5.49	0.64	0.44
5.	0.25	0.26	0.18	1.73	5.18	8.14	0.56	3.88	1.12	2.84	0.61	0.76
6.	0.25	0.26	0.17	1.03	5.29	9.35	0.58	8.95	0.94	1.85	0.65	0.92
7.	0.24	0.26	0.16	0.86	3.85	6.55	0.96	14.8	0.98	2.15	0.84	1.18
8.	0.24	0.26	1.30	0.93	3.41	5.16	11.5	4.29	1.77	1.71	0.91	1.26
9.	0.24	0.26	2.06	1.10	3.07	3.89	2.52	2.95	1.12	1.25	2.22	1.30
10.	0.24	0.26	1.09	1.11	2.75	3.27	1.79	1.94	1.01	1.07	2.32	1.10
11.	0.24	0.26	0.68	1.13	4.51	3.32	1.63	2.24	1.00	0.92	1.47	0.92
12.	0.24	0.26	0.51	1.08	3.90	3.34	3.53	3.31	0.85	0.80	3.41	0.85
13.	0.24	0.26	0.47	0.99	4.16	3.16	1.85	2.44	0.68	0.70	2.24	0.81
14.	0.25	0.26	0.49	2.08	9.22	2.80	1.45	2.19	0.66	0.64	4.73	0.82
15.	0.25	0.28	0.50	2.58	3.72	2.37	1.05	1.84	0.69	0.60	2.53	0.91
16.	0.25	0.60	0.44	5.04	6.25	2.08	0.72	1.67	1.01	0.68	1.77	0.93
17.	0.26	0.48	0.45	4.77	8.01	2.25	0.59	1.50	13.9	0.64	1.16	1.16
18.	0.26	0.31	0.47	4.24	8.10	1.58	0.47	1.28	5.29	0.51	0.96	1.09
19.	0.27	0.25	0.51	3.99	7.27	1.26	0.38	0.98	6.51	0.41	0.82	0.72
20.	0.27	0.23	0.61	3.29	5.45	1.06	0.30	1.89	2.43	0.39	0.93	0.61
21.	0.27	0.22	0.85	4.57	4.73	1.02	1.06	1.70	1.94	0.36	0.77	0.61
22.	0.27	0.22	1.37	5.96	4.50	1.01	0.50	1.52	1.42	0.31	0.89	0.54
23.	0.27	0.21	1.46	6.67	5.85	1.02	0.30	1.32	1.11	0.32	0.86	0.55
24.	0.27	0.21	1.11	6.10	4.65	1.04	0.31	1.73	1.04	0.59	0.81	0.51
25.	0.27	0.21	1.17	6.37	4.49	1.05	0.28	2.09	1.07	0.44	0.80	0.48
26.	0.27	0.20	3.56	6.02	4.29	1.08	0.26	1.85	1.81	0.33	0.73	0.45
27.	0.27	0.19	5.12	5.04	7.66	0.93	0.54	5.62	1.28	0.27	0.71	0.41
28.	0.27	0.19	6.84	10.9	13.9	0.87	0.83	6.95	1.03	0.23	0.66	0.37
29.	0.27		3.43	6.81	22.1	0.66	1.26	8.15	0.98	2.06	0.63	0.33
30.	0.27		1.29	2.76	12.5	0.64	0.83	8.51	1.02	1.29	0.62	0.28
31.	0.27		5.77		7.12		0.91	5.51		0.61		0.34
	Extremwerte in m³/s											
am	01.	28.	07.	08.	01.	30.	21.	19.	16.	29.	01.	30.
NQ	0.22	0.18	0.15	0.49	1.16	0.53	0.19	0.82	0.49	0.18	0.50	0.23
HQ	0.27	0.81	8.86	17.3	58.1	12.2	37.4	34.8	73.9	25.8	10.9	1.49
am	20.	16.	26.	28.	28.	04.	08.	06.	17.	03.	14.	06.
	Monatsmittel in m³/s(MQ),l/s.km²(Mq) bzw.Monatssummen in mm (h_A)											
MQ	0.26	0.27	1.38	3.81	6.13	3.12	1.27	3.73	1.98	1.18	1.28	0.71
Mq	7.68	8.00	41.3	114	184	93.3	37.9	112	59.1	35.4	38.3	21.3
h_A	21	19	111	296	492	242	101	299	153	95	99	55

Reihe: 2001-2005	Mittlere Monatsmittel in m³/s (MQ),l/s.km²(Mq) bzw. -summen in mm (h_A)											
MQ	0.81	0.61	2.21	3.04	4.08	2.53	1.70	3.40	2.08	2.01	1.60	1.13
Mq	24.2	18.3	66.3	90.9	122	75.7	50.8	102	62.3	60.1	47.9	33.7
h_A	65	44	177	236	327	196	136	273	161	161	124	87
Reihe: 1956-2006	Mittlere Monatsmittel mit Extremwerten in m³/s											
NQ	0.13	0.10	0.15	0.49	0.27	0.24	0.12	0.19	0.13	0.12	0.11	0.12
NQ_T	0.14	0.13	0.16	0.54	0.37	0.25	0.14	0.20	0.17	0.13	0.13	0.15
MNQ_T	0.42	0.47	0.61	1.16	2.25	1.61	0.84	0.72	0.69	0.58	0.58	0.50
NMQ	0.24	0.26	0.48	1.28	1.96	1.03	0.83	0.48	0.47	0.34	0.27	0.24
MQ	0.72	0.80	1.52	2.99	5.39	3.80	2.60	2.36	1.80	1.34	1.23	0.96
HMQ	1.70	2.37	3.80	5.91	21.2	11.0	5.60	6.78	4.31	3.61	4.93	3.20
MHQ	2.45	3.27	6.13	9.91	20.5	22.4	25.0	31.7	17.7	11.3	7.50	5.87
HQ	17.9	39.0	29.5	19.2	144	66.9	52.6	262	73.9	62.0	53.0	55.0

Jahreswerte in m³/s (Q),l/s.km²(Mq), mm (h_J)

	Berichtsjahr			Reihe: 2001 - 2005			Reihe: 1956 - 2006		
NQ	0.15	07.03.		0.10	03.02.2001		0.10	03.02.2001	
NQ_T	0.16	07.03.					0.13	03.02.2001	
$MJNQ_T$							0.28		
NJMQ							1.34		1971
MQ,Mq,h_A	2.10	62.9	1985	2.11	63.1	1990	2.13	63.8	2012
HJMQ							3.56		1999
MJHQ							47.9		
HQ	73.9	17.09.		262	22.08.2005		262	22.08.2005	

NNQ seit 1956: 0.10 03.02.2001 **HHQ seit** 1956: 262 22.08.2005

Berichtsjahr(J) Überschreitungsdauer der Abflüsse in Tagen Reihe(R): 2001-2005

m³/s	Tage(J)	Tage(R)	m³/s	Tage(J)	Tage(R)	m³/s	Tage(J)	Tage(R)	m³/s	Tage(J)	Tage(R)
10000			500			20.0	1	1.2	1.00	188	211.4
8000			350			16.0	1	1.2	0.80	221	233.0
6000			250			12.0	5	3.0	0.60	252	259.8
4000			180			9.00	10	6.0	0.40	284	309.4
3000			140			7.00	19	11.8	0.30	297	337.4
2000			100			5.00	48	30.8	0.20	356	362.8
1600			80.0		0.2	3.50	73	65.8	0.10	365	365.2
1200			60.0		0.2	2.50	95	105.2	0.06		
900			40.0		0.4	1.80	120	138.6	0.03		
700			30.0		0.8	1.40	139	164.6	0.00		

Im Jän,Feb,Mrz,Apr,Mai,Jun,Jul,Aug,Sep,Okt,Nov,Dez n.erg.W.erm.
Im Jän,Feb,Mrz durch Eis beeinflusst

Nr. 18 Lustenau (Eisenbahnbrücke) Rhein

Mst.Nr. 200196 Art: Schreibpegel Einzugsgebiet: 6110.1 km²

Zuleitungen aus: 170.0 km² **E(wirksam): 6280.1 km²**

Monat	I	II	III	IV	V	VI	VII	VIII	IX	X	XI	XII
Tag	Tägliche Abflüsse 2006 in m³/s											
1.	52.3	100	110	191	185	407	255	181	267	113	115	119
2.	52.7	111	115	163	203	372	216	163	225	134	131	99.9
3.	59.7	126	93.4	195	226	300	263	200	190	144	149	83.3
4.	65.3	96.4	83.8	182	249	265	281	274	199	421	122	106
5.	68.5	52.9	58.2	167	295	289	281	228	194	249	87.2	119
6.	61.9	65.7	67.5	169	262	318	269	209	198	206	114	109
7.	51.2	76.7	95.1	140	238	294	282	306	188	168	138	116
8.	44.4	78.7	95.8	125	275	283	254	276	211	131	137	94.7
9.	62.7	79.4	115	110	295	296	198	243	164	155	108	112
10.	118	87.0	111	164	262	271	240	228	131	171	136	97.4
11.	114	76.0	91.2	180	247	242	265	210	177	151	121	95.2
12.	101	46.9	66.2	158	251	312	278	191	180	147	106	117
13.	94.2	68.7	86.6	147	230	388	250	172	177	168	119	105
14.	65.6	98.0	122	152	281	420	213	177	165	145	146	99.2
15.	44.9	80.6	102	157	306	416	174	169	142	108	148	122
16.	64.6	103	97.7	163	283	421	144	180	151	130	141	102
17.	88.7	93.4	111	166	386	418	212	206	365	143	126	96.3
18.	80.5	71.3	80.5	202	424	362	235	326	348	134	106	118
19.	96.2	56.9	64.6	188	562	418	226	266	304	147	88.3	146
20.	94.2	61.1	71.2	190	487	440	223	192	217	122	104	125
21.	66.3	90.9	101	212	371	442	239	231	181	117	117	126
22.	49.7	108	110	209	370	427	194	215	180	99.0	140	115
23.	71.7	138	126	207	420	371	151	181	156	118	116	84.0
24.	108	110	103	254	393	318	192	188	131	146	118	85.9
25.	126	75.5	97.6	271	279	336	219	202	174	158	95.6	80.4
26.	117	55.5	107	265	288	371	216	181	207	126	85.4	71.8
27.	145	59.0	171	282	306	369	212	160	168	121	98.5	94.7
28.	96.6	91.5	237	350	353	362	227	243	140	111	122	91.8
29.	57.8		193	298	664	345	207	363	158	89.1	120	91.5
30.	69.6		158	216	631	307	148	342	123	132	128	79.4
31.	91.9		190		499		165	290		142		75.1
	Extremwerte in m³/s											
am	16.	12.	06.	09.	02.	11.	23.	27.	30.	23.	26.	31.
NQ	35.3	39.8	50.4	99.2	151	191	108	116	97.2	74.4	68.7	60.7
HQ	222	209	295	457	779	545	372	537	488	781	219	208
am	27.	03.	28.	28.	29.	21.	07.	18.	17.	04.	02.	18.
	Monatsmittel in m³/s(MQ),l/s.km²(Mq) bzw.Monatssummen in mm (h_A)											
MQ	80.1	84.2	111	196	339	353	224	226	194	150	119	103
Mq	12.7	13.4	17.6	31.2	54.0	56.2	35.6	35.9	30.9	23.9	19.0	16.3
h_A	34	32	47	81	145	146	95	96	80	64	49	42

Reihe: 2001-2005	Mittlere Monatsmittel in m³/s (MQ),l/s.km²(Mq) bzw. -summen in mm (h_A)											
MQ	128	127	156	177	364	432	313	284	196	173	178	126
Mq	20.3	20.3	24.9	28.2	58.0	68.8	49.9	45.3	31.3	27.5	28.4	20.0
h_A	54	49	67	73	155	178	134	121	81	74	74	52
Reihe: 1971-2006	Mittlere Monatsmittel mit Extremwerten in m³/s											
NQ	31.7	31.7	47.0	57.6	73.0	141	88.1	66.8	55.5	55.6	46.0	39.4
NQ_T	40.8	41.7	59.7	69.1	85.5	164	109	74.9	64.8	66.3	63.1	41.9
MNQ_T	73.9	73.7	79.2	107	193	285	236	161	125	108	90.1	75.4
NMQ	73.9	79.9	96.7	121	175	268	193	139	110	89.3	83.9	83.8
MQ	117	120	138	186	356	444	377	268	221	183	146	123
HMQ	174	155	214	357	728	713	813	474	360	429	367	209
MHQ	222	231	273	371	661	862	863	781	644	483	322	257
HQ	324	606	770	760	1774	1900	2800	2252	1629	1561	2023	646

Jahreswerte in m³/s (Q),l/s.km²(Mq), mm (h_J)

	Berichtsjahr			Reihe: 2001 - 2005			Reihe: 1971 - 2006		
NQ	35.3	16.01.		39.4	26.12.2005		31.7	22.01.1990	
NQ_T	44.4	08.01.					40.8	21.01.1990	
$MJNQ_T$							65.5		
NJMQ							158		1972
MQ,Mq,h_A	182	29.0	913	223	35.5	1121	230	36.6	1156
HJMQ							321		1999
MJHQ							1323		
HQ	781	04.10.		2252	23.08.2005		2800	19.07.1987	

NNQ seit 1951: 31.7 22.01.1990 **HHQ seit** 1951: 2800 19.07.1987

Berichtsjahr(J) Überschreitungsdauer der Abflüsse in Tagen Reihe(R): 2001-2005

m³/s	Tage(J)	Tage(R)	m³/s	Tage(J)	Tage(R)	m³/s	Tage(J)	Tage(R)	m³/s	Tage(J)	Tage(R)
10000			500	3	15.8	20.0			1.00		
8000			350	32	56.6	16.0			0.80		
6000			250	82	109.4	12.0			0.60		
4000			180	152	182.0	9.00			0.40		
3000			140	206	254.0	7.00			0.30		
2000		0.2	100	283	321.0	5.00			0.20		
1600		0.2	80.0	326	348.4	3.50			0.10		
1200		0.8	60.0	351	361.4	2.50			0.06		
900		1.4	40.0	365	365.2	1.80			0.03		
700		3.2	30.0			1.40			0.00		

siehe Tabelle Überleitungen u. Speicherungen d. Berichtsjahrs
Im Jän,Mrz,Apr,Mai,Nov nach ergänzten Wasserständen ermittelt

Abflüsse

Nr. 19 Enz
Dornbirnerach

Mst.Nr. 200204 Art: Schreibpegel Einzugsgebiet: 51.1 km²

Monat	I	II	III	IV	V	VI	VII	VIII	IX	X	XI	XII
Tag	Tägliche Abflüsse 2006 in m³/s											
1.	4.17	0.70	0.60	11.9	2.69	7.47	0.33	4.71	3.03	2.42	2.95	0.50
2.	2.07	0.77	0.56	13.8	2.46	6.73	0.31	4.64	1.78	4.75	2.01	0.39
3.	1.23	0.74	0.54	11.6	2.66	6.93	0.30	5.34	1.38	9.99	1.03	0.37
4.	1.01	0.66	0.76	5.69	2.72	9.38	0.27	14.8	1.10	9.15	0.98	0.60
5.	0.85	0.56	0.49	4.50	2.70	7.27	0.26	8.54	0.91	3.80	1.04	1.97
6.	0.82	0.50	0.39	3.79	2.64	9.26	0.34	27.6	0.80	2.62	1.08	2.95
7.	0.75	0.46	0.31	3.16	2.16	4.82	1.40	27.3	0.70	2.43	1.34	4.47
8.	0.71	0.46	0.50	2.80	1.78	3.71	5.04	5.62	8.99	2.08	1.33	2.78
9.	0.69	0.45	16.2	3.24	2.41	2.26	1.33	6.19	2.00	1.58	2.26	3.66
10.	0.69	0.43	6.04	2.83	2.48	1.77	0.53	3.56	1.14	1.31	2.66	2.90
11.	0.68	0.43	3.49	2.60	2.20	1.50	0.56	5.47	1.06	1.10	1.40	1.86
12.	0.67	0.47	1.85	2.05	1.67	1.26	4.75	7.25	0.98	0.95	2.48	1.40
13.	0.66	0.48	1.36	3.01	1.85	1.13	1.10	4.47	0.66	0.83	1.90	1.24
14.	0.68	0.47	1.20	12.3	9.98	1.12	0.80	4.55	0.54	0.71	5.69	1.17
15.	0.68	0.43	1.03	10.1	2.71	0.95	0.58	2.25	0.49	0.67	2.87	1.42
16.	0.72	9.82	0.93	17.2	2.58	0.91	0.48	1.57	0.42	0.58	1.64	1.75
17.	1.47	6.19	0.84	12.5	2.93	1.19	0.42	1.20	14.1	0.59	0.94	2.92
18.	9.00	2.79	0.87	8.48	3.17	1.05	0.38	1.19	11.3	0.54	0.76	2.68
19.	6.91	1.87	1.02	6.56	4.20	0.83	0.33	0.93	17.1	0.52	0.65	1.33
20.	1.70	1.64	1.37	5.85	2.47	0.77	0.29	3.29	4.09	0.49	0.87	0.85
21.	1.11	1.52	2.16	5.92	1.90	1.01	0.26	2.88	2.20	0.46	0.69	0.65
22.	1.08	1.33	5.00	6.60	1.45	0.95	0.17	2.14	1.41	0.44	1.44	0.52
23.	0.82	1.10	4.52	9.95	3.28	0.70	0.29	1.70	1.04	0.39	1.36	0.48
24.	0.69	0.94	2.83	6.88	2.52	0.60	0.30	2.59	0.86	0.85	1.29	0.41
25.	0.71	0.81	5.30	5.98	1.38	0.47	0.18	2.82	1.03	0.58	0.92	0.34
26.	0.59	0.74	17.5	5.51	0.99	0.41	0.11	1.46	6.55	0.46	0.69	0.29
27.	0.55	0.62	19.1	4.50	3.83	0.43	0.14	6.69	3.06	0.38	0.56	0.29
28.	0.49	0.60	24.8	47.6	27.3	0.61	0.15	9.55	1.92	0.39	0.44	0.30
29.	0.50		9.08	13.3	28.3	0.60	1.01	15.2	1.50	1.94	0.53	0.32
30.	0.58		6.70	4.82	16.6	0.39	0.49	21.0	1.19	2.22	0.63	0.29
31.	0.63		19.5		8.92		0.52	5.04		0.95		0.57
	Extremwerte in m³/s											
am	29.	15.	07.	12.	26.	26.	26.	19.	16.	23.	29.	28.
NQ	0.40	0.33	0.24	1.67	0.65	0.11	0.06	0.59	0.26	0.22	0.36	0.17
HQ	15.1	24.2	30.4	77.8	93.6	14.9	31.9	171	65.5	60.0	11.8	6.93
am	18.	16.	31.	28.	28.	06.	12.	06.	17.	03.	14.	06.
	Monatsmittel in m³/s(MQ),l/s.km²(Mq) bzw.Monatssummen in mm (h_A)											
MQ	1.42	1.36	5.06	8.50	5.00	2.55	0.76	6.82	3.11	1.81	1.48	1.34
Mq	27.7	26.5	99.0	166	97.8	49.9	14.8	134	60.9	35.5	29.0	26.3
h_A	74	64	265	431	262	129	40	358	158	95	75	68

Reihe: 2001-2005	Mittlere Monatsmittel in m³/s (MQ),l/s.km²(Mq) bzw. -summen in mm (h_A)											
MQ	1.41	1.42	3.08	3.41	3.29	2.98	2.35	3.62	2.90	2.31	1.92	1.46
Mq	27.6	27.9	60.3	66.7	64.3	58.3	46.0	70.9	56.7	45.2	37.5	28.6
h_A	74	67	161	173	172	151	123	190	147	121	97	74
Reihe: 1956-2006	Mittlere Monatsmittel mit Extremwerten in m³/s											
NQ	.048	.043	0.09	0.17	0.15	0.11	0.06	.015	.042	.048	.043	.022
NQ_T	0.11	0.08	0.17	0.25	0.21	0.19	0.11	.031	0.07	.049	0.08	0.14
MNQ_T	0.42	0.46	0.65	1.22	1.36	0.71	0.53	0.43	0.36	0.38	0.43	0.42
NMQ	0.25	0.16	0.48	1.50	1.19	0.54	0.49	0.34	0.28	0.25	0.34	0.28
MQ	1.34	1.74	2.70	4.47	4.73	3.78	3.37	3.33	2.41	1.89	1.83	1.80
HMQ	3.59	7.11	6.45	8.50	13.2	8.43	8.14	11.3	8.51	6.63	7.46	6.05
MHQ	13.0	15.8	27.2	43.5	57.5	72.3	73.5	87.5	52.6	37.7	30.3	27.3
HQ	61.8	81.0	88.7	205	133	160	158	246	137	130	105	160

Jahreswerte in m³/s (Q),l/s.km²(Mq), mm (h_A)

	Berichtsjahr			Reihe: 2001 - 2005			Reihe: 1956 - 2006		
NQ	0.06	26.07.		0.06	24.09.2005		.015	12.08.1988	
NQ_T	0.11	26.07.					.031	18.08.1988	
$MJNQ_T$							0.19		
NJMQ							1.69		1956
MQ,Mq,h_A	3.28	64.1	2022	2.53	49.4	1559	2.79	54.5	1720
HJMQ							4.48		1970
MJHQ							122		
HQ	171	06.08.		246	23.08.2005		246	23.08.2005	

NNQ seit 1956: .015 12.08.1988 **HHQ seit** 1956: 246 23.08.2005

Berichtsjahr(J)	Überschreitungsdauer der Abflüsse in Tagen					Reihe(R): 2001-2005					
m³/s	Tage(J)	Tage(R)	m³/s	Tage(J)	Tage(R)	m³/s	Tage(J)	Tage(R)	m³/s	Tage(J)	Tage(R)
10000			500			20.0	7	3.4	1.00	218	201.6
8000			350			16.0	14	4.8	0.80	246	229.6
6000			250			12.0	21	9.8	0.60	284	266.0
4000			180			9.00	35	17.8	0.40	334	316.8
3000			140			7.00	42	26.0	0.30	352	338.6
2000			100			5.00	67	43.0	0.20	360	357.8
1600			80.0		0.2	3.50	88	68.8	0.10	365	364.0
1200			60.0		0.4	2.50	123	102.0	0.06		365.2
900			40.0	1	1.0	1.80	153	135.6	0.03		
700			30.0	1	1.6	1.40	176	164.0	0.00		

durch Staufenseeregulierung beeinflusst
Im Jän,Feb,Mrz durch Eis beeinflusst
Im Jän,Feb,Mrz,Apr,Mai,Jun,Jul,Aug,Sep n.erg.Wasserständen erm.

Nr. 20 Schwarzach
Schwarzach

Mst.Nr. 200428 Art: Schreibpegel Einzugsgebiet: 17.7 km²

Monat	I	II	III	IV	V	VI	VII	VIII	IX	X	XI	XII
Tag	Tägliche Abflüsse 2006 in m³/s											
1.	1.21	0.12	0.17	1.89	0.97	3.08	0.06	1.00	0.72	0.50	0.72	0.13
2.	0.33	0.11	0.22	2.09	0.70	2.40	0.06	0.25	0.56	0.86	0.48	0.12
3.	0.23	0.11	0.18	1.74	0.52	1.24	0.05	0.80	0.42	2.03	0.32	0.12
4.	0.18	0.11	0.28	1.11	0.43	1.18	0.05	1.43	0.29	1.94	0.30	0.39
5.	0.17	0.10	0.49	0.88	0.33	0.94	0.10	1.05	0.23	0.64	0.30	0.66
6.	0.15	0.09	0.32	1.04	0.27	0.99	0.12	14.0	0.22	0.45	0.26	2.06
7.	0.15	0.08	0.23	0.75	0.24	0.54	0.41	5.76	0.21	0.91	0.22	1.74
8.	0.15	0.08	0.25	0.60	0.24	0.41	0.13	1.38	0.44	0.56	0.26	0.57
9.	0.14	0.08	2.57	0.58	0.44	0.33	0.09	0.79	0.22	0.35	0.30	1.46
10.	0.14	0.07	1.69	0.60	0.39	0.28	0.07	0.63	0.20	0.25	0.34	1.37
11.	0.14	0.07	0.91	0.66	0.24	0.23	0.07	1.53	0.17	0.20	0.31	0.66
12.	0.14	0.07	0.55	0.66	0.21	0.18	0.10	1.91	0.14	0.18	0.42	0.36
13.	0.14	0.07	0.53	2.18	0.71	0.12	0.07	1.31	0.13	0.16	0.40	0.30
14.	0.13	0.08	0.59	5.07	3.39	0.10	0.06	0.82	0.12	0.15	1.64	0.25
15.	0.13	0.10	0.44	2.30	0.79	0.11	0.06	0.49	0.12	0.15	0.69	0.22
16.	0.13	4.79	0.29	2.62	1.04	0.10	0.05	0.37	0.11	0.15	0.29	0.23
17.	0.13	2.81	0.23	1.89	0.77	0.16	0.05	0.29	0.87	0.15	0.17	0.56
18.	0.34	0.93	0.25	1.74	0.80	0.16	.049	0.35	2.93	0.14	0.15	0.56
19.	0.41	0.62	0.29	1.20	1.20	0.12	.046	0.24	3.89	0.13	0.13	0.22
20.	0.21	0.50	0.39	1.06	0.55	0.11	.044	1.26	0.82	0.12	0.39	0.14
21.	0.21	0.51	0.91	0.89	0.82	0.35	.041	0.92	0.48	0.11	0.23	0.11
22.	0.32	0.47	2.39	0.83	0.51	0.21	.050	1.94	0.37	0.11	0.77	0.09
23.	0.25	0.37	1.52	1.09	0.61	0.10	.041	0.68	0.30	0.10	0.36	0.07
24.	0.15	0.32	1.04	0.61	0.45	0.08	.037	0.71	0.26	0.17	0.23	0.07
25.	0.12	0.27	2.12	0.48	0.30	0.08	.037	0.64	0.63	0.12	0.19	0.06
26.	0.10	0.21	4.62	0.70	0.25	0.07	.038	0.39	2.53	0.13	0.16	0.06
27.	0.10	0.20	4.06	0.91	1.25	0.06	.038	3.25	0.79	0.11	0.15	0.06
28.	0.09	0.29	6.01	7.67	2.89	0.07	.039	3.81	0.45	0.11	0.14	0.06
29.	0.10		2.91	3.40	4.91	0.07	0.15	3.43	0.35	0.38	0.12	0.05
30.	0.10		1.95	1.81	6.32	0.06	0.05	4.35	0.31	0.24	0.14	0.05
31.	0.11		2.63		4.04		0.13	1.24		0.16		0.06
	Extremwerte in m³/s											
am	29.	12.	02.	25.	12.	27.	24.	02.	16.	24.	29.	31.
NQ	0.09	0.07	0.14	0.41	0.18	0.05	.036	0.12	0.11	0.08	0.10	.046
HQ	2.55	8.84	7.89	14.3	11.7	7.12	1.41	67.7	10.6	9.29	4.18	5.82
am	01.	16.	28.	28.	29.	01.	07.	06.	18.	03.	14.	06.
	Monatsmittel in m³/s(MQ),l/s.km²(Mq) bzw.Monatssummen in mm (h_A)											
MQ	0.21	0.49	1.32	1.64	1.18	0.46	0.08	1.84	0.64	0.38	0.35	0.41
Mq	11.7	27.4	74.8	92.4	66.7	26.2	4.34	104	36.3	21.4	19.9	23.4
h_A	31	66	200	239	179	68	12	278	94	57	52	61

Reihe: 2001-2005	Mittlere Monatsmittel in m³/s (MQ),l/s.km²(Mq) bzw. -summen in mm (h_A)											
MQ	0.51	0.45	0.93	0.81	0.65	0.85	0.59	0.77	0.81	0.63	0.61	0.38
Mq	28.6	25.3	52.7	45.5	36.6	48.1	33.4	43.5	46.0	35.5	34.6	21.3
h_A	77	61	141	118	98	125	90	117	119	95	90	55
Reihe: 1983-2006	Mittlere Monatsmittel mit Extremwerten in m³/s											
NQ	.041	.045	.044	0.09	.050	.038	.030	.020	.019	.036	.050	.043
NQ_T	.043	.049	.050	0.11	0.06	.041	.036	.021	.023	.038	0.05	.043
MNQ_T	0.16	0.19	0.26	0.37	0.17	0.13	0.13	0.11	0.12	0.14	0.18	0.17
NMQ	0.10	0.08	0.45	0.36	0.18	0.12	0.08	0.06	0.11	0.10	0.10	0.13
MQ	0.52	0.59	0.90	1.02	0.89	0.89	0.87	0.79	0.75	0.55	0.60	0.66
HMQ	1.23	1.55	1.79	1.87	2.75	1.65	2.39	1.84	2.09	1.14	2.11	1.81
MHQ	4.53	4.34	6.40	7.36	10.7	12.4	13.4	16.7	10.8	6.31	5.34	7.41
HQ	17.5	14.4	13.2	20.4	54.9	28.0	28.0	67.7	37.7	14.0	19.7	50.3

Jahreswerte in m³/s (Q),l/s.km²(Mq), mm (h_A)

	Berichtsjahr			Reihe: 2001 - 2005			Reihe: 1983 - 2006		
NQ	.036	24.07.		.019	09.09.2003		.019	09.09.2003	
NQ_T	.037	24.07.					.021	28.08.2003	
$MJNQ_T$							0.07		
NJMQ							0.44		2003
MQ,Mq,h_A	0.75	42.5	1340	0.66	37.5	1183	0.75	42.5	1339
HJMQ							0.97		1983
MJHQ							27.8		
HQ	67.7	06.08.		55.9	23.08.2005		67.7	06.08.2006	

NNQ seit 1983: .019 09.09.2003 **HHQ seit** 1983: 55.9 23.08.2005

Berichtsjahr(J)	Überschreitungsdauer der Abflüsse in Tagen					Reihe(R): 2001-2005					
m³/s	Tage(J)	Tage(R)	m³/s	Tage(J)	Tage(R)	m³/s	Tage(J)	Tage(R)	m³/s	Tage(J)	Tage(R)
10000			500			20.0			1.00	70	62.0
8000			350			16.0		0.2	0.80	89	79.0
6000			250			12.0	1	0.4	0.60	116	104.6
4000			180			9.00	1	0.6	0.40	151	154.4
3000			140			7.00	2	1.6	0.30	183	198.8
2000			100			5.00	6	4.2	0.20	231	260.0
1600			80.0			3.50	14	8.8	0.10	314	326.4
1200			60.0			2.50	27	18.0	0.06	347	350.6
900			40.0			1.80	42	31.0	0.03	365	363.6
700			30.0			1.40	51	40.8	0.00		365.2

Im Jän,Feb,Dez durch Eis beeinflusst
Im Jän,Feb,Dez nach ergänzten Wasserständen ermittelt

Abflüsse

Nr. 21 Hoher Steg Dornbirnerach

Mst.Nr. 200212 Art: Schreibpegel Einzugsgebiet: 112.9 km²

Monat	I	II	III	IV	V	VI	VII	VIII	IX	X	XI	XII
Tag	Tägliche Abflüsse 2006 in m³/s											
1.	8.68	0.84	1.38	13.5	7.91	14.7	0.61	6.35	4.71	3.92	3.27	1.04
2.	5.00	0.84	1.09	14.9	6.66	13.4	0.54	4.61	3.09	7.51	2.95	0.91
3.	3.59	0.80	1.36	13.6	6.61	10.6	0.56	6.79	2.48	9.63	2.12	0.85
4.	2.83	0.57	3.03	9.30	6.65	11.4	0.56	16.1	2.17	13.7	1.83	1.68
5.	2.06	0.49	2.17	8.31	6.40	10.2	0.90	13.0	1.88	5.34	1.69	3.25
6.	1.42	0.58	1.56	8.34	5.90	11.3	0.88	26.2	1.71	3.59	1.63	6.98
7.	1.31	0.62	1.97	6.86	4.72	5.81	2.84	28.8	1.82	3.84	1.74	9.59
8.	1.03	0.74	1.51	5.23	4.11	4.71	3.92	9.43	10.1	3.17	1.80	4.85
9.	1.00	0.73	19.7	5.70	5.92	4.07	1.37	7.36	3.10	2.29	2.46	12.6
10.	0.82	0.56	12.8	5.49	5.41	3.53	0.73	4.73	1.76	1.98	3.31	8.79
11.	0.79	0.58	8.14	6.86	4.46	2.95	0.69	7.14	1.78	1.75	1.91	4.44
12.	0.80	0.45	4.63	5.75	3.67	2.43	6.05	12.0	1.41	1.54	2.85	3.16
13.	0.66	0.47	3.32	10.4	4.37	2.12	1.19	8.39	1.20	1.42	2.49	2.66
14.	0.53	0.54	2.92	20.2	16.6	1.98	0.82	7.77	1.43	1.36	7.68	2.39
15.	0.42	0.75	2.63	14.3	6.97	1.87	0.62	4.27	1.26	1.25	4.41	2.55
16.	0.41	10.1	2.44	17.5	6.99	1.70	0.52	2.75	1.35	1.18	2.58	2.80
17.	0.69	11.4	2.29	15.3	7.18	1.55	0.50	2.31	12.6	1.11	1.73	4.48
18.	2.67	5.60	2.30	12.4	6.33	1.45	0.48	2.20	13.6	1.00	1.38	4.82
19.	3.18	3.93	2.56	10.1	8.83	1.28	0.48	1.71	22.4	0.98	1.16	2.88
20.	1.56	3.62	3.28	9.09	5.36	1.11	0.46	6.35	7.12	0.92	2.24	2.01
21.	1.87	3.76	5.40	8.90	4.90	2.45	0.53	5.33	3.83	0.82	1.68	1.60
22.	2.76	3.28	10.5	9.21	3.83	2.03	0.75	5.09	2.54	0.78	3.12	1.34
23.	1.78	2.71	9.25	11.4	5.93	1.07	0.73	3.48	2.02	0.77	2.49	1.22
24.	1.03	2.30	6.13	9.47	4.67	0.79	0.67	4.03	1.76	1.22	2.30	1.15
25.	0.99	2.01	8.61	8.53	3.14	0.85	0.59	4.68	3.03	0.89	1.85	1.06
26.	1.00	1.89	19.4	9.25	2.56	0.83	0.43	2.68	12.4	0.72	1.42	0.99
27.	0.70	1.64	20.1	8.59	6.69	0.80	0.42	9.66	6.35	0.67	1.25	0.94
28.	0.56	1.32	28.2	47.1	18.0	1.00	0.59	12.7	3.67	0.66	1.09	0.89
29.	0.51		14.7	23.5	33.7	1.12	1.81	20.4	2.81	2.38	1.11	0.92
30.	0.60		10.4	11.5	28.5	0.72	0.74	26.2	2.44	2.58	1.25	0.85
31.	0.75		18.8		19.2		0.76	8.58		1.21		1.09
	Extremwerte in m³/s											
am	16.	13.	02.	10.	27.	27.	27.	20.	13.	29.	01.	30.
NQ	0.30	0.23	0.34	4.50	2.33	0.57	0.31	1.48	1.02	0.54	0.89	0.63
HQ	10.8	20.3	34.7	68.7	63.2	23.8	24.0	65.5	41.5	39.2	14.8	17.8
am	01.	16.	28.	28.	29.	01.	12.	06.	19.	03.	14.	09.
	Monatsmittel in m³/s(MQ),l/s.km²(Mq) bzw.Monatssummen in mm (h_A)											
MQ	1.68	2.26	7.50	12.0	8.46	4.00	1.06	9.07	4.59	2.59	2.29	3.06
Mq	14.9	20.0	66.5	106	74.9	35.4	9.35	80.3	40.7	22.9	20.3	27.1
h_A	40	48	178	276	201	92	25	215	105	61	53	70
Reihe: 2001-2005	Mittlere Monatsmittel in m³/s (MQ),l/s.km²(Mq) bzw. -summen in mm (h_A)											
MQ	2.66	2.77	5.52	5.61	5.09	5.32	4.36	5.23	5.38	4.09	3.52	2.41
Mq	23.6	24.5	48.9	49.7	45.1	47.1	38.6	46.3	47.7	36.3	31.2	21.3
h_A	63	59	131	129	121	122	103	124	124	97	81	55
Reihe: 1956-2006	Mittlere Monatsmittel mit Extremwerten in m³/s											
NQ	0.08	0.23	0.20	0.53	0.40	0.25	0.17	0.19	0.19	0.15	0.16	.050
NQ_T	0.13	0.25	0.25	0.68	0.50	0.25	0.30	0.27	0.19	0.22	0.27	0.11
MNQ_T	1.00	1.23	1.70	2.71	2.33	1.56	1.22	1.02	1.00	0.91	1.09	1.09
NMQ	0.66	0.50	1.08	2.39	2.19	0.98	1.06	0.59	0.76	0.70	0.63	0.58
MQ	2.80	3.37	4.90	6.61	6.79	6.71	5.86	5.95	4.61	3.52	3.48	3.41
HMQ	9.92	8.09	10.5	12.0	19.4	16.4	13.6	18.2	16.3	9.69	12.3	9.32
MHQ	19.5	20.2	31.1	39.3	49.7	76.8	76.2	83.4	57.2	38.2	29.6	29.8
HQ	100	66.5	104	112	165	220	185	220	140	150	101	110

Jahreswerte in m³/s (Q),l/s.km²(Mq), mm (h_A)									
	Berichtsjahr			Reihe: 2001 - 2005			Reihe: 1956 - 2006		
NQ	0.23	13.02.		.050	15.12.2002		.050	15.12.2002	
NQ_T	0.41	16.01.					0.11	15.12.2002	
$MJNQ_T$							0.51		
NJMQ							2.70		2003
MQ,Mq,h_A	4.89	43.3	1367	4.33	38.3	1209	4.84	42.9	1352
HJMQ							7.16		1970
MJHQ							122		
HQ	68.7	28.04.		130	23.08.2005		220	10.06.1965	
NNQ seit 1956:	.050	15.12.2002		HHQ seit 1956:	220	10.06.1965			

Berichtsjahr(J)	Überschreitungsdauer der Abflüsse in Tagen					Reihe(R): 2001-2005					
m³/s	Tage(J)	Tage(R)	m³/s	Tage(J)	Tage(R)	m³/s	Tage(J)	Tage(R)	m³/s	Tage(J)	Tage(R)
10000			500			20.0	12	9.6	1.00	290	292.4
8000			350			16.0	20	16.2	0.80	313	318.8
6000			250			12.0	38	24.2	0.60	339	342.2
4000			180			9.00	61	40.4	0.40	365	357.2
3000			140			7.00	81	56.8	0.30		362.4
2000			100			5.00	114	94.6	0.20		364.8
1600			80.0		0.2	3.50	147	138.2	0.10		365.2
1200			60.0		0.4	2.50	185	179.8	0.06		
900			40.0	1	1.4	1.80	225	222.4	0.03		
700			30.0	2	3.8	1.40	252	249.2	0.00		

Im Jän,Feb,Mrz,Apr,Mai,Jun,Jul,Sep,Nov,Dez n.erg.Wasserst.erm.

Nr. 24 Lustenau (Hofsteig) Rheintalbinnenkanal

Mst.Nr. 200220 Art: Schreibpegel Einzugsgebiet: 77.5 km²

Monat	I	II	III	IV	V	VI	VII	VIII	IX	X	XI	XII
Tag	Tägliche Abflüsse 2006 in m³/s											
1.	2.25	0.55	0.43	2.95	3.53	6.70	1.09	2.28	2.16	1.52	0.83	0.53
2.	1.67	0.54	0.41	2.76	2.77	6.65	1.13	1.23	1.76	2.30	0.78	0.51
3.	1.43	0.52	0.57	2.57	2.36	4.10	1.22	1.67	1.54	2.92	0.84	0.48
4.	1.15	0.47	2.21	2.08	2.11	3.50	1.28	4.52	1.40	4.57	0.83	0.57
5.	0.96	0.43	1.37	2.05	2.07	2.99	1.31	4.47	1.33	2.28	0.70	0.71
6.	0.80	0.43	1.01	2.79	2.43	3.52	1.47	6.18	1.27	1.64	0.67	1.94
7.	0.70	0.43	0.90	1.97	1.74	2.45	1.44	7.99	1.24	1.43	0.66	2.62
8.	0.63	0.45	1.16	1.54	1.61	1.95	1.36	2.92	3.32	1.18	0.66	1.28
9.	0.59	0.46	8.52	1.40	1.82	1.65	0.98	2.39	1.69	1.05	0.65	6.51
10.	0.54	0.42	7.58	1.51	1.58	1.45	0.91	1.64	1.41	0.97	0.72	4.03
11.	0.52	0.40	4.59	3.55	1.43	1.29	0.95	1.94	1.30	0.91	0.68	1.80
12.	0.48	0.35	2.79	3.15	1.33	1.19	3.57	2.62	1.28	0.83	0.73	1.30
13.	0.46	0.35	1.91	5.84	1.52	1.11	0.85	2.33	1.20	0.78	0.70	1.05
14.	0.43	0.36	1.55	9.06	4.60	1.08	0.69	2.05	1.16	0.75	1.10	0.91
15.	0.41	0.41	1.31	6.35	2.48	1.05	0.63	1.38	1.15	0.71	1.04	0.88
16.	0.40	4.12	1.14	6.36	2.48	1.01	0.57	1.13	1.10	0.68	0.85	0.88
17.	0.42	4.18	1.08	4.91	2.26	1.24	0.54	1.01	4.44	0.66	0.73	0.97
18.	1.23	2.12	1.14	3.78	2.17	1.11	0.54	0.99	3.20	0.64	0.67	1.01
19.	1.53	1.51	1.24	2.85	2.72	0.96	0.53	0.89	5.40	0.63	0.62	0.82
20.	0.97	1.24	1.52	2.40	2.08	0.97	0.55	2.04	2.48	0.61	0.75	0.69
21.	0.97	1.21	2.04	2.19	1.88	1.44	0.52	1.54	1.71	0.58	0.66	0.60
22.	1.35	1.00	2.75	2.12	1.65	1.29	0.54	1.22	1.43	0.55	0.85	0.54
23.	1.13	0.81	2.53	2.54	2.03	1.02	0.54	1.07	1.26	0.54	0.73	0.50
24.	0.88	0.73	1.92	2.10	1.78	0.98	0.55	1.15	1.16	0.68	0.67	0.48
25.	0.80	0.64	2.05	1.93	1.56	0.94	0.49	1.19	1.23	0.55	0.60	0.46
26.	0.77	0.58	3.63	2.22	1.44	0.96	0.48	1.03	2.70	0.53	0.55	0.44
27.	0.69	0.51	3.70	2.20	1.47	1.08	0.48	1.81	1.87	0.51	0.52	0.43
28.	0.64	0.45	6.53	17.0	3.99	1.08	0.49	2.84	1.47	0.52	0.53	0.42
29.	0.59		4.25	11.2	12.1	1.17	1.04	7.11	1.28	1.09	0.55	0.42
30.	0.58		2.69	5.35	12.5	1.11	0.52	8.26	1.17	0.84	0.56	0.40
31.	0.55		4.55		11.2		0.62	3.21		0.67		0.42
	Extremwerte in m³/s											
am	16.	13.	02.	10.	12.	26.	27.	03.	16.	27.	27.	30.
NQ	0.36	0.30	0.34	1.20	1.29	0.90	0.44	0.80	1.06	0.46	0.48	0.36
HQ	2.69	7.16	11.2	27.3	23.4	10.6	10.8	16.9	9.91	10.5	1.71	10.7
am	01.	16.	09.	28.	29.	01.	12.	06.	17.	03.	14.	09.
	Monatsmittel in m³/s(MQ),l/s.km²(Mq) bzw.Monatssummen in mm (h_A)											
MQ	0.86	0.92	2.55	3.96	3.12	1.90	0.90	2.65	1.84	1.10	0.71	1.12
Mq	11.0	11.8	32.9	51.1	40.3	24.5	11.6	34.2	23.7	14.2	9.21	14.4
h_A	30	29	88	132	108	64	31	92	61	38	24	37
Reihe: 2001-2005	Mittlere Monatsmittel in m³/s (MQ),l/s.km²(Mq) bzw. -summen in mm (h_A)											
MQ	1.51	1.47	1.97	2.20	1.51	2.12	1.74	2.18	2.31	1.93	1.98	1.39
Mq	19.4	18.9	25.5	28.4	19.5	27.3	22.5	28.2	29.8	24.9	25.5	17.9
h_A	52	46	68	74	52	71	60	75	77	67	66	47
Reihe: 1981-2006	Mittlere Monatsmittel mit Extremwerten in m³/s											
NQ	0.09	0.16	0.06	0.35	0.16	0.25	0.24	0.14	0.18	0.10	0.09	0.21
NQ_T	0.10	0.20	0.10	0.39	0.32	0.35	0.25	0.14	0.20	0.12	0.11	0.24
MNQ_T	0.64	0.64	0.78	1.03	0.86	0.94	0.80	0.73	0.73	0.62	0.60	0.72
NMQ	0.47	0.46	0.74	0.99	0.84	0.65	0.80	0.44	0.68	0.19	0.52	0.41
MQ	1.48	1.49	1.97	2.23	2.19	2.66	2.41	2.19	2.18	1.53	1.55	1.84
HMQ	4.98	3.50	4.68	4.51	8.17	5.24	6.08	4.76	5.52	5.42	5.03	5.20
MHQ	6.45	7.21	9.61	11.0	14.2	18.8	16.8	18.3	16.1	9.20	8.90	10.7
HQ	22.7	23.7	24.1	29.0	54.4	47.6	39.3	59.2	36.5	25.6	26.5	37.7

Jahreswerte in m³/s (Q),l/s.km²(Mq), mm (h_A)									
	Berichtsjahr			Reihe: 2001 - 2005			Reihe: 1981 - 2006		
NQ	0.30	13.02.		0.16	27.05.2004		0.06	19.03.1985	
NQ_T	0.35	13.02.					0.10	18.03.1985	
$MJNQ_T$							0.36		
NJMQ							1.13		1997
MQ,Mq,h_A	1.81	23.3	735	1.85	23.9	753	1.98	25.5	805
HJMQ							3.10		1981
MJHQ							30.9		
HQ	27.3	28.04.		50.4	12.08.2002		59.2	06.08.2000	
NNQ seit 1977:	0.06	19.03.1985		HHQ seit 1977:	59.2	06.08.2000			

Berichtsjahr(J)	Überschreitungsdauer der Abflüsse in Tagen					Reihe(R): 2001-2005					
m³/s	Tage(J)	Tage(R)	m³/s	Tage(J)	Tage(R)	m³/s	Tage(J)	Tage(R)	m³/s	Tage(J)	Tage(R)
10000			500			20.0		0.6	1.00	218	218.2
8000			350			16.0	1	0.8	0.80	251	278.8
6000			250			12.0	3	3.4	0.60	292	330.8
4000			180			9.00	6	6.2	0.40	362	356.8
3000			140			7.00	11	12.0	0.30	365	365.0
2000			100			5.00	21	21.8	0.20		365.2
1600			80.0			3.50	43	39.0	0.10		
1200			60.0			2.50	66	65.0	0.06		
900			40.0			1.80	111	107.0	0.03		
700			30.0		0.2	1.40	149	150.4	0.00		

durch Verkrautung beeinflusst
Im Jän,Feb,Mrz,Apr,Mai,Jun,Jul nach erg.Wasserständen erm.

Abflüsse

Nr. 25 Lauterach Dornbirnerach

Mst.Nr. 200410 Art: Schreibpegel Einzugsgebiet: 195.6 km²

Monat	I	II	III	IV	V	VI	VII	VIII	IX	X	XI	XII
Tag	Tägliche Abflüsse 2006 in m³/s											
1.	9.26	1.59	2.06	18.1	11.4	23.1	1.78	9.53	8.58	5.47	4.21	1.50
2.	6.26	1.59	1.81	19.7	9.04	22.1	1.61	6.85	6.26	9.92	4.15	1.39
3.	4.92	1.55	2.11	17.8	8.46	15.7	1.62	8.84	5.13	12.0	3.26	1.29
4.	4.00	1.39	6.35	11.6	8.12	16.1	1.60	21.9	4.42	19.3	2.98	2.12
5.	3.28	1.29	4.16	10.4	7.72	14.2	1.92	18.8	3.92	8.04	2.60	3.90
6.	2.69	1.28	2.93	11.6	7.87	16.1	3.07	36.8	3.63	5.53	2.47	8.61
7.	2.45	1.28	2.95	9.44	6.19	10.2	5.50	39.8	3.38	5.46	2.53	12.5
8.	2.20	1.39	2.77	7.70	5.53	7.86	6.40	14.5	13.9	4.67	2.60	6.37
9.	2.14	1.46	28.1	7.86	7.07	6.16	3.30	11.7	5.35	3.48	3.22	18.6
10.	1.98	1.32	20.5	7.76	6.70	5.08	2.14	8.48	3.80	3.02	4.38	13.6
11.	1.92	1.26	12.4	11.7	5.63	4.47	1.89	10.4	3.28	2.64	2.74	7.10
12.	1.83	1.07	7.79	10.3	4.74	4.01	10.9	16.3	3.39	2.32	3.83	5.00
13.	1.78	1.08	5.51	16.0	5.40	3.66	2.57	11.4	2.79	2.14	3.45	4.11
14.	1.63	1.17	4.68	30.3	22.6	3.41	1.84	10.8	2.53	1.96	8.73	3.60
15.	1.38	1.31	4.08	21.1	9.08	3.12	1.45	6.71	2.48	1.84	5.89	3.69
16.	1.36	14.0	3.71	24.9	9.04	3.01	1.23	5.11	2.19	1.71	3.69	3.92
17.	1.65	15.9	3.43	21.3	8.88	4.55	1.14	4.30	18.1	1.66	2.55	5.56
18.	3.90	7.60	3.53	16.4	8.13	3.89	1.12	4.23	18.2	1.57	2.12	6.19
19.	4.81	5.43	3.91	12.4	11.4	2.87	1.12	3.54	31.8	1.55	1.84	4.02
20.	2.50	4.79	4.95	10.9	7.44	2.70	1.10	9.39	10.8	1.52	3.08	2.92
21.	2.63	4.93	7.39	10.5	6.69	4.47	1.03	8.60	6.65	1.42	2.27	2.37
22.	3.88	4.35	13.1	10.6	5.57	4.19	1.02	7.71	4.88	1.33	4.01	2.04
23.	2.96	3.51	11.6	13.7	7.78	2.85	1.04	5.86	4.01	1.30	3.21	1.83
24.	2.18	3.00	7.84	10.9	6.67	2.55	1.07	6.00	3.50	1.93	2.87	1.75
25.	1.97	2.64	10.2	9.56	4.94	2.30	0.99	7.06	4.41	1.52	2.27	1.61
26.	1.92	2.54	26.5	10.7	4.13	2.23	0.91	4.47	16.3	1.33	1.84	1.52
27.	1.66	2.30	27.8	9.88	7.80	2.32	0.88	12.1	9.20	1.22	1.64	1.47
28.	1.51	2.07	40.1	67.9	24.7	2.38	1.04	16.8	5.84	1.18	1.56	1.42
29.	1.44		22.1	37.2	49.1	2.48	3.26	29.1	4.51	3.60	1.56	1.44
30.	1.47		14.0	17.9	42.7	1.93	1.39	37.3	3.81	3.80	1.74	1.34
31.	1.54		27.0		31.7		1.34	13.6		2.00		1.53
	Extremwerte in m³/s											
am	16.	12.	02.	10.	27.	30.	27.	01.	17.	29.	29.	30.
NQ	1.08	0.82	1.32	6.77	3.80	1.85	0.82	2.27	2.02	1.08	1.38	1.14
HQ	11.2	28.1	50.1	105	91.3	36.1	35.2	91.1	58.8	53.0	16.8	26.9
am	01.	16.	28.	28.	29.	01.	12.	06.	19.	03.	14.	09.
	Monatsmittel in m³/s(MQ),l/s.km²(Mq) bzw.Monatssummen in mm (h_A)											
MQ	2.75	3.32	10.8	16.5	11.7	6.66	2.17	13.2	7.24	3.76	3.11	4.34
Mq	14.0	17.0	55.3	84.5	59.7	34.1	11.1	67.3	37.0	19.2	15.9	22.2
h_A	38	41	148	219	160	88	30	180	96	51	41	57

Reihe: 2001-2005	Mittlere Monatsmittel in m³/s (MQ),l/s.km²(Mq) bzw. -summen in mm (h_A)											
MQ	4.68	4.54	8.04	8.75	7.49	8.55	6.77	8.05	7.87	6.69	6.15	4.14
Mq	23.9	23.2	41.1	44.8	38.3	43.7	34.6	41.1	40.3	34.2	31.4	21.2
h_A	64	56	110	116	103	113	93	110	104	92	81	55
Reihe: 1984-2006	**Mittlere Monatsmittel mit Extremwerten in m³/s**											
NQ	0.36	0.24	0.26	1.01	0.68	0.52	0.49	0.49	0.46	0.46	0.65	0.59
NQ_T	0.39	0.28	0.40	1.20	0.80	0.60	0.56	0.56	0.48	0.61	0.80	0.83
MNQ_T	1.45	1.72	2.42	4.19	2.88	2.63	2.50	1.65	1.53	1.48	1.68	1.56
NMQ	1.68	0.67	3.27	3.36	3.04	1.84	2.17	1.10	1.93	1.01	1.23	1.90
MQ	4.06	4.50	7.38	9.29	8.79	9.27	8.66	8.01	6.96	4.91	5.46	5.49
HMQ	8.18	10.3	13.6	16.5	29.3	19.7	21.7	18.8	21.6	10.5	16.3	13.9
MHQ	23.5	23.8	39.7	52.4	61.1	79.9	78.2	90.9	65.1	38.3	34.4	47.0
HQ	60.2	80.7	101	112	211	175	129	236	157	96.7	126	204

Jahreswerte in m³/s (Q),l/s.km²(Mq), mm (h_J)

	Berichtsjahr			Reihe: 2001 - 2005			Reihe: 1984 - 2006		
NQ	0.82	12.02.		0.53	24.08.2003		0.24	06.02.1996	
NQ_T	0.88	27.07.					0.28	11.02.1996	
$MJNQ_T$							0.92		
NJMQ							4.39		2003
MQ,Mq,h_A	7.15	36.5	1152	6.80	34.8	1096	6.91	35.3	1114
HJMQ							9.57		1999
MJHQ							139		
HQ	105	28.04.		236	23.08.2005		236	23.08.2005	

NNQ seit 1983: 0.24 06.02.1996 **HHQ seit** 1983: 236 23.08.2005

Berichtsjahr(J) Überschreitungsdauer der Abflüsse in Tagen Reihe(R): 2001-2005

m³/s	Tage(J)	Tage(R)	m³/s	Tage(J)	Tage(R)	m³/s	Tage(J)	Tage(R)	m³/s	Tage(J)	Tage(R)
10000			**500**			**20.0**	26	21.0	**1.00**	362	355.4
8000			**350**			**16.0**	42	29.8	**0.80**	365	360.0
6000			**250**			**12.0**	58	48.4	**0.60**		364.8
4000			**180**			**9.00**	90	72.8	**0.40**		365.2
3000			**140**		0.2	**7.00**	118	105.0	**0.30**		
2000			**100**		0.4	**5.00**	152	151.8	**0.20**		
1600			**80.0**		0.6	**3.50**	207	207.2	**0.10**		
1200			**60.0**	1	0.8	**2.50**	251	263.8	**0.06**		
900			**40.0**	4	4.4	**1.80**	293	315.8	**0.03**		
700			**30.0**	11	9.4	**1.40**	329	343.8	**0.00**		

Im Mrz,Apr,Mai nach ergänzten Wasserständen ermittelt

Nr. 27 Hopfreben Bregenzerach

Mst.Nr. 200246 Art: Schreibpegel Einzugsgebiet: 41.7 km²

Monat	I	II	III	IV	V	VI	VII	VIII	IX	X	XI	XII
Tag	Tägliche Abflüsse 2006 in m³/s											
1.	0.35	0.30	0.32	4.55	2.92	4.23	1.87	3.12	4.18	1.20	1.35	0.79
2.	0.31	0.32	0.31	4.79	3.27	3.77	1.81	5.06	3.22	2.14	1.22	0.74
3.	0.29	0.34	0.31	4.20	4.94	3.78	1.79	4.63	2.39	6.18	1.15	0.71
4.	0.28	0.33	0.31	2.85	7.51	4.52	1.77	7.88	1.93	10.9	1.10	0.69
5.	0.28	0.32	0.31	2.24	8.40	4.97	1.67	4.10	1.65	3.87	1.06	0.85
6.	0.27	0.30	0.30	1.79	8.54	5.44	1.93	7.81	1.44	2.56	1.04	0.78
7.	0.27	0.29	0.28	1.59	6.87	4.98	2.74	17.0	1.34	2.68	1.16	1.07
8.	0.26	0.28	0.30	1.74	7.84	5.09	5.66	5.98	4.10	2.42	1.22	1.13
9.	0.26	0.28	1.10	1.99	6.82	5.34	2.65	3.67	1.80	1.93	3.99	1.13
10.	0.26	0.27	0.82	1.93	4.84	5.54	1.93	3.02	1.48	1.64	4.03	0.99
11.	0.26	0.27	0.54	1.71	5.81	5.73	1.71	3.26	1.54	1.47	2.31	0.88
12.	0.26	0.25	0.46	1.45	6.58	6.79	1.62	3.82	1.39	1.28	4.98	0.87
13.	0.26	0.25	0.41	1.28	6.55	6.97	1.48	3.37	1.19	1.17	2.89	0.81
14.	0.26	0.26	0.38	1.93	8.15	6.84	1.49	3.42	1.09	1.09	8.48	0.80
15.	0.26	0.26	0.38	2.60	5.29	6.58	1.33	2.38	1.05	1.02	4.17	0.83
16.	0.25	0.90	0.39	4.55	8.36	6.26	1.22	1.81	1.55	0.94	2.64	0.82
17.	0.26	0.83	0.40	5.15	16.2	8.10	1.12	1.54	10.5	0.85	2.34	0.86
18.	0.26	0.54	0.43	4.63	13.2	7.11	1.07	1.37	11.6	0.77	1.86	0.83
19.	0.26	0.46	0.50	4.37	14.7	5.75	1.02	1.22	11.8	0.68	1.56	0.73
20.	0.25	0.42	0.64	4.62	9.19	5.12	1.00	1.53	5.30	0.64	1.44	0.61
21.	0.26	0.39	0.77	5.16	7.44	4.46	1.02	1.41	3.01	0.61	1.25	0.61
22.	0.26	0.39	1.00	5.42	7.82	3.71	0.96	1.58	2.21	0.59	1.18	0.57
23.	0.25	0.39	1.01	5.94	7.22	3.04	1.03	1.48	1.80	0.56	1.18	0.59
24.	0.24	0.37	0.81	5.76	4.61	3.05	0.92	3.84	1.56	1.18	1.18	0.56
25.	0.25	0.36	1.02	5.62	3.60	3.55	0.89	4.04	1.42	0.76	1.50	0.54
26.	0.25	0.35	2.78	5.63	4.37	2.98	0.86	2.28	1.66	0.65	1.48	0.52
27.	0.25	0.34	4.01	5.86	14.7	2.61	0.83	5.33	1.62	0.60	1.22	0.50
28.	0.25	0.33	4.14	10.5	18.6	2.47	2.42	10.9	1.37	0.61	1.07	0.48
29.	0.25		2.57	7.92	24.9	2.59	2.38	13.7	1.20	1.48	0.97	0.47
30.	0.25		1.99	3.62	12.0	1.97	1.36	7.55	1.09	1.45	0.88	0.46
31.	0.28		6.56		5.64		1.28	6.28		0.96		0.54
	Extremwerte in m³/s											
am	24.	12.	07.	13.	01.	30.	27.	19.	16.	23.	30.	30.
NQ	0.23	0.24	0.25	1.24	2.45	1.74	0.79	1.16	0.92	0.56	0.83	0.45
HQ	0.39	1.92	9.23	16.1	45.0	9.76	16.1	34.3	19.1	38.6	14.9	1.21
am	01.	16.	31.	28.	28.	13.	28.	29.	17.	03.	14.	07.
	Monatsmittel in m³/s(MQ),l/s.km²(Mq) bzw.Monatssummen in mm (h_A)											
MQ	0.26	0.37	1.15	4.05	8.61	4.78	1.64	4.66	2.92	1.77	2.06	0.73
Mq	6.32	8.89	27.5	97.0	206	115	39.3	112	70.0	42.5	49.5	17.6
h_A	17	22	74	252	553	297	105	299	181	114	128	46

Reihe: 2001-2005	Mittlere Monatsmittel in m³/s (MQ),l/s.km²(Mq) bzw. -summen in mm (h_A)											
MQ	0.72	0.57	1.97	2.83	5.44	4.34	2.70	2.93	2.32	1.97	1.22	0.76
Mq	17.2	13.6	47.2	67.8	130	104	64.7	70.2	55.7	47.3	29.2	18.1
h_A	46	33	126	176	349	270	173	188	144	127	76	47
Reihe: 1956-2006	**Mittlere Monatsmittel mit Extremwerten in m³/s**											
NQ	0.18	0.18	0.18	0.30	0.97	0.77	0.47	0.25	0.18	0.23	0.20	0.12
NQ_T	0.18	0.23	0.27	0.54	1.12	0.89	0.56	0.28	0.25	0.23	0.21	0.22
MNQ_T	0.42	0.43	0.54	1.05	2.75	3.06	1.80	1.12	0.83	0.67	0.63	0.47
NMQ	0.26	0.30	0.52	1.50	3.42	2.47	1.61	0.83	0.59	0.33	0.27	0.26
MQ	0.61	0.70	1.43	3.30	7.11	6.44	4.38	3.35	2.37	1.57	1.30	0.93
HMQ	1.08	2.06	3.72	6.30	12.2	14.2	9.17	6.38	5.85	5.48	4.65	2.86
MHQ	2.72	5.74	6.25	10.9	21.0	23.2	23.5	28.8	16.5	10.6	7.53	7.59
HQ	15.5	47.5	31.5	17.9	51.9	45.8	44.3	160	45.0	44.4	36.0	42.0

Jahreswerte in m³/s (Q),l/s.km²(Mq), mm (h_J)

	Berichtsjahr			Reihe: 2001 - 2005			Reihe: 1956 - 2006		
NQ	0.23	24.01.		0.21	17.12.2005		0.12	22.12.1991	
NQ_T	0.24	24.01.					0.18	02.01.1958	
$MJNQ_T$							0.33		
NJMQ							1.75		2003
MQ,Mq,h_A	2.76	66.2	2089	2.32	55.6	1753	2.80	67.2	2118
HJMQ							3.87		1970
MJHQ							41.1		
HQ	45.0	28.05.		160	23.08.2005		160	23.08.2005	

NNQ seit 1956: 0.12 22.12.1991 **HHQ seit** 1956: 160 23.08.2005

Berichtsjahr(J) Überschreitungsdauer der Abflüsse in Tagen Reihe(R): 2001-2005

m³/s	Tage(J)	Tage(R)	m³/s	Tage(J)	Tage(R)	m³/s	Tage(J)	Tage(R)	m³/s	Tage(J)	Tage(R)
10000			**500**			**20.0**	1	0.6	**1.00**	237	218.6
8000			**350**			**16.0**	4	1.0	**0.80**	261	243.2
6000			**250**			**12.0**	9	3.0	**0.60**	279	283.6
4000			**180**			**9.00**	16	6.0	**0.40**	300	338.8
3000			**140**			**7.00**	32	17.8	**0.30**	326	356.6
2000			**100**			**5.00**	67	40.8	**0.20**	365	365.2
1600			**80.0**			**3.50**	104	82.4	**0.10**		
1200			**60.0**			**2.50**	128	120.0	**0.06**		
900			**40.0**		0.2	**1.80**	155	155.0	**0.03**		
700			**30.0**		0.4	**1.40**	189	181.6	**0.00**		

Im Mrz,Okt,Dez nach ergänzten Wasserständen ermittelt

Abflüsse

Nr. 28 Au
Bregenzerach

Mst.Nr. 200253 Art: Schreibpegel Einzugsgebiet: 149.3 km²

Monat	I	II	III	IV	V	VI	VII	VIII	IX	X	XI	XII
Tag	Tägliche Abflüsse 2006 in m³/s											
1.	1.47	0.83	0.88	18.9	11.1	14.5	3.40	7.94	13.3	5.75	4.46	2.52
2.	1.17	0.88	0.85	20.6	12.1	12.6	3.24	9.68	10.8	7.87	4.39	2.41
3.	1.05	0.91	0.85	17.2	16.1	13.3	3.08	9.36	9.27	14.9	4.12	2.32
4.	1.02	0.88	0.93	11.8	20.5	14.8	3.07	17.1	8.24	17.0	3.98	2.40
5.	0.90	0.84	0.86	9.73	19.7	15.3	2.88	10.6	7.50	8.90	3.94	3.89
6.	0.85	0.80	0.80	7.78	19.3	16.2	3.21	29.7	6.97	6.98	3.94	4.08
7.	0.83	0.76	0.79	6.75	16.7	14.5	5.08	47.0	6.73	7.01	4.23	5.23
8.	0.84	0.74	0.85	7.19	16.5	12.6	10.2	18.8	14.6	6.37	4.36	5.67
9.	0.86	0.73	6.12	7.72	14.9	11.8	5.06	13.2	7.52	5.47	9.83	5.55
10.	0.86	0.70	4.23	7.29	12.4	11.2	3.87	10.5	6.45	4.90	10.4	4.70
11.	0.82	0.68	2.69	6.51	14.1	11.1	3.40	10.9	7.69	4.47	7.38	4.07
12.	0.82	0.65	2.04	5.60	14.3	10.8	3.64	12.4	7.52	4.11	13.8	4.01
13.	0.80	0.63	1.54	5.35	14.5	10.5	3.51	11.4	6.64	3.84	9.12	3.71
14.	0.77	0.62	1.38	9.86	22.9	9.74	3.98	11.0	6.22	3.63	19.4	3.66
15.	0.73	0.62	1.32	11.0	14.6	9.16	3.21	8.68	6.00	3.44	9.91	3.85
16.	0.71	3.23	1.32	17.5	19.3	8.79	2.69	7.47	8.12	3.29	7.03	3.82
17.	0.75	3.30	1.29	18.0	28.1	10.1	2.45	6.66	43.4	3.16	5.83	4.40
18.	0.88	2.02	1.38	15.3	24.8	8.95	2.28	6.19	20.3	2.99	5.00	4.26
19.	0.78	1.62	1.66	13.8	25.8	7.74	2.17	5.66	25.8	2.87	4.38	3.53
20.	0.72	1.47	2.33	13.4	16.6	7.14	2.09	7.74	13.2	2.77	4.21	2.76
21.	0.75	1.40	3.36	14.8	14.7	6.72	2.09	7.17	10.0	2.66	3.89	2.59
22.	0.76	1.37	5.60	16.3	15.5	6.24	2.03	7.28	8.40	2.57	3.73	2.32
23.	0.72	1.34	5.91	19.6	16.3	5.26	2.08	6.84	7.24	2.47	3.63	2.40
24.	0.71	1.24	4.19	18.3	12.4	4.97	1.96	7.88	6.47	3.56	3.66	2.34
25.	0.73	1.15	6.07	17.7	11.3	5.14	1.88	8.74	6.28	2.76	3.79	2.19
26.	0.71	1.07	13.0	18.1	11.6	4.68	1.85	7.26	7.45	2.48	3.53	2.04
27.	0.65	0.99	19.4	17.2	34.2	4.35	1.80	14.4	6.98	2.35	3.19	1.97
28.	0.64	0.92	22.6	40.1	53.2	4.11	3.36	24.6	6.18	2.32	2.95	1.89
29.	0.63		11.3	24.5	56.7	4.09	5.99	27.9	5.41	4.36	2.82	1.85
30.	0.67		6.86	13.3	28.7	3.45	3.58	25.3	4.80	3.98	2.68	1.76
31.	0.75		21.6		18.4		3.15	18.3		3.06		2.17
	Extremwerte in m³/s											
am	27.	15.	07.	13.	01.	30.	27.	01.	30.	28.	30.	30.
NQ	0.62	0.60	0.75	5.02	10.0	3.23	1.70	5.22	4.54	2.25	2.58	1.73
HQ	1.73	6.58	27.6	53.7	127	18.4	18.5	82.8	196	57.0	34.6	6.52
am	01.	16.	31.	28.	28.	04.	08.	06.	17.	03.	14.	06.
	Monatsmittel in m³/s(MQ),l/s.km²(Mq) bzw.Monatssummen in mm (h_A)											
MQ	0.82	1.16	4.97	14.4	20.2	9.33	3.30	13.5	10.2	4.91	5.79	3.24
Mq	5.48	7.75	33.3	96.3	135	62.5	22.1	90.2	68.2	32.9	38.8	21.7
h_A	15	19	89	250	363	162	59	242	177	88	100	56

Reihe: 2001-2005	Mittlere Monatsmittel in m³/s (MQ),l/s.km²(Mq) bzw. -summen in mm (h_A)											
MQ	3.21	2.63	8.29	10.6	17.3	12.2	8.18	9.43	8.11	7.25	4.96	3.09
Mq	21.5	17.6	55.5	70.8	116	81.5	54.8	63.2	54.3	48.5	33.2	20.7
h_A	58	43	149	184	311	211	147	169	141	130	86	54
Reihe: 1951-2006	Mittlere Monatsmittel mit Extremwerten in m³/s											
NQ	0.35	0.49	0.40	1.40	3.75	1.69	1.10	0.55	0.53	0.75	0.64	0.28
NQ_T	0.35	0.50	0.50	1.60	4.21	1.80	1.50	0.56	0.60	0.86	0.69	0.28
MNQ_T	1.28	1.39	2.00	4.25	9.81	9.03	4.84	3.27	2.49	2.14	2.01	1.53
NMQ	0.75	0.58	2.09	4.93	11.6	5.67	3.30	1.94	2.19	1.10	1.14	0.69
MQ	2.50	2.76	5.70	11.8	21.3	18.1	12.5	9.88	7.43	5.42	4.64	3.43
HMQ	8.94	7.30	14.5	18.3	46.6	40.4	23.5	20.7	16.0	17.5	17.6	8.48
MHQ	12.5	13.9	22.1	35.1	58.9	65.1	66.4	73.1	51.2	30.5	24.6	21.1
HQ	67.3	97.0	114	59.8	196	135	170	359	196	124	107	110

Jahreswerte in m³/s (Q),l/s.km²(Mq), mm (h_A)									
	Berichtsjahr			Reihe: 2001 - 2005			Reihe: 1951 - 2006		
NQ	0.60	15.02.		0.55	26.08.2003		0.28	19.12.1953	
NQ_T	0.62	14.02.					0.28	19.12.1953	
$MJNQ_T$							0.92		
NJMQ							6.13		2003
MQ,Mq,h_A	7.67	51.4	1621	7.94	53.2	1678	8.82	59.1	1863
HJMQ							13.2		1970
MJHQ							110		
HQ	196	17.09.		359	23.08.2005		359	23.08.2005	
NNQ seit 1951:	0.28	19.12.1953		HHQ seit 1951:	359	23.08.2005			

Berichtsjahr(J)	Überschreitungsdauer der Abflüsse in Tagen											Reihe(R): 2001-2005
m³/s	Tage(J)	Tage(R)	m³/s	Tage(J)	Tage(R)	m³/s	Tage(J)	Tage(R)	m³/s	Tage(J)	Tage(R)	
10000			500			20.0	22	27.6	1.00	313	355.2	
8000			350			16.0	48	45.8	0.80	338	364.0	
6000			250			12.0	79	79.0	0.60	365	364.4	
4000			180			9.00	110	113.8	0.40		365.2	
3000			140		0.2	7.00	141	142.6	0.30			
2000			100		0.2	5.00	181	187.8	0.20			
1600			80.0		0.6	3.50	230	230.8	0.10			
1200			60.0		1.0	2.50	263	267.4	0.06			
900			40.0	5	3.4	1.80	293	314.4	0.03			
700			30.0	6	6.6	1.40	300	335.6	0.00			

bis 31. Okt Bauarbeiten an neuem Pegel
Im Jän,Feb,Mrz,Apr,Mai,Jun,Jul,Aug,Sep,Okt,Nov,Dez n.erg.W.erm.

Nr. 29 Mellau
Bregenzerach

Mst.Nr. 200261 Art: Schreibpegel Einzugsgebiet: 228.6 km²

Monat	I	II	III	IV	V	VI	VII	VIII	IX	X	XI	XII
Tag	Tägliche Abflüsse 2006 in m³/s											
1.	3.72	2.16	2.30	31.6	18.2	24.0	4.92	13.4	24.2	6.60	6.15	3.19
2.	3.03	2.28	2.23	34.4	19.9	21.0	4.68	15.4	19.0	11.2	5.94	2.99
3.	2.71	2.37	2.21	29.6	25.3	21.2	4.53	15.0	15.7	18.9	5.38	2.83
4.	2.65	2.30	2.41	19.9	31.5	25.7	4.40	30.6	13.6	31.9	5.10	2.89
5.	2.34	2.19	2.24	15.9	31.1	25.6	4.20	18.7	12.0	15.1	5.04	5.87
6.	2.21	2.10	2.08	12.2	30.6	28.3	4.49	48.0	11.0	11.1	5.01	5.25
7.	2.18	2.00	2.07	10.2	26.9	23.4	6.94	76.0	10.3	10.9	5.53	6.72
8.	2.19	1.94	2.15	10.8	26.3	20.9	18.3	35.2	25.4	9.87	5.83	7.42
9.	2.25	1.93	14.0	12.0	25.0	19.4	7.41	23.8	12.2	8.03	15.7	7.13
10.	2.25	1.86	10.2	11.2	20.1	18.4	4.98	18.2	9.95	6.92	17.0	5.96
11.	2.15	1.80	6.18	9.81	22.9	18.3	4.07	18.3	12.1	6.16	10.0	5.14
12.	2.13	1.73	4.48	8.10	23.3	17.8	4.50	22.4	12.2	5.54	21.9	4.94
13.	2.08	1.68	3.64	7.52	22.7	17.2	4.24	19.8	10.3	5.10	13.5	4.53
14.	2.02	1.65	3.33	15.4	35.6	16.0	5.38	19.6	9.46	4.76	36.3	4.44
15.	1.93	1.64	3.15	18.1	24.0	15.0	4.64	14.6	9.02	4.47	20.5	4.69
16.	1.88	7.27	3.08	28.7	30.4	14.4	3.56	12.0	12.0	4.25	13.0	4.73
17.	1.95	8.38	3.00	30.7	42.1	16.5	3.07	10.4	66.3	4.07	10.1	5.64
18.	2.27	5.12	3.09	26.1	37.7	14.6	2.76	9.42	32.2	3.97	8.23	5.68
19.	2.05	4.12	3.43	23.5	39.0	12.6	2.56	8.38	42.1	3.78	6.88	4.62
20.	1.89	3.74	4.28	22.6	27.0	11.6	2.40	12.2	21.8	3.59	6.53	3.68
21.	1.96	3.55	5.53	24.7	24.2	10.9	2.39	11.6	15.2	3.39	5.85	3.36
22.	2.00	3.48	7.92	27.1	25.2	10.0	2.30	11.4	12.1	3.22	5.55	3.00
23.	1.90	3.41	8.30	32.9	26.4	8.36	2.37	10.8	9.85	3.04	5.26	2.92
24.	1.88	3.17	6.54	30.6	20.6	7.87	2.18	12.1	8.39	5.05	5.39	2.81
25.	1.91	2.96	8.72	30.0	18.5	8.15	2.01	15.0	7.88	3.63	5.62	2.64
26.	1.88	2.77	22.8	30.3	18.8	7.37	1.97	11.2	10.1	3.06	5.16	2.47
27.	1.73	2.55	34.4	29.1	47.2	6.80	1.87	24.7	9.33	2.81	4.47	2.37
28.	1.69	2.40	42.6	60.1	60.8	6.40	4.15	38.4	7.89	2.75	4.02	2.27
29.	1.67		23.8	41.7	77.0	6.36	8.05	51.6	6.49	6.46	3.75	2.20
30.	1.76		16.3	22.8	44.0	5.28	4.29	44.9	5.39	6.20	3.49	2.10
31.	1.97		41.4		29.6		3.56	33.5		4.20		2.54
	Extremwerte in m³/s											
am	29.	15.	08.	13.	01.	30.	27.	01.	30.	28.	30.	30.
NQ	1.62	1.58	1.97	7.01	16.3	4.90	1.71	7.17	4.93	2.62	3.30	2.04
HQ	4.34	15.6	49.4	79.4	139	32.7	39.4	123	247	86.5	67.7	9.79
am	01.	16.	28.	28.	28.	06.	08.	06.	17.	03.	14.	05.
	Monatsmittel in m³/s(MQ),l/s.km²(Mq) bzw.Monatssummen in mm (h_A)											
MQ	2.14	2.95	9.61	23.6	30.7	15.3	4.43	22.8	15.8	7.10	9.07	4.10
Mq	9.34	12.9	42.0	103	134	67.0	19.4	99.7	69.0	31.1	39.7	17.9
h_A	25	31	113	267	360	174	52	267	179	83	103	46

Reihe: 2001-2005	Mittlere Monatsmittel in m³/s (MQ),l/s.km²(Mq) bzw. -summen in mm (h_A)											
MQ	4.94	4.43	13.8	16.2	25.4	18.8	12.1	14.1	12.9	10.5	7.64	5.02
Mq	21.6	19.4	60.3	70.7	111	82.1	52.7	61.5	56.4	46.1	33.4	22.0
h_A	58	47	161	183	298	213	141	165	146	124	87	57
Reihe: 1951-2006	Mittlere Monatsmittel mit Extremwerten in m³/s											
NQ	0.73	1.07	1.07	2.86	5.77	2.56	1.71	1.11	0.72	0.84	1.07	0.84
NQ_T	0.92	1.07	1.07	3.46	7.05	2.68	1.87	1.28	0.75	1.09	1.20	0.94
MNQ_T	2.26	2.49	3.47	7.21	14.6	13.0	6.82	4.75	3.96	3.25	3.17	2.53
NMQ	1.80	1.32	3.46	7.05	13.1	7.44	4.43	2.97	3.30	2.08	1.65	1.44
MQ	4.58	5.16	9.93	18.9	31.0	26.1	18.2	14.3	11.6	8.37	7.55	6.07
HMQ	13.7	13.4	24.6	30.8	73.9	54.2	36.2	29.4	29.8	27.6	30.0	13.4
MHQ	23.4	25.9	41.2	56.9	92.9	105	107	115	81.1	51.2	42.2	39.0
HQ	106	180	223	99.7	388	240	280	450	247	238	196	179

Jahreswerte in m³/s (Q),l/s.km²(Mq), mm (h_A)									
	Berichtsjahr			Reihe: 2001 - 2005			Reihe: 1951 - 2006		
NQ	1.58	15.02.		1.08	01.12.2005		0.72	10.09.1991	
NQ_T	1.64	15.02.					0.75	21.09.1991	
$MJNQ_T$							1.64		
NJMQ							8.12		2003
MQ,Mq,h_A	12.3	54.0	1702	12.2	53.2	1679	13.5	59.1	1865
HJMQ							19.9		1970
MJHQ							182		
HQ	247	17.09.		450	23.08.2005		450	23.08.2005	
NNQ seit 1951:	0.72	10.09.1991		HHQ seit 1951:	450	23.08.2005			

Berichtsjahr(J)	Überschreitungsdauer der Abflüsse in Tagen											Reihe(R): 2001-2005
m³/s	Tage(J)	Tage(R)	m³/s	Tage(J)	Tage(R)	m³/s	Tage(J)	Tage(R)	m³/s	Tage(J)	Tage(R)	
10000			500			20.0	79	66.2	1.00		365.2	
8000			350			16.0	102	93.4	0.80			
6000			250		0.2	12.0	132	123.2	0.60			
4000			180		0.2	9.00	161	157.8	0.40			
3000			140		0.6	7.00	182	188.4	0.30			
2000			100		1.4	5.00	225	232.0	0.20			
1600			80.0		2.4	3.50	266	274.0	0.10			
1200			60.0	5	5.0	2.50	301	315.2	0.06			
900			40.0	15	13.0	1.80	357	350.0	0.03			
700			30.0	37	28.2	1.40	365	361.6	0.00			

vom 25. bis 28. Jul Bauarbeiten unterhalb der Sohlschwelle
Im Jän,Feb,Mrz durch Eis beeinflusst
Im Jän,Feb,Mrz,Jul,Sep,Okt nach ergänzten Wasserständen erm.

Abflüsse

Nr. 33 Schönenbach (Hengstig) Subersach

Mst.Nr. 200287 Art: Schreibpegel Einzugsgebiet: 31.1 km²

Monat	I	II	III	IV	V	VI	VII	VIII	IX	X	XI	XII
Tag	Tägliche Abflüsse 2006 in m³/s											
1.	0.41	0.14	0.15	4.38	2.80	3.04	0.57	3.87	2.94	1.12	1.40	0.51
2.	0.30	0.14	0.15	5.14	3.63	2.48	0.54	4.83	1.88	2.48	1.08	0.47
3.	0.27	0.14	0.14	4.08	4.90	3.30	0.49	3.25	1.37	5.40	0.81	0.45
4.	0.22	0.13	0.15	2.43	6.61	4.79	0.48	5.72	1.07	5.95	0.71	0.51
5.	0.21	0.13	0.16	1.87	6.84	4.87	0.44	2.54	0.88	2.28	0.68	1.80
6.	0.19	0.13	0.17	1.23	6.36	5.16	0.64	6.07	0.75	1.54	0.64	1.37
7.	0.21	0.13	0.20	1.02	5.30	4.01	2.98	11.4	1.30	1.75	0.73	1.47
8.	0.22	0.13	0.18	1.04	5.45	3.57	8.00	3.61	6.26	1.49	0.79	1.56
9.	0.22	0.13	2.83	1.38	5.33	3.29	2.13	2.89	1.55	1.06	4.86	1.32
10.	0.20	0.13	1.59	1.15	4.04	3.20	1.35	1.95	1.05	0.84	3.82	0.97
11.	0.18	0.13	0.62	0.89	4.33	3.61	1.00	2.69	0.85	0.70	1.94	0.81
12.	0.18	0.14	0.40	0.64	4.57	3.76	0.78	3.32	0.72	0.59	6.80	0.77
13.	0.18	0.13	0.33	0.53	4.76	3.60	2.54	2.13	0.60	0.51	2.73	0.69
14.	0.18	0.18	0.34	1.84	7.94	3.10	0.97	2.14	0.54	0.46	9.01	0.67
15.	0.19	0.18	0.30	2.42	5.08	2.98	0.65	1.51	0.50	0.41	3.71	0.73
16.	0.21	0.76	0.29	4.61	6.71	2.62	0.52	1.12	0.47	0.37	2.10	0.73
17.	0.22	1.09	0.28	5.74	8.46	3.06	0.43	0.89	4.22	0.34	1.58	1.08
18.	0.23	0.62	0.26	4.58	8.01	2.61	0.37	0.77	6.03	0.32	1.31	0.95
19.	0.19	0.42	0.26	3.83	7.41	2.12	0.36	0.65	8.63	0.29	1.13	0.72
20.	0.17	0.33	0.31	3.83	5.07	1.82	0.37	1.93	2.97	0.28	1.07	0.56
21.	0.16	0.28	0.43	4.15	4.70	1.83	0.36	1.46	1.63	0.25	0.89	0.51
22.	0.16	0.24	0.91	4.72	5.01	1.45	0.36	2.49	1.13	0.24	0.91	0.46
23.	0.14	0.22	1.02	6.12	4.71	1.03	0.31	1.71	0.84	0.22	0.93	0.44
24.	0.15	0.21	0.57	5.75	3.00	1.06	0.28	1.48	0.67	0.64	1.10	0.43
25.	0.18	0.20	0.74	5.50	2.35	1.58	0.26	1.71	0.69	0.40	1.70	0.42
26.	0.19	0.19	3.08	6.16	3.20	1.04	0.25	1.18	1.84	0.29	1.20	0.40
27.	0.18	0.18	4.71	5.60	15.2	1.10	0.35	5.26	1.78	0.25	0.88	0.39
28.	0.17	0.16	6.22	10.9	18.4	0.99	2.78	6.49	1.18	0.24	0.73	0.37
29.	0.16		2.95	7.29	15.0	0.81	4.25	7.31	0.83	1.42	0.64	0.36
30.	0.14		1.83	3.49	7.58	0.72	1.25	7.55	0.66	1.06	0.58	0.34
31.	0.14		5.87		4.00		0.85	5.76		0.54		0.42
	Extremwerte in m³/s											
am	24.	12.	03.	13.	25.	30.	27.	19.	16.	24.	01.	30.
NQ	0.12	0.13	0.14	0.46	2.19	0.61	0.23	0.60	0.43	0.22	0.44	0.33
HQ	0.61	1.79	7.76	16.1	44.2	7.38	18.0	21.1	30.3	31.8	18.4	3.36
am	01.	16.	28.	28.	28.	04.	08.	07.	08.	03.	14.	05.
	Monatsmittel in m³/s(MQ),l/s.km²(Mq) bzw.Monatssummen in mm (h_A)											
MQ	0.20	0.25	1.21	3.74	6.35	2.62	1.19	3.41	1.86	1.09	1.88	0.73
Mq	6.39	8.06	38.8	120	204	84.2	38.3	110	59.8	35.0	60.5	23.5
h_A	17	19	104	312	547	218	102	294	155	94	157	61

Reihe: 2001-2005	Mittlere Monatsmittel in m³/s (MQ),l/s.km²(Mq) bzw. -summen in mm (h_A)											
MQ	0.64	0.59	2.11	2.66	4.59	3.17	1.87	2.29	2.11	1.45	1.13	0.72
Mq	20.6	19.1	67.7	85.4	148	102	60.0	73.6	67.9	46.5	36.3	23.1
h_A	55	46	181	221	395	264	161	197	176	125	94	60
Reihe: 1951-2006	Mittlere Monatsmittel mit Extremwerten in m³/s											
NQ	.050	.050	.040	0.06	0.52	0.32	0.17	0.11	0.06	0.07	0.08	.050
NQ_T	.050	.050	.040	0.06	0.71	0.35	0.17	0.11	0.06	0.07	0.12	.050
MNQ_T	0.25	0.27	0.35	0.75	1.96	1.85	0.80	0.44	0.38	0.36	0.37	0.29
NMQ	0.09	0.05	0.13	0.73	2.78	1.08	0.45	0.30	0.43	0.17	0.16	0.07
MQ	0.57	0.62	1.33	2.89	5.67	4.79	3.02	2.36	1.83	1.27	1.20	0.84
HMQ	1.69	2.32	4.24	5.51	13.3	11.9	6.40	5.95	4.63	4.76	5.52	3.50
MHQ	3.74	4.60	7.69	11.0	21.8	26.2	27.3	28.7	20.2	12.2	11.1	8.33
HQ	17.4	56.0	53.1	23.2	87.7	70.0	97.8	121	46.7	49.0	55.7	59.0

Jahreswerte in m³/s (Q),l/s.km²(Mq), mm (h_J)

	Berichtsjahr			Reihe: 2001 - 2005			Reihe: 1951 - 2006		
NQ	0.12	24.01.		0.11	15.01.2005		.040	17.03.1953	
NQ_T	0.13	11.02.					.040	15.03.1953	
$MJNQ_T$							0.16		
NJMQ							1.35		1972
MQ,Mq,h_A	2.05	66.0	2082	1.95	62.6	1974	2.21	71.0	2238
HJMQ							3.67		1970
MJHQ							45.5		
HQ	44.2	28.05.		121	23.08.2005		121	23.08.2005	

NNQ seit 1951: .040 17.03.1953 **HHQ seit** 1951: 121 23.08.2005

Berichtsjahr(J) Überschreitungsdauer der Abflüsse in Tagen Reihe(R): 2001-2005

m³/s	Tage(J)	Tage(R)	m³/s	Tage(J)	Tage(R)	m³/s	Tage(J)	Tage(R)	m³/s	Tage(J)	Tage(R)
10000			500			20.0		1.2	1.00	183	177.6
8000			350			16.0	1	1.8	0.80	203	199.8
6000			250			12.0	3	3.6	0.60	235	229.6
4000			180			9.00	6	6.4	0.40	270	289.6
3000			140			7.00	16	14.2	0.30	290	318.4
2000			100			5.00	46	32.2	0.20	321	345.4
1600			80.0			3.50	79	65.4	0.10	365	365.2
1200			60.0			2.50	106	95.4	0.06		
900			40.0		0.2	1.80	129	123.0	0.03		
700			30.0		0.6	1.40	149	144.4	0.00		

Im Jän,Feb,Mrz durch Eis beeinflusst
Im Jän,Feb,Mrz,Jul,Sep,Okt,Nov nach erg.Wasserständen erm.

Nr. 35 Kälberweide Leckenbach

Mst.Nr. 200584 Art: Schreibpegel Einzugsgebiet: 13.7 km²

Monat	I	II	III	IV	V	VI	VII	VIII	IX	X	XI	XII
Tag	Tägliche Abflüsse 2006 in m³/s											
1.	0.35	0.23	.014	3.28	2.05	1.95	0.11	0.96	2.58	0.51	0.22	0.19
2.	0.27	0.23	.012	4.45	2.56	1.76	0.11	0.79	1.61	1.02	0.22	0.17
3.	0.22	0.22	.011	3.50	3.19	2.41	0.11	0.75	1.13	2.06	0.22	0.16
4.	0.18	0.18	.010	1.92	3.58	3.04	0.11	0.99	0.81	2.87	0.22	0.32
5.	0.16	0.13	.009	1.38	3.28	2.61	0.10	0.83	0.56	1.01	0.22	1.51
6.	0.14	0.10	.007	0.93	2.87	2.34	0.09	2.95	0.37	0.74	0.21	0.79
7.	0.15	0.09	.006	0.77	2.37	1.52	0.31	5.39	0.31	0.96	0.21	0.95
8.	0.17	0.07	.020	1.11	2.41	1.11	1.34	1.49	3.19	0.85	0.21	0.85
9.	0.13	0.06	2.02	1.10	2.55	0.89	0.40	0.93	0.72	0.56	0.71	0.73
10.	0.10	0.06	0.88	0.83	2.49	0.74	0.24	0.72	0.50	0.43	1.20	0.56
11.	0.10	.050	0.36	0.70	2.18	0.63	0.21	1.13	0.42	0.34	0.53	0.47
12.	0.11	.042	0.26	0.53	1.97	0.54	0.27	1.76	0.39	0.28	3.25	0.45
13.	0.11	.041	0.23	0.43	1.94	0.47	0.27	1.16	0.27	0.25	1.01	0.42
14.	0.11	.047	0.23	2.68	5.75	0.40	0.18	1.40	0.23	0.24	3.20	0.50
15.	0.12	0.05	0.23	2.13	2.67	0.36	0.16	0.85	0.21	0.22	1.34	0.61
16.	0.12	0.58	0.23	4.70	2.64	0.34	0.14	0.58	0.17	0.21	0.67	0.56
17.	0.12	0.47	0.23	4.28	2.80	0.32	0.11	0.44	2.86	0.21	0.49	0.79
18.	0.11	0.12	0.28	3.05	2.85	0.30	0.11	0.37	4.16	0.18	0.39	0.73
19.	0.09	0.06	0.44	2.49	3.12	0.27	0.09	0.31	5.69	0.19	0.32	0.49
20.	0.09	.047	0.65	2.65	1.92	0.24	0.09	0.62	1.75	0.18	0.37	0.37
21.	0.10	.033	0.89	2.95	1.96	0.23	0.33	0.68	0.91	0.16	0.33	0.32
22.	0.09	.038	1.53	3.60	1.64	0.23	0.29	2.47	0.73	0.16	0.42	0.28
23.	0.07	.045	1.15	3.83	1.69	0.22	0.15	1.13	0.59	0.15	0.47	0.24
24.	0.07	.031	0.63	3.70	1.43	0.17	0.11	0.66	0.50	0.22	0.59	0.23
25.	0.07	.022	0.81	3.77	1.14	0.16	0.10	0.68	0.44	0.20	0.49	0.21
26.	0.07	.019	2.88	3.73	1.04	0.16	0.09	0.47	1.10	0.16	0.38	0.18
27.	0.07	.017	4.04	2.88	4.38	0.16	0.10	3.07	1.07	0.15	0.29	0.18
28.	0.06	.015	4.63	7.70	7.80	0.14	0.15	3.54	0.70	0.14	0.25	0.17
29.	0.06		1.96	4.34	7.49	0.14	0.19	4.38	0.54	0.56	0.23	0.15
30.	0.16		1.36	2.30	5.14	0.13	0.16	11.4	0.44	0.46	0.22	0.14
31.	0.25		4.92		2.40		0.16	5.24		0.27		0.24
	Extremwerte in m³/s											
am	29.	28.	08.	13.	26.	30.	05.	01.	16.	23.	06.	04.
NQ	.050	.014	.005	0.41	0.98	0.11	0.09	0.25	0.14	0.14	0.18	0.13
HQ	0.45	1.43	6.72	10.5	19.7	4.38	3.37	20.9	12.4	9.90	7.08	3.18
am	01.	16.	31.	28.	28.	04.	08.	30.	19.	03.	12.	05.
	Monatsmittel in m³/s(MQ),l/s.km²(Mq) bzw.Monatssummen in mm (h_A)											
MQ	0.13	0.11	1.00	2.72	2.95	0.80	0.21	1.87	1.17	0.51	0.63	0.45
Mq	9.51	8.12	72.8	199	215	58.3	15.0	137	85.1	37.5	45.9	32.8
h_A	25	20	195	515	576	151	40	366	220	101	119	85

Reihe: 2001-2005	Mittlere Monatsmittel in m³/s (MQ),l/s.km²(Mq) bzw. -summen in mm (h_A)											
MQ	0.43	0.37	1.48	1.49	1.61	1.04	0.78	1.11	1.06	0.81	0.77	0.52
Mq	31.6	27.3	108	109	118	76.1	57.2	81.4	77.5	59.3	56.0	37.9
h_A	85	66	289	281	315	197	153	218	201	159	145	98
Reihe: 1996-2006	Mittlere Monatsmittel mit Extremwerten in m³/s											
NQ	.033	.012	.005	.016	0.24	0.07	0.06	.048	0.08	.030	0.06	0.06
NQ_T	.033	.015	.006	.037	0.28	0.07	0.07	.049	0.08	.043	0.08	0.07
MNQ_T	0.14	0.11	0.19	0.41	0.70	0.21	0.17	0.13	0.17	0.16	0.20	0.16
NMQ	0.13	0.07	0.49	1.17	1.05	0.28	0.21	0.07	0.29	0.38	0.14	0.16
MQ	0.39	0.37	1.18	1.68	2.24	1.01	1.05	1.02	1.02	0.84	0.71	0.58
HMQ	0.67	0.77	2.60	2.72	6.26	2.08	2.47	2.13	2.12	1.49	1.96	1.18
MHQ	4.77	3.20	9.24	7.71	13.5	10.8	12.6	19.3	12.4	7.97	6.53	5.91
HQ	14.0	8.98	31.6	13.2	44.0	21.9	21.5	71.9	23.5	17.4	14.5	20.2

Jahreswerte in m³/s (Q),l/s.km²(Mq), mm (h_J)

	Berichtsjahr			Reihe: 2001 - 2005			Reihe: 1996 - 2006		
NQ	.005	08.03.		.016	21.02.2003		.005	08.03.2006	
NQ_T	.006	07.03.					.006	07.03.2006	
$MJNQ_T$							0.06		
NJMQ							0.58		2003
MQ,Mq,h_A	1.05	76.6	2417	0.96	69.8	2202	1.01	73.8	2327
HJMQ							1.35		1999
MJHQ							28.8		
HQ	20.9	30.08.		71.9	23.08.2005		71.9	23.08.2005	

NNQ seit 1996: .011 31.03.2000 **HHQ seit** 1996: 71.9 23.08.2005

Berichtsjahr(J) Überschreitungsdauer der Abflüsse in Tagen Reihe(R): 2001-2005

m³/s	Tage(J)	Tage(R)	m³/s	Tage(J)	Tage(R)	m³/s	Tage(J)	Tage(R)	m³/s	Tage(J)	Tage(R)
10000			500			20.0		0.2	1.00	107	104.0
8000			350			16.0		0.4	0.80	124	123.2
6000			250			12.0		0.8	0.60	148	155.6
4000			180			9.00	1	1.4	0.40	186	198.2
3000			140			7.00	4	2.8	0.30	208	228.0
2000			100			5.00	9	7.4	0.20	260	271.6
1600			80.0			3.50	27	17.4	0.10	324	344.2
1200			60.0			2.50	54	32.8	0.06	343	356.8
900			40.0			1.80	75	55.4	0.03	353	363.0
700			30.0			1.40	87	74.2	0.00	365	365.2

Im Jän,Feb,Mrz,Apr,Mai,Jun,Jul,Aug,Sep,Okt,Nov,Dez n.erg.W.erm.

Nr. 37 Krumbach-Zwing Weißbach

Mst.Nr. 200303 Art: Schreibpegel Einzugsgebiet: 199.3 km²

Ableitungen aus: 89.4 km² E(wirksam): 109.9 km²

Monat	I	II	III	IV	V	VI	VII	VIII	IX	X	XI	XII
Tag	Tägliche Abflüsse 2006 in m³/s											
1.	7.44	1.78	1.74	24.2	7.87	15.9	0.75	3.28	6.69	2.82	2.20	1.03
2.	4.00	1.79	1.58	27.4	7.75	12.2	0.72	2.87	4.60	4.31	1.80	0.94
3.	2.93	1.50	1.26	26.9	8.48	10.0	0.70	3.45	3.64	8.18	1.38	0.90
4.	2.51	1.23	2.26	13.3	9.40	10.7	0.69	3.00	2.99	11.2	1.30	2.70
5.	1.91	1.08	1.81	10.3	8.89	9.62	0.71	3.48	2.63	4.82	1.28	8.34
6.	1.72	1.07	1.68	8.62	8.23	7.52	0.74	9.10	2.62	3.66	1.16	6.60
7.	1.62	1.12	1.55	6.99	7.03	5.48	2.47	21.6	2.86	4.46	0.99	7.99
8.	1.36	1.16	1.67	6.76	6.81	4.47	3.30	5.25	18.8	3.98	0.92	4.55
9.	1.38	1.19	43.4	7.04	7.45	3.80	1.53	3.88	4.58	2.93	1.78	6.14
10.	1.36	1.13	15.2	6.56	6.85	3.26	1.10	3.00	3.47	2.40	4.10	6.61
11.	1.46	1.05	6.49	6.12	5.57	2.68	0.98	3.70	3.14	2.12	2.16	4.14
12.	1.73	1.27	4.14	5.43	5.49	2.27	1.27	6.09	2.74	1.88	10.9	3.03
13.	1.55	1.50	3.10	8.73	5.97	1.98	1.29	5.95	2.41	1.71	4.77	2.61
14.	1.41	1.36	2.80	25.0	27.4	1.72	0.96	6.49	2.18	1.60	7.64	2.30
15.	1.39	1.21	2.51	13.8	8.83	1.57	1.18	3.71	2.02	1.45	3.97	2.34
16.	1.45	11.6	2.39	26.4	7.18	1.49	0.84	2.68	1.84	1.36	2.32	2.57
17.	1.31	10.2	2.25	23.9	7.12	1.45	0.78	2.09	5.91	1.26	1.82	5.66
18.	6.04	4.90	2.24	15.1	7.45	1.45	0.73	2.03	10.4	1.13	1.56	5.74
19.	5.81	3.74	2.45	11.5	9.58	1.27	0.72	1.61	22.0	1.06	1.38	3.34
20.	2.40	3.28	3.07	10.6	6.05	1.15	0.71	4.03	6.08	0.99	2.08	2.16
21.	5.25	3.23	5.13	10.5	7.34	1.24	1.14	4.16	4.02	0.96	2.62	1.60
22.	2.42	3.42	11.5	11.0	5.80	1.21	1.34	10.2	3.18	0.93	7.37	1.40
23.	1.89	3.07	8.63	12.6	5.91	1.02	0.81	5.22	2.72	0.87	3.63	1.29
24.	1.71	2.63	5.76	10.8	4.90	0.98	0.71	4.17	2.43	1.29	3.27	1.17
25.	1.62	2.33	10.6	10.6	4.05	0.98	0.70	4.25	2.65	0.99	2.65	1.06
26.	1.54	2.09	29.7	10.8	3.66	0.92	0.67	2.70	6.81	0.83	2.19	0.96
27.	1.45	2.05	31.8	9.89	9.81	0.89	0.65	11.7	5.27	0.78	1.86	0.90
28.	1.32	1.50	46.9	58.2	38.6	0.90	1.18	17.2	3.58	0.78	1.67	0.86
29.	1.37		23.6	28.5	35.6	1.02	1.33	25.4	2.80	2.13	1.44	0.80
30.	1.59		14.8	11.3	47.8	0.82	0.87	87.9	2.36	1.77	1.17	0.73
31.	1.64		49.0		17.5		0.94	19.3		1.15		1.43
	Extremwerte in m³/s											
am	06.	10.	02.	12.	11.	30.	19.	20.	05.	28.	08.	31.
NQ	0.97	0.77	0.82	5.04	3.14	0.74	0.51	1.32	1.77	0.67	0.81	0.72
HQ	12.6	27.4	73.4	100	121	34.8	6.39	162	69.9	37.8	22.0	17.2
am	18.	16.	09.	28.	28.	01.	08.	30.	08.	03.	14.	05.
	Monatsmittel in m³/s(MQ),l/s.km²(Mq) bzw.Monatssummen in mm (h_A)											
MQ	2.34	2.62	11.0	15.3	11.3	3.67	1.05	9.34	4.91	2.45	2.78	2.96
Mq	21.3	23.9	100	139	103	33.4	9.55	85.0	44.7	22.3	25.3	27.0
h_A	57	58	268	361	275	87	26	228	116	60	66	70

Reihe: 2001-2005	Mittlere Monatsmittel in m³/s (MQ),l/s.km²(Mq) bzw. -summen in mm (h_A)											
MQ	5.21	4.24	10.6	7.30	6.65	5.62	5.24	8.44	5.86	5.87	5.53	3.62
Mq	47.4	38.6	96.2	66.5	60.5	51.1	47.7	76.8	53.3	53.4	50.4	33.0
h_A	127	93	258	172	162	132	128	206	138	143	131	85
Reihe: 1980-2006	Mittlere Monatsmittel mit Extremwerten in m³/s											
NQ	0.24	0.13	0.12	0.40	0.34	0.29	0.16	0.14	0.18	0.20	0.27	0.25
NQ_T	0.55	0.14	0.22	1.35	0.92	0.81	0.47	0.35	0.46	0.25	0.53	0.52
MNQ_T	1.22	1.51	2.23	3.63	3.01	1.76	1.19	1.06	1.14	1.12	1.33	1.41
NMQ	1.37	0.99	3.06	3.27	2.24	2.25	1.05	1.01	1.20	0.73	1.15	1.06
MQ	4.74	4.60	8.09	9.19	8.55	7.01	6.56	5.82	5.36	4.68	4.71	5.35
HMQ	11.3	12.6	17.2	20.5	26.2	14.4	22.7	17.6	13.1	15.1	19.4	11.7
MHQ	47.3	42.5	67.5	58.6	73.5	85.8	87.1	108	81.0	53.6	43.5	68.0
HQ	157	206	316	238	188	247	278	402	279	277	194	254

Jahreswerte in m³/s (Q),l/s.km²(Mq), mm (h_A)

	Berichtsjahr			Reihe: 2001 - 2005			Reihe: 1980 - 2006		
NQ	0.51	19.07.		0.27	16.12.2004		0.12	01.03.1981	
NQ_T	0.65	27.07.					0.14	28.02.1981	
$MJNQ_T$							0.64		
NJMQ							3.81		2003
MQ,Mq,h_A	5.83	53.0	1672	6.20	56.4	1778	6.23	56.7	1788
HJMQ							8.91		2002
MJHQ							198		
HQ	162	30.08.		402	23.08.2005		402	23.08.2005	

NNQ seit 1956: 0.12 01.03.1981 **HHQ seit** 1956: 402 23.08.2005

Berichtsjahr(J) Überschreitungsdauer der Abflüsse in Tagen Reihe(R): 2001-2005

m³/s	Tage(J)	Tage(R)	m³/s	Tage(J)	Tage(R)	m³/s	Tage(J)	Tage(R)	m³/s	Tage(J)	Tage(R)
10000			500			20.0	22	22.8	1.00	322	340.2
8000			350			16.0	26	29.6	0.80	348	354.2
6000			250			12.0	34	41.4	0.60	365	364.8
4000			180			9.00	60	57.8	0.40		365.2
3000			140		0.6	7.00	83	77.6	0.30		
2000			100		0.8	5.00	118	113.6	0.20		
1600			80.0	1	0.8	3.50	150	160.8	0.10		
1200			60.0	1	2.0	2.50	193	210.6	0.06		
900			40.0	6	6.0	1.80	232	256.8	0.03		
700			30.0	9	12.4	1.40	273	299.0	0.00		

siehe Tabelle Überleitungen u. Speicherungen d. Berichtsjahrs
Im Feb durch Eis beeinflusst
Im Jän,Feb,Jun,Jul,Aug,Sep,Okt,Nov,Dez n.erg.Wasserständen erm.

Nr. 38 Thal (Martinsbrücke) Rotach

Mst.Nr. 200311 Art: Schreibpegel Einzugsgebiet: 90.1 km²

Monat	I	II	III	IV	V	VI	VII	VIII	IX	X	XI	XII
Tag	Tägliche Abflüsse 2006 in m³/s											
1.	10.7	1.22	1.20	11.3	3.02	9.96	0.54	1.14	3.98	2.01	1.48	1.53
2.	4.33	1.21	1.17	10.2	2.24	8.04	0.50	0.76	2.59	3.89	1.17	1.53
3.	2.80	1.19	1.15	10.3	1.84	4.58	0.49	2.48	1.92	6.74	1.02	1.45
4.	2.22	1.10	2.28	6.15	1.58	3.57	0.49	1.49	1.58	6.91	1.21	3.60
5.	1.92	1.09	1.99	5.71	1.44	3.16	0.54	1.46	1.31	4.13	1.27	7.01
6.	1.80	1.11	1.44	5.87	1.40	2.78	0.98	3.79	1.18	2.90	1.22	6.15
7.	1.79	1.14	1.27	4.11	1.26	2.16	2.11	8.29	1.07	4.79	0.98	7.18
8.	1.53	1.17	1.67	3.14	1.15	1.80	0.85	2.32	3.25	3.41	0.87	3.70
9.	1.51	1.22	37.6	4.26	1.96	1.55	0.61	1.47	1.26	2.14	1.30	5.15
10.	1.51	1.17	15.7	3.72	1.69	1.41	0.55	1.06	1.01	1.62	2.24	7.03
11.	1.43	1.14	6.43	4.03	1.13	1.24	0.53	1.45	0.90	1.37	1.90	5.00
12.	1.33	1.09	3.75	3.69	0.96	1.13	0.54	4.44	0.85	1.18	6.67	3.64
13.	1.35	1.09	2.72	9.54	1.49	1.03	0.55	4.92	0.77	1.09	3.28	3.20
14.	1.22	1.09	2.46	16.6	12.9	1.00	0.61	4.79	0.74	1.02	4.01	2.75
15.	1.11	1.11	2.24	6.54	3.92	0.93	0.51	2.04	0.75	0.91	2.75	2.58
16.	1.04	13.6	1.90	11.9	2.32	0.91	0.47	1.38	0.72	0.90	1.76	2.57
17.	1.18	16.3	1.74	9.42	2.07	1.39	0.46	1.18	0.98	0.86	1.34	4.06
18.	7.14	5.83	1.69	5.62	3.19	0.89	0.46	1.23	2.95	0.80	1.11	4.43
19.	7.10	3.78	1.76	3.93	4.86	0.82	0.44	0.96	6.99	0.78	0.94	3.14
20.	3.87	2.74	2.17	3.10	2.98	0.75	0.43	3.32	2.50	0.82	2.85	2.53
21.	6.19	2.75	3.97	2.62	4.16	0.78	1.39	2.31	1.44	0.92	1.95	2.18
22.	4.61	2.84	9.53	2.32	2.61	0.86	0.95	8.81	1.10	0.76	8.38	2.00
23.	2.77	2.45	7.00	2.66	2.29	0.71	0.46	4.09	0.92	0.73	4.00	1.89
24.	2.11	2.02	5.00	1.93	1.90	0.68	0.43	2.38	0.86	1.16	2.83	1.80
25.	1.97	1.76	10.1	1.60	1.47	0.62	0.39	2.70	1.71	0.79	2.33	1.72
26.	2.23	1.59	22.2	1.54	1.24	0.62	0.39	1.44	8.40	0.73	1.91	1.63
27.	1.68	1.35	18.8	1.59	3.58	0.59	0.38	9.14	4.61	0.72	1.73	1.57
28.	1.51	1.24	30.5	13.0	12.3	0.62	0.42	13.4	2.39	0.66	1.63	1.50
29.	1.47		20.7	10.7	15.1	0.75	1.05	15.0	1.65	2.26	1.61	1.44
30.	1.33		11.7	5.17	28.5	0.58	0.50	34.2	1.29	1.39	1.62	1.38
31.	1.26		26.1		13.3		0.52	9.25		0.95		1.95
	Extremwerte in m³/s											
am	16.	04.	03.	25.	12.	30.	28.	02.	13.	28.	09.	31.
NQ	0.86	1.03	1.05	1.49	0.95	0.55	0.35	0.63	0.72	0.65	0.78	1.34
HQ	17.4	29.3	62.8	26.9	49.5	17.7	12.4	58.2	13.0	25.8	12.1	13.5
am	01.	16.	09.	14.	30.	01.	21.	30.	19.	03.	22.	05.
	Monatsmittel in m³/s(MQ),l/s.km²(Mq) bzw.Monatssummen in mm (h_A)											
MQ	2.71	2.70	8.32	6.08	4.51	1.86	0.63	4.92	2.06	1.91	2.25	3.14
Mq	30.1	29.9	92.3	67.5	50.1	20.7	7.01	54.7	22.8	21.2	24.9	34.8
h_A	81	72	247	175	134	54	19	146	59	57	65	90

Reihe: 2001-2005	Mittlere Monatsmittel in m³/s (MQ),l/s.km²(Mq) bzw. -summen in mm (h_A)											
MQ	3.69	3.51	5.61	3.56	2.69	3.15	2.72	3.58	3.41	3.26	4.03	2.92
Mq	41.0	39.0	62.3	39.5	29.8	34.9	30.2	39.8	37.8	36.2	44.7	32.4
h_A	110	94	167	102	80	90	81	106	98	97	116	84
Reihe: 1961-2006	Mittlere Monatsmittel mit Extremwerten in m³/s											
NQ	0.34	0.47	0.37	0.57	0.28	0.27	0.18	0.16	0.21	0.24	0.28	0.33
NQ_T	0.37	0.51	0.37	0.63	0.29	0.30	0.24	0.20	0.24	0.28	0.33	0.36
MNQ_T	1.10	1.29	1.37	1.60	1.04	0.88	0.74	0.68	0.75	0.81	0.96	1.07
NMQ	0.64	0.64	0.62	1.23	0.70	0.92	0.63	0.68	0.54	0.55	0.67	0.86
MQ	3.25	3.92	5.02	5.20	3.71	3.96	3.36	3.26	3.06	2.93	3.48	3.78
HMQ	9.32	10.5	11.5	14.4	11.4	10.3	8.83	8.07	11.4	8.87	11.8	8.84
MHQ	31.2	32.3	37.7	34.1	34.3	50.5	43.8	52.8	40.0	31.7	34.0	38.0
HQ	105	115	91.1	87.2	147	195	142	145	119	110	99.5	140

Jahreswerte in m³/s (Q),l/s.km²(Mq), mm (h_A)

	Berichtsjahr			Reihe: 2001 - 2005			Reihe: 1961 - 2006		
NQ	0.35	28.07.		0.23	25.08.2003		0.16	10.08.1975	
NQ_T	0.38	27.07.					0.20	09.08.1975	
$MJNQ_T$							0.49		
NJMQ							2.43		2003
MQ,Mq,h_A	3.43	38.1	1202	3.51	39.0	1230	3.74	41.5	1309
HJMQ							6.20		1987
MJHQ							96.6		
HQ	62.8	09.03.		112	11.08.2002		195	10.06.1965	

NNQ seit 1961: 0.16 10.08.1975 **HHQ seit** 1961: 195 10.06.1965

Berichtsjahr(J) Überschreitungsdauer der Abflüsse in Tagen Reihe(R): 2001-2005

m³/s	Tage(J)	Tage(R)	m³/s	Tage(J)	Tage(R)	m³/s	Tage(J)	Tage(R)	m³/s	Tage(J)	Tage(R)
10000			500			20.0	7	6.8	1.00	293	290.6
8000			350			16.0	10	13.2	0.80	318	318.8
6000			250			12.0	19	22.6	0.60	340	344.6
4000			180			9.00	33	33.4	0.40	362	358.6
3000			140			7.00	44	45.0	0.30	365	363.8
2000			100			5.00	61	67.8	0.20		365.2
1600			80.0			3.50	96	93.2	0.10		
1200			60.0			2.50	130	129.8	0.06		
900			40.0		0.4	1.80	176	174.6	0.03		
700			30.0	3	1.2	1.40	226	226.0	0.00		

Im Jän,Feb,Mrz,Dez durch Eis beeinflusst
Im Jän,Feb,Mrz,Apr,Mai,Jun,Jul,Aug,Dez n.erg.Wasserständen erm.

Abflüsse

Nr. 39 Kennelbach Bregenzerach

Mst.Nr. 200329 Art: Schreibpegel Einzugsgebiet: 826.3 km²

Monat	I	II	III	IV	V	VI	VII	VIII	IX	X	XI	XII
Tag	Tägliche Abflüsse 2006 in m³/s											
1.	37.3	12.4	12.3	131	82.6	120	8.83	25.1	75.1	20.0	19.8	12.9
2.	24.6	12.4	17.2	142	79.5	109	8.01	42.6	44.5	47.1	18.6	7.75
3.	15.5	17.6	12.2	142	81.4	92.6	11.5	46.2	29.2	51.6	17.1	7.72
4.	8.71	7.57	13.3	97.1	95.9	78.0	12.7	80.9	42.2	125	12.5	23.7
5.	8.41	4.74	12.4	83.2	99.9	84.7	17.3	67.6	25.1	59.7	12.9	44.4
6.	6.36	13.8	22.5	75.9	96.7	91.4	15.4	138	28.9	32.8	19.5	41.0
7.	7.22	10.8	15.7	58.2	70.2	77.4	20.1	184	27.2	37.2	17.8	50.8
8.	6.16	7.74	18.6	44.3	84.8	65.4	41.0	90.4	89.4	30.2	16.2	40.8
9.	11.9	11.4	175	47.0	90.0	49.8	14.8	61.1	31.2	35.4	33.0	55.5
10.	9.43	8.68	106	54.8	79.7	35.3	13.0	50.6	20.4	32.9	53.8	48.6
11.	7.39	4.64	44.0	45.9	75.8	33.3	15.8	62.4	34.0	18.9	32.8	38.8
12.	10.7	4.50	28.1	45.9	63.6	48.1	23.1	61.6	28.8	23.5	77.1	24.8
13.	5.23	15.2	40.3	55.2	57.2	44.8	24.3	45.7	33.4	18.5	56.1	25.0
14.	5.59	16.2	33.3	130	123	43.7	12.0	61.4	32.8	12.1	87.3	21.3
15.	3.70	6.59	25.9	102	87.5	36.0	10.3	38.3	25.2	9.48	77.4	23.7
16.	8.80	57.6	16.9	118	90.6	40.1	8.39	40.7	18.4	16.5	45.7	22.5
17.	7.71	74.9	19.1	141	107	30.8	14.8	27.0	130	18.9	35.5	26.7
18.	12.5	30.0	11.7	113	103	28.0	16.3	27.3	92.7	12.7	28.6	37.5
19.	15.7	21.9	13.2	101	120	35.4	15.9	14.1	151	16.4	16.7	32.6
20.	11.0	23.1	31.7	90.2	90.4	24.6	8.56	27.6	78.8	14.1	36.4	30.2
21.	11.9	21.2	43.8	91.1	63.7	21.2	9.01	44.3	48.7	7.24	31.9	30.6
22.	10.8	23.9	69.4	93.3	78.5	32.4	8.50	63.1	34.7	6.23	38.5	19.0
23.	12.3	30.6	64.5	102	86.7	20.6	6.06	56.7	21.9	15.6	26.1	12.8
24.	13.4	11.7	47.1	102	76.6	15.8	8.79	44.4	15.2	16.1	23.7	7.76
25.	9.51	13.4	61.4	101	47.6	11.8	9.20	48.2	35.8	20.0	20.9	8.54
26.	8.05	11.1	131	97.6	50.4	18.0	10.2	24.3	65.6	11.1	17.9	7.49
27.	13.4	9.81	174	100	120	26.8	8.75	65.6	47.9	8.39	19.4	14.8
28.	5.73	10.1	219	210	176	19.7	7.94	118	38.1	5.42	18.4	9.57
29.	7.23		148	172	272	14.4	13.0	169	31.6	15.8	19.1	9.20
30.	11.7		102	105	246	9.87	7.12	216	17.6	20.8	18.6	6.12
31.	12.6		184		156		7.05	124		13.2		8.21
	Extremwerte in m³/s											
am	14.	04.	02.	10.	26.	30.	23.	20.	16.	28.	01.	30.
NQ	3.45	3.21	4.98	21.1	16.2	6.35	5.89	7.67	7.39	3.98	4.66	5.32
HQ	79.8	117	278	305	441	159	86.5	304	393	215	164	95.0
am	09.	17.	09.	28.	28.	01.	08.	06.	17.	04.	14.	06.
	Monatsmittel in m³/s(MQ),l/s.km²(Mq) bzw.Monatssummen in mm (h_A)											
MQ	11.0	17.6	61.7	99.7	102	45.3	13.2	69.9	46.5	24.9	31.6	24.2
Mq	13.3	21.3	74.7	121	123	54.8	15.9	84.5	56.3	30.2	38.3	29.3
h_A	36	52	200	313	330	142	43	226	146	81	99	76

Reihe: 2001-2005	Mittlere Monatsmittel in m³/s (MQ),l/s.km²(Mq) bzw. -summen in mm (h_A)											
MQ	27.8	26.8	59.9	54.4	61.7	51.3	38.5	46.8	44.5	41.3	33.1	23.3
Mq	33.7	32.4	72.5	65.8	74.6	62.0	46.6	56.6	53.9	50.0	40.1	28.2
h_A	90	78	194	171	200	161	125	152	140	134	104	73
Reihe: 1951-2006	Mittlere Monatsmittel mit Extremwerten in m³/s											
NQ	2.25	2.10	2.87	5.09	5.18	3.70	2.15	2.27	2.21	1.73	1.32	1.07
NQ_T	2.50	4.05	4.74	7.46	10.0	4.93	4.15	2.91	2.83	1.87	1.87	2.67
MNQ_T	9.09	10.2	15.9	30.9	39.9	29.0	15.6	12.0	10.2	9.55	11.0	9.73
NMQ	6.24	5.04	13.1	30.4	36.5	23.9	11.1	9.14	7.28	5.33	6.53	5.24
MQ	26.7	29.4	47.6	67.1	80.7	67.3	53.4	46.5	38.8	32.4	33.4	31.7
HMQ	51.6	79.4	104	106	204	138	104	91.8	90.7	85.2	114	69.2
MHQ	162	168	219	219	281	337	341	373	276	198	196	202
HQ	530	630	695	420	1113	910	900	1350	707	663	714	819

Jahreswerte in m³/s (Q),l/s.km²(Mq), mm (h_J)									
	Berichtsjahr			Reihe: 2001 - 2005			Reihe: 1951 - 2006		
NQ	3.21	04.02.		1.07	02.12.2005		1.07	02.12.2005	
NQ_T	3.70	15.01.					1.87	13.11.2005	
$MJNQ_T$							5.04		
NJMQ							29.5		2003
MQ,Mq,h_A	45.7	55.3	1745	42.3	51.2	1615	46.3	56.0	1767
HJMQ							66.3		1970
MJHQ							611		
HQ	441	28.05.		1350	23.08.2005		1350	23.08.2005	
NNQ seit 1951:	1.07	02.12.2005		HHQ seit 1951:	1350	23.08.2005			

Berichtsjahr(J) Überschreitungsdauer der Abflüsse in Tagen Reihe(R): 2001-2005											
m³/s	Tage(J)	Tage(R)	m³/s	Tage(J)	Tage(R)	m³/s	Tage(J)	Tage(R)	m³/s	Tage(J)	Tage(R)
10000			500		0.6	20.0	223	234.8	1.00		
8000			350		1.0	16.0	254	269.6	0.80		
6000			250	1	1.8	12.0	296	300.6	0.60		
4000			180	7	6.8	9.00	322	329.4	0.40		
3000			140	18	13.4	7.00	351	343.0	0.30		
2000			100	44	30.4	5.00	361	356.0	0.20		
1600			80.0	69	46.0	3.50	365	362.0	0.10		
1200			60.0	97	76.0	2.50		364.4	0.06		
900			40.0	143	131.4	1.80		365.2	0.03		
700		0.2	30.0	179	172.8	1.40			0.00		

siehe Tabelle Überleitungen u. Speicherungen d. Berichtsjahrs
zeitweise im Staubereich einer Wehranlage
Im Feb durch Eis beeinflusst
Im Jän,Feb,Mrz,Mai,Jun nach ergänzten Wasserständen ermittelt

Nr. 41 Lochau Ruggbach

Mst.Nr. 200345 Art: Schreibpegel Einzugsgebiet: 7.2 km²

Monat	I	II	III	IV	V	VI	VII	VIII	IX	X	XI	XII
Tag	Tägliche Abflüsse 2006 in m³/s											
1.	0.84	0.06	0.06	0.56	0.30	1.09	.032	0.12	0.26	0.28	.038	.043
2.	0.30	0.06	0.05	0.48	0.22	0.81	.027	0.08	0.18	0.35	.027	.043
3.	0.19	0.06	0.06	0.45	0.18	0.44	.029	0.68	0.14	0.62	.042	.046
4.	0.13	0.06	0.19	0.31	0.16	0.32	.028	0.44	0.10	0.51	0.05	0.08
5.	0.13	0.06	0.12	0.36	0.14	0.25	.026	0.14	0.09	0.27	0.06	0.20
6.	0.12	0.05	0.10	0.40	0.17	0.21	.037	1.83	0.09	0.18	0.05	0.51
7.	0.10	0.05	0.08	0.34	0.14	0.16	0.58	2.06	0.08	0.32	.045	0.43
8.	0.09	0.05	0.19	0.28	0.12	0.14	0.14	0.53	0.12	0.22	.034	0.19
9.	0.08	0.05	1.86	0.42	0.23	0.12	0.08	0.31	0.07	0.14	0.08	0.48
10.	0.08	0.05	0.94	0.37	0.19	0.11	0.07	0.21	0.06	0.10	0.09	0.50
11.	0.07	0.05	0.57	0.40	0.13	0.10	0.08	0.23	0.07	0.08	0.11	0.25
12.	0.07	0.05	0.30	0.37	0.11	0.09	0.18	0.37	0.06	0.06	0.17	0.17
13.	0.06	0.06	0.21	0.77	0.17	0.08	0.13	0.48	.048	0.06	0.14	0.14
14.	0.06	0.06	0.16	1.65	1.34	0.08	0.09	0.36	.039	.050	0.35	0.12
15.	0.06	0.06	0.14	0.73	0.35	0.07	0.06	0.17	.038	.042	0.16	0.13
16.	0.06	1.08	0.12	0.74	0.21	0.07	0.05	0.13	.031	.038	0.08	0.16
17.	0.06	1.35	0.10	0.69	0.16	0.10	.047	0.10	0.06	.033	0.06	0.26
18.	0.41	0.42	0.10	0.41	0.27	0.06	.037	0.09	0.64	.029	.048	0.19
19.	0.41	0.22	0.11	0.30	0.38	0.06	.030	0.06	0.79	.026	.033	0.11
20.	0.22	0.17	0.15	0.24	0.20	0.05	.025	0.29	0.23	.025	0.08	0.08
21.	0.38	0.21	0.35	0.20	0.25	0.06	.019	0.14	0.12	.024	0.07	0.07
22.	0.30	0.24	0.92	0.20	0.18	0.06	.015	0.61	0.08	.028	0.19	0.06
23.	0.20	0.20	0.61	0.20	0.16	.047	.014	0.28	0.05	.024	0.09	.049
24.	0.12	0.14	0.40	0.17	0.13	.044	.014	0.19	.040	.048	0.06	.042
25.	0.11	0.11	0.83	0.16	0.11	.040	.014	0.15	0.27	.019	0.06	.041
26.	0.12	0.09	1.55	0.15	0.10	.038	.014	0.10	2.37	.018	.044	.040
27.	0.09	0.08	1.22	0.20	0.31	.032	.014	0.54	0.82	.018	.042	.039
28.	0.08	0.07	1.77	1.45	1.06	.049	.019	0.99	0.41	.025	.036	.038
29.	0.08		0.95	1.12	1.60	0.05	0.25	1.11	0.25	0.16	.044	.037
30.	0.07		0.59	0.51	2.03	.035	.038	1.51	0.16	.050	.046	.036
31.	0.06		0.79		1.41		.033	0.51		.027		.048
	Extremwerte in m³/s											
am	17.	12.	02.	26.	26.	28.	29.	01.	16.	26.	02.	31.
NQ	0.05	.045	.050	0.12	0.08	.022	.012	.048	.024	.010	.021	.036
HQ	1.29	2.32	2.61	2.80	3.72	2.10	2.05	6.54	4.94	2.48	0.80	1.46
am	01.	17.	09.	14.	28.	01.	07.	06.	26.	03.	14.	06.
	Monatsmittel in m³/s(MQ),l/s.km²(Mq) bzw.Monatssummen in mm (h_A)											
MQ	0.17	0.19	0.50	0.49	0.40	0.16	0.07	0.48	0.26	0.12	0.08	0.15
Mq	23.0	26.0	69.8	67.8	56.1	22.5	10.0	66.2	36.1	17.3	11.3	20.7
h_A	62	63	187	176	150	58	27	177	94	46	29	54

Reihe: 2001-2005	Mittlere Monatsmittel in m³/s (MQ),l/s.km²(Mq) bzw. -summen in mm (h_A)											
MQ	0.18	0.22	0.29	0.25	0.25	0.26	0.20	0.29	0.26	0.22	0.27	0.19
Mq	25.2	31.2	40.8	34.2	34.8	35.9	27.4	40.0	36.5	30.5	38.2	26.4
h_A	67	76	109	89	93	93	73	107	95	82	99	69
Reihe: 1971-2006	Mittlere Monatsmittel mit Extremwerten in m³/s											
NQ	.010	.010	.000	.000	.010	.000	.000	.000	.001	.007	.010	.020
NQ_T	.010	.010	.000	.010	.010	.000	.000	.000	.007	.010	.010	.020
MNQ_T	0.06	0.07	0.07	0.08	0.06	0.06	.049	.043	.043	0.06	0.06	0.08
NMQ	.018	.020	.008	.029	.024	0.06	.035	.031	.039	.039	0.06	.035
MQ	0.20	0.22	0.26	0.29	0.28	0.31	0.29	0.23	0.23	0.20	0.22	0.25
HMQ	0.61	0.68	0.71	0.65	1.02	0.78	0.84	0.89	0.76	0.82	0.77	0.51
MHQ	1.47	1.76	2.35	2.17	3.35	5.63	7.53	5.09	4.92	2.27	2.14	2.63
HQ	4.30	8.41	9.66	5.34	18.0	22.1	65.0	21.6	31.3	8.06	8.92	16.3

Jahreswerte in m³/s (Q),l/s.km²(Mq), mm (h_J)									
	Berichtsjahr			Reihe: 2001 - 2005			Reihe: 1971 - 2006		
NQ	.010	26.10.		.005	24.07.2004		.000	07.08.1971	
NQ_T	.014	27.07.					.000	03.08.1971	
$MJNQ_T$							.019		
NJMQ							0.08		1971
MQ,Mq,h_A	0.26	35.7	1124	0.24	33.3	1051	0.25	34.5	1087
HJMQ							0.44		1981
MJHQ							14.0		
HQ	6.54	06.08.		21.6	11.08.2002		65.0	18.07.1974	
NNQ seit 1968:	.000	07.08.1971		HHQ seit 1968:	65.0	18.07.1974			

Berichtsjahr(J) Überschreitungsdauer der Abflüsse in Tagen Reihe(R): 2001-2005											
m³/s	Tage(J)	Tage(R)	m³/s	Tage(J)	Tage(R)	m³/s	Tage(J)	Tage(R)	m³/s	Tage(J)	Tage(R)
10000			500			20.0			1.00	20	14.6
8000			350			16.0			0.80	28	20.8
6000			250			12.0			0.60	39	32.4
4000			180			9.00			0.40	66	55.4
3000			140			7.00			0.30	88	74.2
2000			100			5.00		0.2	0.20	124	113.6
1600			80.0			3.50		0.4	0.10	206	206.4
1200			60.0			2.50		1.8	0.06	278	281.8
900			40.0			1.80	5	5.2	0.03	340	338.4
700			30.0			1.40	12	7.8	0.00	365	365.2

Im Mrz durch Eis beeinflusst
Im Jän,Feb,Mrz,Apr,Jul,Aug,Sep,Okt,Nov,Dez n.erg.Wasserst.erm.

Nr. 43 Unterhochsteg (Summenpegel) Leiblach mit Werkskanal

Mst.Nr. 200394 Art: Lattenpegel Einzugsgebiet: 102.4 km²

Monat	I	II	III	IV	V	VI	VII	VIII	IX	X	XI	XII
Tag	Tägliche Abflüsse 2006 in m³/s											
1.	14.4	0.70	1.37	7.53	3.39	10.9	0.51	0.76	4.72	2.45	0.98	1.02
2.	5.56	0.69	1.28	5.77	2.32	9.49	0.48	0.66	2.76	5.84	0.97	0.92
3.	3.21	0.68	1.18	6.85	1.84	4.93	0.47	1.59	1.96	7.88	0.97	0.86
4.	2.47	0.60	3.93	5.01	1.56	3.55	0.47	1.52	1.52	10.2	1.15	1.00
5.	2.01	0.58	2.66	6.18	1.36	3.10	0.46	1.12	1.27	4.49	1.07	4.23
6.	1.52	0.60	2.04	8.60	1.37	2.54	1.33	2.15	1.11	3.44	1.00	6.34
7.	1.22	0.62	1.77	5.78	1.22	1.99	2.47	9.12	1.01	4.98	0.89	9.55
8.	1.09	0.65	1.86	3.61	1.09	1.65	1.17	2.42	1.61	4.10	0.80	3.64
9.	0.97	0.69	36.0	7.46	1.66	1.42	0.77	1.46	1.01	2.45	0.83	8.87
10.	0.88	0.65	22.2	6.39	1.63	1.44	0.63	0.99	0.84	1.84	1.92	14.2
11.	0.83	0.63	10.4	7.79	1.17	1.38	0.62	1.11	0.76	1.53	1.36	6.31
12.	0.77	0.57	5.80	7.52	1.00	1.04	0.76	5.02	0.73	1.33	3.57	3.52
13.	0.70	0.64	3.81	14.7	1.24	0.96	0.55	5.90	0.67	1.15	2.57	2.73
14.	0.63	0.63	2.94	18.3	13.1	0.90	0.54	5.63	0.61	1.05	2.77	2.18
15.	0.59	0.67	2.49	7.34	5.47	0.84	0.48	2.03	0.61	0.98	2.44	1.80
16.	0.59	15.2	2.19	8.35	2.67	0.86	0.40	1.35	0.59	0.91	1.82	1.60
17.	0.70	20.4	1.90	8.93	2.23	1.59	0.36	1.09	0.69	0.86	1.52	2.24
18.	6.45	8.46	1.92	4.78	3.07	0.96	0.33	0.95	2.41	0.83	1.24	2.50
19.	6.20	6.01	2.10	3.55	6.71	0.85	0.31	0.80	8.19	0.81	1.02	1.76
20.	3.02	4.74	2.57	2.73	2.84	0.85	0.26	1.83	2.60	0.77	1.68	1.40
21.	5.75	5.07	5.41	2.22	3.84	0.86	0.25	1.72	1.40	0.74	1.61	1.17
22.	4.48	5.14	13.5	1.92	2.78	0.96	0.46	8.42	1.05	0.72	7.84	0.92
23.	2.81	4.10	9.79	2.37	2.06	0.75	0.30	5.37	0.87	0.70	3.25	0.86
24.	1.51	3.02	6.33	1.84	1.70	0.68	0.22	2.23	0.79	0.93	1.94	0.78
25.	1.34	2.32	11.6	1.54	1.41	0.63	0.19	1.90	1.84	0.78	1.49	0.83
26.	1.55	1.98	21.0	1.46	1.26	0.60	0.17	1.24	18.8	0.69	1.21	0.82
27.	1.09	1.67	14.3	1.70	1.51	0.58	0.16	7.88	8.35	0.67	1.05	0.77
28.	0.95	1.50	22.8	11.0	3.75	0.60	0.15	14.0	3.56	0.67	0.98	0.77
29.	0.91		16.7	12.9	10.0	0.64	1.12	16.7	2.18	2.34	0.94	0.80
30.	0.79		8.99	6.56	27.6	0.56	0.59	30.6	1.64	1.83	1.23	0.79
31.	0.74		15.5		17.5		0.33	11.9		1.12		0.78
	Extremwerte in m³/s											
am	16.	12.	03.	26.	13.	25.	28.	01.	14.	28.	09.	24.
NQ	0.56	0.43	1.06	1.38	0.94	0.46	0.14	0.39	0.54	0.62	0.73	0.68
HQ	19.2	31.9	52.6	27.5	42.2	16.9	4.39	40.3	24.9	29.1	15.4	18.9
am	01.	17.	09.	14.	30.	01.	29.	30.	26.	03.	22.	06.
	Monatsmittel in m³/s(MQ),l/s.km²(Mq) bzw.Monatssummen in mm (h_A)											
MQ	2.44	3.19	8.27	6.36	4.21	1.94	0.56	4.82	2.54	2.23	1.74	2.77
Mq	23.9	31.1	80.8	62.1	41.1	18.9	5.45	47.1	24.8	21.8	17.0	27.1
h_A	64	75	216	161	110	49	15	126	64	58	44	70
Reihe: 2001-2005	Mittlere Monatsmittel in m³/s (MQ),l/s.km²(Mq) bzw. -summen in mm (h_A)											
MQ	2.75	3.22	4.13	3.15	2.35	2.63	2.03	2.89	2.85	2.29	3.29	2.33
Mq	26.8	31.4	40.3	30.8	23.0	25.6	19.8	28.2	27.8	22.3	32.1	22.8
h_A	72	76	108	80	62	66	53	76	72	60	83	59
Reihe: 1981-2006	Mittlere Monatsmittel mit Extremwerten in m³/s											
NQ	0.15	0.36	0.39	0.44	0.33	0.26	0.14	0.13	0.13	0.29	0.32	0.29
NQ_T	0.22	0.38	0.54	0.50	0.40	0.31	0.15	0.25	0.27	0.35	0.39	0.32
MNQ_T	0.80	0.96	1.28	1.06	0.74	0.74	0.62	0.60	0.57	0.80	0.89	0.90
NMQ	0.71	0.79	1.52	1.34	0.69	1.01	0.56	0.52	1.01	0.51	0.68	1.19
MQ	3.11	3.39	4.51	3.41	2.91	3.55	2.99	2.60	2.96	2.72	3.31	3.86
HMQ	6.93	8.04	11.4	7.49	12.1	10.3	10.9	6.67	7.88	8.50	10.3	7.91
MHQ	22.1	24.5	26.6	21.7	26.1	34.8	28.6	30.2	30.6	22.3	22.7	31.8
HQ	42.4	72.3	65.5	51.3	122	94.5	70.7	120	95.3	48.4	73.0	80.8

Jahreswerte in m³/s (Q),l/s.km²(Mq), mm (h_J)

	Berichtsjahr			Reihe: 2001 - 2005			Reihe: 1981 - 2006		
NQ	0.14	28.07.		0.28	11.09.2004		0.13	31.08.1992	
NQ_T	0.15	28.07.					0.15	28.07.2006	
$MJNQ_T$							0.42		
NJMQ							2.59		1990
MQ,Mq,h_A	3.43	33.5	1055	3.51	34.3	1082	3.41	33.3	1050
HJMQ							4.79		1999
MJHQ							64.6		
HQ	52.6	09.03.		120	11.08.2002		122	12.05.1999	

NNQ seit 1976: 0.10 14.06.1977 HHQ seit 1976: 122 12.05.1999

Berichtsjahr(J)	Überschreitungsdauer der Abflüsse in Tagen					Reihe(R): 2001-2005					
m³/s	Tage(J)	Tage(R)	m³/s	Tage(J)	Tage(R)	m³/s	Tage(J)	Tage(R)	m³/s	Tage(J)	Tage(R)
10000			500			20.0	7	5.6	1.00	244	220.2
8000			350			16.0	12	9.0	0.80	284	253.2
6000			250			12.0	22	19.2	0.60	335	278.2
4000			180			9.00	33	27.4	0.40	353	289.4
3000			140			7.00	50	38.4	0.30	358	292.2
2000			100			5.00	76	55.8	0.20	361	
1600			80.0			3.50	97	80.4	0.10	365	
1200			60.0			2.50	120	106.0	0.06		
900			40.0		0.4	1.80	163	135.2	0.03		
700			30.0	2	1.0	1.40	198	167.2	0.00		

geteiltes Profil, Q einschl. Nebengerinne

Nr. 44 Lech Zürsbach

Mst.Nr. 200360 Art: Schreibpegel Einzugsgebiet: 25.2 km²

Ableitungen aus: 1.8km² E(wirksam): 23.4km²

Monat	I	II	III	IV	V	VI	VII	VIII	IX	X	XI	XII
Tag	Tägliche Abflüsse 2006 in m³/s											
1.	0.06	0.06	0.06	0.52	1.93	3.01	2.92	1.89	2.88	0.79	0.50	0.45
2.	0.06	0.06	0.06	0.46	2.04	2.62	2.88	2.13	2.68	1.03	0.51	0.48
3.	0.06	0.06	0.06	0.40	2.20	2.60	2.82	2.64	2.42	2.89	0.51	0.48
4.	0.06	0.06	0.06	0.24	3.98	2.67	2.56	3.45	2.21	7.06	0.51	0.49
5.	0.06	0.06	0.06	0.19	5.38	2.40	2.86	2.94	1.95	2.89	0.51	0.54
6.	0.06	0.06	0.06	0.13	7.81	2.56	2.59	3.32	1.80	1.40	0.52	0.48
7.	0.06	0.06	0.06	0.10	6.46	2.65	2.89	5.91	1.66	1.13	0.53	0.45
8.	0.06	0.06	0.06	0.12	7.59	2.82	3.10	3.89	1.93	0.98	0.55	0.43
9.	0.06	0.06	0.06	0.17	6.71	3.14	3.16	2.86	1.55	0.88	0.84	0.39
10.	0.06	0.06	0.06	0.18	6.39	3.34	2.68	2.48	1.39	0.81	0.76	0.32
11.	0.06	0.06	0.06	0.14	6.79	3.78	2.20	2.34	1.37	0.77	0.71	0.27
12.	0.06	0.06	0.06	0.11	7.37	4.02	2.08	2.38	1.28	0.73	0.91	0.28
13.	0.06	0.06	0.06	0.11	6.81	4.36	1.95	2.26	1.18	0.70	0.63	0.27
14.	0.06	0.06	0.06	0.14	7.01	4.55	1.89	2.39	1.09	0.67	2.26	0.26
15.	0.06	0.06	0.06	0.15	5.89	4.64	1.75	2.09	1.05	0.63	1.77	0.26
16.	0.06	0.06	0.06	0.29	6.87	4.88	1.65	1.88	1.01	0.60	1.20	0.26
17.	0.06	0.06	0.06	0.42	11.6	5.50	1.50	1.73	3.92	0.58	1.03	0.26
18.	0.06	0.06	0.06	0.44	10.1	5.68	1.43	1.62	4.36	0.56	0.83	0.25
19.	0.06	0.06	0.06	0.49	10.2	5.66	1.33	1.50	4.43	0.55	0.64	0.24
20.	0.06	0.06	0.06	0.57	7.17	5.51	1.23	1.50	3.24	0.53	0.58	0.21
21.	0.06	0.06	0.06	0.74	6.22	4.82	1.15	1.47	1.92	0.52	0.59	0.21
22.	0.06	0.06	0.06	1.37	6.12	4.21	1.14	1.53	1.40	0.50	0.56	0.21
23.	0.06	0.06	0.06	1.63	5.86	3.53	1.24	1.50	1.19	0.49	0.55	0.21
24.	0.06	0.06	0.06	1.95	4.72	3.68	1.12	1.74	1.01	0.55	0.54	0.21
25.	0.06	0.06	0.06	2.36	4.27	3.85	1.04	2.19	0.97	0.49	0.52	0.21
26.	0.06	0.06	0.06	2.78	4.30	3.60	0.96	1.73	0.93	0.47	0.51	0.20
27.	0.06	0.06	0.18	3.38	7.43	3.45	0.89	2.43	0.83	0.46	0.50	0.20
28.	0.06	0.06	0.40	3.62	8.09	3.37	1.00	3.74	0.78	0.45	0.49	0.19
29.	0.06		0.19	2.43	9.80	3.18	1.38	4.83	0.78	0.57	0.48	0.19
30.	0.06		0.12	2.08	4.85	3.02	1.08	3.22	0.78	0.57	0.47	0.19
31.	0.06		0.64		3.25		1.28	3.10		0.50		0.20
	Extremwerte in m³/s											
am	01.	01.	27.	13.	01.	05.	28.	21.	30.	29.	30.	30.
NQ	0.06	0.06	0.06	0.09	1.88	2.36	0.85	1.39	0.78	0.45	0.46	0.18
HQ	0.06	0.06	0.91	4.38	14.5	6.27	3.40	8.16	5.81	18.9	3.69	0.58
am	31.	28.	31.	28.	28.	16.	08.	29.	17.	03.	14.	05.
	Monatsmittel in m³/s(MQ),l/s.km²(Mq) bzw.Monatssummen in mm (h_A)											
MQ	0.06	0.06	0.10	0.92	6.30	3.77	1.86	2.54	1.80	1.02	0.72	0.30
Mq	2.54	2.64	4.40	39.5	269	161	79.6	109	77.0	43.8	30.6	12.8
h_A	7	6	12	102	721	418	213	291	199	117	79	33
Reihe: 2001-2005	Mittlere Monatsmittel in m³/s (MQ),l/s.km²(Mq) bzw. -summen in mm (h_A)											
MQ	0.24	0.18	0.47	1.17	3.75	3.90	2.60	2.35	1.62	1.23	0.63	0.30
Mq	10.4	7.86	19.9	49.8	160	167	111	101	69.2	52.6	27.0	12.7
h_A	28	19	53	129	429	433	298	269	179	141	70	33
Reihe: 1971-2006	Mittlere Monatsmittel mit Extremwerten in m³/s											
NQ	0.06	0.06	0.06	0.08	0.25	0.96	0.85	0.35	0.38	0.13	0.12	0.06
NQ_T	0.06	0.06	0.06	0.10	0.27	1.17	0.89	0.36	0.38	0.13	0.13	0.06
MNQ_T	0.20	0.19	0.19	0.36	1.52	2.73	2.20	1.24	0.88	0.58	0.36	0.25
NMQ	0.06	0.06	0.10	0.34	1.11	2.71	1.86	0.83	0.79	0.32	0.19	0.07
MQ	0.27	0.22	0.38	1.05	3.63	4.33	3.46	2.27	1.57	1.02	0.61	0.38
HMQ	0.80	0.77	0.90	2.82	6.76	6.16	8.93	4.26	2.72	2.83	1.51	0.80
MHQ	0.48	0.39	1.39	3.71	7.43	8.60	7.43	9.29	4.17	3.51	1.90	2.06
HQ	1.98	3.30	8.61	8.17	17.0	18.0	15.5	80.8	8.61	18.9	8.15	28.9

Jahreswerte in m³/s (Q),l/s.km²(Mq), mm (h_J)

	Berichtsjahr			Reihe: 2001 - 2005			Reihe: 1971 - 2006		
NQ	0.06	01.01.		0.06	31.12.2005		0.06	01.01.2006	
NQ_T	0.06	01.01.					0.06	23.02.1996	
$MJNQ_T$							0.15		
NJMQ							1.12		1972
MQ,Mq,h_A	1.63	69.8	2200	1.54	65.9	2080	1.61	68.6	2164
HJMQ							2.38		1987
MJHQ							13.1		
HQ	18.9	03.10.		80.8	23.08.2005		80.8	23.08.2005	

NNQ seit 1971: 0.06 22.02.1996 HHQ seit 1971: 80.8 23.08.2005

Berichtsjahr(J)	Überschreitungsdauer der Abflüsse in Tagen					Reihe(R): 2001-2005					
m³/s	Tage(J)	Tage(R)	m³/s	Tage(J)	Tage(R)	m³/s	Tage(J)	Tage(R)	m³/s	Tage(J)	Tage(R)
10000			500			20.0		0.2	1.00	164	170.6
8000			350			16.0		0.2	0.80	175	185.8
6000			250			12.0		0.2	0.60	191	207.2
4000			180			9.00	4	0.8	0.40	241	241.6
3000			140			7.00	12	1.6	0.30	243	273.6
2000			100			5.00	28	14.4	0.20	263	312.0
1600			80.0			3.50	52	49.6	0.10	280	359.4
1200			60.0			2.50	90	85.4	0.06	365	364.8
900			40.0		0.2	1.80	120	117.0	0.03		365.2
700			30.0		0.2	1.40	139	149.0	0.00		

siehe Tabelle Überleitungen u. Speicherungen d. Berichtsjahrs
Im Jän,Feb,Mrz,Apr,Mai,Jun,Aug,Sep,Nov,Dez n.erg.Wasserst.erm.
Im Jän,Feb,Mrz durch Eis beeinflusst

Abflüsse

Nr. 45 Lech (Tannbergbrücke) Lech

Mst.Nr. 200378 Art: Schreibpegel Einzugsgebiet: 84.3 km²
Ableitungen aus: 6.2 km² **E(wirksam):** 78.1 km²

Monat	I	II	III	IV	V	VI	VII	VIII	IX	X	XI	XII
Tag	**Tägliche Abflüsse 2006 in m³/s**											
1.	0.46	0.69	0.75	6.16	4.93	8.31	7.33	5.00	9.08	2.56	2.18	1.51
2.	0.46	0.71	0.73	5.67	5.86	6.90	7.04	5.79	8.31	3.38	2.04	1.42
3.	0.44	0.69	0.76	4.99	9.41	6.41	6.89	6.55	7.32	5.45	1.99	1.40
4.	0.40	0.70	0.77	3.28	13.0	6.54	6.83	8.97	6.58	11.3	1.96	1.42
5.	0.44	0.70	0.74	2.58	12.8	7.10	6.55	6.60	5.53	5.95	1.89	1.90
6.	0.43	0.73	0.69	1.85	13.8	7.46	6.37	9.53	4.80	4.53	1.82	1.70
7.	0.47	0.73	0.70	1.57	13.0	7.58	6.88	21.1	4.35	4.10	1.91	1.70
8.	0.50	0.73	0.66	1.67	12.7	8.27	8.34	13.1	5.36	3.89	1.88	1.78
9.	0.53	0.73	0.77	2.11	12.0	9.12	6.67	9.57	4.15	3.41	3.58	1.75
10.	0.56	0.71	0.84	2.18	9.89	10.3	5.53	7.92	3.68	3.13	3.80	1.51
11.	0.59	0.67	0.78	1.83	11.0	11.4	4.80	7.47	3.72	2.89	2.72	1.31
12.	0.62	0.66	0.69	1.51	12.3	12.9	4.43	7.62	3.47	2.71	4.67	1.37
13.	0.64	0.73	0.62	1.29	12.1	14.1	3.94	6.97	3.19	2.55	3.33	1.30
14.	0.67	0.68	0.64	1.47	12.9	14.3	3.70	7.27	2.96	2.42	9.52	1.30
15.	0.70	0.63	0.64	2.01	11.3	14.5	3.49	6.16	2.87	2.32	6.80	1.31
16.	0.64	0.85	0.64	3.75	15.1	15.7	3.22	5.41	2.74	2.20	4.72	1.31
17.	0.73	0.80	0.65	4.33	34.4	18.5	2.95	4.86	8.87	2.15	3.97	1.35
18.	0.82	0.78	0.63	4.50	29.3	19.0	2.78	4.47	9.89	2.03	3.48	1.30
19.	0.78	0.81	0.67	4.32	30.2	15.8	2.61	4.04	10.2	2.04	3.03	1.19
20.	0.73	0.85	0.73	4.61	19.0	15.5	2.48	4.01	7.53	1.99	2.70	1.01
21.	0.75	0.87	0.74	6.04	15.8	13.9	2.40	3.93	5.80	1.93	2.41	1.04
22.	0.73	0.84	0.81	7.38	15.9	13.0	2.42	4.13	4.87	1.88	2.20	0.98
23.	0.67	0.83	0.87	9.90	15.3	11.4	2.64	4.03	4.23	1.83	2.03	1.06
24.	0.69	0.82	0.89	9.74	11.5	11.1	2.13	4.88	3.80	2.42	1.98	1.04
25.	0.68	0.81	0.97	9.65	10.3	11.8	1.91	6.52	3.49	2.01	2.21	1.04
26.	0.66	0.81	1.59	9.77	10.8	11.1	1.81	4.85	3.40	1.83	2.33	1.02
27.	0.69	0.77	3.44	10.4	23.6	10.1	1.85	7.42	3.32	1.74	2.15	0.98
28.	0.73	0.78	5.07	11.5	26.7	9.66	2.62	12.4	3.02	1.71	1.97	0.97
29.	0.71		3.25	9.02	34.4	9.33	4.05	16.7	2.78	3.10	1.81	0.96
30.	0.69		2.54	5.49	17.1	7.89	2.95	10.4	2.61	3.17	1.66	0.96
31.	0.70		7.06		10.7		2.90	9.91		2.27		0.99
	Extremwerte in m³/s											
am	04.	11.	14.	14.	01.	03.	25.	21.	16.	29.	30.	30.
NQ	0.34	0.55	0.51	1.13	4.30	6.13	1.75	3.61	2.55	1.69	1.53	0.86
HQ	1.28	1.14	9.11	12.8	53.5	22.0	9.60	30.7	13.8	24.2	14.9	2.11
am	18.	16.	31.	28.	28.	18.	08.	07.	17.	03.	14.	05.
	Monatsmittel in m³/s(MQ),l/s.km²(Mq) bzw.Monatssummen in mm (h_A)											
MQ	0.62	0.75	1.33	5.02	15.7	11.3	4.21	7.67	5.07	3.06	2.96	1.29
Mq	7.98	9.65	17.1	64.3	201	145	53.9	98.1	64.9	39.2	37.9	16.5
h_A	21	23	46	167	539	375	144	263	168	105	98	43

Reihe: 2001-2005	**Mittlere Monatsmittel in m³/s (MQ),l/s.km²(Mq) bzw. -summen in mm (h_A)**											
MQ	1.05	0.87	2.10	3.86	12.3	11.0	7.12	6.89	5.16	4.00	2.35	1.24
Mq	13.5	11.2	26.9	49.5	157	141	91.1	88.3	66.1	51.2	30.1	15.9
h_A	36	27	72	128	422	365	244	236	171	137	78	41
Reihe: 1951-2006	**Mittlere Monatsmittel mit Extremwerten in m³/s**											
NQ	0.34	0.35	0.37	0.57	0.89	2.68	1.75	1.36	1.17	0.95	0.53	0.34
NQ_T	0.40	0.45	0.40	0.59	0.95	2.91	1.81	1.39	1.25	0.95	0.63	0.38
MNQ_T	0.85	0.76	0.79	1.45	4.26	7.11	5.81	3.41	2.48	1.83	1.36	1.00
NMQ	0.62	0.52	0.48	1.26	2.92	6.84	4.08	2.64	1.78	1.26	0.88	0.52
MQ	1.01	0.94	1.44	3.79	11.7	13.6	10.5	6.98	4.78	3.17	2.06	1.41
HMQ	1.82	2.56	4.06	8.42	24.8	29.1	21.4	12.7	8.26	9.56	5.72	4.78
MHQ	1.86	2.22	5.04	12.3	31.3	35.2	32.9	35.2	19.8	12.0	7.11	5.60
HQ	7.72	34.3	57.3	28.0	71.2	92.6	72.7	141	68.6	83.5	40.1	60.0

Jahreswerte in m³/s (Q),l/s.km²(Mq), mm (h_A)

	Berichtsjahr			Reihe: 2001 - 2005			Reihe: 1951 - 2006		
NQ	0.34	04.01.		0.34	28.12.2005		0.34	28.12.2005	
NQ_T	0.40	04.01.					0.38	29.12.2005	
$MJNQ_T$							0.69		
NJMQ							3.42		1972
MQ,Mq,h_A	4.94	63.2	1994	4.85	62.1	1957	5.13	65.7	2073
HJMQ							7.12		1999
MJHQ							52.7		
HQ	53.5	28.05.		141	23.08.2005		141	23.08.2005	

NNQ seit 1951: 0.34 28.12.2005 **HHQ seit** 1951: 141 23.08.2005

Berichtsjahr(J) Überschreitungsdauer der Abflüsse in Tagen Reihe(R): 2001-2005

m³/s	Tage(J)	Tage(R)	m³/s	Tage(J)	Tage(R)	m³/s	Tage(J)	Tage(R)	m³/s	Tage(J)	Tage(R)
10000			**500**			**20.0**	7	6.4	**1.00**	275	298.4
8000			**350**			**16.0**	12	16.6	**0.80**	297	332.0
6000			**250**			**12.0**	36	32.0	**0.60**	354	357.6
4000			**180**			**9.00**	70	60.2	**0.40**	365	364.8
3000			**140**			**7.00**	91	86.2	**0.30**		365.2
2000			**100**			**5.00**	122	122.2	**0.20**		
1600			**80.0**			**3.50**	159	159.6	**0.10**		
1200			**60.0**		0.4	**2.50**	198	200.2	**0.06**		
900			**40.0**		0.6	**1.80**	242	230.0	**0.03**		
700			**30.0**	3	1.4	**1.40**	259	258.4	**0.00**		

siehe Tabelle Überleitungen u. Speicherungen d. Berichtsjahrs
Im Jän,Feb,Mrz durch Eis beeinflusst
Im Jän,Feb,Mrz,Apr,Okt,Nov,Dez nach erg.Wasserständen erm.

Nr. 46 Steeg Lech

Mst.Nr. 201012 Art: Schreibpegel Einzugsgebiet: 247.9 km²
Ableitungen aus: 6.2 km² **E(wirksam):** 241.7 km²

Monat	I	II	III	IV	V	VI	VII	VIII	IX	X	XI	XII
Tag	**Tägliche Abflüsse 2006 in m³/s**											
1.	1.78	1.70	1.89	19.4	24.8	18.9	17.3	12.7	17.5	4.56	4.60	5.70
2.	1.77	1.70	1.78	20.3	24.4	19.6	16.5	15.7	15.3	5.16	4.58	5.66
3.	1.77	1.76	1.95	17.7	27.3	19.4	16.1	17.0	13.1	8.94	4.54	5.62
4.	1.77	1.62	1.97	12.8	31.7	20.0	15.7	21.8	11.3	21.1	4.49	5.63
5.	1.76	1.51	1.91	11.4	38.5	21.3	15.2	16.3	9.69	9.93	4.45	5.99
6.	1.76	1.65	1.86	9.63	39.6	21.8	15.0	20.3	8.66	7.71	4.44	5.88
7.	1.76	1.77	1.78	8.60	36.6	22.3	16.2	41.4	8.10	7.09	4.56	5.90
8.	1.75	1.77	1.59	9.41	34.9	22.7	19.5	20.5	10.1	6.76	4.65	5.94
9.	1.75	1.78	4.73	11.2	31.9	22.9	16.1	17.4	8.13	6.03	6.87	5.92
10.	1.75	1.78	5.81	11.7	25.2	23.7	13.8	14.4	7.55	5.63	7.33	5.77
11.	1.74	1.75	3.49	10.5	27.9	25.7	12.5	13.4	7.55	5.32	5.42	5.64
12.	1.74	1.52	2.91	8.88	31.6	28.1	12.7	13.4	7.48	5.05	8.73	5.64
13.	1.74	1.48	2.77	8.06	32.6	31.5	12.2	12.4	7.20	4.83	6.52	5.57
14.	1.73	1.50	2.80	10.2	39.1	30.2	11.3	12.7	7.07	4.75	25.7	5.52
15.	1.73	1.60	2.83	12.4	32.7	31.5	10.6	10.7	6.93	4.69	16.8	5.54
16.	1.73	2.02	2.93	17.6	39.6	34.0	10.2	9.27	6.96	4.61	11.4	5.52
17.	1.72	3.36	3.00	20.5	75.3	36.1	9.96	8.50	17.2	4.47	9.52	5.57
18.	1.72	2.62	2.86	19.9	72.6	37.0	9.84	7.87	17.7	4.45	8.25	5.53
19.	1.72	2.31	3.11	18.9	83.8	33.4	9.69	7.39	18.2	4.45	7.59	5.45
20.	1.71	2.15	3.50	19.3	56.2	33.7	9.70	7.50	11.1	4.40	7.02	5.30
21.	1.71	2.14	3.84	22.6	40.8	30.8	9.90	7.30	7.91	4.33	6.66	5.19
22.	1.71	2.07	4.47	25.9	33.6	28.1	9.59	7.39	6.60	4.30	6.44	5.09
23.	1.70	2.11	4.58	30.5	29.7	24.8	10.3	7.39	5.84	4.20	6.27	5.04
24.	1.70	2.10	3.98	31.8	24.2	24.4	9.43	8.69	5.46	4.60	6.20	5.03
25.	1.70	2.11	4.29	32.3	19.2	26.6	9.19	10.3	5.20	4.28	6.23	5.02
26.	1.70	2.07	8.87	32.4	19.1	24.5	8.95	7.73	5.16	4.13	6.24	5.00
27.	1.70	2.02	15.4	33.4	48.9	22.3	8.96	11.7	5.13	4.03	6.06	4.94
28.	1.70	1.85	16.8	39.6	57.6	21.4	9.46	22.1	4.91	4.04	6.02	4.90
29.	1.70		10.9	35.2	65.4	21.9	10.7	27.5	4.69	5.07	5.95	4.86
30.	1.70		8.14	27.4	31.5	18.9	9.63	19.6	4.58	5.20	5.86	4.86
31.	1.70		21.7		20.1		9.61	18.9		4.57		4.91
	Extremwerte in m³/s											
am	24.	12.	08.	13.	26.	30.	27.	21.	30.	27.	01.	26.
NQ	1.70	1.44	1.44	7.88	17.6	18.1	8.61	7.18	4.54	4.03	4.43	4.77
HQ	1.78	3.85	28.7	44.1	121	44.3	22.0	62.4	24.6	52.4	45.3	6.13
am	01.	17.	27.	28.	29.	16.	08.	07.	17.	03.	14.	05.
	Monatsmittel in m³/s(MQ),l/s.km²(Mq) bzw.Monatssummen in mm (h_A)											
MQ	1.73	1.92	5.11	19.6	38.6	25.9	12.1	14.5	9.08	5.76	7.32	5.42
Mq	7.16	7.95	21.1	81.3	160	107	50.1	60.0	37.6	23.8	30.3	22.4
h_A	19	19	57	211	428	278	134	161	97	64	78	58

Reihe: 2001-2005	**Mittlere Monatsmittel in m³/s (MQ),l/s.km²(Mq) bzw. -summen in mm (h_A)**											
MQ	3.40	2.77	8.80	12.6	30.4	28.0	17.1	16.0	12.6	10.7	7.02	4.03
Mq	14.1	11.4	36.4	52.2	126	116	70.8	66.0	52.3	44.4	29.0	16.7
h_A	38	28	98	135	337	300	190	177	136	119	75	43
Reihe: 1951-2006	**Mittlere Monatsmittel mit Extremwerten in m³/s**											
NQ	1.01	0.58	0.54	1.63	3.14	6.67	3.56	2.02	2.75	1.82	1.63	0.55
NQ_T	1.13	0.65	0.57	1.76	4.21	6.91	3.77	2.08	2.87	1.85	1.76	1.30
MNQ_T	2.16	2.03	2.40	4.61	12.8	18.3	13.5	7.97	6.08	4.67	3.65	2.72
NMQ	1.58	1.40	2.00	3.72	13.4	16.5	7.97	4.40	4.01	2.74	2.22	1.68
MQ	2.97	2.90	5.27	11.7	28.9	31.3	23.5	16.3	11.7	8.06	5.87	4.06
HMQ	5.53	7.11	13.1	23.2	65.3	57.8	41.4	31.1	22.7	22.9	18.3	9.20
MHQ	5.66	6.76	12.6	21.9	51.1	54.6	50.8	53.6	27.2	22.0	14.2	11.4
HQ	61.4	130	140	58.3	166	171	178	361	124	181	133	120

Jahreswerte in m³/s (Q),l/s.km²(Mq), mm (h_A)

	Berichtsjahr			Reihe: 2001 - 2005			Reihe: 1951 - 2006		
NQ	1.44	12.02.		1.01	30.01.2005		0.54	13.03.1988	
NQ_T	1.48	13.02.					0.57	13.03.1988	
$MJNQ_T$							1.78		
NJMQ							8.87		1971
MQ,Mq,h_A	12.3	50.9	1606	12.8	53.1	1673	12.7	52.7	1663
HJMQ							18.6		1999
MJHQ							110		
HQ	121	29.05.		361	22.08.2005		361	22.08.2005	

NNQ seit 1951: 0.54 13.03.1988 **HHQ seit** 1951: 361 22.08.2005

Berichtsjahr(J) Überschreitungsdauer der Abflüsse in Tagen Reihe(R): 2001-2005

m³/s	Tage(J)	Tage(R)	m³/s	Tage(J)	Tage(R)	m³/s	Tage(J)	Tage(R)	m³/s	Tage(J)	Tage(R)
10000			**500**			**20.0**	76	78.0	**1.00**		365.4
8000			**350**			**16.0**	105	104.2	**0.80**		
6000			**250**			**12.0**	124	140.6	**0.60**		
4000			**180**			**9.00**	159	180.4	**0.40**		
3000			**140**		0.2	**7.00**	192	204.6	**0.30**		
2000			**100**		0.4	**5.00**	248	243.2	**0.20**		
1600			**80.0**	1	1.0	**3.50**	289	281.0	**0.10**		
1200			**60.0**	4	1.8	**2.50**	300	327.6	**0.06**		
900			**40.0**	9	14.4	**1.80**	316	358.4	**0.03**		
700			**30.0**	38	34.0	**1.40**	365	364.4	**0.00**		

siehe Tabelle Überleitungen u. Speicherungen d. Berichtsjahrs
HQ im Mrz durch Lawine beeinflusst
Im Jän,Feb,Mrz,Jun,Jul,Sep,Okt,Nov,Dez n.erg.Wasserständen erm.

Nr. 48 Vorderhornbach (Brücke)
Hornbach

Mst.Nr. 201053 Art: Schreibpegel Einzugsgebiet: 64.0 km²

Monat	I	II	III	IV	V	VI	VII	VIII	IX	X	XI	XII
Tag	Tägliche Abflüsse 2006 in m³/s											
1.	0.50	0.47	0.57	5.59	4.18	6.86	4.01	2.74	8.43	2.22	1.56	1.84
2.	0.50	0.47	0.55	6.16	4.12	5.83	3.82	5.26	7.42	2.38	1.58	1.82
3.	0.50	0.47	0.56	5.52	4.58	5.30	3.82	4.41	6.48	4.79	1.53	1.80
4.	0.50	0.47	0.56	4.90	5.48	5.56	3.74	6.25	5.32	7.49	1.51	1.79
5.	0.50	0.47	0.54	4.20	6.56	5.61	3.48	3.77	4.05	2.94	1.50	1.91
6.	0.50	0.47	0.53	3.65	5.52	5.32	3.52	7.18	3.36	2.40	1.49	1.81
7.	0.50	0.47	0.53	3.28	5.19	4.97	4.70	14.5	2.99	2.31	1.53	1.80
8.	0.50	0.47	0.57	3.27	5.17	5.10	4.79	7.16	4.06	2.19	1.53	1.79
9.	0.49	0.47	2.02	3.52	5.08	5.28	4.76	7.72	2.62	2.05	3.30	1.78
10.	0.49	0.47	1.58	3.57	4.51	5.66	3.46	5.27	2.35	1.98	3.57	1.78
11.	0.49	0.47	1.08	3.25	4.84	6.24	3.15	4.30	2.35	1.90	2.22	1.74
12.	0.49	0.47	0.88	2.82	5.03	6.95	3.63	4.20	2.29	1.83	6.65	1.70
13.	0.49	0.47	0.79	2.61	5.20	8.24	3.00	3.65	2.04	1.75	3.93	1.69
14.	0.49	0.46	0.74	3.54	6.94	8.36	2.86	3.66	1.91	1.74	10.6	1.68
15.	0.49	0.46	0.75	4.01	5.17	8.48	2.74	3.45	1.81	1.63	6.26	1.67
16.	0.48	0.76	0.76	4.98	6.41	8.93	2.61	2.99	1.73	1.58	4.22	1.65
17.	0.48	0.90	0.77	5.73	14.4	10.2	2.52	2.73	2.74	1.56	3.49	1.64
18.	0.48	0.74	0.79	5.18	11.1	9.61	2.34	2.51	5.89	1.54	3.12	1.62
19.	0.48	0.66	0.86	4.76	12.7	8.80	2.23	2.36	8.39	1.52	2.77	1.60
20.	0.48	0.65	0.98	4.66	8.29	8.67	2.19	2.32	4.04	1.50	2.53	1.58
21.	0.48	0.64	1.11	4.95	6.47	8.59	2.15	2.21	3.35	1.46	2.41	1.56
22.	0.48	0.64	1.30	5.41	6.46	7.90	2.17	2.67	3.02	1.42	2.30	1.53
23.	0.47	0.63	1.41	5.97	6.39	6.37	2.24	2.41	2.84	1.39	2.31	1.50
24.	0.47	0.61	1.25	5.57	5.39	6.21	2.07	3.96	2.72	1.48	2.22	1.49
25.	0.47	0.60	1.76	5.59	4.75	7.57	1.99	3.37	2.62	1.36	2.22	1.47
26.	0.47	0.58	3.94	5.57	5.02	6.82	1.94	2.26	2.56	1.32	2.20	1.45
27.	0.47	0.56	4.98	5.44	20.4	5.60	1.86	6.14	2.54	1.29	2.04	1.43
28.	0.47	0.56	5.27	6.86	26.8	5.15	2.30	10.4	2.41	1.26	1.97	1.41
29.	0.47		4.72	5.64	25.8	5.75	2.30	13.9	2.49	2.04	1.90	1.39
30.	0.47		3.79	4.40	13.9	4.73	1.92	12.7	2.25	1.61	1.86	1.37
31.	0.47		7.06		9.34		2.00	11.8		1.49		1.40
	Extremwerte in m³/s											
am	31.	16.	06.	13.	02.	30.	28.	26.	17.	28.	01.	31.
NQ	0.47	0.46	0.52	2.38	3.69	4.26	1.76	2.09	1.71	1.25	1.48	1.36
HQ	0.51	1.20	7.91	8.05	54.1	13.1	9.26	27.4	13.0	28.1	16.2	2.14
am	01.	16.	31.	28.	28.	25.	28.	29.	19.	03.	14.	05.
	Monatsmittel in m³/s(MQ),l/s.km²(Mq) bzw.Monatssummen in mm (h_A)											
MQ	0.49	0.55	1.71	4.69	8.43	6.82	2.91	5.43	3.57	2.05	2.88	1.63
Mq	7.58	8.67	26.7	73.2	132	107	45.5	84.8	55.8	32.0	44.9	25.5
h_A	20	21	72	190	353	276	122	227	145	86	116	66

Reihe: 2001-2005	Mittlere Monatsmittel in m³/s (MQ),l/s.km²(Mq) bzw. -summen in mm (h_A)											
MQ	1.24	1.10	3.05	3.19	6.81	7.75	5.04	4.96	3.94	2.78	1.92	1.38
Mq	19.3	17.1	47.6	49.9	106	121	78.7	77.5	61.6	43.4	30.1	21.6
h_A	52	41	127	129	285	314	211	208	160	116	78	56
Reihe: 1976-2006	Mittlere Monatsmittel mit Extremwerten in m³/s											
NQ	0.47	0.46	0.45	0.91	1.54	2.11	1.52	1.19	0.90	0.68	0.65	0.51
NQ_T	0.47	0.46	0.46	1.00	1.55	2.13	1.55	1.20	0.92	0.72	0.65	0.51
MNQ_T	0.86	0.85	1.08	1.81	3.76	4.68	3.57	2.20	1.82	1.39	1.17	1.00
NMQ	0.49	0.55	0.86	1.81	3.87	4.95	2.21	1.85	1.37	0.92	0.73	0.58
MQ	1.22	1.26	2.36	3.66	7.48	8.63	7.09	4.96	3.97	2.51	2.02	1.60
HMQ	2.28	3.11	5.45	6.85	17.0	14.0	11.4	8.06	7.02	7.73	6.62	3.68
MHQ	3.89	4.23	9.33	9.43	21.3	26.0	29.6	31.1	20.4	13.4	8.65	8.17
HQ	17.2	33.7	59.2	17.7	63.6	57.3	53.5	71.2	44.3	53.0	35.8	37.2

Jahreswerte in m³/s (Q),l/s.km²(Mq), mm (h_A)									
	Berichtsjahr			Reihe: 2001 - 2005			Reihe: 1976 - 2006		
NQ	0.46	16.02.		0.51	31.12.2005		0.45	15.03.1996	
NQ_T	0.46	15.02.					0.46	14.03.1996	
$MJNQ_T$							0.73		
NJMQ							2.85		2003
MQ,Mq,h_A	3.44	53.8	1696	3.60	56.3	1776	3.91	61.1	1926
HJMQ							5.19		1981
MJHQ							44.7		
HQ	54.1	28.05.		71.2	22.08.2005		71.2	22.08.2005	
NNQ seit 1975:	0.45	15.03.1996		HHQ seit 1975:	71.2	22.08.2005			

Berichtsjahr(J)	Überschreitungsdauer der Abflüsse in Tagen					Reihe(R): 2001-2005					
m³/s	Tage(J)	Tage(R)	m³/s	Tage(J)	Tage(R)	m³/s	Tage(J)	Tage(R)	m³/s	Tage(J)	Tage(R)
10000			500			20.0	3	2.4	1.00	289	307.8
8000			350			16.0	3	4.6	0.80	293	349.4
6000			250			12.0	9	10.6	0.60	308	361.0
4000			180			9.00	16	22.6	0.40	365	365.2
3000			140			7.00	34	48.2	0.30		
2000			100			5.00	90	81.8	0.20		
1600			80.0			3.50	137	130.6	0.10		
1200			60.0			2.50	174	179.0	0.06		
900			40.0		0.4	1.80	230	223.8	0.03		
700			30.0		0.6	1.40	278	257.8	0.00		

Im Jän,Feb,Mrz,Aug,Sep,Okt,Nov,Dez nach erg.Wasserständen erm.

Nr. 49 Stanzach
Namlosbach

Mst.Nr. 202226 Art: Schreibpegel Einzugsgebiet: 66.4 km²

Monat	I	II	III	IV	V	VI	VII	VIII	IX	X	XI	XII
Tag	Tägliche Abflüsse 2006 in m³/s											
1.	0.43	0.42	0.44	6.10	4.91	7.09	2.85	1.74	4.72	1.22	0.83	1.16
2.	0.43	0.42	0.46	6.76	4.80	6.03	2.60	3.08	4.01	1.59	0.83	1.16
3.	0.43	0.42	0.46	6.20	5.29	5.28	2.45	2.95	3.33	2.10	0.82	1.15
4.	0.43	0.42	0.46	5.15	6.23	4.94	2.36	4.32	2.82	4.52	0.82	1.14
5.	0.43	0.42	0.46	4.64	7.55	4.50	2.26	3.43	2.45	1.55	0.82	1.24
6.	0.43	0.42	0.45	4.14	6.44	4.17	2.43	5.47	2.21	1.20	0.82	1.18
7.	0.43	0.42	0.45	3.85	6.00	4.13	2.93	11.2	2.04	1.11	0.84	1.16
8.	0.43	0.41	0.47	3.90	5.97	4.29	2.85	5.77	2.88	1.06	0.86	1.16
9.	0.43	0.41	1.12	4.19	5.91	4.61	2.75	6.30	2.15	1.02	1.26	1.15
10.	0.43	0.41	0.68	4.25	5.25	5.25	2.34	3.84	1.90	1.00	1.61	1.14
11.	0.43	0.41	0.54	3.84	5.59	5.33	2.14	2.83	1.78	0.98	1.32	1.13
12.	0.43	0.41	0.50	3.46	5.82	5.51	2.08	2.93	1.69	0.96	2.15	1.13
13.	0.43	0.41	0.48	3.32	5.97	5.91	2.00	2.58	1.60	0.94	1.68	1.13
14.	0.43	0.41	0.47	4.00	7.97	5.71	1.85	2.73	1.52	0.92	2.73	1.12
15.	0.42	0.42	0.47	4.73	6.05	5.83	1.76	2.79	1.47	0.91	2.66	1.12
16.	0.42	0.52	0.47	5.90	6.70	6.30	1.69	2.50	1.43	0.90	2.06	1.11
17.	0.42	0.52	0.47	6.01	10.7	6.53	1.63	2.41	1.96	0.89	1.73	1.11
18.	0.42	0.47	0.48	5.46	8.83	6.03	1.58	2.36	1.83	0.89	1.56	1.10
19.	0.42	0.45	0.53	4.83	9.40	5.45	1.48	2.35	2.55	0.89	1.44	1.09
20.	0.42	0.45	0.61	4.86	7.24	5.13	1.46	2.47	2.27	0.88	1.36	1.08
21.	0.42	0.45	0.66	5.63	6.22	5.64	1.46	2.51	1.89	0.88	1.30	1.06
22.	0.42	0.45	0.73	5.87	6.13	5.36	1.42	3.17	1.59	0.87	1.26	1.05
23.	0.42	0.45	0.75	6.14	5.99	4.79	1.40	3.14	1.45	0.87	1.23	1.04
24.	0.42	0.45	0.66	6.44	5.33	3.97	1.25	3.48	1.33	0.90	1.22	1.03
25.	0.42	0.45	0.81	6.22	4.65	3.75	1.19	4.46	1.25	0.90	1.21	1.03
26.	0.42	0.45	2.20	6.14	5.07	3.50	1.15	3.65	1.22	0.87	1.20	1.02
27.	0.42	0.44	4.62	6.17	9.33	3.22	1.19	3.91	1.27	0.86	1.19	1.01
28.	0.42	0.44	5.55	8.10	14.7	3.04	1.89	6.58	1.22	0.86	1.19	1.00
29.	0.42		4.73	6.71	17.7	3.90	2.18	7.52	1.25	0.89	1.18	0.99
30.	0.42		3.35	5.20	11.8	3.27	1.65	6.17	1.29	0.85	1.17	0.98
31.	0.42		8.65		8.94		1.50	6.08		0.83		1.00
	Extremwerte in m³/s											
am	31.	14.	01.	14.	02.	28.	27.	01.	29.	31.	06.	31.
NQ	0.42	0.41	0.44	3.27	4.34	2.91	1.10	1.61	1.14	0.83	0.82	0.98
HQ	0.43	0.61	10.2	9.56	30.2	18.0	6.41	21.7	5.73	9.74	3.50	1.40
am	01.	16.	31.	28.	28.	21.	28.	07.	01.	04.	14.	05.
	Monatsmittel in m³/s(MQ),l/s.km²(Mq) bzw.Monatssummen in mm (h_A)											
MQ	0.42	0.44	1.39	5.27	7.37	4.95	1.93	4.02	2.01	1.13	1.34	1.10
Mq	6.39	6.57	21.0	79.4	111	74.5	29.1	60.6	30.3	17.1	20.3	16.5
h_A	17	16	56	206	297	193	78	162	79	46	53	43

Reihe: 2001-2005	Mittlere Monatsmittel in m³/s (MQ),l/s.km²(Mq) bzw. -summen in mm (h_A)											
MQ	0.78	0.71	2.04	2.87	5.26	4.61	2.86	2.96	2.47	2.27	1.41	0.92
Mq	11.8	10.6	30.7	43.2	79.3	69.5	43.1	44.6	37.2	34.2	21.2	13.8
h_A	32	26	82	112	212	180	116	120	96	92	55	36
Reihe: 1998-2006	Mittlere Monatsmittel mit Extremwerten in m³/s											
NQ	0.42	0.41	0.44	1.07	1.98	1.10	0.94	0.74	0.86	0.58	0.49	0.43
NQ_T	0.42	0.41	0.44	1.08	2.02	1.12	0.95	0.74	0.87	0.58	0.49	0.43
MNQ_T	0.66	0.66	0.72	1.74	4.27	2.63	1.72	1.53	1.38	1.28	1.03	0.83
NMQ	0.42	0.44	1.19	2.23	3.19	2.76	1.63	0.90	1.32	1.13	0.53	0.46
MQ	0.81	0.82	1.95	3.51	6.88	4.79	3.08	3.13	2.63	2.27	1.55	1.05
HMQ	1.12	1.64	3.01	5.27	15.3	7.03	4.54	5.04	4.13	3.90	3.27	1.49
MHQ	2.02	2.04	8.56	10.1	18.0	15.2	10.9	19.4	10.2	6.50	4.30	2.65
HQ	3.92	7.74	28.9	21.5	54.1	28.5	18.0	55.8	19.7	11.8	12.8	6.83

Jahreswerte in m³/s (Q),l/s.km²(Mq), mm (h_A)									
	Berichtsjahr			Reihe: 2001 - 2005			Reihe: 1998 - 2006		
NQ	0.41	14.02.		0.43	31.12.2005		0.41	14.02.2006	
NQ_T	0.41	13.02.					0.41	13.02.2006	
$MJNQ_T$							0.57		
NJMQ							1.77		2003
MQ,Mq,h_A	2.62	39.5	1247	2.44	36.7	1157	2.72	40.9	1290
HJMQ							3.76		1999
MJHQ							29.9		
HQ	30.2	28.05.		55.8	22.08.2005		55.8	22.08.2005	
NNQ seit 1985:	0.43	31.12.2005		HHQ seit 1985:	55.8	22.08.2005			

Berichtsjahr(J)	Überschreitungsdauer der Abflüsse in Tagen					Reihe(R): 2001-2005					
m³/s	Tage(J)	Tage(R)	m³/s	Tage(J)	Tage(R)	m³/s	Tage(J)	Tage(R)	m³/s	Tage(J)	Tage(R)
10000			500			20.0		0.6	1.00	251	253.8
8000			350			16.0	1	1.0	0.80	283	279.6
6000			250			12.0	2	1.4	0.60	289	336.2
4000			180			9.00	7	3.8	0.40	365	365.2
3000			140			7.00	16	14.8	0.30		
2000			100			5.00	71	41.4	0.20		
1600			80.0			3.50	106	82.4	0.10		
1200			60.0			2.50	136	132.6	0.06		
900			40.0			1.80	164	179.6	0.03		
700			30.0		0.2	1.40	191	212.4	0.00		

Im Jän durch Eis beeinflusst
Im Feb,Mrz,Apr,Mai,Jun,Aug,Dez nach erg.Wasserständen erm.

Abflüsse

Nr. 50 Lechaschau
Lech

Mst.Nr. 201087 Art: Schreibpegel Einzugsgebiet: 1012.2 km²

Ableitungen aus: 81.2 km² E(wirksam): 931.0 km²

Monat	I	II	III	IV	V	VI	VII	VIII	IX	X	XI	XII
Tag	Tägliche Abflüsse 2006 in m³/s											
1.	8.44	7.24	8.65	66.3	46.9	83.8	56.5	36.4	75.2	22.8	18.5	17.0
2.	8.27	7.51	8.58	70.2	44.4	68.2	52.2	51.5	65.8	24.6	19.1	16.4
3.	8.36	7.46	8.46	70.1	50.5	61.5	49.8	59.1	55.7	25.3	18.2	15.9
4.	8.49	7.52	8.43	53.5	66.1	61.1	48.6	89.1	47.0	82.4	17.9	15.5
5.	8.69	7.57	8.39	43.3	87.9	63.3	47.6	67.2	40.5	45.9	17.5	17.3
6.	8.32	7.45	8.28	33.7	89.4	59.9	46.3	75.5	36.2	35.9	17.0	16.9
7.	8.15	7.61	8.12	25.9	80.5	57.1	51.8	159	33.8	31.8	17.3	17.1
8.	8.15	7.52	8.10	21.6	79.8	56.6	54.7	95.2	40.3	30.2	17.8	17.0
9.	8.15	7.74	16.6	22.8	79.9	57.7	57.8	76.0	34.6	28.0	21.0	17.8
10.	8.15	7.69	22.0	25.1	61.3	59.4	49.2	61.1	31.6	26.0	33.9	17.3
11.	7.89	7.67	18.0	24.1	62.2	67.3	44.8	51.5	30.0	24.9	27.2	16.2
12.	7.61	7.60	15.6	20.5	69.1	75.0	44.0	46.6	30.5	23.6	41.7	16.0
13.	7.61	7.39	13.6	18.3	70.5	82.8	46.3	43.2	28.2	22.5	37.9	15.5
14.	7.61	7.26	12.2	20.3	87.9	88.7	42.2	43.1	26.8	21.8	60.1	15.0
15.	7.35	7.44	11.7	27.0	76.7	90.0	40.1	39.5	25.9	21.0	59.7	15.1
16.	7.09	8.79	11.3	33.7	80.2	90.6	37.9	35.5	25.0	20.4	43.2	15.0
17.	7.09	11.6	11.1	43.1	163	117	36.2	32.5	34.7	19.9	35.1	15.1
18.	7.09	10.9	11.0	43.3	149	113	34.8	30.2	46.4	19.2	31.6	15.3
19.	7.11	10.4	11.2	39.1	190	101	33.5	28.4	55.6	18.7	28.9	14.5
20.	7.14	10.1	12.2	37.1	128	111	32.3	27.7	45.1	18.2	27.2	13.5
21.	7.33	9.98	14.3	40.8	102	102	35.1	27.4	36.5	17.8	25.4	12.7
22.	7.33	9.98	17.6	47.6	87.1	101	33.6	28.4	32.4	17.1	24.6	12.0
23.	7.25	9.84	20.7	57.4	94.7	92.7	35.6	28.8	29.8	16.8	22.9	11.5
24.	7.17	9.69	19.3	53.6	72.4	78.3	33.1	29.0	27.8	17.8	22.1	11.5
25.	7.03	9.47	20.3	58.6	63.4	85.6	31.0	39.6	26.2	17.6	21.2	11.4
26.	7.12	9.34	29.8	56.8	56.8	79.2	30.5	32.6	25.7	16.3	21.1	11.2
27.	7.11	9.08	50.8	59.0	141	72.3	29.7	36.5	25.6	15.8	20.5	10.9
28.	7.14	8.87	69.8	77.0	214	68.4	42.1	54.6	24.6	15.2	19.9	10.6
29.	7.08		52.2	78.1	323	73.8	46.8	121	23.7	16.7	19.1	10.2
30.	7.04		40.0	56.4	170	66.2	34.2	95.0	23.6	21.2	17.9	10.2
31.	7.26		63.5		107		30.2	93.4		18.5		10.4
	Extremwerte in m³/s											
am	22.	15.	01.	13.	02.	07.	26.	23.	30.	27.	21.	23.
NQ	6.08	6.08	7.61	17.4	42.0	44.0	26.6	24.4	21.1	14.2	14.0	8.01
HQ	9.27	13.6	86.4	95.0	479	126	65.7	222	91.5	130	93.3	22.6
am	01.	17.	28.	28.	29.	23.	09.	07.	01.	04.	14.	09.
	Monatsmittel in m³/s(MQ),l/s.km²(Mq) bzw.Monatssummen in mm (h_A)											
MQ	7.60	8.59	20.4	44.1	103	79.5	41.6	55.9	36.2	24.3	26.9	14.3
Mq	8.16	9.23	21.9	47.4	111	85.4	44.6	60.1	38.8	26.1	28.8	15.3
h_A	22	22	59	123	296	221	120	161	101	70	75	40

Reihe: 2001-2005 **Mittlere Monatsmittel in m³/s (MQ),l/s.km²(Mq) bzw. -summen in mm (h_A)**

MQ	15.1	13.1	29.5	39.0	81.8	83.3	57.8	57.5	43.9	37.7	24.8	16.1
Mq	16.2	14.0	31.7	41.9	87.9	89.5	62.1	61.8	47.2	40.5	26.7	17.3
h_A	43	34	85	108	235	232	166	166	122	108	69	45

Reihe: 1971-2006 **Mittlere Monatsmittel mit Extremwerten in m³/s**

NQ	1.96	2.19	3.97	8.36	11.8	23.6	10.5	12.4	9.13	7.12	5.63	3.02
NQ_T	6.24	5.73	5.03	12.1	18.0	23.9	23.6	17.5	11.8	11.7	10.1	7.24
MNQ_T	11.1	10.7	12.6	22.8	48.9	58.5	44.3	33.2	25.3	21.4	17.1	13.4
NMQ	7.60	7.80	8.97	19.8	35.8	55.7	39.5	29.8	18.1	13.8	12.6	8.95
MQ	14.6	14.5	24.7	42.3	90.2	94.9	73.8	55.7	41.8	31.0	24.7	19.1
HMQ	27.5	29.3	61.7	72.8	221	170	135	88.9	71.2	74.8	58.7	33.3
MHQ	29.7	33.9	71.8	97.6	209	225	211	227	122	87.2	69.9	57.2
HQ	97.9	281	412	230	855	473	455	943	334	481	322	228

Jahreswerte in m³/s (Q),l/s.km²(Mq), mm (h_J)

	Berichtsjahr			Reihe: 2001 - 2005			Reihe: 1971 - 2006		
NQ	6.08	22.01.		3.02	16.12.2003		1.96	30.01.1996	
NQ_T	7.03	25.01.					5.03	02.03.1979	
$MJNQ_T$							9.26		
NJMQ							31.2		1971
MQ,Mq,h_A	38.7	41.6	1310	41.6	44.7	1411	44.1	47.4	1494
HJMQ							62.8		1999
MJHQ							372		
HQ	479	29.05.		943	23.08.2005		943	23.08.2005	

NNQ seit 1971: 1.96 30.01.1996 **HHQ seit** 1971: 943 23.08.2005

Berichtsjahr(J) Überschreitungsdauer der Abflüsse in Tagen Reihe(R): 2001-2005

m³/s	Tage(J)	Tage(R)	m³/s	Tage(J)	Tage(R)	m³/s	Tage(J)	Tage(R)	m³/s	Tage(J)	Tage(R)
10000			**500**		0.4	**20.0**	227	247.0	**1.00**		
8000			**350**		0.4	**16.0**	265	278.6	**0.80**		
6000			**250**	1	1.0	**12.0**	284	323.0	**0.60**		
4000			**180**	3	2.4	**9.00**	309	352.2	**0.40**		
3000			**140**	8	6.2	**7.00**	365	365.2	**0.30**		
2000			**100**	18	20.8	**5.00**			**0.20**		
1600			**80.0**	37	39.6	**3.50**			**0.10**		
1200			**60.0**	73	80.4	**2.50**			**0.06**		
900			**40.0**	132	148.0	**1.80**			**0.03**		
700		0.2	**30.0**	173	192.8	**1.40**			**0.00**		

ausgewertet nach Erhebungen des E-Werkes Reutte
siehe Tabelle Überleitungen u. Speicherungen d. Berichtsjahrs
durch Kraftwerksbetrieb beeinflusst
Im Jän,Mai,Jul,Aug nach ergänzten Wasserständen ermittelt

Nr. 53 Vils (Lände)
Vils

Mst.Nr. 201111 Art: Schreibpegel Einzugsgebiet: 198.1 km²

Monat	I	II	III	IV	V	VI	VII	VIII	IX	X	XI	XII
Tag	Tägliche Abflüsse 2006 in m³/s											
1.	4.87	1.84	2.42	27.0	22.0	17.7	5.05	5.06	16.5	4.05	3.93	2.73
2.	3.45	1.93	2.43	30.1	20.5	15.7	4.53	5.18	12.6	4.48	3.64	2.64
3.	3.00	1.87	2.33	26.9	19.6	14.3	4.30	6.18	10.1	8.20	3.12	2.63
4.	2.84	1.80	2.59	20.3	19.9	14.0	4.05	9.07	8.56	24.4	2.99	2.55
5.	2.61	1.86	2.48	16.4	18.2	13.5	3.97	7.73	7.24	11.7	2.86	3.32
6.	2.36	1.90	2.40	13.4	16.3	13.1	4.14	11.7	6.11	9.42	2.70	3.03
7.	2.11	1.70	2.29	11.6	14.9	11.3	5.30	26.4	5.56	7.85	2.70	3.51
8.	1.96	1.71	2.69	10.5	13.9	10.0	8.34	20.5	17.5	7.00	2.77	3.14
9.	1.82	1.75	23.7	10.8	13.3	9.01	6.29	25.9	10.0	6.02	3.35	3.36
10.	1.70	1.76	16.2	10.8	11.8	8.34	4.92	16.3	7.84	5.44	6.48	3.36
11.	1.65	1.65	9.51	10.5	11.8	7.65	4.46	13.3	6.63	4.94	4.26	3.18
12.	1.61	1.43	7.46	9.03	11.7	7.43	4.48	11.8	6.55	4.47	14.7	3.01
13.	1.65	1.33	6.00	8.42	11.5	6.98	4.96	9.59	5.56	4.11	10.2	2.93
14.	1.50	1.53	5.21	15.7	13.0	6.82	4.08	8.67	4.96	3.88	12.2	2.85
15.	1.45	1.76	4.86	16.2	11.0	6.64	4.06	7.33	4.48	3.65	11.0	2.91
16.	1.47	5.36	4.67	21.4	11.3	6.58	3.78	6.33	4.18	3.47	8.53	2.94
17.	1.55	7.18	4.46	25.6	14.1	6.54	3.77	5.55	18.7	3.37	6.90	3.47
18.	2.07	5.25	4.37	20.0	13.5	6.45	3.64	4.84	14.4	3.25	6.03	3.70
19.	2.03	4.29	4.29	17.5	14.2	6.65	3.56	4.40	15.4	3.11	5.12	3.19
20.	1.92	3.89	4.45	15.9	12.5	5.93	3.37	4.23	12.2	3.06	4.65	2.90
21.	2.17	3.62	5.15	15.8	11.5	5.77	3.80	4.15	9.51	2.97	4.35	2.75
22.	2.57	3.38	7.95	16.2	10.9	6.13	3.91	6.96	7.89	2.78	4.18	2.63
23.	2.19	3.28	8.82	19.4	9.85	5.66	3.51	7.19	6.59	2.75	3.83	2.53
24.	1.81	3.08	7.11	17.9	8.50	5.29	3.36	5.81	5.83	3.03	3.66	2.59
25.	1.74	2.84	10.5	17.2	7.67	5.23	3.23	7.18	5.37	2.85	3.34	2.50
26.	2.23	2.83	25.4	16.7	7.23	5.39	3.16	5.65	5.35	2.65	3.13	2.40
27.	1.99	2.64	30.4	15.9	8.91	5.01	3.14	8.03	6.14	2.53	3.08	2.43
28.	1.95	2.53	37.5	54.5	17.8	5.06	3.37	13.7	5.30	2.58	2.95	2.34
29.	1.97		25.1	54.1	29.8	5.54	3.47	29.3	4.55	3.00	2.91	2.34
30.	1.82		18.5	30.2	31.8	6.07	3.18	26.0	4.19	3.16	2.85	2.31
31.	1.86		33.3		22.2		3.21	23.2		2.38		2.96
	Extremwerte in m³/s											
am	17.	13.	08.	13.	26.	27.	27.	22.	16.	31.	09.	30.
NQ	1.26	1.15	1.51	7.63	6.99	4.55	2.70	3.74	3.95	2.11	2.15	1.90
HQ	6.22	9.62	40.8	87.0	46.4	19.7	13.7	46.1	41.2	51.2	25.6	5.06
am	01.	16.	28.	28.	28.	01.	08.	29.	17.	04.	12.	17.
	Monatsmittel in m³/s(MQ),l/s.km²(Mq) bzw.Monatssummen in mm (h_A)											
MQ	2.13	2.71	10.5	19.9	14.9	8.33	4.14	11.2	8.53	5.05	5.08	2.88
Mq	10.7	13.7	52.9	100	75.1	42.0	20.9	56.6	43.1	25.5	25.6	14.5
h_A	29	33	142	260	201	109	56	151	112	68	66	38

Reihe: 2001-2005 **Mittlere Monatsmittel in m³/s (MQ),l/s.km²(Mq) bzw. -summen in mm (h_A)**

MQ	4.61	4.60	10.9	10.5	11.2	10.0	7.31	10.1	9.74	7.90	5.90	4.14
Mq	23.3	23.2	55.0	53.2	56.5	50.5	36.9	51.0	49.2	39.9	29.8	20.9
h_A	62	56	147	138	151	131	99	137	127	107	77	54

Reihe: 1961-2006 **Mittlere Monatsmittel mit Extremwerten in m³/s**

NQ	0.81	0.80	0.55	0.85	2.50	1.99	1.71	1.12	0.93	0.62	0.62	0.69
NQ_T	0.94	0.90	0.55	1.20	3.05	2.23	2.08	1.45	1.22	0.85	0.69	0.69
MNQ_T	2.49	2.59	3.29	5.45	7.63	6.36	4.68	3.69	3.27	2.90	2.70	2.55
NMQ	1.02	1.03	1.32	3.85	5.38	4.88	3.38	2.47	2.02	1.19	0.99	0.73
MQ	4.41	4.45	7.03	10.6	13.2	11.8	6.98	8.57	6.92	5.31	5.07	5.14
HMQ	9.55	11.8	18.3	19.9	41.1	24.4	21.3	19.3	18.4	15.5	16.9	11.0
MHQ	17.3	17.5	27.6	27.9	40.5	47.6	46.8	53.1	27.5	21.1	20.8	25.8
HQ	62.8	126	103	87.0	253	170	156	233	94.1	106	84.6	116

Jahreswerte in m³/s (Q),l/s.km²(Mq), mm (h_J)

	Berichtsjahr			Reihe: 2001 - 2005			Reihe: 1961 - 2006		
NQ	1.15	13.02.		1.00	30.12.2005		0.55	18.03.1971	
NQ_T	1.33	13.02.					0.55	07.03.1971	
$MJNQ_T$							1.74		
NJMQ							4.40		1976
MQ,Mq,h_A	7.95	40.2	1266	8.08	40.8	1287	7.69	38.8	1225
HJMQ							12.3		1999
MJHQ							99.7		
HQ	87.0	28.04.		233	22.08.2005		253	22.05.1999	

NNQ seit 1955: 0.55 18.03.1971 **HHQ seit** 1955: 253 22.05.1999

Berichtsjahr(J) Überschreitungsdauer der Abflüsse in Tagen Reihe(R): 2001-2005

m³/s	Tage(J)	Tage(R)	m³/s	Tage(J)	Tage(R)	m³/s	Tage(J)	Tage(R)	m³/s	Tage(J)	Tage(R)
10000			**500**			**20.0**	28	17.4	**1.00**	365	365.2
8000			**350**			**16.0**	48	33.6	**0.80**		
6000			**250**			**12.0**	74	66.8	**0.60**		
4000			**180**			**9.00**	105	115.0	**0.40**		
3000			**140**		0.2	**7.00**	133	155.4	**0.30**		
2000			**100**		0.4	**5.00**	184	210.6	**0.20**		
1600			**80.0**		0.4	**3.50**	238	278.2	**0.10**		
1200			**60.0**		0.8	**2.50**	313	324.6	**0.06**		
900			**40.0**	2	2.8	**1.80**	347	358.4	**0.03**		
700			**30.0**	8	5.6	**1.40**	364	364.6	**0.00**		

siehe Tabelle Überleitungen u. Speicherungen d. Berichtsjahrs
durch Kraftwerksbetrieb beeinflusst
Im Apr,Mai nach ergänzten Wasserständen ermittelt

Abflüsse

Nr. 55 Scharnitz (Weidach) Isar

Mst.Nr. 201095 Art: Schreibpegel Einzugsgebiet: 203.6 km²

Monat	I	II	III	IV	V	VI	VII	VIII	IX	X	XI	XII
Tag	Tägliche Abflüsse 2006 in m³/s											
1.	2.28	2.20	2.13	4.36	9.73	12.8	13.0	6.17	8.89	4.21	3.45	3.43
2.	2.28	2.20	2.13	5.05	9.56	12.0	12.4	6.01	8.64	4.12	3.42	3.34
3.	2.28	2.20	2.12	4.90	9.87	12.2	11.8	7.65	8.53	4.15	3.39	3.27
4.	2.28	2.19	2.12	4.38	10.4	12.7	11.6	9.96	8.18	6.88	3.36	3.24
5.	2.27	2.19	2.12	4.14	11.0	12.7	11.4	8.67	7.96	5.03	3.31	3.21
6.	2.27	2.19	2.12	3.92	11.2	12.1	10.9	12.0	7.76	4.73	3.29	3.17
7.	2.27	2.19	2.12	3.73	11.0	11.4	10.7	37.0	7.57	4.58	3.40	3.14
8.	2.26	2.18	2.12	3.74	11.0	11.1	10.7	16.7	7.62	4.47	3.43	3.11
9.	2.26	2.18	2.12	3.89	10.8	10.9	10.6	13.3	7.15	4.36	3.93	3.08
10.	2.26	2.18	2.12	4.17	10.4	10.8	9.97	12.0	6.96	4.27	4.40	3.04
11.	2.26	2.18	2.12	4.19	10.4	10.9	9.63	11.0	6.82	4.21	3.93	3.01
12.	2.25	2.17	2.12	3.81	10.5	11.0	9.34	10.4	6.66	4.16	4.57	2.98
13.	2.25	2.17	2.12	3.75	10.6	11.3	9.28	9.76	6.45	4.11	4.41	2.94
14.	2.25	2.17	2.12	4.15	11.6	11.7	9.05	9.40	6.24	4.40	5.57	2.93
15.	2.25	2.16	2.13	4.54	11.0	11.9	8.79	9.42	6.02	4.17	5.46	2.93
16.	2.24	2.16	2.14	5.40	11.2	12.5	8.55	9.16	5.81	4.00	5.02	2.92
17.	2.24	2.16	2.15	6.02	13.2	13.8	8.30	9.04	5.60	3.89	4.84	2.91
18.	2.24	2.16	2.18	6.06	14.5	14.7	8.03	8.78	5.38	3.79	4.69	2.90
19.	2.24	2.15	2.22	5.81	18.0	15.0	7.76	8.49	5.29	3.70	4.55	2.89
20.	2.23	2.15	2.33	5.73	16.8	14.3	7.57	8.35	5.10	3.62	4.57	2.89
21.	2.23	2.15	2.45	5.94	14.9	13.9	7.56	8.04	5.01	3.56	4.45	2.88
22.	2.23	2.15	2.54	6.31	13.9	15.8	7.16	7.81	4.93	3.52	4.32	2.87
23.	2.23	2.14	2.61	7.42	14.2	16.0	6.99	7.58	4.85	3.48	4.17	2.86
24.	2.22	2.14	2.63	8.63	12.9	14.7	6.84	8.02	4.77	3.56	4.07	2.85
25.	2.22	2.14	2.78	9.04	11.9	16.0	6.68	8.57	4.69	3.44	3.99	2.85
26.	2.22	2.14	3.27	9.04	11.4	14.3	6.53	7.61	4.61	3.37	3.91	2.84
27.	2.21	2.13	4.49	9.99	13.0	15.4	6.50	7.47	4.53	3.34	3.83	2.83
28.	2.21	2.13	4.78	10.9	15.3	14.3	6.45	7.49	4.44	3.35	3.73	2.82
29.	2.21		4.02	11.0	17.8	15.2	6.21	8.51	4.40	4.35	3.64	2.81
30.	2.21		3.54	10.1	15.0	13.9	6.12	9.38	4.33	3.80	3.53	2.81
31.	2.20		3.91		13.4		6.11	9.23		3.56		2.80
	Extremwerte in m³/s											
am	31.	28.	13.	07.	02.	12.	31.	03.	30.	27.	06.	31.
NQ	2.20	2.13	2.12	3.68	9.41	10.7	6.09	5.87	4.26	3.34	3.26	2.79
HQ	2.28	2.20	6.13	11.6	21.0	19.9	13.5	65.8	9.07	9.05	6.99	3.47
am	01.	01.	27.	28.	28.	24.	01.	07.	01.	04.	14.	01.
	Monatsmittel in m³/s(MQ),l/s.km²(Mq) bzw.Monatssummen in mm (h_A)											
MQ	2.24	2.17	2.58	6.00	12.5	13.2	8.79	10.1	6.17	4.07	4.09	2.99
Mq	11.0	10.6	12.7	29.5	61.2	64.7	43.2	49.6	30.3	20.0	20.1	14.7
h_A	30	26	34	76	164	168	116	133	79	54	52	38
Reihe: 2001-2005	Mittlere Monatsmittel in m³/s (MQ),l/s.km²(Mq) bzw. -summen in mm (h_A)											
MQ	2.99	2.67	4.59	6.99	12.7	13.1	10.7	10.5	9.20	7.28	5.18	3.74
Mq	14.7	13.1	22.6	34.3	62.6	64.3	52.7	51.5	45.2	35.7	25.5	18.4
h_A	39	32	60	89	168	167	141	138	117	96	66	48
Reihe: 1981-2006	Mittlere Monatsmittel mit Extremwerten in m³/s											
NQ	1.71	1.79	1.88	2.35	2.52	6.82	6.09	4.24	3.86	3.20	2.63	1.96
NQ_T	1.72	1.84	1.89	2.38	2.56	6.91	6.11	4.26	3.90	3.22	2.72	1.97
MNQ_T	2.72	2.51	2.62	4.64	9.63	11.0	9.35	7.09	6.17	4.95	3.99	3.20
NMQ	2.24	1.99	2.34	2.83	5.95	9.05	7.29	5.13	4.64	3.70	3.12	2.42
MQ	3.13	2.82	3.95	7.12	13.2	14.0	12.5	9.94	8.19	6.25	4.86	3.90
HMQ	4.39	3.79	6.64	14.3	29.3	20.1	17.5	16.1	13.4	9.88	9.28	6.22
MHQ	3.98	4.27	7.82	13.3	22.4	24.4	24.1	29.1	14.6	11.1	7.56	6.58
HQ	6.15	21.9	24.4	26.4	90.2	57.2	52.2	146	39.9	43.9	22.5	23.2

Jahreswerte in m³/s (Q),l/s.km²(Mq), mm (h_J)

	Berichtsjahr			Reihe: 2001 - 2005			Reihe: 1981 - 2006		
NQ	2.12	13.03.		1.71	10.01.2004		1.71	10.01.2004	
NQ_T	2.12	13.03.					1.72	10.01.2004	
$MJNQ_T$							2.32		
NJMQ							5.75		1991
MQ,Mq,h_A	6.26	30.7	969	7.50	36.8	1162	7.51	36.9	1163
HJMQ							10.1		2000
MJHQ							41.8		
HQ	65.8	07.08.		146	23.08.2005		146	23.08.2005	

NNQ seit 1979: 1.71 10.01.2004 **HHQ seit** 1979: 146 23.08.2005

Berichtsjahr(J) Überschreitungsdauer der Abflüsse in Tagen Reihe(R): 2001-2005

m³/s	Tage(J)	Tage(R)	m³/s	Tage(J)	Tage(R)	m³/s	Tage(J)	Tage(R)	m³/s	Tage(J)	Tage(R)
10000			500			20.0	1	4.0	1.00		
8000			350			16.0	7	12.8	0.80		
6000			250			12.0	41	57.0	0.60		
4000			180			9.00	96	120.2	0.40		
3000			140			7.00	129	176.2	0.30		
2000			100		0.2	5.00	165	229.2	0.20		
1600			80.0		0.2	3.50	236	275.2	0.10		
1200			60.0		0.2	2.50	285	331.6	0.06		
900			40.0		0.6	1.80	365	364.0	0.03		
700			30.0	1	1.0	1.40		365.2	0.00		

Im Jän,Feb,Mrz,Apr,Mai,Jun,Jul,Sep,Okt,Dez n.erg.Wasserst.erm.

Nr. 57 Scharnitz (Gießenbach) Gießenbach

Mst.Nr. 202143 Art: Schreibpegel Einzugsgebiet: 65.1 km²

Monat	I	II	III	IV	V	VI	VII	VIII	IX	X	XI	XII
Tag	Tägliche Abflüsse 2006 in m³/s											
1.	0.08	0.07	0.07	0.69	0.67	0.63	0.69	0.35	0.29	0.25	0.20	0.09
2.	0.08	0.07	0.07	0.95	0.62	0.60	0.60	0.34	0.30	0.25	0.20	0.09
3.	0.08	0.07	0.07	0.92	0.63	0.61	0.57	0.37	0.30	0.25	0.18	0.09
4.	0.08	0.07	0.07	0.65	0.61	0.63	0.54	0.37	0.29	0.27	0.18	0.09
5.	0.08	0.07	0.07	0.54	0.66	0.63	0.57	0.35	0.29	0.27	0.17	0.09
6.	0.08	0.07	0.07	0.44	0.71	0.61	0.53	0.36	0.29	0.27	0.16	0.09
7.	0.08	0.07	0.07	0.35	0.68	0.58	0.54	1.20	0.29	0.27	0.15	0.09
8.	0.07	0.07	0.07	0.31	0.65	0.57	0.53	0.73	0.30	0.27	0.14	0.09
9.	0.07	0.07	0.07	0.34	0.63	0.57	0.52	0.60	0.29	0.26	0.13	0.09
10.	0.07	0.07	0.07	0.47	0.56	0.56	0.49	0.48	0.28	0.26	0.13	0.09
11.	0.07	0.07	0.07	0.46	0.52	0.57	0.47	0.40	0.28	0.26	0.12	0.08
12.	0.07	0.07	0.07	0.38	0.51	0.57	0.47	0.37	0.28	0.25	0.12	0.08
13.	0.07	0.07	0.07	0.31	0.51	0.58	0.47	0.35	0.27	0.25	0.11	0.08
14.	0.07	0.07	0.07	0.39	0.63	0.59	0.47	0.33	0.27	0.25	0.12	0.08
15.	0.07	0.07	0.07	0.48	0.64	0.60	0.47	0.31	0.26	0.25	0.11	0.09
16.	0.07	0.07	0.07	0.69	0.66	0.62	0.46	0.29	0.25	0.26	0.11	0.09
17.	0.07	0.07	0.07	0.88	0.70	0.67	0.48	0.29	0.26	0.30	0.10	0.09
18.	0.07	0.07	0.07	0.87	0.73	0.70	0.47	0.30	0.26	0.29	0.10	0.08
19.	0.07	0.07	0.07	0.78	0.78	0.71	0.46	0.29	0.26	0.28	0.10	0.07
20.	0.07	0.07	0.07	0.71	0.92	0.69	0.45	0.28	0.27	0.27	0.10	0.07
21.	0.07	0.07	0.08	0.68	0.77	0.67	0.46	0.28	0.28	0.26	0.10	0.07
22.	0.07	0.07	0.08	0.68	0.68	0.73	0.47	0.30	0.27	0.25	0.10	0.07
23.	0.07	0.07	0.08	0.74	0.60	0.70	0.47	0.31	0.27	0.24	0.09	0.07
24.	0.07	0.07	0.08	0.71	0.55	0.64	0.46	0.31	0.27	0.24	0.09	0.07
25.	0.07	0.07	0.09	0.71	0.52	0.78	0.45	0.32	0.27	0.23	0.09	0.07
26.	0.07	0.07	0.11	0.72	0.57	0.71	0.43	0.28	0.26	0.22	0.09	0.07
27.	0.07	0.07	0.13	0.76	0.70	0.94	0.46	0.29	0.26	0.21	0.09	0.07
28.	0.07	0.07	0.15	0.84	0.72	0.75	0.39	0.31	0.26	0.20	0.09	0.07
29.	0.07		0.20	0.82	0.81	0.86	0.38	0.31	0.25	0.21	0.09	0.07
30.	0.07		0.18	0.71	0.71	0.82	0.35	0.31	0.25	0.21	0.09	0.07
31.	0.07		0.42		0.66		0.36	0.30		0.21		0.07
	Extremwerte in m³/s											
am	31.	01.	01.	08.	24.	24.	30.	24.	29.	30.	25.	23.
NQ	0.07	0.07	0.07	0.24	0.48	0.55	0.31	0.24	0.23	0.18	0.07	0.06
HQ	0.08	0.07	0.75	1.24	1.08	1.78	1.39	2.11	0.32	0.33	0.22	0.11
am	01.	28.	31.	02.	20.	27.	27.	07.	08.	03.	01.	09.
	Monatsmittel in m³/s(MQ),l/s.km²(Mq) bzw.Monatssummen in mm (h_A)											
MQ	0.07	0.07	0.10	0.63	0.66	0.66	0.48	0.38	0.27	0.25	0.12	0.08
Mq	1.12	1.07	1.49	9.72	10.1	10.2	7.40	5.79	4.21	3.85	1.87	1.19
h_A	3	3	4	25	27	26	20	16	11	10	5	3
Reihe: 2001-2005	Mittlere Monatsmittel in m³/s (MQ),l/s.km²(Mq) bzw. -summen in mm (h_A)											
MQ	0.35	0.34	0.71	0.97	1.15	1.17	0.89	0.82	0.72	0.61	0.47	0.38
Mq	5.40	5.23	10.9	14.8	17.6	18.0	13.7	12.6	11.0	9.43	7.25	5.87
h_A	14	13	29	38	47	47	37	34	29	25	19	15
Reihe: 1987-2006	Mittlere Monatsmittel mit Extremwerten in m³/s											
NQ	.030	0.07	0.07	0.24	0.32	0.55	0.31	0.24	0.23	0.13	0.07	0.06
NQ_T	.030	0.07	0.07	0.31	0.35	0.56	0.35	0.28	0.25	0.13	0.09	0.07
MNQ_T	0.28	0.29	0.36	0.66	0.99	0.90	0.72	0.55	0.47	0.39	0.32	0.28
NMQ	0.07	0.07	0.10	0.37	0.62	0.66	0.48	0.38	0.27	0.25	0.12	0.08
MQ	0.32	0.37	0.62	1.02	1.25	1.17	0.99	0.78	0.65	0.51	0.43	0.38
HMQ	0.60	0.89	1.02	1.67	2.88	1.98	1.53	1.31	1.17	0.87	0.95	0.72
MHQ	0.49	1.28	1.41	1.88	2.38	2.29	2.36	2.58	1.35	1.03	0.72	0.78
HQ	1.31	16.1	3.09	3.49	13.7	3.85	5.07	11.2	4.41	4.04	2.46	2.50

Jahreswerte in m³/s (Q),l/s.km²(Mq), mm (h_J)

	Berichtsjahr			Reihe: 2001 - 2005			Reihe: 1987 - 2006		
NQ	0.06	23.12.		0.08	31.12.2005		.030	24.01.1987	
NQ_T	0.07	30.12.					.030	24.01.1987	
$MJNQ_T$							0.20		
NJMQ							0.32		2006
MQ,Mq,h_A	0.32	4.84	153	0.71	11.0	346	0.71	10.9	343
HJMQ							1.06		2000
MJHQ							4.54		
HQ	2.11	07.08.		11.2	23.08.2005		16.1	15.02.1990	

NNQ seit 1985: .030 24.01.1987 **HHQ seit** 1985: 16.1 15.02.1990

Berichtsjahr(J) Überschreitungsdauer der Abflüsse in Tagen Reihe(R): 2001-2005

m³/s	Tage(J)	Tage(R)	m³/s	Tage(J)	Tage(R)	m³/s	Tage(J)	Tage(R)	m³/s	Tage(J)	Tage(R)
10000			500			20.0			1.00	1	83.2
8000			350			16.0			0.80	12	133.8
6000			250			12.0			0.60	70	210.0
4000			180			9.00			0.40	118	279.2
3000			140			7.00		0.2	0.30	151	303.4
2000			100			5.00		0.2	0.20	218	325.6
1600			80.0			3.50		0.2	0.10	242	360.4
1200			60.0			2.50		2.2	0.06	365	365.2
900			40.0			1.80		6.6	0.03		
700			30.0			1.40		20.8	0.00		

durch Kraftwerksbetrieb beeinflusst
Im Jän,Feb,Mrz,Apr,Mai,Jun,Aug,Sep,Nov,Dez n.erg.Wasserst.erm.

Abflüsse

Nr. 58 Klamm
Leutascher Ache

Mst.Nr. 202127 Art: Schreibpegel Einzugsgebiet: 45.0 km²

Monat	I	II	III	IV	V	VI	VII	VIII	IX	X	XI	XII
Tag	Tägliche Abflüsse 2006 in m³/s											
1.	0.37	0.34	0.32	1.41	2.90	2.88	2.99	1.41	2.28	0.75	0.62	0.58
2.	0.37	0.34	0.32	1.75	2.81	2.61	2.68	1.28	2.15	0.75	0.62	0.57
3.	0.37	0.34	0.31	1.85	3.00	2.57	2.38	1.80	1.98	0.87	0.61	0.56
4.	0.37	0.34	0.31	1.76	3.37	2.60	2.22	2.43	1.81	1.37	0.61	0.55
5.	0.36	0.34	0.31	1.64	3.72	2.68	2.07	2.02	1.71	0.97	0.60	0.54
6.	0.36	0.34	0.31	1.42	3.62	2.67	1.93	2.39	1.60	0.91	0.60	0.54
7.	0.36	0.34	0.31	1.24	3.30	2.59	1.88	9.20	1.50	0.89	0.60	0.52
8.	0.36	0.33	0.31	1.34	3.10	2.52	1.93	5.49	1.45	0.87	0.60	0.50
9.	0.36	0.33	0.31	1.46	2.91	2.48	1.88	4.09	1.31	0.85	0.84	0.49
10.	0.36	0.33	0.31	1.62	2.57	2.55	1.76	3.37	1.25	0.84	0.87	0.47
11.	0.36	0.33	0.31	1.34	2.48	2.61	1.72	2.89	1.20	0.82	0.75	0.45
12.	0.36	0.33	0.31	1.08	2.56	2.61	1.70	2.55	1.14	0.81	1.14	0.43
13.	0.36	0.33	0.31	0.96	2.59	2.62	1.65	2.30	1.10	0.80	1.01	0.42
14.	0.36	0.33	0.31	1.06	2.96	2.57	1.60	2.19	1.06	0.79	1.77	0.40
15.	0.36	0.33	0.31	1.22	2.99	2.51	1.55	2.04	1.03	0.77	1.44	0.39
16.	0.35	0.33	0.32	1.76	3.14	2.59	1.50	1.88	0.99	0.75	1.30	0.38
17.	0.35	0.33	0.32	2.00	4.17	2.87	1.45	1.83	0.97	0.73	1.22	0.37
18.	0.35	0.33	0.33	1.82	4.39	2.86	1.40	1.73	0.95	0.71	1.13	0.36
19.	0.35	0.33	0.34	1.91	4.94	2.82	1.34	1.62	0.90	0.69	1.05	0.34
20.	0.35	0.32	0.36	2.14	4.13	2.80	1.30	1.61	0.85	0.67	0.98	0.33
21.	0.35	0.32	0.38	2.39	3.50	2.63	1.29	1.57	0.84	0.65	0.91	0.33
22.	0.35	0.32	0.41	2.57	3.28	3.11	1.26	1.51	0.83	0.64	0.82	0.32
23.	0.35	0.32	0.46	2.94	3.10	4.28	1.24	1.43	0.82	0.63	0.73	0.32
24.	0.35	0.32	0.45	3.25	2.72	3.56	1.19	1.51	0.81	0.69	0.70	0.31
25.	0.35	0.32	0.45	3.21	2.43	3.87	1.17	1.65	0.80	0.63	0.68	0.30
26.	0.35	0.32	0.66	3.13	2.29	3.39	1.15	1.58	0.79	0.61	0.66	0.30
27.	0.35	0.32	1.13	3.30	2.49	3.86	1.13	1.62	0.80	0.61	0.64	0.29
28.	0.34	0.32	1.26	4.20	3.29	3.35	1.44	1.78	0.76	0.61	0.62	0.29
29.	0.34		0.92	4.01	4.46	3.85	1.35	2.37	0.76	0.79	0.60	0.28
30.	0.34		0.72	3.27	3.95	3.49	1.20	2.35	0.75	0.71	0.59	0.28
31.	0.34		1.30		3.35		1.27	2.23		0.63		0.27
	Extremwerte in m³/s											
am	31.	28.	10.	14.	26.	09.	28.	02.	30.	25.	30.	31.
NQ	0.34	0.32	0.31	0.90	2.24	2.35	1.11	1.21	0.75	0.61	0.58	0.27
HQ	0.37	0.34	1.93	4.84	5.31	8.83	3.94	14.6	2.36	2.68	2.31	0.58
am	01.	01.	31.	28.	19.	25.	28.	07.	01.	04.	14.	01.
	Monatsmittel in m³/s(MQ),l/s.km²(Mq) bzw.Monatssummen in mm (h_A)											
MQ	0.35	0.33	0.47	2.10	3.24	2.95	1.63	2.38	1.17	0.77	0.84	0.40
Mq	7.88	7.31	10.4	46.7	72.1	65.5	36.3	52.8	26.1	17.1	18.7	8.94
h_A	21	18	28	121	193	170	97	142	68	46	49	23

Reihe: 2001-2005	Mittlere Monatsmittel in m³/s (MQ),l/s.km²(Mq) bzw. -summen in mm (h_A)											
MQ	0.46	0.38	1.15	1.76	2.89	2.36	1.88	2.11	1.49	1.25	0.87	0.58
Mq	10.3	8.52	25.5	39.1	64.3	52.3	41.7	46.9	33.1	27.8	19.3	12.9
h_A	28	21	68	101	172	136	112	126	86	74	50	33
Reihe: 1984-2006	Mittlere Monatsmittel mit Extremwerten in m³/s											
NQ	0.22	0.19	0.19	0.32	0.68	0.82	0.68	0.46	0.49	0.45	0.37	0.26
NQ_T	0.22	0.20	0.19	0.39	0.72	0.83	0.69	0.47	0.50	0.45	0.38	0.26
MNQ_T	0.37	0.34	0.38	0.78	2.11	1.87	1.32	1.07	0.92	0.68	0.59	0.44
NMQ	0.23	0.22	0.33	0.95	1.55	1.51	0.85	0.62	0.63	0.54	0.39	0.31
MQ	0.44	0.41	0.85	1.74	3.07	2.59	2.08	1.83	1.46	1.00	0.80	0.61
HMQ	0.67	0.81	1.71	2.78	7.40	4.44	3.59	3.89	3.03	1.67	1.88	1.17
MHQ	0.78	0.83	2.13	4.20	6.76	5.32	6.55	10.6	3.40	2.35	1.64	1.44
HQ	2.86	6.01	6.28	8.10	46.2	12.8	40.7	54.4	7.51	9.65	9.79	5.93

Jahreswerte in m³/s (Q),l/s.km²(Mq), mm (h_J)

	Berichtsjahr			Reihe: 2001 - 2005			Reihe: 1984 - 2006		
NQ	0.27	31.12.		0.28	10.03.2004		0.19	05.03.1996	
NQ_T	0.27	31.12.					0.19	05.03.1996	
$MJNQ_T$							0.31		
NJMQ							0.99		2003
MQ,Mq,h_A	1.39	30.9	975	1.44	31.9	1007	1.41	31.4	990
HJMQ							2.07		1999
MJHQ							14.7		
HQ	14.6	07.08.		54.4	01.08.2002		54.4	01.08.2002	

NNQ seit 1983: 0.19 05.03.1996 **HHQ seit** 1983: 54.4 01.08.2002

Berichtsjahr(J)	Überschreitungsdauer der Abflüsse in Tagen					Reihe(R): 2001-2005					
m³/s	Tage(J)	Tage(R)	m³/s	Tage(J)	Tage(R)	m³/s	Tage(J)	Tage(R)	m³/s	Tage(J)	Tage(R)
10000			500			20.0		0.2	1.00	179	192.2
8000			350			16.0		0.4	0.80	207	220.8
6000			250			12.0		0.6	0.60	249	258.6
4000			180			9.00	1	1.0	0.40	268	316.4
3000			140			7.00	1	1.2	0.30	360	362.6
2000			100			5.00	2	3.0	0.20	365	365.2
1600			80.0			3.50	19	17.8	0.10		
1200			60.0			2.50	73	53.6	0.06		
900			40.0			1.80	107	103.6	0.03		
700			30.0		0.2	1.40	143	152.0	0.00		

Im Jän,Feb,Mrz,Dez nach ergänzten Wasserständen ermittelt

Nr. 61 Ehrwald (Viadukt)
Loisach

Mst.Nr. 201152 Art: Schreibpegel Einzugsgebiet: 88.4 km²

Monat	I	II	III	IV	V	VI	VII	VIII	IX	X	XI	XII
Tag	Tägliche Abflüsse 2006 in m³/s											
1.	0.80	0.69	0.75	5.45	4.51	5.31	3.96	1.82	3.46	1.39	1.18	1.17
2.	0.80	0.69	0.70	6.59	4.24	4.77	3.67	1.71	3.02	1.46	1.19	1.14
3.	0.78	0.69	0.72	5.90	4.31	4.63	3.39	2.40	2.75	1.76	1.18	1.14
4.	0.75	0.68	0.74	4.56	4.69	5.04	3.19	3.71	2.51	3.12	1.14	1.15
5.	0.75	0.67	0.70	3.80	5.06	5.14	3.02	3.07	2.36	2.04	1.15	1.16
6.	0.75	0.67	0.67	3.17	4.93	4.67	2.90	3.51	2.22	1.80	1.14	1.15
7.	0.73	0.68	0.67	2.88	4.50	4.26	3.20	8.99	2.13	1.67	1.14	1.19
8.	0.72	0.67	0.64	2.83	4.21	3.99	2.86	7.02	2.24	1.60	1.13	1.15
9.	0.72	0.68	1.11	2.93	4.20	3.86	2.72	6.00	2.02	1.54	1.40	1.21
10.	0.69	0.65	1.21	3.00	3.88	3.73	2.65	4.95	1.93	1.49	1.82	1.18
11.	0.67	0.64	0.99	2.86	3.79	3.67	2.57	4.19	1.86	1.45	1.47	1.07
12.	0.68	0.61	0.89	2.46	3.74	3.52	2.50	3.69	1.80	1.40	2.50	1.09
13.	0.70	0.59	0.82	2.42	3.76	3.43	2.43	3.35	1.74	1.38	2.18	1.04
14.	0.69	0.59	0.79	3.38	4.99	3.41	2.36	3.21	1.70	1.38	2.51	1.04
15.	0.69	0.62	0.76	3.48	4.52	3.30	2.28	3.05	1.67	1.34	2.45	1.07
16.	0.67	1.11	0.77	4.18	4.34	3.42	2.20	2.81	1.63	1.29	2.06	1.04
17.	0.67	1.24	0.76	4.34	5.31	4.06	2.12	2.62	1.68	1.27	1.88	1.04
18.	0.67	1.07	0.78	4.05	5.51	3.84	2.04	2.47	1.65	1.26	1.73	1.01
19.	0.67	0.97	0.86	3.72	5.94	4.52	1.95	2.32	1.76	1.26	1.62	0.96
20.	0.68	0.94	1.00	3.75	5.65	5.94	1.90	2.38	1.65	1.23	1.58	0.92
21.	0.67	0.96	1.18	3.96	5.09	4.94	1.85	2.27	1.59	1.23	1.50	0.87
22.	0.66	0.93	1.50	4.27	4.73	5.08	1.82	2.21	1.55	1.22	1.49	0.86
23.	0.64	0.90	1.71	4.49	4.48	5.54	1.79	2.12	1.51	1.21	1.40	0.88
24.	0.63	0.85	1.65	4.40	4.18	4.86	1.73	2.17	1.47	1.22	1.37	0.89
25.	0.63	0.83	2.22	4.59	3.74	4.56	1.68	2.31	1.45	1.12	1.36	0.88
26.	0.62	0.81	3.12	4.60	3.48	4.25	1.67	2.12	1.46	1.12	1.34	0.85
27.	0.63	0.77	5.13	4.87	3.76	4.24	1.65	2.09	1.50	1.12	1.27	0.84
28.	0.64	0.74	6.35	7.26	5.09	4.12	1.67	2.34	1.46	1.13	1.23	0.83
29.	0.66		5.06	6.86	7.63	4.48	1.84	3.93	1.40	1.28	1.23	0.84
30.	0.66		3.77	5.28	7.08	4.42	1.74	4.48	1.38	1.20	1.19	0.83
31.	0.67		5.36		6.05		1.78	4.17		1.15		0.83
	Extremwerte in m³/s											
am	26.	09.	08.	13.	26.	16.	26.	02.	30.	26.	08.	26.
NQ	0.60	0.58	0.62	2.19	3.44	3.13	1.56	1.61	1.32	1.09	1.10	0.79
HQ	0.82	1.44	7.13	8.46	10.0	7.82	4.13	12.5	3.81	5.48	3.31	1.26
am	01.	16.	28.	28.	28.	20.	01.	07.	01.	04.	12.	09.
	Monatsmittel in m³/s(MQ),l/s.km²(Mq) bzw.Monatssummen in mm (h_A)											
MQ	0.69	0.78	1.72	4.21	4.75	4.37	2.36	3.34	1.89	1.42	1.53	1.01
Mq	7.81	8.86	19.5	47.6	53.8	49.4	26.7	37.8	21.3	16.1	17.3	11.4
h_A	21	21	52	124	144	128	71	101	55	43	45	30

Reihe: 2001-2005	Mittlere Monatsmittel in m³/s (MQ),l/s.km²(Mq) bzw. -summen in mm (h_A)											
MQ	1.27	1.20	2.73	3.07	4.10	3.88	3.13	3.72	2.94	2.54	1.86	1.42
Mq	14.4	13.5	30.8	34.8	46.4	43.9	35.5	42.1	33.3	28.7	21.0	16.0
h_A	39	33	83	90	124	114	95	113	86	77	54	42
Reihe: 1981-2006	Mittlere Monatsmittel mit Extremwerten in m³/s											
NQ	0.60	0.58	0.60	1.14	1.71	1.56	1.19	0.83	0.95	0.85	0.79	0.68
NQ_T	0.62	0.59	0.61	1.24	1.82	1.60	1.22	0.86	1.01	0.86	0.82	0.72
MNQ_T	0.93	0.91	1.14	2.09	3.43	3.24	2.48	2.01	1.80	1.51	1.31	1.10
NMQ	0.69	0.78	1.08	1.90	3.03	2.22	1.51	1.11	1.41	1.05	0.93	0.84
MQ	1.30	1.28	2.33	3.57	4.84	4.58	3.86	3.38	2.82	2.23	1.80	1.61
HMQ	2.01	2.52	4.83	5.69	12.0	8.02	5.69	6.59	4.94	4.48	3.74	2.82
MHQ	2.76	3.33	7.10	7.14	9.66	10.1	11.0	12.4	7.41	5.74	3.74	4.68
HQ	9.75	22.1	19.5	12.1	53.0	21.8	28.2	58.0	19.5	23.0	15.2	24.9

Jahreswerte in m³/s (Q),l/s.km²(Mq), mm (h_J)

	Berichtsjahr			Reihe: 2001 - 2005			Reihe: 1981 - 2006		
NQ	0.58	09.02.		0.64	11.03.2005		0.58	09.02.2006	
NQ_T	0.59	13.02.					0.59	13.02.2006	
$MJNQ_T$							0.82		
NJMQ							1.88		2003
MQ,Mq,h_A	2.34	26.5	837	2.66	30.1	948	2.81	31.8	1001
HJMQ							3.94		2000
MJHQ							21.3		
HQ	12.5	07.08.		58.0	23.08.2005		58.0	23.08.2005	

NNQ seit 1951: 0.25 26.02.1965 **HHQ seit** 1951: 63.0 10.08.1970

Berichtsjahr(J)	Überschreitungsdauer der Abflüsse in Tagen					Reihe(R): 2001-2005					
m³/s	Tage(J)	Tage(R)	m³/s	Tage(J)	Tage(R)	m³/s	Tage(J)	Tage(R)	m³/s	Tage(J)	Tage(R)
10000			500			20.0		0.4	1.00	279	320.4
8000			350			16.0		0.6	0.80	306	355.2
6000			250			12.0		2.4	0.60	363	365.2
4000			180			9.00		4.8	0.40	365	
3000			140			7.00	5	8.8	0.30		
2000			100			5.00	29	25.4	0.20		
1600			80.0			3.50	94	85.8	0.10		
1200			60.0			2.50	131	164.6	0.06		
900			40.0		0.2	1.80	173	222.4	0.03		
700			30.0		0.2	1.40	218	264.6	0.00		

1977, 1978 und 1979 keine Durchflussdaten
Im Jun,Jul nach ergänzten Wasserständen ermittelt

Nr. 62 Schalklhof Schalklbach

Mst.Nr. 201160 Art: Lattenpegel Einzugsgebiet: 107.8 km²

Monat	I	II	III	IV	V	VI	VII	VIII	IX	X	XI	XII
Tag	Tägliche Abflüsse 2006 in m³/s											
1.	0.49	0.48	0.46	1.48	2.77	5.17	4.42	2.02	2.63	1.02	0.88	0.76
2.	0.49	0.48	0.46	1.57	2.90	4.50	4.21	2.05	2.54	1.00	0.77	0.67
3.	0.49	0.48	0.46	1.51	3.65	3.85	3.98	4.76	2.57	1.68	0.77	0.75
4.	0.49	0.48	0.46	1.35	5.27	3.48	3.62	4.26	2.43	2.49	0.74	0.80
5.	0.49	0.47	0.46	1.31	5.04	3.30	3.29	3.44	2.19	1.48	0.75	0.84
6.	0.49	0.47	0.46	1.19	4.91	3.24	3.59	3.26	1.99	1.29	0.81	0.84
7.	0.49	0.47	0.46	1.08	5.71	3.12	3.33	4.02	2.03	1.25	0.82	0.84
8.	0.49	0.47	0.46	1.10	5.01	3.37	3.24	3.75	2.73	1.19	0.83	0.87
9.	0.49	0.47	0.47	1.27	4.23	4.07	3.65	3.34	1.87	1.14	0.90	0.87
10.	0.49	0.47	0.47	1.35	3.58	5.45	3.01	3.02	1.75	1.13	0.80	0.82
11.	0.49	0.47	0.47	1.28	4.42	7.32	2.72	2.78	1.60	1.12	0.72	0.79
12.	0.49	0.47	0.47	1.13	5.60	8.84	2.67	2.69	1.50	1.11	0.84	0.77
13.	0.49	0.47	0.47	1.06	5.72	11.5	2.43	2.59	1.41	1.10	0.87	0.75
14.	0.49	0.47	0.47	1.16	5.01	13.2	2.22	2.46	1.33	1.10	1.48	0.74
15.	0.49	0.47	0.47	1.38	4.56	12.4	2.05	2.32	1.26	1.14	1.19	0.72
16.	0.49	0.47	0.47	1.58	6.13	12.1	1.88	2.19	1.25	1.12	1.02	0.72
17.	0.49	0.47	0.47	1.79	14.1	10.6	1.76	2.07	1.67	1.08	0.97	0.71
18.	0.48	0.47	0.47	1.87	17.3	12.1	1.64	1.94	1.59	1.05	0.94	0.70
19.	0.48	0.47	0.48	1.76	27.0	11.4	1.52	1.83	1.50	1.04	0.90	0.70
20.	0.48	0.47	0.49	1.93	20.0	11.8	1.63	1.86	1.42	1.02	0.88	0.69
21.	0.48	0.47	0.50	2.34	13.5	10.7	2.35	1.83	1.32	1.01	0.82	0.69
22.	0.48	0.46	0.52	2.75	12.5	9.71	2.20	1.63	1.21	1.00	0.86	0.68
23.	0.48	0.46	0.53	3.11	11.5	8.94	1.74	1.47	1.16	0.99	0.86	0.67
24.	0.48	0.46	0.52	2.85	8.35	9.50	1.59	1.52	1.14	0.98	0.88	0.67
25.	0.48	0.46	0.53	2.60	6.82	9.88	1.43	1.51	1.13	0.97	0.89	0.66
26.	0.48	0.46	0.73	2.60	8.21	8.45	1.46	1.46	1.12	0.96	0.88	0.65
27.	0.48	0.46	1.33	3.34	21.4	6.67	1.44	1.46	1.10	0.95	0.84	0.65
28.	0.48	0.46	1.57	4.22	17.7	6.18	1.61	2.09	1.09	0.95	0.82	0.64
29.	0.48		1.21	3.68	13.9	7.17	1.98	3.06	1.07	1.11	0.78	0.64
30.	0.48		1.09	2.98	8.75	5.36	1.74	2.60	1.04	1.04	0.76	0.63
31.	0.48		1.32		6.18		1.56	2.42		0.89		0.62
	Extremwerte in m³/s											
am	31.	28.	01.	14.	01.	08.	28.	24.	30.	31.	11.	02.
NQ	0.48	0.46	0.46	1.04	2.58	2.94	1.29	1.40	1.03	0.82	0.55	0.54
HQ	0.49	0.48	1.97	4.75	36.0	19.9	7.13	7.09	4.12	8.40	1.95	0.97
am	01.	01.	27.	28.	19.	14.	06.	03.	08.	03.	14.	06.
	Monatsmittel in m³/s(MQ),l/s.km²(Mq) bzw.Monatssummen in mm (h_A)											
MQ	0.49	0.47	0.62	1.95	9.09	7.78	2.45	2.51	1.62	1.14	0.88	0.73
Mq	4.51	4.35	5.75	18.1	84.3	72.2	22.7	23.3	15.0	10.6	8.13	6.75
h_A	12	11	15	47	226	187	61	62	39	28	21	17

Reihe: 2001-2005	Mittlere Monatsmittel in m³/s (MQ),l/s.km²(Mq) bzw. -summen in mm (h_A)											
MQ	0.67	0.64	1.32	2.10	7.03	7.60	4.10	3.49	2.20	1.83	1.54	0.83
Mq	6.20	5.96	12.3	19.5	65.2	70.5	38.0	32.4	20.4	16.9	14.3	7.70
h_A	17	14	33	51	175	183	102	87	53	45	37	20
Reihe: 1971-2006	Mittlere Monatsmittel mit Extremwerten in m³/s											
NQ	0.27	0.22	0.20	0.26	0.87	2.22	1.07	0.84	0.65	0.42	0.35	0.10
NQ_T	0.29	0.22	0.24	0.30	0.98	2.34	1.43	0.95	0.65	0.42	0.38	0.28
MNQ_T	0.54	0.50	0.53	0.91	2.68	4.36	3.42	2.07	1.58	1.22	0.83	0.65
NMQ	0.33	0.31	0.45	0.84	1.70	4.46	2.45	1.30	0.99	0.53	0.40	0.36
MQ	0.63	0.56	0.93	1.85	6.05	8.03	5.88	3.58	2.49	1.80	1.13	0.80
HMQ	1.31	0.90	1.87	4.27	10.9	11.4	12.8	5.90	4.08	3.73	3.37	1.52
MHQ	0.73	0.83	2.27	5.16	13.6	17.6	15.9	15.0	7.61	4.70	2.57	1.36
HQ	1.65	3.66	7.46	11.3	36.0	50.1	62.5	94.7	21.5	18.2	19.3	4.24

Jahreswerte in m³/s (Q),l/s.km²(Mq), mm (h_A)									
	Berichtsjahr			Reihe: 2001 - 2005			Reihe: 1971 - 2006		
NQ	0.46	01.03.		0.27	08.01.2001		0.10	19.12.1986	
NQ_T	0.46	01.03.					0.22	04.02.1973	
$MJNQ_T$							0.46		
NJMQ							1.64		1971
MQ,Mq,h_A	2.49	23.1	727	2.78	25.8	815	2.82	26.2	825
HJMQ							4.03		1999
MJHQ							25.6		
HQ	36.0	19.05.		94.7	23.08.2005		94.7	23.08.2005	

NNQ seit 1953: 0.10 19.12.1986 **HHQ seit** 1953: 120 17.09.1960

Berichtsjahr(J)	Überschreitungsdauer der Abflüsse in Tagen					Reihe(R): 2001-2005					
m³/s	Tage(J)	Tage(R)	m³/s	Tage(J)	Tage(R)	m³/s	Tage(J)	Tage(R)	m³/s	Tage(J)	Tage(R)
10000			500			20.0	3	0.2	1.00	215	253.2
8000			350			16.0	5	0.8	0.80	249	278.0
6000			250			12.0	13	5.0	0.60	281	328.4
4000			180			9.00	22	20.6	0.40	365	365.2
3000			140			7.00	30	37.2	0.30		
2000			100			5.00	45	59.0	0.20		
1600			80.0			3.50	66	86.4	0.10		
1200			60.0			2.50	99	128.0	0.06		
900			40.0		0.2	1.80	127	174.2	0.03		
700			30.0		0.2	1.40	163	209.6	0.00		

durch Kraftwerksbetrieb beeinflusst
Im Jän,Dez durch Eis beeinflusst
Im Feb,Mrz,Nov nach ergänzten Wasserständen ermittelt

Nr. 63 Kajetansbrücke Inn

Mst.Nr. 201178 Art: Schreibpegel Einzugsgebiet: 2162.0 km²

Monat	I	II	III	IV	V	VI	VII	VIII	IX	X	XI	XII
Tag	Tägliche Abflüsse 2006 in m³/s											
1.	7.31	34.8	35.2	12.7	22.7	82.3	81.4	75.1	46.6	16.0	24.5	23.6
2.	9.16	36.7	29.8	10.4	40.7	65.1	57.6	76.5	26.5	30.5	42.5	8.47
3.	28.6	43.6	28.1	19.5	40.3	39.1	90.1	95.2	24.1	33.4	49.7	10.9
4.	31.3	7.67	9.22	17.8	44.6	27.1	85.8	86.7	61.4	87.5	20.6	22.9
5.	31.8	6.08	5.92	24.2	54.8	26.7	82.9	61.4	62.1	59.7	12.3	19.4
6.	18.2	29.1	23.4	35.7	34.9	54.0	85.4	48.9	58.3	38.8	42.7	22.9
7.	20.0	38.4	25.9	18.9	32.9	51.0	91.9	64.7	52.3	17.3	41.4	23.0
8.	6.86	37.0	29.1	14.1	43.5	51.4	76.8	66.4	56.0	11.5	34.9	23.0
9.	34.4	26.3	14.8	10.7	52.6	64.7	68.5	61.2	26.1	51.9	28.9	15.1
10.	34.1	28.0	15.5	36.6	52.5	40.9	89.7	60.0	26.7	52.3	27.9	6.74
11.	37.0	7.76	7.50	34.8	52.4	52.0	86.6	63.9	60.6	39.5	14.2	32.4
12.	43.2	5.82	6.70	28.4	45.6	95.9	86.9	24.6	63.7	45.4	9.41	30.2
13.	15.6	33.9	23.8	29.8	42.3	122	89.1	32.7	59.2	35.4	27.2	19.8
14.	6.13	29.2	37.8	13.2	34.5	138	69.9	52.9	62.1	16.1	27.6	19.0
15.	6.40	34.2	30.5	15.8	60.5	131	74.5	33.0	60.5	11.7	24.7	31.3
16.	30.7	24.4	28.7	13.5	50.7	133	43.0	49.0	39.9	51.6	18.1	16.0
17.	17.6	23.7	21.0	14.6	87.2	111	76.2	31.1	65.3	42.1	15.7	9.40
18.	32.6	6.03	9.14	27.2	112	109	83.9	72.0	59.9	45.0	7.71	36.5
19.	25.4	6.02	5.86	20.4	177	142	79.9	75.6	56.3	42.2	10.2	33.7
20.	19.8	30.4	24.0	30.0	152	136	81.7	63.9	58.5	33.7	30.7	26.3
21.	6.35	39.2	21.9	46.1	81.0	147	83.5	62.3	51.2	10.4	46.0	31.2
22.	5.97	34.5	19.7	39.2	100	147	56.4	46.8	64.7	10.8	29.8	18.7
23.	26.4	33.8	28.9	27.5	113	133	48.7	63.4	20.0	41.0	22.2	9.39
24.	35.9	21.4	25.5	25.3	106	101	77.6	65.6	22.6	40.8	32.6	10.2
25.	42.3	5.26	6.92	23.5	62.0	102	72.1	42.6	60.2	45.5	15.0	12.2
26.	27.6	5.29	7.80	22.4	64.8	143	79.2	19.3	60.3	39.1	9.91	5.77
27.	38.0	36.4	16.7	23.0	70.8	119	89.7	26.3	60.1	50.0	41.1	5.47
28.	9.35	33.4	16.5	35.9	102	120	84.3	55.3	46.0	13.6	54.3	6.05
29.	6.22		24.5	46.1	140	155	95.5	58.2	43.4	15.0	26.9	8.03
30.	23.1		25.2	22.7	121	114	63.0	53.5	15.6	51.4	35.1	13.5
31.	25.1		13.4		102		75.3	45.2		36.3		8.51
	Extremwerte in m³/s											
am	24.	12.	09.	08.	01.	05.	19.	26.	30.	28.	11.	23.
NQ	2.82	2.54	2.70	5.48	12.5	13.6	11.6	9.43	5.82	4.70	4.06	2.57
HQ	85.7	97.3	85.3	85.4	230	235	122	118	102	149	90.4	86.0
am	04.	20.	02.	23.	19.	29.	01.	03.	16.	04.	15.	08.
	Monatsmittel in m³/s(MQ),l/s.km²(Mq) bzw.Monatssummen in mm (h_A)											
MQ	22.7	24.9	20.0	24.7	74.1	98.5	77.6	55.9	49.0	36.0	27.5	18.1
Mq	10.5	11.5	9.24	11.4	34.3	45.5	35.9	25.9	22.7	16.6	12.7	8.35
h_A	28	28	25	30	92	118	96	69	59	45	33	22

Reihe: 2001-2005	Mittlere Monatsmittel in m³/s (MQ),l/s.km²(Mq) bzw. -summen in mm (h_A)											
MQ	31.0	32.6	33.2	32.6	93.3	136	105	78.9	45.3	35.7	39.2	27.3
Mq	14.4	15.1	15.4	15.1	43.2	62.7	48.4	36.5	20.9	16.5	18.1	12.6
h_A	38	36	41	39	116	163	130	98	54	44	47	33
Reihe: 1971-2006	Mittlere Monatsmittel mit Extremwerten in m³/s											
NQ	1.42	1.74	1.41	4.21	8.55	11.3	8.39	7.19	4.14	3.79	2.99	2.16
NQ_T	4.94	5.26	5.03	6.98	10.8	23.5	22.2	16.7	12.8	9.57	5.86	5.22
MNQ_T	7.73	7.63	8.19	11.1	27.1	60.1	64.0	37.8	23.5	16.6	11.2	8.66
NMQ	19.6	16.9	12.9	12.7	35.9	66.2	53.4	36.8	30.8	19.9	20.2	18.1
MQ	28.4	27.7	27.2	30.9	80.5	131	121	81.9	57.9	46.9	34.7	26.9
HMQ	41.8	39.4	46.1	58.0	156	196	205	143	111	116	61.1	41.3
MHQ	92.6	87.9	84.7	90.8	184	267	249	200	160	130	95.4	86.8
HQ	193	198	130	123	320	484	594	459	470	310	241	105

Jahreswerte in m³/s (Q),l/s.km²(Mq), mm (h_A)									
	Berichtsjahr			Reihe: 2001 - 2005			Reihe: 1971 - 2006		
NQ	2.54	12.02.		2.16	16.01.2005		1.41	16.03.1992	
NQ_T	5.26	25.02.					4.94	24.01.2004	
$MJNQ_T$							6.99		
NJMQ							40.6		1972
MQ,Mq,h_A	44.2	20.4	644	57.2	26.5	835	58.1	26.9	847
HJMQ							87.6		2001
MJHQ							316		
HQ	235	29.06.		396	28.06.2001		594	19.07.1987	

NNQ seit 1951: 1.41 16.03.1992 **HHQ seit** 1951: 650 17.09.1960

Berichtsjahr(J)	Überschreitungsdauer der Abflüsse in Tagen					Reihe(R): 2001-2005					
m³/s	Tage(J)	Tage(R)	m³/s	Tage(J)	Tage(R)	m³/s	Tage(J)	Tage(R)	m³/s	Tage(J)	Tage(R)
10000			500			20.0	280	303.6	1.00		
8000			350		0.2	16.0	299	316.2	0.80		
6000			250		2.6	12.0	319	334.8	0.60		
4000			180		12.6	9.00	336	349.0	0.40		
3000			140	8	27.6	7.00	345	359.4	0.30		
2000			100	28	54.0	5.00	365	365.0	0.20		
1600			80.0	51	76.2	3.50		365.2	0.10		
1200			60.0	93	114.8	2.50			0.06		
900			40.0	158	205.0	1.80			0.03		
700			30.0	214	261.2	1.40			0.00		

durch Kraftwerksbetrieb beeinflusst
Durchflussermittlung nach Martinsbruck/Inn u.Schalklhof/Schalkl
Im Mrz nach ergänzten Wasserständen ermittelt

Abflüsse

Nr. 64 Prutz Inn

Mst.Nr. 201194 Art: Schreibpegel Einzugsgebiet: 2461.5 km²

Zuleitungen aus: 237.4 km² **E(wirksam): 2698.9 km²**

Monat	I	II	III	IV	V	VI	VII	VIII	IX	X	XI	XII
Tag	Tägliche Abflüsse 2006 in m³/s											
1.	18.2	51.2	46.6	20.9	35.9	107.	119	105	54.6	23.6	31.3	30.5
2.	15.7	54.1	42.5	18.9	48.0	83.7	91.0	115	34.6	57.8	53.4	16.0
3.	39.8	54.9	57.5	27.4	53.0	54.3	132	145	37.5	64.2	62.3	10.6
4.	45.5	17.2	28.4	23.4	59.3	38.4	128	140	69.3	98.8	27.2	36.9
5.	39.3	10.8	8.52	31.3	69.4	42.9	127	97.4	74.7	78.0	16.6	27.6
6.	43.7	35.7	43.1	44.8	52.4	67.2	124	70.9	80.7	62.9	47.6	25.7
7.	21.6	48.1	45.9	31.0	50.0	64.8	127	99.2	63.5	33.9	57.2	26.7
8.	18.1	51.1	50.3	19.7	56.8	69.1	111	97.7	65.0	28.1	41.3	25.0
9.	59.7	31.5	38.7	18.9	66.2	84.7	90.3	90.3	34.0	60.7	33.3	19.6
10.	57.7	49.7	28.6	38.3	65.5	64.7	133	87.3	34.1	63.5	35.9	13.1
11.	50.4	21.2	14.4	44.2	67.4	65.3	132	93.0	77.0	47.9	21.6	33.4
12.	54.8	9.87	13.2	38.8	59.5	120	129	51.5	73.9	65.1	16.6	34.5
13.	28.5	37.6	39.6	33.4	55.6	149	131	56.4	75.9	57.3	33.8	32.6
14.	24.5	38.8	51.1	23.2	51.0	174	99.8	72.5	69.4	34.7	36.9	23.6
15.	12.0	50.0	41.4	23.3	72.5	155	124	63.6	64.1	19.5	33.2	38.6
16.	36.9	41.1	50.6	21.4	68.3	163	85.4	77.7	58.6	63.5	29.2	20.5
17.	37.2	29.4	39.1	23.5	109	131	120	66.3	70.4	58.6	24.0	9.14
18.	47.3	11.3	17.5	37.8	137	128	125	86.3	72.3	62.1	12.6	44.8
19.	34.9	6.90	14.9	29.7	204	178	127	103	71.1	59.7	12.2	36.5
20.	38.5	38.1	26.8	38.5	180	173	131	84.6	72.4	56.1	29.9	31.8
21.	10.2	48.6	27.1	54.2	108	170	133	90.5	65.0	35.7	59.1	33.2
22.	7.76	60.6	25.0	52.6	119	163	107	82.7	80.5	21.2	44.6	22.2
23.	36.0	50.6	34.0	36.8	128	169	98.0	78.8	42.4	56.7	28.1	26.7
24.	47.3	28.8	29.5	41.0	113	136	124	90.4	30.4	54.4	44.4	11.4
25.	47.9	11.4	16.0	37.0	85.5	128	123	77.7	78.0	52.8	17.0	12.9
26.	46.4	18.9	11.4	35.3	94.1	172	126	36.5	75.8	57.0	15.9	9.54
27.	60.2	36.8	23.8	37.8	89.7	155	136	29.6	70.9	60.4	41.2	17.3
28.	19.5	41.6	23.7	48.3	115	163	135	80.0	61.7	21.8	62.9	6.25
29.	10.5		29.6	59.9	172	204	121	70.8	52.7	19.1	36.1	7.53
30.	31.0		35.5	36.5	146	151	106	72.0	30.9	50.9	43.3	15.0
31.	37.2		22.3		124		106	54.2		41.2		22.5
	Extremwerte in m³/s											
am	15.	12.	13.	08.	01.	05.	16.	27.	30.	29.	26.	28.
NQ	3.90	3.09	4.25	10.8	23.8	24.4	33.0	16.1	10.3	6.43	5.37	2.31
HQ	122	136	117	94.9	256	302	175	181	136	179	126	114
am	10.	20.	01.	23.	19.	29.	21.	03.	22.	04.	03.	11.
	Monatsmittel in m³/s(MQ),l/s.km²(Mq) bzw.Monatssummen in mm (h_A)											
MQ	34.8	35.2	31.5	34.3	92.1	124	119	82.7	61.4	50.6	35.0	23.3
Mq	12.9	13.0	11.7	12.7	34.1	46.0	44.3	30.7	22.7	18.7	13.0	8.63
h_A	35	32	31	33	91	119	119	82	59	50	34	22

Reihe: 2001-2005	Mittlere Monatsmittel in m³/s (MQ),l/s.km²(Mq) bzw. -summen in mm (h_A)											
MQ	42.9	45.0	46.1	47.0	113	166	136	112	68.6	50.9	53.2	41.0
Mq	15.9	16.7	17.1	17.4	41.9	61.5	50.2	41.4	25.4	18.9	19.7	15.2
h_A	43	40	46	45	112	159	135	111	66	51	51	39
Reihe: 1971-2006	**Mittlere Monatsmittel mit Extremwerten in m³/s**											
NQ	3.90	3.09	4.25	6.76	11.4	16.3	12.3	9.98	9.92	6.43	4.18	2.14
NQ_T	7.76	6.11	7.82	10.6	14.5	32.6	32.0	27.9	18.3	14.0	11.6	6.25
MNQ_T	13.5	13.9	14.7	17.6	37.8	77.7	83.1	55.2	33.2	25.0	18.1	13.1
NMQ	30.3	25.2	27.0	26.9	48.4	81.5	69.4	46.5	44.1	24.3	26.1	23.1
MQ	40.9	41.3	41.7	45.7	102	159	149	110	76.6	61.1	46.5	36.6
HMQ	52.8	53.8	58.4	86.1	188	226	244	180	135	134	81.4	55.5
MHQ	131	128	127	130	230	319	294	256	204	170	135	127
HQ	185	181	158	168	380	508	626	499	514	337	246	155

Jahreswerte in m³/s (Q),l/s.km²(Mq), mm (h_J)

	Berichtsjahr			Reihe: 2001 - 2005			Reihe: 1971 - 2006		
NQ	2.31	28.12.		2.14	30.12.2005		2.14	30.12.2005	
NQ_T	6.25	28.12.					6.11	25.02.1979	
$MJNQ_T$							10.7		
NJMQ							52.7		1972
MQ,Mq,h_A	60.5	22.4	707	76.7	28.4	896	76.1	28.2	889
HJMQ							108		2001
MJHQ							363		
HQ	302	29.06.		457	16.07.2001		626	19.07.1987	

NNQ seit 1951: 2.14 30.12.2005 **HHQ seit** 1951: 700 17.09.1960

Berichtsjahr(J) Überschreitungsdauer der Abflüsse in Tagen Reihe(R): 2001-2005

m³/s	Tage(J)	Tage(R)	m³/s	Tage(J)	Tage(R)	m³/s	Tage(J)	Tage(R)	m³/s	Tage(J)	Tage(R)
10000			**500**			**20.0**	320	345.6	**1.00**		
8000			**350**		0.6	**16.0**	338	356.2	**0.80**		
6000			**250**		6.2	**12.0**	349	363.0	**0.60**		
4000			**180**	3	23.8	**9.00**	360	365.2	**0.40**		
3000			**140**	20	44.4	**7.00**	363		**0.30**		
2000			**100**	63	83.0	**5.00**	365		**0.20**		
1600			**80.0**	88	117.6	**3.50**			**0.10**		
1200			**60.0**	139	186.0	**2.50**			**0.06**		
900			**40.0**	216	276.6	**1.80**			**0.03**		
700			**30.0**	276	309.8	**1.40**			**0.00**		

ausgewertet nach Erhebungen der Tiroler Wasserkraftwerke-AG
siehe Tabelle Überleitungen u. Speicherungen d. Berichtsjahrs
durch Kraftwerksrückgabe beeinflusst

Nr. 65 Gepatschalm Fagge

Mst.Nr. 230300 Art: Schreibpegel Einzugsgebiet: 55.0 km²

Monat	I	II	III	IV	V	VI	VII	VIII	IX	X	XI	XII
Tag	Tägliche Abflüsse 2006 in m³/s											
1.	0.23	0.22	0.18	0.26	0.58	1.67	13.1	14.7	2.35	3.66	0.73	0.34
2.	0.23	0.21	0.18	0.29	0.69	1.37	12.0	15.1	2.70	4.57	0.61	0.34
3.	0.23	0.21	0.18	0.30	1.01	1.22	12.0	9.06	3.24	5.83	0.62	0.37
4.	0.23	0.21	0.18	0.24	1.47	1.11	12.3	6.57	4.88	4.64	0.62	0.32
5.	0.23	0.21	0.18	0.24	1.84	0.97	11.8	5.11	5.19	3.03	0.58	0.32
6.	0.23	0.21	0.18	0.23	1.57	0.92	11.5	4.73	5.12	2.33	0.57	0.32
7.	0.23	0.20	0.18	0.20	1.46	0.95	11.0	5.54	6.22	2.02	0.55	0.33
8.	0.23	0.20	0.18	0.23	1.69	1.18	12.9	4.71	8.37	1.74	0.53	0.33
9.	0.23	0.20	0.18	0.29	1.53	1.60	12.3	4.37	6.73	1.57	0.53	0.32
10.	0.23	0.20	0.18	0.31	1.14	2.38	11.4	4.19	6.06	1.47	0.52	0.33
11.	0.23	0.20	0.18	0.30	1.19	3.39	12.7	3.58	6.04	1.45	0.54	0.34
12.	0.23	0.19	0.18	0.24	1.40	4.17	15.2	3.23	5.54	1.35	0.49	0.33
13.	0.23	0.19	0.18	0.24	1.51	5.58	13.2	2.88	5.17	1.29	0.49	0.30
14.	0.23	0.19	0.18	0.28	1.65	6.86	11.9	2.76	4.94	1.26	0.57	0.31
15.	0.22	0.19	0.18	0.33	1.42	8.19	12.3	2.71	8.07	1.21	0.53	0.30
16.	0.22	0.19	0.18	0.34	2.06	10.7	12.6	3.07	6.97	1.05	0.49	0.28
17.	0.22	0.18	0.18	0.35	3.92	10.3	11.8	4.07	7.09	0.99	0.49	0.24
18.	0.22	0.18	0.17	0.36	4.27	11.9	11.8	6.60	5.64	0.95	0.45	0.24
19.	0.22	0.18	0.17	0.43	5.91	13.3	12.8	8.23	4.97	1.06	0.44	0.24
20.	0.22	0.18	0.17	0.52	4.86	16.2	13.7	6.82	4.15	1.00	0.41	0.24
21.	0.22	0.18	0.17	0.65	3.66	15.7	12.4	5.10	3.90	0.93	0.46	0.24
22.	0.22	0.18	0.17	0.77	4.15	15.0	13.1	4.57	3.93	0.89	0.42	0.24
23.	0.22	0.18	0.18	0.81	3.62	15.4	12.5	4.77	4.18	0.96	0.40	0.24
24.	0.22	0.18	0.18	0.82	2.68	14.6	12.0	5.19	4.57	1.57	0.40	0.24
25.	0.22	0.18	0.18	0.84	2.05	18.8	13.1	4.32	5.36	1.12	0.41	0.24
26.	0.22	0.18	0.19	1.09	2.39	17.9	14.7	4.03	4.05	1.01	0.40	0.23
27.	0.22	0.18	0.27	1.18	4.34	17.4	14.1	3.38	3.43	1.08	0.40	0.23
28.	0.22	0.18	0.29	1.01	5.05	19.2	14.3	3.24	3.11	1.16	0.36	0.23
29.	0.22		0.24	0.66	5.62	17.9	13.6	3.03	3.14	1.24	0.35	0.23
30.	0.22		0.21	0.57	3.33	14.0	13.3	2.56	3.25	0.93	0.35	0.23
31.	0.22		0.24		2.20		14.1	2.23		0.83		0.23
	Extremwerte in m³/s											
am	31.	28.	24.	07.	01.	07.	24.	31.	01.	30.	29.	31.
NQ	0.22	0.18	0.17	0.17	0.53	0.85	6.63	2.14	2.03	0.80	0.31	0.23
HQ	0.23	0.22	0.40	1.73	8.35	23.6	32.1	23.8	11.6	8.06	0.80	0.45
am	01.	01.	27.	26.	18.	25.	26.	02.	15.	04.	01.	02.
	Monatsmittel in m³/s(MQ),l/s.km²(Mq) bzw.Monatssummen in mm (h_A)											
MQ	0.22	0.19	0.19	0.48	2.59	9.00	12.8	5.17	4.95	1.75	0.49	0.28
Mq	4.08	3.47	3.41	8.73	47.1	164	232	94.1	89.9	31.8	8.93	5.10
h_A	11	8	9	23	126	424	621	252	233	85	23	13

Reihe: 2001-2005	Mittlere Monatsmittel in m³/s (MQ),l/s.km²(Mq) bzw. -summen in mm (h_A)											
MQ	0.20	0.16	0.19	0.41	2.65	7.96	9.89	8.31	3.11	1.26	0.62	0.29
Mq	3.70	2.96	3.53	7.43	48.1	145	180	151	56.5	23.0	11.2	5.32
h_A	10	7	9	19	129	375	481	405	146	62	29	14
Reihe: 1983-2006	**Mittlere Monatsmittel mit Extremwerten in m³/s**											
NQ	0.09	0.07	0.05	0.08	0.16	0.75	1.98	1.94	0.81	0.30	0.21	0.13
NQ_T	0.09	0.07	0.06	0.08	0.21	0.92	2.49	2.23	0.91	0.38	0.21	0.13
MNQ_T	0.16	0.15	0.14	0.17	0.74	2.34	5.41	4.56	1.82	0.62	0.32	0.21
NMQ	0.12	0.10	0.09	0.20	0.46	3.59	6.05	5.17	1.59	0.78	0.27	0.17
MQ	0.19	0.16	0.17	0.36	2.28	6.00	10.0	8.70	3.54	1.28	0.47	0.26
HMQ	0.26	0.22	0.29	0.61	3.85	12.4	13.8	12.8	5.28	2.16	1.01	0.35
MHQ	0.23	0.18	0.30	1.52	6.84	16.5	25.7	24.0	11.3	3.93	1.34	0.38
HQ	0.41	0.25	0.81	4.55	14.9	39.2	48.7	59.2	22.4	8.06	5.64	0.67

Jahreswerte in m³/s (Q),l/s.km²(Mq), mm (h_J)

	Berichtsjahr			Reihe: 2001 - 2005			Reihe: 1983 - 2006		
NQ	0.17	07.04.		0.11	13.03.2004		0.05	22.03.1992	
NQ_T	0.17	22.03.					0.06	23.03.1992	
$MJNQ_T$							0.14		
NJMQ							2.06		1996
MQ,Mq,h_A	3.19	58.0	1830	2.94	53.5	1687	2.81	51.1	1610
HJMQ							3.64		2003
MJHQ							28.7		
HQ	32.1	26.07.		39.2	21.06.2002		59.2	24.08.1987	

NNQ seit 1983: 0.05 22.03.1992 **HHQ seit** 1983: 59.2 24.08.1987

Berichtsjahr(J) Überschreitungsdauer der Abflüsse in Tagen Reihe(R): 2001-2005

m³/s	Tage(J)	Tage(R)	m³/s	Tage(J)	Tage(R)	m³/s	Tage(J)	Tage(R)	m³/s	Tage(J)	Tage(R)
10000			**500**			**20.0**		0.4	**1.00**	175	175.6
8000			**350**			**16.0**	6	2.4	**0.80**	188	184.2
6000			**250**			**12.0**	38	19.6	**0.60**	196	196.0
4000			**180**			**9.00**	49	43.2	**0.40**	223	216.8
3000			**140**			**7.00**	54	61.2	**0.30**	248	244.4
2000			**100**			**5.00**	78	85.0	**0.20**	322	301.2
1600			**80.0**			**3.50**	108	102.4	**0.10**	365	365.2
1200			**60.0**			**2.50**	127	118.4	**0.06**		
900			**40.0**			**1.80**	137	139.4	**0.03**		
700			**30.0**			**1.40**	153	154.6	**0.00**		

ausgewertet nach Erhebungen der Tiroler Wasserkraftwerke-AG

Abflüsse

Nr. 67 St. Anton am Arlberg-Moos Rosanna

Mst.Nr. 201251 Art: Schreibpegel Einzugsgebiet: 130.6 km²
Ableitungen aus: 33.8 km² E(wirksam): 96.8km²

Monat	I	II	III	IV	V	VI	VII	VIII	IX	X	XI	XII
Tag	Tägliche Abflüsse 2006 in m³/s											
1.	0.87	0.67	0.61	1.50	5.13	11.7	9.52	5.88	6.41	2.76	2.12	2.06
2.	0.86	0.67	0.61	1.52	5.29	9.97	9.36	6.67	6.06	2.82	2.11	2.03
3.	0.85	0.67	0.61	1.51	6.17	9.26	9.81	9.54	5.82	3.55	2.13	2.00
4.	0.85	0.67	0.61	1.40	7.59	8.81	9.58	9.55	5.84	5.41	2.13	1.97
5.	0.84	0.66	0.61	1.36	9.17	8.58	8.70	8.39	5.14	3.89	2.09	1.94
6.	0.83	0.66	0.62	1.33	9.79	8.41	9.39	8.98	4.50	3.46	2.10	1.91
7.	0.83	0.66	0.62	1.61	9.88	8.40	10.1	12.2	4.39	3.32	2.11	1.89
8.	0.82	0.66	0.62	1.82	10.1	8.19	9.92	10.4	4.43	3.19	2.12	1.91
9.	0.81	0.66	0.62	1.80	8.92	7.96	10.0	9.24	3.97	3.09	2.31	1.94
10.	0.81	0.65	0.62	2.57	7.31	7.96	8.56	8.75	3.92	2.98	2.30	1.94
11.	0.80	0.65	0.62	3.10	7.61	8.74	8.04	8.40	3.86	2.77	2.19	1.86
12.	0.79	0.65	0.62	2.89	8.14	9.99	8.87	8.17	3.75	2.59	2.30	1.82
13.	0.79	0.65	0.62	2.80	8.46	11.6	8.08	8.01	3.67	2.48	2.20	1.78
14.	0.78	0.64	0.64	2.87	9.29	12.4	7.50	8.04	3.63	2.39	3.87	1.73
15.	0.77	0.64	0.66	3.31	8.15	12.8	7.17	7.23	3.60	2.33	3.23	1.69
16.	0.77	0.64	0.67	4.06	9.67	14.2	6.88	6.83	3.74	2.28	2.74	1.68
17.	0.76	0.64	0.68	5.03	20.4	16.7	6.49	6.52	3.97	2.25	2.57	1.67
18.	0.75	0.64	0.70	4.91	19.7	16.4	6.27	6.33	4.34	2.24	2.43	1.66
19.	0.75	0.63	0.72	4.37	25.3	16.0	5.64	6.18	4.62	2.24	2.30	1.65
20.	0.74	0.63	0.76	4.53	18.9	15.8	5.41	6.13	3.92	2.22	2.26	1.65
21.	0.74	0.63	0.79	4.95	15.6	15.0	6.06	5.98	3.36	2.21	2.25	1.65
22.	0.73	0.63	0.84	5.48	13.7	14.9	5.53	5.77	3.11	2.19	2.23	1.66
23.	0.72	0.62	0.87	6.41	11.9	13.6	5.10	5.76	2.98	2.17	2.21	1.66
24.	0.72	0.62	0.85	6.96	9.85	13.8	4.97	6.33	2.91	2.15	2.18	1.67
25.	0.71	0.62	0.90	7.07	8.76	17.4	5.11	6.47	2.89	2.14	2.16	1.68
26.	0.70	0.62	1.14	6.95	8.63	15.6	4.84	5.66	2.86	2.12	2.14	1.68
27.	0.70	0.62	1.28	7.07	17.8	13.1	5.26	5.86	2.80	2.13	2.12	1.69
28.	0.69	0.61	1.32	7.38	22.5	12.3	7.22	7.63	2.74	2.15	2.11	1.70
29.	0.68		1.20	6.59	27.5	12.4	7.75	10.2	2.70	2.21	2.10	1.71
30.	0.68		1.16	5.51	18.1	10.4	6.16	7.44	2.70	2.23	2.09	1.71
31.	0.68		1.52		14.4		5.63	6.91		2.13		1.74
	Extremwerte in m³/s											
am	31.	28.	01.	07.	02.	10.	25.	01.	30.	26.	30.	20.
NQ	0.67	0.61	0.61	1.07	4.98	7.43	4.10	5.48	2.68	2.12	2.07	1.64
HQ	0.87	0.67	1.68	9.02	39.9	22.8	15.3	17.7	6.77	9.22	6.64	2.07
am	01.	01.	31.	26.	29.	25.	06.	29.	01.	04.	14.	01.
	Monatsmittel in m³/s(MQ),l/s.km²(Mq) bzw.Monatssummen in mm (h_A)											
MQ	0.77	0.64	0.80	3.96	12.4	12.1	7.38	7.60	3.95	2.65	2.31	1.78
Mq	7.94	6.65	8.23	40.9	128	125	76.3	78.5	40.9	27.4	23.8	18.4
h_A	21	16	22	106	343	323	204	210	106	73	62	48
Reihe: 2001-2005	Mittlere Monatsmittel in m³/s (MQ),l/s.km²(Mq) bzw. -summen in mm (h_A)											
MQ	0.99	0.81	1.51	2.73	9.72	12.7	8.18	7.54	4.83	3.31	2.11	1.24
Mq	10.3	8.36	15.6	28.2	100	131	84.5	77.9	49.9	34.2	21.8	12.8
h_A	27	20	42	73	269	340	226	209	129	92	57	33
Reihe: 1971-2006	Mittlere Monatsmittel mit Extremwerten in m³/s											
NQ	0.31	0.13	0.24	0.32	0.56	3.60	3.08	1.50	0.80	0.68	0.44	0.46
NQ_T	0.42	0.27	0.42	0.48	0.65	3.80	3.24	2.35	1.48	0.96	0.64	0.57
MNQ_T	0.78	0.70	0.72	1.20	3.96	6.95	7.22	4.78	3.05	1.90	1.31	0.99
NMQ	0.51	0.46	0.54	0.76	3.27	7.96	4.69	3.27	2.24	1.15	0.92	0.62
MQ	0.93	0.81	1.12	2.50	9.18	13.0	11.6	7.79	4.87	2.90	1.86	1.25
HMQ	1.37	1.10	2.36	6.15	17.2	19.2	22.7	13.7	7.73	6.29	4.54	2.04
MHQ	1.73	1.67	3.22	7.70	20.9	31.3	31.9	28.8	13.9	7.68	4.82	3.23
HQ	3.25	6.05	21.5	17.2	40.8	60.2	75.0	130	39.3	23.5	18.9	10.6

Jahreswerte in m³/s (Q),l/s.km²(Mq), mm (h_A)

	Berichtsjahr			Reihe: 2001 - 2005			Reihe: 1971 - 2006		
NQ	0.61	01.03.		0.24	10.03.2005		0.13	11.02.1973	
NQ_T	0.61	01.03.					0.27	24.02.1973	
$MJNQ_T$							0.65		
NJMQ							2.96		1972
MQ,Mq,h_A	4.71	48.7	1536	4.65	48.1	1517	4.84	50.0	1578
HJMQ							6.67		1999
MJHQ							41.9		
HQ	39.9	29.05.		130	23.08.2005		130	23.08.2005	

NNQ seit 1966: 0.13 11.02.1973 **HHQ seit** 1966: 130 23.08.2005

Berichtsjahr(J) Überschreitungsdauer der Abflüsse in Tagen Reihe(R): 2001-2005

m³/s	Tage(J)	Tage(R)	m³/s	Tage(J)	Tage(R)	m³/s	Tage(J)	Tage(R)	m³/s	Tage(J)	Tage(R)
10000			500			20.0	4	3.8	1.00	281	285.0
8000			350			16.0	12	11.4	0.80	296	334.2
6000			250			12.0	28	30.6	0.60	365	362.4
4000			180			9.00	55	56.6	0.40		365.2
3000			140			7.00	94	89.0	0.30		
2000			100			5.00	137	121.2	0.20		
1600			80.0		0.2	3.50	162	160.0	0.10		
1200			60.0		0.2	2.50	190	200.2	0.06		
900			40.0		0.4	1.80	249	230.8	0.03		
700			30.0		0.6	1.40	274	253.4	0.00		

ausgewertet nach Erhebungen der Vorarlberger Illwerke-AG
siehe Tabelle Überleitungen u. Speicherungen d. Berichtsjahrs
durch Kraftwerksbetrieb beeinflusst
Im Jän,Feb,Mrz,Apr nach ergänzten Wasserständen ermittelt

Nr. 68 Strengen Rosanna

Mst.Nr. 201277 Art: Schreibpegel Einzugsgebiet: 271.3 km²
Ableitungen aus: 33.8 km² E(wirksam): 237.5 km²

Monat	I	II	III	IV	V	VI	VII	VIII	IX	X	XI	XII
Tag	Tägliche Abflüsse 2006 in m³/s											
1.	1.90	2.01	2.60	5.40	10.8	23.2	13.0	9.14	12.8	6.18	4.62	4.22
2.	1.98	2.11	2.59	5.29	10.7	20.0	12.4	9.93	12.5	6.51	4.49	4.00
3.	2.07	1.95	2.68	5.54	11.9	17.8	12.6	15.0	12.3	7.34	4.52	4.02
4.	1.94	1.88	2.75	6.40	14.1	16.1	12.6	14.4	12.3	11.7	4.41	4.11
5.	1.86	1.96	2.71	6.40	16.2	14.8	12.0	12.7	11.4	8.28	4.30	4.75
6.	1.91	2.05	2.62	6.23	16.9	14.0	12.8	13.2	10.3	7.59	4.24	4.45
7.	2.04	1.97	2.62	5.47	17.4	12.8	14.8	19.4	9.74	7.13	4.38	4.39
8.	2.03	1.98	2.56	4.96	16.7	12.3	14.1	16.6	10.5	6.91	4.45	4.31
9.	2.02	2.00	2.56	4.67	15.1	12.3	14.4	15.0	8.98	6.50	5.11	4.43
10.	2.01	1.98	2.66	4.69	13.1	12.6	12.3	13.8	8.37	6.24	5.49	4.09
11.	1.99	1.97	2.74	4.55	13.0	14.2	11.6	13.1	8.52	5.97	5.01	3.67
12.	2.12	2.00	2.64	3.76	13.5	17.7	13.2	12.6	8.97	5.78	6.08	3.69
13.	2.04	2.09	2.52	3.23	13.3	23.8	13.1	12.2	8.82	5.63	5.46	3.70
14.	2.02	2.11	2.48	3.09	15.6	25.8	13.0	12.1	7.87	5.41	9.34	4.17
15.	1.96	2.06	2.55	3.58	13.7	26.1	12.3	11.2	7.51	5.35	8.33	4.15
16.	1.83	1.97	2.56	4.20	15.4	28.2	11.6	10.4	7.24	5.10	7.03	3.81
17.	1.88	1.93	2.59	6.25	52.6	31.5	11.0	9.65	8.44	4.96	6.41	4.00
18.	1.83	1.89	2.61	11.5	51.5	30.0	10.4	9.38	9.41	4.89	6.00	4.01
19.	1.81	1.93	2.69	9.66	66.8	30.6	9.39	9.00	10.5	4.76	5.72	4.08
20.	1.79	1.99	2.74	10.1	43.6	29.3	9.43	9.24	9.45	4.72	5.63	4.08
21.	1.77	2.19	2.82	11.1	32.3	26.0	10.4	9.28	8.60	4.59	5.51	4.16
22.	1.77	2.23	2.99	12.4	26.8	25.5	10.2	8.88	8.13	4.49	5.53	4.09
23.	1.78	2.27	3.02	13.4	24.2	22.7	9.95	7.69	7.33	4.44	5.25	3.82
24.	1.78	2.32	2.97	13.8	19.7	22.3	9.08	8.32	7.20	4.75	5.17	3.70
25.	1.83	2.38	3.07	13.9	15.9	28.6	8.61	9.23	6.90	4.50	5.09	3.62
26.	1.92	2.44	3.78	13.4	15.1	24.9	8.24	7.78	7.14	4.42	4.99	3.61
27.	1.76	2.60	5.42	13.6	31.2	21.6	8.36	8.73	6.69	4.34	4.86	3.78
28.	1.73	2.54	5.73	14.5	42.0	18.9	9.86	11.8	6.43	4.28	4.76	3.76
29.	1.73		4.47	13.7	68.4	18.6	11.4	17.7	6.32	4.89	4.66	3.59
30.	1.77		3.66	11.9	38.8	14.6	9.31	14.5	6.15	5.06	4.48	3.61
31.	1.88		5.35		28.7		8.68	13.3		4.62		3.60
	Extremwerte in m³/s											
am	29.	03.	09.	14.	02.	08.	27.	23.	30.	28.	04.	11.
NQ	1.58	1.68	2.11	2.74	10.2	11.7	7.10	7.30	5.77	3.80	3.85	2.97
HQ	2.43	3.27	7.00	15.6	106	40.2	23.1	26.0	15.8	22.5	14.1	5.11
am	13.	27.	27.	28.	29.	19.	12.	29.	11.	04.	14.	05.
	Monatsmittel in m³/s(MQ),l/s.km²(Mq) bzw.Monatssummen in mm (h_A)											
MQ	1.89	2.10	3.09	8.22	25.3	21.2	11.3	11.8	8.89	5.72	5.38	3.98
Mq	7.98	8.84	13.0	34.6	107	89.3	47.5	49.6	37.4	24.1	22.6	16.8
h_A	21	21	35	90	286	232	127	133	97	65	59	43
Reihe: 2001-2005	Mittlere Monatsmittel in m³/s (MQ),l/s.km²(Mq) bzw. -summen in mm (h_A)											
MQ	2.86	2.46	4.28	6.22	17.9	22.8	15.1	13.3	8.95	7.24	5.22	3.25
Mq	12.1	10.3	18.0	26.2	75.5	96.2	63.6	56.2	37.7	30.5	22.0	13.7
h_A	32	25	48	68	202	249	170	150	98	82	57	35
Reihe: 1971-2006	Mittlere Monatsmittel mit Extremwerten in m³/s											
NQ	1.35	1.08	1.03	1.80	2.24	1.23	6.37	4.02	3.58	2.70	1.30	0.92
NQ_T	1.65	1.44	1.45	1.99	2.42	9.00	6.69	4.77	3.65	2.90	1.64	1.63
MNQ_T	2.26	2.10	2.26	3.51	8.32	14.3	13.7	9.45	6.55	4.67	3.40	2.60
NMQ	1.85	1.69	1.78	2.76	5.92	14.6	8.41	6.38	4.84	3.30	2.38	1.83
MQ	2.61	2.41	3.37	6.05	17.1	23.5	20.2	14.2	9.53	6.45	4.53	3.28
HMQ	4.01	3.77	6.13	13.0	27.7	37.6	36.2	23.7	14.0	13.1	10.8	5.11
MHQ	4.03	4.07	7.26	13.9	34.8	45.5	43.7	40.5	21.2	13.6	9.28	7.23
HQ	9.23	25.1	34.2	25.4	106	77.6	83.9	186	55.1	42.0	33.8	18.0

Jahreswerte in m³/s (Q),l/s.km²(Mq), mm (h_A)

	Berichtsjahr			Reihe: 2001 - 2005			Reihe: 1971 - 2006		
NQ	1.58	29.01.		0.92	17.12.2005		0.92	17.12.2005	
NQ_T	1.73	29.01.					1.44	24.02.1996	
$MJNQ_T$							1.98		
NJMQ							6.22		1972
MQ,Mq,h_A	9.11	38.4	1210	9.16	38.6	1217	9.46	39.9	1257
HJMQ							12.1		1999
MJHQ							58.9		
HQ	106	29.05.		186	23.08.2005		186	23.08.2005	

NNQ seit 1966: 0.92 17.12.2005 **HHQ seit** 1966: 186 23.08.2005

Berichtsjahr(J) Überschreitungsdauer der Abflüsse in Tagen Reihe(R): 2001-2005

m³/s	Tage(J)	Tage(R)	m³/s	Tage(J)	Tage(R)	m³/s	Tage(J)	Tage(R)	m³/s	Tage(J)	Tage(R)
10000			500			20.0	29	40.6	1.00		
8000			350			16.0	42	63.2	0.80		
6000			250			12.0	99	98.0	0.60		
4000			180			9.00	140	133.2	0.40		
3000			140			7.00	169	167.6	0.30		
2000			100		0.2	5.00	211	220.4	0.20		
1600			80.0		0.2	3.50	279	266.2	0.10		
1200			60.0	2	0.2	2.50	307	318.0	0.06		
900			40.0	6	1.4	1.80	356	361.2	0.03		
700			30.0	12	7.4	1.40	365	365.2	0.00		

ausgewertet nach Erhebungen der Vorarlberger Illwerke-AG
siehe Tabelle Überleitungen u. Speicherungen d. Berichtsjahrs
durch Kraftwerksbetrieb beeinflusst
bis 21. Feb aus rekonstruiertem W ermittelt
Im Feb nach ergänzten Wasserständen ermittelt

Abflüsse

Nr. 69 Galtür-Au Trisanna

Mst.Nr. 201210 Art: Schreibpegel Einzugsgebiet: 97.6 km²

Ableitungen aus: 66.2 km² E(wirksam): 31.4km²

Monat	I	II	III	IV	V	VI	VII	VIII	IX	X	XI	XII
Tag	Tägliche Abflüsse 2006 in m³/s											
1.	0.30	0.33	0.63	1.44	3.17	2.25	2.00	1.87	2.22	0.74	0.67	0.62
2.	0.30	0.35	0.62	1.53	3.24	1.94	1.91	2.40	2.21	0.71	0.63	0.62
3.	0.30	0.35	0.66	1.56	3.93	1.72	1.95	3.95	2.25	0.81	0.62	0.62
4.	0.30	0.35	0.67	1.34	5.59	1.57	1.86	2.07	2.13	1.25	0.62	0.62
5.	0.30	0.37	0.65	1.31	5.57	1.47	1.83	1.58	1.99	1.01	0.62	0.64
6.	0.30	0.39	0.65	1.20	6.22	1.42	1.61	1.82	1.78	0.94	0.62	0.62
7.	0.30	0.38	0.63	1.08	5.01	1.34	1.50	4.09	1.60	0.91	0.65	0.62
8.	0.30	0.39	0.65	1.11	4.69	1.34	1.57	3.00	1.84	0.86	0.62	0.62
9.	0.30	0.39	0.60	1.23	4.34	1.43	1.68	1.95	1.58	0.74	0.69	0.62
10.	0.30	0.40	0.71	1.35	3.55	1.47	1.42	1.67	1.43	0.65	0.89	0.60
11.	0.30	0.39	0.71	1.41	3.50	1.64	1.37	1.54	1.31	0.97	0.74	0.58
12.	0.30	0.41	0.67	1.31	3.95	2.22	1.25	1.53	1.22	1.02	0.81	0.62
13.	0.30	0.43	0.66	1.22	4.60	3.29	1.19	1.47	1.16	0.69	0.81	0.56
14.	0.30	0.51	0.72	1.32	5.36	3.91	1.19	1.42	1.10	0.74	1.01	0.54
15.	0.30	0.61	0.71	1.60	4.63	3.73	1.09	1.31	1.07	0.65	1.02	0.54
16.	0.30	0.59	0.73	1.99	5.08	4.00	1.04	1.22	0.99	0.62	0.94	0.54
17.	0.30	0.58	0.71	2.53	10.6	4.55	1.09	1.22	1.06	0.62	0.91	0.54
18.	0.30	0.57	0.72	2.72	13.6	4.69	1.21	1.18	1.08	0.62	0.85	0.54
19.	0.30	0.57	0.72	2.81	15.9	4.67	1.15	1.08	1.07	0.63	0.80	0.53
20.	0.30	0.57	0.76	2.83	13.7	5.82	1.13	1.08	0.98	0.60	0.80	0.49
21.	0.30	0.60	0.80	3.06	12.4	6.51	1.84	1.08	0.97	0.54	0.80	0.47
22.	0.30	0.59	0.86	3.35	8.92	5.94	1.48	1.02	1.02	0.54	0.80	0.47
23.	0.30	0.59	0.86	4.19	3.20	4.06	1.54	0.95	0.98	0.54	0.80	0.47
24.	0.30	0.60	0.85	4.71	1.95	4.43	1.54	0.97	0.95	0.56	0.71	0.47
25.	0.30	0.60	0.87	4.92	1.54	10.1	1.46	0.98	0.91	0.54	0.73	0.47
26.	0.30	0.61	1.05	4.82	1.31	12.2	1.35	0.95	0.91	0.48	0.80	0.47
27.	0.30	0.60	1.19	4.98	3.64	6.81	1.52	1.02	0.88	0.47	0.78	0.47
28.	0.30	0.60	1.29	5.63	5.47	4.23	1.73	1.40	0.80	0.47	0.71	0.42
29.	0.30		1.13	4.79	11.2	3.61	1.79	3.07	0.80	0.77	0.71	0.40
30.	0.30		1.07	3.58	6.02	2.09	2.06	2.66	0.80	0.88	0.68	0.40
31.	0.30		1.43		3.14		2.39	2.32		0.62		0.40
	Extremwerte in m³/s											
am	31.	01.	13.	07.	26.	07.	14.	22.	27.	26.	01.	28.
NQ	0.30	0.29	0.48	1.07	1.28	1.28	1.03	0.95	0.80	0.47	0.62	0.40
HQ	0.30	0.73	1.71	6.06	20.7	18.5	7.32	8.07	2.36	1.91	1.57	0.71
am	01.	28.	31.	28.	18.	26.	21.	03.	01.	04.	10.	05.
	Monatsmittel in m³/s(MQ),l/s.km²(Mq) bzw.Monatssummen in mm (h_A)											
MQ	0.30	0.49	0.81	2.56	5.96	3.81	1.54	1.74	1.30	0.71	0.76	0.53
Mq	9.43	15.6	25.7	81.6	190	121	49.1	55.4	41.5	22.8	24.2	17.0
h_A	25	38	69	212	509	315	131	148	108	61	63	44
Reihe: 2001-2005	Mittlere Monatsmittel in m³/s (MQ),l/s.km²(Mq) bzw. -summen in mm (h_A)											
MQ	0.29	0.24	0.55	1.08	3.08	3.71	2.29	2.83	1.25	0.94	0.74	0.42
Mq	9.38	7.60	17.4	34.4	98.0	118	73.0	90.0	39.9	29.9	23.6	13.4
h_A	25	18	47	89	262	306	195	241	103	80	61	35
Reihe: 1971-2006	Mittlere Monatsmittel mit Extremwerten in m³/s											
NQ	0.07	0.06	0.10	0.20	0.26	0.64	0.62	0.40	0.24	0.23	0.20	0.14
NQ_T	0.12	0.13	0.12	0.22	0.54	0.71	0.82	0.45	0.37	0.23	0.20	0.17
MNQ_T	0.26	0.24	0.27	0.51	1.34	1.66	1.53	0.97	0.70	0.57	0.44	0.33
NMQ	0.17	0.15	0.15	0.42	1.03	1.60	1.33	0.78	0.52	0.36	0.23	0.20
MQ	0.31	0.29	0.44	1.05	3.24	3.75	3.18	1.99	1.19	0.85	0.59	0.42
HMQ	0.50	0.49	0.87	2.56	7.20	7.22	12.4	6.26	2.44	2.02	1.49	0.84
MHQ	0.45	0.61	1.16	3.14	9.91	14.5	15.4	15.8	5.52	3.06	1.50	0.75
HQ	1.03	8.91	5.27	9.69	21.5	35.2	49.1	128	31.2	12.7	12.0	1.92

Jahreswerte in m³/s (Q),l/s.km²(Mq), mm (h_J)

	Berichtsjahr			Reihe: 2001 - 2005			Reihe: 1971 - 2006		
NQ	0.29	01.02.		0.06	13.02.2003		0.06	13.02.2003	
NQ_T	0.30	31.01.					0.12	10.03.1971	
$MJNQ_T$							0.22		
NJMQ							0.79		1971
MQ,Mq,h_A	1.72	54.7	1724	1.46	46.4	1464	1.45	46.1	1455
HJMQ							2.43		1987
MJHQ							24.5		
HQ	20.7	18.05.		128	23.08.2005		128	23.08.2005	

NNQ seit 1966: 0.06 13.02.2003 **HHQ seit** 1966: 128 23.08.2005

Berichtsjahr(J) Überschreitungsdauer der Abflüsse in Tagen Reihe(R): 2001-2005

m³/s	Tage(J)	Tage(R)	m³/s	Tage(J)	Tage(R)	m³/s	Tage(J)	Tage(R)	m³/s	Tage(J)	Tage(R)
10000			**500**			**20.0**		0.6	**1.00**	179	159.6
8000			**350**			**16.0**		1.2	**0.80**	217	191.6
6000			**250**			**12.0**	5	2.4	**0.60**	285	228.2
4000			**180**			**9.00**	8	3.6	**0.40**	324	267.4
3000			**140**			**7.00**	9	6.2	**0.30**	365	306.6
2000			**100**			**5.00**	22	14.6	**0.20**		356.8
1600			**80.0**			**3.50**	50	31.6	**0.10**		365.2
1200			**60.0**		0.2	**2.50**	64	54.2	**0.06**		
900			**40.0**		0.2	**1.80**	90	84.4	**0.03**		
700			**30.0**		0.2	**1.40**	127	110.2	**0.00**		

ausgewertet nach Erhebungen der Vorarlberger Illwerke-AG
siehe Tabelle Überleitungen u. Speicherungen d. Berichtsjahrs
Im Jän,Feb,Mrz,Aug,Sep nach ergänzten Wasserständen ermittelt

Nr. 70 See i. P. Trisanna

Mst.Nr. 201236 Art: Schreibpegel Einzugsgebiet: 385.4 km²

Ableitungen aus: 130.0 km² E(wirksam): 255.4 km²

Monat	I	II	III	IV	V	VI	VII	VIII	IX	X	XI	XII
Tag	Tägliche Abflüsse 2006 in m³/s											
1.	1.89	2.10	2.63	5.85	10.3	17.2	15.8	7.98	9.95	4.95	3.36	3.08
2.	1.97	2.19	2.54	6.07	10.3	14.8	14.5	8.45	10.2	4.93	3.41	3.04
3.	1.96	2.12	2.74	6.29	11.6	13.1	13.9	13.4	10.7	5.44	3.37	3.03
4.	1.89	2.04	2.74	5.43	14.7	11.9	13.3	12.7	10.3	7.94	3.40	2.99
5.	1.82	2.15	2.64	5.09	18.4	10.7	12.7	11.2	9.75	6.14	3.39	3.21
6.	1.83	2.27	2.60	4.66	19.0	10.3	13.1	11.6	8.81	5.73	3.30	3.12
7.	1.90	2.14	2.52	4.29	19.6	9.37	14.0	16.5	7.99	5.54	3.31	3.15
8.	1.93	2.15	2.54	4.25	19.9	9.32	12.9	16.0	9.72	5.30	3.29	3.03
9.	1.98	2.14	2.31	4.59	19.2	9.57	13.4	13.5	8.43	5.09	3.48	3.20
10.	1.99	2.10	2.78	5.08	15.8	10.7	12.0	12.5	7.76	4.98	3.61	2.91
11.	1.97	2.05	2.80	5.16	15.6	13.2	10.6	11.8	7.25	5.20	3.40	2.57
12.	2.00	2.03	2.62	4.66	17.4	16.8	10.7	11.2	6.91	5.20	3.84	3.10
13.	1.99	2.16	2.51	4.33	19.2	22.8	10.3	10.8	6.75	4.58	3.59	2.87
14.	1.96	2.50	2.78	4.42	21.6	26.4	9.42	10.5	6.56	4.81	5.12	2.84
15.	1.91	3.11	2.74	5.09	18.6	26.8	8.85	9.65	6.54	4.72	4.76	2.86
16.	1.88	2.96	2.79	6.26	21.4	28.4	8.29	9.13	6.28	4.51	4.29	2.76
17.	1.92	2.84	2.70	7.65	41.2	31.7	8.00	8.45	6.95	4.36	4.04	2.71
18.	1.93	2.71	2.72	8.23	47.0	32.1	7.64	8.12	7.27	4.21	3.89	2.69
19.	1.90	2.67	2.71	8.02	65.8	32.5	7.04	7.79	7.45	4.17	3.80	2.57
20.	1.87	2.69	2.86	8.25	49.6	32.3	6.87	7.88	7.03	4.06	3.80	2.45
21.	1.84	2.72	3.06	8.97	37.8	31.7	8.84	7.75	6.53	4.00	3.68	2.61
22.	1.84	2.61	3.32	10.2	29.9	30.4	7.73	7.48	6.13	3.89	3.78	2.53
23.	1.85	2.58	3.35	12.5	21.2	26.3	7.30	7.01	5.90	3.82	3.56	2.67
24.	1.86	2.58	3.28	13.2	16.6	26.5	6.91	7.36	5.68	4.02	3.55	2.78
25.	1.88	2.58	3.35	13.8	13.7	35.0	6.43	7.46	5.57	3.80	3.61	2.83
26.	1.91	2.58	4.12	13.6	12.4	36.0	6.04	6.89	5.63	3.67	3.51	2.71
27.	1.88	2.55	4.73	14.1	28.2	26.7	7.18	7.50	5.58	3.55	3.36	2.73
28.	1.84	2.49	5.30	15.2	36.6	22.6	7.23	9.21	5.14	3.48	3.31	2.74
29.	1.81		4.46	13.6	52.7	22.6	8.83	13.3	5.17	4.40	3.21	2.84
30.	1.82		4.05	11.3	29.3	17.4	7.39	11.7	5.11	4.83	3.17	2.76
31.	1.93		5.49		20.8		7.65	10.2		3.81		2.75
	Extremwerte in m³/s											
am	31.	12.	13.	08.	02.	09.	26.	26.	29.	27.	08.	11.
NQ	1.73	1.45	1.68	3.69	9.32	8.40	4.95	6.17	4.45	2.99	2.91	2.16
HQ	2.19	3.34	6.82	16.3	77.2	44.6	18.3	21.3	11.1	11.2	6.21	3.52
am	31.	14.	31.	28.	19.	25.	21.	07.	04.	04.	14.	05.
	Monatsmittel in m³/s(MQ),l/s.km²(Mq) bzw.Monatssummen in mm (h_A)											
MQ	1.90	2.42	3.15	8.01	25.0	21.8	9.83	10.2	7.30	4.68	3.64	2.84
Mq	7.44	9.48	12.4	31.3	98.0	85.5	38.5	39.8	28.6	18.3	14.3	11.1
h_A	20	23	33	81	262	222	103	107	74	49	37	29
Reihe: 2001-2005	Mittlere Monatsmittel in m³/s (MQ),l/s.km²(Mq) bzw. -summen in mm (h_A)											
MQ	2.80	2.45	3.89	5.53	17.4	23.0	13.3	12.4	7.72	6.65	5.26	3.28
Mq	11.0	9.60	15.2	21.7	68.2	89.9	52.2	48.5	30.2	26.0	20.6	12.9
h_A	29	23	41	56	183	233	140	130	78	70	53	33
Reihe: 1971-2006	Mittlere Monatsmittel mit Extremwerten in m³/s											
NQ	0.82	0.33	0.22	0.80	3.05	6.80	4.74	3.58	3.40	2.70	1.45	1.19
NQ_T	1.33	1.00	1.09	1.83	3.17	7.00	6.04	4.15	3.45	2.70	1.74	1.48
MNQ_T	1.97	1.79	2.02	3.32	7.92	12.6	11.3	7.72	5.70	4.44	3.25	2.34
NMQ	1.54	1.39	1.69	2.68	5.44	12.7	7.73	5.58	4.54	3.23	2.54	1.84
MQ	2.35	2.15	3.14	5.71	16.7	23.6	18.7	12.0	8.18	5.95	4.24	3.01
HMQ	3.52	3.44	5.47	12.7	34.8	36.0	42.2	20.8	13.6	11.0	9.87	5.02
MHQ	3.46	4.04	6.63	12.6	39.0	56.3	49.8	43.0	19.1	12.0	7.83	5.76
HQ	7.80	31.8	24.9	26.4	87.7	141	128	282	46.9	35.7	35.1	30.6

Jahreswerte in m³/s (Q),l/s.km²(Mq), mm (h_J)

	Berichtsjahr			Reihe: 2001 - 2005			Reihe: 1971 - 2006		
NQ	1.45	12.02.		1.32	10.03.2004		0.22	13.03.1988	
NQ_T	1.81	29.01.					1.00	10.02.1984	
$MJNQ_T$							1.69		
NJMQ							5.66		1971
MQ,Mq,h_A	8.43	33.0	1041	8.66	33.9	1069	8.85	34.6	1092
HJMQ							11.9		1999
MJHQ							74.2		
HQ	77.2	19.05.		282	23.08.2005		282	23.08.2005	

NNQ seit 1951: 0.22 13.03.1988 **HHQ seit** 1951: 282 23.08.2005

Berichtsjahr(J) Überschreitungsdauer der Abflüsse in Tagen Reihe(R): 2001-2005

m³/s	Tage(J)	Tage(R)	m³/s	Tage(J)	Tage(R)	m³/s	Tage(J)	Tage(R)	m³/s	Tage(J)	Tage(R)
10000			**500**			**20.0**	31	34.6	**1.00**		
8000			**350**			**16.0**	45	49.8	**0.80**		
6000			**250**			**12.0**	75	74.4	**0.60**		
4000			**180**		0.2	**9.00**	108	111.8	**0.40**		
3000			**140**		0.2	**7.00**	147	148.0	**0.30**		
2000			**100**		0.2	**5.00**	188	213.0	**0.20**		
1600			**80.0**		0.2	**3.50**	235	263.2	**0.10**		
1200			**60.0**	1	0.4	**2.50**	318	320.4	**0.06**		
900			**40.0**	5	3.4	**1.80**	365	364.6	**0.03**		
700			**30.0**	15	10.0	**1.40**		365.2	**0.00**		

ausgewertet nach Erhebungen der Vorarlberger Illwerke-AG
siehe Tabelle Überleitungen u. Speicherungen d. Berichtsjahrs
Im Jän,Mrz nach ergänzten Wasserständen ermittelt

Abflüsse

Nr. 71 Landeck-Bruggen Sanna

Mst.Nr. 202036 Art: Schreibpegel Einzugsgebiet: 727.0 km²

Ableitungen aus: 163.8 km² E(wirksam): 563.2 km²

Monat	I	II	III	IV	V	VI	VII	VIII	IX	X	XI	XII
Tag	Tägliche Abflüsse 2006 in m³/s											
1.	5.47	4.97	6.13	16.4	26.2	53.1	36.4	20.1	25.6	12.2	9.52	8.09
2.	5.56	5.14	6.01	16.1	26.5	48.5	34.4	21.3	25.8	12.8	9.36	7.89
3.	5.50	4.97	6.12	16.9	29.3	40.2	34.0	30.7	25.8	13.3	9.15	7.94
4.	5.30	4.79	6.20	14.7	32.5	33.9	33.5	30.4	25.8	23.5	9.00	7.70
5.	5.11	4.95	5.99	13.3	37.8	29.2	30.9	27.0	24.6	16.6	8.83	8.59
6.	5.12	5.15	5.82	10.9	41.3	28.2	31.8	27.4	22.2	15.3	8.84	8.34
7.	5.25	4.88	5.73	9.15	44.5	27.1	35.8	38.3	20.5	14.5	8.81	8.45
8.	5.21	4.84	5.87	8.83	42.6	27.0	33.4	35.7	22.7	14.1	8.82	8.20
9.	5.23	4.79	5.75	9.55	40.9	27.4	34.6	31.2	19.4	13.4	9.36	8.54
10.	5.27	4.71	6.12	9.98	37.5	28.7	30.3	28.7	18.1	12.9	9.96	7.90
11.	5.24	4.59	6.06	9.87	38.7	33.2	28.0	27.6	17.6	12.6	9.18	7.04
12.	5.24	4.49	5.88	8.23	41.2	39.2	29.2	26.5	18.3	12.4	10.9	7.68
13.	5.21	4.68	5.72	7.28	42.0	48.2	27.6	25.6	17.6	11.7	9.91	7.46
14.	5.09	5.19	5.60	7.52	46.7	53.0	25.7	25.5	16.4	11.3	15.7	7.34
15.	4.99	6.31	5.55	10.1	42.8	55.0	24.5	24.0	15.9	11.4	14.8	7.32
16.	5.01	6.05	5.38	15.9	49.0	58.9	23.1	22.3	15.5	10.8	12.4	7.46
17.	5.27	5.85	5.15	21.4	112	66.0	21.8	21.0	17.1	10.5	11.6	7.51
18.	5.14	5.64	5.22	22.0	112	65.5	20.7	20.3	18.3	10.3	11.0	7.29
19.	4.99	5.59	5.37	17.2	133	64.6	19.0	19.4	20.0	10.0	10.5	6.95
20.	4.95	5.63	5.44	19.1	100	64.9	18.7	19.3	18.4	9.96	10.3	6.51
21.	4.92	5.72	5.60	21.8	81.5	60.3	21.1	19.2	17.1	9.69	9.82	6.47
22.	4.90	5.52	5.94	25.3	71.7	59.4	21.0	18.3	16.3	9.51	9.99	6.38
23.	4.88	5.51	6.02	29.6	59.5	53.6	19.6	17.0	15.3	9.40	9.64	6.43
24.	4.85	5.53	6.63	31.3	47.7	53.3	18.3	17.5	14.9	9.83	9.64	6.58
25.	4.78	5.53	7.37	32.6	41.7	70.5	17.6	19.6	14.5	9.33	9.69	6.58
26.	4.84	5.56	9.16	33.0	39.9	67.7	16.7	17.1	14.6	9.09	9.42	6.41
27.	4.80	5.53	11.9	35.6	73.4	54.8	17.8	18.2	14.1	8.95	8.76	6.37
28.	4.70	5.14	13.4	39.3	94.1	49.2	19.7	22.0	13.5	8.87	8.59	6.35
29.	4.59		10.9	35.0	127	49.7	24.0	35.8	13.4	10.2	8.51	6.50
30.	4.56		9.59	28.7	80.2	40.2	19.7	29.6	12.8	10.9	8.37	6.48
31.	4.74		15.6		60.3		18.6	27.1		9.54		6.61
	Extremwerte in m³/s											
am	31.	12.	09.	08.	01.	08.	26.	25.	20.	28.	05.	20.
NQ	4.37	3.48	4.69	5.79	24.9	26.3	16.0	14.9	10.7	7.83	7.90	5.98
HQ	5.61	6.71	20.2	43.2	172	86.1	43.8	47.8	26.6	39.0	22.4	9.02
am	02.	15.	31.	28.	29.	25.	06.	29.	01.	04.	14.	05.
	Monatsmittel in m³/s(MQ),l/s.km²(Mq) bzw.Monatssummen in mm (h_A)											
MQ	5.06	5.26	7.01	19.2	59.8	48.4	25.4	24.6	18.4	11.8	10.0	7.27
Mq	8.98	9.34	12.4	34.1	106	85.9	45.1	43.7	32.7	20.9	17.8	12.9
h_A	24	23	33	88	284	223	121	117	85	56	46	33

Reihe: 2001-2005	Mittlere Monatsmittel in m³/s (MQ),l/s.km²(Mq) bzw. -summen in mm (h_A)											
MQ	6.42	5.63	9.58	13.2	40.4	52.6	32.6	29.4	19.1	15.8	12.0	7.72
Mq	11.4	10.0	17.0	23.5	71.8	93.4	57.8	52.1	33.9	28.1	21.3	13.7
h_A	31	24	46	61	192	242	155	140	88	75	55	36
Reihe: 1971-2006	**Mittlere Monatsmittel mit Extremwerten in m³/s**											
NQ	2.01	1.81	2.30	2.91	6.00	15.4	8.99	7.63	4.65	4.38	3.25	2.51
NQ_T	3.14	2.99	3.15	4.49	6.11	17.5	14.7	10.1	7.59	6.02	4.55	3.51
MNQ_T	4.83	4.49	4.94	7.66	17.9	29.1	27.0	18.4	13.4	10.1	7.46	5.65
NMQ	3.66	3.21	4.02	5.70	12.9	31.3	18.2	13.6	10.1	6.94	5.56	4.80
MQ	5.61	5.23	7.47	12.9	36.8	51.1	42.1	28.3	19.0	13.6	9.74	7.10
HMQ	8.23	8.25	14.0	27.2	73.8	80.4	86.1	48.2	28.5	25.9	23.7	11.5
MHQ	8.76	9.32	16.6	28.7	78.5	111	99.6	87.7	42.5	28.0	19.6	14.1
HQ	18.8	62.1	87.5	59.1	172	230	230	491	119	74.9	89.5	36.1

Jahreswerte in m³/s (Q),l/s.km²(Mq), mm (h_A)

	Berichtsjahr			Reihe: 2001 - 2005			Reihe: 1971 - 2006		
NQ	3.48	12.02.		3.26	16.02.2001		1.81	07.02.1972	
NQ_T	4.49	12.02.					2.99	16.02.1972	
$MJNQ_T$							4.33		
NJMQ							12.5		1972
MQ,Mq,h_A	20.3	36.0	1135	20.4	36.3	1144	20.0	35.5	1119
HJMQ							27.4		1999
MJHQ							142		
HQ	172	29.05.		491	23.08.2005		491	23.08.2005	

NNQ seit 1971: 1.81 07.02.1972 **HHQ seit** 1971: 491 23.08.2005

Berichtsjahr(J) Überschreitungsdauer der Abflüsse in Tagen Reihe(R): 2001-2005

m³/s	Tage(J)	Tage(R)	m³/s	Tage(J)	Tage(R)	m³/s	Tage(J)	Tage(R)	m³/s	Tage(J)	Tage(R)
10000			**500**			**20.0**	126	126.6	**1.00**		
8000			**350**			**16.0**	162	161.4	**0.80**		
6000			**250**		0.2	**12.0**	190	208.4	**0.60**		
4000			**180**		0.2	**9.00**	236	249.4	**0.40**		
3000			**140**		0.2	**7.00**	269	279.0	**0.30**		
2000			**100**	5	2.0	**5.00**	340	352.4	**0.20**		
1600			**80.0**	8	5.2	**3.50**	365	365.2	**0.10**		
1200			**60.0**	18	15.4	**2.50**			**0.06**		
900			**40.0**	44	47.2	**1.80**			**0.03**		
700			**30.0**	74	73.2	**1.40**			**0.00**		

ausgewertet nach Erhebungen d. Vbg. Illwerke-AG u. d. HD Tirol
siehe Tabelle Überleitungen u. Speicherungen d. Berichtsjahrs
durch Kraftwerksbetrieb beeinflusst
Im Jän,Feb,Mrz,Apr,Mai,Nov,Dez nach erg.Wasserständen erm.

Nr. 73 Nassereith (Wiesenmühle) Gurglbach

Mst.Nr. 202101 Art: Schreibpegel Einzugsgebiet: 78.3 km²

Monat	I	II	III	IV	V	VI	VII	VIII	IX	X	XI	XII
Tag	Tägliche Abflüsse 2006 in m³/s											
1.	0.91	0.74	0.66	1.83	2.15	3.70	3.61	2.06	2.63	1.40	1.16	1.14
2.	0.91	0.74	0.67	2.07	2.17	3.47	3.53	2.00	2.30	1.51	1.15	1.14
3.	0.91	0.74	0.65	1.92	2.45	3.65	3.33	2.62	2.11	1.61	1.14	1.14
4.	0.91	0.74	0.66	1.69	2.67	3.73	3.18	3.15	2.01	1.96	1.12	1.14
5.	0.90	0.74	0.66	1.60	2.90	3.64	3.09	2.43	1.92	1.45	1.13	1.13
6.	0.89	0.73	0.66	1.46	2.98	3.47	3.01	2.51	1.94	1.42	1.12	1.13
7.	0.88	0.72	0.65	1.40	2.81	3.21	3.22	5.10	1.89	1.42	1.12	1.14
8.	0.88	0.72	0.65	1.40	2.77	3.05	3.15	3.63	1.98	1.41	1.13	1.11
9.	0.87	0.71	0.64	1.51	2.84	2.99	3.03	3.07	1.82	1.41	1.14	1.13
10.	0.86	0.71	0.65	1.58	2.75	3.06	2.93	2.61	1.70	1.39	1.15	1.12
11.	0.86	0.70	0.65	1.57	2.64	3.19	2.81	2.36	1.59	1.37	1.14	1.10
12.	0.85	0.70	0.65	1.48	2.71	3.19	2.74	2.24	1.55	1.37	1.29	1.09
13.	0.85	0.70	0.66	1.46	2.84	3.26	2.78	2.21	1.57	1.36	1.20	1.07
14.	0.84	0.71	0.66	1.57	3.50	3.39	2.91	2.37	1.59	1.36	1.47	1.07
15.	0.83	0.69	0.65	1.69	3.04	3.28	2.59	2.34	1.59	1.33	1.33	1.06
16.	0.83	0.70	0.64	1.98	3.11	3.47	2.62	2.20	1.54	1.31	1.20	1.06
17.	0.83	0.70	0.64	2.12	3.70	3.91	2.52	2.15	1.53	1.31	1.17	1.07
18.	0.82	0.69	0.64	2.07	3.57	3.92	2.36	2.11	1.59	1.29	1.18	1.06
19.	0.83	0.68	0.63	1.97	4.20	6.09	2.21	2.07	1.64	1.28	1.18	1.05
20.	0.82	0.68	0.63	1.98	3.91	4.98	2.10	2.13	1.54	1.27	1.18	1.03
21.	0.81	0.68	0.65	2.04	3.59	4.68	2.09	2.09	1.52	1.27	1.19	1.03
22.	0.81	0.68	0.67	2.18	3.43	4.32	2.24	2.08	1.50	1.26	1.19	1.02
23.	0.81	0.67	0.69	2.39	3.41	4.67	2.24	2.08	1.48	1.25	1.17	1.02
24.	0.81	0.67	0.70	2.39	3.08	4.18	2.03	2.23	1.47	1.25	1.16	1.01
25.	0.80	0.67	0.77	2.42	2.93	4.00	1.89	2.31	1.47	1.25	1.16	1.01
26.	0.77	0.67	0.99	2.58	2.93	3.64	1.87	2.14	1.49	1.23	1.18	1.00
27.	0.76	0.66	1.55	2.90	3.57	3.63	1.92	2.10	1.50	1.22	1.16	1.00
28.	0.74	0.66	1.78	3.43	4.22	3.43	1.91	2.20	1.43	1.21	1.18	1.00
29.	0.74		1.38	2.89	5.17	4.06	2.08	3.27	1.42	1.23	1.15	0.99
30.	0.74		1.19	2.31	4.75	3.80	1.92	3.32	1.42	1.19	1.15	0.98
31.	0.74		1.78		4.18		1.94	3.05		1.17		0.97
	Extremwerte in m³/s											
am	31.	15.	14.	08.	01.	09.	25.	03.	25.	31.	08.	29.
NQ	0.74	0.55	0.54	1.31	2.10	2.94	1.47	1.93	1.40	1.16	1.06	0.96
HQ	0.92	0.90	2.46	3.83	6.89	19.6	3.65	7.72	2.82	3.88	1.70	1.23
am	01.	07.	31.	28.	28.	19.	01.	07.	01.	04.	14.	09.
	Monatsmittel in m³/s(MQ),l/s.km²(Mq) bzw.Monatssummen in mm (h_A)											
MQ	0.83	0.70	0.81	2.00	3.26	3.77	2.58	2.52	1.69	1.35	1.18	1.07
Mq	10.6	8.94	10.4	25.5	41.6	48.1	32.9	32.2	21.6	17.2	15.1	13.6
h_A	28	22	28	66	111	125	88	86	56	46	39	35

Reihe: 2001-2005	Mittlere Monatsmittel in m³/s (MQ),l/s.km²(Mq) bzw. -summen in mm (h_A)											
MQ	1.17	1.05	1.38	1.91	2.90	2.97	2.23	2.25	2.01	1.82	1.53	1.27
Mq	14.9	13.4	17.7	24.4	37.0	37.9	28.5	28.7	25.6	23.2	19.5	16.2
h_A	40	32	47	63	99	98	76	77	66	62	51	42
Reihe: 1981-2006	**Mittlere Monatsmittel mit Extremwerten in m³/s**											
NQ	0.48	0.42	0.42	0.61	0.92	1.46	0.89	0.97	0.82	0.54	0.42	0.62
NQ_T	0.66	0.64	0.63	0.78	1.10	1.49	1.19	0.99	0.90	0.87	0.77	0.70
MNQ_T	0.99	0.93	0.97	1.42	2.50	2.70	2.06	1.74	1.56	1.39	1.25	1.11
NMQ	0.75	0.66	0.76	0.96	1.49	1.89	1.38	1.12	1.10	1.00	0.87	0.85
MQ	1.09	1.02	1.25	1.98	3.42	3.51	2.79	2.33	1.99	1.68	1.44	1.25
HMQ	1.66	1.37	1.99	3.35	8.23	7.13	4.83	3.53	3.18	2.75	2.49	1.86
MHQ	1.46	1.77	2.55	3.88	6.70	6.59	5.90	6.96	3.83	3.03	2.17	2.19
HQ	2.84	11.6	7.49	7.82	39.6	19.6	12.1	25.7	9.53	6.93	6.47	5.14

Jahreswerte in m³/s (Q),l/s.km²(Mq), mm (h_A)

	Berichtsjahr			Reihe: 2001 - 2005			Reihe: 1981 - 2006		
NQ	0.54	14.03.		0.42	28.02.2005		0.42	12.11.1999	
NQ_T	0.63	20.03.					0.63	20.03.2006	
$MJNQ_T$							0.88		
NJMQ							1.36		1991
MQ,Mq,h_A	1.82	23.2	732	1.87	23.9	754	1.98	25.3	799
HJMQ							3.05		1999
MJHQ							10.8		
HQ	19.6	19.06.		25.7	23.08.2005		39.6	22.05.1999	

NNQ seit 1978: 0.42 12.11.1999 **HHQ seit** 1978: 39.6 22.05.1999

Berichtsjahr(J) Überschreitungsdauer der Abflüsse in Tagen Reihe(R): 2001-2005

m³/s	Tage(J)	Tage(R)	m³/s	Tage(J)	Tage(R)	m³/s	Tage(J)	Tage(R)	m³/s	Tage(J)	Tage(R)
10000			**500**			**20.0**			**1.00**	277	322.4
8000			**350**			**16.0**		0.2	**0.80**	306	353.4
6000			**250**			**12.0**		0.2	**0.60**	365	365.2
4000			**180**			**9.00**		0.2	**0.40**		
3000			**140**			**7.00**		0.6	**0.30**		
2000			**100**			**5.00**	3	1.8	**0.20**		
1600			**80.0**			**3.50**	32	12.6	**0.10**		
1200			**60.0**			**2.50**	90	72.4	**0.06**		
900			**40.0**			**1.80**	151	169.6	**0.03**		
700			**30.0**			**1.40**	196	234.6	**0.00**		

durch Kraftwerksbetrieb beeinflusst
Im Jun nach ergänzten Wasserständen ermittelt

Abflüsse

Nr. 74 Imst (Bahnhof)
Inn

Mst.Nr. 201319 Art: Schreibpegel Einzugsgebiet: 3842.0 km²

Zuleitungen aus: 278.2 km² Ableitungen aus: 163.8 km² E(wirksam): 3956.4 km²

Monat	I	II	III	IV	V	VI	VII	VIII	IX	X	XI	XII
Tag	Tägliche Abflüsse 2006 in m³/s											
1.	29.1	65.3	60.1	59.6	81.5	183	193	140	103	47.7	50.6	53.2
2.	27.7	67.0	52.8	52.2	96.5	165	157	150	81.5	85.5	65.8	35.8
3.	48.3	68.9	69.2	61.3	103	112	180	186	82.6	88.7	88.7	28.8
4.	55.0	37.6	44.8	55.0	119	91.5	187	193	115	143	55.8	53.8
5.	44.6	19.0	20.4	58.7	142	90.2	182	149	123	129	41.9	47.4
6.	57.7	48.4	50.8	67.4	131	112	176	117	127	95.4	59.1	42.2
7.	32.7	60.0	56.4	59.3	116	114	188	168	113	68.1	79.8	49.5
8.	22.9	65.2	62.1	41.7	133	112	176	156	111	56.5	68.5	40.3
9.	65.8	43.3	49.6	42.4	138	132	145	144	76.2	87.2	55.9	39.7
10.	74.1	65.7	41.9	64.9	131	120	174	137	67.1	96.1	57.5	33.6
11.	60.8	35.0	28.8	72.7	134	119	175	133	109	80.4	43.6	45.7
12.	65.0	18.1	20.7	64.2	128	182	173	99.6	111	88.4	41.1	56.4
13.	38.2	50.2	47.3	59.5	126	231	179	91.5	116	87.4	52.9	49.8
14.	36.2	49.3	65.4	49.2	134	269	141	108	103	61.2	63.2	40.9
15.	20.0	63.4	54.8	50.9	144	255	153	99.6	103	44.5	64.0	56.4
16.	48.3	56.3	62.6	53.3	149	269	126	113	86.2	82.0	57.5	37.5
17.	50.7	49.0	52.5	66.9	231	257	140	99.1	103	89.1	48.8	26.5
18.	59.5	25.3	28.7	74.7	288	246	155	110	113	86.9	38.7	55.2
19.	51.9	17.2	22.0	69.7	379	288	154	137	114	83.9	32.8	58.8
20.	52.1	50.8	41.3	75.8	320	293	155	121	104	83.0	52.3	46.6
21.	24.9	61.1	40.4	92.6	233	280	160	121	104	58.5	70.4	47.7
22.	19.6	71.8	41.0	99.9	216	275	144	117	108	43.2	74.7	38.0
23.	48.4	66.8	50.1	85.9	219	278	128	97.9	76.3	70.4	52.2	39.8
24.	62.7	43.9	45.7	98.7	197	241	144	119	57.8	78.3	60.2	25.6
25.	63.5	24.3	31.2	93.8	167	251	147	119	107	77.6	43.1	30.9
26.	57.2	29.2	31.2	90.6	157	280	149	62.7	108	80.8	38.4	24.5
27.	78.5	48.2	54.2	98.6	192	260	163	55.3	102	78.0	56.0	35.0
28.	40.1	48.2	65.4	111	236	249	167	104	97.5	51.3	79.9	21.0
29.	24.4		59.2	126	335	298	154	126	81.6	37.9	63.9	22.8
30.	42.5		57.7	87.8	273	221	149	121	58.6	65.6	58.5	28.2
31.	50.1		54.7		222		124	99.1		74.1		39.6
	Extremwerte in m³/s											
am	09.	05.	13.	08.	03.	06.	31.	26.	30.	29.	30.	23.
NQ	2.44	4.74	4.74	19.6	53.1	44.7	85.5	32.2	24.3	16.9	15.7	9.45
HQ	113	104	115	155	413	372	233	247	181	210	162	78.5
am	09.	21.	28.	28.	19.	29.	01.	03.	05.	04.	03.	01.
	Monatsmittel in m³/s(MQ),l/s.km²(Mq) bzw.Monatssummen in mm (h_A)											
MQ	46.9	48.2	47.2	72.8	183	209	159	122	98.7	77.4	57.2	40.4
Mq	11.8	12.2	11.9	18.4	46.2	52.9	40.3	30.9	25.0	19.6	14.5	10.2
h_A	32	29	32	48	124	137	108	83	65	52	37	26
Reihe: 2001-2005	Mittlere Monatsmittel in m³/s (MQ),l/s.km²(Mq) bzw. -summen in mm (h_A)											
MQ	55.0	56.6	64.3	70.9	179	244	185	160	102	79.3	74.9	55.7
Mq	13.9	14.3	16.3	17.9	45.2	61.7	46.8	40.4	25.7	20.0	18.9	14.1
h_A	37	35	44	46	121	160	125	108	67	54	49	36
Reihe: 1986-2006	Mittlere Monatsmittel mit Extremwerten in m³/s											
NQ	2.44	4.74	4.74	11.7	23.4	29.6	28.1	12.2	14.4	12.6	8.12	2.64
NQ_T	18.1	17.2	16.2	26.8	33.8	55.1	56.4	52.9	34.8	33.5	23.1	17.7
MNQ_T	24.8	24.9	26.7	35.5	87.4	137	134	92.2	63.9	48.3	37.1	27.0
NMQ	44.9	46.0	44.0	43.9	72.3	143	106	113	70.7	56.2	45.1	40.4
MQ	53.6	55.0	59.1	72.3	176	234	208	156	111	89.5	70.2	54.1
HMQ	68.9	69.8	82.1	90.9	287	316	365	224	177	159	113	72.9
MHQ	118	113	124	161	334	428	380	363	240	197	157	133
HQ	163	204	203	223	533	659	718	1085	496	406	393	184

Jahreswerte in m³/s (Q),l/s.km²(Mq), mm (h_J)

	Berichtsjahr			Reihe: 2001 - 2005			Reihe: 1986 - 2006		
NQ	2.44	09.01.		2.64	30.12.2005		2.44	09.01.2006	
NQ_T	17.2	19.02.					16.2	16.03.1996	
$MJNQ_T$							21.6		
NJMQ							84.6		2005
MQ,Mq,h_A	97.1	24.6	774	111	27.9	881	112	28.3	892
HJMQ							148		1999
MJHQ							503		
HQ	413	19.05.		1085	23.08.2005		1085	23.08.2005	

NNQ seit 1983: 2.64 30.12.2005 **HHQ seit** 1983: 1085 23.08.2005

Berichtsjahr(J) Überschreitungsdauer der Abflüsse in Tagen Reihe(R): 2001-2005

m³/s	Tage(J)	Tage(R)	m³/s	Tage(J)	Tage(R)	m³/s	Tage(J)	Tage(R)	m³/s	Tage(J)	Tage(R)
10000			**500**		0.2	**20.0**	361	364.2	**1.00**		
8000			**350**	1	5.2	**16.0**	365	365.2	**0.80**		
6000			**250**	18	28.2	**12.0**			**0.60**		
4000			**180**	40	58.0	**9.00**			**0.40**		
3000			**140**	76	91.6	**7.00**			**0.30**		
2000			**100**	135	141.2	**5.00**			**0.20**		
1600			**80.0**	173	190.8	**3.50**			**0.10**		
1200			**60.0**	227	274.2	**2.50**			**0.06**		
900			**40.0**	320	331.2	**1.80**			**0.03**		
700		0.2	**30.0**	340	349.8	**1.40**			**0.00**		

ausgewertet nach Erhebungen der Tiroler Wasserkraftwerke-AG
durch Kraftwerksrückgabe beeinflusst

Nr. 75 St. Leonhard im Pitztal
Pitze

Mst.Nr. 201335 Art: Schreibpegel Einzugsgebiet: 167.4 km²

Ableitungen aus: 87.7 km² E(wirksam): 79.7km²

Monat	I	II	III	IV	V	VI	VII	VIII	IX	X	XI	XII
Tag	Tägliche Abflüsse 2006 in m³/s											
1.	0.62	0.51	0.46	1.42	3.41	5.34	8.61	9.34	3.50	1.91	1.02	0.65
2.	0.61	0.51	0.47	1.52	3.37	4.83	7.95	9.83	3.60	2.07	0.88	0.64
3.	0.59	0.51	0.44	1.58	3.61	4.39	7.86	7.17	3.89	2.12	0.91	0.65
4.	0.56	0.51	0.43	1.37	4.21	4.00	7.77	7.07	4.35	2.48	0.90	0.67
5.	0.53	0.51	0.41	1.31	4.89	3.78	7.42	5.96	4.25	1.98	0.91	0.66
6.	0.51	0.51	0.41	1.19	4.59	3.63	7.10	5.57	3.89	1.82	0.92	0.67
7.	0.51	0.51	0.44	1.12	4.27	3.51	7.00	6.97	4.07	1.75	0.89	0.67
8.	0.50	0.51	0.42	1.14	4.33	3.49	8.33	7.44	5.20	1.62	0.85	0.65
9.	0.51	0.51	0.38	1.27	4.28	3.70	7.66	6.02	3.92	1.53	0.86	0.66
10.	0.50	0.51	0.39	1.44	3.86	4.05	6.93	5.54	3.54	1.49	0.85	0.60
11.	0.52	0.51	0.46	1.47	3.83	4.92	7.45	5.19	3.44	1.44	0.81	0.53
12.	0.54	0.51	0.43	1.28	4.14	5.91	9.16	4.92	3.10	1.40	0.85	0.64
13.	0.52	0.52	0.42	1.19	4.27	7.30	7.26	4.74	2.86	1.38	0.85	0.59
14.	0.52	0.53	0.46	1.30	4.65	8.60	5.95	4.59	2.77	1.45	0.91	0.61
15.	0.49	0.53	0.49	1.55	4.22	9.38	6.56	4.37	3.60	1.42	0.85	0.60
16.	0.51	0.54	0.46	1.82	4.38	9.80	6.42	4.14	2.89	1.32	0.82	0.60
17.	0.59	0.53	0.45	2.05	7.00	10.7	5.86	4.08	3.07	1.29	0.81	0.59
18.	0.55	0.53	0.45	2.17	7.63	12.6	6.31	4.59	2.81	1.25	0.80	0.58
19.	0.53	0.51	0.47	2.34	10.7	13.5	6.35	4.48	3.01	1.23	0.79	0.55
20.	0.53	0.50	0.50	2.54	9.32	14.0	6.51	4.46	2.75	1.18	0.78	0.50
21.	0.53	0.48	0.53	2.67	7.89	13.9	5.54	4.02	2.59	1.15	0.77	0.49
22.	0.53	0.47	0.54	2.85	7.30	14.2	6.68	3.59	2.49	1.11	0.75	0.47
23.	0.53	0.47	0.52	3.16	7.24	18.0	6.86	3.39	2.42	1.10	0.74	0.52
24.	0.53	0.47	0.52	3.36	6.31	14.0	6.32	3.51	2.43	1.10	0.77	0.53
25.	0.53	0.47	0.53	3.42	5.31	16.8	7.34	3.63	2.29	1.08	0.75	0.52
26.	0.53	0.46	0.67	3.72	4.95	15.7	8.72	3.36	2.15	1.04	0.73	0.51
27.	0.53	0.46	1.00	4.29	7.04	13.2	10.8	3.20	2.03	1.00	0.72	0.51
28.	0.52	0.46	1.25	4.52	9.01	15.7	10.5	3.26	2.00	1.02	0.71	0.52
29.	0.52		1.07	4.23	11.7	15.8	9.03	4.06	1.94	1.22	0.70	0.54
30.	0.52		0.97	3.71	8.53	10.8	9.37	3.82	1.93	1.15	0.66	0.55
31.	0.51		1.28		6.47		8.93	3.54		1.07		0.56
	Extremwerte in m³/s											
am	05.	28.	10.	07.	02.	08.	25.	28.	30.	28.	30.	22.
NQ	0.41	0.46	0.32	1.06	3.33	3.39	3.54	2.96	1.86	0.97	0.62	0.40
HQ	0.68	0.54	1.58	4.76	13.6	25.5	20.5	18.7	7.13	3.72	1.04	0.75
am	05.	16.	31.	28.	29.	22.	26.	01.	08.	04.	01.	12.
	Monatsmittel in m³/s(MQ),l/s.km²(Mq) bzw.Monatssummen in mm (h_A)											
MQ	0.53	0.50	0.57	2.23	5.90	9.51	7.57	5.03	3.09	1.43	0.82	0.58
Mq	6.68	6.29	7.17	28.0	74.0	119	94.9	63.1	38.8	17.9	10.3	7.29
h_A	18	15	19	73	198	309	254	169	101	48	27	19
Reihe: 2001-2005	Mittlere Monatsmittel in m³/s (MQ),l/s.km²(Mq) bzw. -summen in mm (h_A)											
MQ	0.59	0.49	0.82	1.57	4.75	7.58	6.77	5.59	2.87	2.04	1.26	0.80
Mq	7.46	6.20	10.2	19.7	59.6	95.1	84.9	70.2	36.1	25.6	15.9	10.1
h_A	20	15	27	51	160	247	227	188	93	69	41	26
Reihe: 1966-2006	Mittlere Monatsmittel mit Extremwerten in m³/s											
NQ	0.17	0.10	0.16	0.31	0.69	2.06	1.29	1.51	1.02	0.66	0.40	0.26
NQ_T	0.22	0.12	0.20	0.31	0.73	2.29	2.93	2.22	1.02	0.69	0.47	0.38
MNQ_T	0.46	0.40	0.42	0.78	2.27	3.59	4.43	3.36	1.92	1.20	0.80	0.56
NMQ	0.33	0.20	0.29	0.75	1.71	4.32	4.20	3.35	1.48	0.86	0.60	0.45
MQ	0.52	0.45	0.64	1.51	4.28	6.48	6.97	5.53	2.96	1.74	1.04	0.69
HMQ	0.89	0.65	1.14	2.77	7.35	9.54	12.6	8.97	5.41	3.38	2.02	1.18
MHQ	0.75	0.84	1.41	3.73	8.52	15.7	21.0	19.5	7.37	3.43	1.67	1.20
HQ	1.58	2.60	4.60	7.67	15.3	26.7	46.6	57.8	28.4	19.0	5.28	2.90

Jahreswerte in m³/s (Q),l/s.km²(Mq), mm (h_J)

	Berichtsjahr			Reihe: 2001 - 2005			Reihe: 1966 - 2006		
NQ	0.39	22.12.		0.30	09.03.2005		0.10	19.02.1970	
NQ_T	0.41	01.03.					0.12	10.02.1970	
$MJNQ_T$							0.38		
NJMQ							2.03		1972
MQ,Mq,h_A	3.12	39.2	1236	2.94	36.9	1164	2.75	34.5	1088
HJMQ							3.48		1999
MJHQ							25.5		
HQ	25.5	22.06.		44.8	16.07.2001		57.8	24.08.1987	

NNQ seit 1961: 0.10 19.02.1970 **HHQ seit** 1961: 57.8 24.08.1987

Berichtsjahr(J) Überschreitungsdauer der Abflüsse in Tagen Reihe(R): 2001-2005

m³/s	Tage(J)	Tage(R)	m³/s	Tage(J)	Tage(R)	m³/s	Tage(J)	Tage(R)	m³/s	Tage(J)	Tage(R)
10000			**500**			**20.0**		0.6	**1.00**	219	242.6
8000			**350**			**16.0**	2	1.6	**0.80**	237	266.8
6000			**250**			**12.0**	12	4.0	**0.60**	266	300.8
4000			**180**			**9.00**	27	13.6	**0.40**	363	360.8
3000			**140**			**7.00**	53	34.8	**0.30**	365	365.2
2000			**100**			**5.00**	77	80.2	**0.20**		
1600			**80.0**			**3.50**	132	116.6	**0.10**		
1200			**60.0**			**2.50**	155	147.6	**0.06**		
900			**40.0**			**1.80**	174	178.4	**0.03**		
700			**30.0**			**1.40**	188	207.8	**0.00**		

ausgewertet nach Erhebungen der Tiroler Wasserkraftwerke-AG
siehe Tabelle Überleitungen u. Speicherungen d. Berichtsjahrs

Abflüsse

Nr. 76 Ritzenried
Pitze

Mst.Nr. 202044 Art: Schreibpegel Einzugsgebiet: 220.0 km²

Ableitungen aus: 87.7 km² E(wirksam): 132.3 km²

Monat	I	II	III	IV	V	VI	VII	VIII	IX	X	XI	XII
Tag	Tägliche Abflüsse 2006 in m³/s											
1.	0.94	0.83	0.75	2.14	4.18	7.77	11.8	10.1	5.26	2.59	1.83	1.15
2.	0.92	0.82	0.78	2.25	4.04	6.71	10.9	11.0	5.34	2.79	1.67	1.12
3.	0.91	0.82	0.71	2.28	4.38	6.19	10.9	8.93	5.62	2.83	1.66	1.14
4.	0.88	0.80	0.70	2.11	5.35	5.60	11.0	8.94	6.07	3.60	1.67	1.18
5.	0.76	0.79	0.68	2.05	6.24	5.16	10.5	7.60	5.94	2.90	1.69	1.17
6.	0.81	0.78	0.68	1.76	5.83	4.85	9.98	7.65	5.39	2.57	1.71	1.17
7.	0.81	0.80	0.68	1.49	5.37	4.58	10.3	9.09	5.56	2.49	1.65	1.19
8.	0.81	0.80	0.68	1.51	5.41	4.51	11.1	9.62	7.05	2.40	1.64	1.11
9.	0.83	0.79	0.61	1.64	5.37	4.76	10.6	7.95	5.66	2.30	1.63	1.16
10.	0.81	0.78	0.59	1.81	5.06	5.22	9.71	7.54	5.09	2.24	1.56	1.05
11.	0.84	0.79	0.72	1.87	4.92	6.51	10.6	7.43	4.75	2.23	1.52	0.93
12.	0.86	0.78	0.69	1.62	5.25	8.08	12.0	7.18	4.35	2.18	1.60	1.06
13.	0.84	0.78	0.65	1.51	5.40	10.1	9.69	6.63	4.05	2.12	1.52	1.02
14.	0.84	0.78	0.70	1.66	5.94	11.6	8.31	6.35	3.85	2.22	1.62	1.01
15.	0.85	0.78	0.76	1.99	5.44	12.1	8.83	5.99	4.69	2.20	1.59	1.03
16.	0.85	0.78	0.72	2.29	5.71	13.1	8.26	5.58	3.89	2.07	1.53	1.03
17.	0.85	0.77	0.69	2.49	9.07	14.3	7.78	5.43	4.20	2.03	1.50	1.03
18.	0.85	0.77	0.69	2.64	10.9	16.6	7.90	5.95	3.79	1.99	1.46	0.99
19.	0.85	0.76	0.72	2.78	15.9	17.0	7.76	5.81	4.13	1.96	1.43	0.96
20.	0.84	0.76	0.78	3.01	14.0	16.6	7.75	5.75	3.77	1.93	1.44	0.92
21.	0.84	0.75	0.82	3.38	11.1	18.5	6.84	5.13	3.55	1.91	1.42	0.92
22.	0.84	0.75	0.85	3.65	10.3	18.5	7.87	4.70	3.46	1.89	1.45	0.84
23.	0.84	0.75	0.84	4.26	10.4	24.0	8.08	4.55	3.37	1.91	1.42	0.94
24.	0.84	0.75	0.83	4.49	8.74	18.5	7.53	4.71	3.34	1.94	1.42	0.96
25.	0.84	0.75	0.85	4.78	7.16	22.8	8.38	5.01	3.20	1.89	1.38	0.95
26.	0.85	0.75	1.04	5.33	6.82	20.9	9.64	4.50	3.06	1.84	1.35	0.92
27.	0.85	0.75	1.47	5.79	9.27	17.4	10.2	4.34	2.91	1.79	1.30	0.93
28.	0.86	0.75	1.84	5.85	11.4	19.7	10.7	4.51	2.79	1.83	1.26	0.93
29.	0.84		1.43	5.48	16.4	21.3	10.4	5.92	2.66	2.02	1.23	0.96
30.	0.82		1.28	4.67	12.0	15.5	10.2	5.66	2.66	1.95	1.20	0.94
31.	0.81		1.94		9.35		9.62	5.32		1.85		0.93
	Extremwerte in m³/s											
am	05.	28.	10.	07.	02.	08.	25.	28.	30.	28.	30.	22.
NQ	0.56	0.75	0.48	1.40	3.84	4.33	5.04	4.14	2.49	1.73	1.17	0.68
HQ	0.98	0.84	2.43	7.15	18.4	29.4	24.3	23.5	8.51	5.64	1.83	1.24
am	01.	02.	31.	26.	29.	23.	26.	01.	08.	04.	01.	12.
	Monatsmittel in m³/s(MQ),l/s.km²(Mq) bzw.Monatssummen in mm (h_A)											
MQ	0.84	0.78	0.88	2.95	7.96	12.6	9.52	6.61	4.32	2.21	1.51	1.02
Mq	6.38	5.87	6.62	22.3	60.1	95.3	72.0	49.9	32.6	16.7	11.4	7.71
h_A	17	14	18	58	161	247	193	134	85	45	30	20
Reihe: 2001-2005	Mittlere Monatsmittel in m³/s (MQ),l/s.km²(Mq) bzw. -summen in mm (h_A)											
MQ	0.99	0.87	1.35	2.30	6.98	10.4	8.63	7.28	3.86	3.16	1.97	1.28
Mq	7.50	6.54	10.2	17.4	52.8	78.8	65.3	55.1	29.2	23.9	14.9	9.65
h_A	20	16	27	45	141	204	175	147	76	64	39	25
Reihe: 1981-2006	Mittlere Monatsmittel mit Extremwerten in m³/s											
NQ	0.48	0.33	0.14	0.51	1.30	3.64	3.71	2.25	1.70	1.11	0.60	0.50
NQ_T	0.54	0.48	0.48	0.71	1.35	3.75	4.04	3.41	1.77	1.26	0.60	0.54
MNQ_T	0.77	0.69	0.74	1.37	3.62	6.19	7.17	4.91	3.07	2.05	1.37	0.95
NMQ	0.69	0.59	0.70	1.30	2.64	7.10	6.59	5.14	2.40	1.83	1.08	0.79
MQ	0.92	0.81	1.13	2.42	6.80	10.1	10.3	7.72	4.44	2.88	1.76	1.19
HMQ	1.36	0.98	1.78	4.53	12.0	15.0	17.5	9.83	7.92	4.99	3.12	1.86
MHQ	1.20	1.33	2.32	5.65	13.3	21.8	27.6	26.4	10.0	4.97	2.67	1.90
HQ	2.05	6.08	7.41	12.2	23.5	38.5	57.7	78.1	33.3	8.48	7.63	3.85

Jahreswerte in m³/s (Q),l/s.km²(Mq), mm (h_A)

	Berichtsjahr			Reihe: 2001 - 2005			Reihe: 1981 - 2006		
NQ	0.37	10.03.		0.27	01.03.2005		0.14	18.03.2000	
NQ_T	0.48	10.03.					0.48	10.03.2006	
$MJNQ_T$							0.66		
NJMQ							3.60		1989
MQ,Mq,h_A	4.30	32.5	1026	4.11	31.0	979	4.23	31.9	1007
HJMQ							5.58		1999
MJHQ							33.3		
HQ	29.4	23.06.		60.0	23.08.2005		78.1	25.08.1987	

NNQ seit 1978: 0.14 18.03.2000 **HHQ seit** 1978: 78.1 25.08.1987

Berichtsjahr(J) Überschreitungsdauer der Abflüsse in Tagen Reihe(R): 2001-2005

m³/s	Tage(J)	Tage(R)	m³/s	Tage(J)	Tage(R)	m³/s	Tage(J)	Tage(R)	m³/s	Tage(J)	Tage(R)
10000			**500**			**20.0**	4	2.4	**1.00**	266	306.2
8000			**350**			**16.0**	13	3.6	**0.80**	322	345.0
6000			**250**			**12.0**	21	14.6	**0.60**	364	363.8
4000			**180**			**9.00**	53	43.4	**0.40**	365	365.2
3000			**140**			**7.00**	77	74.2	**0.30**		
2000			**100**			**5.00**	123	110.6	**0.20**		
1600			**80.0**			**3.50**	154	152.0	**0.10**		
1200			**60.0**			**2.50**	172	185.4	**0.06**		
900			**40.0**		0.2	**1.80**	209	232.6	**0.03**		
700			**30.0**		0.2	**1.40**	242	259.2	**0.00**		

ausgewertet nach Erhebungen der Tiroler Wasserkraftwerke-AG
siehe Tabelle Überleitungen u. Speicherungen d. Berichtsjahrs

Nr. 77 Vernagt
Vernagtbach

Mst.Nr. 202689 Art: Schreibpegel Einzugsgebiet: 11.4 km²

Monat	I	II	III	IV	V	VI	VII	VIII	IX	X	XI	XII
Tag	Tägliche Abflüsse 2006 in m³/s											
1.					.022	0.16	3.17	5.34	0.42	1.51		
2.					0.06	0.13	3.24	4.89	0.61	2.17		
3.					0.11	0.10	3.37	1.54	1.46	2.82		
4.					0.13	0.07	3.56	0.95	3.69	0.93		
5.					0.19	.042	3.47	0.71	3.01	0.53		
6.					0.13	.038	3.32	0.58	2.76	0.45		
7.					0.14	0.05	3.39	0.57	3.51	0.39		
8.					0.22	0.10	3.66	0.47	4.67	0.34		
9.					0.17	0.18	3.59	0.46	2.75	0.33		
10.					0.10	0.41	3.79	0.52	2.63	0.35		
11.					0.15	0.61	3.90	0.43	2.90	0.37		
12.					0.22	0.79	4.66	0.39	2.56	0.38		
13.					0.22	1.06	3.70	0.34	2.52	0.38		
14.					0.19	1.29	3.66	0.31	1.31	0.30		
15.					0.13	1.42	4.43	0.38	3.09	0.27		
16.					0.22	1.68	4.32	0.44	2.82	0.24		
17.					0.45	2.16	4.38	0.95	1.63	0.26		
18.					0.48	2.83	4.47	2.20	1.39	0.29		
19.					0.96	2.65	5.06	2.20	0.91	0.25		
20.					0.89	2.92	5.30	1.70	0.92	0.23		
21.					0.50	3.07	4.57	0.93	1.17	0.22		
22.					0.44	3.33	5.55	1.27	1.55	0.25		
23.					0.53	3.77	4.72	1.38	1.93	0.30		
24.					0.46	3.76	5.41	1.49	2.36	0.60		
25.					0.22	4.75	6.00	1.05	1.50	0.30		
26.					0.25	4.19	5.71	1.44	1.17	0.42		
27.					0.87	3.84	5.98	0.67	0.83	0.47		
28.					0.91	4.57	6.37	0.41	1.37	0.50		
29.					0.67	4.04	5.21	0.36	1.92	0.35		
30.					0.36	3.34	5.96	0.33	1.59	0.27		
31.					0.22		5.65	0.32		0.19		
	Extremwerte in m³/s											
am	01.	01.	01.	01.	01.	07.	19.	30.	01.	17.	01.	01.
NQ					.017	.018	1.81	0.21	0.29	0.17		
HQ					1.31	6.72	13.9	10.7	9.10	5.39		
am	01.	01.	01.	01.	27.	25.	27.	02.	07.	03.	01.	01.
	Monatsmittel in m³/s(MQ),l/s.km²(Mq) bzw.Monatssummen in mm (h_A)											
MQ					0.34	1.91	4.50	1.13	2.03	0.54		
Mq					30.0	168	395	99.1	178	47.1		
h_A					80	435	1058	265	462	126		
Reihe: 2001-2005	Mittlere Monatsmittel in m³/s (MQ),l/s.km²(Mq) bzw. -summen in mm (h_A)											
MQ	.009	.008	.008	0.14	0.62	2.35	3.18	2.43	0.59	0.15	.009	.012
Mq	0.76	0.67	0.69	12.5	54.0	207	279	213	51.6	12.9	0.77	1.05
h_A	2	2	2	32	145	535	747	572	134	34	2	3
Reihe: 1975-2006	Mittlere Monatsmittel mit Extremwerten in m³/s											
NQ	.019	.019	.019	.018	.012	.015	0.11	0.20	0.09	.005	.035	.034
NQ_T	.019	.019	.019	.018	.009	.038	0.11	0.31	.018	.013	.036	.034
MNQ_T	.001	.001	.001	.001	0.08	0.27	0.87	0.93	0.37	0.16	.003	.002
NMQ	.020	.019	.020	.013	0.09	0.41	1.21	0.66	0.16	0.05	.044	.024
MQ	.001	.001	.001	0.09	0.43	1.47	2.74	2.13	0.82	0.16	.003	.003
HMQ	.023	.019	.020	0.51	1.22	3.48	4.99	3.64	1.66	0.58	0.06	.037
MHQ	.002	.001	.001	.001	0.36	3.08	6.49	7.23	3.91	0.25	.004	.002
HQ	.034	.022	.020	.022	2.69	10.3	13.9	14.8	9.10	5.39	0.07	0.05

Jahreswerte in m³/s (Q),l/s.km²(Mq), mm (h_A)

	Berichtsjahr			Reihe: 2001 - 2005			Reihe: 1975 - 2006		
NQ	.017	01.05.		.012	04.05.2004		.005	31.10.1987	
NQ_T	.022	01.05.					.009	08.05.1975	
$MJNQ_T$							0.05		
NJMQ							0.64		1984
MQ,Mq,h_A	1.73	151	4775	1.10	96.8	3052	1.14	100	3167
HJMQ							2.03		2003
MJHQ							8.14		
HQ	13.9	27.07.		14.8	05.08.2003		14.8	05.08.2003	

NNQ seit 1973: .005 31.10.1987 **HHQ seit** 1973: 14.8 05.08.2003

Berichtsjahr(J) Überschreitungsdauer der Abflüsse in Tagen Reihe(R): 2001-2005

m³/s	Tage(J)	Tage(R)	m³/s	Tage(J)	Tage(R)	m³/s	Tage(J)	Tage(R)	m³/s	Tage(J)	Tage(R)
10000			**500**			**20.0**			**1.00**	88	89.4
8000			**350**			**16.0**			**0.80**	99	99.2
6000			**250**			**12.0**			**0.60**	106	108.0
4000			**180**			**9.00**			**0.40**	127	119.4
3000			**140**			**7.00**			**0.30**	146	127.2
2000			**100**			**5.00**	12	6.8	**0.20**	162	140.2
1600			**80.0**			**3.50**	37	26.0	**0.10**	178	164.4
1200			**60.0**			**2.50**	59	47.8	**0.06**	180	170.8
900			**40.0**			**1.80**	66	66.8	**0.03**	183	185.6
700			**30.0**			**1.40**	78	76.2	**0.00**	184	238.0

nach Erhebung der Bayerischen Akademie der Wissenschaften
bis 30. Apr und ab 1. Nov Pegel eingewintert

Abflüsse

Nr. 78 Vent (oberh. Niedertalbach) Rofenache

Mst.Nr. 201350 Art: Schreibpegel Einzugsgebiet: 98.1 km²

Monat	I	II	III	IV	V	VI	VII	VIII	IX	X	XI	XII
Tag	Tägliche Abflüsse 2006 in m³/s											
1.	0.52	0.39	0.36	0.72	1.67	2.86	15.5	22.0	2.97	6.72	1.49	1.07
2.	0.52	0.39	0.36	0.82	1.88	2.70	15.9	20.8	3.55	8.85	1.30	1.06
3.	0.51	0.38	0.36	0.80	2.32	2.54	15.9	9.14	5.89	11.5	1.31	1.07
4.	0.50	0.38	0.36	0.79	3.14	2.34	17.5	6.50	13.7	8.56	1.31	1.05
5.	0.50	0.38	0.36	0.85	3.33	2.19	16.6	4.64	12.9	3.86	1.36	1.02
6.	0.49	0.38	0.36	0.78	2.77	2.16	17.3	4.27	12.6	3.05	1.34	1.02
7.	0.49	0.38	0.36	0.80	2.59	2.23	15.5	4.81	13.8	2.77	1.32	1.01
8.	0.48	0.38	0.36	0.89	3.11	2.58	16.1	4.12	18.0	2.48	1.31	1.00
9.	0.48	0.38	0.36	0.92	2.93	3.21	16.9	3.87	11.1	2.37	1.26	0.98
10.	0.47	0.38	0.36	1.00	2.41	4.08	17.4	4.05	10.7	2.38	1.23	0.96
11.	0.47	0.38	0.36	0.96	2.57	5.41	20.1	3.55	11.0	2.45	1.23	0.92
12.	0.46	0.38	0.36	0.91	2.89	6.91	22.4	3.11	9.62	2.44	1.23	0.93
13.	0.46	0.37	0.36	0.90	3.00	9.15	17.1	2.83	9.24	2.44	1.22	0.90
14.	0.45	0.37	0.36	0.97	2.99	11.0	18.2	2.80	6.52	2.21	1.24	0.89
15.	0.45	0.37	0.36	1.09	2.85	11.7	20.4	2.89	15.4	2.00	1.23	0.89
16.	0.44	0.37	0.36	1.21	3.76	13.1	20.2	3.28	11.3	1.87	1.21	0.88
17.	0.44	0.37	0.36	1.27	6.56	15.0	19.5	5.25	8.71	1.85	1.18	0.87
18.	0.44	0.37	0.36	1.23	7.23	20.3	19.5	10.1	7.05	1.81	1.16	0.87
19.	0.43	0.37	0.36	1.26	11.4	21.0	21.4	9.81	5.77	1.82	1.13	0.86
20.	0.43	0.37	0.36	1.48	8.90	20.4	22.0	9.27	5.02	1.77	1.12	0.85
21.	0.43	0.37	0.37	1.69	5.27	19.9	20.4	7.48	5.53	1.71	1.12	0.85
22.	0.42	0.36	0.38	1.86	5.72	21.9	22.4	6.64	6.57	1.74	1.11	0.84
23.	0.42	0.36	0.43	1.96	5.28	23.8	21.9	6.61	7.77	1.77	1.11	0.84
24.	0.42	0.36	0.47	1.98	4.13	22.2	21.5	6.97	9.49	3.04	1.11	0.83
25.	0.41	0.36	0.49	1.93	3.13	33.0	23.7	6.14	7.27	2.16	1.12	0.82
26.	0.41	0.36	0.50	2.22	3.71	24.2	22.7	5.96	5.45	2.28	1.11	0.82
27.	0.41	0.36	0.97	2.32	8.34	21.8	22.5	4.39	5.23	2.36	1.10	0.81
28.	0.40	0.36	0.86	2.07	8.97	27.4	25.1	3.44	5.87	2.44	1.09	0.80
29.	0.40		0.68	1.81	8.01	23.0	20.7	3.12	6.96	2.42	1.08	0.80
30.	0.40		0.62	1.66	4.46	17.5	20.7	2.79	6.07	1.88	1.07	0.79
31.	0.39		0.73		3.25		22.9	2.61		1.62		0.79
	Extremwerte in m³/s											
am	31.	28.	01.	01.	01.	07.	15.	31.	01.	31.	30.	31.
NQ	0.39	0.36	0.36	0.65	1.58	2.05	7.78	2.23	2.44	1.55	1.05	0.78
HQ	0.52	0.39	1.39	3.20	14.9	63.6	45.6	39.5	30.7	25.3	1.62	1.09
am	01.	01.	27.	26.	19.	25.	28.	02.	15.	03.	01.	01.
	Monatsmittel in m³/s(MQ),l/s.km²(Mq) bzw.Monatssummen in mm (h_A)											
MQ	0.45	0.37	0.44	1.31	4.47	13.2	19.7	6.23	8.70	3.12	1.21	0.91
Mq	4.58	3.80	4.50	13.3	45.6	134	201	63.5	88.7	31.8	12.3	9.24
h_A	12	9	12	34	122	348	537	170	230	85	32	24

Reihe: 2001-2005	Mittlere Monatsmittel in m³/s (MQ),l/s.km²(Mq) bzw. -summen in mm (h_A)											
MQ	0.69	0.57	0.66	0.96	4.04	12.7	15.7	14.9	5.51	2.24	1.47	0.90
Mq	7.03	5.86	6.77	9.82	41.2	129	160	151	56.1	22.8	15.0	9.18
h_A	19	14	18	25	110	334	428	406	145	61	39	24
Reihe: 1971-2006	Mittlere Monatsmittel mit Extremwerten in m³/s											
NQ	0.32	0.10	0.09	0.14	0.37	1.05	2.15	2.23	1.11	0.36	0.16	0.25
NQ_T	0.32	0.18	0.21	0.23	0.50	1.26	2.25	2.61	1.32	0.50	0.32	0.25
MNQ_T	0.48	0.42	0.40	0.47	1.07	3.14	6.61	6.68	3.00	1.38	0.84	0.59
NMQ	0.38	0.31	0.29	0.48	0.80	3.86	7.59	4.86	2.71	1.15	0.69	0.29
MQ	0.53	0.46	0.48	0.77	3.04	8.59	14.7	14.2	6.44	2.38	1.10	0.70
HMQ	0.80	0.70	0.79	1.43	6.54	20.7	23.2	21.2	11.1	3.74	2.19	1.11
MHQ	0.59	0.52	1.02	2.22	9.83	24.9	36.4	40.0	21.0	7.54	2.11	0.88
HQ	0.91	0.88	4.83	6.15	19.7	63.6	63.9	109	53.4	25.3	10.0	1.49

Jahreswerte in m³/s (Q),l/s.km²(Mq), mm (h_A)												
	Berichtsjahr			Reihe: 2001 - 2005			Reihe: 1971 - 2006					
NQ	0.36	01.03.		0.25	12.03.2004		0.09	21.03.1992				
NQ_T	0.36	02.03.					0.18	21.02.1984				
$MJNQ_T$							0.38					
NJMQ							2.91		1972			
MQ,Mq,h_A	5.03	51.3	1617	5.05	51.5	1623	4.49	45.7	1443			
HJMQ							6.36		2003			
MJHQ							43.5					
HQ	63.6	25.06.		52.2	09.07.2004		109	25.08.1987				
NNQ seit 1967:	0.09	21.03.1992		HHQ seit 1967:	109	25.08.1987						

Berichtsjahr(J)	Überschreitungsdauer der Abflüsse in Tagen											Reihe(R): 2001-2005
m³/s	Tage(J)	Tage(R)	m³/s	Tage(J)	Tage(R)	m³/s	Tage(J)	Tage(R)	m³/s	Tage(J)	Tage(R)	
10000			500			20.0	30	22.8	1.00	239	233.6	
8000			350			16.0	43	39.4	0.80	272	266.0	
6000			250			12.0	54	58.8	0.60	280	323.6	
4000			180			9.00	70	75.0	0.40	314	357.0	
3000			140			7.00	82	89.4	0.30	365	364.4	
2000			100			5.00	107	104.2	0.20		365.2	
1600			80.0			3.50	122	125.2	0.10			
1200			60.0			2.50	153	152.0	0.06			
900			40.0			1.80	186	177.2	0.03			
700			30.0	1	0.8	1.40	196	196.0	0.00			

Im Jän,Feb,Mrz,Nov,Dez nach ergänzten Wasserständen ermittelt
Im Nov,Dez durch Eis beeinflusst

Nr. 79 Obergurgl Gurgler Ache

Mst.Nr. 201376 Art: Schreibpegel Einzugsgebiet: 72.5 km²

Monat	I	II	III	IV	V	VI	VII	VIII	IX	X	XI	XII
Tag	Tägliche Abflüsse 2006 in m³/s											
1.	0.27	0.20	0.16	0.19	0.84	2.91	15.0	15.6	3.18	4.09	0.82	0.43
2.	0.27	0.20	0.16	0.20	1.27	2.65	14.6	13.7	3.63	4.93	0.80	0.43
3.	0.26	0.20	0.16	0.21	1.89	2.45	15.4	8.76	4.33	8.64	0.79	0.42
4.	0.26	0.19	0.16	0.21	2.80	2.28	15.7	5.39	8.01	7.50	0.77	0.41
5.	0.26	0.19	0.16	0.22	3.40	2.18	15.3	4.43	8.48	3.22	0.75	0.40
6.	0.25	0.19	0.16	0.22	2.72	2.14	14.5	4.28	8.69	2.49	0.73	0.39
7.	0.25	0.19	0.16	0.22	2.33	2.20	14.8	5.27	10.3	2.31	0.70	0.38
8.	0.25	0.19	0.16	0.23	2.93	2.64	15.1	4.43	12.1	2.08	0.68	0.37
9.	0.25	0.19	0.15	0.23	2.86	3.29	13.8	4.30	6.99	1.97	0.65	0.37
10.	0.24	0.19	0.15	0.24	2.23	3.99	14.2	4.59	6.62	1.95	0.64	0.36
11.	0.24	0.19	0.15	0.26	2.37	5.48	16.1	3.86	6.76	1.92	0.63	0.35
12.	0.24	0.18	0.15	0.26	2.72	6.79	18.4	3.64	5.86	1.73	0.62	0.35
13.	0.23	0.18	0.15	0.26	3.04	8.96	14.6	3.33	5.69	1.65	0.61	0.34
14.	0.23	0.18	0.16	0.27	3.03	10.3	13.3	3.48	4.67	1.70	0.60	0.34
15.	0.23	0.18	0.16	0.29	2.77	11.5	15.1	3.38	16.9	1.70	0.58	0.33
16.	0.23	0.18	0.16	0.33	3.95	13.3	14.9	4.05	11.4	1.51	0.57	0.33
17.	0.22	0.18	0.16	0.36	6.82	14.8	13.9	5.40	8.73	1.39	0.56	0.32
18.	0.22	0.18	0.16	0.38	7.90	17.5	14.3	12.8	5.09	1.37	0.55	0.32
19.	0.22	0.18	0.16	0.40	12.3	18.9	16.0	10.8	4.48	1.42	0.54	0.31
20.	0.22	0.18	0.16	0.46	8.68	19.1	16.6	8.50	4.16	1.43	0.53	0.31
21.	0.21	0.17	0.16	0.56	5.68	18.3	15.8	6.47	4.13	1.38	0.52	0.30
22.	0.21	0.17	0.16	0.66	6.15	18.3	16.5	5.82	4.33	1.34	0.51	0.29
23.	0.21	0.17	0.16	0.79	5.78	18.3	17.7	6.77	4.55	1.41	0.50	0.29
24.	0.21	0.17	0.16	0.96	4.28	18.2	14.5	6.69	5.45	2.95	0.49	0.28
25.	0.21	0.17	0.16	1.05	3.22	23.4	14.5	5.22	4.63	1.70	0.49	0.28
26.	0.21	0.17	0.18	1.27	3.69	21.7	16.8	5.38	3.40	1.10	0.48	0.27
27.	0.20	0.17	0.19	1.35	7.67	19.4	20.7	4.32	3.44	1.03	0.47	0.27
28.	0.20	0.17	0.20	1.28	7.59	21.7	19.1	3.51	3.55	1.03	0.46	0.26
29.	0.20		0.19	0.94	8.45	20.3	15.8	3.52	3.74	1.19	0.45	0.26
30.	0.20		0.18	0.83	4.80	15.9	14.9	3.28	3.48	0.97	0.44	0.25
31.	0.20		0.19		3.47		16.2	3.03		0.88		0.25
	Extremwerte in m³/s											
am	31.	28.	10.	01.	01.	07.	25.	31.	29.	31.	30.	31.
NQ	0.20	0.16	0.15	0.19	0.76	1.98	6.24	2.86	2.04	0.85	0.44	0.24
HQ	0.27	0.20	0.21	2.45	15.7	32.1	32.2	26.8	29.8	25.2	0.85	0.44
am	01.	01.	28.	28.	19.	25.	27.	01.	15.	03.	01.	01.
	Monatsmittel in m³/s(MQ),l/s.km²(Mq) bzw.Monatssummen in mm (h_A)											
MQ	0.23	0.18	0.16	0.50	4.44	11.6	15.6	5.94	6.23	2.26	0.60	0.33
Mq	3.16	2.51	2.26	6.96	61.2	160	215	81.9	85.9	31.1	8.24	4.57
h_A	8	6	6	18	164	416	577	219	223	83	21	12

Reihe: 2001-2005	Mittlere Monatsmittel in m³/s (MQ),l/s.km²(Mq) bzw. -summen in mm (h_A)											
MQ	0.30	0.24	0.27	0.48	4.24	11.2	12.6	10.5	3.80	1.55	0.92	0.39
Mq	4.19	3.34	3.78	6.62	58.5	155	174	145	52.5	21.4	12.7	5.41
h_A	11	8	10	17	157	402	467	389	136	57	33	14
Reihe: 1966-2006	Mittlere Monatsmittel mit Extremwerten in m³/s											
NQ	0.16	.051	0.10	0.10	0.19	0.73	1.64	1.66	0.64	0.26	0.22	0.19
NQ_T	0.16	0.07	0.10	0.10	0.25	1.01	1.88	1.93	0.70	0.27	0.24	0.19
MNQ_T	0.23	0.20	0.19	0.23	0.80	3.08	6.04	4.90	2.15	0.78	0.44	0.31
NMQ	0.18	0.14	0.13	0.24	0.77	4.25	6.48	4.06	1.73	0.61	0.37	0.25
MQ	0.27	0.21	0.22	0.44	3.32	8.40	11.8	10.3	4.89	1.77	0.64	0.37
HMQ	0.42	0.31	0.38	0.79	6.96	15.3	17.0	14.2	11.4	4.15	1.85	0.60
MHQ	0.30	0.24	0.36	1.70	11.3	21.7	27.4	29.1	19.6	8.53	2.14	0.49
HQ	0.53	0.34	1.28	7.83	21.8	63.7	57.6	87.4	109	26.7	15.7	1.26

Jahreswerte in m³/s (Q),l/s.km²(Mq), mm (h_A)												
	Berichtsjahr			Reihe: 2001 - 2005			Reihe: 1966 - 2006					
NQ	0.15	10.03.		0.19	15.03.2005		.051	15.02.1990				
NQ_T	0.15	10.03.					0.07	15.02.1990				
$MJNQ_T$							0.18					
NJMQ							2.27		1972			
MQ,Mq,h_A	4.03	55.6	1754	3.91	53.9	1701	3.57	49.2	1553			
HJMQ							4.47		1987			
MJHQ							36.2					
HQ	32.2	27.07.		44.1	09.07.2004		109	20.09.1999				
NNQ seit 1966:	.051	15.02.1990		HHQ seit 1966:	109	20.09.1999						

Berichtsjahr(J)	Überschreitungsdauer der Abflüsse in Tagen											Reihe(R): 2001-2005
m³/s	Tage(J)	Tage(R)	m³/s	Tage(J)	Tage(R)	m³/s	Tage(J)	Tage(R)	m³/s	Tage(J)	Tage(R)	
10000			500			20.0	5	2.0	1.00	185	182.8	
8000			350			16.0	23	10.8	0.80	193	193.2	
6000			250			12.0	52	41.4	0.60	207	206.6	
4000			180			9.00	57	71.0	0.40	231	244.6	
3000			140			7.00	71	88.0	0.30	250	292.4	
2000			100			5.00	93	107.0	0.20	309	360.4	
1600			80.0			3.50	122	118.4	0.10	365	365.2	
1200			60.0			2.50	148	132.6	0.06			
900			40.0			1.80	163	148.2	0.03			
700			30.0			1.40	172	162.6	0.00			

ausgewertet nach Erhebungen der Tiroler Wasserkraftwerke-AG
Im Feb,Mrz,Dez nach ergänzten Wasserständen ermittelt

Abflüsse

Nr. 80 Huben
Ötztaler Ache

Mst.Nr. 201392 Art: Schreibpegel Einzugsgebiet: 517.2 km²

Monat	I	II	III	IV	V	VI	VII	VIII	IX	X	XI	XII
Tag	Tägliche Abflüsse 2006 in m³/s											
1.	3.37	2.78	2.55	4.46	8.72	16.6	60.0	61.3	14.3	20.3	7.41	4.08
2.	3.35	2.76	2.55	4.80	9.42	14.7	58.5	60.3	16.6	25.4	6.05	4.04
3.	3.33	2.75	2.55	5.02	11.3	13.6	59.3	40.3	21.0	30.7	6.01	4.09
4.	3.31	2.74	2.55	4.01	15.6	12.6	62.0	28.8	38.0	36.5	5.99	4.19
5.	3.29	2.73	2.56	3.89	19.1	11.9	60.2	23.2	37.4	17.6	6.14	4.12
6.	3.26	2.72	2.56	3.44	17.0	11.6	57.2	22.2	34.2	14.0	6.21	4.03
7.	3.24	2.70	2.56	3.24	14.4	11.5	57.4	27.7	38.7	13.0	6.02	4.08
8.	3.22	2.69	2.57	3.44	16.0	12.4	60.2	24.1	54.2	11.8	5.95	4.05
9.	3.20	2.68	2.57	3.91	16.4	15.0	58.6	21.8	33.1	11.1	5.94	4.16
10.	3.18	2.67	2.57	4.52	13.6	18.9	55.9	21.7	30.7	10.9	5.69	3.84
11.	3.16	2.66	2.57	4.19	13.9	25.0	60.7	19.5	30.4	10.8	5.32	3.37
12.	3.14	2.64	2.58	3.63	15.7	32.2	67.4	17.8	28.2	10.4	5.56	3.67
13.	3.11	2.63	2.58	3.44	17.2	42.6	59.0	16.4	26.0	10.1	5.36	3.38
14.	3.09	2.62	2.58	3.86	18.5	50.0	55.0	16.5	20.0	10.1	5.67	3.34
15.	3.07	2.61	2.58	4.83	16.3	54.0	59.9	16.1	51.3	9.99	5.59	3.32
16.	3.05	2.60	2.59	5.60	19.5	59.9	59.1	17.2	37.3	9.05	5.35	3.30
17.	3.04	2.59	2.59	6.11	36.1	65.8	56.0	21.2	36.5	8.49	5.25	3.27
18.	3.02	2.59	2.59	6.30	39.3	76.4	55.8	43.5	24.2	8.24	5.34	3.25
19.	3.00	2.59	2.59	6.13	58.1	79.9	60.3	38.0	23.6	8.32	5.24	3.23
20.	2.98	2.58	2.60	6.94	44.6	80.7	64.4	34.4	21.0	8.16	5.06	3.21
21.	2.97	2.58	2.64	7.93	30.4	79.5	59.4	26.8	20.7	7.85	4.91	3.19
22.	2.95	2.57	2.74	9.07	28.7	80.9	63.5	24.3	21.5	7.66	4.92	3.17
23.	2.93	2.57	2.74	10.1	30.3	84.8	73.5	25.4	23.1	7.55	4.77	3.15
24.	2.91	2.57	2.60	10.4	23.4	79.0	62.7	25.7	25.4	13.6	4.89	3.13
25.	2.90	2.56	2.54	10.6	17.6	99.9	65.7	22.8	23.5	10.1	4.91	3.11
26.	2.88	2.56	2.79	10.8	17.7	87.5	66.8	21.8	18.1	8.98	4.77	3.09
27.	2.86	2.56	4.16	13.7	36.6	77.8	73.4	18.7	17.1	8.99	4.63	3.07
28.	2.85	2.55	5.13	13.6	42.1	89.2	79.1	16.1	17.8	9.24	4.53	3.04
29.	2.83		3.75	11.6	45.6	82.1	71.0	16.7	18.9	10.1	4.38	3.02
30.	2.81		3.18	9.40	28.1	65.1	63.2	14.8	18.7	9.09	4.13	3.00
31.	2.79		3.91		19.7		66.1	13.6		7.73		2.98
	Extremwerte in m³/s											
am	31.	28.	25.	07.	01.	07.	18.	31.	29.	17.	30.	31.
NQ	2.78	2.55	2.52	2.93	8.37	11.0	29.5	12.8	10.8	7.14	3.80	2.97
HQ	3.38	2.78	7.57	16.0	69.2	153	117	91.7	111	79.5	7.68	4.53
am	01.	01.	27.	26.	19.	25.	28.	02.	15.	04.	01.	01.
	Monatsmittel in m³/s(MQ),l/s.km²(Mq) bzw.Monatssummen in mm (h_A)											
MQ	3.07	2.64	2.83	6.63	23.9	51.0	62.3	25.8	27.4	12.5	5.40	3.48
Mq	5.93	5.10	5.46	12.8	46.2	98.7	120	49.8	53.0	24.1	10.4	6.74
h_A	16	12	15	33	124	256	323	133	137	64	27	17

Reihe: 2001-2005	Mittlere Monatsmittel in m³/s (MQ),l/s.km²(Mq) bzw. -summen in mm (h_A)											
MQ	3.39	2.80	3.60	5.53	24.8	54.5	58.1	47.2	19.5	10.7	7.99	4.31
Mq	6.56	5.41	6.96	10.7	48.0	105	112	91.3	37.7	20.7	15.4	8.34
h_A	18	13	19	28	128	273	301	245	98	55	40	22
Reihe: 1976-2006	Mittlere Monatsmittel mit Extremwerten in m³/s											
NQ	0.17	0.98	0.06	1.37	2.42	10.4	17.3	12.8	7.80	4.53	2.57	2.06
NQ_T	1.78	1.45	1.50	1.53	2.62	11.0	17.9	13.6	8.79	5.24	2.66	2.06
MNQ_T	2.55	2.26	2.23	3.07	8.36	21.5	34.9	26.9	13.8	7.30	4.55	3.19
NMQ	2.22	1.92	1.77	2.61	5.98	33.1	42.7	21.9	13.6	6.86	3.74	2.41
MQ	2.92	2.51	2.95	5.33	21.6	47.1	60.0	49.3	24.4	12.1	6.24	3.85
HMQ	4.20	3.54	4.45	10.4	36.7	69.8	85.8	65.0	39.2	24.4	11.5	6.37
MHQ	3.39	3.14	6.36	14.7	59.3	114	132	129	77.8	39.2	14.7	5.40
HQ	5.04	6.74	26.8	38.2	118	221	259	380	311	121	65.2	9.75

Jahreswerte in m³/s (Q),l/s.km²(Mq), mm (h_A)									
	Berichtsjahr			Reihe: 2001 - 2005			Reihe: 1976 - 2006		
NQ	2.52	25.03.		1.80	15.03.2005		0.06	21.03.1978	
NQ_T	2.54	25.03.					1.45	25.02.1979	
$MJNQ_T$							2.13		
NJMQ							14.4		1978
MQ,Mq,h_A	19.0	36.7	1159	20.3	39.2	1238	20.0	38.6	1218
HJMQ							24.8		1999
MJHQ							163		
HQ	153	25.06.		232	16.07.2001		380	24.08.1987	
NNQ seit 1976:	0.06	21.03.1978		HHQ seit 1976:	380	24.08.1987			

Berichtsjahr(J) Überschreitungsdauer der Abflüsse in Tagen Reihe(R): 2001-2005											
m³/s	Tage(J)	Tage(R)	m³/s	Tage(J)	Tage(R)	m³/s	Tage(J)	Tage(R)	m³/s	Tage(J)	Tage(R)
10000			500			20.0	110	118.0	1.00		
8000			350			16.0	139	131.4	0.80		
6000			250			12.0	157	153.0	0.60		
4000			180			9.00	182	180.6	0.40		
3000			140		0.2	7.00	195	199.8	0.30		
2000			100		2.2	5.00	221	234.0	0.20		
1600			80.0	7	6.8	3.50	255	299.8	0.10		
1200			60.0	34	32.4	2.50	365	351.0	0.06		
900			40.0	59	71.2	1.80		365.2	0.03		
700			30.0	78	96.8	1.40			0.00		

Im Jän,Feb,Mrz,Apr,Mai,Jul,Aug,Sep,Okt,Nov,Dez n.erg.W.erm.

Nr. 81 Fundusalm
Fundusbach

Mst.Nr. 230383 Art: Schreibpegel Einzugsgebiet: 13.1 km²

Monat	I	II	III	IV	V	VI	VII	VIII	IX	X	XI	XII
Tag	Tägliche Abflüsse 2006 in m³/s											
1.	0.09	0.06	0.05	0.07	0.31	0.98	1.91	0.82	0.57	0.26	0.21	0.13
2.	0.09	0.06	0.05	0.08	0.31	0.68	1.61	0.79	0.58	0.27	0.20	0.12
3.	0.09	0.06	0.05	0.08	0.37	0.48	1.67	0.96	0.63	0.28	0.20	0.12
4.	0.09	0.06	0.05	0.08	0.50	0.42	1.46	1.00	0.66	0.33	0.19	0.12
5.	0.09	0.06	0.05	0.07	0.63	0.38	1.31	0.97	0.62	0.30	0.18	0.12
6.	0.08	0.06	0.05	0.06	0.61	0.37	1.25	0.95	0.57	0.29	0.18	0.12
7.	0.08	0.06	0.05	0.07	0.57	0.35	1.49	1.09	0.58	0.28	0.17	0.12
8.	0.08	0.06	.051	0.07	0.58	0.34	1.58	1.25	0.70	0.27	0.17	0.12
9.	0.08	0.06	.050	0.07	0.57	0.33	1.41	1.23	0.60	0.26	0.16	0.12
10.	0.08	0.06	.050	0.08	0.55	0.37	1.27	1.22	0.54	0.26	0.16	0.11
11.	0.08	0.06	.049	0.08	0.54	0.48	1.12	1.14	0.50	0.26	0.15	0.11
12.	0.08	0.06	.048	0.08	0.58	0.52	1.13	1.07	0.48	0.26	0.15	0.11
13.	0.08	0.06	.048	0.08	0.63	0.69	1.11	0.99	0.46	0.26	0.15	0.11
14.	0.08	0.06	.047	0.09	0.66	0.75	0.93	0.90	0.44	0.26	0.15	0.11
15.	0.08	0.06	.047	0.10	0.66	1.14	0.84	0.85	0.44	0.26	0.16	0.11
16.	0.08	0.06	.047	0.11	0.68	1.34	0.80	0.80	0.41	0.25	0.15	0.11
17.	0.08	0.06	.047	0.12	0.90	1.49	0.78	0.76	0.40	0.25	0.15	0.11
18.	0.07	0.06	.047	0.13	1.25	1.48	0.77	0.76	0.38	0.24	0.15	0.10
19.	0.07	0.06	.047	0.13	1.51	1.55	0.93	0.67	0.39	0.24	0.15	0.10
20.	0.07	0.06	.047	0.14	1.51	1.93	0.92	0.65	0.36	0.24	0.14	0.10
21.	0.07	0.06	.047	0.16	1.33	1.95	0.93	0.60	0.33	0.23	0.14	0.10
22.	0.07	0.06	.048	0.21	1.18	2.25	0.90	0.55	0.32	0.23	0.14	0.10
23.	0.07	0.06	.048	0.26	1.20	2.91	0.82	0.54	0.32	0.23	0.14	0.09
24.	0.07	0.06	.048	0.31	1.13	2.68	0.79	0.58	0.31	0.23	0.14	0.09
25.	0.07	0.06	.048	0.35	1.07	2.58	0.77	0.54	0.30	0.23	0.13	0.09
26.	0.07	0.05	0.05	0.39	1.12	2.65	0.74	0.50	0.30	0.23	0.13	0.09
27.	0.07	0.05	0.07	0.50	1.92	2.58	0.81	0.47	0.29	0.22	0.13	0.09
28.	0.07	0.05	0.08	0.51	2.15	2.77	0.75	0.50	0.27	0.22	0.13	0.09
29.	0.07		0.07	0.44	2.47	2.75	0.96	0.60	0.27	0.23	0.13	0.09
30.	0.06		0.06	0.37	1.62	2.48	0.79	0.56	0.27	0.23	0.13	0.09
31.	0.06		0.07		1.31		0.79	0.56		0.22		0.09
	Extremwerte in m³/s											
am	31.	28.	27.	07.	01.	09.	26.	28.	28.	31.	30.	31.
NQ	0.06	0.05	.011	0.06	0.30	0.33	0.63	0.45	0.26	0.21	0.13	0.09
HQ	0.09	0.06	0.11	0.52	3.80	3.72	2.22	1.28	0.80	0.42	0.21	0.13
am	01.	01.	27.	28.	28.	23.	01.	10.	08.	04.	01.	01.
	Monatsmittel in m³/s(MQ),l/s.km²(Mq) bzw.Monatssummen in mm (h_A)											
MQ	0.08	0.06	0.05	0.18	0.98	1.39	1.07	0.80	0.44	0.25	0.15	0.11
Mq	5.83	4.50	4.02	13.5	74.9	106	82.0	61.2	33.8	19.3	11.8	8.10
h_A	16	11	11	35	201	275	220	164	88	52	31	21

Reihe: 2001-2005	Mittlere Monatsmittel in m³/s (MQ),l/s.km²(Mq) bzw. -summen in mm (h_A)											
MQ	0.07	0.05	0.06	0.12	0.77	1.27	1.01	0.73	0.41	0.35	0.20	0.11
Mq	5.25	4.01	4.31	8.93	58.9	97.2	76.8	55.6	31.6	27.0	15.3	8.57
h_A	14	10	12	23	158	252	206	149	82	72	40	22
Reihe: 1984-2006	Mittlere Monatsmittel mit Extremwerten in m³/s											
NQ	.004	.007	.008	.008	0.07	0.33	0.42	0.24	0.17	0.09	.040	.019
NQ_T	.028	.012	.023	.028	0.07	0.33	0.46	0.30	0.20	0.09	.050	.030
MNQ_T	0.06	.045	.041	0.06	0.27	0.71	0.83	0.54	0.31	0.20	0.12	0.08
NMQ	.041	.028	.028	0.06	0.17	0.85	0.52	0.39	0.25	0.16	0.07	.042
MQ	0.07	0.05	.050	0.11	0.71	1.22	1.25	0.82	0.47	0.28	0.16	0.10
HMQ	0.10	0.09	0.08	0.18	1.15	1.74	2.79	1.12	0.67	0.49	0.32	0.14
MHQ	0.09	0.08	0.10	0.35	1.70	2.53	2.29	1.76	0.90	0.46	0.25	0.14
HQ	0.16	0.23	0.23	0.70	3.80	4.95	5.36	9.42	1.65	0.74	0.75	0.24

Jahreswerte in m³/s (Q),l/s.km²(Mq), mm (h_A)									
	Berichtsjahr			Reihe: 2001 - 2005			Reihe: 1984 - 2006		
NQ	.011	27.03.		.007	05.02.2001		.004	25.01.1995	
NQ_T	.047	15.03.					.012	23.02.2001	
$MJNQ_T$							.040		
NJMQ							0.34		1991
MQ,Mq,h_A	0.47	35.6	1123	0.43	33.0	1040	0.44	33.9	1068
HJMQ							0.63		1995
MJHQ							3.17		
HQ	3.80	28.05.		9.42	23.08.2005		9.42	23.08.2005	
NNQ seit 1984:	.004	20.01.1995		HHQ seit 1984:	9.43	23.08.2005			

Berichtsjahr(J) Überschreitungsdauer der Abflüsse in Tagen Reihe(R): 2001-2005											
m³/s	Tage(J)	Tage(R)	m³/s	Tage(J)	Tage(R)	m³/s	Tage(J)	Tage(R)	m³/s	Tage(J)	Tage(R)
10000			500			20.0			1.00	50	49.0
8000			350			16.0			0.80	70	68.4
6000			250			12.0			0.60	99	92.6
4000			180			9.00			0.40	134	137.2
3000			140			7.00			0.30	158	165.8
2000			100			5.00		0.2	0.20	196	199.2
1600			80.0			3.50		0.4	0.10	252	251.2
1200			60.0			2.50	7	0.8	0.06	336	310.2
900			40.0			1.80	15	6.6	0.03	365	364.8
700			30.0			1.40	27	19.0	0.00		365.2

ausgewertet nach Erhebungen der Tiroler Wasserkraftwerke-AG
am 23. Aug Kolkräumung
NQ und HQ im Mrz durch Lawine beeinflusst
Im Jän,Aug nach ergänzten Wasserständen ermittelt

Abflüsse

Nr. 82 Tumpen
Ötztaler Ache

Mst.Nr. 201434 Art: Schreibpegel Einzugsgebiet: 785.5 km²

Ableitungen aus: 25.8 km² E(wirksam): 759.7 km²

Monat	I	II	III	IV	V	VI	VII	VIII	IX	X	XI	XII
Tag	**Tägliche Abflüsse 2006 in m³/s**											
1.	5.34	4.88	4.80	7.06	12.3	26.6	83.0	78.7	21.3	26.1	9.82	5.64
2.	5.32	4.88	4.79	7.27	12.7	23.8	78.7	78.1	24.9	31.1	7.92	5.61
3.	5.30	4.87	4.79	7.65	15.2	21.9	78.9	54.2	29.1	33.9	7.75	5.64
4.	5.27	4.87	4.79	6.80	20.1	20.4	82.6	41.6	47.8	46.4	7.71	5.79
5.	5.25	4.86	4.79	6.96	25.1	19.3	80.9	33.6	47.6	24.2	7.91	5.70
6.	5.23	4.86	4.79	6.45	22.8	18.8	76.2	32.3	43.2	19.9	8.01	5.58
7.	5.21	4.85	4.79	5.97	18.9	18.3	78.4	42.5	47.0	18.4	7.76	5.65
8.	5.19	4.85	4.79	6.14	20.9	19.0	84.4	38.5	62.9	16.7	7.71	5.60
9.	5.17	4.84	4.79	6.63	21.9	22.4	80.2	33.6	40.4	15.6	7.68	5.73
10.	5.15	4.84	4.79	7.33	18.0	27.0	73.1	32.8	37.0	15.3	7.47	5.41
11.	5.13	4.84	4.79	7.25	18.2	35.3	77.1	29.7	36.1	15.1	6.99	4.80
12.	5.11	4.83	4.79	6.39	20.4	46.6	83.3	27.7	33.5	14.5	7.27	5.35
13.	5.09	4.83	4.79	6.05	22.4	62.5	76.4	26.0	32.1	14.0	7.05	4.84
14.	5.07	4.82	4.79	6.24	24.5	73.5	68.6	25.5	27.2	14.1	7.35	4.73
15.	5.05	4.82	4.79	7.25	21.4	78.4	73.3	24.8	59.9	14.1	7.34	4.70
16.	5.03	4.82	4.79	8.01	25.0	85.4	72.9	25.6	47.4	12.8	7.06	4.67
17.	5.02	4.82	4.79	8.56	50.6	95.1	67.8	29.1	46.5	12.1	6.92	4.63
18.	5.01	4.81	4.79	8.97	56.8	108	66.9	52.5	32.7	11.7	7.02	4.60
19.	5.00	4.81	4.79	8.56	86.0	109	71.0	48.1	32.3	11.6	6.94	4.57
20.	4.99	4.81	4.79	9.22	69.4	114	75.4	43.9	28.5	11.5	6.75	4.54
21.	4.99	4.81	4.81	10.2	48.4	112	71.1	34.6	27.4	11.1	6.53	4.50
22.	4.98	4.81	4.86	11.6	43.2	113	73.6	31.2	28.0	10.9	6.61	4.47
23.	4.97	4.81	4.89	13.1	47.9	122	87.0	32.0	29.5	10.7	6.37	4.44
24.	4.96	4.80	4.85	13.8	35.3	108	74.6	32.8	31.5	16.9	6.56	4.41
25.	4.95	4.80	4.84	14.3	26.9	134	76.7	31.2	30.3	13.3	6.55	4.37
26.	4.94	4.80	4.90	14.2	25.8	121	77.9	29.5	24.6	11.1	6.41	4.34
27.	4.93	4.80	5.98	18.3	50.6	107	84.9	26.5	23.6	11.0	6.26	4.31
28.	4.92	4.80	8.70	18.0	64.9	121	92.8	23.3	24.1	11.3	6.14	4.27
29.	4.91		6.54	15.8	76.3	117	85.4	25.2	25.0	12.7	5.99	4.24
30.	4.90		5.28	13.3	47.3	93.3	75.2	22.7	24.9	12.4	5.71	4.21
31.	4.89		6.07		31.7		77.1	20.9		10.2		4.18
	Extremwerte in m³/s											
am	31.	28.	02.	07.	01.	07.	18.	31.	29.	31.	30.	31.
NQ	4.89	4.80	4.79	5.72	11.8	17.7	38.6	20.2	17.3	9.80	5.33	4.16
HQ	5.35	4.89	11.1	21.0	103	172	132	118	123	92.7	10.1	6.14
am	01.	01.	27.	27.	19.	25.	20.	02.	15.	04.	01.	01.
	Monatsmittel in m³/s(MQ),l/s.km²(Mq) bzw.Monatssummen in mm (h_A)											
MQ	5.07	4.83	5.08	9.58	34.9	72.5	77.6	35.8	34.9	16.5	7.12	4.89
Mq	6.68	6.36	6.69	12.6	45.9	95.4	102	47.1	45.9	21.7	9.37	6.43
h_A	18	15	18	33	123	247	274	126	119	58	24	17
Reihe: 2001-2005	**Mittlere Monatsmittel in m³/s (MQ),l/s.km²(Mq) bzw. -summen in mm (h_A)**											
MQ	5.08	4.30	5.54	8.51	34.2	72.1	76.2	61.3	26.5	15.6	11.6	6.66
Mq	6.69	5.66	7.29	11.2	45.0	95.0	100	80.7	34.9	20.6	15.3	8.76
h_A	18	14	20	29	120	246	269	216	91	55	40	23
Reihe: 1951-2006	**Mittlere Monatsmittel mit Extremwerten in m³/s**											
NQ	2.36	1.96	1.80	2.54	4.52	12.8	21.3	17.4	9.30	5.03	4.06	3.16
NQ_T	2.70	2.55	2.28	2.70	4.52	13.4	24.2	18.1	9.78	5.53	4.06	3.16
MNQ_T	3.91	3.47	3.46	4.78	10.9	28.4	43.9	35.6	18.6	9.66	6.40	4.68
NMQ	2.87	2.70	3.03	4.81	9.66	41.0	54.9	32.3	17.5	8.17	5.38	3.72
MQ	4.45	3.86	4.52	8.08	28.7	64.0	76.7	62.8	33.7	15.1	8.43	5.69
HMQ	6.44	5.08	7.13	18.7	52.9	89.7	110	86.8	64.2	35.5	17.1	9.48
MHQ	5.82	5.17	8.42	18.9	77.2	140	156	153	100	41.4	16.9	8.32
HQ	11.8	21.2	45.1	49.3	220	278	266	501	380	154	96.8	33.2

Jahreswerte in m³/s (Q),l/s.km²(Mq), mm (h_J)

	Berichtsjahr			Reihe: 2001 - 2005			Reihe: 1951 - 2006		
NQ	4.16	31.12.		3.08	12.03.2004		1.80	03.03.1963	
NQ_T	4.18	31.12.					2.28	13.03.1971	
$MJNQ_T$							3.28		
NJMQ							20.5		1952
MQ,Mq,h_A	25.8	34.0	1072	27.4	36.1	1139	26.5	34.8	1099
HJMQ							33.4		1999
MJHQ							196		
HQ	172	25.06.		266	16.07.2001		501	25.08.1987	

NNQ seit 1951: 1.80 03.03.1963 **HHQ seit** 1951: 501 25.08.1987

Berichtsjahr(J) Überschreitungsdauer der Abflüsse in Tagen Reihe(R): 2001-2005

m³/s	Tage(J)	Tage(R)	m³/s	Tage(J)	Tage(R)	m³/s	Tage(J)	Tage(R)	m³/s	Tage(J)	Tage(R)
10000			**500**			**20.0**	148	144.2	**1.00**		
8000			**350**			**16.0**	161	165.0	**0.80**		
6000			**250**			**12.0**	182	189.4	**0.60**		
4000			**180**		0.2	**9.00**	196	212.8	**0.40**		
3000			**140**		1.4	**7.00**	222	249.4	**0.30**		
2000			**100**	12	9.8	**5.00**	279	304.6	**0.20**		
1600			**80.0**	26	27.6	**3.50**	365	359.6	**0.10**		
1200			**60.0**	56	62.0	**2.50**		365.2	**0.06**		
900			**40.0**	79	95.4	**1.80**			**0.03**		
700			**30.0**	102	115.2	**1.40**			**0.00**		

siehe Tabelle Überleitungen u. Speicherungen d. Berichtsjahrs
Im Jän,Feb,Mrz,Apr,Nov,Dez nach ergänzten Wasserständen erm.

Nr. 84 Kühtai
Längentalbach

Mst.Nr. 202093 Art: Schreibpegel Einzugsgebiet: 9.2 km²

Monat	I	II	III	IV	V	VI	VII	VIII	IX	X	XI	XII
Tag	**Tägliche Abflüsse 2006 in m³/s**											
1.	.039	.026	.020	.026	0.15	0.59	1.06	0.30	0.53	0.15	0.13	0.07
2.	.039	.025	.020	.027	0.16	0.47	0.91	0.42	0.53	0.15	0.12	0.07
3.	.036	.023	.020	.027	0.22	0.40	0.84	0.60	0.51	0.15	0.12	0.07
4.	.034	.021	.020	.027	0.34	0.35	0.81	0.77	0.50	0.21	0.12	0.07
5.	.033	.020	.020	.027	0.46	0.30	0.74	0.68	0.46	0.21	0.12	0.07
6.	.035	.020	.020	.027	0.43	0.28	0.69	0.74	0.43	0.20	0.11	0.07
7.	.039	.020	.020	.026	0.39	0.29	0.77	1.73	0.41	0.20	0.11	0.07
8.	.039	.020	.020	.027	0.42	0.33	0.84	1.67	0.60	0.19	0.11	0.07
9.	.038	.021	.019	.030	0.38	0.41	0.81	1.20	0.50	0.19	0.11	0.06
10.	.035	.021	.022	.035	0.32	0.56	0.68	0.94	0.46	0.18	0.10	0.06
11.	.035	.021	.020	.035	0.36	0.81	0.61	0.78	0.41	0.18	0.10	0.06
12.	.035	.021	.020	.035	0.44	1.00	0.57	0.68	0.36	0.17	0.10	0.06
13.	.035	.020	.020	.035	0.48	1.34	0.53	0.61	0.32	0.16	0.11	0.06
14.	.035	.021	.020	.039	0.49	1.54	0.48	0.61	0.29	0.18	0.12	0.06
15.	.028	.021	.020	.042	0.47	1.66	0.45	0.58	0.26	0.18	0.11	0.06
16.	.027	.022	.020	.049	0.56	1.78	0.41	0.54	0.25	0.17	0.11	0.06
17.	.027	.021	.020	0.06	1.41	2.07	0.38	0.51	0.26	0.16	0.10	0.06
18.	.027	.019	.020	0.06	1.68	2.29	0.35	0.48	0.25	0.16	0.10	.051
19.	.027	.018	.020	0.06	2.37	2.16	0.32	0.42	0.28	0.15	0.10	.048
20.	.027	.022	.020	0.07	1.58	2.28	0.31	0.42	0.26	0.15	0.09	.050
21.	.027	.020	.020	0.09	1.13	2.03	0.31	0.40	0.24	0.14	0.09	.048
22.	.027	.020	.020	0.12	1.08	2.11	0.30	0.38	0.23	0.14	0.09	.045
23.	.027	.020	.020	0.14	1.07	2.10	0.30	0.35	0.21	0.13	0.09	.045
24.	.027	.020	.020	0.17	0.78	1.77	0.29	0.41	0.20	0.14	0.09	.044
25.	.027	.020	.020	0.18	0.60	1.93	0.27	0.52	0.18	0.13	0.09	.043
26.	.027	.020	.020	0.20	0.55	1.72	0.26	0.49	0.18	0.13	0.08	.043
27.	.027	.020	.020	0.26	1.45	1.51	0.26	0.46	0.17	0.12	0.08	.044
28.	.027	.020	.020	0.24	2.11	1.40	0.25	0.49	0.16	0.12	0.08	.041
29.	.027		.020	0.19	2.40	1.43	0.28	0.56	0.16	0.15	0.08	.038
30.	.027		.020	0.15	1.28	1.27	0.29	0.56	0.15	0.14	0.07	.038
31.	.027		.025		0.81		0.27	0.53		0.13		.038
	Extremwerte in m³/s											
am	30.	19.	09.	01.	01.	07.	27.	01.	29.	27.	30.	30.
NQ	.021	.014	.009	.020	0.13	0.27	0.24	0.26	0.15	0.12	0.07	.037
HQ	.043	.027	.036	0.29	3.60	3.20	1.16	2.15	0.68	0.27	0.15	0.08
am	09.	01.	10.	27.	28.	22.	01.	07.	08.	04.	02.	01.
	Monatsmittel in m³/s(MQ),l/s.km²(Mq) bzw.Monatssummen in mm (h_A)											
MQ	.031	.021	.020	0.08	0.85	1.27	0.50	0.64	0.32	0.16	0.10	0.06
Mq	3.39	2.27	2.20	9.14	92.5	138	54.9	69.5	35.2	17.4	11.0	6.04
h_A	9	5	6	24	248	359	147	186	91	47	28	16
Reihe: 2001-2005	**Mittlere Monatsmittel in m³/s (MQ),l/s.km²(Mq) bzw. -summen in mm (h_A)**											
MQ	.037	.032	.035	0.09	0.75	1.15	0.81	0.63	0.35	0.28	0.12	0.06
Mq	4.07	3.44	3.82	10.2	81.1	125	87.7	68.7	37.5	30.2	13.2	6.69
h_A	11	8	10	26	217	325	235	184	97	81	34	17
Reihe: 1981-2006	**Mittlere Monatsmittel mit Extremwerten in m³/s**											
NQ	.016	.010	.009	.019	.037	0.27	0.24	0.11	0.11	.038	.015	.016
NQ_T	.016	.010	.014	.022	.040	0.28	0.25	0.14	0.11	.045	.018	.017
MNQ_T	.032	.028	.027	.043	0.21	0.56	0.54	0.32	0.22	0.13	0.07	.040
NMQ	.020	.017	.020	.043	0.13	0.84	0.49	0.29	0.15	0.10	0.05	.029
MQ	.037	.032	.033	0.09	0.68	1.18	0.97	0.58	0.36	0.21	0.10	0.05
HMQ	.048	.044	.045	0.19	1.12	1.64	1.77	0.90	0.52	0.37	0.22	0.10
MHQ	.049	0.05	0.06	0.31	1.71	2.58	2.19	1.61	0.72	0.38	0.17	0.08
HQ	0.08	0.44	0.17	1.01	3.60	4.08	3.92	7.15	1.27	0.69	0.47	0.22

Jahreswerte in m³/s (Q),l/s.km²(Mq), mm (h_J)

	Berichtsjahr			Reihe: 2001 - 2005			Reihe: 1981 - 2006		
NQ	.009	09.03.		.014	06.03.2002		.009	09.03.2006	
NQ_T	.018	19.02.					.010	26.02.1981	
$MJNQ_T$							.025		
NJMQ							0.28		1991
MQ,Mq,h_A	0.34	37.0	1166	0.36	39.5	1246	0.36	39.3	1240
HJMQ							0.45		1999
MJHQ							3.07		
HQ	3.60	28.05.		7.15	23.08.2005		7.15	23.08.2005	

NNQ seit 1981: .010 27.02.1981 **HHQ seit** 1981: 7.15 23.08.2005

Berichtsjahr(J) Überschreitungsdauer der Abflüsse in Tagen Reihe(R): 2001-2005

m³/s	Tage(J)	Tage(R)	m³/s	Tage(J)	Tage(R)	m³/s	Tage(J)	Tage(R)	m³/s	Tage(J)	Tage(R)
10000			**500**			**20.0**			**1.00**	34	34.6
8000			**350**			**16.0**			**0.80**	42	54.2
6000			**250**			**12.0**			**0.60**	58	78.6
4000			**180**			**9.00**			**0.40**	103	115.2
3000			**140**			**7.00**			**0.30**	123	143.0
2000			**100**			**5.00**		0.2	**0.20**	152	176.0
1600			**80.0**			**3.50**		0.2	**0.10**	212	208.6
1200			**60.0**			**2.50**		0.8	**0.06**	245	242.6
900			**40.0**			**1.80**	11	5.0	**0.03**	281	337.2
700			**30.0**			**1.40**	25	14.4	**0.00**	365	365.2

ausgewertet nach Erhebungen der Tiroler Wasserkraftwerke-AG

Nr. 85 Brunau
Ötztaler Ache

Mst.Nr. 230342 Art: Schreibpegel Einzugsgebiet: 890.0 km²

Ableitungen aus: 53.3 km² E(wirksam): 836.7 km²

Monat	I	II	III	IV	V	VI	VII	VIII	IX	X	XI	XII
Tag	Tägliche Abflüsse 2006 in m³/s											
1.	5.55	5.34	5.27	8.04	12.4	29.7	87.7	83.9	22.9	28.2	12.5	7.11
2.	5.54	5.34	5.27	8.26	12.5	25.6	83.2	82.3	27.3	34.3	10.3	7.03
3.	5.53	5.34	5.27	9.21	15.4	22.7	82.9	61.7	32.5	37.5	9.95	6.98
4.	5.52	5.33	5.27	7.51	21.9	21.4	85.3	49.9	52.5	58.4	9.99	7.32
5.	5.51	5.33	5.27	7.30	29.7	19.8	83.7	39.9	53.5	28.7	10.2	7.12
6.	5.50	5.33	5.27	6.33	26.6	18.9	79.2	38.2	49.0	23.2	10.3	6.96
7.	5.49	5.33	5.27	5.59	20.2	18.1	81.8	49.5	53.2	21.5	9.89	7.07
8.	5.49	5.32	5.27	5.80	23.0	18.7	87.1	45.8	68.9	19.6	9.82	6.99
9.	5.48	5.32	5.27	6.47	24.8	22.8	83.1	39.6	47.0	18.4	9.80	7.16
10.	5.47	5.32	5.27	7.66	18.9	27.9	76.5	38.6	42.7	17.9	9.58	6.80
11.	5.46	5.31	5.27	7.58	19.0	37.7	81.3	34.7	42.1	17.8	9.06	6.02
12.	5.46	5.31	5.27	6.41	21.9	49.9	87.8	31.7	38.5	17.2	9.19	6.73
13.	5.45	5.31	5.27	5.93	24.9	65.5	80.9	29.2	36.5	16.6	8.87	6.13
14.	5.45	5.30	5.27	6.25	29.0	77.6	72.6	28.5	30.6	16.8	9.23	5.97
15.	5.45	5.30	5.29	7.41	23.6	84.6	77.2	27.4	68.2	16.7	9.34	5.93
16.	5.45	5.30	5.33	8.30	27.9	91.4	76.9	28.3	53.6	15.2	9.11	5.89
17.	5.44	5.29	5.36	8.93	54.0	102	72.2	32.4	52.9	14.4	8.97	5.86
18.	5.44	5.29	5.40	9.44	59.7	118	71.2	57.8	36.6	14.0	8.87	5.82
19.	5.44	5.29	5.44	8.90	93.2	128	75.9	54.4	36.9	13.8	8.68	5.78
20.	5.43	5.28	5.47	9.67	76.9	130	81.9	50.1	31.5	13.7	8.55	5.75
21.	5.43	5.28	5.51	10.8	54.7	125	77.7	40.0	29.8	13.4	8.16	5.71
22.	5.43	5.28	5.54	12.4	48.1	128	77.8	35.3	30.7	13.0	8.50	5.67
23.	5.42	5.28	5.57	14.1	53.7	137	90.4	36.0	32.5	12.8	7.91	5.64
24.	5.41	5.28	5.72	14.9	40.7	116	78.5	37.2	35.7	19.0	8.05	5.60
25.	5.40	5.28	5.89	15.4	29.9	150	81.7	36.0	34.1	16.2	7.92	5.56
26.	5.39	5.28	6.41	15.4	27.3	139	82.4	33.0	26.5	14.1	7.89	5.52
27.	5.38	5.28	8.33	22.4	54.3	119	89.1	29.7	25.3	14.0	7.81	5.49
28.	5.38	5.27	11.3	22.1	69.4	133	97.1	25.6	25.9	14.3	7.71	5.45
29.	5.37		8.22	19.2	83.4	127	88.4	28.6	27.5	15.7	7.44	5.41
30.	5.36		6.24	14.8	54.5	99.6	80.5	25.1	26.9	15.9	7.21	5.38
31.	5.35		6.62		36.8		81.5	22.9		13.2		5.34
	Extremwerte in m³/s											
am	31.	28.	14.	07.	02.	07.	18.	31.	28.	22.	30.	31.
NQ	5.35	5.27	5.27	5.47	11.4	17.2	43.2	21.6	18.1	12.5	6.75	5.32
HQ	5.55	5.35	14.7	26.5	107	233	139	126	134	107	12.8	7.56
am	01.	01.	28.	27.	19.	25.	23.	01.	15.	04.	01.	04.
	Monatsmittel in m³/s(MQ),l/s.km²(Mq) bzw.Monatssummen in mm (h_A)											
MQ	5.45	5.30	5.85	10.4	38.3	79.5	81.7	40.4	39.1	19.5	9.03	6.17
Mq	6.51	6.34	7.00	12.4	45.8	95.0	97.7	48.3	46.7	23.3	10.8	7.37
h_A	17	15	19	32	123	246	262	129	121	63	28	19
	Reihe: 2001-2005 Mittlere Monatsmittel in m³/s (MQ),l/s.km²(Mq) bzw. -summen in mm (h_A)											
MQ	6.07	5.37	6.98	10.4	43.0	84.6	84.8	69.3	31.6	18.3	13.9	7.73
Mq	7.26	6.42	8.35	12.5	51.3	101	101	82.8	37.8	21.8	16.6	9.24
h_A	19	16	22	32	138	262	272	222	98	58	43	24
	Reihe: 1991-2006 Mittlere Monatsmittel mit Extremwerten in m³/s											
NQ	2.95	2.24	3.24	3.76	6.00	17.2	34.7	19.9	13.0	7.78	5.61	3.42
NQ_T	3.40	2.94	3.35	3.83	6.11	18.1	37.5	22.3	14.3	8.52	5.93	3.67
MNQ_T	4.72	4.40	4.50	6.17	17.5	39.1	54.5	43.4	20.7	12.8	8.76	5.87
NMQ	4.11	3.73	4.03	6.74	11.0	61.9	61.4	40.4	21.8	13.4	7.46	5.15
MQ	5.44	4.88	6.02	9.92	39.7	78.8	86.2	71.2	35.9	19.7	11.9	7.32
HMQ	7.32	6.40	8.17	17.1	62.7	106	129	85.9	57.6	39.4	19.4	10.5
MHQ	6.74	5.81	11.3	28.4	97.6	192	200	171	127	57.3	30.5	11.2
HQ	10.4	7.60	24.7	63.9	152	350	382	265	417	148	105	25.7

Jahreswerte in m³/s (Q),l/s.km²(Mq), mm (h_J)

	Berichtsjahr			Reihe: 2001 - 2005			Reihe: 1991 - 2006		
NQ	5.27	14.03.		3.68	13.03.2005		2.24	19.02.1992	
NQ_T	5.27	13.03.					2.94	19.02.1992	
$MJNQ_T$							4.22		
NJMQ							25.3		1996
MQ,Mq,h_A	28.5	34.1	1075	32.0	38.2	1205	31.6	37.8	1191
HJMQ							38.1		1999
MJHQ							247		
HQ	233	25.06.		382	16.07.2001		417	20.09.1999	

NNQ seit 1983: 2.24 19.02.1992 **HHQ seit** 1983: 417 20.09.1999

Berichtsjahr(J) Überschreitungsdauer der Abflüsse in Tagen Reihe(R): 2001-2005

m³/s	Tage(J)	Tage(R)	m³/s	Tage(J)	Tage(R)	m³/s	Tage(J)	Tage(R)	m³/s	Tage(J)	Tage(R)
10000			**500**			**20.0**	153	155.6	**1.00**		
8000			**350**			**16.0**	170	178.6	**0.80**		
6000			**250**			**12.0**	194	204.0	**0.60**		
4000			**180**		0.8	**9.00**	213	236.2	**0.40**		
3000			**140**	1	3.4	**7.00**	246	277.4	**0.30**		
2000			**100**	13	19.2	**5.00**	365	342.2	**0.20**		
1600			**80.0**	40	43.2	**3.50**		365.2	**0.10**		
1200			**60.0**	58	78.8	**2.50**			**0.06**		
900			**40.0**	84	109.0	**1.80**			**0.03**		
700			**30.0**	111	124.0	**1.40**			**0.00**		

ausgewertet nach Erhebungen der Tiroler Wasserkraftwerke-AG
siehe Tabelle Überleitungen u. Speicherungen d. Berichtsjahrs
am 6. Dez Profilarbeiten
Im Dez nach ergänzten Wasserständen ermittelt

Nr. 86 Magerbach
Inn

Mst.Nr. 201459 Art: Schreibpegel Einzugsgebiet: 5118.8 km²

Ableitungen aus: 217.1 km² E(wirksam): 4901.7 km²

Monat	I	II	III	IV	V	VI	VII	VIII	IX	X	XI	XII
Tag	Tägliche Abflüsse 2006 in m³/s											
1.	37.9	72.9	66.6	72.7	99.6	212	293	234	133	78.9	64.1	62.0
2.	37.0	75.7	58.4	66.9	113	190	251	238	113	122	75.9	44.6
3.	53.0	77.6	77.6	79.2	123	144	271	252	118	130	100	35.5
4.	59.7	50.5	56.2	68.6	144	121	289	251	167	201	69.4	59.5
5.	52.3	27.9	29.1	71.5	175	117	279	195	180	164	53.7	55.7
6.	63.0	54.4	57.2	78.3	165	136	266	159	181	119	67.7	48.4
7.	36.0	66.6	62.9	67.0	144	140	286	221	177	91.8	92.7	58.4
8.	34.3	76.4	71.4	50.4	162	137	281	214	188	76.1	81.9	45.5
9.	66.7	53.4	58.3	52.8	169	158	242	196	132	102	67.8	48.8
10.	79.4	71.3	49.9	74.5	156	157	261	180	113	116	67.8	38.8
11.	64.0	46.1	35.3	85.4	153	162	273	172	151	100	55.0	50.2
12.	69.2	26.4	29.0	75.1	156	231	277	139	153	107	49.5	64.7
13.	48.5	56.1	51.8	66.2	157	292	279	124	157	108	61.3	58.2
14.	37.2	59.4	72.9	58.6	169	349	227	139	138	79.8	72.4	46.8
15.	26.5	68.8	63.9	59.4	170	343	241	133	177	59.2	74.8	64.5
16.	48.2	68.1	71.2	62.1	183	366	220	144	144	92.8	68.2	46.8
17.	56.1	59.0	63.9	77.9	291	367	221	136	159	108	57.8	32.2
18.	64.6	33.4	38.4	88.1	336	368	238	170	155	101	48.9	60.6
19.	61.4	26.0	29.4	83.6	472	417	242	196	155	99.6	40.5	66.8
20.	56.8	57.3	49.1	89.9	416	437	248	179	140	98.7	57.9	52.6
21.	34.7	69.7	45.5	109	300	417	248	166	140	73.4	77.9	54.2
22.	28.2	80.8	48.1	118	265	413	234	162	142	56.7	88.8	44.5
23.	52.0	76.1	57.6	105	281	434	229	137	118	79.5	60.9	44.4
24.	65.4	53.7	51.5	119	247	370	229	162	98.0	99.5	70.1	33.1
25.	69.9	32.5	39.0	112	202	412	236	162	141	95.5	53.2	34.6
26.	63.1	36.1	38.0	108	187	428	238	103	139	97.9	45.8	33.3
27.	83.2	53.9	61.1	126	243	390	262	90.4	133	96.1	62.9	39.8
28.	51.6	55.8	79.4	137	309	393	273	131	131	70.6	91.2	27.3
29.	29.5		68.8	153	445	446	251	160	113	52.9	75.5	27.2
30.	50.3		69.2	109	337	347	240	155	90.2	82.7	65.3	32.0
31.	55.7		65.4		262		212	138		90.5		45.9
	Extremwerte in m³/s											
am	16.	13.	13.	08.	03.	06.	26.	26.	30.	23.	30.	23.
NQ	12.9	14.0	15.4	31.4	70.7	68.9	157	64.1	43.9	28.8	22.6	15.8
HQ	113	114	125	184	514	540	365	324	260	250	177	90.2
am	27.	15.	28.	28.	19.	29.	13.	03.	15.	04.	03.	01.
	Monatsmittel in m³/s(MQ),l/s.km²(Mq) bzw.Monatssummen in mm (h_A)											
MQ	52.7	56.6	55.4	87.4	227	296	253	169	142	98.4	67.3	47.0
Mq	10.8	11.6	11.3	17.8	46.3	60.5	51.6	34.5	29.1	20.1	13.7	9.59
h_A	29	28	30	46	124	157	138	92	75	54	36	25
	Reihe: 2001-2005 Mittlere Monatsmittel in m³/s (MQ),l/s.km²(Mq) bzw. -summen in mm (h_A)											
MQ	63.6	63.9	74.2	83.6	227	338	278	238	138	101	90.9	65.7
Mq	13.0	13.0	15.1	17.0	46.2	69.0	56.7	48.6	28.2	20.6	18.5	13.4
h_A	35	32	41	44	124	179	152	130	73	55	48	35
	Reihe: 1971-2006 Mittlere Monatsmittel mit Extremwerten in m³/s											
NQ	12.9	12.7	12.7	18.1	25.1	65.0	82.7	55.6	34.4	24.3	16.3	14.8
NQ_T	22.9	22.8	19.9	25.5	38.1	90.9	111	81.0	50.1	37.5	29.1	25.1
MNQ_T	33.2	32.1	34.1	44.2	93.3	185	212	155	92.6	63.9	46.1	35.0
NMQ	48.6	41.8	50.5	51.6	86.4	189	180	119	93.6	53.7	47.0	41.1
MQ	60.9	60.6	66.5	84.3	204	317	309	235	153	109	79.3	61.6
HMQ	75.6	75.1	94.2	161	368	429	502	349	219	191	135	87.4
MHQ	122	116	129	177	407	573	539	482	319	229	162	136
HQ	163	260	235	273	681	959	1024	1356	876	492	469	211

Jahreswerte in m³/s (Q),l/s.km²(Mq), mm (h_J)

	Berichtsjahr			Reihe: 2001 - 2005			Reihe: 1971 - 2006		
NQ	12.9	16.01.		12.7	07.03.2005		12.7	18.02.1991	
NQ_T	26.0	19.02.					19.9	03.03.1996	
$MJNQ_T$							29.1		
NJMQ							103		1972
MQ,Mq,h_A	130	26.5	835	147	30.0	945	146	29.7	936
HJMQ							194		1999
MJHQ							669		
HQ	540	29.06.		1356	23.08.2005		1356	23.08.2005	

NNQ seit 1951: 10.4 22.01.1962 **HHQ seit** 1951: 1356 23.08.2005

Berichtsjahr(J) Überschreitungsdauer der Abflüsse in Tagen Reihe(R): 2001-2005

m³/s	Tage(J)	Tage(R)	m³/s	Tage(J)	Tage(R)	m³/s	Tage(J)	Tage(R)	m³/s	Tage(J)	Tage(R)
10000			**500**		4.6	**20.0**	365	365.2	**1.00**		
8000			**350**	17	24.6	**16.0**			**0.80**		
6000			**250**	46	61.4	**12.0**			**0.60**		
4000			**180**	82	105.6	**9.00**			**0.40**		
3000			**140**	126	133.4	**7.00**			**0.30**		
2000			**100**	172	183.0	**5.00**			**0.20**		
1600			**80.0**	196	244.6	**3.50**			**0.10**		
1200			**60.0**	268	305.0	**2.50**			**0.06**		
900		0.2	**40.0**	333	349.4	**1.80**			**0.03**		
700		0.2	**30.0**	354	362.8	**1.40**			**0.00**		

ausgewertet nach Erhebungen der Tiroler Wasserkraftwerke-AG
siehe Tabelle Überleitungen u. Speicherungen d. Berichtsjahrs
durch Kraftwerksbetrieb beeinflusst

Abflüsse

Nr. 87 Telfs (Fußgängersteg) Inn

Mst.Nr. 230078 Art: Schreibpegel Einzugsgebiet: 5289.7 km²

Zuleitungen aus: **84.0 km²** **Ableitungen aus:** **163.8 km²** **E(wirksam):** **5209.9 km²**

Monat	I	II	III	IV	V	VI	VII	VIII	IX	X	XI	XII
Tag	**Tägliche Abflüsse 2006 in m³/s**											
1.	45.0	86.3	69.2	77.4	109	226	312	236	144	84.0	70.7	66.2
2.	45.6	88.9	59.3	74.7	120	214	265	237	129	120	83.3	50.2
3.	51.2	101	85.8	87.7	128	158	282	251	123	131	96.6	39.6
4.	65.9	65.5	64.1	82.8	147	133	314	260	172	194	79.7	60.0
5.	55.1	39.5	37.3	85.8	177	140	306	207	182	167	59.7	65.5
6.	67.8	68.7	58.0	84.9	176	155	288	168	188	132	74.0	56.4
7.	43.8	75.0	67.7	80.4	151	161	306	222	185	105	95.8	60.2
8.	44.7	89.0	77.3	58.7	165	162	291	224	192	83.7	87.9	50.9
9.	75.5	60.4	68.4	62.2	174	183	252	212	143	110	81.5	53.2
10.	90.7	79.6	54.9	85.8	164	169	269	199	120	120	69.3	41.6
11.	71.5	54.5	40.0	91.9	162	167	285	187	155	108	60.9	50.4
12.	79.8	33.0	34.4	86.6	168	237	290	149	165	120	54.0	66.7
13.	60.0	53.4	53.4	72.9	166	316	299	130	167	125	68.0	61.3
14.	43.4	63.0	75.6	66.2	171	369	241	146	151	91.6	78.0	50.5
15.	31.0	67.6	71.7	68.4	172	355	244	144	176	64.7	79.1	64.7
16.	54.7	73.3	77.5	68.9	184	393	233	151	158	103	73.3	52.5
17.	68.3	64.0	71.1	85.0	271	375	235	150	160	116	68.9	36.9
18.	71.1	43.1	43.1	94.2	341	372	259	182	165	107	55.2	57.5
19.	69.1	30.6	36.2	89.7	469	439	259	199	157	106	44.9	69.3
20.	62.5	57.9	51.1	92.7	429	462	272	187	144	113	62.4	59.7
21.	44.6	66.9	53.1	110	314	431	272	182	145	85.0	74.0	54.9
22.	34.9	85.4	54.7	121	284	421	246	181	148	62.1	91.4	49.1
23.	58.4	79.2	59.6	117	290	455	235	147	123	90.8	63.7	43.5
24.	70.1	61.9	57.2	124	253	384	242	171	103	110	75.3	39.9
25.	80.2	38.3	46.9	125	215	420	257	178	141	104	60.3	37.2
26.	76.2	40.4	44.7	123	194	447	256	115	152	99.2	49.7	35.9
27.	92.6	51.5	69.9	133	237	428	283	95.1	134	102	62.4	41.7
28.	61.5	62.6	89.8	144	307	414	288	142	132	78.3	89.5	35.2
29.	35.7		78.1	159	462	462	257	179	121	61.8	81.2	30.9
30.	52.3		75.6	118	361	365	241	165	98.7	86.4	65.1	38.3
31.	69.6		73.8		289		217	141		97.2		50.9
	Extremwerte in m³/s											
am	15.	13.	06.	13.	02.	06.	31.	26.	30.	29.	27.	30.
NQ	16.9	19.5	20.5	40.1	83.8	83.7	167	71.1	55.6	35.5	30.0	21.4
HQ	140	154	144	183	508	555	378	319	252	259	162	110
am	10.	02.	03.	28.	19.	29.	01.	02.	04.	04.	04.	04.
	Monatsmittel in m³/s(MQ),l/s.km²(Mq) bzw.Monatssummen in mm (h_A)											
MQ	60.4	63.6	61.3	95.7	234	314	268	179	149	106	71.9	50.7
Mq	11.6	12.2	11.8	18.4	44.9	60.2	51.4	34.3	28.6	20.3	13.8	9.72
h_A	31	30	31	48	120	156	138	92	74	54	36	25

Reihe: 2001-2005 **Mittlere Monatsmittel in m³/s (MQ),l/s.km²(Mq) bzw. -summen in mm (h_A)**

MQ	69.6	70.2	79.0	90.3	235	351	287	247	148	107	97.2	71.3
Mq	13.4	13.5	15.2	17.3	45.2	67.4	55.1	47.4	28.3	20.5	18.6	13.7
h_A	36	33	41	45	121	175	148	127	73	55	48	35

Reihe: 1986-2006 **Mittlere Monatsmittel mit Extremwerten in m³/s**

NQ	16.9	16.5	16.8	23.0	28.3	69.6	85.5	62.6	33.3	30.8	23.3	17.6
NQ_T	29.9	29.6	26.7	36.2	39.6	96.1	117	95.1	59.4	52.3	36.9	29.4
MNQ_T	36.5	36.1	38.4	48.9	115	194	220	164	102	72.3	53.3	40.1
NMQ	55.1	59.4	54.3	53.5	85.9	227	192	179	102	76.7	58.7	50.7
MQ	67.3	68.7	74.0	91.6	232	332	321	246	161	120	91.0	69.9
HMQ	84.5	83.8	98.9	120	384	434	543	327	229	206	140	95.0
MHQ	146	149	152	191	444	613	576	533	330	247	181	149
HQ	178	264	234	275	690	960	1074	1427	866	493	447	201

Jahreswerte in m³/s (Q),l/s.km²(Mq), mm (h_A)

	Berichtsjahr			Reihe: 2001 - 2005			Reihe: 1986 - 2006		
NQ	16.9	15.01.		16.8	13.03.2005		16.5	01.02.1987	
NQ_T	30.6	19.02.					26.7	03.03.1996	
$MJNQ_T$							33.1		
NJMQ							124		2005
MQ,Mq,h_A	138	26.5	836	155	29.7	936	157	30.1	948
HJMQ							203		1999
MJHQ							728		
HQ	555	29.06.		1427	23.08.2005		1427	23.08.2005	

NNQ seit 1981: 16.5 01.02.1987 **HHQ seit** 1981: 1427 23.08.2005

Berichtsjahr(J) Überschreitungsdauer der Abflüsse in Tagen Reihe(R): 2001-2005

m³/s	Tage(J)	Tage(R)	m³/s	Tage(J)	Tage(R)	m³/s	Tage(J)	Tage(R)	m³/s	Tage(J)	Tage(R)
10000			**500**		5.4	**20.0**		365.2	**1.00**		
8000			**350**	21	26.4	**16.0**			**0.80**		
6000			**250**	54	68.2	**12.0**			**0.60**		
4000			**180**	89	111.2	**9.00**			**0.40**		
3000			**140**	141	141.2	**7.00**			**0.30**		
2000			**100**	181	204.2	**5.00**			**0.20**		
1600			**80.0**	220	261.2	**3.50**			**0.10**		
1200			**60.0**	296	316.0	**2.50**			**0.06**		
900		0.2	**40.0**	347	355.0	**1.80**			**0.03**		
700		0.2	**30.0**	365	365.0	**1.40**			**0.00**		

ausgewertet nach Erhebungen der Tiroler Wasserkraftwerke-AG
siehe Tabelle Überleitungen u. Speicherungen d. Berichtsjahrs
durch Kraftwerksbetrieb beeinflusst

Nr. 91 In der Au Melach

Mst.Nr. 230706 Art: Schreibpegel Einzugsgebiet: 204.7 km²

Ableitungen aus: **60.3 km²** **E(wirksam):** **144.4 km²**

Monat	I	II	III	IV	V	VI	VII	VIII	IX	X	XI	XII
Tag	**Tägliche Abflüsse 2006 in m³/s**											
1.	1.83	1.52	1.41	2.57	4.03	5.59	5.74	5.41	3.97	3.03	2.19	1.87
2.	1.82	1.52	1.41	2.80	4.07	5.18	5.45	5.33	3.86	3.20	2.12	1.85
3.	1.80	1.51	1.41	2.62	4.50	4.99	5.32	5.71	3.82	3.14	2.12	1.82
4.	1.78	1.48	1.41	2.22	5.09	4.83	5.31	5.44	3.79	4.33	2.11	1.83
5.	1.76	1.45	1.40	2.12	5.57	4.58	5.23	4.88	3.81	3.52	2.11	1.83
6.	1.73	1.46	1.36	1.94	5.50	4.42	5.28	4.71	3.63	3.28	2.11	1.87
7.	1.73	1.47	1.38	1.84	5.19	4.25	6.14	5.49	4.11	3.21	2.10	1.93
8.	1.71	1.48	1.40	1.91	5.21	4.14	7.10	5.14	5.18	3.09	2.09	1.87
9.	1.69	1.48	1.40	2.04	5.49	4.15	6.10	5.04	4.09	2.96	2.12	1.88
10.	1.66	1.46	1.38	2.22	4.96	4.25	5.53	4.86	3.79	2.90	2.11	1.83
11.	1.64	1.45	1.39	2.24	4.85	4.70	5.23	4.63	3.69	2.83	2.05	1.80
12.	1.65	1.44	1.35	1.93	5.05	5.25	5.19	4.86	3.63	2.75	2.12	1.77
13.	1.63	1.44	1.34	1.88	5.26	5.79	4.96	4.75	3.53	2.71	2.07	1.73
14.	1.62	1.44	1.35	2.16	5.98	6.15	4.67	4.86	3.55	2.90	2.22	1.74
15.	1.61	1.45	1.36	2.33	5.51	6.42	4.62	4.65	3.97	2.74	2.13	1.73
16.	1.58	1.50	1.35	2.76	5.97	6.92	4.51	4.39	3.67	2.63	2.06	1.70
17.	1.60	1.45	1.36	2.97	7.88	7.39	4.40	4.23	4.53	2.58	2.03	1.73
18.	1.59	1.46	1.35	3.02	7.96	7.71	4.20	4.24	3.65	2.54	1.99	1.72
19.	1.57	1.46	1.39	2.90	9.43	7.96	4.16	4.16	3.55	2.48	1.97	1.65
20.	1.57	1.47	1.44	3.03	8.60	8.30	4.26	4.25	3.37	2.43	2.00	1.58
21.	1.59	1.47	1.50	3.28	7.33	7.73	4.29	3.99	3.25	2.41	2.01	1.60
22.	1.59	1.44	1.55	3.53	6.99	7.94	4.37	3.76	3.21	2.38	1.97	1.61
23.	1.58	1.43	1.55	3.71	6.80	8.84	5.90	3.59	3.18	2.35	1.94	1.66
24.	1.56	1.42	1.53	3.87	6.45	7.67	4.72	4.39	3.18	2.34	1.96	1.62
25.	1.55	1.41	1.61	3.88	5.89	8.64	4.69	4.67	3.18	2.31	1.94	1.58
26.	1.54	1.41	1.90	4.16	5.71	7.40	4.76	4.02	3.13	2.25	1.92	1.56
27.	1.53	1.39	2.54	5.39	7.11	6.80	5.71	3.92	3.08	2.19	1.91	1.54
28.	1.52	1.41	2.76	5.78	8.48	7.07	5.65	4.04	2.98	2.19	1.90	1.55
29.	1.52		2.28	5.20	9.60	7.43	5.62	4.69	2.95	2.38	1.89	1.53
30.	1.52		1.96	4.31	7.23	6.48	4.84	4.47	3.11	2.31	1.87	1.51
31.	1.51		2.44		6.35		4.99	4.19		2.23		1.51
	Extremwerte in m³/s											
am	31.	27.	09.	07.	02.	08.	20.	23.	29.	27.	30.	29.
NQ	1.48	1.38	0.97	1.60	3.77	4.11	3.68	3.52	2.89	2.15	1.86	1.47
HQ	1.84	1.57	3.40	6.32	13.5	12.4	9.52	7.32	8.01	5.51	2.36	2.04
am	01.	16.	27.	28.	29.	22.	23.	03.	07.	04.	14.	07.
	Monatsmittel in m³/s(MQ),l/s.km²(Mq) bzw.Monatssummen in mm (h_A)											
MQ	1.63	1.46	1.59	3.02	6.26	6.30	5.13	4.61	3.61	2.73	2.04	1.71
Mq	11.3	10.1	11.0	20.9	43.3	43.6	35.5	31.9	25.0	18.9	14.1	11.8
h_A	30	24	29	54	116	113	95	85	65	51	37	31

Reihe: 2001-2005 **Mittlere Monatsmittel in m³/s (MQ),l/s.km²(Mq) bzw. -summen in mm (h_A)**

MQ	1.97	1.75	2.07	2.68	6.75	8.33	6.91	6.30	4.34	3.82	3.03	2.25
Mq	13.6	12.1	14.3	18.6	46.8	57.7	47.9	43.6	30.1	26.5	21.0	15.6
h_A	37	29	38	48	125	150	128	117	78	71	54	40

Reihe: 1991-2006 **Mittlere Monatsmittel mit Extremwerten in m³/s**

NQ	1.14	0.71	0.97	1.21	1.95	3.62	3.58	2.52	2.38	1.89	1.54	1.38
NQ_T	1.23	1.11	1.24	1.42	2.05	3.82	3.87	3.16	2.42	2.01	1.58	1.42
MNQ_T	1.64	1.50	1.53	1.91	4.36	5.77	5.16	4.27	3.60	2.97	2.45	1.95
NMQ	1.41	1.22	1.49	1.97	2.95	5.04	5.13	4.05	2.69	2.34	1.79	1.69
MQ	1.81	1.61	1.88	2.74	6.66	8.04	6.88	5.89	4.43	3.65	2.86	2.23
HMQ	2.38	2.10	2.61	4.07	12.6	14.2	10.2	8.64	6.17	5.89	4.71	3.25
MHQ	2.18	1.90	3.35	6.30	13.1	17.4	17.5	18.1	8.98	6.88	4.88	2.98
HQ	2.89	2.56	7.49	10.2	25.1	41.3	34.8	81.6	18.7	12.0	15.5	6.20

Jahreswerte in m³/s (Q),l/s.km²(Mq), mm (h_A)

	Berichtsjahr			Reihe: 2001 - 2005			Reihe: 1991 - 2006		
NQ	0.97	09.03.		1.18	17.02.2005		0.71	22.02.1999	
NQ_T	1.34	13.03.					1.11	19.02.1992	
$MJNQ_T$							1.47		
NJMQ							3.35		2006
MQ,Mq,h_A	3.35	23.2	732	4.19	29.0	914	4.07	28.2	889
HJMQ							5.46		1999
MJHQ							25.3		
HQ	13.5	29.05.		81.6	23.08.2005		81.6	23.08.2005	

NNQ seit 1991: 0.71 22.02.1999 **HHQ seit** 1991: 81.6 23.08.2005

Berichtsjahr(J) Überschreitungsdauer der Abflüsse in Tagen Reihe(R): 2001-2005

m³/s	Tage(J)	Tage(R)	m³/s	Tage(J)	Tage(R)	m³/s	Tage(J)	Tage(R)	m³/s	Tage(J)	Tage(R)
10000			**500**			**20.0**		0.6	**1.00**	365	365.2
8000			**350**			**16.0**		1.4	**0.80**		
6000			**250**			**12.0**		5.4	**0.60**		
4000			**180**			**9.00**	2	24.6	**0.40**		
3000			**140**			**7.00**	22	51.2	**0.30**		
2000			**100**			**5.00**	74	107.2	**0.20**		
1600			**80.0**			**3.50**	153	174.4	**0.10**		
1200			**60.0**			**2.50**	191	233.6	**0.06**		
900			**40.0**		0.2	**1.80**	264	323.2	**0.03**		
700			**30.0**		0.2	**1.40**	352	359.6	**0.00**		

ausgewertet nach Erhebungen der Tiroler Wasserkraftwerke-AG
siehe Tabelle Überleitungen u. Speicherungen d. Berichtsjahrs
NQ im Mrz durch Lawine beeinflusst
Im Nov nach ergänzten Wasserständen ermittelt

Abflüsse

Nr. 92 Innsbruck (oberh. Sill) Inn

Mst.Nr. 201525 Art: Schreibpegel Einzugsgebiet: 5771.6 km²

Zuleitungen aus: 23.7 km² Ableitungen aus: 163.8 km² E(wirksam): 5631.5 km²

Monat	I	II	III	IV	V	VI	VII	VIII	IX	X	XI	XII
Tag	Tägliche Abflüsse 2006 in m³/s											
1.	49.5	88.0	74.3	89.5	119	252	338	259	157	89.2	79.6	74.6
2.	56.5	96.3	66.8	80.4	126	243	294	261	142	116	85.3	60.0
3.	51.4	111	84.2	98.1	139	179	302	273	132	134	95.6	50.4
4.	71.0	83.0	81.4	90.7	160	147	336	286	168	200	95.4	55.9
5.	66.5	46.7	49.9	89.6	195	144	325	230	189	177	70.1	74.6
6.	73.6	63.2	50.7	94.9	197	166	306	191	195	137	70.8	64.9
7.	62.9	78.4	75.3	87.1	166	175	328	231	194	114	101	64.1
8.	52.3	94.1	83.0	70.4	184	174	313	247	203	91.1	96.8	61.3
9.	73.4	76.0	82.0	62.7	191	196	281	226	160	110	86.1	62.2
10.	103	80.0	63.5	86.5	181	189	283	214	131	127	76.0	51.4
11.	82.7	68.0	52.7	103	176	176	302	205	160	116	70.8	49.1
12.	90.8	46.0	38.6	92.5	186	252	311	167	175	123	60.9	70.7
13.	79.4	46.3	50.9	78.7	182	334	324	136	174	133	71.8	68.4
14.	57.2	69.4	76.7	77.7	193	394	264	159	166	104	82.4	60.0
15.	45.9	69.9	81.7	71.9	186	383	258	156	179	76.7	94.3	65.3
16.	52.8	86.8	82.1	74.5	206	417	249	160	168	102	79.3	67.0
17.	74.5	70.1	80.7	85.0	288	415	244	166	169	120	79.4	45.7
18.	76.4	54.7	60.1	106	380	399	275	187	172	114	63.4	55.8
19.	77.8	38.3	44.6	103	507	465	275	214	165	113	57.4	74.8
20.	64.8	50.8	47.1	102	481	495	286	201	152	118	63.0	66.8
21.	57.0	72.9	57.0	119	357	464	292	194	152	97.3	79.3	64.4
22.	37.3	94.1	63.0	132	302	455	268	201	152	69.0	99.0	59.0
23.	50.5	92.0	64.8	131	313	489	258	152	136	92.9	74.0	48.7
24.	68.0	74.3	61.7	138	277	423	250	185	112	114	79.6	53.3
25.	87.6	50.1	60.3	141	229	436	275	199	143	112	71.8	43.7
26.	83.1	42.7	49.8	134	198	473	277	132	160	104	55.6	44.6
27.	97.4	47.4	75.3	148	237	451	304	97.2	141	106	64.1	41.6
28.	78.5	70.0	104	161	327	436	303	143	137	95.4	92.1	46.1
29.	43.9		85.2	185	486	483	285	196	125	64.7	89.4	38.1
30.	45.2		82.3	139	407	405	269	178	108	90.6	71.7	40.7
31.	69.3		84.4		321		236	152		103		56.7
	Extremwerte in m³/s											
am	15.	13.	06.	13.	02.	06.	31.	26.	30.	23.	27.	29.
NQ	27.0	25.9	27.8	45.9	94.2	84.7	185	73.9	65.2	45.7	39.3	30.1
HQ	155	171	150	214	560	576	394	345	255	265	157	105
am	12.	02.	03.	28.	19.	29.	01.	03.	15.	04.	04.	05.
	Monatsmittel in m³/s(MQ),l/s.km²(Mq) bzw.Monatssummen in mm (h_A)											
MQ	67.1	70.0	68.2	106	255	337	288	193	157	112	78.5	57.4
Mq	11.9	12.4	12.1	18.8	45.2	59.8	51.1	34.3	27.9	19.8	13.9	10.2
h_A	32	30	32	49	121	155	137	92	72	53	36	26

Reihe: 2001-2005	Mittlere Monatsmittel in m³/s (MQ),l/s.km²(Mq) bzw. -summen in mm (h_A)											
MQ	74.5	75.1	86.1	96.7	250	367	303	260	158	115	103	77.0
Mq	13.2	13.3	15.3	17.2	44.3	65.1	53.8	46.2	28.0	20.4	18.3	13.7
h_A	35	32	41	45	119	169	144	124	73	55	47	35
Reihe: 1971-2006	**Mittlere Monatsmittel mit Extremwerten in m³/s**											
NQ	25.7	25.9	25.6	27.8	34.9	84.7	102	73.9	47.9	37.2	33.3	25.8
NQ_T	34.7	33.6	32.0	32.6	46.4	109	131	97.2	67.7	50.1	45.5	37.2
MNQ_T	44.6	43.9	46.1	56.4	109	210	239	178	112	79.3	59.8	45.9
NMQ	54.6	48.0	57.8	58.7	95.6	218	202	135	109	63.8	62.1	52.0
MQ	71.0	70.5	76.8	96.4	226	350	342	261	173	125	92.0	72.4
HMQ	88.9	88.0	106	175	412	476	568	375	239	218	149	102
MHQ	135	134	142	188	435	614	583	515	331	239	167	140
HQ	180	302	240	293	702	945	1126	1525	846	481	429	202

Jahreswerte in m³/s (Q),l/s.km²(Mq), mm (h_A)

	Berichtsjahr			Reihe: 2001 - 2005			Reihe: 1971 - 2006		
NQ	25.9	13.02.		25.8	30.12.2005		25.6	04.03.1979	
NQ_T	37.3	22.01.					32.0	03.03.1996	
$MJNQ_T$							40.1		
NJMQ							120		1972
MQ,Mq,h_A	149	26.5	837	164	29.1	918	164	29.0	916
HJMQ							215		1999
MJHQ							721		
HQ	576	29.06.		1525	23.08.2005		1525	23.08.2005	

NNQ seit 1951: 18.8 31.01.1962 **HHQ seit** 1951: 1525 23.08.2005

Berichtsjahr(J) Überschreitungsdauer der Abflüsse in Tagen Reihe(R): 2001-2005

m³/s	Tage(J)	Tage(R)	m³/s	Tage(J)	Tage(R)	m³/s	Tage(J)	Tage(R)	m³/s	Tage(J)	Tage(R)
10000			**500**	1	7.0	**20.0**			**1.00**		
8000			**350**	23	32.6	**16.0**			**0.80**		
6000			**250**	64	74.4	**12.0**			**0.60**		
4000			**180**	104	117.4	**9.00**			**0.40**		
3000			**140**	146	149.0	**7.00**			**0.30**		
2000			**100**	192	218.4	**5.00**			**0.20**		
1600			**80.0**	242	277.4	**3.50**			**0.10**		
1200			**60.0**	317	330.0	**2.50**			**0.06**		
900		0.2	**40.0**	361	362.8	**1.80**			**0.03**		
700		0.2	**30.0**	365	365.2	**1.40**			**0.00**		

siehe Tabelle Überleitungen u. Speicherungen d. Berichtsjahrs
durch Kraftwerksbetrieb beeinflusst
am 18. Apr Profilarbeiten und ab 1. Sep neuer Pegel
Im Jän,Feb,Mrz,Apr,Mai,Jun,Jul,Aug,Sep,Okt,Nov n.erg.W.erm.

Nr. 94 Lueg Sill

Mst.Nr. 202275 Art: Schreibpegel Einzugsgebiet: 22.2 km²

Monat	I	II	III	IV	V	VI	VII	VIII	IX	X	XI	XII
Tag	Tägliche Abflüsse 2006 in m³/s											
1.	0.10	0.07	0.06	0.14	0.52	0.71	1.05	0.54	0.37	0.14	0.26	0.11
2.	0.10	0.07	0.06	0.14	0.48	0.64	0.84	0.68	0.35	0.13	0.24	0.11
3.	0.10	0.07	0.06	0.17	0.45	0.56	0.75	0.88	0.32	0.13	0.23	0.11
4.	0.09	0.07	0.06	0.16	0.46	0.49	0.75	1.20	0.31	0.13	0.21	0.11
5.	0.09	0.07	0.06	0.16	0.57	0.43	0.78	1.03	0.29	0.57	0.20	0.11
6.	0.09	0.07	0.06	0.16	0.66	0.41	0.92	0.93	0.27	0.35	0.18	0.12
7.	0.09	0.07	0.06	0.15	0.68	0.38	0.82	1.04	0.26	0.29	0.18	0.15
8.	0.09	0.07	0.06	0.14	0.68	0.36	0.81	1.05	0.27	0.31	0.17	0.14
9.	0.09	0.07	0.06	0.15	0.70	0.35	0.90	0.87	0.23	0.32	0.17	0.18
10.	0.09	0.07	0.06	0.16	0.70	0.35	0.76	0.73	0.23	0.32	0.16	0.14
11.	0.09	0.07	0.06	0.20	0.63	0.39	0.67	0.65	0.22	0.32	0.16	0.13
12.	0.09	0.07	0.06	0.18	0.56	0.71	0.61	0.59	0.21	0.32	0.15	0.13
13.	0.09	0.07	0.06	0.17	0.56	1.22	0.52	0.58	0.20	0.32	0.16	0.13
14.	0.09	0.07	0.06	0.19	0.67	1.56	0.54	0.60	0.20	0.34	0.15	0.12
15.	0.09	0.07	0.06	0.19	0.78	1.69	0.46	0.62	0.19	0.33	0.14	0.12
16.	0.09	0.07	0.06	0.20	0.74	1.73	0.42	0.58	0.19	0.32	0.14	0.11
17.	0.09	0.07	0.05	0.22	1.06	1.86	0.40	0.57	0.18	0.32	0.13	0.11
18.	0.09	0.07	0.06	0.23	1.58	1.83	0.36	0.64	0.17	0.29	0.13	0.12
19.	0.09	0.07	0.06	0.23	2.67	2.03	0.32	0.68	0.17	0.10	0.13	0.11
20.	0.09	0.07	0.08	0.24	1.93	2.00	0.29	0.65	0.17	0.31	0.15	0.10
21.	0.09	0.07	0.08	0.24	1.46	1.78	0.27	0.56	0.17	0.27	0.13	0.10
22.	0.09	0.07	0.09	0.26	1.53	1.55	0.25	0.49	0.16	0.25	0.14	0.10
23.	0.09	0.07	0.10	0.31	1.65	1.36	0.24	0.45	0.16	0.21	0.13	0.10
24.	0.08	0.06	0.09	0.32	1.24	1.22	0.24	0.41	0.15	0.27	0.12	0.10
25.	0.08	0.06	0.10	0.33	0.92	1.57	0.23	0.54	0.16	0.28	0.12	0.10
26.	0.08	0.06	0.11	0.36	0.75	1.38	0.24	0.45	0.16	0.29	0.12	0.10
27.	0.08	0.06	0.14	0.42	0.84	1.15	0.25	0.44	0.15	0.30	0.12	0.10
28.	0.08	0.06	0.19	0.51	1.34	1.24	0.36	0.42	0.15	0.29	0.12	0.09
29.	0.07		0.17	0.54	1.40	1.95	0.43	0.45	0.14	0.29	0.12	0.09
30.	0.07		0.12	0.55	1.20	1.49	0.43	0.42	0.14	0.28	0.12	0.09
31.	0.07		0.12		0.88		0.40	0.40		0.27		0.09
	Extremwerte in m³/s											
am	31.	22.	18.	01.	04.	10.	15.	24.	27.	19.	04.	03.
NQ	0.07	0.05	.047	0.13	0.44	0.35	0.17	0.38	0.13	.035	.041	0.07
HQ	0.11	0.10	0.27	0.63	3.25	2.44	1.26	1.29	0.38	0.98	0.26	0.22
am	03.	26.	28.	28.	19.	20.	26.	03.	01.	05.	01.	09.
	Monatsmittel in m³/s(MQ),l/s.km²(Mq) bzw.Monatssummen in mm (h_A)											
MQ	0.09	0.07	0.08	0.25	0.98	1.15	0.53	0.65	0.21	0.28	0.16	0.11
Mq	3.91	3.14	3.72	11.1	44.0	51.7	23.7	29.3	9.50	12.6	7.05	5.13
h_A	10	8	10	29	118	134	64	78	25	34	18	13

Reihe: 2001-2005	Mittlere Monatsmittel in m³/s (MQ),l/s.km²(Mq) bzw. -summen in mm (h_A)											
MQ	0.14	0.10	0.15	0.24	1.12	1.29	0.86	0.48	0.35	0.34	0.32	0.18
Mq	6.22	4.58	6.80	11.0	50.6	58.0	38.9	21.8	15.8	15.3	14.6	8.14
h_A	17	11	18	29	136	150	104	58	41	41	38	21
Reihe: 1991-2006	**Mittlere Monatsmittel mit Extremwerten in m³/s**											
NQ	.035	.024	.015	0.06	0.08	0.05	.045	0.06	.048	.035	.041	.023
NQ_T	0.05	0.06	0.05	0.08	0.16	0.34	0.23	0.15	0.14	0.10	0.10	0.07
MNQ_T	0.11	0.09	0.09	0.16	0.47	0.65	0.46	0.29	0.24	0.25	0.20	0.14
NMQ	0.06	0.06	0.06	0.10	0.26	0.75	0.44	0.23	0.18	0.15	0.13	0.08
MQ	0.12	0.10	0.13	0.25	1.02	1.31	0.87	0.49	0.39	0.44	0.30	0.19
HMQ	0.25	0.18	0.27	0.51	1.80	1.95	1.33	0.79	0.62	1.23	0.86	0.49
MHQ	0.14	0.15	0.25	0.60	2.45	3.51	2.44	1.46	1.09	1.25	0.66	0.36
HQ	0.33	0.56	0.52	1.50	4.02	7.96	5.38	4.87	2.71	5.40	2.40	1.04

Jahreswerte in m³/s (Q),l/s.km²(Mq), mm (h_A)

	Berichtsjahr			Reihe: 2001 - 2005			Reihe: 1991 - 2006		
NQ	.035	19.10.		.015	08.03.2004		.015	08.03.2004	
NQ_T	0.05	17.03.					0.05	26.01.2002	
$MJNQ_T$							0.08		
NJMQ							0.38		2003
MQ,Mq,h_A	0.38	17.2	541	0.46	20.9	660	0.47	21.2	668
HJMQ							0.66		2000
MJHQ							4.24		
HQ	3.25	19.05.		7.96	10.06.2001		7.96	10.06.2001	

NNQ seit 1990: .015 08.03.2004 **HHQ seit** 1990: 7.96 10.06.2001

Berichtsjahr(J) Überschreitungsdauer der Abflüsse in Tagen Reihe(R): 2001-2005

m³/s	Tage(J)	Tage(R)	m³/s	Tage(J)	Tage(R)	m³/s	Tage(J)	Tage(R)	m³/s	Tage(J)	Tage(R)
10000			**500**			**20.0**			**1.00**	34	51.6
8000			**350**			**16.0**			**0.80**	45	64.0
6000			**250**			**12.0**			**0.60**	72	85.4
4000			**180**			**9.00**			**0.40**	112	129.0
3000			**140**			**7.00**			**0.30**	141	165.8
2000			**100**			**5.00**		0.2	**0.20**	184	225.4
1600			**80.0**			**3.50**		0.4	**0.10**	282	322.6
1200			**60.0**			**2.50**	1	3.4	**0.06**	364	362.2
900			**40.0**			**1.80**	7	8.8	**0.03**	365	365.2
700			**30.0**			**1.40**	19	22.4	**0.00**		

durch Kraftwerksbetrieb beeinflusst
Im Jän,Feb durch Eis beeinflusst

Nr. 95 Gries am Brenner (mit UW-Kanal) Obernberger Seebach

Mst.Nr. 201640 Art: Lattenpegel Einzugsgebiet: 58.3 km²

Monat	I	II	III	IV	V	VI	VII	VIII	IX	X	XI	XII
Tag	Tägliche Abflüsse 2006 in m³/s											
1.	0.75	0.61	0.56	1.36	3.12	5.52	2.33	1.59	1.59	1.26	1.17	0.97
2.	0.75	0.61	0.55	1.51	3.18	5.20	2.26	1.64	1.56	1.27	1.14	0.95
3.	0.74	0.60	0.55	1.46	3.66	4.79	2.19	1.87	1.55	1.47	1.13	0.95
4.	0.73	0.60	0.55	1.37	4.89	4.09	2.15	1.95	1.56	2.82	1.12	0.95
5.	0.74	0.59	0.55	1.30	5.51	3.68	2.14	1.72	1.52	1.70	1.12	0.93
6.	0.73	0.59	0.54	1.20	4.59	3.41	2.07	1.63	1.49	1.54	1.12	1.02
7.	0.72	0.60	0.54	1.10	3.86	3.19	2.09	1.84	1.49	1.48	1.11	1.17
8.	0.71	0.60	0.54	1.13	4.00	2.87	2.19	1.74	1.52	1.44	1.09	1.74
9.	0.71	0.59	0.54	1.21	4.58	2.27	2.04	1.65	1.45	1.40	1.09	1.69
10.	0.70	0.59	0.54	1.55	3.65	2.00	2.04	1.66	1.42	1.35	1.09	1.50
11.	0.69	0.59	0.55	1.46	3.36	1.95	1.90	1.63	1.41	1.33	1.07	1.44
12.	0.69	0.59	0.55	1.31	3.71	1.96	1.89	1.65	1.38	1.21	1.08	1.41
13.	0.68	0.59	0.54	1.29	4.48	2.10	1.83	1.62	1.37	1.20	1.07	1.38
14.	0.67	0.58	0.54	1.46	5.77	2.23	1.75	1.67	1.36	1.31	1.07	1.35
15.	0.67	0.58	0.55	1.53	4.80	2.30	1.71	1.63	1.60	1.26	1.06	1.32
16.	0.66	0.58	0.55	1.75	5.10	2.69	1.68	1.61	1.51	1.67	1.05	1.30
17.	0.65	0.57	0.55	1.81	6.28	2.98	1.63	1.66	1.56	1.66	1.04	1.29
18.	0.64	0.57	0.56	1.93	7.52	2.83	1.59	2.10	1.44	1.20	1.07	1.27
19.	0.63	0.57	0.57	1.88	11.5	3.39	1.57	1.79	1.45	1.18	1.05	1.26
20.	0.63	0.57	0.58	2.11	8.44	3.49	1.55	1.79	1.41	1.18	1.08	1.17
21.	0.63	0.57	0.60	2.56	6.60	2.92	1.58	1.72	1.37	1.17	1.05	1.12
22.	0.62	0.57	0.64	2.67	6.60	2.62	1.63	1.65	1.35	1.16	1.06	1.10
23.	0.62	0.57	0.65	2.92	7.55	2.18	1.63	1.60	1.33	1.15	1.10	1.09
24.	0.61	0.56	0.65	3.18	5.86	2.39	1.57	1.58	1.33	1.49	1.04	1.07
25.	0.62	0.57	0.68	3.47	4.82	3.18	1.52	1.61	1.32	1.28	1.07	1.06
26.	0.62	0.56	0.78	3.76	4.41	2.25	1.51	1.55	1.30	1.21	1.04	1.03
27.	0.63	0.57	1.16	4.26	5.87	2.03	1.54	1.54	1.29	1.19	1.02	0.99
28.	0.63	0.56	1.42	4.84	7.67	2.77	1.64	1.59	1.28	1.18	1.01	0.96
29.	0.64		1.22	4.56	11.6	4.27	1.68	1.72	1.27	1.22	0.99	0.95
30.	0.63		1.06	3.62	8.52	3.03	1.58	1.70	1.27	1.19	0.98	0.94
31.	0.61		1.21		6.60		1.52	1.64		1.17		0.93
	Extremwerte in m³/s											
am	24.	28.	13.	07.	01.	14.	26.	27.	30.	24.	23.	25.
NQ	0.59	0.53	0.51	0.97	2.65	1.48	1.42	1.51	1.25	0.49	0.34	0.84
HQ	0.80	0.64	1.73	5.32	15.7	7.57	2.42	2.45	2.33	6.12	1.79	2.08
am	01.	01.	28.	28.	19.	24.	01.	18.	15.	04.	23.	08.
	Monatsmittel in m³/s(MQ),l/s.km²(Mq) bzw.Monatssummen in mm (h_A)											
MQ	0.67	0.58	0.68	2.19	5.75	3.02	1.81	1.69	1.42	1.37	1.07	1.17
Mq	11.5	9.98	11.7	37.5	98.6	51.8	31.0	29.0	24.4	23.4	18.4	20.1
h_A	31	24	31	97	264	134	83	78	63	63	48	52
	Reihe: 2001-2005 Mittlere Monatsmittel in m³/s (MQ),l/s.km²(Mq) bzw. -summen in mm (h_A)											
MQ	1.08	0.89	1.09	1.28	3.49	3.27	2.51	1.84	1.42	1.35	2.11	1.44
Mq	18.6	15.3	18.8	22.0	59.8	56.0	43.0	31.6	24.4	23.1	36.2	24.7
h_A	50	37	50	57	160	145	115	85	63	62	94	64
	Reihe: 1951-2006 Mittlere Monatsmittel mit Extremwerten in m³/s											
NQ	0.21	0.37	0.32	0.24	0.81	0.62	0.64	0.48	0.31	0.37	0.34	0.30
NQ_T	0.50	0.47	0.43	0.57	0.83	1.26	0.98	1.01	0.66	0.59	0.53	0.51
MNQ_T	0.75	0.67	0.68	0.93	1.96	3.04	2.25	1.71	1.40	1.39	1.21	0.95
NMQ	0.57	0.50	0.54	0.74	1.36	1.62	1.13	1.10	0.78	0.68	0.71	0.72
MQ	0.84	0.73	0.84	1.38	3.39	4.02	2.99	2.26	1.90	1.75	1.58	1.13
HMQ	1.54	1.28	1.74	2.41	8.49	6.92	5.33	4.94	4.61	4.70	4.48	2.90
MHQ	1.02	0.90	1.36	2.46	5.88	6.35	5.27	4.68	3.60	3.03	2.76	1.59
HQ	2.59	1.93	4.30	6.70	15.7	14.2	13.3	16.3	13.5	12.1	16.0	6.35

Jahreswerte in m³/s (Q),l/s.km²(Mq), mm (h_J)

	Berichtsjahr			Reihe: 2001 - 2005			Reihe: 1951 - 2006		
NQ	0.34	23.11.		0.48	24.09.2002		0.21	15.01.1979	
NQ_T	0.54	13.03.					0.43	10.03.1968	
$MJNQ_T$							0.64		
NJMQ							1.23		2005
MQ,Mq,h_A	1.79	30.7	970	1.80	31.0	976	1.91	32.7	1032
HJMQ							2.93		2001
MJHQ							8.62		
HQ	15.7	19.05.		16.0	16.11.2002		16.3	06.08.1985	

NNQ seit 1951: 0.21 15.01.1979 **HHQ seit** 1951: 16.3 06.08.1985

Berichtsjahr(J) Überschreitungsdauer der Abflüsse in Tagen Reihe(R): 2001-2005

m³/s	Tage(J)	Tage(R)	m³/s	Tage(J)	Tage(R)	m³/s	Tage(J)	Tage(R)	m³/s	Tage(J)	Tage(R)
10000			**500**			**20.0**			**1.00**	268	280.4
8000			**350**			**16.0**			**0.80**	280	335.6
6000			**250**			**12.0**		0.2	**0.60**	323	365.2
4000			**180**			**9.00**	2	1.8	**0.40**	365	
3000			**140**			**7.00**	7	7.2	**0.30**		
2000			**100**			**5.00**	18	16.4	**0.20**		
1600			**80.0**			**3.50**	39	31.6	**0.10**		
1200			**60.0**			**2.50**	61	60.0	**0.06**		
900			**40.0**			**1.80**	93	107.8	**0.03**		
700			**30.0**			**1.40**	177	166.8	**0.00**		

durch Kraftwerksbetrieb beeinflusst
ab 10. Okt als Summenpegel weitergeführt

Nr. 96 St. Jodok am Brenner Schmirnbach

Mst.Nr. 201558 Art: Schreibpegel Einzugsgebiet: 108.8 km²

Monat	I	II	III	IV	V	VI	VII	VIII	IX	X	XI	XII
Tag	Tägliche Abflüsse 2006 in m³/s											
1.	1.54	1.24	1.12	1.73	3.92	5.63	5.98	5.86	3.24	1.71	2.04	1.44
2.	1.51	1.23	1.09	1.86	3.87	5.37	5.51	5.66	3.19	1.77	1.89	1.41
3.	1.50	1.21	1.12	1.82	3.99	5.25	5.28	6.51	3.10	1.80	1.86	1.40
4.	1.49	1.20	1.14	1.73	4.43	4.98	5.16	6.36	3.13	5.68	1.82	1.42
5.	1.48	1.19	1.14	1.71	4.96	4.80	6.46	5.32	3.12	3.35	1.82	1.43
6.	1.47	1.18	1.11	1.64	4.90	4.63	6.37	5.15	2.99	2.81	1.83	1.48
7.	1.46	1.20	1.10	1.61	4.84	4.57	5.98	6.23	3.04	2.67	1.79	1.54
8.	1.45	1.20	1.09	1.68	4.97	4.46	6.06	5.57	3.75	2.55	1.75	1.51
9.	1.43	1.18	1.13	1.83	5.03	4.37	5.97	5.05	3.02	2.44	1.72	1.54
10.	1.41	1.19	1.13	1.98	4.87	4.35	5.29	4.72	2.81	2.39	1.71	1.45
11.	1.39	1.16	1.13	1.94	4.88	4.65	4.96	4.44	2.70	2.34	1.67	1.38
12.	1.40	1.13	1.09	1.79	5.05	5.40	4.90	4.53	2.59	2.27	1.70	1.40
13.	1.38	1.13	1.07	1.80	5.24	6.42	4.87	4.32	2.50	2.27	1.66	1.38
14.	1.37	1.15	1.08	1.97	6.05	7.20	5.41	4.47	2.41	2.57	1.74	1.36
15.	1.36	1.16	1.10	2.06	5.52	7.58	5.11	4.23	2.52	2.39	1.69	1.37
16.	1.36	1.17	1.11	2.19	5.82	8.39	4.70	4.08	2.62	2.26	1.64	1.38
17.	1.35	1.18	1.10	2.32	7.31	8.92	4.49	4.17	2.77	2.20	1.63	1.41
18.	1.36	1.19	1.11	2.38	8.01	9.32	4.26	5.30	2.47	2.16	1.64	1.41
19.	1.34	1.16	1.15	2.36	10.3	9.30	4.19	4.74	2.51	2.10	1.62	1.37
20.	1.31	1.20	1.19	2.45	8.93	9.48	4.12	4.59	2.31	2.07	1.64	1.27
21.	1.28	1.20	1.23	2.62	8.03	9.12	4.26	4.18	2.20	2.02	1.60	1.30
22.	1.25	1.17	1.29	2.81	8.16	8.48	4.21	3.79	2.15	1.97	1.60	1.27
23.	1.22	1.16	1.31	3.05	8.26	8.35	4.25	3.64	2.11	1.95	1.54	1.29
24.	1.19	1.18	1.31	3.32	7.49	7.94	4.23	3.85	2.07	3.03	1.55	1.30
25.	1.25	1.18	1.35	3.45	6.43	9.13	3.95	4.43	2.04	2.60	1.61	1.28
26.	1.23	1.17	1.45	3.52	5.98	8.47	3.91	3.73	1.99	2.25	1.59	1.27
27.	1.20	1.14	1.77	3.77	6.93	7.71	4.14	3.58	1.90	2.16	1.54	1.25
28.	1.20	1.12	1.88	4.19	7.42	8.62	5.72	3.57	1.81	2.12	1.51	1.23
29.	1.22		1.69	4.20	7.83	10.8	6.41	3.85	1.76	2.42	1.49	1.24
30.	1.22		1.54	4.05	6.92	7.34	4.86	3.58	1.74	2.27	1.46	1.24
31.	1.24		1.65		6.10		4.48	3.39		2.11		1.25
	Extremwerte in m³/s											
am	24.	11.	08.	01.	08.	11.	27.	31.	30.	03.	04.	14.
NQ	1.09	0.85	0.91	1.26	2.82	3.72	3.01	3.15	1.48	1.15	0.97	0.74
HQ	1.57	1.39	2.43	4.63	13.2	13.7	11.3	9.64	4.17	11.8	2.85	2.36
am	01.	13.	27.	29.	19.	29.	05.	03.	08.	04.	05.	14.
	Monatsmittel in m³/s(MQ),l/s.km²(Mq) bzw.Monatssummen in mm (h_A)											
MQ	1.35	1.18	1.25	2.46	6.21	7.04	5.02	4.61	2.55	2.41	1.68	1.36
Mq	12.4	10.8	11.5	22.6	57.1	64.7	46.1	42.4	23.5	22.2	15.4	12.5
h_A	33	26	31	59	153	168	123	113	61	59	40	32
	Reihe: 2001-2005 Mittlere Monatsmittel in m³/s (MQ),l/s.km²(Mq) bzw. -summen in mm (h_A)											
MQ	1.34	1.17	1.40	2.24	6.37	7.48	6.61	4.89	3.35	2.66	2.44	1.70
Mq	12.3	10.7	12.8	20.6	58.5	68.8	60.7	44.9	30.8	24.4	22.4	15.7
h_A	33	26	34	53	157	178	163	120	80	65	58	41
	Reihe: 1951-2006 Mittlere Monatsmittel mit Extremwerten in m³/s											
NQ	0.45	0.42	0.45	0.66	1.30	2.71	2.18	1.52	1.15	0.79	0.82	0.63
NQ_T	0.45	0.42	0.45	0.66	1.37	3.21	2.76	2.34	1.56	1.20	1.09	0.85
MNQ_T	1.11	1.00	1.01	1.43	3.00	4.93	4.79	3.70	2.70	2.10	1.69	1.36
NMQ	0.53	0.43	0.76	1.23	2.25	4.48	3.81	3.13	2.06	1.45	1.21	0.99
MQ	1.24	1.07	1.20	2.08	5.34	7.62	6.60	5.08	3.64	2.69	2.04	1.57
HMQ	2.59	1.93	1.94	5.39	9.26	11.9	11.2	8.15	7.89	5.91	3.97	2.90
MHQ	1.55	1.33	1.76	3.92	10.7	15.4	14.7	13.4	8.98	5.15	3.12	2.13
HQ	4.11	3.34	3.72	8.65	21.7	30.3	33.0	42.0	30.0	18.1	12.2	5.73

Jahreswerte in m³/s (Q),l/s.km²(Mq), mm (h_J)

	Berichtsjahr			Reihe: 2001 - 2005			Reihe: 1951 - 2006		
NQ	0.74	14.12.		0.46	11.03.2004		0.42	22.02.1963	
NQ_T	1.07	13.03.					0.42	07.02.1963	
$MJNQ_T$							0.95		
NJMQ							2.46		1971
MQ,Mq,h_A	3.10	28.5	900	3.48	31.9	1007	3.36	30.9	974
HJMQ							4.66		1965
MJHQ							19.5		
HQ	13.7	29.06.		23.8	10.06.2001		42.0	21.08.1956	

NNQ seit 1951: 0.42 22.02.1963 **HHQ seit** 1951: 42.0 21.08.1956

Berichtsjahr(J) Überschreitungsdauer der Abflüsse in Tagen Reihe(R): 2001-2005

m³/s	Tage(J)	Tage(R)	m³/s	Tage(J)	Tage(R)	m³/s	Tage(J)	Tage(R)	m³/s	Tage(J)	Tage(R)
10000			**500**			**20.0**			**1.00**	365	338.8
8000			**350**			**16.0**		0.2	**0.80**		362.8
6000			**250**			**12.0**		2.6	**0.60**		365.2
4000			**180**			**9.00**	7	16.4	**0.40**		
3000			**140**			**7.00**	27	41.8	**0.30**		
2000			**100**			**5.00**	68	85.4	**0.20**		
1600			**80.0**			**3.50**	129	137.2	**0.10**		
1200			**60.0**			**2.50**	158	178.6	**0.06**		
900			**40.0**			**1.80**	210	243.2	**0.03**		
700			**30.0**			**1.40**	274	293.4	**0.00**		

durch Kraftwerksbetrieb beeinflusst
Im Sep,Okt,Nov,Dez nach ergänzten Wasserständen ermittelt

Abflüsse

Nr. 97 Steinach am Brenner Gschnitzbach

Mst.Nr. 201566 Art: Schreibpegel Einzugsgebiet: 111.4 km²

Monat	I	II	III	IV	V	VI	VII	VIII	IX	X	XI	XII
Tag	Tägliche Abflüsse 2006 in m³/s											
1.	1.54	1.45	1.26	2.28	3.72	4.71	6.83	4.62	4.65	2.63	2.66	1.75
2.	1.57	1.44	1.26	2.40	3.80	4.25	6.30	4.99	4.46	2.69	2.60	1.71
3.	1.54	1.42	1.27	2.32	4.21	3.98	6.06	6.49	4.37	4.04	2.55	1.69
4.	1.53	1.39	1.29	1.93	5.21	3.78	5.97	7.01	4.43	13.0	2.48	1.68
5.	1.52	1.41	1.29	1.80	5.99	3.68	6.05	5.49	4.20	5.68	2.44	1.66
6.	1.55	1.41	1.26	1.59	5.57	3.67	5.75	4.88	3.99	4.62	2.39	1.80
7.	1.54	1.41	1.27	1.44	5.22	3.59	6.02	6.30	4.01	4.20	2.35	2.03
8.	1.52	1.41	1.26	1.45	5.46	3.54	6.73	5.58	4.17	3.95	2.31	2.27
9.	1.49	1.41	1.26	1.53	6.10	3.61	6.03	5.04	3.72	3.69	2.30	2.49
10.	1.47	1.40	1.26	1.68	5.27	3.76	6.11	5.07	3.57	3.48	2.27	2.13
11.	1.47	1.39	1.25	1.75	5.01	4.37	5.42	4.90	3.48	3.34	2.16	1.79
12.	1.46	1.37	1.24	1.59	5.26	5.15	5.50	5.02	3.35	3.20	2.21	1.85
13.	1.45	1.33	1.22	1.64	5.90	5.98	5.32	4.86	3.24	3.08	2.18	1.81
14.	1.44	1.34	1.22	1.78	7.03	6.91	4.89	5.13	3.18	3.25	2.17	1.88
15.	1.43	1.35	1.23	1.93	5.99	7.46	4.72	4.92	4.72	3.22	2.14	1.91
16.	1.41	1.36	1.23	2.06	6.15	8.45	4.54	4.78	4.14	3.07	2.10	1.89
17.	1.41	1.36	1.25	2.18	7.07	8.05	4.31	5.07	4.47	2.97	2.06	1.86
18.	1.44	1.35	1.26	2.30	7.87	9.02	4.12	7.99	3.71	2.87	2.24	1.82
19.	1.43	1.34	1.29	2.28	11.2	10.3	4.02	5.92	3.72	2.83	2.16	1.79
20.	1.43	1.36	1.33	2.49	8.58	10.4	3.96	5.96	3.47	2.76	2.14	1.64
21.	1.44	1.32	1.38	2.89	6.92	9.90	4.17	5.50	3.28	2.68	2.06	1.51
22.	1.43	1.31	1.44	3.00	6.73	9.48	4.51	5.00	3.16	2.62	2.09	1.34
23.	1.43	1.30	1.49	3.22	7.45	9.14	4.60	4.68	3.05	2.56	1.98	1.38
24.	1.40	1.30	1.52	3.45	5.97	7.90	4.28	4.55	3.03	4.77	1.95	1.40
25.	1.36	1.31	1.54	3.70	5.01	11.3	3.99	4.77	2.94	3.27	1.98	1.41
26.	1.38	1.30	1.59	3.94	4.59	10.5	4.02	4.36	2.87	2.95	1.92	1.39
27.	1.40	1.30	1.89	4.37	5.55	9.52	4.25	4.34	2.81	2.81	1.87	1.40
28.	1.42	1.27	2.48	4.83	6.80	9.52	4.88	4.66	2.73	2.72	1.84	1.38
29.	1.44		2.27	4.71	9.81	9.73	5.22	5.48	2.66	2.89	1.80	1.41
30.	1.41		1.97	4.06	7.35	7.96	4.64	5.35	2.69	2.79	1.78	1.43
31.	1.41		2.11		5.48		4.30	4.94		2.68		1.43
	Extremwerte in m³/s											
am	25.	23.	18.	07.	01.	08.	26.	27.	30.	21.	28.	22.
NQ	1.34	1.22	1.10	1.36	3.37	3.39	3.43	4.15	2.56	2.35	1.63	1.29
HQ	1.66	1.53	3.04	5.23	14.6	17.5	8.09	10.3	9.46	34.6	2.77	2.90
am	03.	08.	28.	28.	19.	25.	21.	18.	15.	04.	05.	09.
	Monatsmittel in m³/s(MQ),l/s.km²(Mq) bzw.Monatssummen in mm (h_A)											
MQ	1.46	1.36	1.45	2.55	6.20	6.99	5.08	5.28	3.61	3.59	2.17	1.71
Mq	13.1	12.2	13.0	22.9	55.7	62.7	45.6	47.4	32.4	32.2	19.5	15.3
h_A	35	30	35	59	149	163	122	127	84	86	51	40
Reihe: 2001-2005	Mittlere Monatsmittel in m³/s (MQ),l/s.km²(Mq) bzw. -summen in mm (h_A)											
MQ	1.80	1.60	1.84	2.41	7.60	8.92	7.80	5.57	3.57	3.33	3.76	2.21
Mq	16.2	14.3	16.5	21.6	68.3	80.1	70.1	50.0	32.0	29.9	33.8	19.8
h_A	43	35	44	56	183	208	188	134	83	80	88	51
Reihe: 1951-2006	Mittlere Monatsmittel mit Extremwerten in m³/s											
NQ	0.61	0.70	0.62	0.85	1.34	3.39	3.13	2.24	1.67	1.14	1.02	0.89
NQ_T	0.85	0.77	0.70	0.86	1.47	3.54	3.14	2.28	1.68	1.14	1.05	1.05
MNQ_T	1.31	1.18	1.18	1.57	3.21	5.90	5.64	4.18	3.14	2.62	2.11	1.61
NMQ	0.99	0.89	0.83	1.35	2.71	5.14	4.01	3.01	1.94	1.28	1.08	1.17
MQ	1.47	1.29	1.39	2.26	6.60	9.55	8.19	6.07	4.60	3.69	2.75	1.93
HMQ	2.43	2.14	2.65	4.83	13.7	14.2	14.9	10.6	9.76	10.4	7.16	4.14
MHQ	1.92	1.70	2.24	4.50	14.8	20.2	19.0	16.7	15.5	10.2	5.94	2.74
HQ	4.60	3.18	8.95	12.9	37.5	76.9	53.7	54.4	71.3	54.1	43.0	8.66

Jahreswerte in m³/s (Q),l/s.km²(Mq), mm (h_A)

	Berichtsjahr			Reihe: 2001 - 2005			Reihe: 1951 - 2006		
NQ	1.10	18.03.		0.87	12.01.2002		0.61	30.01.2000	
NQ_T	1.22	13.03.					0.70	18.03.1968	
$MJNQ_T$							1.10		
NJMQ							2.99		1959
MQ,Mq,h_A	3.47	31.1	982	4.20	37.7	1189	4.16	37.4	1179
HJMQ							5.71		2001
MJHQ							31.3		
HQ	34.6	04.10.		43.0	16.11.2002		76.9	28.06.1997	

NNQ seit 1951: 0.61 30.01.2000 **HHQ seit** 1951: 76.9 28.06.1997

Berichtsjahr(J)	Überschreitungsdauer der Abflüsse in Tagen					Reihe(R): 2001-2005					
m³/s	Tage(J)	Tage(R)	m³/s	Tage(J)	Tage(R)	m³/s	Tage(J)	Tage(R)	m³/s	Tage(J)	Tage(R)
10000			**500**			**20.0**		1.0	**1.00**	365	365.2
8000			**350**			**16.0**		3.0	**0.80**		
6000			**250**			**12.0**	1	12.0	**0.60**		
4000			**180**			**9.00**	14	35.6	**0.40**		
3000			**140**			**7.00**	27	62.8	**0.30**		
2000			**100**			**5.00**	79	102.0	**0.20**		
1600			**80.0**			**3.50**	152	152.6	**0.10**		
1200			**60.0**			**2.50**	197	215.6	**0.06**		
900			**40.0**			**1.80**	251	289.4	**0.03**		
700			**30.0**		0.2	**1.40**	319	329.2	**0.00**		

durch Kraftwerksbetrieb beeinflusst
am 21. Dez Profilräumung
Im Jän,Feb,Mrz,Mai,Okt,Dez nach ergänzten Wasserständen erm.

Nr. 98 Puig Sill

Mst.Nr. 201574 Art: Schreibpegel Einzugsgebiet: 341.8 km²

Monat	I	II	III	IV	V	VI	VII	VIII	IX	X	XI	XII
Tag	Tägliche Abflüsse 2006 in m³/s											
1.	4.41	3.61	3.37	5.24	10.4	16.2	16.6	14.5	10.3	6.57	5.98	4.56
2.	4.44	3.61	3.32	5.59	10.3	15.3	15.7	14.8	10.1	6.68	5.78	4.46
3.	4.38	3.60	3.32	5.52	10.7	14.4	15.1	17.8	9.92	7.88	5.69	4.41
4.	4.32	3.61	3.38	5.02	12.0	13.7	14.9	18.4	10.2	23.1	5.57	4.42
5.	4.28	3.53	3.41	4.99	13.6	13.2	17.2	15.4	9.96	12.1	5.50	4.41
6.	4.27	3.54	3.30	4.73	13.4	12.9	16.5	14.5	9.59	9.91	5.42	4.75
7.	4.23	3.58	3.31	4.48	13.0	12.6	16.3	17.4	9.68	9.20	5.26	5.43
8.	4.18	3.54	3.28	4.56	13.3	12.3	16.9	15.7	11.0	8.55	5.17	6.09
9.	4.15	3.53	3.38	4.89	13.7	12.2	16.2	14.3	9.45	8.25	5.15	6.48
10.	4.10	3.49	3.36	5.65	12.7	12.4	15.2	13.7	8.98	7.78	5.08	5.65
11.	4.04	3.49	3.31	5.82	12.6	13.5	14.0	12.9	8.72	7.34	4.91	5.01
12.	4.01	3.41	3.27	5.21	12.9	15.4	14.0	13.1	8.47	7.11	5.01	4.97
13.	3.95	3.37	3.31	5.12	13.6	18.1	13.7	12.3	8.26	6.86	4.95	4.77
14.	3.93	3.40	3.30	5.48	15.5	20.4	14.1	12.5	8.06	7.57	5.08	4.75
15.	3.90	3.41	3.33	5.84	14.4	21.5	13.4	12.2	9.65	7.14	4.93	4.83
16.	3.87	3.41	3.31	6.32	15.0	23.7	12.5	12.0	9.42	6.83	4.84	4.78
17.	3.86	3.44	3.35	6.58	19.5	24.5	11.8	12.5	9.81	6.64	4.76	4.75
18.	3.89	3.45	3.39	6.64	22.7	25.8	11.3	17.1	8.72	6.48	4.97	4.70
19.	3.84	3.42	3.50	6.55	31.7	26.8	11.0	14.2	8.84	6.16	4.85	4.59
20.	3.82	3.52	3.67	6.90	25.6	27.0	10.9	14.0	8.32	6.27	4.95	4.25
21.	3.82	3.44	3.86	7.38	22.5	25.2	11.2	13.0	7.94	6.14	4.75	4.21
22.	3.82	3.40	4.14	7.92	22.6	23.7	11.4	11.9	7.76	5.97	4.88	3.99
23.	3.78	3.39	4.28	8.60	23.4	23.3	11.6	11.3	7.57	5.82	4.65	4.06
24.	3.63	3.37	4.31	9.22	20.7	21.5	11.2	11.4	7.48	9.00	4.59	4.08
25.	3.71	3.38	4.36	9.76	17.8	26.3	10.5	12.4	7.37	7.14	4.74	4.07
26.	3.72	3.39	4.64	10.3	16.6	23.0	10.8	11.0	7.20	6.43	4.62	3.99
27.	3.65	3.37	6.00	11.2	18.7	19.6	11.2	10.9	7.04	6.32	4.81	3.97
28.	3.63	3.31	7.12	12.4	21.1	21.7	14.7	11.1	6.88	6.25	4.73	3.94
29.	3.65		6.03	12.0	24.5	27.4	16.6	12.3	6.66	6.53	4.68	3.94
30.	3.64		4.85	11.1	21.1	20.0	13.5	11.5	6.70	6.32	4.68	3.91
31.	3.63		4.88		17.8		12.4	10.7		5.99		3.91
	Extremwerte in m³/s											
am	24.	28.	13.	07.	02.	10.	27.	28.	29.	23.	23.	21.
NQ	3.37	1.74	2.40	4.04	9.91	11.7	8.76	9.48	5.36	5.32	3.72	3.74
HQ	4.74	4.19	8.49	12.8	38.9	33.7	29.6	26.5	14.7	55.1	6.72	7.39
am	01.	04.	28.	28.	19.	29.	05.	03.	15.	04.	02.	09.
	Monatsmittel in m³/s(MQ),l/s.km²(Mq) bzw.Monatssummen in mm (h_A)											
MQ	3.95	3.46	3.92	7.03	17.2	19.5	13.6	13.4	8.67	7.75	5.03	4.58
Mq	11.6	10.1	11.5	20.6	50.3	56.9	39.9	39.3	25.4	22.7	14.7	13.4
h_A	31	25	31	53	135	148	107	105	66	61	38	35
Reihe: 2001-2005	Mittlere Monatsmittel in m³/s (MQ),l/s.km²(Mq) bzw. -summen in mm (h_A)											
MQ	4.81	4.08	4.97	6.88	20.0	22.4	19.0	13.6	9.26	8.38	9.29	6.09
Mq	14.1	11.9	14.5	20.1	58.5	65.6	55.5	39.9	27.1	24.5	27.2	17.8
h_A	38	29	39	52	157	170	149	107	70	66	70	46
Reihe: 1951-2006	Mittlere Monatsmittel mit Extremwerten in m³/s											
NQ	2.10	1.74	1.70	2.30	3.95	9.15	7.39	4.51	4.42	3.31	3.19	2.13
NQ_T	2.20	2.03	1.87	2.55	4.65	9.43	8.00	6.53	5.58	3.73	3.70	3.11
MNQ_T	3.46	3.08	3.09	4.57	9.84	16.4	14.5	11.0	8.29	6.96	5.72	4.37
NMQ	2.61	2.38	2.45	4.16	8.47	13.1	10.4	8.22	6.66	4.49	4.04	3.43
MQ	3.94	3.39	3.87	6.75	17.7	24.1	20.0	15.2	11.6	9.24	7.23	5.20
HMQ	6.87	5.99	7.46	14.6	33.6	36.2	33.8	29.7	25.1	22.0	19.0	11.6
MHQ	4.98	4.29	6.31	12.9	34.1	45.3	41.6	37.7	29.6	19.9	12.6	7.28
HQ	9.04	9.08	23.5	30.8	75.8	127	92.0	118	110	84.2	59.7	22.4

Jahreswerte in m³/s (Q),l/s.km²(Mq), mm (h_A)

	Berichtsjahr			Reihe: 2001 - 2005			Reihe: 1951 - 2006		
NQ	1.74	28.02.		2.47	01.03.2005		1.70	13.03.1954	
NQ_T	3.27	12.03.					1.87	11.03.1954	
$MJNQ_T$							2.93		
NJMQ							8.05		1964
MQ,Mq,h_A	9.05	26.5	835	10.7	31.4	989	10.7	31.4	989
HJMQ							14.6		2000
MJHQ							60.2		
HQ	55.1	04.10.		73.7	10.06.2001		127	28.06.1997	

NNQ seit 1951: 1.70 13.03.1954 **HHQ seit** 1951: 127 28.06.1997

Berichtsjahr(J)	Überschreitungsdauer der Abflüsse in Tagen					Reihe(R): 2001-2005					
m³/s	Tage(J)	Tage(R)	m³/s	Tage(J)	Tage(R)	m³/s	Tage(J)	Tage(R)	m³/s	Tage(J)	Tage(R)
10000			**500**			**20.0**	27	48.6	**1.00**		
8000			**350**			**16.0**	46	75.0	**0.80**		
6000			**250**			**12.0**	105	112.8	**0.60**		
4000			**180**			**9.00**	147	161.0	**0.40**		
3000			**140**			**7.00**	175	203.6	**0.30**		
2000			**100**			**5.00**	229	286.0	**0.20**		
1600			**80.0**			**3.50**	329	336.2	**0.10**		
1200			**60.0**			**2.50**	365	365.2	**0.06**		
900			**40.0**		1.8	**1.80**			**0.03**		
700			**30.0**	1	12.8	**1.40**			**0.00**		

durch Kraftwerksbetrieb beeinflusst
Im Jän,Feb nach ergänzten Wasserständen ermittelt

Abflüsse

Nr. 99 Mühlen Navisbach

Mst.Nr. 201582 Art: Schreibpegel Einzugsgebiet: 61.5 km²

Monat	I	II	III	IV	V	VI	VII	VIII	IX	X	XI	XII
Tag	Tägliche Abflüsse 2006 in m³/s											
1.	0.73	0.62	0.68	1.30	2.16	3.20	2.51	1.70	1.57	0.83	1.00	0.89
2.	0.75	0.62	0.59	1.48	2.26	2.98	2.28	1.52	1.48	0.88	1.02	0.88
3.	0.74	0.60	0.57	1.32	2.37	2.82	2.18	2.72	1.45	0.86	1.06	0.89
4.	0.73	0.61	0.58	1.17	2.69	2.74	2.07	2.61	1.41	2.53	1.04	0.92
5.	0.72	0.60	0.56	1.10	3.20	2.64	2.74	2.11	1.34	1.48	1.08	0.91
6.	0.71	0.62	0.53	0.98	3.19	2.56	2.17	2.24	1.32	1.26	1.08	0.96
7.	0.69	0.61	0.52	0.93	2.88	2.50	2.59	3.83	1.39	1.23	1.10	1.03
8.	0.69	0.60	0.61	1.01	2.85	2.44	2.76	2.97	1.64	1.15	1.07	0.93
9.	0.69	0.58	0.60	1.18	2.75	2.38	2.50	2.52	1.32	1.06	1.13	0.99
10.	0.69	0.57	0.58	1.31	2.63	2.46	2.27	2.30	1.25	1.03	1.04	0.92
11.	0.68	0.55	0.55	1.30	2.74	2.74	2.08	2.17	1.21	1.02	1.00	0.79
12.	0.71	0.59	0.52	1.08	2.85	3.01	1.98	2.30	1.16	1.00	1.04	0.89
13.	0.70	0.59	0.54	1.01	2.90	3.40	1.94	2.09	1.13	0.98	1.03	0.89
14.	0.68	0.59	0.58	1.30	3.55	3.59	1.89	2.12	1.12	1.80	1.26	0.91
15.	0.65	0.60	0.58	1.42	3.12	3.60	1.72	1.93	1.17	1.29	1.15	0.90
16.	0.63	0.58	0.56	1.56	3.38	3.68	1.67	1.76	1.26	1.16	1.11	0.88
17.	0.65	0.59	0.56	1.66	5.10	3.75	1.58	1.69	1.25	1.12	1.05	0.88
18.	0.66	0.58	0.60	1.67	5.39	3.60	1.51	1.70	1.14	1.10	1.07	0.85
19.	0.66	0.56	0.68	1.63	6.58	3.69	1.45	1.56	1.13	1.08	1.05	0.79
20.	0.65	0.57	0.76	1.68	5.54	3.67	1.41	2.08	1.06	1.07	1.10	0.78
21.	0.64	0.56	0.82	1.82	4.68	3.32	1.62	1.75	1.00	1.06	1.04	0.90
22.	0.62	0.55	0.92	2.00	4.68	3.16	1.47	1.59	0.96	1.03	1.06	0.85
23.	0.57	0.54	0.93	2.26	4.82	3.02	1.49	1.50	0.93	1.02	1.04	0.95
24.	0.58	0.56	0.91	2.49	4.18	2.82	1.40	1.68	0.93	1.29	1.04	1.00
25.	0.61	0.58	0.98	2.65	3.57	3.03	1.28	1.77	0.91	1.09	1.10	0.97
26.	0.59	0.56	1.21	2.63	3.27	2.67	1.25	1.50	0.92	1.00	1.06	0.94
27.	0.60	0.54	1.90	2.91	4.36	2.81	1.27	1.49	0.91	0.97	0.99	0.94
28.	0.58	0.52	1.86	3.22	4.59	2.77	1.37	1.69	0.89	0.97	0.94	0.92
29.	0.59		1.36	2.87	4.80	3.77	1.41	1.83	0.84	1.37	0.94	0.92
30.	0.60		1.02	2.45	4.07	2.86	1.25	1.80	0.84	1.10	0.92	0.90
31.	0.62		1.21		3.53		1.40	1.71		1.04		0.89
	Extremwerte in m³/s											
am	23.	28.	08.	13.	02.	27.	31.	27.	29.	03.	04.	07.
NQ	0.51	0.28	0.34	0.60	2.04	2.28	1.16	1.22	0.64	0.59	0.28	0.28
HQ	0.82	0.92	3.15	3.44	9.45	8.44	10.1	5.67	2.80	7.70	1.75	1.76
am	02.	28.	27.	27.	18.	29.	05.	07.	07.	04.	05.	07.
	Monatsmittel in m³/s(MQ),l/s.km²(Mq) bzw.Monatssummen in mm (h_A)											
MQ	0.66	0.58	0.80	1.71	3.70	3.06	1.82	2.01	1.16	1.16	1.05	0.90
Mq	10.7	9.44	13.0	27.9	60.2	49.7	29.7	32.6	18.9	18.8	17.1	14.7
h_A	29	23	35	72	161	129	79	87	49	50	44	38

Reihe: 2001-2005	Mittlere Monatsmittel in m³/s (MQ),l/s.km²(Mq) bzw. -summen in mm (h_A)											
MQ	0.80	0.70	0.98	1.39	3.29	3.06	2.31	1.90	1.46	1.46	1.30	0.96
Mq	13.0	11.4	16.0	22.7	53.5	49.8	37.6	30.8	23.7	23.7	21.2	15.7
h_A	35	28	43	59	143	129	101	83	61	63	55	41
Reihe: 1971-2006	Mittlere Monatsmittel mit Extremwerten in m³/s											
NQ	0.44	0.17	0.27	0.31	0.68	0.35	0.91	0.46	0.64	0.25	0.26	0.28
NQ_T	0.44	0.43	0.37	0.52	0.73	1.24	0.95	0.73	0.74	0.71	0.56	0.51
MNQ_T	0.63	0.59	0.61	0.85	1.85	2.44	1.76	1.40	1.23	1.07	0.91	0.73
NMQ	0.46	0.45	0.45	0.75	1.05	1.81	1.36	0.99	0.88	0.79	0.61	0.54
MQ	0.69	0.64	0.80	1.31	3.10	3.53	2.67	1.96	1.55	1.36	1.09	0.85
HMQ	1.19	1.08	1.34	2.56	5.21	6.07	5.25	3.38	2.38	2.57	2.01	1.62
MHQ	0.78	0.87	1.52	3.02	6.29	7.88	8.51	8.40	4.42	3.21	1.91	1.25
HQ	1.35	2.87	3.15	7.65	10.3	13.8	23.0	22.0	14.3	8.01	6.22	3.67

Jahreswerte in m³/s (Q),l/s.km²(Mq), mm (h_A)									
	Berichtsjahr			Reihe: 2001 - 2005			Reihe: 1971 - 2006		
NQ	0.28	04.11.		0.17	17.02.2005		0.17	17.02.2005	
NQ_T	0.52	07.03.					0.37	03.03.1972	
$MJNQ_T$							0.55		
NJMQ							1.25		1976
MQ,Mq,h_A	1.56	25.3	799	1.63	26.6	837	1.63	26.6	838
HJMQ							2.24		2000
MJHQ							11.8		
HQ	10.1	05.07.		20.8	23.08.2005		23.0	19.07.1975	
NNQ seit 1969:	0.17	17.02.2005		HHQ seit 1969:	23.0	19.07.1975			

Berichtsjahr(J)	Überschreitungsdauer der Abflüsse in Tagen											Reihe(R): 2001-2005
m³/s	Tage(J)	Tage(R)	m³/s	Tage(J)	Tage(R)	m³/s	Tage(J)	Tage(R)	m³/s	Tage(J)	Tage(R)	
10000			500			20.0			1.00	231	251.2	
8000			350			16.0			0.80	283	299.6	
6000			250			12.0			0.60	327	339.0	
4000			180			9.00		0.4	0.40	365	365.2	
3000			140			7.00		0.8	0.30			
2000			100			5.00	4	7.0	0.20			
1600			80.0			3.50	24	27.4	0.10			
1200			60.0			2.50	71	54.8	0.06			
900			40.0			1.80	105	103.6	0.03			
700			30.0			1.40	145	168.0	0.00			

durch Kraftwerksbetrieb beeinflusst
Im Jän,Sep,Okt nach ergänzten Wasserständen ermittelt

Nr. 100 Krössbach Ruetz

Mst.Nr. 202283 Art: Schreibpegel Einzugsgebiet: 127.5 km²

Monat	I	II	III	IV	V	VI	VII	VIII	IX	X	XI	XII
Tag	Tägliche Abflüsse 2006 in m³/s											
1.	0.74	0.51	0.43	1.03	2.51	5.38	13.0	14.7	5.02	4.86	2.15	1.10
2.	0.74	0.51	0.41	1.16	2.63	4.76	12.6	13.3	5.31	5.63	1.91	1.08
3.	0.75	0.51	0.44	1.20	3.24	4.23	13.2	11.8	6.48	8.33	1.91	1.08
4.	0.71	0.50	0.43	0.95	4.53	3.87	13.9	10.2	9.61	10.8	1.84	1.09
5.	0.70	0.51	0.42	0.89	5.32	3.72	15.3	7.98	8.47	5.64	1.81	1.09
6.	0.69	0.50	0.43	0.83	4.66	3.71	14.6	7.45	7.50	4.44	1.77	1.09
7.	0.68	0.50	0.42	0.75	3.97	3.66	14.4	11.3	8.80	4.24	1.73	1.09
8.	0.65	0.49	0.37	0.81	4.46	3.78	17.8	8.78	10.3	3.83	1.69	1.10
9.	0.64	0.48	0.44	0.99	4.73	4.39	14.2	7.49	6.61	3.56	1.64	1.14
10.	0.61	0.46	0.43	1.22	3.87	5.10	14.7	7.42	5.89	3.36	1.56	1.07
11.	0.60	0.44	0.41	1.25	3.89	7.08	14.0	6.44	5.92	3.11	1.57	0.90
12.	0.59	0.41	0.39	1.03	4.24	8.80	15.1	6.51	5.55	2.90	1.52	1.04
13.	0.58	0.46	0.34	0.95	4.70	10.9	13.2	6.23	5.33	2.82	1.51	0.98
14.	0.59	0.48	0.39	1.00	5.16	13.0	12.2	6.51	5.13	3.08	1.57	0.96
15.	0.58	0.47	0.40	1.25	4.37	14.1	12.6	6.17	13.1	3.09	1.53	0.99
16.	0.55	0.48	0.40	1.45	5.05	15.8	12.4	6.25	9.15	2.75	1.46	0.99
17.	0.55	0.49	0.41	1.68	10.1	17.2	11.4	7.99	11.3	2.60	1.41	0.97
18.	0.57	0.47	0.39	1.76	11.5	19.6	11.2	15.1	6.81	2.46	1.39	0.95
19.	0.58	0.46	0.39	1.61	17.6	20.1	12.1	10.3	6.86	2.39	1.37	0.91
20.	0.59	0.48	0.43	1.74	13.2	20.9	13.2	9.19	5.64	2.28	1.41	0.79
21.	0.59	0.48	0.49	2.07	9.56	20.4	12.7	7.04	5.09	2.18	1.34	0.76
22.	0.56	0.46	0.46	2.48	9.56	21.4	13.2	6.17	4.98	2.10	1.28	0.65
23.	0.54	0.46	0.46	2.72	9.61	22.0	15.7	6.39	5.12	2.08	1.28	0.72
24.	0.44	0.47	0.50	3.10	6.59	19.9	13.1	6.83	5.35	4.79	1.29	0.75
25.	0.57	0.45	0.48	3.30	5.28	23.7	13.4	6.61	5.45	2.96	1.25	0.71
26.	0.51	0.44	0.53	3.41	5.31	21.6	13.7	5.77	4.58	2.42	1.22	0.66
27.	0.50	0.44	0.89	3.96	11.1	19.5	15.9	5.32	4.06	2.34	1.19	0.67
28.	0.50	0.38	1.17	4.29	13.8	22.3	18.3	5.41	3.93	2.32	1.16	0.65
29.	0.51		0.95	3.67	16.5	21.7	18.7	6.23	4.04	3.33	1.14	0.68
30.	0.54		0.77	2.76	9.60	16.5	13.8	5.44	4.40	2.64	1.15	0.65
31.	0.53		0.87		6.61		13.5	4.96		2.26		0.66
	Extremwerte in m³/s											
am	24.	28.	20.	07.	01.	08.	18.	28.	28.	23.	30.	22.
NQ	0.29	0.19	0.17	0.59	2.40	3.53	7.06	4.55	3.10	2.02	1.12	0.55
HQ	0.91	0.77	1.50	4.61	21.9	31.1	31.3	22.3	24.4	23.7	2.18	1.28
am	05.	04.	27.	28.	29.	25.	28.	01.	15.	03.	01.	09.
	Monatsmittel in m³/s(MQ),l/s.km²(Mq) bzw.Monatssummen in mm (h_A)											
MQ	0.60	0.47	0.51	1.84	7.20	13.3	14.0	7.98	6.53	3.60	1.50	0.90
Mq	4.67	3.70	3.98	14.5	56.5	104	109	62.6	51.2	28.2	11.8	7.08
h_A	13	9	11	37	151	271	293	168	133	76	31	18

Reihe: 2001-2005	Mittlere Monatsmittel in m³/s (MQ),l/s.km²(Mq) bzw. -summen in mm (h_A)											
MQ	0.87	0.66	0.89	1.93	8.30	13.9	14.3	11.4	5.03	3.25	2.83	1.29
Mq	6.81	5.20	6.99	15.2	65.1	109	112	89.3	39.5	25.5	22.2	10.1
h_A	18	13	19	39	174	282	301	239	102	68	57	26
Reihe: 1991-2006	Mittlere Monatsmittel mit Extremwerten in m³/s											
NQ	0.28	0.14	0.17	0.33	1.03	3.53	4.93	3.64	1.88	1.40	0.82	0.27
NQ_T	0.35	0.20	0.28	0.36	1.13	3.66	5.63	3.95	1.96	1.60	0.84	0.29
MNQ_T	0.54	0.50	0.51	0.84	3.42	6.50	8.99	6.91	3.58	2.20	1.49	0.78
NMQ	0.49	0.30	0.41	0.98	2.73	9.75	10.2	7.98	3.18	2.39	1.25	0.57
MQ	0.73	0.57	0.76	1.82	7.40	13.4	14.4	11.2	6.03	3.86	2.38	1.20
HMQ	1.18	0.80	1.17	3.87	12.1	19.1	20.3	13.5	8.93	8.05	4.89	2.23
MHQ	1.08	0.85	1.74	6.50	17.9	35.4	37.3	27.9	28.3	15.3	10.5	1.82
HQ	1.58	1.30	3.25	15.3	28.9	146	71.1	44.4	128	57.3	52.3	4.22

Jahreswerte in m³/s (Q),l/s.km²(Mq), mm (h_A)									
	Berichtsjahr			Reihe: 2001 - 2005			Reihe: 1991 - 2006		
NQ	0.17	20.03.		0.24	16.03.2004		0.14	20.02.1992	
NQ_T	0.34	13.03.					0.20	19.02.1992	
$MJNQ_T$							0.46		
NJMQ							4.36		1996
MQ,Mq,h_A	4.89	38.4	1210	5.41	42.4	1338	5.34	41.9	1320
HJMQ							6.30		2000
MJHQ							55.1		
HQ	31.3	28.07.		71.1	16.07.2001		146	17.06.1991	
NNQ seit 1991:	0.14	20.02.1992		HHQ seit 1991:	146	17.06.1991			

Berichtsjahr(J)	Überschreitungsdauer der Abflüsse in Tagen											Reihe(R): 2001-2005
m³/s	Tage(J)	Tage(R)	m³/s	Tage(J)	Tage(R)	m³/s	Tage(J)	Tage(R)	m³/s	Tage(J)	Tage(R)	
10000			500			20.0	9	9.6	1.00	249	279.8	
8000			350			16.0	19	26.8	0.80	266	304.4	
6000			250			12.0	54	55.8	0.60	291	339.8	
4000			180			9.00	74	88.4	0.40	358	365.2	
3000			140			7.00	87	110.8	0.30	365		
2000			100			5.00	129	134.8	0.20			
1600			80.0			3.50	163	160.0	0.10			
1200			60.0			2.50	182	188.0	0.06			
900			40.0		0.2	1.80	199	216.0	0.03			
700			30.0		0.6	1.40	217	240.2	0.00			

Im Dez nach ergänzten Wasserständen ermittelt

Abflüsse

Nr. 102 Innsbruck-Reichenau
Sill

Mst.Nr. 201624 Art: Schreibpegel Einzugsgebiet: 854.4 km²

Ableitungen aus: 23.7 km² E(wirksam): 830.7 km²

Monat	I	II	III	IV	V	VI	VII	VIII	IX	X	XI	XII
Tag	Tägliche Abflüsse 2006 in m³/s											
1.	9.17	8.01	6.75	14.9	24.9	38.9	45.4	40.4	24.9	17.8	14.1	9.84
2.	8.90	7.91	6.50	16.3	24.8	36.6	42.1	40.0	24.7	18.8	13.5	9.66
3.	8.85	8.17	6.87	16.3	26.2	34.4	41.6	43.7	25.1	20.2	13.1	9.48
4.	8.94	7.66	6.89	13.7	29.4	32.6	41.3	45.0	28.9	49.8	13.3	9.43
5.	8.35	7.53	6.67	13.3	34.3	31.2	44.4	37.3	28.0	28.3	12.9	9.14
6.	8.38	7.67	6.52	12.6	34.5	30.3	45.0	35.0	25.8	22.6	12.9	9.54
7.	8.34	7.77	6.64	11.6	32.5	29.7	44.1	44.7	27.2	21.2	12.2	10.8
8.	7.96	7.51	5.99	11.8	33.8	28.5	50.5	41.3	32.8	20.0	12.4	11.6
9.	8.08	7.74	6.96	12.2	35.6	29.0	44.4	35.8	25.6	18.9	12.3	13.0
10.	7.65	8.01	7.15	14.9	33.9	29.7	43.5	35.0	23.5	18.2	12.2	11.2
11.	7.72	7.40	6.57	15.8	33.3	32.7	39.6	32.7	22.7	17.5	11.8	9.79
12.	7.97	6.64	6.04	13.4	34.3	37.9	40.1	32.1	22.1	17.0	12.1	9.84
13.	7.89	6.96	6.28	12.5	36.0	43.1	39.2	32.0	21.2	16.7	11.7	9.67
14.	7.70	7.66	6.28	13.9	41.4	48.3	37.6	32.2	20.6	19.1	11.9	9.46
15.	7.17	7.34	6.29	15.3	37.8	50.8	37.3	31.4	28.9	17.9	12.0	9.68
16.	7.73	7.50	6.54	16.6	37.6	54.4	35.5	29.3	28.3	16.9	11.4	9.75
17.	7.84	8.11	6.54	17.8	49.6	59.1	33.8	30.3	31.6	16.2	11.3	9.41
18.	7.73	7.65	6.47	16.6	53.3	63.0	32.7	42.5	23.6	15.9	11.6	9.54
19.	7.52	7.32	6.61	15.8	70.6	65.7	32.5	36.4	24.4	15.3	11.0	9.07
20.	7.93	8.21	6.77	15.6	60.2	67.6	33.3	35.2	21.9	15.1	11.8	8.36
21.	7.61	7.85	7.90	16.3	52.5	62.5	32.9	32.2	20.3	15.0	11.0	8.15
22.	7.54	7.61	8.38	17.4	50.9	61.7	34.3	28.6	19.7	14.2	11.6	7.83
23.	7.06	7.08	8.65	19.5	54.6	65.8	38.1	27.6	19.6	14.1	10.6	8.06
24.	6.53	7.20	8.77	21.2	47.3	56.6	34.4	28.6	19.5	20.7	10.8	8.22
25.	7.73	6.95	9.08	23.1	41.5	66.5	32.9	31.9	19.7	17.5	11.1	8.18
26.	7.28	6.81	10.1	23.8	38.8	61.3	31.7	26.7	18.7	15.1	10.8	7.84
27.	7.41	6.74	14.5	27.5	46.7	55.7	38.3	26.3	18.0	14.8	10.4	8.05
28.	7.26	6.12	18.3	30.6	54.2	61.9	41.8	26.1	17.3	14.5	10.5	7.92
29.	7.26		15.7	30.1	62.9	69.5	46.3	30.8	17.1	16.9	10.0	8.22
30.	7.15		12.5	27.3	51.1	54.3	37.5	28.3	17.4	15.7	10.2	7.90
31.	7.28		13.4		43.1		34.6	26.1		14.4		8.07
	Extremwerte in m³/s											
am	12.	23.	15.	08.	31.	07.	26.	31.	29.	20.	21.	12.
NQ	3.43	3.98	3.93	5.66	18.2	22.1	25.6	19.2	15.4	9.35	3.69	3.77
HQ	16.1	15.5	22.7	32.3	104	91.8	82.5	74.5	45.3	106	22.3	18.5
am	12.	23.	28.	29.	19.	20.	05.	03.	17.	04.	04.	11.
	Monatsmittel in m³/s(MQ),l/s.km²(Mq) bzw.Monatssummen in mm (h_A)											
MQ	7.80	7.47	8.34	17.6	42.2	48.6	38.9	33.7	23.3	18.6	11.7	9.25
Mq	9.39	8.99	10.0	21.2	50.8	58.6	46.9	40.6	28.1	22.4	14.1	11.1
h_A	25	22	27	55	136	152	126	109	73	60	37	29

Reihe: 2001-2005 **Mittlere Monatsmittel in m³/s (MQ),l/s.km²(Mq) bzw. -summen in mm (h_A)**

MQ	10.3	9.34	11.2	14.8	41.3	49.9	44.4	34.7	21.8	18.6	18.3	12.5
Mq	12.4	11.2	13.4	17.9	49.7	60.1	53.5	41.8	26.2	22.3	22.1	15.0
h_A	33	27	36	46	133	156	143	112	68	60	57	39

Reihe: 1951-2006 **Mittlere Monatsmittel mit Extremwerten in m³/s**

NQ	0.69	0.56	0.59	0.84	4.38	8.06	3.94	11.8	3.89	1.84	1.02	0.73
NQ_T	4.00	4.80	4.80	6.17	10.1	20.2	24.8	18.4	11.4	9.48	6.69	5.07
MNQ_T	8.01	7.46	7.56	10.4	20.4	34.5	36.6	28.5	19.6	14.9	12.1	9.43
NMQ	5.52	5.92	5.90	9.29	17.3	33.3	31.6	23.3	14.3	11.4	9.06	6.01
MQ	8.95	8.15	9.26	14.8	36.9	53.7	49.4	39.0	27.0	19.5	14.8	11.1
HMQ	14.3	12.3	15.3	30.9	71.3	85.9	86.2	67.8	50.8	43.7	35.2	21.9
MHQ	14.7	14.0	17.8	30.8	79.2	109	108	97.2	70.8	43.8	29.4	19.1
HQ	30.2	32.8	53.2	69.8	158	299	302	358	312	174	144	41.6

Jahreswerte in m³/s (Q),l/s.km²(Mq), mm (h_J)

	Berichtsjahr			Reihe: 2001 - 2005			Reihe: 1951 - 2006		
NQ	3.43	12.01.		0.92	04.04.2005		0.56	20.02.1979	
NQ_T	5.99	08.03.					4.00	11.01.1954	
$MJNQ_T$							7.11		
NJMQ							18.1		1964
MQ,Mq,h_A	22.4	26.9	850	23.9	28.8	907	24.5	29.5	929
HJMQ							32.8		1965
MJHQ							146		
HQ	106	04.10.		180	16.07.2001		358	06.08.1985	

NNQ seit 1951: 0.56 20.02.1979 **HHQ seit** 1951: 358 06.08.1985

Berichtsjahr(J) Überschreitungsdauer der Abflüsse in Tagen Reihe(R): 2001-2005

m³/s	Tage(J)	Tage(R)	m³/s	Tage(J)	Tage(R)	m³/s	Tage(J)	Tage(R)	m³/s	Tage(J)	Tage(R)
10000			500			20.0	158	160.6	1.00		
8000			350			16.0	189	199.2	0.80		
6000			250			12.0	230	260.8	0.60		
4000			180			9.00	271	319.4	0.40		
3000			140			7.00	339	361.6	0.30		
2000			100		1.0	5.00	365	365.2	0.20		
1600			80.0		2.8	3.50			0.10		
1200			60.0	13	14.8	2.50			0.06		
900			40.0	54	61.6	1.80			0.03		
700			30.0	111	104.0	1.40			0.00		

siehe Tabelle Überleitungen u. Speicherungen d. Berichtsjahrs
durch Kraftwerksbetrieb beeinflusst
Minima durch Abstellungen des KW Untere Sill beeinflusst
Im Jän,Feb,Mrz,Apr,Mai,Okt,Nov,Dez nach erg.Wasserständen erm.

Nr. 104 Weer
Weerbach

Mst.Nr. 201665 Art: Schreibpegel Einzugsgebiet: 72.8 km²

Monat	I	II	III	IV	V	VI	VII	VIII	IX	X	XI	XII
Tag	Tägliche Abflüsse 2006 in m³/s											
1.	0.83	0.73	0.69	1.50	3.17	5.24	4.53	1.99	2.91	1.53	1.49	1.29
2.	0.83	0.71	0.69	1.72	3.17	4.81	4.17	1.98	2.80	1.55	1.52	1.26
3.	0.84	0.71	0.70	1.66	3.22	4.51	3.89	3.36	2.73	1.55	1.55	1.24
4.	0.82	0.69	0.72	1.45	3.55	4.34	3.67	3.40	2.64	3.15	1.52	1.29
5.	0.80	0.69	0.69	1.36	4.01	4.17	3.48	2.87	2.53	2.36	1.51	1.35
6.	0.82	0.69	0.69	1.29	4.07	3.95	3.31	3.01	2.46	1.92	1.52	1.33
7.	0.81	0.70	0.70	1.13	3.96	3.77	3.63	4.34	2.72	1.85	1.51	1.35
8.	0.80	0.70	0.70	1.21	3.98	3.56	4.12	4.06	3.85	1.79	1.50	1.26
9.	0.80	0.70	0.72	1.22	4.19	3.46	3.64	3.88	2.73	1.68	1.67	1.37
10.	0.76	0.69	0.73	1.29	3.94	3.44	3.31	3.72	2.51	1.64	1.65	1.31
11.	0.76	0.72	0.71	1.31	3.80	3.55	3.07	3.62	2.40	1.62	1.49	1.20
12.	0.76	0.67	0.70	1.22	3.91	3.79	2.93	3.78	2.33	1.60	1.59	1.23
13.	0.76	0.67	0.67	1.21	4.00	4.28	2.83	3.64	2.26	1.57	1.51	1.21
14.	0.75	0.69	0.69	1.37	5.24	4.76	2.71	3.67	2.19	2.14	1.78	1.20
15.	0.74	0.69	0.70	1.40	4.46	5.02	2.57	3.47	2.12	1.90	1.69	1.20
16.	0.70	0.72	0.69	1.64	4.66	5.24	2.43	3.27	2.07	1.76	1.53	1.18
17.	0.74	0.72	0.69	1.73	6.32	5.62	2.33	3.09	2.42	1.70	1.53	1.20
18.	0.79	0.72	0.69	1.87	7.34	5.74	2.22	3.00	2.21	1.66	1.48	1.19
19.	0.75	0.72	0.72	1.89	9.02	6.39	2.12	2.80	2.18	1.64	1.47	1.10
20.	0.76	0.73	0.70	1.87	8.31	6.57	2.03	3.07	2.03	1.60	1.56	0.92
21.	0.75	0.75	0.78	1.95	7.79	6.00	1.97	2.92	1.92	1.59	1.45	0.99
22.	0.75	0.74	0.83	2.24	7.42	6.71	1.95	2.68	1.91	1.57	1.58	0.93
23.	0.70	0.72	0.87	2.46	7.38	6.64	1.91	2.54	1.82	1.56	1.46	0.93
24.	0.72	0.71	0.89	2.68	6.63	5.66	1.86	3.52	1.75	1.76	1.45	0.93
25.	0.72	0.72	1.07	2.85	5.78	5.54	1.74	3.54	1.72	1.70	1.50	0.92
26.	0.72	0.70	1.20	2.86	5.17	4.99	1.70	2.82	1.75	1.52	1.42	0.91
27.	0.71	0.67	1.66	3.42	5.94	4.76	1.71	2.71	1.69	1.47	1.38	0.90
28.	0.71	0.69	1.97	4.00	6.69	4.62	2.54	2.85	1.64	1.46	1.36	0.89
29.	0.74		1.63	3.75	7.19	6.21	2.03	3.35	1.61	1.67	1.34	0.89
30.	0.67		1.34	3.40	6.65	5.19	1.83	3.45	1.56	1.57	1.32	0.88
31.	0.71		1.52		5.90		1.87	3.07		1.51		0.89
	Extremwerte in m³/s											
am	24.	12.	16.	12.	03.	06.	26.	01.	30.	17.	18.	20.
NQ	0.28	0.33	0.35	0.58	2.56	2.75	0.73	1.28	1.00	0.64	0.56	0.38
HQ	1.77	1.13	3.02	4.80	11.0	13.8	10.1	7.64	6.77	4.77	2.73	2.13
am	04.	06.	28.	28.	19.	22.	28.	24.	07.	04.	15.	14.
	Monatsmittel in m³/s(MQ),l/s.km²(Mq) bzw.Monatssummen in mm (h_A)											
MQ	0.76	0.70	0.89	1.96	5.38	4.95	2.71	3.21	2.25	1.73	1.51	1.12
Mq	10.4	9.68	12.3	27.0	73.9	68.0	37.3	44.1	30.9	23.7	20.8	15.4
h_A	28	23	33	70	198	176	100	118	80	64	54	40

Reihe: 2001-2005 **Mittlere Monatsmittel in m³/s (MQ),l/s.km²(Mq) bzw. -summen in mm (h_A)**

MQ	0.90	0.79	1.05	1.66	4.77	4.66	3.45	2.58	2.13	1.90	1.48	1.09
Mq	12.3	10.8	14.4	22.8	65.5	63.9	47.4	35.4	29.3	26.1	20.3	15.0
h_A	33	26	39	59	175	166	127	95	76	70	53	39

Reihe: 1971-2006 **Mittlere Monatsmittel mit Extremwerten in m³/s**

NQ	0.07	0.09	0.08	0.06	0.08	0.58	0.24	0.22	0.09	0.10	0.07	0.06
NQ_T	0.34	0.31	0.30	0.48	0.84	1.68	1.10	1.04	0.87	0.73	0.47	0.44
MNQ_T	0.58	0.54	0.57	0.97	2.47	3.66	2.66	1.93	1.61	1.26	0.96	0.73
NMQ	0.45	0.47	0.49	0.83	1.54	3.15	1.87	1.44	1.22	0.95	0.69	0.59
MQ	0.75	0.69	0.89	1.56	4.50	5.33	4.09	2.89	2.25	1.71	1.26	0.98
HMQ	1.06	0.94	1.44	3.12	8.11	8.14	8.64	5.43	3.93	3.02	2.57	1.60
MHQ	2.15	2.31	2.54	4.30	9.35	11.6	11.2	9.69	6.00	4.05	2.86	2.76
HQ	3.30	7.73	4.89	10.5	18.1	20.3	20.5	35.2	10.6	8.23	6.82	8.53

Jahreswerte in m³/s (Q),l/s.km²(Mq), mm (h_J)

	Berichtsjahr			Reihe: 2001 - 2005			Reihe: 1971 - 2006		
NQ	0.28	24.01.		0.23	08.02.2005		0.06	29.12.1978	
NQ_T	0.67	13.02.					0.30	04.03.1979	
$MJNQ_T$							0.50		
NJMQ							1.59		1976
MQ,Mq,h_A	2.27	31.2	985	2.21	30.3	957	2.25	30.9	975
HJMQ							2.85		2000
MJHQ							14.2		
HQ	13.8	22.06.		22.0	23.08.2005		35.2	06.08.1985	

NNQ seit 1971: 0.06 29.12.1978 **HHQ seit** 1971: 35.2 06.08.1985

Berichtsjahr(J) Überschreitungsdauer der Abflüsse in Tagen Reihe(R): 2001-2005

m³/s	Tage(J)	Tage(R)	m³/s	Tage(J)	Tage(R)	m³/s	Tage(J)	Tage(R)	m³/s	Tage(J)	Tage(R)
10000			500			20.0			1.00	270	277.4
8000			350			16.0			0.80	294	331.0
6000			250			12.0		0.4	0.60	365	363.6
4000			180			9.00	1	1.6	0.40		365.2
3000			140			7.00	7	5.6	0.30		
2000			100			5.00	30	31.8	0.20		
1600			80.0			3.50	76	64.2	0.10		
1200			60.0			2.50	123	108.4	0.06		
900			40.0			1.80	163	160.6	0.03		
700			30.0			1.40	234	209.2	0.00		

durch Kraftwerksbetrieb beeinflusst
Im Mrz nach ergänzten Wasserständen ermittelt

Abflüsse

Nr. 106 Jenbach-Rotholz
Inn

Mst.Nr. 201681 Art: Schreibpegel Einzugsgebiet: 7230.7 km²

Zuleitungen aus: 218.0 km² Ableitungen aus: 163.8 km² E(wirksam): 7284.9 km²

Monat	I	II	III	IV	V	VI	VII	VIII	IX	X	XI	XII
Tag	**Tägliche Abflüsse 2006 in m³/s**											
1.	62.6	93.8	85.5	119	191	352	435	320	221	126	108	103
2.	65.3	99.7	92.2	114	193	336	374	327	194	136	119	83.5
3.	60.2	119	93.2	125	204	281	380	354	177	167	138	76.4
4.	83.8	107	100	128	224	247	425	382	210	259	124	70.1
5.	83.3	69.9	73.3	120	257	231	414	323	248	245	92.7	97.7
6.	79.0	74.3	62.7	128	267	243	405	278	251	184	93.6	91.2
7.	77.8	92.8	92.6	124	241	254	417	322	243	162	133	86.3
8.	68.5	98.9	90.4	99.1	247	241	395	348	260	127	123	81.6
9.	81.1	106	95.8	89.9	257	252	365	312	220	137	116	84.8
10.	124	98.4	88.7	105	247	267	352	300	171	167	115	78.0
11.	107	102	75.3	127	243	239	372	290	197	152	96.5	79.9
12.	107	69.6	62.1	124	258	288	384	249	219	154	86.1	91.9
13.	104	69.8	66.5	111	248	384	392	207	209	164	94.5	93.0
14.	75.0	100	99.5	109	266	449	334	236	209	144	105	89.1
15.	72.3	91.3	102	97.7	249	443	312	223	210	111	130	82.8
16.	62.7	111	90.2	106	270	490	314	230	232	126	118	89.5
17.	89.7	94.8	96.3	115	343	501	301	240	210	152	118	68.1
18.	90.4	79.4	78.3	131	457	482	330	251	212	147	93.4	77.2
19.	97.2	67.6	64.6	147	605	563	328	266	209	141	84.6	102
20.	83.3	70.4	61.7	139	600	605	335	257	206	140	91.0	96.1
21.	79.4	97.6	81.9	152	476	567	345	260	202	129	112	94.2
22.	59.0	109	81.9	171	407	571	323	255	195	97.9	126	83.5
23.	67.6	112	84.2	170	437	612	320	228	182	107	115	72.8
24.	94.5	98.1	88.6	173	396	540	301	245	147	143	97.2	70.7
25.	100	74.8	85.7	197	321	541	328	264	171	146	99.0	59.4
26.	104	59.3	74.1	203	307	580	329	209	205	127	76.7	68.3
27.	107	67.7	95.1	218	342	551	357	165	186	125	87.7	63.9
28.	100	83.5	135	232	440	538	357	194	174	130	116	69.4
29.	67.2		130	253	600	597	352	259	167	90.6	118	60.7
30.	65.2		125	226	541	529	325	246	155	111	101	56.1
31.	89.1		116		437		286	226		130		67.5
	Extremwerte in m³/s											
am	03.	27.	13.	09.	02.	06.	31.	28.	30.	23.	19.	30.
NQ	45.3	51.3	47.0	75.5	174	198	248	151	118	74.0	66.2	45.7
HQ	142	145	167	283	660	674	488	415	298	308	169	120
am	13.	03.	28.	29.	19.	23.	01.	04.	16.	05.	22.	19.
	Monatsmittel in m³/s(MQ),l/s.km²(Mq) bzw.Monatssummen in mm (h_A)											
MQ	84.1	89.9	89.3	145	341	426	354	267	203	144	108	80.3
Mq	11.5	12.3	12.3	19.9	46.8	58.5	48.7	36.6	27.9	19.8	14.8	11.0
h_A	31	30	33	52	125	152	130	98	72	53	38	29

Reihe: 2001-2005 **Mittlere Monatsmittel in m³/s (MQ),l/s.km²(Mq) bzw. -summen in mm (h_A)**

MQ	101	102	117	136	325	451	380	321	203	155	139	108
Mq	13.9	13.9	16.1	18.6	44.6	61.9	52.1	44.1	27.9	21.3	19.1	14.8
h_A	37	34	43	48	119	160	140	118	72	57	50	38

Reihe: 1971-2006 **Mittlere Monatsmittel mit Extremwerten in m³/s**

NQ	41.1	35.5	38.2	40.8	55.9	132	163	117	75.2	55.4	50.4	42.2
NQ_T	55.4	50.4	47.0	48.2	65.9	155	200	138	96.0	70.8	63.6	50.8
MNQ_T	70.8	70.4	72.0	87.1	157	281	310	235	157	114	89.5	72.0
NMQ	76.2	66.4	76.1	83.6	131	272	256	181	144	90.3	87.3	76.2
MQ	99.6	98.8	108	131	294	437	428	329	225	166	126	103
HMQ	123	119	148	236	552	603	697	462	297	282	211	147
MHQ	157	157	172	232	529	732	698	612	392	287	199	167
HQ	193	346	273	385	859	1274	1427	1609	995	625	552	258

Jahreswerte in m³/s (Q),l/s.km²(Mq), mm (h_A)

	Berichtsjahr			Reihe: 2001 - 2005			Reihe: 1971 - 2006		
NQ	45.3	03.01.		42.2	30.12.2005		35.5	29.02.1972	
NQ_T	56.1	30.12.					47.0	05.03.1973	
$MJNQ_T$							63.9		
NJMQ							159		1976
MQ,Mq,h_A	195	26.8	844	211	29.0	915	213	29.2	921
HJMQ							278		1999
MJHQ							856		
HQ	674	23.06.		1609	23.08.2005		1609	23.08.2005	

NNQ seit 1971: 35.5 29.02.1972 **HHQ seit** 1971: 1609 23.08.2005

Berichtsjahr(J) Überschreitungsdauer der Abflüsse in Tagen Reihe(R): 2001-2005

m³/s	Tage(J)	Tage(R)	m³/s	Tage(J)	Tage(R)	m³/s	Tage(J)	Tage(R)	m³/s	Tage(J)	Tage(R)
10000			**500**	17	19.0	**20.0**			**1.00**		
8000			**350**	48	57.0	**16.0**			**0.80**		
6000			**250**	99	109.4	**12.0**			**0.60**		
4000			**180**	154	154.8	**9.00**			**0.40**		
3000			**140**	180	205.8	**7.00**			**0.30**		
2000			**100**	251	306.8	**5.00**			**0.20**		
1600			**80.0**	316	342.8	**3.50**			**0.10**		
1200		0.2	**60.0**	361	363.2	**2.50**			**0.06**		
900		0.2	**40.0**	365	365.2	**1.80**			**0.03**		
700		2.4	**30.0**			**1.40**			**0.00**		

siehe Tabelle Überleitungen u. Speicherungen d. Berichtsjahrs
durch Kraftwerksbetrieb beeinflusst
Im Apr,Mai,Jun,Jul,Okt,Dez nach ergänzten Wasserständen erm.

Nr. 107 Klaushof (Brücke)
Ziller

Mst.Nr. 201699 Art: Schreibpegel Einzugsgebiet: 135.3 km²

Ableitungen aus: 113.8 km² E(wirksam): 21.5km²

Monat	I	II	III	IV	V	VI	VII	VIII	IX	X	XI	XII
Tag	**Tägliche Abflüsse 2006 in m³/s**											
1.	0.11	0.09	0.08	0.54	0.79	0.96	1.20	0.80	0.75	0.49	0.28	0.26
2.	0.11	0.09	0.08	0.63	0.96	0.94	1.09	0.92	0.70	0.48	0.30	0.25
3.	0.11	0.09	0.08	0.59	1.09	0.95	1.03	1.57	0.68	0.49	0.34	0.25
4.	0.10	0.09	0.08	0.45	1.25	1.03	0.97	2.03	0.65	5.56	0.30	0.25
5.	0.10	0.09	0.08	0.42	1.18	1.02	0.96	1.47	0.63	0.68	0.28	0.25
6.	0.10	0.09	0.08	0.37	0.99	0.95	0.93	1.45	0.61	0.64	0.29	0.25
7.	0.10	0.09	0.08	0.35	0.91	0.88	1.09	4.56	0.60	0.62	0.29	0.27
8.	0.10	0.08	0.08	0.38	0.87	0.86	1.14	2.24	0.72	0.59	0.29	0.26
9.	0.10	0.08	0.07	0.47	0.82	0.94	1.07	1.58	0.61	0.55	0.30	0.26
10.	0.10	0.08	0.06	0.52	0.74	0.97	0.94	1.31	0.58	0.53	0.30	0.25
11.	0.10	0.08	0.06	0.49	0.72	1.23	0.87	1.22	0.58	0.51	0.28	0.24
12.	0.10	0.08	0.05	0.39	0.80	1.29	0.92	1.32	0.57	0.57	0.28	0.24
13.	0.10	0.08	0.06	0.36	0.88	1.37	0.84	1.24	0.55	0.48	0.28	0.24
14.	0.09	0.08	0.06	0.47	0.95	1.40	0.96	1.32	0.54	0.50	0.31	0.25
15.	0.09	0.08	0.06	0.57	0.81	1.37	0.88	1.18	0.54	0.47	0.33	0.25
16.	0.09	0.08	0.06	0.70	0.98	2.03	0.81	1.05	0.54	0.45	0.31	0.24
17.	0.09	0.08	0.06	0.73	1.65	2.48	0.77	1.08	0.54	0.44	0.29	0.24
18.	0.09	0.08	0.06	0.66	1.66	1.65	0.74	0.92	0.61	0.44	0.29	0.24
19.	0.09	0.08	0.06	0.54	8.36	1.92	0.72	0.85	1.25	0.42	0.28	0.23
20.	0.09	0.08	0.08	0.58	1.64	1.99	0.72	0.98	0.73	0.41	0.28	0.23
21.	0.09	0.08	0.09	0.71	1.27	1.61	0.80	0.88	0.64	0.40	0.28	0.23
22.	0.09	0.08	0.09	0.84	1.45	1.34	0.75	0.83	0.59	0.40	0.29	0.21
23.	0.09	0.08	0.09	0.90	1.45	1.31	0.76	0.79	0.56	0.39	0.28	0.22
24.	0.09	0.08	0.09	1.13	1.10	1.11	0.73	0.91	0.55	1.50	0.28	0.21
25.	0.09	0.08	0.10	0.88	0.88	1.12	0.68	1.03	0.54	0.32	0.29	0.21
26.	0.09	0.08	0.11	0.80	0.83	1.08	0.66	0.83	0.54	0.30	0.28	0.21
27.	0.08	0.08	0.47	1.09	1.27	1.64	0.64	0.81	0.54	0.30	0.28	0.21
28.	0.08	0.08	0.60	1.39	1.39	1.08	0.68	0.88	0.52	0.29	0.27	0.21
29.	0.09		0.46	0.94	1.62	8.27	0.84	0.95	0.50	0.37	0.26	0.21
30.	0.09		0.37	0.80	1.28	1.39	0.71	0.95	0.50	0.36	0.26	0.20
31.	0.09		0.51		1.01		0.68	0.88		0.32		0.20
	Extremwerte in m³/s											
am	24.	27.	12.	07.	11.	08.	27.	01.	30.	29.	30.	28.
NQ	0.08	0.07	0.05	0.33	0.66	0.77	0.53	0.63	0.45	0.26	0.25	0.20
HQ	0.11	0.10	1.39	1.91	50.3	50.9	3.40	37.7	2.78	30.8	0.39	0.29
am	03.	01.	27.	24.	19.	29.	14.	07.	19.	24.	03.	07.
	Monatsmittel in m³/s(MQ),l/s.km²(Mq) bzw.Monatssummen in mm (h_A)											
MQ	0.09	0.08	0.14	0.66	1.34	1.54	0.86	1.25	0.62	0.65	0.29	0.23
Mq	4.40	3.86	6.51	30.5	62.4	71.6	39.9	58.2	28.6	30.4	13.5	10.9
h_A	12	9	17	79	167	186	107	156	74	81	35	28

Reihe: 2001-2005 **Mittlere Monatsmittel in m³/s (MQ),l/s.km²(Mq) bzw. -summen in mm (h_A)**

MQ	0.18	0.15	0.28	0.49	1.29	1.69	2.00	1.63	0.70	0.63	0.43	0.21
Mq	8.20	6.78	13.0	22.9	59.9	78.6	93.1	75.8	32.6	29.5	20.1	9.85
h_A	22	16	35	59	161	204	249	203	84	79	52	26

Reihe: 1981-2006 **Mittlere Monatsmittel mit Extremwerten in m³/s**

NQ	.018	.007	.012	.021	0.16	0.46	0.25	0.25	0.25	0.09	.021	.033
NQ_T	.018	.009	.012	.022	0.18	0.51	0.46	0.34	0.27	0.09	.043	.033
MNQ_T	0.09	0.08	0.10	0.23	0.57	1.00	0.87	0.73	0.56	0.40	0.23	0.15
NMQ	.025	.022	.022	0.17	0.55	0.84	0.80	0.67	0.38	0.15	0.07	.042
MQ	0.11	0.11	0.21	0.54	1.18	2.04	1.85	1.43	0.86	0.68	0.34	0.19
HMQ	0.27	0.58	0.57	2.53	1.90	5.55	5.05	4.85	1.59	1.49	0.97	0.40
MHQ	0.51	0.88	1.41	6.31	20.1	33.5	36.5	27.9	15.7	8.39	2.79	0.34
HQ	8.33	15.8	11.6	40.7	50.3	102	102	97.7	56.5	42.0	29.1	0.87

Jahreswerte in m³/s (Q),l/s.km²(Mq), mm (h_A)

	Berichtsjahr			Reihe: 2001 - 2005			Reihe: 1981 - 2006		
NQ	0.05	12.03.		0.08	11.03.2005		.007	10.02.1989	
NQ_T	0.05	12.03.					.009	10.02.1989	
$MJNQ_T$							0.07		
NJMQ							0.54		1990
MQ,Mq,h_A	0.65	30.2	953	0.81	37.7	1188	0.80	37.2	1173
HJMQ							1.23		1981
MJHQ							56.2		
HQ	50.9	29.06.		80.8	11.07.2005		102	18.07.1981	

NNQ seit 1951: .007 10.02.1989 **HHQ seit** 1951: 150 21.08.1956

Berichtsjahr(J) Überschreitungsdauer der Abflüsse in Tagen Reihe(R): 2001-2005

m³/s	Tage(J)	Tage(R)	m³/s	Tage(J)	Tage(R)	m³/s	Tage(J)	Tage(R)	m³/s	Tage(J)	Tage(R)
10000			**500**			**20.0**		1.4	**1.00**	66	74.8
8000			**350**			**16.0**		1.4	**0.80**	118	113.8
6000			**250**			**12.0**		1.6	**0.60**	156	161.2
4000			**180**			**9.00**		1.8	**0.40**	205	213.6
3000			**140**			**7.00**	2	2.4	**0.30**	226	248.0
2000			**100**			**5.00**	3	3.4	**0.20**	280	279.0
1600			**80.0**			**3.50**	4	5.0	**0.10**	295	356.4
1200			**60.0**			**2.50**	4	9.2	**0.06**	364	365.2
900			**40.0**		0.2	**1.80**	10	19.4	**0.03**	365	
700			**30.0**		0.6	**1.40**	25	38.2	**0.00**		

siehe Tabelle Überleitungen u. Speicherungen d. Berichtsjahrs

Abflüsse

Nr. 108 Neukaser Zamserbach

Mst.Nr. 201996 Art: Schreibpegel Einzugsgebiet: 24.2 km²

Monat	I	II	III	IV	V	VI	VII	VIII	IX	X	XI	XII
Tag	Tägliche Abflüsse 2006 in m³/s											
1.	0.16	0.08	0.06	0.21	0.55	1.81	3.63	3.66	1.16	0.81	0.87	0.30
2.	0.15	0.08	0.06	0.23	0.68	1.68	3.47	3.53	1.19	0.89	0.74	0.29
3.	0.15	0.07	0.06	0.24	1.04	1.56	3.23	3.32	1.22	1.14	0.78	0.29
4.	0.15	0.07	0.06	0.18	1.97	1.53	3.38	3.17	1.90	2.89	0.80	0.28
5.	0.15	0.07	0.06	0.16	2.28	1.54	4.68	2.34	1.83	1.57	0.65	0.28
6.	0.14	0.07	0.06	0.14	1.61	1.55	3.69	2.57	1.50	1.42	0.61	0.27
7.	0.14	0.07	0.06	0.13	1.62	1.52	3.72	3.84	2.06	1.37	0.58	0.27
8.	0.14	0.07	0.06	0.13	1.83	1.55	3.75	2.84	2.65	1.32	0.55	0.26
9.	0.14	0.07	0.06	0.15	1.65	1.67	3.86	2.24	1.49	1.27	0.53	0.26
10.	0.13	0.07	0.06	0.17	1.49	1.87	3.31	2.09	1.32	1.23	0.52	0.26
11.	0.13	0.07	0.06	0.16	1.76	2.56	3.09	1.84	1.27	1.16	0.60	0.25
12.	0.13	0.07	0.06	0.14	2.04	3.09	3.03	1.89	1.18	1.09	0.47	0.25
13.	0.12	0.07	0.06	0.12	2.02	3.86	2.91	1.78	1.13	1.03	0.46	0.24
14.	0.12	0.07	0.06	0.13	1.95	4.26	3.45	1.90	0.87	1.18	0.52	0.24
15.	0.12	0.07	0.06	0.19	1.82	4.46	3.19	1.69	1.41	1.23	0.51	0.23
16.	0.12	0.07	0.06	0.32	2.46	4.94	2.83	1.53	1.26	1.06	0.46	0.23
17.	0.11	0.07	0.06	0.39	4.07	5.50	2.68	1.81	1.13	0.93	0.42	0.22
18.	0.11	0.07	0.06	0.37	4.07	6.16	2.53	3.45	0.96	0.84	0.40	0.22
19.	0.11	0.07	0.07	0.40	6.44	5.93	2.58	2.27	1.10	0.79	0.40	0.21
20.	0.11	0.07	0.07	0.56	4.08	6.24	2.68	2.09	0.94	0.75	0.37	0.21
21.	0.10	0.07	0.07	0.71	3.23	5.53	2.90	1.61	0.98	0.71	0.34	0.21
22.	0.10	0.07	0.07	0.83	3.69	5.25	2.63	1.27	1.01	0.68	0.33	0.20
23.	0.10	0.07	0.07	0.90	3.13	4.79	2.91	1.14	1.03	0.64	0.32	0.20
24.	0.10	0.07	0.07	1.12	2.04	4.79	2.66	1.93	1.11	1.61	0.32	0.20
25.	0.09	0.07	0.08	1.24	1.49	5.97	2.36	2.32	1.10	1.16	0.32	0.19
26.	0.09	0.06	0.09	1.08	1.64	5.35	2.60	1.46	0.86	0.92	0.31	0.19
27.	0.09	0.06	0.10	1.02	4.45	4.72	2.93	1.28	0.71	0.85	0.31	0.19
28.	0.09	0.06	0.12	1.08	4.56	5.54	5.63	1.37	0.76	0.82	0.31	0.18
29.	0.08		0.13	0.93	4.34	7.81	4.16	1.76	0.74	1.69	0.31	0.18
30.	0.08		0.14	0.63	2.90	4.63	2.77	1.33	0.81	1.30	0.30	0.18
31.	0.08		0.17		2.04		2.64	1.19		0.97		0.17
	Extremwerte in m³/s											
am	31.	28.	14.	14.	01.	08.	25.	23.	29.	23.	30.	31.
NQ	0.08	0.06	0.06	0.11	0.51	1.48	1.65	1.07	0.56	0.63	0.30	0.17
HQ	0.16	0.08	0.21	1.49	10.0	11.7	11.5	8.07	4.23	7.29	0.94	0.30
am	01.	01.	31.	24.	19.	29.	28.	01.	07.	04.	04.	01.
	Monatsmittel in m³/s(MQ),l/s.km²(Mq) bzw.Monatssummen in mm (h_A)											
MQ	0.12	0.07	0.08	0.47	2.55	3.92	3.22	2.15	1.22	1.14	0.48	0.23
Mq	4.83	2.89	3.11	19.4	105	162	133	88.7	50.5	47.1	19.9	9.53
h_A	13	7	8	50	282	420	357	237	131	126	51	25

Reihe: 2001-2005	Mittlere Monatsmittel in m³/s (MQ),l/s.km²(Mq) bzw. -summen in mm (h_A)											
MQ	0.11	0.08	0.12	0.37	2.53	3.42	3.43	2.35	1.12	0.85	0.62	0.20
Mq	4.70	3.25	5.00	15.3	105	142	142	96.9	46.2	35.2	25.6	8.46
h_A	13	8	13	40	280	367	379	260	120	94	66	22
Reihe: 1976-2006	Mittlere Monatsmittel mit Extremwerten in m³/s											
NQ	0.05	.045	.043	.043	0.09	0.54	0.76	0.52	0.32	0.15	0.12	0.07
NQ_T	0.05	.045	.043	.043	0.10	0.62	0.98	0.62	0.32	0.18	0.12	0.07
MNQ_T	0.09	0.07	0.07	0.11	0.54	1.33	1.64	1.17	0.70	0.38	0.22	0.13
NMQ	0.06	.047	.044	0.08	0.55	2.08	1.73	1.21	0.79	0.43	0.15	0.09
MQ	0.10	0.08	0.10	0.31	2.09	3.17	3.00	2.10	1.30	0.82	0.37	0.17
HMQ	0.17	0.13	0.19	0.70	3.68	4.23	4.42	2.91	2.45	1.65	1.19	0.34
MHQ	0.12	0.09	0.29	1.51	6.50	8.73	10.3	8.53	6.10	4.00	1.45	0.26
HQ	0.21	0.13	2.02	6.52	11.3	20.4	22.5	19.9	19.7	11.9	7.42	0.95

Jahreswerte in m³/s (Q),l/s.km²(Mq), mm (h_A)									
	Berichtsjahr			Reihe: 2001 - 2005			Reihe: 1976 - 2006		
NQ	0.06	14.03.		0.05	24.02.2003		.043	03.04.1995	
NQ_T	0.06	14.03.					.043	02.04.1995	
$MJNQ_T$							0.07		
NJMQ							0.81		1976
MQ,Mq,h_A	1.31	54.2	1708	1.27	52.7	1661	1.14	47.1	1487
HJMQ							1.45		2000
MJHQ							12.8		
HQ	11.7	29.06.		15.9	01.07.2003		22.5	19.07.1987	
NNQ seit 1976:	.043	03.04.1995		**HHQ seit** 1976:	22.5	19.07.1987			

Berichtsjahr(J)	Überschreitungsdauer der Abflüsse in Tagen											Reihe(R): 2001-2005
m³/s	Tage(J)	Tage(R)	m³/s	Tage(J)	Tage(R)	m³/s	Tage(J)	Tage(R)	m³/s	Tage(J)	Tage(R)	
10000			500			20.0			1.00	165	147.8	
8000			350			16.0			0.80	184	165.2	
6000			250			12.0			0.60	200	184.0	
4000			180			9.00			0.40	215	204.0	
3000			140			7.00	1	0.6	0.30	230	219.4	
2000			100			5.00	12	7.0	0.20	256	245.0	
1600			80.0			3.50	37	39.2	0.10	304	308.8	
1200			60.0			2.50	71	74.4	0.06	365	361.8	
900			40.0			1.80	98	100.8	0.03		365.2	
700			30.0			1.40	126	125.2	0.00			

ausgewertet nach Erhebung der Verbund Austrian Hydro Power AG

Nr. 109 Sausteinaste Zemmbach

Mst.Nr. 201715 Art: Schreibpegel Einzugsgebiet: 225.0 km²

Ableitungen aus: 194.5 km² E(wirksam): 30.5km²

Monat	I	II	III	IV	V	VI	VII	VIII	IX	X	XI	XII
Tag	Tägliche Abflüsse 2006 in m³/s											
1.	0.49	0.45	0.45	0.99	1.63	1.59	1.59	1.73	1.34	0.82	0.70	0.67
2.	0.50	0.44	0.46	1.06	1.63	1.53	1.48	2.68	1.31	0.82	0.68	0.66
3.	0.51	0.47	0.45	0.98	1.69	1.55	1.44	2.90	1.26	2.88	0.69	0.64
4.	0.50	0.47	0.46	0.89	1.85	1.63	1.47	2.55	1.21	11.3	0.70	0.67
5.	0.48	0.45	0.43	0.86	1.94	1.65	1.46	1.94	1.21	0.98	0.68	0.65
6.	0.50	0.47	0.44	0.82	1.79	1.56	1.39	1.88	2.45	0.87	0.72	0.67
7.	0.48	0.46	0.46	0.76	1.70	1.50	1.61	2.27	1.23	0.83	0.71	0.66
8.	0.51	0.44	0.47	0.77	1.66	1.60	1.56	1.85	1.49	0.83	0.70	0.66
9.	0.49	0.43	0.48	0.83	1.64	1.58	1.49	1.63	1.20	0.85	0.74	0.67
10.	0.50	0.44	0.49	0.88	1.53	1.57	1.46	1.53	1.06	0.80	0.75	0.67
11.	0.49	0.42	0.47	0.87	1.45	1.76	1.36	1.47	1.07	0.76	0.70	0.63
12.	0.48	0.41	0.47	0.81	1.50	1.88	1.36	1.61	1.05	0.74	0.70	0.64
13.	0.50	0.44	0.46	0.77	1.53	1.96	1.81	1.52	1.05	0.73	0.71	0.63
14.	0.51	0.44	0.48	0.86	1.66	2.00	2.16	1.63	1.02	0.83	0.74	0.68
15.	0.51	0.43	0.49	0.93	1.50	1.99	1.31	1.51	1.21	0.77	0.76	0.63
16.	0.50	0.47	0.48	1.03	1.62	3.28	1.23	1.36	1.01	0.75	0.73	0.64
17.	0.46	0.45	0.49	1.11	2.32	4.43	1.24	1.32	0.99	0.72	0.71	0.64
18.	0.44	0.44	0.50	1.09	2.93	3.13	1.20	4.72	1.03	0.72	0.71	0.64
19.	0.43	0.43	0.52	1.07	7.54	4.00	1.17	1.74	1.05	0.73	0.69	0.61
20.	0.43	0.45	0.56	1.10	2.32	4.45	1.15	2.79	0.99	0.71	0.69	0.62
21.	0.43	0.45	0.57	1.13	1.98	2.86	1.27	2.12	0.97	0.69	0.68	0.63
22.	0.42	0.48	0.61	1.12	2.19	2.61	1.16	1.74	0.96	0.67	0.69	0.60
23.	0.43	0.47	0.64	1.21	2.17	2.66	1.14	1.62	0.96	0.69	0.68	0.59
24.	0.41	0.45	0.59	1.31	1.65	2.12	1.13	2.64	0.94	1.92	0.69	0.59
25.	0.45	0.45	0.63	1.31	1.45	3.52	1.07	2.13	0.94	0.76	0.75	0.59
26.	0.43	0.47	0.69	1.24	1.40	2.60	1.05	1.70	0.94	0.68	0.73	0.58
27.	0.45	0.46	1.07	1.59	1.77	2.11	1.10	1.58	0.91	0.68	0.72	0.57
28.	0.44	0.47	1.06	2.12	1.97	2.43	4.08	1.53	0.88	0.69	0.71	0.58
29.	0.44		0.95	1.96	2.32	10.6	4.16	1.60	0.86	0.74	0.68	0.57
30.	0.45		0.82	1.71	1.97	2.17	1.23	1.48	0.83	0.72	0.67	0.57
31.	0.46		0.95		1.65		1.37	1.42		0.70		0.58
	Extremwerte in m³/s											
am	24.	12.	03.	08.	11.	08.	26.	01.	30.	23.	23.	30.
NQ	0.39	0.38	0.42	0.71	1.38	1.43	1.00	1.23	0.83	0.64	0.64	0.54
HQ	0.56	0.54	1.59	2.38	21.6	31.4	22.9	16.7	4.35	37.0	1.02	0.74
am	09.	26.	27.	28.	19.	29.	28.	20.	06.	04.	22.	14.
	Monatsmittel in m³/s(MQ),l/s.km²(Mq) bzw.Monatssummen in mm (h_A)											
MQ	0.47	0.45	0.58	1.11	2.00	2.61	1.54	1.94	1.11	1.21	0.71	0.63
Mq	15.4	14.7	19.1	36.3	65.5	85.6	50.5	63.7	36.5	39.5	23.2	20.5
h_A	41	36	51	94	176	222	135	170	95	106	60	53

Reihe: 2001-2005	Mittlere Monatsmittel in m³/s (MQ),l/s.km²(Mq) bzw. -summen in mm (h_A)											
MQ	0.65	0.62	0.92	1.20	1.90	2.09	2.76	1.95	1.25	1.06	1.10	0.71
Mq	21.2	20.2	30.2	39.4	62.3	68.7	90.5	63.8	41.0	34.8	36.2	23.4
h_A	57	49	81	102	167	178	243	171	106	93	94	61
Reihe: 1971-2006	Mittlere Monatsmittel mit Extremwerten in m³/s											
NQ	.011	.008	0.08	.010	0.53	0.81	0.49	0.49	0.50	0.49	0.06	.030
NQ_T	0.22	0.20	0.27	0.48	0.60	0.86	0.71	0.51	0.51	0.50	0.06	0.31
MNQ_T	0.50	0.49	0.53	0.76	1.21	1.41	1.34	1.08	0.93	0.81	0.69	0.59
NMQ	0.38	0.30	0.40	0.65	1.03	1.15	1.03	0.96	0.89	0.60	0.54	0.43
MQ	0.58	0.56	0.73	1.14	1.90	2.28	2.40	1.77	1.34	1.18	0.86	0.68
HMQ	0.76	0.74	1.25	2.18	3.66	5.48	6.94	4.62	2.47	2.64	2.08	0.95
MHQ	0.88	0.88	2.23	6.92	11.6	18.0	30.7	21.1	11.7	8.25	3.09	1.10
HQ	3.23	1.49	17.9	105	51.0	57.5	91.4	66.3	44.4	37.0	27.7	3.17

Jahreswerte in m³/s (Q),l/s.km²(Mq), mm (h_A)									
	Berichtsjahr			Reihe: 2001 - 2005			Reihe: 1971 - 2006		
NQ	0.38	12.02.		0.13	23.02.2001		.008	10.02.1984	
NQ_T	0.41	12.02.					0.06	25.11.1971	
$MJNQ_T$							0.44		
NJMQ							0.91		1986
MQ,Mq,h_A	1.20	39.3	1241	1.35	44.4	1399	1.29	42.2	1332
HJMQ							1.85		1987
MJHQ							40.0		
HQ	37.0	04.10.		52.4	09.07.2004		105	21.04.1971	
NNQ seit 1956:	.008	10.02.1984		**HHQ seit** 1956:	220	21.08.1956			

Berichtsjahr(J)	Überschreitungsdauer der Abflüsse in Tagen											Reihe(R): 2001-2005
m³/s	Tage(J)	Tage(R)	m³/s	Tage(J)	Tage(R)	m³/s	Tage(J)	Tage(R)	m³/s	Tage(J)	Tage(R)	
10000			500			20.0		0.6	1.00	162	189.8	
8000			350			16.0		1.2	0.80	197	252.2	
6000			250			12.0		1.4	0.60	275	327.4	
4000			180			9.00	2	2.8	0.40	365	365.2	
3000			140			7.00	3	3.2	0.30			
2000			100			5.00	3	5.6	0.20			
1600			80.0			3.50	10	9.6	0.10			
1200			60.0			2.50	23	21.0	0.06			
900			40.0			1.80	53	55.4	0.03			
700			30.0		0.2	1.40	112	114.8	0.00			

ausgewertet nach Erhebung der Verbund Austrian Hydro Power AG
siehe Tabelle Überleitungen u. Speicherungen d. Berichtsjahrs
durch Kraftwerksbetrieb beeinflusst

Abflüsse

Nr. 110 Persal
Tuxbach

Mst.Nr. 201723 Art: Schreibpegel Einzugsgebiet: 129.2 km²

Ableitungen aus: 13.3 km² E(wirksam): 115.9 km²

Monat	I	II	III	IV	V	VI	VII	VIII	IX	X	XI	XII
Tag	**Tägliche Abflüsse 2006 in m³/s**											
1.	1.26	0.83	0.82	2.68	4.15	6.98	7.22	5.72	4.46	2.10	2.01	1.52
2.	1.28	0.81	0.82	3.02	4.39	6.52	6.41	5.19	4.27	2.21	1.96	1.50
3.	1.20	0.82	0.81	2.66	4.66	6.36	5.84	5.21	4.17	2.11	2.04	1.48
4.	1.14	0.83	0.82	2.31	5.39	6.29	5.74	6.57	4.09	4.65	2.08	1.46
5.	1.06	0.83	0.83	2.18	6.05	6.25	6.02	6.13	3.85	3.29	1.80	1.45
6.	0.99	0.82	0.81	2.00	5.75	5.92	5.81	6.30	3.65	2.85	1.79	1.43
7.	0.94	0.81	0.81	1.92	5.33	5.62	6.08	8.10	4.07	2.74	1.80	1.41
8.	0.95	0.81	0.81	2.11	5.18	5.48	5.61	7.39	5.32	2.59	1.79	1.39
9.	0.94	0.81	0.85	2.38	5.07	5.40	5.30	7.33	3.81	2.40	1.83	1.38
10.	0.92	0.79	0.84	2.70	4.73	5.47	4.86	6.96	3.53	2.28	1.81	1.36
11.	0.91	0.83	0.83	2.62	4.64	6.16	4.33	6.31	3.29	2.19	1.76	1.35
12.	0.91	0.82	0.80	2.20	4.91	7.11	4.52	6.65	3.18	2.13	1.76	1.35
13.	0.90	0.82	0.80	2.09	4.99	8.29	4.50	6.37	3.04	2.07	1.77	1.31
14.	0.90	0.82	0.83	2.53	5.77	9.04	5.11	6.48	2.95	2.62	2.07	1.31
15.	0.89	0.83	0.89	2.76	5.27	9.57	4.79	6.18	3.08	2.52	2.11	1.32
16.	0.89	0.83	0.93	3.26	5.62	10.4	4.45	5.82	3.01	2.34	2.02	1.31
17.	0.88	0.83	0.97	3.39	8.16	11.1	4.35	5.63	3.11	2.21	1.97	1.30
18.	0.87	0.83	1.01	3.43	8.80	11.5	4.30	5.93	2.67	2.16	1.95	1.33
19.	0.83	0.83	1.11	3.33	12.9	11.9	4.44	5.14	2.77	2.12	1.93	1.27
20.	0.83	0.85	1.23	3.48	11.0	12.8	4.63	5.11	2.60	2.08	1.91	1.19
21.	0.83	0.87	1.31	3.76	10.2	11.9	5.01	4.74	2.38	2.04	1.87	1.24
22.	0.82	0.85	1.37	4.25	10.0	12.5	3.96	4.44	2.27	1.97	1.79	1.20
23.	0.81	0.85	1.40	4.50	9.67	11.3	3.47	4.15	2.19	1.96	1.71	1.25
24.	0.80	0.85	1.42	4.80	8.40	9.05	3.28	4.56	2.13	2.50	1.69	1.24
25.	0.86	0.85	1.51	5.03	7.13	10.5	2.71	5.16	2.14	2.38	1.68	1.23
26.	0.90	0.84	1.77	4.65	6.53	9.59	2.65	4.38	2.16	2.15	1.65	1.21
27.	0.90	0.84	3.04	5.19	8.93	8.68	2.99	4.28	2.12	2.03	1.62	1.23
28.	0.83	0.84	3.01	5.71	9.75	9.91	4.08	4.95	2.06	2.00	1.60	1.21
29.	0.81		2.39	5.25	10.5	14.4	4.35	5.70	2.08	2.36	1.56	1.23
30.	0.81		1.94	4.45	9.13	9.52	5.09	5.23	2.09	2.10	1.53	1.22
31.	0.82		2.45		7.86		3.64	4.77		1.99		1.22
	Extremwerte in m³/s											
am	22.	10.	26.	08.	01.	08.	17.	24.	27.	03.	04.	30.
NQ	0.43	0.48	0.62	1.25	3.72	2.80	1.96	2.45	1.23	1.71	1.29	0.88
HQ	1.75	1.24	5.39	6.38	18.2	27.3	10.9	11.3	9.37	12.4	2.45	1.52
am	02.	11.	27.	28.	18.	29.	21.	07.	07.	04.	14.	01.
	Monatsmittel in m³/s(MQ),l/s.km²(Mq) bzw.Monatssummen in mm (h_A)											
MQ	0.92	0.83	1.27	3.35	7.13	8.86	4.69	5.71	3.08	2.36	1.83	1.32
Mq	7.98	7.16	10.9	28.9	61.5	76.4	40.5	49.2	26.6	20.4	15.8	11.4
h_A	21	17	29	75	165	198	108	132	69	55	41	30
	Reihe: 2001-2005 **Mittlere Monatsmittel in m³/s (MQ),l/s.km²(Mq) bzw. -summen in mm (h_A)**											
MQ	1.21	1.13	1.88	3.07	7.35	8.20	7.55	5.13	3.43	3.07	2.33	1.54
Mq	10.4	9.74	16.2	26.5	63.4	70.8	65.1	44.2	29.6	26.4	20.1	13.3
h_A	28	24	43	69	170	183	174	118	77	71	52	34
	Reihe: 1971-2006 **Mittlere Monatsmittel mit Extremwerten in m³/s**											
NQ	0.43	0.48	0.29	0.43	1.37	2.80	0.25	0.59	1.23	1.26	1.00	0.63
NQ_T	0.80	0.79	0.76	1.02	1.58	3.50	0.30	0.81	1.63	1.34	1.06	0.83
MNQ_T	1.08	1.02	1.07	1.66	3.85	5.59	4.52	3.28	2.58	2.08	1.63	1.29
NMQ	0.92	0.83	0.93	1.72	3.33	5.73	3.28	3.25	1.99	1.80	1.30	0.97
MQ	1.20	1.12	1.56	2.88	6.74	8.58	7.23	5.28	3.80	2.85	2.00	1.52
HMQ	1.76	1.64	2.52	4.71	10.4	12.6	11.5	10.1	5.90	5.62	3.69	2.26
MHQ	1.50	1.59	3.49	7.28	13.7	18.9	19.9	19.4	11.6	6.99	4.20	2.39
HQ	2.40	5.64	10.8	19.4	23.3	36.8	46.0	74.9	41.0	17.6	17.1	6.05

Jahreswerte in m³/s (Q),l/s.km²(Mq), mm (h_A)

	Berichtsjahr			Reihe: 2001 - 2005			Reihe: 1971 - 2006		
NQ	0.43	22.01.		0.56	23.02.2005		0.25	29.07.1985	
NQ_T	0.79	10.02.					0.30	29.07.1985	
$MJNQ_T$							0.97		
NJMQ							2.83		1976
MQ,Mq,h_A	3.46	29.8	941	3.83	33.1	1042	3.74	32.3	1019
HJMQ							4.91		1987
MJHQ							26.6		
HQ	27.3	29.06.		41.2	11.07.2005		74.9	25.08.1987	

NNQ seit 1961: 0.25 29.07.1985 **HHQ seit** 1961: 130 05.08.1967

Berichtsjahr(J) Überschreitungsdauer der Abflüsse in Tagen Reihe(R): 2001-2005

m³/s	Tage(J)	Tage(R)	m³/s	Tage(J)	Tage(R)	m³/s	Tage(J)	Tage(R)	m³/s	Tage(J)	Tage(R)
10000			**500**			**20.0**		1.4	**1.00**	294	348.0
8000			**350**			**16.0**		2.2	**0.80**	364	365.2
6000			**250**			**12.0**	4	7.0	**0.60**	365	
4000			**180**			**9.00**	24	26.2	**0.40**		
3000			**140**			**7.00**	37	57.6	**0.30**		
2000			**100**			**5.00**	94	94.0	**0.20**		
1600			**80.0**			**3.50**	139	142.6	**0.10**		
1200			**60.0**			**2.50**	175	202.4	**0.06**		
900			**40.0**			**1.80**	235	249.2	**0.03**		
700			**30.0**		0.2	**1.40**	260	285.6	**0.00**		

ausgewertet nach Erhebung der Verbund Austrian Hydro Power AG
siehe Tabelle Überleitungen u. Speicherungen d. Berichtsjahrs
durch Kraftwerksbetrieb beeinflusst

Nr. 111 Mayrhofen
Ziller

Mst.Nr. 201749 Art: Schreibpegel Einzugsgebiet: 610.9 km²

Zuleitungen aus: 10.0 km² E(wirksam): 620.9 km²

Monat	I	II	III	IV	V	VI	VII	VIII	IX	X	XI	XII
Tag	**Tägliche Abflüsse 2006 in m³/s**											
1.	3.41	23.1	9.26	9.31	14.2	25.5	17.7	73.3	15.7	19.0	21.5	8.29
2.	3.33	25.9	26.6	7.57	21.2	13.4	14.5	82.9	21.1	12.5	26.6	10.8
3.	6.51	19.1	19.6	12.2	32.6	16.7	66.0	84.7	21.3	22.5	17.2	11.8
4.	5.44	7.87	5.12	19.2	32.5	10.1	52.4	73.2	38.8	50.3	17.0	31.7
5.	6.21	3.09	3.90	22.9	38.1	10.1	43.6	86.7	65.7	15.1	13.1	23.3
6.	6.67	34.7	29.3	8.80	25.8	32.0	50.5	74.1	53.0	13.0	20.9	25.2
7.	3.99	5.81	33.3	16.4	18.5	16.9	41.4	84.8	26.3	22.4	19.4	13.3
8.	3.21	15.0	23.6	27.4	41.9	20.4	26.8	50.1	24.8	15.1	21.5	7.20
9.	23.7	19.9	25.3	5.89	39.1	26.5	36.2	42.8	6.82	20.5	14.7	11.4
10.	14.9	19.6	4.96	20.3	40.4	9.15	43.6	60.6	6.35	18.9	13.0	7.82
11.	19.3	4.95	11.0	16.6	18.1	10.4	56.1	53.9	30.4	17.8	18.2	14.8
12.	29.0	2.89	3.89	15.1	15.2	22.0	51.6	47.2	33.2	22.7	7.38	19.1
13.	8.61	30.3	20.4	32.8	22.9	52.6	23.4	53.1	20.8	20.2	13.3	22.7
14.	3.37	23.6	26.3	20.0	23.8	36.2	37.5	60.1	38.6	6.94	5.58	26.0
15.	3.35	15.2	35.9	18.1	12.0	16.5	8.62	34.5	23.8	9.38	6.65	10.5
16.	6.83	17.2	23.1	12.4	18.0	58.2	8.45	43.5	14.3	24.6	8.01	11.4
17.	11.8	6.13	24.1	8.22	30.1	44.5	53.0	51.7	18.8	26.7	19.3	13.9
18.	7.71	3.50	4.25	15.5	36.1	34.7	39.7	53.0	44.5	19.2	8.77	37.6
19.	15.0	7.76	4.25	23.0	79.3	54.2	32.3	25.3	8.28	15.4	12.8	14.2
20.	3.55	3.79	29.8	43.2	53.7	69.2	35.7	28.6	11.5	15.7	26.3	23.0
21.	3.28	9.14	28.2	37.2	45.0	67.3	45.8	48.2	17.8	13.4	37.9	22.1
22.	3.27	15.9	15.7	32.4	36.1	52.9	13.7	48.7	29.3	14.2	34.8	14.0
23.	22.0	27.3	4.68	20.3	35.6	64.1	10.3	38.8	31.5	20.9	12.4	3.52
24.	21.6	12.8	14.7	35.6	35.3	31.7	24.4	46.5	16.1	22.5	24.7	5.53
25.	12.0	3.21	4.60	32.6	24.5	29.6	18.2	42.7	22.4	17.5	10.4	5.40
26.	21.1	3.36	6.84	45.0	34.2	68.6	42.6	33.8	33.0	4.24	11.8	3.40
27.	13.7	13.8	10.8	32.8	32.7	62.7	36.2	31.7	43.3	17.5	32.1	10.4
28.	3.16	7.90	10.8	37.6	32.2	49.7	44.8	57.0	21.2	8.71	9.38	14.1
29.	4.87		6.87	33.6	63.8	93.5	33.0	38.7	7.07	8.57	14.2	15.6
30.	26.1		5.58	19.6	41.7	29.0	44.7	33.9	16.3	9.73	21.6	8.67
31.	34.3		13.0		20.9		49.4	14.5		5.10		3.25
	Extremwerte in m³/s											
am	22.	12.	01.	07.	12.	08.	23.	31.	28.	25.	28.	30.
NQ	2.81	2.65	2.76	4.76	7.75	8.45	5.40	8.49	4.55	4.24	3.53	3.16
HQ	77.2	92.4	87.0	96.0	125	180	106	126	122	114	92.7	91.7
am	05.	03.	21.	27.	19.	29.	28.	18.	06.	04.	22.	18.
	Monatsmittel in m³/s(MQ),l/s.km²(Mq) bzw.Monatssummen in mm (h_A)											
MQ	11.3	13.7	15.7	22.7	32.8	37.6	35.6	51.6	25.4	17.1	17.3	14.5
Mq	18.3	22.0	25.2	36.6	52.8	60.6	57.3	83.1	40.9	27.5	27.9	23.4
h_A	49	53	68	95	141	157	153	222	106	74	72	61
	Reihe: 2001-2005 **Mittlere Monatsmittel in m³/s (MQ),l/s.km²(Mq) bzw. -summen in mm (h_A)**											
MQ	16.5	19.6	16.4	18.5	37.5	49.8	49.7	42.0	28.9	22.2	21.4	18.6
Mq	26.7	31.5	26.4	29.8	60.4	80.2	80.0	67.7	46.5	35.8	34.5	29.9
h_A	71	76	71	77	162	208	214	181	121	96	89	77
	Reihe: 1971-2006 **Mittlere Monatsmittel mit Extremwerten in m³/s**											
NQ	1.99	1.73	1.88	2.31	3.63	5.85	4.94	3.80	2.77	3.06	1.66	1.87
NQ_T	2.54	2.20	2.54	3.21	4.56	9.15	8.27	5.45	4.73	4.24	3.50	2.34
MNQ_T	4.13	4.21	4.57	6.16	12.2	17.1	19.6	15.1	11.1	6.65	5.28	4.14
NMQ	3.94	3.46	7.31	4.54	18.8	29.9	30.4	20.5	15.1	8.63	7.46	5.12
MQ	13.1	14.6	14.1	18.5	35.5	48.8	51.1	44.2	29.8	20.0	16.1	13.0
HMQ	27.0	27.9	21.9	37.8	59.6	65.6	81.8	70.9	48.5	34.5	29.3	25.6
MHQ	81.9	82.0	85.9	94.5	117	136	151	139	112	96.0	84.6	82.7
HQ	103	96.0	106	128	170	239	254	350	184	176	131	117

Jahreswerte in m³/s (Q),l/s.km²(Mq), mm (h_A)

	Berichtsjahr			Reihe: 2001 - 2005			Reihe: 1971 - 2006		
NQ	2.65	12.02.		2.60	04.01.2002		1.66	25.11.1983	
NQ_T	2.89	12.02.					2.20	24.02.1985	
$MJNQ_T$							3.17		
NJMQ							18.4		1971
MQ,Mq,h_A	24.7	39.7	1254	28.3	45.6	1438	26.6	42.9	1353
HJMQ							33.5		2000
MJHQ							176		
HQ	180	29.06.		206	09.07.2004		350	25.08.1987	

NNQ seit 1966: 1.66 25.11.1983 **HHQ seit** 1966: 350 25.08.1987

Berichtsjahr(J) Überschreitungsdauer der Abflüsse in Tagen Reihe(R): 2001-2005

m³/s	Tage(J)	Tage(R)	m³/s	Tage(J)	Tage(R)	m³/s	Tage(J)	Tage(R)	m³/s	Tage(J)	Tage(R)
10000			**500**			**20.0**	189	218.4	**1.00**		
8000			**350**			**16.0**	224	250.8	**0.80**		
6000			**250**			**12.0**	271	284.4	**0.60**		
4000			**180**			**9.00**	295	308.4	**0.40**		
3000			**140**		0.2	**7.00**	316	327.4	**0.30**		
2000			**100**		1.0	**5.00**	336	348.0	**0.20**		
1600			**80.0**	5	3.6	**3.50**	351	359.0	**0.10**		
1200			**60.0**	19	24.4	**2.50**	365	365.2	**0.06**		
900			**40.0**	62	94.6	**1.80**			**0.03**		
700			**30.0**	115	147.0	**1.40**			**0.00**		

ausgewertet nach Erhebung der Verbund Austrian Hydro Power AG
siehe Tabelle Überleitungen u. Speicherungen d. Berichtsjahrs
durch Kraftwerksrückgabe beeinflusst
Im Nov nach ergänzten Wasserständen ermittelt

Abflüsse

Nr. 112 Schwendberg-Aue Sidanbach

Mst.Nr. 230755 Art: Schreibpegel Einzugsgebiet: 16.0 km²

Monat	I	II	III	IV	V	VI	VII	VIII	IX	X	XI	XII
Tag	Tägliche Abflüsse 2006 in m³/s											
1.	0.14	0.12	0.10	0.37	0.89	1.34	1.47	0.56	0.76	0.34	0.34	0.30
2.	0.14	0.12	0.10	0.44	0.93	1.23	1.33	0.63	0.71	0.35	0.34	0.30
3.	0.14	0.12	0.10	0.40	1.02	1.18	1.17	0.99	0.67	0.35	0.36	0.30
4.	0.14	0.11	0.10	0.36	1.25	1.18	1.14	1.12	0.62	0.77	0.36	0.29
5.	0.14	0.11	0.10	0.34	1.43	1.20	1.10	0.87	0.59	0.54	0.36	0.30
6.	0.14	0.11	0.10	0.28	1.37	1.10	1.03	0.97	0.57	0.45	0.35	0.29
7.	0.14	0.11	0.10	0.27	1.30	1.03	1.10	1.71	0.62	0.45	0.36	0.30
8.	0.14	0.11	0.10	0.31	1.30	1.00	1.40	1.50	0.99	0.43	0.36	0.29
9.	0.13	0.11	0.10	0.38	1.29	0.96	1.20	1.36	0.70	0.40	0.40	0.30
10.	0.13	0.11	0.11	0.42	1.13	0.93	1.01	1.27	0.62	0.39	0.39	0.27
11.	0.13	0.11	0.11	0.42	1.09	1.02	0.92	1.16	0.58	0.38	0.34	0.25
12.	0.13	0.11	0.10	0.36	1.12	1.17	0.85	1.21	0.54	0.37	0.36	0.28
13.	0.13	0.11	0.10	0.34	1.19	1.34	0.79	1.15	0.51	0.36	0.37	0.26
14.	0.13	0.11	0.10	0.40	1.47	1.50	0.77	1.17	0.50	0.47	0.51	0.26
15.	0.13	0.11	0.10	0.41	1.35	1.59	0.72	1.10	0.49	0.42	0.44	0.26
16.	0.13	0.11	0.11	0.55	1.49	1.72	0.67	0.99	0.49	0.38	0.42	0.26
17.	0.13	0.10	0.11	0.65	2.14	1.91	0.61	0.90	0.52	0.36	0.41	0.24
18.	0.13	0.10	0.11	0.68	2.47	2.06	0.56	0.86	0.50	0.35	0.39	0.23
19.	0.13	0.10	0.11	0.63	3.29	2.52	0.54	0.79	0.51	0.34	0.38	0.22
20.	0.13	0.10	0.12	0.71	2.57	2.39	0.52	0.83	0.48	0.34	0.37	0.21
21.	0.13	0.10	0.13	0.83	2.24	2.02	0.51	0.78	0.44	0.34	0.36	0.22
22.	0.12	0.10	0.13	0.96	2.12	2.34	0.50	0.71	0.41	0.34	0.36	0.22
23.	0.12	0.10	0.13	0.99	2.09	2.62	0.47	0.68	0.40	0.34	0.36	0.22
24.	0.12	0.10	0.13	1.03	1.66	2.12	0.45	0.77	0.38	0.39	0.36	0.22
25.	0.12	0.10	0.14	1.08	1.42	2.34	0.43	0.85	0.37	0.37	0.36	0.22
26.	0.12	0.10	0.18	1.02	1.32	1.96	0.41	0.71	0.36	0.33	0.35	0.22
27.	0.12	0.10	0.41	1.16	1.88	1.81	0.40	0.68	0.35	0.32	0.34	0.21
28.	0.12	0.10	0.43	1.48	2.22	1.77	0.47	0.75	0.35	0.32	0.34	0.21
29.	0.12		0.32	1.22	2.32	2.80	0.45	0.96	0.34	0.46	0.33	0.21
30.	0.12		0.25	1.03	1.69	1.79	0.43	0.87	0.34	0.40	0.32	0.20
31.	0.12		0.32		1.46		0.45	0.82		0.35		0.20
	Extremwerte in m³/s											
am	31.	28.	09.	07.	01.	10.	27.	01.	28.	28.	30.	20.
NQ	0.12	0.10	0.10	0.23	0.87	0.92	0.40	0.52	0.34	0.32	0.31	0.18
HQ	0.14	0.12	0.70	1.60	4.43	6.18	1.80	2.52	1.57	1.30	0.67	0.32
am	01.	01.	27.	28.	18.	22.	08.	07.	07.	04.	14.	03.
	Monatsmittel in m³/s(MQ),l/s.km²(Mq) bzw.Monatssummen in mm (h_A)											
MQ	0.13	0.11	0.15	0.65	1.63	1.67	0.77	0.96	0.52	0.39	0.37	0.25
Mq	8.09	6.71	9.40	40.7	102	104	48.2	59.9	32.7	24.6	23.1	15.6
h_A	22	16	25	106	273	270	129	161	85	66	60	40
Reihe: 2001-2005	Mittlere Monatsmittel in m³/s (MQ),l/s.km²(Mq) bzw. -summen in mm (h_A)											
MQ	0.17	0.15	0.27	0.50	1.46	1.61	1.23	0.86	0.59	0.51	0.38	0.23
Mq	10.7	9.56	16.8	31.0	91.1	101	76.6	53.5	37.1	32.2	23.6	14.4
h_A	29	23	45	80	244	261	205	143	96	86	61	37
Reihe: 1996-2006	Mittlere Monatsmittel mit Extremwerten in m³/s											
NQ	0.06	0.06	0.06	0.09	0.38	0.50	0.40	0.28	0.26	0.22	0.17	0.12
NQ_T	0.08	0.07	0.07	0.10	0.42	0.55	0.40	0.28	0.27	0.25	0.18	0.14
MNQ_T	0.14	0.13	0.12	0.27	0.87	0.93	0.67	0.49	0.44	0.38	0.29	0.18
NMQ	0.09	0.08	0.11	0.29	0.95	1.19	0.72	0.45	0.39	0.32	0.23	0.16
MQ	0.16	0.14	0.22	0.50	1.53	1.61	1.19	0.91	0.61	0.54	0.37	0.23
HMQ	0.19	0.16	0.37	0.79	2.35	2.29	1.59	1.90	0.88	0.85	0.67	0.34
MHQ	0.21	0.18	0.72	1.57	3.43	5.19	4.45	4.82	1.77	1.46	1.00	0.31
HQ	0.29	0.24	1.58	2.65	4.88	8.51	13.4	17.5	3.33	3.94	3.44	0.55

Jahreswerte in m³/s (Q),l/s.km²(Mq), mm (h_J)

	Berichtsjahr			Reihe: 2001 - 2005			Reihe: 1996 - 2006		
NQ	0.10	09.03.		0.11	08.02.2003		0.06	15.02.1996	
NQ_T	0.10	08.03.					0.07	04.03.1996	
$MJNQ_T$							0.12		
NJMQ							0.54		2003
MQ,Mq,h_A	0.64	39.7	1253	0.66	41.5	1310	0.67	42.0	1323
HJMQ							0.84		2000
MJHQ							7.58		
HQ	6.18	22.06.		13.4	11.07.2005		17.5	12.08.2000	

NNQ seit 1995: 0.06 15.02.1996 **HHQ seit** 1995: 17.5 12.08.2000

Berichtsjahr(J)	Überschreitungsdauer der Abflüsse in Tagen					Reihe(R): 2001-2005					
m³/s	Tage(J)	Tage(R)	m³/s	Tage(J)	Tage(R)	m³/s	Tage(J)	Tage(R)	m³/s	Tage(J)	Tage(R)
10000			500			20.0			1.00	84	78.4
8000			350			16.0			0.80	105	98.4
6000			250			12.0			0.60	131	140.0
4000			180			9.00			0.40	184	208.0
3000			140			7.00		0.2	0.30	252	240.0
2000			100			5.00		0.6	0.20	280	282.0
1600			80.0			3.50		1.2	0.10	365	365.2
1200			60.0			2.50	5	4.8	0.06		
900			40.0			1.80	22	20.8	0.03		
700			30.0			1.40	39	46.8	0.00		

ausgewertet nach Erhebungen der Tiroler Wasserkraftwerke-AG

Nr. 113 Zell am Ziller-Zellbergeben Ziller

Mst.Nr. 201756 Art: Schreibpegel Einzugsgebiet: 696.3 km²

Zuleitungen aus: 10.0 km² **E(wirksam): 706.3 km²**

Monat	I	II	III	IV	V	VI	VII	VIII	IX	X	XI	XII
Tag	Tägliche Abflüsse 2006 in m³/s											
1.	3.53	24.2	8.93	10.8	19.7	30.1	22.6	76.5	17.6	18.6	24.8	9.09
2.	3.48	27.3	27.3	9.29	26.8	17.6	19.0	83.5	23.5	12.9	27.8	11.2
3.	6.90	21.7	21.4	14.2	41.1	21.0	71.6	88.9	22.7	20.8	17.1	12.0
4.	7.09	8.27	6.24	21.0	41.7	14.1	54.9	76.0	42.0	54.9	15.9	33.5
5.	7.54	3.40	3.82	25.2	48.6	14.1	44.8	87.6	67.1	18.0	13.4	24.0
6.	7.43	37.5	28.9	10.8	34.5	36.5	53.1	76.4	53.2	14.4	21.3	26.0
7.	4.39	6.43	35.7	17.5	25.2	20.2	43.4	89.6	26.8	25.0	19.5	13.4
8.	3.79	15.6	24.6	30.5	50.7	23.6	31.7	64.1	29.1	17.5	21.7	7.87
9.	26.5	21.1	26.5	7.39	48.0	29.6	39.3	47.5	8.95	23.8	14.3	11.7
10.	16.6	21.0	5.31	22.4	47.7	12.1	46.7	63.3	8.08	23.5	13.2	9.12
11.	21.8	5.58	11.0	19.4	24.6	13.4	61.8	58.1	32.1	21.5	17.8	14.9
12.	31.2	3.17	4.35	15.9	20.5	25.4	57.1	53.5	36.1	27.8	10.6	20.1
13.	9.67	32.9	21.6	36.2	26.7	55.9	26.8	58.8	22.9	22.9	14.8	23.4
14.	3.89	25.1	27.1	22.3	29.7	40.0	38.7	60.5	41.6	7.13	7.41	27.5
15.	3.67	16.5	38.2	20.6	16.6	20.4	10.0	34.6	24.8	9.09	8.51	11.0
16.	7.71	17.5	24.2	14.6	21.7	59.9	9.07	42.7	15.5	26.0	9.53	11.8
17.	11.8	7.05	25.9	11.0	36.0	45.2	52.7	52.2	21.2	28.0	20.7	14.1
18.	8.49	3.65	4.12	18.3	42.3	35.3	39.7	55.4	45.7	18.7	10.3	40.5
19.	15.6	8.01	4.78	25.9	86.8	54.2	32.6	27.1	10.8	16.0	12.9	14.3
20.	3.89	4.00	31.3	49.3	62.4	69.3	35.5	30.4	12.6	15.5	29.8	24.1
21.	3.53	9.21	30.0	42.5	53.2	72.4	45.9	50.3	18.3	14.2	39.1	23.0
22.	3.41	16.0	17.3	38.6	42.9	58.6	13.6	52.0	30.4	13.7	37.8	15.0
23.	23.9	28.6	5.44	25.3	43.5	70.4	9.67	42.1	32.8	21.2	13.0	3.76
24.	22.2	13.3	15.4	42.9	41.9	36.7	22.7	52.2	17.0	23.1	25.6	4.87
25.	12.3	3.30	5.46	39.6	29.5	34.4	16.4	44.5	22.9	19.4	11.6	6.28
26.	22.4	3.36	7.58	54.1	40.1	68.5	42.6	34.5	35.1	4.62	12.6	3.59
27.	14.9	14.9	12.7	41.0	39.5	62.3	36.6	32.1	44.8	18.3	34.2	10.5
28.	3.50	8.12	13.6	47.3	39.6	49.1	46.1	59.6	21.4	8.65	11.0	13.6
29.	3.93		8.86	42.8	71.5	103	37.3	39.5	7.72	9.41	14.7	16.2
30.	27.8		6.87	25.8	49.3	35.2	48.6	35.8	15.8	11.3	21.9	9.47
31.	34.5		14.4		26.2		54.0	16.6		9.01		3.41
	Extremwerte in m³/s											
am	22.	13.	01.	07.	11.	08.	25.	31.	30.	28.	11.	31.
NQ	2.96	2.73	3.00	6.13	12.4	11.3	4.65	10.4	4.73	4.06	3.96	3.33
HQ	83.7	98.9	80.4	101	129	199	113	135	122	118	92.6	96.2
am	05.	03.	15.	21.	19.	29.	03.	03.	06.	04.	22.	18.
	Monatsmittel in m³/s(MQ),l/s.km²(Mq) bzw.Monatssummen in mm (h_A)											
MQ	12.2	14.5	16.7	26.7	39.6	40.9	37.6	54.4	26.9	18.5	18.4	15.1
Mq	17.2	20.6	23.7	37.9	56.1	58.0	53.2	77.0	38.1	26.3	26.1	21.4
h_A	46	50	63	98	150	150	142	206	99	70	68	56
Reihe: 2001-2005	Mittlere Monatsmittel in m³/s (MQ),l/s.km²(Mq) bzw. -summen in mm (h_A)											
MQ	17.5	20.6	17.4	20.1	41.2	53.2	52.4	44.1	30.5	24.2	22.7	19.5
Mq	24.7	29.1	24.7	28.4	58.3	75.4	74.2	62.5	43.2	34.2	32.1	27.6
h_A	66	70	66	74	156	195	199	167	112	92	83	71
Reihe: 1971-2006	Mittlere Monatsmittel mit Extremwerten in m³/s											
NQ	2.32	1.61	1.76	3.38	5.41	7.17	4.65	3.45	4.15	3.79	2.96	2.40
NQ_T	3.02	2.82	2.87	4.10	6.56	12.1	9.07	5.68	4.66	4.36	4.24	2.93
MNQ_T	4.95	4.94	5.44	7.90	16.8	21.9	24.4	18.9	13.9	8.48	6.65	5.26
NMQ	5.17	4.55	8.74	6.85	20.7	33.4	34.1	26.1	17.6	9.52	9.27	7.05
MQ	14.3	15.8	15.5	21.1	40.6	53.6	55.8	48.0	32.7	22.5	17.8	14.2
HMQ	28.6	29.6	23.1	43.2	67.0	72.8	90.7	81.0	51.3	36.8	30.0	26.3
MHQ	76.8	78.5	82.3	96.0	128	151	179	156	119	97.7	82.1	78.6
HQ	101	99.2	103	126	210	242	321	420	214	210	143	102

Jahreswerte in m³/s (Q),l/s.km²(Mq), mm (h_J)

	Berichtsjahr			Reihe: 2001 - 2005			Reihe: 1971 - 2006		
NQ	2.73	13.02.		1.61	26.02.2004		1.61	26.02.2004	
NQ_T	3.17	12.02.					2.82	18.02.1985	
$MJNQ_T$							3.94		
NJMQ							21.0		1971
MQ,Mq,h_A	26.9	38.1	1201	30.2	42.7	1347	29.4	41.6	1313
HJMQ							35.9		1987
MJHQ							209		
HQ	199	29.06.		249	11.07.2005		420	25.08.1987	

NNQ seit 1951: 1.61 26.02.2004 **HHQ seit** 1951: 420 21.08.1956

Berichtsjahr(J)	Überschreitungsdauer der Abflüsse in Tagen					Reihe(R): 2001-2005					
m³/s	Tage(J)	Tage(R)	m³/s	Tage(J)	Tage(R)	m³/s	Tage(J)	Tage(R)	m³/s	Tage(J)	Tage(R)
10000			500			20.0	210	229.2	1.00		
8000			350			16.0	238	259.8	0.80		
6000			250			12.0	280	289.4	0.60		
4000			180			9.00	309	317.4	0.40		
3000			140		0.4	7.00	330	334.4	0.30		
2000			100	1	1.8	5.00	339	349.0	0.20		
1600			80.0	6	5.0	3.50	358	361.0	0.10		
1200			60.0	22	33.0	2.50	365	365.2	0.06		
900			40.0	81	106.0	1.80			0.03		
700			30.0	126	158.4	1.40			0.00		

siehe Tabelle Überleitungen u. Speicherungen d. Berichtsjahrs
durch Kraftwerksbetrieb beeinflusst
Im Nov nach ergänzten Wasserständen ermittelt

Abflüsse

Nr. 114 EW-Gmünd Gerlosbach

Mst.Nr. 201970 Art: Schreibpegel Einzugsgebiet: 141.0 km²

Zuleitungen aus: 30.7 km² **Ableitungen aus:** 10.0 km² **E(wirksam):** 161.7 km²

Monat	I	II	III	IV	V	VI	VII	VIII	IX	X	XI	XII
Tag	Tägliche Abflüsse 2006 in m³/s											
1.	0.86	4.99	3.55	2.43	9.09	11.5	11.6	8.05	16.5	1.81	1.91	1.45
2.	3.84	5.32	6.45	2.80	6.35	10.3	11.9	6.53	10.7	1.81	1.84	1.39
3.	2.74	4.83	7.02	2.47	9.41	12.7	14.7	13.0	15.1	1.82	1.85	1.38
4.	4.75	4.78	2.27	4.10	9.27	11.1	13.3	11.8	2.62	6.48	1.84	1.40
5.	4.48	0.76	0.78	5.67	11.1	12.0	9.35	10.9	15.6	4.23	1.81	1.40
6.	3.33	6.93	0.78	5.53	9.42	10.4	11.9	10.5	2.56	3.40	1.84	1.41
7.	3.78	5.27	6.01	4.58	10.4	12.9	15.5	15.3	2.50	3.37	1.87	1.47
8.	0.79	4.52	3.22	1.83	9.53	14.2	9.75	11.2	4.43	3.28	1.91	1.46
9.	5.52	6.16	0.74	2.24	10.6	12.9	12.6	8.12	2.67	2.87	2.42	1.44
10.	5.51	3.86	0.74	8.71	11.6	12.5	12.3	11.5	2.43	2.63	2.46	1.39
11.	3.22	8.41	0.74	2.57	13.8	11.7	12.6	11.2	2.30	2.51	1.93	1.25
12.	4.66	3.58	0.74	2.00	11.7	13.8	11.3	11.2	2.26	2.42	2.08	1.30
13.	3.45	5.19	1.61	7.90	10.6	13.4	13.7	11.6	2.20	2.32	2.02	1.25
14.	2.98	7.95	0.75	2.20	10.9	11.4	11.5	12.6	2.05	2.41	3.27	1.28
15.	0.75	6.28	4.43	2.64	10.0	11.4	13.9	10.9	1.99	2.35	2.62	1.28
16.	2.04	5.02	3.27	5.64	11.3	12.4	10.5	12.9	1.96	2.16	2.25	1.27
17.	4.44	5.20	5.20	3.98	13.2	8.82	14.2	11.5	2.03	2.05	2.09	1.26
18.	3.17	5.25	0.74	6.29	11.8	9.69	15.2	11.0	2.96	1.96	2.06	1.23
19.	5.28	4.16	0.74	6.50	15.5	14.3	10.7	10.7	5.79	1.95	2.03	1.19
20.	5.01	2.37	4.56	9.37	10.8	9.98	12.2	8.02	3.20	1.88	2.00	1.10
21.	3.41	4.36	4.44	7.43	9.17	9.85	11.6	3.46	2.59	1.85	1.78	1.11
22.	0.82	7.26	3.37	7.97	10.6	12.5	10.8	5.38	2.36	1.83	1.75	1.08
23.	3.02	6.17	1.82	8.03	8.77	9.65	10.8	8.12	2.29	1.75	1.72	1.10
24.	3.17	5.23	0.83	10.1	16.1	11.6	8.53	12.3	2.18	2.02	1.76	1.11
25.	6.14	4.74	0.90	8.93	13.0	9.90	11.4	13.5	2.09	2.13	1.87	1.09
26.	4.02	0.74	1.06	11.3	11.1	11.6	10.5	13.4	2.07	1.85	1.75	1.06
27.	5.09	3.29	5.49	7.43	11.7	12.6	4.14	12.2	2.05	1.72	1.63	1.06
28.	2.68	5.38	2.80	11.4	11.3	11.0	6.32	11.2	1.98	1.70	1.57	1.05
29.	0.79		4.74	7.57	10.3	8.20	6.15	16.1	1.90	3.18	1.57	1.07
30.	4.48		4.92	4.94	7.50	12.4	6.87	5.12	1.81	2.73	1.54	1.07
31.	6.33		3.98		10.2		6.38	10.6		2.14		1.07
	Extremwerte in m³/s											
am	26.	05.	04.	07.	31.	08.	28.	27.	29.	29.	28.	21.
NQ	0.46	0.47	0.51	1.41	3.79	3.30	1.37	1.99	1.81	1.69	1.45	0.71
HQ	21.7	20.8	26.1	30.4	37.0	31.2	29.5	34.7	32.0	12.0	5.15	1.85
am	12.	28.	31.	28.	24.	21.	12.	04.	05.	04.	14.	26.
	Monatsmittel in m³/s(MQ),l/s.km²(Mq) bzw.Monatssummen in mm (h_A)											
MQ	3.57	4.93	2.86	5.82	10.8	11.6	11.0	10.6	4.11	2.47	1.97	1.24
Mq	22.1	30.5	17.7	36.0	67.1	71.4	68.2	65.8	25.4	15.3	12.2	7.68
h_A	59	74	47	93	180	185	183	176	66	41	32	20

Reihe: 2001-2005	Mittlere Monatsmittel in m³/s (MQ),l/s.km²(Mq) bzw. -summen in mm (h_A)											
MQ	6.78	7.00	3.05	5.27	8.91	7.06	8.47	7.78	6.21	5.12	4.77	5.12
Mq	42.0	43.3	18.9	32.6	55.1	43.7	52.4	48.1	38.4	31.6	29.5	31.6
h_A	112	105	51	84	148	113	140	129	100	85	76	82
Reihe: 1976-2006	**Mittlere Monatsmittel mit Extremwerten in m³/s**											
NQ	0.28	0.21	0.24	0.44	1.05	1.09	1.00	0.83	0.99	0.51	0.56	0.31
NQ_T	0.56	0.52	0.55	0.83	1.22	2.38	1.46	0.92	1.22	0.84	0.77	0.65
MNQ_T	1.33	1.33	1.03	1.46	4.63	4.98	4.43	3.59	2.51	1.91	1.86	1.51
NMQ	1.54	0.60	1.07	2.11	5.35	4.40	4.99	2.89	3.29	2.29	1.97	1.24
MQ	4.96	4.40	3.67	4.48	9.12	8.40	9.43	8.07	6.38	5.36	5.34	5.69
HMQ	9.56	10.2	7.22	9.49	13.7	11.8	15.0	13.1	11.8	9.34	9.55	9.07
MHQ	24.7	22.2	24.1	28.6	33.5	30.9	39.4	39.9	31.2	27.3	25.7	24.9
HQ	29.7	31.9	58.5	72.6	45.0	49.2	85.1	119	43.3	34.5	31.7	33.9

Jahreswerte in m³/s (Q),l/s.km²(Mq), mm (h_J)

	Berichtsjahr			Reihe: 2001 - 2005			Reihe: 1976 - 2006		
NQ	0.46	26.01.		0.21	21.02.2003		0.21	21.02.2003	
NQ_T	0.74	26.02.					0.52	18.02.1996	
$MJNQ_T$							0.82		
NJMQ							4.64		1978
MQ,Mq,h_A	5.93	36.7	1156	6.26	38.7	1220	6.29	38.9	1227
HJMQ							7.94		1999
MJHQ							48.4		
HQ	37.0	24.05.		72.6	10.04.2002		119	16.08.1979	

NNQ seit 1976: 0.21 21.02.2003 **HHQ seit** 1976: 119 16.08.1979

Berichtsjahr(J) Überschreitungsdauer der Abflüsse in Tagen Reihe(R): 2001-2005

m³/s	Tage(J)	Tage(R)	m³/s	Tage(J)	Tage(R)	m³/s	Tage(J)	Tage(R)	m³/s	Tage(J)	Tage(R)
10000			**500**			**20.0**		1.0	**1.00**	347	345.4
8000			**350**			**16.0**	3	2.0	**0.80**	351	355.8
6000			**250**			**12.0**	41	17.0	**0.60**	365	362.4
4000			**180**			**9.00**	112	77.6	**0.40**		365.2
3000			**140**			**7.00**	133	152.6	**0.30**		
2000			**100**			**5.00**	171	225.2	**0.20**		
1600			**80.0**			**3.50**	202	281.6	**0.10**		
1200			**60.0**			**2.50**	238	306.4	**0.06**		
900			**40.0**		0.2	**1.80**	302	325.6	**0.03**		
700			**30.0**		0.6	**1.40**	322	336.0	**0.00**		

ausgewertet nach Erhebung der Verbund Austrian Hydro Power AG
siehe Tabelle Überleitungen u. Speicherungen d. Berichtsjahrs
durch Kraftwerksrückgabe beeinflusst

Nr. 115 Rohr Gerlosbach

Mst.Nr. 201772 Art: Schreibpegel Einzugsgebiet: 196.8 km²

Zuleitungen aus: 30.7 km² **Ableitungen aus:** 10.0 km² **E(wirksam):** 217.5 km²

Monat	I	II	III	IV	V	VI	VII	VIII	IX	X	XI	XII
Tag	Tägliche Abflüsse 2006 in m³/s											
1.	3.07	6.93	5.30	6.15	8.81	14.5	15.6	9.43	16.1	2.25	2.45	1.96
2.	6.07	5.37	6.42	6.63	8.23	14.6	15.5	10.4	16.1	2.26	2.41	1.85
3.	5.91	6.47	7.23	6.88	11.4	14.6	15.0	19.2	16.1	2.14	2.50	1.79
4.	6.51	4.74	4.22	5.29	13.4	14.6	15.0	21.4	15.3	9.04	2.38	1.80
5.	3.67	3.01	2.02	5.59	15.2	14.6	14.7	15.8	19.7	6.14	2.37	1.79
6.	4.57	8.02	7.04	7.73	14.3	14.7	15.4	15.8	3.77	4.90	2.41	1.80
7.	3.25	5.01	2.06	6.50	13.6	14.5	15.7	17.5	3.53	4.92	2.47	1.89
8.	2.74	5.08	2.87	3.97	15.6	14.6	15.8	14.9	6.46	4.56	2.56	1.84
9.	5.08	6.73	3.15	6.28	15.7	14.6	15.5	14.7	3.77	4.08	3.52	1.76
10.	5.08	5.78	1.79	8.55	14.8	14.6	15.3	15.3	3.29	3.78	3.37	1.65
11.	4.21	7.55	1.01	7.31	14.2	14.7	14.9	15.9	2.93	3.59	2.77	1.35
12.	4.26	4.68	0.59	4.64	13.1	14.7	15.0	15.7	2.67	3.43	2.97	1.42
13.	4.22	9.03	2.17	8.19	14.4	14.5	14.8	16.8	2.53	3.24	2.89	1.31
14.	2.54	7.97	4.44	4.69	13.6	15.1	15.1	15.7	2.39	3.56	4.11	1.35
15.	1.36	7.12	4.86	6.79	13.1	15.2	14.8	14.4	2.30	3.35	3.41	1.33
16.	1.93	5.79	2.18	8.86	15.0	15.6	12.6	13.6	2.26	3.16	3.02	1.28
17.	5.21	6.38	6.06	8.71	16.9	16.4	15.0	14.1	2.22	2.99	3.07	1.25
18.	4.15	5.46	0.92	11.3	16.3	16.6	15.0	12.2	4.10	3.01	3.10	1.18
19.	6.45	5.37	1.39	10.0	20.0	16.8	15.1	11.9	6.56	3.22	3.12	1.09
20.	6.33	4.59	5.89	8.99	17.4	17.8	13.8	9.87	5.35	3.29	3.10	0.93
21.	3.23	6.67	7.06	10.8	15.8	17.5	13.7	5.03	4.04	3.18	3.08	2.43
22.	2.09	7.50	2.88	11.1	16.0	17.2	11.9	7.53	3.46	2.99	3.06	0.95
23.	5.52	8.80	3.25	11.3	16.3	17.5	10.0	11.2	3.14	2.85	3.24	1.09
24.	5.54	5.40	3.26	12.7	14.6	16.4	12.0	14.2	2.91	3.35	3.21	1.35
25.	4.90	5.76	2.19	13.1	14.4	15.6	12.1	14.2	2.77	3.25	3.44	1.21
26.	5.64	1.79	3.47	13.7	14.1	15.4	11.1	14.1	2.65	2.83	3.10	1.86
27.	5.20	4.52	7.64	13.6	14.3	15.5	8.40	14.1	2.65	2.68	2.76	2.05
28.	3.91	4.51	6.71	14.8	15.7	16.1	9.32	14.2	2.52	2.63	2.47	1.96
29.	2.67		8.37	11.7	16.3	16.9	7.11	13.9	2.39	3.81	2.23	1.99
30.	5.43		6.44	9.68	15.3	16.4	9.07	11.0	2.14	3.23	2.11	1.49
31.	7.07		7.42		9.20		8.71	14.7		2.61		2.76
	Extremwerte in m³/s											
am	14.	05.	04.	08.	31.	13.	27.	23.	05.	03.	30.	31.
NQ	0.24	0.34	0.32	1.14	1.27	2.40	0.65	0.71	1.17	1.93	1.99	0.72
HQ	16.1	15.9	17.2	17.2	23.0	19.9	41.2	28.3	34.9	17.9	6.36	12.3
am	04.	10.	27.	18.	19.	19.	28.	03.	05.	04.	14.	31.
	Monatsmittel in m³/s(MQ),l/s.km²(Mq) bzw.Monatssummen in mm (h_A)											
MQ	4.45	5.93	4.20	8.85	14.4	15.6	13.3	13.8	5.53	3.56	2.89	1.60
Mq	20.4	27.3	19.3	40.7	66.3	71.7	61.2	63.6	25.4	16.4	13.3	7.38
h_A	55	66	52	106	178	186	164	170	66	44	34	19

Reihe: 2001-2005	Mittlere Monatsmittel in m³/s (MQ),l/s.km²(Mq) bzw. -summen in mm (h_A)											
MQ	7.87	8.01	4.12	6.99	12.9	11.0	11.7	10.3	8.12	7.45	6.55	6.30
Mq	36.2	36.8	18.9	32.1	59.1	50.5	53.8	47.4	37.3	34.2	30.1	29.0
h_A	97	89	51	83	158	131	144	127	97	92	78	75
Reihe: 1971-2006	**Mittlere Monatsmittel mit Extremwerten in m³/s**											
NQ	0.08	0.15	0.11	0.17	0.24	0.35	0.16	0.19	0.09	0.20	0.14	0.10
NQ_T	0.28	0.27	0.20	0.25	0.28	1.09	0.48	0.30	0.33	0.38	0.38	0.32
MNQ_T	1.80	1.57	1.05	1.51	5.60	6.56	6.45	5.15	2.47	2.14	2.33	2.05
NMQ	1.87	1.05	1.94	1.53	6.65	5.76	4.39	2.94	3.10	2.74	2.74	1.60
MQ	5.89	5.14	4.57	5.97	12.6	12.4	12.8	10.6	8.05	6.71	6.31	6.54
HMQ	10.8	11.7	9.40	13.1	17.9	18.1	24.9	17.7	13.9	11.4	10.8	9.69
MHQ	13.8	12.1	13.6	16.8	23.5	23.9	29.9	27.9	29.1	18.3	15.8	14.1
HQ	30.5	19.0	22.6	23.8	46.1	48.4	99.1	92.1	62.9	43.1	33.3	17.7

Jahreswerte in m³/s (Q),l/s.km²(Mq), mm (h_J)

	Berichtsjahr			Reihe: 2001 - 2005			Reihe: 1971 - 2006		
NQ	0.24	14.01.		0.11	28.01.2005		0.08	06.01.1978	
NQ_T	0.59	12.03.					0.20	28.03.1976	
$MJNQ_T$							0.59		
NJMQ							4.24		1971
MQ,Mq,h_A	7.86	36.1	1140	8.41	38.7	1220	8.15	37.5	1182
HJMQ							10.5		2000
MJHQ							42.1		
HQ	41.2	28.07.		99.1	11.07.2005		99.1	11.07.2005	

NNQ seit 1966: .050 05.03.1970 **HHQ seit** 1966: 99.1 11.07.2005

Berichtsjahr(J) Überschreitungsdauer der Abflüsse in Tagen Reihe(R): 2001-2005

m³/s	Tage(J)	Tage(R)	m³/s	Tage(J)	Tage(R)	m³/s	Tage(J)	Tage(R)	m³/s	Tage(J)	Tage(R)
10000			**500**			**20.0**	2	2.6	**1.00**	361	353.8
8000			**350**			**16.0**	26	15.8	**0.80**	364	355.4
6000			**250**			**12.0**	113	70.4	**0.60**	364	358.0
4000			**180**			**9.00**	135	157.0	**0.40**	365	360.6
3000			**140**			**7.00**	161	226.4	**0.30**		364.4
2000			**100**			**5.00**	207	284.0	**0.20**		365.2
1600			**80.0**			**3.50**	241	317.2	**0.10**		
1200			**60.0**			**2.50**	303	334.2	**0.06**		
900			**40.0**		0.6	**1.80**	339	346.0	**0.03**		
700			**30.0**		0.8	**1.40**	347	351.2	**0.00**		

ausgewertet nach Erhebung der Verbund Austrian Hydro Power AG
siehe Tabelle Überleitungen u. Speicherungen d. Berichtsjahrs
durch Kraftwerksrückgabe beeinflusst

Abflüsse

Nr. 116 Hart im Zillertal
Ziller

Mst.Nr. 201780 Art: Schreibpegel Einzugsgebiet: 1094.7 km²

Zuleitungen aus: 30.7 km² **E(wirksam): 1125.4 km²**

Monat	I	II	III	IV	V	VI	VII	VIII	IX	X	XI	XII
Tag	Tägliche Abflüsse 2006 in m³/s											
1.	9.04	34.3	16.6	23.3	39.6	57.4	47.5	87.5	39.8	25.7	27.1	17.1
2.	11.5	32.6	31.8	24.4	43.1	45.7	43.0	98.8	45.2	23.1	35.4	18.1
3.	13.8	29.1	32.5	28.1	58.6	47.6	87.2	119	42.2	27.3	25.0	17.8
4.	16.3	16.0	13.9	30.9	61.7	42.1	77.1	111	59.6	69.4	23.9	36.8
5.	14.3	10.5	8.77	34.1	71.1	41.6	66.1	115	85.5	30.6	21.5	29.3
6.	14.6	41.3	33.9	24.2	60.0	59.7	73.8	105	62.0	24.1	29.8	31.1
7.	11.9	15.6	38.2	26.1	49.6	46.2	65.1	127	35.8	33.1	27.3	20.7
8.	9.73	22.5	27.8	37.9	70.9	48.8	58.3	93.5	43.9	25.8	30.0	15.6
9.	31.3	29.8	31.6	18.9	69.4	53.5	61.0	79.3	21.5	31.3	24.4	18.6
10.	23.2	27.4	11.2	34.0	67.7	39.4	67.2	92.3	19.0	28.9	24.4	17.4
11.	26.8	17.0	15.4	31.7	49.0	40.0	78.5	81.2	38.4	25.6	23.7	19.1
12.	35.5	11.7	8.23	23.7	46.4	51.3	74.4	76.2	44.1	30.5	20.7	25.6
13.	18.4	38.7	23.5	44.5	51.0	78.2	50.3	75.8	31.8	29.8	20.5	26.9
14.	10.5	33.0	30.6	31.4	57.2	65.6	59.1	86.7	45.9	17.1	19.7	32.0
15.	8.14	25.8	40.1	33.0	43.1	49.4	37.5	62.9	30.9	17.5	18.8	16.8
16.	11.4	23.8	28.3	30.1	48.5	81.7	30.6	67.2	25.1	31.3	17.6	16.9
17.	20.0	18.0	32.1	26.3	68.0	76.6	71.6	75.3	28.4	35.1	27.7	17.4
18.	15.5	12.4	9.49	34.6	71.0	67.6	60.8	72.5	49.5	25.9	18.1	41.2
19.	24.5	15.6	9.84	40.9	118	84.4	55.5	48.3	31.6	24.3	18.5	19.2
20.	13.9	11.7	34.2	58.4	92.5	98.2	54.9	48.1	24.2	23.2	37.8	26.6
21.	10.1	18.4	37.4	57.5	81.8	99.2	65.1	60.7	27.2	23.1	42.9	27.1
22.	8.28	25.0	23.9	55.1	72.9	85.4	38.3	62.2	37.0	20.7	43.2	20.7
23.	27.8	36.1	13.5	45.6	73.3	99.5	29.0	56.7	40.2	28.4	20.7	9.43
24.	29.1	22.1	21.9	60.9	68.6	65.2	44.3	68.3	25.5	30.9	30.6	9.34
25.	20.4	12.9	13.0	59.4	56.2	62.9	36.9	65.0	30.4	29.4	19.6	11.9
26.	27.9	8.44	15.5	70.3	63.6	91.6	57.2	54.9	40.8	13.1	19.1	9.88
27.	23.4	20.4	28.2	63.8	68.0	86.6	50.9	53.5	49.4	25.6	36.9	15.4
28.	10.8	15.8	29.3	70.6	70.3	75.7	60.7	72.0	31.1	16.4	18.9	18.4
29.	8.74		25.2	62.2	98.6	131	47.3	63.8	18.8	20.4	20.7	20.0
30.	32.5		20.1	45.8	77.9	63.8	54.6	54.2	24.5	20.6	26.8	16.4
31.	38.4		26.7		51.4		61.2	40.0		14.1		9.65
	Extremwerte in m³/s											
am	23.	27.	13.	09.	02.	10.	27.	31.	30.	27.	28.	27.
NQ	6.03	6.54	6.34	14.1	31.4	37.8	19.5	23.5	14.4	12.2	11.9	7.47
HQ	78.2	84.2	81.5	105	152	209	122	181	124	135	86.8	82.9
am	12.	03.	15.	28.	19.	29.	03.	03.	05.	04.	22.	18.
	Monatsmittel in m³/s(MQ),l/s.km²(Mq) bzw.Monatssummen in mm (h_A)											
MQ	18.6	22.3	23.6	40.9	65.1	67.9	56.9	76.6	37.6	26.5	25.7	20.4
Mq	16.6	19.9	21.0	36.4	57.9	60.3	50.6	68.0	33.4	23.6	22.8	18.1
h_A	44	48	56	94	155	156	136	182	87	63	59	47

Reihe: 2001-2005	Mittlere Monatsmittel in m³/s (MQ),l/s.km²(Mq) bzw. -summen in mm (h_A)											
MQ	28.2	31.1	25.9	33.6	65.8	74.9	73.9	62.8	45.5	37.7	34.2	29.1
Mq	25.1	27.7	23.0	29.8	58.5	66.5	65.7	55.8	40.4	33.5	30.4	25.8
h_A	67	67	62	77	157	172	176	150	105	90	79	67
Reihe: 1971-2006	Mittlere Monatsmittel mit Extremwerten in m³/s											
NQ	3.60	4.01	4.90	6.98	12.0	22.0	15.6	9.22	10.3	8.20	6.70	5.20
NQ_T	4.60	4.75	6.40	7.65	13.7	29.1	23.9	10.8	12.0	9.72	8.02	6.70
MNQ_T	11.7	11.5	11.8	16.7	35.0	43.3	46.9	36.3	26.1	18.2	15.3	12.5
NMQ	11.8	6.99	13.8	13.8	36.3	50.5	47.5	40.9	29.7	22.3	17.4	12.6
MQ	23.1	23.7	23.8	33.3	65.6	79.3	80.1	67.7	47.6	34.8	28.2	24.2
HMQ	41.5	37.9	34.3	67.4	101	113	134	121	65.8	49.7	47.3	40.5
MHQ	75.5	74.7	80.8	105	158	179	214	192	133	108	84.5	77.1
HQ	123	106	123	151	270	297	442	523	222	219	165	107

Jahreswerte in m³/s (Q),l/s.km²(Mq), mm (h_A)												
	Berichtsjahr			Reihe: 2001 - 2005			Reihe: 1971 - 2006					
NQ	6.03	23.01.		5.88	14.03.2005		3.60	16.01.1972				
NQ_T	8.14	15.01.					4.60	16.01.1972				
$MJNQ_T$							8.93					
NJMQ							30.7		1971			
MQ,Mq,h_A	40.3	35.8	1130	45.1	40.1	1264	44.4	39.5	1245			
HJMQ							54.3		1975			
MJHQ							254					
HQ	209	29.06.		442	11.07.2005		523	25.08.1987				
NNQ seit 1966:	3.60	16.01.1972		**HHQ seit** 1966:	530	10.08.1970						

Berichtsjahr(J)	Überschreitungsdauer der Abflüsse in Tagen					Reihe(R): 2001-2005					
m³/s	Tage(J)	Tage(R)	m³/s	Tage(J)	Tage(R)	m³/s	Tage(J)	Tage(R)	m³/s	Tage(J)	Tage(R)
10000			**500**			**20.0**	288	322.4	**1.00**		
8000			**350**			**16.0**	321	344.8	**0.80**		
6000			**250**		0.2	**12.0**	340	358.6	**0.60**		
4000			**180**		0.6	**9.00**	359	362.4	**0.40**		
3000			**140**		1.8	**7.00**	365	365.0	**0.30**		
2000			**100**	7	6.8	**5.00**		365.2	**0.20**		
1600			**80.0**	26	36.2	**3.50**			**0.10**		
1200			**60.0**	82	92.2	**2.50**			**0.06**		
900			**40.0**	147	180.6	**1.80**			**0.03**		
700			**30.0**	204	247.8	**1.40**			**0.00**		

siehe Tabelle Überleitungen u. Speicherungen d. Berichtsjahrs
durch Kraftwerksbetrieb beeinflusst
Im Jän,Feb,Apr,Mai,Jun,Nov nach ergänzten Wasserständen erm.

Nr. 117 Brixlegg
Inn

Mst.Nr. 201806 Art: Schreibpegel Einzugsgebiet: 8503.6 km²

Zuleitungen aus: 248.7 km² **Ableitungen aus: 163.8 km²** **E(wirksam): 8588.5 km²**

Monat	I	II	III	IV	V	VI	VII	VIII	IX	X	XI	XII
Tag	Tägliche Abflüsse 2006 in m³/s											
1.	74.6	129	103	148	238	423	493	410	264	151	137	122
2.	78.6	134	124	143	237	394	426	428	244	158	154	105
3.	76.6	148	127	155	268	337	472	482	219	193	166	95.4
4.	97.4	126	118	162	283	293	507	511	272	336	153	110
5.	98.2	86.6	88.1	159	325	276	481	456	340	289	117	129
6.	91.1	114	97.3	159	332	307	482	399	322	214	124	125
7.	93.1	111	133	154	289	305	483	465	283	201	161	110
8.	80.5	121	119	145	326	294	464	461	309	157	158	102
9.	109	138	130	114	338	309	431	407	250	171	144	104
10.	145	123	104	145	324	312	424	407	194	199	146	100
11.	134	124	95.9	171	296	280	455	382	233	182	123	99.9
12.	142	85.7	76.8	154	306	351	467	340	266	187	123	120
13.	125	110	93.6	164	302	473	452	293	243	199	120	119
14.	87.9	132	127	148	335	527	400	331	258	165	132	124
15.	84.8	119	147	140	298	505	362	297	239	133	153	102
16.	75.5	134	121	143	324	584	355	303	264	158	138	108
17.	109	114	131	148	419	591	375	320	237	191	149	90.8
18.	105	96.7	96.1	171	542	557	398	328	267	176	118	119
19.	120	86.7	80.2	193	749	653	394	323	255	168	107	123
20.	97.0	86.3	98.4	202	718	718	397	315	238	165	132	124
21.	93.2	117	123	214	588	688	421	330	233	156	157	120
22.	72.5	131	111	227	498	669	379	323	232	122	174	109
23.	90.9	152	101	222	526	732	358	289	227	135	142	87.6
24.	120	123	115	239	480	621	353	319	174	175	130	84.6
25.	119	93.7	104	262	393	621	373	341	200	178	124	76.8
26.	129	74.4	94.2	277	362	686	395	272	247	143	99.8	82.6
27.	130	88.8	128	289	405	656	417	223	238	152	126	82.8
28.	113	100	173	312	510	627	430	267	207	149	138	91.5
29.	80.8		165	324	709	742	414	330	187	114	141	84.0
30.	98.7		149	284	631	613	381	309	181	132	131	81.0
31.	125		145		491		352	274		146		81.0
	Extremwerte in m³/s											
am	01.	26.	13.	09.	02.	05.	16.	27.	30.	29.	06.	31.
NQ	64.1	68.9	67.9	101	215	248	291	202	139	103	90.5	64.9
HQ	202	204	205	355	823	847	557	559	393	401	242	178
am	12.	03.	15.	28.	19.	29.	03.	04.	05.	04.	22.	18.
	Monatsmittel in m³/s(MQ),l/s.km²(Mq) bzw.Monatssummen in mm (h_A)											
MQ	103	114	117	192	414	505	419	353	244	174	137	104
Mq	12.0	13.3	13.6	22.4	48.2	58.8	48.8	41.1	28.4	20.3	16.0	12.1
h_A	32	32	36	58	129	152	131	110	74	54	41	31

Reihe: 2001-2005	Mittlere Monatsmittel in m³/s (MQ),l/s.km²(Mq) bzw. -summen in mm (h_A)											
MQ	132	135	146	174	397	535	462	392	254	197	177	140
Mq	15.3	15.7	17.0	20.2	46.2	62.3	53.8	45.7	29.6	23.0	20.7	16.3
h_A	41	38	46	52	124	162	144	122	77	62	54	42
Reihe: 1976-2006	Mittlere Monatsmittel mit Extremwerten in m³/s											
NQ	56.2	48.4	50.5	60.7	80.5	173	208	150	97.4	89.5	64.5	57.8
NQ_T	72.5	71.1	70.9	86.3	94.1	203	247	182	117	112	83.5	69.3
MNQ_T	90.1	88.2	93.3	115	210	349	375	285	196	147	116	92.9
NMQ	103	102	100	118	173	358	316	241	178	159	120	98.3
MQ	127	128	139	174	376	536	513	407	283	213	164	134
HMQ	161	156	183	315	662	717	834	585	363	340	263	186
MHQ	213	213	230	318	669	909	857	788	489	380	268	226
HQ	272	421	390	560	1030	1510	1779	2005	1070	785	664	352

Jahreswerte in m³/s (Q),l/s.km²(Mq), mm (h_A)												
	Berichtsjahr			Reihe: 2001 - 2005			Reihe: 1976 - 2006					
NQ	64.1	01.01.		62.8	25.12.2003		48.4	06.02.1984				
NQ_T	72.5	22.01.					69.3	28.12.2005				
$MJNQ_T$							81.4					
NJMQ							204		1976			
MQ,Mq,h_A	240	28.0	883	262	30.5	961	267	31.1	980			
HJMQ							338		1999			
MJHQ							1061					
HQ	847	29.06.		1938	23.08.2005		2005	06.08.1985				
NNQ seit 1976:	48.4	06.02.1984		**HHQ seit** 1976:	2005	06.08.1985						

Berichtsjahr(J)	Überschreitungsdauer der Abflüsse in Tagen					Reihe(R): 2001-2005					
m³/s	Tage(J)	Tage(R)	m³/s	Tage(J)	Tage(R)	m³/s	Tage(J)	Tage(R)	m³/s	Tage(J)	Tage(R)
10000			**500**	27	39.6	**20.0**			**1.00**		
8000			**350**	78	90.0	**16.0**			**0.80**		
6000			**250**	140	139.0	**12.0**			**0.60**		
4000			**180**	174	206.0	**9.00**			**0.40**		
3000			**140**	230	279.4	**7.00**			**0.30**		
2000			**100**	318	345.6	**5.00**			**0.20**		
1600			**80.0**	357	361.0	**3.50**			**0.10**		
1200		0.2	**60.0**	365	365.2	**2.50**			**0.06**		
900		1.2	**40.0**			**1.80**			**0.03**		
700	6	8.8	**30.0**			**1.40**			**0.00**		

ausgewertet nach Erhebungen der Tiroler Wasserkraftwerke-AG
siehe Tabelle Überleitungen u. Speicherungen d. Berichtsjahrs
durch Kraftwerksbetrieb beeinflusst
Im Jun,Nov,Dez nach ergänzten Wasserständen ermittelt

Nr. 119 Steinberg am Rofan-Außersteinberg Grundache

Mst.Nr. 230896 Art: Schreibpegel Einzugsgebiet: 15.0 km²

Monat	I	II	III	IV	V	VI	VII	VIII	IX	X	XI	XII
Tag	Tägliche Abflüsse 2006 in m³/s											
1.	.049	0.06	.048	1.01	0.80	0.84	0.58	0.58	0.65	0.14	0.28	0.16
2.	.049	0.06	.049	1.30	0.79	0.73	0.46	0.40	0.49	0.19	0.26	0.15
3.	.049	0.06	.051	1.06	0.96	0.69	0.39	1.10	0.39	0.37	0.25	0.14
4.	.049	0.06	.049	0.78	1.28	0.86	0.34	1.77	0.31	1.36	0.24	0.15
5.	.049	0.06	.045	0.65	1.48	0.85	0.30	0.93	0.27	0.78	0.23	0.17
6.	.049	0.06	.044	0.52	1.28	0.74	0.29	0.93	0.25	0.50	0.22	0.14
7.	.049	0.05	.047	0.44	1.02	0.62	0.29	2.46	0.23	0.38	0.22	0.14
8.	.049	0.05	.050	0.45	0.99	0.56	0.35	1.37	0.34	0.34	0.23	0.13
9.	.049	.049	0.08	0.50	0.95	0.57	0.31	0.98	0.24	0.28	0.74	0.14
10.	.049	.047	0.12	0.64	0.78	0.60	0.27	0.65	0.21	0.24	0.75	0.13
11.	.049	.049	0.08	0.64	0.80	0.65	0.25	0.50	0.20	0.22	0.46	0.11
12.	.049	.047	0.06	0.49	0.86	0.71	0.32	0.45	0.18	0.20	0.80	0.12
13.	.049	.048	0.05	0.41	0.92	0.82	0.28	0.41	0.17	0.18	0.60	0.11
14.	.050	.051	0.06	0.50	1.46	0.81	0.54	0.42	0.16	0.20	1.69	0.10
15.	.050	0.05	0.06	0.68	1.06	0.76	0.51	0.42	0.16	0.18	1.18	0.10
16.	.050	0.06	0.06	1.18	1.13	0.88	0.33	0.35	0.15	0.16	0.81	0.10
17.	.051	0.10	0.06	1.32	1.86	1.02	0.26	0.30	0.15	0.15	0.68	0.11
18.	.051	0.08	0.06	1.30	1.72	1.01	0.22	0.28	0.18	0.14	0.56	0.11
19.	0.05	0.07	0.07	1.09	2.24	1.18	0.20	0.25	0.30	0.13	0.43	0.10
20.	0.05	0.07	0.10	1.06	1.61	1.08	0.18	0.23	0.22	0.13	0.36	0.08
21.	0.05	0.08	0.12	1.18	1.28	1.36	0.24	0.22	0.18	0.12	0.30	0.07
22.	0.05	0.07	0.16	1.27	1.26	2.31	0.22	0.28	0.16	0.12	0.29	0.06
23.	0.05	0.07	0.17	1.42	1.10	1.73	0.22	0.25	0.15	0.11	0.26	0.06
24.	0.05	0.07	0.17	1.43	0.79	0.97	0.20	0.54	0.14	0.25	0.25	0.07
25.	0.05	0.06	0.25	1.60	0.63	0.66	0.17	0.65	0.14	0.20	0.26	0.07
26.	0.05	0.06	0.64	1.68	0.62	0.53	0.15	0.37	0.28	0.16	0.27	0.06
27.	0.05	0.05	1.38	1.83	1.77	0.62	0.14	0.30	0.21	0.14	0.24	0.06
28.	0.05	0.05	1.49	2.10	1.94	0.53	0.14	0.35	0.18	0.14	0.22	0.06
29.	0.05		1.01	1.62	1.86	1.25	0.14	0.75	0.17	0.29	0.20	0.07
30.	0.05		0.67	1.01	1.30	0.86	0.21	1.19	0.15	0.39	0.18	0.06
31.	0.06		0.93		0.99		0.38	1.02		0.27		0.06
	Extremwerte in m³/s											
am	11.	28.	13.	13.	26.	26.	28.	24.	25.	24.	30.	22.
NQ	.049	.044	.020	0.40	0.58	0.48	0.13	0.21	0.13	0.11	0.17	0.05
HQ	0.06	0.11	1.95	2.30	3.32	9.35	3.56	3.87	0.79	3.21	2.48	0.22
am	31.	17.	27.	28.	28.	21.	31.	07.	01.	03.	14.	05.
	Monatsmittel in m³/s(MQ),l/s.km²(Mq) bzw.Monatssummen in mm (h_A)											
MQ	.051	0.06	0.27	1.04	1.21	0.89	0.29	0.67	0.23	0.27	0.45	0.10
Mq	3.39	4.00	17.7	69.2	80.7	59.6	19.1	44.5	15.6	18.2	29.9	6.95
h_A	9	10	47	179	216	154	51	119	41	49	78	18
Reihe: 2001-2005	Mittlere Monatsmittel in m³/s (MQ),l/s.km²(Mq) bzw. -summen in mm (h_A)											
MQ	0.12	0.12	0.48	0.64	0.98	0.75	0.51	0.60	0.50	0.35	0.24	0.15
Mq	8.00	8.33	32.2	42.6	65.4	49.8	33.9	39.7	33.6	23.3	15.8	10.1
h_A	21	20	86	110	175	129	91	106	87	62	41	26
Reihe: 1981-2006	Mittlere Monatsmittel mit Extremwerten in m³/s											
NQ	.024	.012	.015	0.08	0.22	0.17	0.09	0.06	0.06	.038	.018	.026
NQ_T	.024	.013	.018	0.09	0.24	0.19	0.11	0.07	0.06	.038	.030	.027
MNQ_T	0.06	0.06	0.08	0.22	0.52	0.42	0.23	0.18	0.17	0.13	0.11	0.07
NMQ	.035	.039	0.05	0.20	0.70	0.38	0.27	0.14	0.14	0.07	0.07	.033
MQ	0.11	0.11	0.34	0.71	1.09	0.84	0.67	0.54	0.42	0.29	0.23	0.17
HMQ	0.38	0.36	0.98	1.27	2.09	1.57	1.67	1.08	0.96	0.65	0.72	0.43
MHQ	0.56	0.53	1.98	2.49	3.28	4.18	4.68	5.37	2.16	1.60	1.12	1.22
HQ	2.23	5.97	13.3	7.33	8.66	10.6	15.4	24.1	4.48	5.22	6.19	7.61

Jahreswerte in m³/s (Q),l/s.km²(Mq), mm (h_A)

	Berichtsjahr			Reihe: 2001 - 2005			Reihe: 1981 - 2006		
NQ	.020	13.03.		.028	04.01.2004		.012	14.02.1990	
NQ_T	.044	06.03.					.013	13.02.1990	
$MJNQ_T$							.042		
NJMQ							0.33		2003
MQ,Mq,h_A	0.46	30.8	972	0.45	30.3	956	0.46	30.9	973
HJMQ							0.61		1981
MJHQ							8.58		
HQ	9.35	21.06.		22.6	23.08.2005		24.1	06.08.1985	

NNQ seit 1977: .012 14.02.1990 **HHQ seit** 1977: 24.1 06.08.1985

Berichtsjahr(J) Überschreitungsdauer der Abflüsse in Tagen Reihe(R): 2001-2005

m³/s	Tage(J)	Tage(R)	m³/s	Tage(J)	Tage(R)	m³/s	Tage(J)	Tage(R)	m³/s	Tage(J)	Tage(R)
10000			500			20.0			1.00	56	38.8
8000			350			16.0			0.80	78	60.2
6000			250			12.0		0.2	0.60	109	96.8
4000			180			9.00		0.2	0.40	137	147.4
3000			140			7.00		0.2	0.30	160	182.6
2000			100			5.00		0.2	0.20	214	224.2
1600			80.0			3.50		1.0	0.10	277	298.4
1200			60.0			2.50		2.2	0.06	315	347.2
900			40.0			1.80	8	7.2	0.03	365	365.2
700			30.0			1.40	22	14.2	0.00		

ausgewertet nach Erhebungen der Tiroler Wasserkraftwerke-AG

Nr. 120 Steinberg am Rofan-Untersteinberg Mühlbach

Mst.Nr. 230904 Art: Schreibpegel Einzugsgebiet: 13.0 km²

Monat	I	II	III	IV	V	VI	VII	VIII	IX	X	XI	XII
Tag	Tägliche Abflüsse 2006 in m³/s											
1.	0.11	0.11	0.11	1.20	1.05	0.83	0.59	0.27	0.73	0.24	0.21	0.28
2.	0.11	0.11	0.11	1.44	1.00	0.78	0.53	0.27	0.64	0.24	0.21	0.28
3.	0.11	0.11	0.11	1.35	1.03	0.84	0.49	0.34	0.57	0.25	0.22	0.28
4.	0.11	0.11	0.11	1.20	1.11	0.99	0.47	0.73	0.51	0.39	0.22	0.27
5.	0.11	0.11	0.11	1.06	1.15	1.01	0.44	0.52	0.46	0.35	0.22	0.27
6.	0.11	0.11	0.11	0.92	1.04	0.91	0.42	0.57	0.41	0.30	0.22	0.27
7.	0.11	0.11	0.11	0.79	0.92	0.81	0.42	1.79	0.39	0.29	0.23	0.26
8.	0.11	0.11	0.11	0.75	0.85	0.74	0.40	0.91	0.41	0.27	0.25	0.26
9.	0.11	0.11	0.11	0.78	0.77	0.70	0.38	0.78	0.39	0.27	0.44	0.25
10.	0.11	0.11	0.11	0.83	0.70	0.66	0.38	0.65	0.37	0.26	0.56	0.25
11.	0.11	0.11	0.11	0.81	0.67	0.64	0.36	0.58	0.34	0.26	0.40	0.25
12.	0.11	0.11	0.11	0.70	0.66	0.62	0.41	0.53	0.33	0.25	0.68	0.24
13.	0.11	0.11	0.11	0.63	0.65	0.60	0.39	0.48	0.32	0.25	0.57	0.24
14.	0.11	0.11	0.11	0.70	0.82	0.56	0.39	0.51	0.31	0.24	1.12	0.24
15.	0.11	0.11	0.11	0.81	0.70	0.53	0.36	0.54	0.30	0.24	1.01	0.23
16.	0.11	0.11	0.11	1.04	0.71	0.57	0.34	0.47	0.29	0.23	0.84	0.23
17.	0.11	0.11	0.11	1.29	0.96	0.59	0.32	0.43	0.28	0.23	0.74	0.23
18.	0.11	0.11	0.11	1.41	0.87	0.54	0.31	0.41	0.28	0.22	0.64	0.22
19.	0.11	0.11	0.11	1.31	0.98	0.62	0.31	0.38	0.27	0.22	0.54	0.22
20.	0.11	0.11	0.11	1.31	0.89	0.63	0.31	0.38	0.27	0.22	0.49	0.22
21.	0.11	0.11	0.13	1.41	0.78	0.58	0.29	0.38	0.26	0.21	0.46	0.21
22.	0.11	0.11	0.14	1.50	0.73	1.05	0.28	0.37	0.26	0.21	0.43	0.21
23.	0.11	0.11	0.15	1.52	0.69	1.07	0.27	0.36	0.25	0.21	0.40	0.21
24.	0.11	0.11	0.15	1.51	0.58	0.87	0.27	0.37	0.25	0.22	0.38	0.21
25.	0.11	0.11	0.18	1.47	0.50	0.77	0.27	0.40	0.27	0.21	0.36	0.21
26.	0.11	0.11	0.37	1.43	0.48	0.70	0.27	0.36	0.28	0.20	0.34	0.20
27.	0.11	0.11	0.72	1.62	0.86	0.75	0.27	0.35	0.26	0.20	0.32	0.20
28.	0.11	0.11	1.04	1.74	0.99	0.71	0.27	0.36	0.25	0.20	0.31	0.20
29.	0.11		0.93	1.65	1.12	0.70	0.27	0.51	0.25	0.21	0.29	0.20
30.	0.11		0.76	1.22	0.94	0.70	0.27	0.83	0.24	0.25	0.29	0.20
31.	0.11		1.00		0.86		0.26	0.94		0.22		0.20
	Extremwerte in m³/s											
am	31.	28.	20.	14.	26.	16.	31.	03.	30.	25.	01.	31.
NQ	0.11	0.11	0.11	0.60	0.47	0.47	0.24	0.24	0.24	0.20	0.21	0.20
HQ	0.11	0.11	1.32	1.97	1.62	1.28	0.67	3.18	0.82	0.45	1.66	0.28
am	01.	01.	31.	29.	28.	22.	12.	07.	01.	04.	14.	01.
	Monatsmittel in m³/s(MQ),l/s.km²(Mq) bzw.Monatssummen in mm (h_A)											
MQ	0.11	0.11	0.25	1.18	0.84	0.74	0.36	0.54	0.35	0.24	0.45	0.23
Mq	8.52	8.38	19.1	90.8	64.6	56.6	27.3	41.6	26.8	18.7	34.3	18.0
h_A	23	20	51	235	173	147	73	111	70	50	89	47
Reihe: 2001-2005	Mittlere Monatsmittel in m³/s (MQ),l/s.km²(Mq) bzw. -summen in mm (h_A)											
MQ	0.22	0.22	0.57	0.66	0.60	0.53	0.41	0.52	0.45	0.40	0.32	0.25
Mq	17.2	17.1	43.5	50.6	45.8	40.7	31.5	39.8	34.9	31.1	24.9	19.3
h_A	46	41	116	131	123	106	84	107	90	83	65	50
Reihe: 1981-2006	Mittlere Monatsmittel mit Extremwerten in m³/s											
NQ	0.11	0.11	0.11	0.20	0.21	0.24	0.20	0.18	0.18	0.15	0.13	0.11
NQ_T	0.11	0.11	0.11	0.21	0.24	0.24	0.20	0.19	0.18	0.15	0.13	0.11
MNQ_T	0.18	0.18	0.21	0.40	0.43	0.37	0.31	0.29	0.26	0.23	0.21	0.19
NMQ	0.11	0.11	0.18	0.25	0.33	0.31	0.27	0.22	0.22	0.17	0.15	0.12
MQ	0.23	0.23	0.43	0.75	0.71	0.56	0.54	0.47	0.41	0.32	0.29	0.28
HMQ	0.39	0.40	1.01	1.30	1.86	1.25	1.13	0.90	0.77	0.66	0.79	0.58
MHQ	0.41	0.44	1.18	1.54	1.89	1.58	1.88	2.07	1.09	0.81	0.69	0.88
HQ	1.25	2.50	4.89	3.01	6.79	5.08	7.43	7.49	3.61	4.65	4.21	6.12

Jahreswerte in m³/s (Q),l/s.km²(Mq), mm (h_A)

	Berichtsjahr			Reihe: 2001 - 2005			Reihe: 1981 - 2006		
NQ	0.11	20.03.		0.11	31.12.2005		0.11	20.03.2006	
NQ_T	0.11	19.03.					0.11	19.03.2006	
$MJNQ_T$							0.15		
NJMQ							0.31		1986
MQ,Mq,h_A	0.45	34.6	1091	0.43	33.0	1042	0.44	33.6	1058
HJMQ							0.57		2000
MJHQ							3.97		
HQ	3.18	07.08.		6.84	23.08.2005		7.49	06.08.1985	

NNQ seit 1966: .030 28.01.1977 **HHQ seit** 1966: 7.49 06.08.1985

Berichtsjahr(J) Überschreitungsdauer der Abflüsse in Tagen Reihe(R): 2001-2005

m³/s	Tage(J)	Tage(R)	m³/s	Tage(J)	Tage(R)	m³/s	Tage(J)	Tage(R)	m³/s	Tage(J)	Tage(R)
10000			500			20.0			1.00	35	20.2
8000			350			16.0			0.80	61	34.4
6000			250			12.0			0.60	102	62.0
4000			180			9.00			0.40	146	143.8
3000			140			7.00			0.30	184	215.8
2000			100			5.00			0.20	281	298.8
1600			80.0			3.50		0.6	0.10	365	365.2
1200			60.0			2.50		1.6	0.06		
900			40.0			1.80		2.8	0.03		
700			30.0			1.40	12	7.0	0.00		

ausgewertet nach Erhebungen der Tiroler Wasserkraftwerke-AG

Abflüsse

Nr. 121 Mariathal
Brandenberger Ache

Mst.Nr. 201822 Art: Schreibpegel Einzugsgebiet: 272.6 km²

Monat	I	II	III	IV	V	VI	VII	VIII	IX	X	XI	XII
Tag	Tägliche Abflüsse 2006 in m³/s											
1.	3.15	3.20	3.07	39.4	18.7	19.0	11.8	8.04	14.7	3.07	5.75	4.32
2.	2.99	3.20	2.88	51.5	19.3	16.0	9.25	4.81	10.7	3.71	6.52	4.18
3.	2.91	3.27	2.92	36.8	21.4	22.3	7.95	12.5	8.84	3.47	5.92	4.06
4.	2.83	3.17	3.05	28.8	24.4	27.0	7.25	34.9	7.42	17.3	5.65	4.05
5.	2.82	3.00	2.83	23.0	24.6	25.9	6.51	15.8	6.47	11.7	5.60	5.80
6.	2.75	2.89	2.69	17.4	21.0	19.0	6.97	25.2	5.98	7.18	5.81	4.85
7.	2.59	2.80	2.82	14.1	18.1	14.7	7.91	87.7	5.68	5.81	6.98	5.41
8.	2.55	2.77	2.69	15.6	17.7	11.8	6.40	28.4	11.1	5.67	8.38	4.88
9.	2.47	2.74	4.37	19.3	16.0	10.3	6.13	28.4	6.61	5.10	25.0	4.91
10.	2.53	2.67	7.82	22.0	13.4	9.22	5.50	16.2	5.53	4.68	26.3	5.12
11.	2.48	2.60	5.08	19.2	13.8	8.57	4.83	12.1	5.11	4.44	12.2	4.67
12.	2.56	2.35	4.24	14.0	13.2	8.04	6.82	10.0	4.75	4.26	38.1	4.44
13.	2.52	2.40	3.60	11.9	13.1	7.72	6.47	9.44	4.51	4.07	21.1	4.19
14.	2.55	2.56	3.47	22.1	18.3	7.39	6.67	11.3	4.32	4.21	45.5	4.22
15.	2.56	2.71	3.50	25.9	14.2	6.86	8.08	12.9	4.04	4.13	27.3	4.31
16.	2.76	3.24	3.61	35.1	13.9	7.28	5.11	8.45	3.90	3.92	16.8	4.43
17.	2.91	6.90	3.35	38.7	20.8	12.2	4.38	6.65	3.78	3.81	12.7	4.64
18.	2.85	5.42	3.30	35.4	16.7	8.96	4.02	5.89	3.89	3.70	10.7	5.04
19.	2.80	4.64	3.74	29.4	22.9	10.7	3.81	5.23	11.5	3.70	8.87	4.30
20.	2.57	4.93	5.72	28.4	19.0	11.9	3.71	4.79	9.79	3.63	7.99	3.84
21.	2.79	6.26	7.67	31.2	15.3	10.1	4.68	4.53	5.56	3.59	7.01	3.56
22.	2.83	6.41	10.8	31.8	13.7	27.3	4.62	6.93	4.70	3.49	7.11	3.44
23.	2.69	5.30	12.0	36.3	11.9	26.8	3.62	7.71	4.30	3.31	6.53	3.31
24.	2.59	4.23	10.6	33.9	9.99	13.7	3.54	8.40	4.13	4.42	6.25	3.24
25.	2.92	3.85	15.5	33.2	9.10	10.5	3.28	15.5	3.87	4.03	6.37	3.19
26.	2.87	3.58	27.2	32.4	8.75	8.54	3.17	6.99	4.81	3.49	5.85	3.04
27.	2.50	3.31	45.3	37.1	27.4	23.9	3.05	5.50	3.84	3.41	5.30	3.01
28.	2.65	3.10	48.1	41.3	31.8	16.1	3.07	7.24	3.50	3.57	5.04	2.98
29.	2.71		34.7	38.0	30.4	20.9	3.21	19.8	3.32	5.43	4.74	3.10
30.	3.01		23.0	21.9	23.6	18.6	3.76	33.5	3.22	12.9	4.49	3.00
31.	3.28		38.7		21.3		4.16	29.3		5.45		2.97
	Extremwerte in m³/s											
am	27.	12.	02.	13.	26.	16.	27.	03.	30.	01.	30.	28.
NQ	2.21	1.82	2.15	11.2	8.43	6.32	3.03	3.71	3.13	3.01	4.40	2.83
HQ	3.93	8.14	70.3	62.0	74.2	62.8	23.0	200	23.0	29.8	78.3	7.12
am	25.	17.	27.	28.	28.	27.	12.	07.	08.	30.	14.	05.
	Monatsmittel in m³/s(MQ),l/s.km²(Mq) bzw.Monatssummen in mm (h_A)											
MQ	2.74	3.70	11.2	28.8	18.2	14.7	5.48	15.9	5.99	5.18	12.1	4.08
Mq	10.1	13.6	41.2	106	66.7	54.0	20.1	58.5	22.0	19.0	44.3	15.0
h_A	27	33	110	274	179	140	54	157	57	51	115	39

Reihe: 2001-2005	Mittlere Monatsmittel in m³/s (MQ),l/s.km²(Mq) bzw. -summen in mm (h_A)											
MQ	5.67	6.48	16.3	16.2	12.5	10.9	8.92	12.4	11.1	8.26	7.06	5.88
Mq	20.8	23.8	60.0	59.4	45.8	39.8	32.7	45.4	40.7	30.3	25.9	21.6
h_A	56	58	161	154	123	103	88	122	106	81	67	56
Reihe: 1976-2006	Mittlere Monatsmittel mit Extremwerten in m³/s											
NQ	0.88	1.81	2.08	3.82	4.20	3.03	2.64	2.00	1.84	1.81	1.73	1.35
NQ_T	1.07	2.17	2.69	4.03	4.34	3.15	2.70	2.03	2.14	1.87	1.74	1.61
MNQ_T	3.10	3.41	4.94	7.91	8.45	6.27	4.94	4.57	4.14	3.50	3.54	3.38
NMQ	2.64	2.90	4.67	5.66	7.80	5.60	4.56	2.90	3.88	2.37	2.63	2.94
MQ	5.32	6.29	12.4	18.1	16.7	13.1	12.1	11.3	9.27	6.85	6.83	6.45
HMQ	12.2	12.1	24.5	32.0	38.2	25.5	23.9	23.9	21.0	15.5	19.5	15.3
MHQ	22.5	25.0	49.7	50.4	56.3	69.7	84.6	91.7	51.0	35.2	31.5	35.8
HQ	81.1	180	179	91.9	247	156	274	317	149	173	165	202

Jahreswerte in m³/s (Q),l/s.km²(Mq), mm (h_A)									
	Berichtsjahr			Reihe: 2001 - 2005			Reihe: 1976 - 2006		
NQ	1.82	12.02.		1.98	24.12.2003		0.88	19.01.1980	
NQ_T	2.35	12.02.					1.07	20.01.1980	
$MJNQ_T$							2.50		
NJMQ							6.84		2003
MQ,Mq,h_A	10.7	39.2	1236	10.1	37.2	1172	10.4	38.2	1204
HJMQ							13.4		1987
MJHQ							157		
HQ	200	07.08.		281	23.08.2005		317	06.08.1985	
NNQ seit 1976:	0.88	19.01.1980		HHQ seit 1976:	317	06.08.1985			

Berichtsjahr(J)	Überschreitungsdauer der Abflüsse in Tagen					Reihe(R): 2001-2005					
m³/s	Tage(J)	Tage(R)	m³/s	Tage(J)	Tage(R)	m³/s	Tage(J)	Tage(R)	m³/s	Tage(J)	Tage(R)
10000			500			20.0	60	38.0	1.00		
8000			350			16.0	80	59.6	0.80		
6000			250			12.0	105	97.6	0.60		
4000			180		0.2	9.00	129	134.4	0.40		
3000			140		0.2	7.00	156	173.8	0.30		
2000			100		0.8	5.00	208	231.8	0.20		
1600			80.0	1	1.8	3.50	282	311.4	0.10		
1200			60.0	1	2.6	2.50	361	359.2	0.06		
900			40.0	6	7.0	1.80	365	365.2	0.03		
700			30.0	26	14.4	1.40			0.00		

ausgewertet nach Erhebungen der Tiroler Wasserkraftwerke-AG
Im Jän,Feb nach ergänzten Wasserständen ermittelt

Nr. 122 Unterwindau
Windauer Ache

Mst.Nr. 202218 Art: Schreibpegel Einzugsgebiet: 82.1 km²

Monat	I	II	III	IV	V	VI	VII	VIII	IX	X	XI	XII
Tag	Tägliche Abflüsse 2006 in m³/s											
1.	1.01	0.91	0.94	8.58	7.56	5.39	5.45	5.88	3.23	1.57	2.35	1.42
2.	1.00	0.90	0.90	10.3	8.00	5.20	4.29	7.72	2.46	1.74	2.21	1.33
3.	0.98	0.89	0.92	8.88	8.14	6.36	3.72	10.7	2.19	1.64	2.16	1.30
4.	0.95	0.86	0.93	6.86	9.04	8.80	3.17	13.8	1.85	11.6	2.15	1.34
5.	0.93	0.90	0.89	5.29	9.74	7.94	2.91	8.74	1.67	6.32	2.08	1.39
6.	0.92	0.89	0.89	4.08	8.16	6.44	3.11	9.10	1.51	4.16	2.30	1.29
7.	0.92	0.89	0.86	3.21	7.11	5.76	4.82	17.2	1.50	3.80	2.35	1.43
8.	0.90	0.90	0.86	3.10	7.00	5.31	7.10	13.4	6.41	3.34	2.38	1.17
9.	0.88	0.90	1.24	3.79	6.96	5.14	5.54	8.00	3.35	2.54	5.14	1.32
10.	0.85	0.87	1.40	4.62	5.84	4.96	3.63	6.40	2.85	2.28	5.57	1.37
11.	0.87	0.84	1.11	4.47	5.95	5.08	3.07	6.11	2.59	2.12	3.43	0.97
12.	0.91	0.77	0.98	3.23	6.13	4.99	3.73	6.41	2.44	2.03	4.91	0.92
13.	0.90	0.75	0.94	2.96	6.38	4.94	2.96	5.48	2.28	1.96	5.16	0.76
14.	0.95	0.86	0.92	3.93	8.71	4.60	2.64	5.38	2.10	1.86	12.7	0.73
15.	0.94	0.90	0.91	5.12	6.40	4.31	2.44	4.37	2.08	1.82	7.70	0.74
16.	0.93	0.93	0.92	7.78	6.87	4.45	2.22	3.56	1.99	1.77	4.12	0.72
17.	1.00	1.09	0.93	8.32	11.4	5.64	2.06	2.95	2.00	1.70	3.57	0.79
18.	0.99	1.06	0.93	8.42	8.92	5.18	1.91	2.54	4.89	1.56	3.22	0.87
19.	0.94	1.06	0.99	6.88	14.0	4.68	1.78	2.28	8.48	1.47	2.74	0.72
20.	0.93	1.08	1.06	6.53	11.1	5.07	1.67	2.48	4.09	1.38	2.74	0.51
21.	0.94	1.23	1.22	7.21	9.08	4.34	1.88	2.23	2.94	1.31	2.26	0.54
22.	0.94	1.19	1.52	8.17	8.67	10.1	2.03	2.56	2.34	1.29	2.60	0.46
23.	0.89	1.13	1.72	8.63	6.92	9.93	2.78	2.32	2.17	1.24	2.22	0.50
24.	0.77	1.10	1.78	9.00	6.01	5.32	2.45	3.74	2.05	2.09	2.21	0.55
25.	0.92	1.06	2.98	8.93	4.77	4.65	1.68	3.76	1.98	1.65	2.85	0.52
26.	0.99	1.02	4.65	9.97	4.65	3.83	1.51	2.03	2.53	1.28	2.26	0.44
27.	0.90	0.94	9.01	14.9	11.3	7.24	1.42	2.05	2.19	1.16	1.93	0.44
28.	0.94	0.93	10.8	16.3	10.5	5.45	8.16	2.83	1.83	1.30	1.75	0.45
29.	0.92		8.67	12.8	9.74	8.49	4.88	4.52	1.69	2.43	1.61	0.46
30.	0.92		5.93	9.15	7.93	8.60	2.92	6.12	1.63	4.16	1.54	0.41
31.	0.91		7.63		6.03		3.42	4.60		1.86		0.42
	Extremwerte in m³/s											
am	24.	13.	02.	08.	26.	22.	27.	24.	07.	27.	30.	22.
NQ	0.66	0.55	0.61	2.65	4.20	2.90	1.34	1.81	1.25	1.11	1.42	0.35
HQ	1.26	1.46	14.0	18.0	19.1	54.6	132	35.2	15.1	20.3	28.8	1.84
am	25.	28.	28.	28.	27.	22.	28.	07.	08.	04.	14.	07.
	Monatsmittel in m³/s(MQ),l/s.km²(Mq) bzw.Monatssummen in mm (h_A)											
MQ	0.93	0.96	2.43	7.38	8.03	5.94	3.27	5.78	2.71	2.47	3.34	0.85
Mq	11.3	11.7	29.6	89.9	97.8	72.4	39.8	70.4	33.0	30.0	40.7	10.3
h_A	30	28	79	233	262	188	107	189	86	80	105	27

Reihe: 2001-2005	Mittlere Monatsmittel in m³/s (MQ),l/s.km²(Mq) bzw. -summen in mm (h_A)											
MQ	1.24	1.39	3.18	4.58	6.47	4.60	4.46	4.37	3.50	3.07	2.07	1.51
Mq	15.1	16.9	38.8	55.8	78.8	56.0	54.3	53.3	42.6	37.4	25.3	18.4
h_A	41	41	104	145	211	145	145	143	111	100	65	48
Reihe: 1990-2006	Mittlere Monatsmittel mit Extremwerten in m³/s											
NQ	0.65	0.41	0.47	1.32	2.47	1.51	1.18	0.86	1.10	1.07	1.03	0.35
NQ_T	0.77	0.66	0.71	1.48	2.58	1.64	1.25	0.89	1.16	1.10	1.04	0.41
MNQ_T	0.91	1.02	1.29	2.50	4.10	2.96	2.16	1.73	1.86	1.60	1.49	1.03
NMQ	0.93	0.84	1.67	2.39	4.43	2.65	2.03	1.55	1.48	1.35	1.36	0.85
MQ	1.24	1.35	2.77	4.99	7.05	5.27	4.75	3.94	3.32	2.64	2.19	1.57
HMQ	1.63	2.07	4.10	8.41	11.9	9.69	7.87	7.47	5.54	5.58	3.78	2.31
MHQ	2.67	5.49	9.99	16.5	22.0	30.5	50.3	38.0	20.4	13.7	9.18	4.80
HQ	5.75	54.9	22.0	34.6	39.9	63.2	132	91.6	34.4	33.6	32.5	25.7

Jahreswerte in m³/s (Q),l/s.km²(Mq), mm (h_A)									
	Berichtsjahr			Reihe: 2001 - 2005			Reihe: 1990 - 2006		
NQ	0.35	22.12.		0.51	01.03.2005		0.35	22.12.2006	
NQ_T	0.41	30.12.					0.41	30.12.2006	
$MJNQ_T$							0.83		
NJMQ							2.49		2003
MQ,Mq,h_A	3.68	44.9	1415	3.38	41.2	1298	3.43	41.8	1319
HJMQ							4.31		1995
MJHQ							59.4		
HQ	132	28.07.		91.6	23.08.2005		132	28.07.2006	
NNQ seit 1989:	0.41	24.02.1996		HHQ seit 1989:	91.6	23.08.2005			

Berichtsjahr(J)	Überschreitungsdauer der Abflüsse in Tagen					Reihe(R): 2001-2005					
m³/s	Tage(J)	Tage(R)	m³/s	Tage(J)	Tage(R)	m³/s	Tage(J)	Tage(R)	m³/s	Tage(J)	Tage(R)
10000			500			20.0		1.4	1.00	282	355.0
8000			350			16.0	2	2.4	0.80	344	365.0
6000			250			12.0	8	5.4	0.60	353	365.2
4000			180			9.00	27	14.0	0.40	365	
3000			140			7.00	60	32.6	0.30		
2000			100			5.00	103	68.0	0.20		
1600			80.0			3.50	141	125.2	0.10		
1200			60.0			2.50	173	179.8	0.06		
900			40.0		0.2	1.80	223	238.4	0.03		
700			30.0		0.4	1.40	250	284.6	0.00		

Im Jän,Sep,Okt,Dez nach ergänzten Wasserständen ermittelt

Abflüsse

Nr. 123 Hörbrunn
Kelchsauer Ache

Mst.Nr. 201848 Art: Schreibpegel Einzugsgebiet: 134.5 km²

Monat	I	II	III	IV	V	VI	VII	VIII	IX	X	XI	XII
Tag	Tägliche Abflüsse 2006 in m³/s											
1.	1.56	1.07	1.43	6.48	6.90	9.34	8.71	6.19	6.06	3.24	3.15	2.70
2.	1.54	1.07	1.72	7.89	6.74	8.54	7.43	8.13	5.76	3.50	3.13	2.60
3.	1.46	1.07	2.03	6.74	6.74	9.74	6.58	12.7	5.57	3.23	3.03	2.53
4.	1.33	1.06	2.07	6.21	8.27	10.5	5.96	16.9	5.31	11.8	2.99	2.62
5.	1.28	1.04	2.03	5.55	9.40	9.90	5.56	12.3	5.19	7.31	2.96	2.79
6.	1.27	1.02	2.03	4.63	8.50	8.59	5.44	12.3	4.92	5.31	3.07	2.67
7.	1.26	1.05	2.00	4.18	7.52	8.04	6.07	18.1	4.93	4.89	3.14	2.92
8.	1.23	1.05	2.01	4.40	7.93	8.20	8.05	18.2	7.85	4.79	3.13	2.66
9.	1.23	1.04	2.45	4.94	7.63	8.26	6.35	14.1	5.16	4.19	4.91	2.79
10.	1.29	1.02	2.47	5.96	6.92	8.03	4.91	10.9	4.65	3.95	5.57	2.76
11.	1.36	1.02	2.23	5.69	7.26	8.42	4.39	9.73	4.45	3.78	3.74	2.45
12.	1.43	1.03	2.10	4.42	7.73	8.89	4.53	9.83	4.26	3.58	5.10	2.49
13.	1.52	1.12	2.07	4.16	8.15	9.50	3.99	8.72	4.06	3.47	4.40	2.34
14.	1.61	1.13	2.06	5.17	10.2	9.69	3.73	8.62	3.90	3.41	7.65	2.34
15.	1.89	1.07	2.05	6.24	9.11	9.71	3.51	7.85	3.73	3.33	5.96	2.36
16.	2.50	1.08	2.05	8.63	11.2	9.93	3.18	7.20	3.55	3.25	4.94	2.33
17.	1.80	1.21	2.02	9.34	16.4	11.1	2.99	6.87	3.65	3.08	4.70	2.42
18.	1.19	1.17	2.08	9.24	14.3	11.3	2.80	6.49	5.12	2.99	4.50	2.50
19.	1.15	1.17	2.21	8.40	19.4	11.2	2.65	6.25	8.70	2.93	4.12	2.24
20.	1.14	1.20	2.52	8.58	16.8	11.5	2.46	6.50	5.35	2.91	4.24	1.94
21.	1.16	1.28	2.82	9.06	14.5	11.8	2.62	5.84	4.37	2.84	3.66	1.95
22.	1.16	1.26	3.17	10.2	14.4	15.5	2.75	5.93	4.07	2.79	3.89	1.85
23.	1.12	1.20	3.25	10.4	12.9	15.0	2.66	5.78	3.88	2.79	3.49	1.90
24.	1.30	1.15	3.44	11.1	10.5	10.8	2.57	7.02	3.72	3.56	3.48	1.95
25.	1.69	1.12	5.04	11.3	9.30	9.96	2.05	7.40	3.64	3.28	3.98	1.89
26.	1.16	1.13	6.80	11.4	9.16	8.53	1.89	5.69	4.22	2.76	3.55	1.82
27.	1.14	1.04	11.3	15.3	16.1	9.78	1.78	5.58	3.70	2.60	3.23	1.88
28.	1.12	1.13	11.0	17.5	15.5	8.83	4.38	5.97	3.54	2.74	3.00	1.81
29.	1.10		8.01	13.0	15.6	13.0	5.37	7.52	3.41	3.77	2.90	1.90
30.	1.07		4.98	8.97	12.7	11.9	3.86	8.07	3.35	4.68	2.85	1.81
31.	1.07		5.93		10.2		3.80	7.02		3.00		1.84
	Extremwerte in m³/s											
am	30.	09.	01.	08.	03.	16.	28.	27.	21.	24.	27.	23.
NQ	0.73	0.70	1.19	3.19	5.33	7.16	1.41	3.25	2.09	1.97	1.61	1.58
HQ	2.86	1.50	16.5	19.6	24.3	44.6	33.0	30.5	13.2	18.0	10.7	3.33
am	16.	15.	27.	28.	19.	22.	28.	03.	08.	04.	14.	09.
	Monatsmittel in m³/s(MQ),l/s.km²(Mq) bzw.Monatssummen in mm (h_A)											
MQ	1.36	1.11	3.46	8.17	10.9	10.2	4.29	9.03	4.67	3.86	3.95	2.29
Mq	10.1	8.23	25.8	60.7	81.0	75.7	31.9	67.1	34.7	28.7	29.4	17.0
h_A	27	20	69	157	217	196	85	180	90	77	76	44

Reihe: 2001-2005	Mittlere Monatsmittel in m³/s (MQ),l/s.km²(Mq) bzw. -summen in mm (h_A)											
MQ	1.91	2.08	4.15	6.27	10.1	8.13	7.09	6.55	6.03	5.12	3.45	2.35
Mq	14.2	15.5	30.9	46.6	75.0	60.4	52.7	48.7	44.9	38.1	25.6	17.5
h_A	38	37	83	121	201	157	141	131	116	102	66	45
Reihe: 1992-2006	Mittlere Monatsmittel mit Extremwerten in m³/s											
NQ	0.73	0.70	0.77	1.33	4.43	1.49	1.41	1.14	1.54	1.54	1.31	0.73
NQ_T	1.07	0.86	0.83	1.60	4.89	2.24	1.78	1.41	2.05	1.87	1.56	1.12
MNQ_T	1.42	1.48	1.76	3.65	7.29	6.02	4.24	3.83	3.97	3.10	2.60	1.80
NMQ	1.36	1.06	1.83	4.10	8.23	4.38	3.82	2.44	3.49	2.64	1.91	1.57
MQ	1.86	1.83	3.72	6.62	11.1	9.25	7.74	6.46	5.93	4.67	3.59	2.48
HMQ	2.35	3.01	5.60	9.11	19.1	14.6	11.8	10.0	8.70	9.00	6.34	3.59
MHQ	4.66	3.60	12.5	20.0	25.9	35.3	44.1	36.9	22.6	17.5	10.6	4.74
HQ	13.7	9.91	24.4	36.4	45.5	51.1	67.4	63.3	34.4	47.0	31.4	8.57

Jahreswerte in m³/s (Q),l/s.km²(Mq), mm (h_A)									
	Berichtsjahr			Reihe: 2001 - 2005			Reihe: 1992 - 2006		
NQ	0.70	09.02.		0.73	30.12.2005		0.70	09.02.2006	
NQ_T	1.02	11.02.					0.83	14.03.1996	
$MJNQ_T$							1.26		
NJMQ							3.88		2003
MQ,Mq,h_A	5.29	39.3	1240	5.28	39.2	1237	5.46	40.6	1279
HJMQ							6.48		1999
MJHQ							48.6		
HQ	44.6	22.06.		67.4	17.07.2002		67.4	17.07.2002	
NNQ seit 1971:	0.46	15.10.1983		HHQ seit 1971:	80.7	06.08.1985			

Berichtsjahr(J)	Überschreitungsdauer der Abflüsse in Tagen					Reihe(R): 2001-2005					
m³/s	Tage(J)	Tage(R)	m³/s	Tage(J)	Tage(R)	m³/s	Tage(J)	Tage(R)	m³/s	Tage(J)	Tage(R)
10000			500			20.0		1.6	1.00	365	365.2
8000			350			16.0	8	5.0	0.80		
6000			250			12.0	24	21.0	0.60		
4000			180			9.00	63	50.2	0.40		
3000			140			7.00	104	92.8	0.30		
2000			100			5.00	149	164.4	0.20		
1600			80.0			3.50	205	213.8	0.10		
1200			60.0			2.50	264	264.0	0.06		
900			40.0			1.80	306	318.2	0.03		
700			30.0		0.6	1.40	316	360.0	0.00		

durch Kraftwerksbetrieb beeinflusst
Im Dez durch Eis beeinflusst
Im Jän,Feb,Mrz,Jun,Jul,Aug,Dez nach erg.Wasserständen erm.

Nr. 124 Bruckhäusl
Brixentaler Ache

Mst.Nr. 201863 Art: Schreibpegel Einzugsgebiet: 322.3 km²

Monat	I	II	III	IV	V	VI	VII	VIII	IX	X	XI	XII
Tag	Tägliche Abflüsse 2006 in m³/s											
1.	3.54	2.70	4.33	23.0	23.0	18.6	17.8	15.4	13.5	6.77	6.00	5.79
2.	3.48	2.77	5.04	28.7	23.3	17.9	15.0	21.0	11.9	7.41	6.19	5.62
3.	3.43	2.70	4.74	24.9	23.2	21.8	13.3	27.9	11.5	6.79	6.03	5.49
4.	3.31	2.66	4.70	20.5	25.3	25.8	12.2	35.5	10.6	30.6	6.09	5.55
5.	3.21	2.62	4.59	16.8	27.7	23.7	11.6	23.0	10.1	17.4	5.95	5.88
6.	3.16	2.61	4.42	14.4	24.7	20.2	11.7	22.3	9.62	10.7	6.23	5.55
7.	3.14	2.68	4.44	12.3	22.0	18.3	13.3	44.9	9.40	9.36	6.37	6.04
8.	3.06	2.68	4.39	12.4	21.4	17.1	19.6	44.7	17.2	8.97	6.43	5.49
9.	3.07	2.67	5.35	13.7	21.3	16.7	15.3	32.6	10.5	7.63	10.7	6.14
10.	3.22	2.61	5.86	15.6	18.8	16.1	11.6	24.6	9.38	7.09	13.1	6.37
11.	3.36	2.61	5.23	15.7	18.7	16.3	10.4	22.6	8.90	6.74	7.98	5.41
12.	3.59	2.57	4.86	12.4	19.1	16.4	11.1	23.4	8.56	6.41	12.5	5.30
13.	3.82	2.83	4.67	11.5	19.9	16.7	9.95	20.7	8.27	6.23	10.4	5.08
14.	4.12	2.86	4.70	13.7	25.3	16.6	9.40	20.9	7.90	6.08	18.3	5.05
15.	4.72	2.69	4.69	15.9	20.1	16.1	9.11	18.4	7.85	5.94	14.0	5.08
16.	6.50	2.89	4.70	22.1	21.1	16.4	8.35	15.8	7.60	5.73	11.2	5.00
17.	4.77	3.49	4.67	23.3	32.8	19.4	8.01	14.1	7.55	5.56	10.3	5.22
18.	2.94	3.40	4.75	24.8	27.3	19.4	7.64	13.2	11.0	5.36	9.63	5.40
19.	2.84	3.41	5.04	20.7	42.1	17.2	7.38	12.4	20.3	5.22	8.70	4.87
20.	2.80	3.43	5.70	20.2	33.4	20.1	7.00	14.3	11.5	5.12	9.17	4.21
21.	2.87	3.96	6.53	21.2	28.4	19.8	7.54	14.2	9.20	5.02	7.93	4.26
22.	2.86	3.96	7.81	23.6	27.1	31.0	8.61	14.0	8.42	4.96	8.84	3.97
23.	2.76	3.76	8.57	24.8	23.9	32.0	7.98	13.8	7.96	4.90	7.83	4.09
24.	3.10	3.56	8.40	24.9	20.4	18.9	8.62	16.4	7.67	6.66	7.66	4.28
25.	4.35	3.42	11.5	25.3	17.4	18.0	6.66	18.3	7.51	6.19	8.47	4.16
26.	2.92	3.36	15.1	25.9	16.6	14.5	6.27	12.5	8.63	5.00	7.61	3.97
27.	3.01	3.32	25.1	36.9	32.5	18.3	6.01	12.6	8.03	4.71	6.90	3.92
28.	2.74	2.85	30.2	43.9	31.1	16.6	13.1	13.4	7.56	4.83	6.53	3.89
29.	2.74		25.1	35.4	31.0	28.0	13.3	18.5	7.21	6.60	6.25	4.01
30.	2.72		16.8	27.3	25.8	26.1	9.22	20.7	6.94	9.28	6.05	3.86
31.	2.75		20.8		20.7		8.66	17.5		5.71		3.89
	Extremwerte in m³/s											
am	27.	28.	01.	13.	26.	27.	28.	19.	29.	23.	01.	12.
NQ	0.80	0.45	2.26	6.64	11.2	8.54	1.40	8.13	3.48	0.51	4.87	1.58
HQ	13.2	7.22	40.8	48.1	51.8	134	113	82.5	31.4	47.5	27.3	7.88
am	16.	13.	28.	28.	19.	22.	28.	07.	08.	04.	09.	12.
	Monatsmittel in m³/s(MQ),l/s.km²(Mq) bzw.Monatssummen in mm (h_A)											
MQ	3.38	3.04	8.80	21.7	24.7	19.8	10.5	20.6	9.74	7.58	8.64	4.93
Mq	10.5	9.43	27.3	67.4	76.6	61.5	32.6	64.0	30.2	23.5	26.8	15.3
h_A	28	23	73	175	205	159	87	171	78	63	70	40

Reihe: 2001-2005	Mittlere Monatsmittel in m³/s (MQ),l/s.km²(Mq) bzw. -summen in mm (h_A)											
MQ	4.49	4.70	10.6	14.5	20.3	16.7	15.2	13.7	11.9	10.3	7.13	5.53
Mq	13.9	14.6	33.0	44.9	62.9	51.8	47.0	42.5	36.9	32.0	22.1	17.1
h_A	37	35	88	116	169	134	126	114	96	86	57	44
Reihe: 1951-2006	Mittlere Monatsmittel mit Extremwerten in m³/s											
NQ	0.05	.042	.038	1.83	5.38	2.14	0.39	0.08	0.10	.049	0.05	0.07
NQ_T	0.90	1.18	1.80	2.16	6.10	5.95	3.77	3.30	3.23	2.40	1.98	1.26
MNQ_T	3.27	3.37	4.32	7.86	12.4	12.2	8.85	7.36	6.31	5.09	4.61	3.75
NMQ	1.58	2.18	3.37	6.23	11.5	10.2	7.68	5.97	5.50	3.81	3.44	1.71
MQ	4.34	4.63	8.10	13.7	19.9	19.5	16.4	13.6	10.2	7.92	6.46	5.43
HMQ	7.72	7.75	15.5	23.5	39.3	38.2	35.1	24.0	17.4	18.4	13.2	10.3
MHQ	9.34	10.6	22.8	32.8	49.6	62.7	77.1	65.5	37.3	24.6	16.7	14.7
HQ	27.8	84.4	62.6	83.0	121	180	240	212	95.0	92.6	72.8	75.1

Jahreswerte in m³/s (Q),l/s.km²(Mq), mm (h_A)									
	Berichtsjahr			Reihe: 2001 - 2005			Reihe: 1951 - 2006		
NQ	0.45	28.02.		0.06	17.01.2002		.038	13.03.1996	
NQ_T	2.57	12.02.					0.90	13.01.1960	
$MJNQ_T$							2.84		
NJMQ							7.84		1971
MQ,Mq,h_A	12.0	37.2	1174	11.3	35.0	1103	10.9	33.8	1065
HJMQ							15.3		1970
MJHQ							97.3		
HQ	134	22.06.		212	23.08.2005		240	29.07.1969	
NNQ seit 1951:	.038	13.03.1996		HHQ seit 1951:	240	29.07.1969			

Berichtsjahr(J)	Überschreitungsdauer der Abflüsse in Tagen					Reihe(R): 2001-2005					
m³/s	Tage(J)	Tage(R)	m³/s	Tage(J)	Tage(R)	m³/s	Tage(J)	Tage(R)	m³/s	Tage(J)	Tage(R)
10000			500			20.0	73	42.6	1.00		
8000			350			16.0	111	76.8	0.80		
6000			250			12.0	145	131.0	0.60		
4000			180			9.00	176	186.0	0.40		
3000			140			7.00	216	223.4	0.30		
2000			100		0.4	5.00	276	282.2	0.20		
1600			80.0		0.4	3.50	318	351.0	0.10		
1200			60.0		1.0	2.50	365	365.2	0.06		
900			40.0	4	3.0	1.80			0.03		
700			30.0	17	10.0	1.40			0.00		

durch Kraftwerksbetrieb beeinflusst
Im Aug nach ergänzten Wasserständen ermittelt

Abflüsse

Nr. 125 Kirchbichl - Bichlwang
Inn

Mst.Nr. 201889 Art: Schreibpegel Einzugsgebiet: 9310.0 km²

Zuleitungen aus: 248.7 km² Ableitungen aus: 163.8 km² E(wirksam): 9394.9 km²

Monat	I	II	III	IV	V	VI	VII	VIII	IX	X	XI	XII
Tag	Tägliche Abflüsse 2006 in m³/s											
1.	88.2	136	112	218	284	465	523	435	298	166	151	134
2.	92.5	144	134	238	278	433	453	456	277	171	163	120
3.	90.1	149	137	226	308	387	487	521	242	205	181	109
4.	110	139	131	217	329	350	534	593	292	383	170	121
5.	117	99.6	99.8	201	377	333	503	508	358	345	132	151
6.	104	106	104	193	390	345	508	451	349	247	135	142
7.	113	123	142	180	327	341	504	602	302	224	174	125
8.	92.9	125	127	177	362	322	503	545	342	179	177	117
9.	111	142	141	154	381	333	468	478	277	185	179	117
10.	150	125	105	180	360	345	448	455	213	217	197	114
11.	141	133	109	212	329	310	477	426	245	197	146	110
12.	145	91.7	90.8	181	336	361	486	391	285	197	171	132
13.	138	143	103	185	325	489	475	331	259	217	149	128
14.	98.7	140	132	183	386	551	425	367	273	181	206	134
15.	93.6	132	154	185	335	535	388	343	250	150	201	117
16.	81.7	142	135	204	362	603	374	331	287	165	169	121
17.	116	131	141	215	467	628	389	350	251	204	174	105
18.	113	112	111	235	591	582	413	353	276	189	147	123
19.	126	97.1	92.4	245	821	667	412	352	290	180	129	137
20.	103	101	109	252	780	747	410	340	255	173	148	132
21.	102	137	135	269	656	721	432	355	250	169	172	130
22.	78.2	144	134	284	542	718	410	348	251	138	193	122
23.	90.3	170	126	285	575	819	376	317	249	141	165	99.0
24.	128	137	133	294	519	644	370	341	189	189	144	95.5
25.	128	104	132	313	428	644	387	391	212	192	146	86.2
26.	136	85.1	137	329	386	703	407	302	270	156	117	92.3
27.	134	95.3	199	365	455	704	425	249	260	160	137	91.3
28.	125	112	263	411	561	662	443	286	230	161	152	99.7
29.	88.0		238	423	768	792	443	378	203	130	153	89.0
30.	102		193	344	689	671	403	368	197	151	145	88.3
31.	128		208		544		376	339		163		84.5
	Extremwerte in m³/s											
am	20.	06.	10.	09.	02.	08.	28.	27.	20.	23.	26.	31.
NQ	69.1	62.2	7.42	140	254	264	187	225	83.0	115	106	37.8
HQ	199	221	302	503	951	1019	660	825	441	465	301	186
am	12.	13.	28.	28.	19.	23.	28.	03.	19.	04.	14.	05.
	Monatsmittel in m³/s(MQ),l/s.km²(Mq) bzw.Monatssummen in mm (h_A)											
MQ	112	125	139	247	460	540	440	397	264	191	161	115
Mq	11.9	13.3	14.8	26.2	48.9	57.5	46.9	42.2	28.1	20.3	17.1	12.3
h_A	32	32	40	68	131	149	126	113	73	54	44	32
	Reihe: 2001-2005 Mittlere Monatsmittel in m³/s (MQ),l/s.km²(Mq) bzw. -summen in mm (h_A)											
MQ	146	150	180	211	439	581	500	435	289	226	198	158
Mq	15.5	15.9	19.2	22.4	46.7	61.8	53.2	46.3	30.8	24.0	21.1	16.8
h_A	42	39	51	58	125	160	143	124	80	64	55	44
	Reihe: 1971-2006 Mittlere Monatsmittel mit Extremwerten in m³/s											
NQ	47.2	43.7	7.42	4.87	100	126	187	115	65.0	63.2	14.6	34.5
NQ_T	78.2	85.1	77.9	112	122	243	283	221	131	127	105	80.9
MNQ_T	88.9	90.0	94.9	121	214	326	340	261	183	139	115	92.4
NMQ	112	122	123	135	207	405	390	306	198	175	135	112
MQ	118	121	140	180	357	490	467	374	260	195	153	127
HMQ	180	176	236	363	758	802	885	647	388	371	303	210
MHQ	197	204	248	326	637	821	828	776	467	371	262	229
HQ	411	603	644	696	1418	1767	1855	2454	1076	862	742	701

Jahreswerte in m³/s (Q),l/s.km²(Mq), mm (h_J)

	Berichtsjahr			Reihe: 2001 - 2005			Reihe: 1971 - 2006		
NQ	7.42	10.03.		8.31	17.03.2005		4.87	08.04.1996	
NQ_T	78.2	22.01.					77.9	14.03.2005	
$MJNQ_T$							98.6		
NJMQ							260		2005
MQ,Mq,h_A	267	28.4	895	292	31.1	982	299	31.8	1004
HJMQ							374		1999
MJHQ							1221		
HQ	1019	23.06.		2454	23.08.2005		2454	23.08.2005	

NNQ seit 1951: 4.87 08.04.1996 **HHQ seit** 1951: 2454 23.08.2005

Berichtsjahr(J) Überschreitungsdauer der Abflüsse in Tagen Reihe(R): 2001-2005

m³/s	Tage(J)	Tage(R)	m³/s	Tage(J)	Tage(R)	m³/s	Tage(J)	Tage(R)	m³/s	Tage(J)	Tage(R)
10000			500	39	50.4	20.0			1.00		
8000			350	101	106.2	16.0			0.80		
6000			250	157	163.8	12.0			0.60		
4000			180	207	246.4	9.00			0.40		
3000			140	259	316.6	7.00			0.30		
2000			100	338	357.0	5.00			0.20		
1600		0.2	80.0	364	364.8	3.50			0.10		
1200		0.4	60.0	365	365.0	2.50			0.06		
900		2.8	40.0			1.80			0.03		
700	10	13.0	30.0			1.40			0.00		

ausgewertet nach Erhebungen der Tiroler Wasserkraftwerke-AG
siehe Tabelle Überleitungen u. Speicherungen d. Berichtsjahrs
durch Kraftwerksbetrieb beeinflusst
Abfluss: Turbinendurchfluss + Überwasser in der Innschleife

Nr. 127 Söll
Stampfangerbach

Mst.Nr. 202135 Art: Schreibpegel Einzugsgebiet: 20.9 km²

Monat	I	II	III	IV	V	VI	VII	VIII	IX	X	XI	XII
Tag	Tägliche Abflüsse 2006 in m³/s											
1.	0.16	0.13	0.15	2.42	1.39	0.72	1.01	0.59	0.50	0.28	0.29	0.32
2.	0.15	0.13	0.15	3.07	1.40	0.74	0.77	0.51	0.45	0.32	0.31	0.31
3.	0.14	0.13	0.15	2.54	1.36	1.11	0.63	0.93	0.42	0.30	0.31	0.31
4.	0.14	0.13	0.14	2.18	1.36	1.12	0.52	0.86	0.39	1.04	0.32	0.32
5.	0.14	0.13	0.14	1.83	1.40	0.95	0.46	0.67	0.37	0.76	0.31	0.35
6.	0.15	0.13	0.14	1.57	1.19	0.88	0.45	1.01	0.36	0.58	0.31	0.31
7.	0.15	0.13	0.14	1.47	1.16	0.83	0.54	2.79	0.36	0.51	0.31	0.32
8.	0.14	0.13	0.14	1.48	1.13	0.73	0.55	2.06	0.60	0.48	0.32	0.31
9.	0.14	0.13	0.17	1.55	1.13	0.67	0.47	1.17	0.40	0.48	0.73	0.35
10.	0.13	0.12	0.19	1.70	1.03	0.62	0.44	0.80	0.36	0.45	0.66	0.33
11.	0.13	0.12	0.18	1.62	0.96	0.58	0.41	0.67	0.35	0.42	0.50	0.26
12.	0.13	0.12	0.16	1.44	0.92	0.54	0.45	0.79	0.33	0.38	0.83	0.23
13.	0.13	0.12	0.16	1.41	0.87	0.50	0.59	0.72	0.32	0.35	0.63	0.22
14.	0.13	0.12	0.15	1.53	1.04	0.47	0.93	0.75	0.30	0.32	0.90	0.22
15.	0.13	0.13	0.16	1.71	0.83	0.45	0.42	0.63	0.28	0.31	0.65	0.20
16.	0.13	0.16	0.17	2.33	0.81	0.49	0.38	0.53	0.28	0.28	0.55	0.20
17.	0.13	0.19	0.15	2.22	0.95	0.53	0.38	0.46	0.28	0.25	0.46	0.20
18.	0.13	0.18	0.16	2.11	0.80	0.45	0.35	0.44	0.37	0.24	0.43	0.20
19.	0.13	0.17	0.17	1.88	1.05	0.44	0.35	0.43	0.54	0.23	0.41	0.19
20.	0.13	0.17	0.19	1.87	0.92	0.86	0.34	0.45	0.41	0.22	0.47	0.18
21.	0.12	0.20	0.21	1.98	0.90	0.43	0.44	0.44	0.33	0.21	0.42	0.17
22.	0.12	0.20	0.27	2.12	0.79	0.38	0.46	0.48	0.31	0.20	0.48	0.16
23.	0.13	0.18	0.32	2.29	0.70	0.41	0.36	0.46	0.29	0.20	0.41	0.16
24.	0.13	0.17	0.33	2.21	0.64	0.39	0.35	0.52	0.27	0.56	0.39	0.16
25.	0.12	0.16	0.56	2.19	0.58	0.39	0.34	0.54	0.27	0.47	0.38	0.16
26.	0.13	0.15	0.90	2.16	0.56	0.33	0.33	0.44	0.34	0.32	0.37	0.15
27.	0.13	0.14	1.88	2.69	0.86	0.55	0.33	0.42	0.32	0.25	0.36	0.15
28.	0.13	0.15	2.86	2.93	0.81	0.48	0.43	0.48	0.30	0.23	0.34	0.15
29.	0.13		2.36	2.38	0.83	2.51	0.44	0.58	0.29	0.31	0.33	0.15
30.	0.13		1.63	1.70	0.77	1.47	0.39	0.71	0.28	0.41	0.33	0.15
31.	0.13		2.20		0.75		0.42	0.63		0.26		0.15
	Extremwerte in m³/s											
am	18.	12.	09.	13.	27.	24.	31.	24.	24.	23.	01.	28.
NQ	0.12	0.11	0.14	1.41	0.55	0.31	0.32	0.40	0.26	0.19	0.24	0.15
HQ	0.16	0.21	3.74	3.71	2.10	12.5	1.53	6.81	1.53	1.69	1.58	0.43
am	01.	18.	28.	28.	05.	29.	14.	07.	08.	04.	09.	09.
	Monatsmittel in m³/s(MQ),l/s.km²(Mq) bzw.Monatssummen in mm (h_A)											
MQ	0.13	0.15	0.54	2.02	0.96	0.70	0.47	0.74	0.36	0.38	0.45	0.23
Mq	6.36	6.98	25.7	96.6	46.1	33.5	22.7	35.4	17.1	18.0	21.6	10.9
h_A	17	17	69	250	124	87	61	95	44	48	56	28
	Reihe: 2001-2005 Mittlere Monatsmittel in m³/s (MQ),l/s.km²(Mq) bzw. -summen in mm (h_A)											
MQ	0.23	0.26	0.72	1.03	0.74	0.58	0.62	0.69	0.54	0.42	0.31	0.29
Mq	11.2	12.5	34.5	49.5	35.2	27.9	29.9	33.2	25.7	19.9	14.7	13.8
h_A	30	30	93	128	94	72	80	89	67	53	38	36
	Reihe: 1987-2006 Mittlere Monatsmittel mit Extremwerten in m³/s											
NQ	0.11	0.11	0.13	0.23	0.24	0.14	0.14	0.09	0.07	0.09	0.13	0.12
NQ_T	0.12	0.12	0.14	0.24	0.25	0.17	0.16	0.14	0.10	0.11	0.15	0.13
MNQ_T	0.19	0.21	0.30	0.66	0.47	0.37	0.35	0.34	0.30	0.26	0.25	0.23
NMQ	0.13	0.15	0.27	0.28	0.41	0.25	0.26	0.18	0.27	0.21	0.18	0.16
MQ	0.25	0.28	0.64	1.13	0.87	0.64	0.68	0.62	0.50	0.40	0.37	0.35
HMQ	0.39	0.56	1.17	2.02	1.95	1.21	1.41	1.21	0.77	0.90	0.74	0.59
MHQ	0.59	0.78	2.27	3.24	3.75	4.59	6.13	6.46	3.82	2.02	1.25	1.76
HQ	1.20	5.12	5.64	8.23	12.1	12.5	19.7	17.8	7.97	6.29	5.87	10.5

Jahreswerte in m³/s (Q),l/s.km²(Mq), mm (h_J)

	Berichtsjahr			Reihe: 2001 - 2005			Reihe: 1987 - 2006		
NQ	0.11	12.02.		0.07	11.09.2003		0.07	11.09.2003	
NQ_T	0.12	12.02.					0.10	08.09.2003	
$MJNQ_T$							0.15		
NJMQ							0.37		2003
MQ,Mq,h_A	0.59	28.4	897	0.54	25.7	809	0.56	26.9	847
HJMQ							0.72		1999
MJHQ							9.73		
HQ	12.5	29.06.		15.9	23.08.2005		19.7	22.07.1998	

NNQ seit 1986: 0.07 11.09.2003 **HHQ seit** 1986: 19.7 22.07.1998

Berichtsjahr(J) Überschreitungsdauer der Abflüsse in Tagen Reihe(R): 2001-2005

m³/s	Tage(J)	Tage(R)	m³/s	Tage(J)	Tage(R)	m³/s	Tage(J)	Tage(R)	m³/s	Tage(J)	Tage(R)
10000			500			20.0			1.00	57	43.4
8000			350			16.0			0.80	80	68.8
6000			250			12.0			0.60	106	107.8
4000			180			9.00			0.40	178	176.8
3000			140			7.00		0.2	0.30	242	228.8
2000			100			5.00		0.4	0.20	275	299.4
1600			80.0			3.50		1.8	0.10	365	365.2
1200			60.0			2.50	7	2.8	0.06		
900			40.0			1.80	26	7.8	0.03		
700			30.0			1.40	41	15.8	0.00		

Im Jän,Apr,Mai,Jun,Jul,Aug,Okt nach erg.Wasserständen erm.

Abflüsse

Nr. 128 Kaiserwerk Weißache

Mst.Nr. 201897 Art: Schreibpegel Einzugsgebiet: 94.0 km²

Ableitungen aus: **2.3km²** **E(wirksam):** **91.7km²**

Monat	I	II	III	IV	V	VI	VII	VIII	IX	X	XI	XII
Tag	**Tägliche Abflüsse 2006 in m³/s**											
1.	0.81	0.71	0.97	9.36	5.54	3.22	3.30	1.58	3.10	1.04	1.43	1.21
2.	0.82	0.71	0.90	11.9	5.30	3.34	2.54	1.28	2.56	1.24	1.47	1.17
3.	0.81	0.72	0.90	9.88	5.07	6.35	2.17	3.16	2.31	1.11	1.50	1.13
4.	0.79	0.71	0.91	8.14	5.08	8.17	1.89	4.37	2.05	4.53	1.50	1.19
5.	0.79	0.70	0.86	6.64	5.52	6.96	1.70	3.18	1.88	3.49	1.51	1.72
6.	0.78	0.68	0.80	5.41	4.81	5.16	1.66	5.23	1.74	2.28	1.55	1.43
7.	0.77	0.71	0.80	4.64	4.21	4.34	1.90	14.8	1.64	1.90	1.61	1.48
8.	0.76	0.71	0.78	4.57	3.90	3.64	2.13	10.6	3.21	1.71	1.74	1.36
9.	0.75	0.72	1.11	4.95	3.96	3.17	1.65	6.14	1.83	1.56	3.71	1.57
10.	0.74	0.69	1.61	5.47	3.59	2.83	1.52	4.23	1.62	1.42	3.79	1.68
11.	0.71	0.69	1.28	5.33	3.35	2.60	1.38	3.54	1.51	1.36	2.39	1.41
12.	0.70	0.64	1.11	4.40	3.24	2.42	1.50	4.07	1.43	1.28	4.80	1.31
13.	0.70	0.64	1.01	4.17	3.12	2.25	1.33	3.82	1.32	1.22	3.48	1.23
14.	0.70	0.65	0.98	5.13	4.18	2.16	1.66	3.89	1.25	1.18	5.07	1.16
15.	0.70	0.67	0.97	5.62	3.24	2.04	1.38	3.51	1.21	1.17	3.81	1.16
16.	0.68	0.99	0.97	7.72	3.06	2.10	1.16	2.86	1.18	1.11	3.05	1.11
17.	0.66	1.47	0.95	7.59	4.13	2.49	1.10	2.46	1.15	1.06	2.58	1.20
18.	0.73	1.38	0.97	7.31	3.32	2.00	1.01	2.25	1.69	1.01	2.28	1.28
19.	0.71	1.29	1.03	6.32	4.78	1.96	0.96	1.96	3.42	0.96	2.02	1.20
20.	0.69	1.32	1.25	5.98	4.20	3.08	0.92	1.95	2.41	0.93	2.22	1.02
21.	0.70	1.61	1.61	6.14	4.19	3.42	1.20	1.85	1.74	0.92	1.90	1.00
22.	0.72	1.67	2.31	6.45	3.51	2.50	1.44	1.99	1.49	0.88	2.34	0.90
23.	0.69	1.59	2.72	6.94	2.93	2.91	0.95	1.87	1.36	0.87	1.97	0.89
24.	0.68	1.41	2.69	6.60	2.74	2.45	0.91	2.36	1.28	1.95	1.82	0.91
25.	0.69	1.30	3.78	6.36	2.42	2.31	0.85	2.90	1.23	1.52	1.81	0.89
26.	0.67	1.19	5.24	6.45	2.24	1.90	0.81	1.86	1.39	1.10	1.64	0.85
27.	0.67	1.08	7.95	8.51	3.84	2.77	0.76	1.74	1.24	0.98	1.49	0.84
28.	0.66	0.98	9.34	8.76	3.76	2.50	1.03	2.25	1.18	1.01	1.40	0.83
29.	0.68		8.88	8.20	3.97	6.93	1.22	3.19	1.12	1.66	1.33	0.84
30.	0.68		6.68	6.50	3.55	4.75	1.07	4.64	1.08	2.10	1.27	0.83
31.	0.71		8.53		3.51		1.09	4.37		1.28		0.82
	Extremwerte in m³/s											
am	01.	13.	06.	13.	26.	16.	28.	02.	28.	28.	04.	28.
NQ	0.45	0.56	0.69	3.90	2.08	1.41	0.39	0.71	0.62	0.65	0.89	0.76
HQ	1.24	1.84	12.2	14.1	8.81	28.7	5.44	36.9	7.11	7.54	8.89	2.13
am	01.	17.	31.	02.	05.	20.	14.	07.	08.	04.	09.	05.
	Monatsmittel in m³/s(MQ),l/s.km²(Mq) bzw.Monatssummen in mm (h_A)											
MQ	0.72	0.99	2.58	6.72	3.88	3.42	1.43	3.67	1.72	1.48	2.28	1.15
Mq	7.87	10.8	28.1	73.2	42.3	37.3	15.6	40.1	18.8	16.1	24.9	12.5
h_A	21	26	75	190	113	97	42	107	49	43	65	32

Reihe: 2001-2005	**Mittlere Monatsmittel in m³/s (MQ),l/s.km²(Mq) bzw. -summen in mm (h_A)**											
MQ	1.29	1.67	3.74	4.06	2.52	2.58	2.70	3.19	2.62	2.08	1.61	1.43
Mq	14.1	18.2	40.7	44.3	27.5	28.1	29.5	34.8	28.5	22.7	17.6	15.6
h_A	38	44	109	115	74	73	79	93	74	61	46	40
Reihe: 1982-2006	**Mittlere Monatsmittel mit Extremwerten in m³/s**											
NQ	0.45	0.52	0.61	0.64	0.73	0.77	0.39	0.64	0.53	0.50	0.36	0.37
NQ_T	0.50	0.58	0.74	0.72	0.82	0.94	0.76	0.67	0.67	0.50	0.54	0.40
MNQ_T	1.03	1.13	1.52	2.79	1.87	1.57	1.40	1.41	1.39	1.12	1.08	1.04
NMQ	0.72	0.76	1.38	0.86	1.71	1.35	1.16	0.91	1.19	0.68	0.79	0.77
MQ	1.49	1.66	3.14	4.57	3.28	2.81	2.85	2.95	2.35	1.74	1.62	1.67
HMQ	3.37	2.97	6.20	7.97	7.64	7.25	5.34	6.20	4.15	3.87	3.34	3.29
MHQ	3.95	5.22	9.81	10.8	10.8	15.6	17.6	23.7	10.8	6.83	5.14	8.63
HQ	11.0	27.6	22.2	18.9	46.4	51.5	48.1	97.2	22.6	25.1	22.2	51.4

Jahreswerte in m³/s (Q),l/s.km²(Mq), mm (h_A)

	Berichtsjahr			**Reihe:** 2001 - 2005			**Reihe:** 1982 - 2006		
NQ	0.39	28.07.		0.46	03.12.2003		0.36	23.11.1983	
NQ_T	0.64	13.02.					0.40	17.12.1991	
$MJNQ_T$							0.77		
NJMQ							1.73		2003
MQ,Mq,h_A	2.50	27.3	861	2.46	26.8	845	2.51	27.4	864
HJMQ							3.31		1995
MJHQ							34.8		
HQ	36.9	07.08.		97.2	23.08.2005		97.2	23.08.2005	

NNQ seit 1982: 0.36 23.11.1983 **HHQ seit** 1982: 97.2 23.08.2005

Berichtsjahr(J) Überschreitungsdauer der Abflüsse in Tagen Reihe(R): 2001-2005

m³/s	Tage(J)	Tage(R)	m³/s	Tage(J)	Tage(R)	m³/s	Tage(J)	Tage(R)	m³/s	Tage(J)	Tage(R)
10000			**500**			**20.0**		0.8	**1.00**	281	309.2
8000			**350**			**16.0**		1.6	**0.80**	320	347.8
6000			**250**			**12.0**	1	2.8	**0.60**	365	365.2
4000			**180**			**9.00**	6	6.6	**0.40**		
3000			**140**			**7.00**	17	11.0	**0.30**		
2000			**100**			**5.00**	46	28.6	**0.20**		
1600			**80.0**			**3.50**	85	60.0	**0.10**		
1200			**60.0**			**2.50**	121	122.8	**0.06**		
900			**40.0**		0.2	**1.80**	167	185.6	**0.03**		
700			**30.0**		0.2	**1.40**	213	238.4	**0.00**		

siehe Tabelle Überleitungen u. Speicherungen d. Berichtsjahrs
durch Kraftwerksbetrieb beeinflusst
Im Jul nach ergänzten Wasserständen ermittelt

Nr. 130 Kufstein (ÖBK) Sparchenbach

Mst.Nr. 230938 Art: Schreibpegel Einzugsgebiet: 34.0 km²

Monat	I	II	III	IV	V	VI	VII	VIII	IX	X	XI	XII
Tag	**Tägliche Abflüsse 2006 in m³/s**											
1.	0.45	0.40	0.40	3.88	2.75	2.66	2.29	0.64	1.72	0.49	0.61	0.38
2.	0.44	0.37	0.38	6.00	2.42	2.47	1.83	0.54	1.40	0.73	0.69	0.31
3.	0.40	0.37	0.38	4.08	2.37	3.67	1.67	2.51	1.26	0.61	0.71	0.38
4.	0.39	0.37	0.39	3.19	2.49	5.49	1.57	3.27	1.16	1.77	0.71	0.35
5.	0.39	0.36	0.37	2.38	2.71	4.71	1.49	1.82	1.07	1.44	0.69	0.34
6.	0.40	0.36	0.35	1.76	2.31	3.22	1.37	6.55	1.02	0.93	0.69	0.31
7.	0.38	0.37	0.35	1.40	1.96	2.43	1.31	17.7	0.95	0.81	0.75	0.31
8.	0.39	0.37	0.34	1.46	1.79	2.12	1.32	7.10	1.87	0.77	0.85	0.29
9.	0.37	0.36	0.45	1.89	1.76	1.81	1.22	3.82	1.13	0.71	2.08	0.43
10.	0.36	0.37	0.59	2.08	1.52	1.64	1.14	2.77	1.00	0.67	2.06	0.75
11.	0.35	0.41	0.51	1.82	1.50	1.48	1.07	2.35	0.95	0.60	0.91	0.65
12.	0.35	0.38	0.43	1.36	1.44	1.37	1.07	2.16	0.91	0.60	2.18	0.58
13.	0.35	0.38	0.43	1.24	1.42	1.32	0.99	2.10	0.86	0.58	1.38	0.55
14.	0.35	0.32	0.43	2.22	2.05	1.28	0.96	2.08	0.78	0.55	2.28	0.53
15.	0.39	0.35	0.41	2.63	1.59	1.22	0.91	2.03	0.74	0.53	1.57	0.53
16.	0.37	0.44	0.37	3.60	1.47	1.51	0.85	1.73	0.72	0.51	1.09	0.52
17.	0.36	0.71	0.36	3.51	2.01	1.81	0.81	1.56	0.68	0.50	0.89	0.55
18.	0.41	0.62	0.35	3.19	1.87	1.49	0.75	1.47	0.82	0.49	0.79	0.56
19.	0.37	0.59	0.39	2.63	2.51	1.47	0.73	1.35	2.15	0.48	0.69	0.51
20.	0.40	0.59	0.50	2.55	2.33	1.45	0.63	1.31	1.60	0.48	0.70	0.47
21.	0.40	0.72	0.65	2.82	1.96	1.71	0.74	1.23	0.97	0.45	0.62	0.45
22.	0.40	0.68	1.05	3.10	1.78	2.61	0.72	1.31	0.90	0.45	0.77	0.43
23.	0.39	0.62	1.13	3.32	1.64	2.97	0.64	1.23	0.81	0.44	0.63	0.42
24.	0.38	0.52	0.94	3.16	1.47	2.28	0.60	1.50	0.80	0.60	0.68	0.41
25.	0.40	0.49	1.84	3.02	1.34	2.39	0.57	1.81	0.75	0.49	0.59	0.40
26.	0.41	0.46	3.36	2.86	1.29	1.76	0.55	1.22	0.73	0.45	0.48	0.38
27.	0.37	0.43	5.88	4.40	2.53	3.87	0.53	1.13	0.73	0.44	0.51	0.37
28.	0.36	0.41	5.76	5.89	3.18	2.83	0.52	1.30	0.67	0.43	0.50	0.37
29.	0.37		3.98	5.85	3.42	5.11	0.53	1.66	0.60	0.93	0.42	0.37
30.	0.39		2.43	3.49	3.00	2.96	0.57	2.90	0.65	0.93	0.40	0.36
31.	0.39		3.86		2.78		0.53	2.65		0.58		0.36
	Extremwerte in m³/s											
am	01.	13.	06.	13.	25.	15.	27.	02.	16.	27.	30.	28.
NQ	0.18	0.08	0.10	0.83	0.90	0.83	0.17	0.17	0.39	0.26	0.14	.025
HQ	0.90	1.13	7.90	8.34	4.97	13.9	2.71	34.8	4.19	3.17	5.91	1.27
am	01.	17.	27.	28.	28.	29.	01.	07.	08.	04.	09.	10.
	Monatsmittel in m³/s(MQ),l/s.km²(Mq) bzw.Monatssummen in mm (h_A)											
MQ	0.39	0.46	1.26	3.03	2.09	2.44	0.98	2.67	1.01	0.66	0.93	0.44
Mq	11.3	13.5	37.0	89.0	61.4	71.7	29.0	78.6	29.8	19.4	27.4	12.9
h_A	30	33	99	231	164	186	78	210	77	52	71	34

Reihe:	**Mittlere Monatsmittel in m³/s (MQ),l/s.km²(Mq) bzw. -summen in mm (h_A)**											
MQ												
Mq												
h_A												
Reihe: 2002-2006	**Mittlere Monatsmittel mit Extremwerten in m³/s**											
NQ	0.14	0.08	0.10	0.43	0.48	0.40	0.17	0.17	0.28	0.15	0.14	.025
NQ_T	0.35	0.32	0.21	0.76	0.84	0.61	0.52	0.47	0.39	0.37	0.39	0.29
MNQ_T	0.42	0.44	0.47	0.94	1.07	1.04	1.05	0.87	0.76	0.55	0.52	0.44
NMQ	0.39	0.46	1.25	1.26	1.33	0.92	0.67	0.53	0.94	0.66	0.44	0.44
MQ	0.63	0.64	1.58	1.96	1.82	1.94	1.98	2.54	1.41	1.08	0.94	0.63
HMQ	0.81	0.97	2.28	3.03	2.42	3.17	4.05	4.65	2.00	1.76	1.93	1.01
MHQ	2.57	1.66	7.73	6.96	9.28	11.6	14.2	26.1	8.68	5.49	3.38	1.69
HQ	3.79	2.45	12.6	14.0	17.1	15.7	37.7	45.7	17.0	10.6	5.91	3.21

Jahreswerte in m³/s (Q),l/s.km²(Mq), mm (h_A)

	Berichtsjahr			**Reihe:**			**Reihe:** 2002 - 2006		
NQ	.025	28.12.					.025	28.12.2006	
NQ_T	0.29	08.12.					0.21	09.03.2005	
$MJNQ_T$							0.33		
NJMQ							0.90		2003
MQ,Mq,h_A	1.36	40.1	1266				1.43	42.2	1330
HJMQ							1.78		2005
MJHQ							30.5		
HQ	34.8	07.08.					45.7	12.08.2002	

NNQ seit 2001: 0.14 16.01.2002 **HHQ seit** 2001: 45.7 12.08.2002

Berichtsjahr(J) Überschreitungsdauer der Abflüsse in Tagen Reihe(R):

m³/s	Tage(J)	Tage(R)	m³/s	Tage(J)	Tage(R)	m³/s	Tage(J)	Tage(R)	m³/s	Tage(J)	Tage(R)
10000			**500**			**20.0**			**1.00**	161	
8000			**350**			**16.0**	1		**0.80**	183	
6000			**250**			**12.0**	1		**0.60**	231	
4000			**180**			**9.00**	1		**0.40**	306	
3000			**140**			**7.00**	2		**0.30**	364	
2000			**100**			**5.00**	10		**0.20**	365	
1600			**80.0**			**3.50**	21		**0.10**		
1200			**60.0**			**2.50**	53		**0.06**		
900			**40.0**			**1.80**	92		**0.03**		
700			**30.0**			**1.40**	128		**0.00**		

ausgewertet nach Erhebung der ÖBK-GmbH
durch Kraftwerksbetrieb beeinflusst
Im Jän nach ergänzten Wasserständen ermittelt

Abflüsse

Nr. 132 Thiersee
Thierseebach

Mst.Nr. 202259 Art: Schreibpegel Einzugsgebiet: 6.2 km²

Monat	I	II	III	IV	V	VI	VII	VIII	IX	X	XI	XII
Tag	Tägliche Abflüsse 2006 in m³/s											
1.	0.08	0.06	0.09	1.07	0.25	0.42	0.28	0.17	0.27	0.09	.048	0.11
2.	0.09	0.06	0.08	1.12	0.21	0.37	0.18	0.13	0.22	0.09	0.06	0.11
3.	0.09	0.06	0.07	1.05	0.18	0.28	0.16	0.20	0.18	0.10	0.08	0.10
4.	0.08	0.06	0.09	0.99	0.16	0.36	0.14	0.33	0.16	0.15	0.09	0.11
5.	0.07	0.06	0.09	0.86	0.14	0.51	0.12	0.27	0.14	0.26	0.08	0.15
6.	0.06	0.06	0.08	0.55	0.13	0.29	0.11	0.33	0.13	0.26	0.10	0.14
7.	0.06	0.07	0.08	0.35	0.12	0.36	0.10	1.08	0.13	0.16	0.11	0.14
8.	0.06	0.07	0.08	0.35	0.12	0.31	0.11	1.30	0.23	0.13	0.08	0.13
9.	0.06	0.07	0.19	0.37	0.11	0.10	0.11	1.18	0.18	0.11	0.16	0.14
10.	0.06	0.07	0.31	0.37	0.11	0.05	0.10	0.57	0.14	0.16	0.36	0.17
11.	0.06	0.07	0.25	0.43	0.11	0.06	0.10	0.23	0.13	0.16	0.27	0.17
12.	0.06	0.07	0.19	0.53	0.11	0.08	0.09	0.22	0.12	0.15	0.62	0.15
13.	0.05	0.06	0.14	0.26	0.11	0.11	0.08	0.23	0.11	0.14	0.71	0.13
14.	0.05	0.05	0.11	0.25	0.17	0.09	0.08	0.24	0.11	0.11	0.51	0.12
15.	0.05	0.06	0.10	0.32	0.14	0.10	0.08	0.24	0.11	0.10	0.35	0.12
16.	.051	0.10	0.09	0.35	0.13	0.12	0.07	0.21	0.10	0.09	0.18	0.11
17.	.049	0.22	0.09	0.38	0.18	0.22	0.07	0.18	0.10	0.08	0.19	0.11
18.	0.09	0.22	0.09	0.31	0.17	0.17	0.07	0.17	0.11	0.08	0.17	0.12
19.	0.09	0.21	0.08	0.25	0.20	0.14	0.07	0.15	0.15	0.15	0.15	0.12
20.	0.07	0.19	0.10	0.22	0.20	0.15	0.07	0.14	0.14	0.15	0.16	0.12
21.	0.06	0.21	0.14	0.20	0.19	0.15	0.07	0.14	0.12	0.17	0.15	0.11
22.	0.08	0.20	0.22	0.19	0.19	0.27	0.07	0.16	0.11	0.16	0.18	0.10
23.	0.07	0.18	0.36	0.21	0.15	0.30	0.07	0.17	0.11	0.24	0.18	0.09
24.	0.06	0.15	0.36	0.19	0.15	0.23	0.07	0.18	0.10	0.24	0.16	0.09
25.	0.06	0.12	0.50	0.17	0.13	0.22	0.06	0.32	0.10	0.21	0.15	0.09
26.	0.06	0.11	0.72	0.16	0.12	0.16	0.06	0.24	0.09	0.17	0.14	0.09
27.	0.06	0.11	1.08	0.17	0.22	0.31	0.06	0.18	0.09	0.14	0.13	0.09
28.	0.06	0.10	1.32	0.22	0.31	0.57	0.06	0.18	0.09	0.07	0.13	0.09
29.	0.06		1.40	0.28	0.43	0.70	0.08	0.24	0.09	.040	0.12	0.09
30.	0.06		1.15	0.28	0.34	0.65	0.09	0.47	0.09	0.07	0.12	0.09
31.	0.06		1.04		0.33		0.10	0.46		0.08		0.09
	Extremwerte in m³/s											
am	18.	14.	08.	13.	12.	11.	28.	02.	30.	28.	01.	31.
NQ	.049	0.05	0.07	0.06	0.10	.029	0.05	0.11	0.09	.032	.016	0.09
HQ	0.13	0.24	1.45	1.14	0.48	0.92	0.58	1.59	0.28	0.57	1.00	0.18
am	18.	17.	29.	03.	28.	29.	01.	08.	01.	05.	12.	10.
	Monatsmittel in m³/s(MQ),l/s.km²(Mq) bzw.Monatssummen in mm (h_A)											
MQ	0.07	0.11	0.35	0.42	0.18	0.26	0.10	0.33	0.13	0.14	0.20	0.12
Mq	10.6	17.7	55.7	67.0	29.2	42.2	15.5	53.7	21.3	22.4	32.1	18.6
h_A	28	43	149	174	78	109	42	144	55	60	83	48

Reihe: 2001-2005	Mittlere Monatsmittel in m³/s (MQ),l/s.km²(Mq) bzw. -summen in mm (h_A)											
MQ	0.13	0.14	0.28	0.22	0.14	0.20	0.23	0.22	0.20	0.18	0.14	0.15
Mq	21.1	22.9	44.9	35.3	23.3	31.9	37.4	35.6	32.0	29.6	22.6	23.9
h_A	57	55	120	91	62	83	100	95	83	79	59	62
Reihe: 1996-2006	Mittlere Monatsmittel mit Extremwerten in m³/s											
NQ	.007	.027	.011	.008	.013	.029	0.05	0.05	.046	.003	.005	0.05
NQ_T	.027	.036	0.06	.049	0.05	0.05	0.06	0.06	.049	.007	.007	0.05
MNQ_T	0.08	0.09	0.13	0.14	0.11	0.10	0.13	0.11	0.10	.029	.044	0.09
NMQ	0.07	0.07	0.13	0.12	0.11	0.11	0.10	0.08	0.10	0.12	.045	0.07
MQ	0.13	0.16	0.31	0.25	0.18	0.20	0.25	0.21	0.19	0.19	0.15	0.16
HMQ	0.19	0.34	0.55	0.42	0.44	0.33	0.53	0.40	0.30	0.27	0.30	0.29
MHQ	0.41	0.46	0.98	0.75	0.63	0.78	1.11	0.94	0.67	0.73	0.59	0.48
HQ	1.14	1.25	2.07	1.37	2.88	1.83	2.28	2.84	1.13	1.25	1.00	1.29

Jahreswerte in m³/s (Q),l/s.km²(Mq), mm (h_J)

	Berichtsjahr			Reihe: 2001 - 2005			Reihe: 1996 - 2006		
NQ	.016	01.11.		.003	23.10.2004		.003	26.10.1998	
NQ_T	.040	29.10.					.007	25.10.1998	
$MJNQ_T$							.023		
NJMQ							0.13		2003
MQ,Mq,h_A	0.20	32.2	1015	0.19	30.0	945	0.20	32.3	1017
HJMQ							0.27		1999
MJHQ							1.84		
HQ	1.59	08.08.		2.84	23.08.2005		2.88	21.05.1999	

NNQ seit 1995: .003 26.10.1998 **HHQ seit** 1995: 2.88 21.05.1999

Berichtsjahr(J)	Überschreitungsdauer der Abflüsse in Tagen					Reihe(R): 2001-2005					
m³/s	Tage(J)	Tage(R)	m³/s	Tage(J)	Tage(R)	m³/s	Tage(J)	Tage(R)	m³/s	Tage(J)	Tage(R)
10000			500			20.0			1.00	11	3.0
8000			350			16.0			0.80	13	6.0
6000			250			12.0			0.60	18	10.6
4000			180			9.00			0.40	30	26.4
3000			140			7.00			0.30	55	46.4
2000			100			5.00			0.20	102	101.6
1600			80.0			3.50			0.10	255	270.0
1200			60.0			2.50			0.06	356	347.6
900			40.0			1.80		0.4	0.03	365	358.8
700			30.0			1.40	1	1.2	0.00		365.2

durch Seeschleuse beeinflusst
Im Jul nach ergänzten Wasserständen ermittelt

Nr. 133 Rettenschöß
Walchentaler Bach

Mst.Nr. 201830 Art: Schreibpegel Einzugsgebiet: 3.9 km²

Monat	I	II	III	IV	V	VI	VII	VIII	IX	X	XI	XII
Tag	Tägliche Abflüsse 2006 in m³/s											
1.	0.07	0.05	0.08	0.84	0.31	0.46	0.18	.051	0.22	0.07	0.11	0.08
2.	0.07	0.05	0.08	1.24	0.24	0.36	0.16	.050	0.16	0.07	0.12	0.08
3.	0.07	0.05	0.08	0.92	0.20	0.49	0.13	0.08	0.13	0.08	0.12	0.08
4.	0.07	0.05	0.07	0.83	0.17	0.65	0.12	0.13	0.12	0.14	0.13	0.08
5.	0.07	0.05	0.07	0.58	0.16	0.53	0.10	0.12	0.11	0.17	0.13	0.08
6.	0.06	0.05	0.07	0.41	0.14	0.35	0.09	0.94	0.10	0.14	0.14	0.08
7.	0.06	0.05	0.07	0.30	0.13	0.27	0.08	3.17	0.09	0.11	0.15	0.08
8.	0.06	0.05	0.07	0.32	0.13	0.22	0.07	1.11	0.32	0.11	0.15	0.08
9.	0.06	0.05	0.08	0.40	0.12	0.19	0.07	0.53	0.16	0.10	0.24	0.08
10.	0.06	.051	0.10	0.47	0.11	0.17	0.07	0.33	0.13	0.10	0.31	0.11
11.	0.06	.049	0.10	0.40	0.11	0.16	0.06	0.24	0.11	0.09	0.19	0.11
12.	0.06	.051	0.09	0.28	0.11	0.14	0.06	0.19	0.10	0.09	0.46	0.10
13.	0.06	.050	0.09	0.28	0.10	0.13	0.06	0.17	0.10	0.09	0.37	0.09
14.	0.06	0.05	0.08	0.55	0.16	0.13	0.06	0.15	0.09	0.09	0.59	0.08
15.	0.06	0.05	0.08	0.53	0.12	0.12	0.06	0.15	0.09	0.09	0.42	0.08
16.	0.06	0.06	0.08	0.60	0.12	0.13	0.06	0.13	0.08	0.09	0.25	0.09
17.	0.06	0.09	0.08	0.56	0.20	0.15	0.05	0.12	0.08	0.08	0.19	0.09
18.	0.06	0.10	0.08	0.45	0.15	0.13	0.05	0.11	0.08	0.08	0.15	0.09
19.	0.06	0.09	0.08	0.36	0.22	0.12	0.05	0.10	0.21	0.08	0.13	0.09
20.	0.06	0.10	0.09	0.31	0.19	0.13	.050	0.10	0.22	0.08	0.13	0.09
21.	0.05	0.11	0.12	0.28	0.16	0.17	.049	0.10	0.14	0.08	0.12	0.08
22.	0.05	0.12	0.17	0.25	0.15	0.33	.049	0.09	0.12	0.08	0.19	0.08
23.	0.05	0.11	0.21	0.23	0.13	0.34	.049	0.09	0.10	0.08	0.18	0.08
24.	0.05	0.10	0.19	0.20	0.12	0.22	.048	0.11	0.10	0.09	0.15	0.08
25.	0.05	0.09	0.32	0.18	0.12	0.20	.048	0.16	0.09	0.08	0.13	0.07
26.	0.05	0.08	0.51	0.22	0.12	0.17	.048	0.11	0.09	0.08	0.12	0.07
27.	0.05	0.08	0.79	0.30	0.19	0.15	.047	0.10	0.09	0.08	0.11	0.07
28.	0.05	0.08	0.98	0.43	0.33	0.14	.047	0.10	0.08	0.08	0.10	0.07
29.	0.05		0.83	0.54	0.34	0.19	.047	0.15	0.08	0.17	0.09	0.06
30.	0.05		0.57	0.38	0.34	0.23	.049	0.36	0.08	0.16	0.09	0.06
31.	0.05		0.80		0.35		.047	0.41		0.11		0.06
	Extremwerte in m³/s											
am	30.	12.	08.	26.	14.	21.	29.	03.	30.	03.	30.	31.
NQ	0.05	.047	0.07	0.16	0.10	0.11	.046	.045	0.08	0.07	0.09	0.06
HQ	0.07	0.12	1.24	1.39	0.65	0.98	0.20	6.70	0.61	0.33	0.95	0.12
am	01.	22.	27.	02.	28.	04.	01.	07.	08.	29.	14.	10.
	Monatsmittel in m³/s(MQ),l/s.km²(Mq) bzw.Monatssummen in mm (h_A)											
MQ	0.06	0.07	0.23	0.45	0.18	0.24	0.07	0.31	0.12	0.10	0.19	0.08
Mq	14.9	18.1	58.8	116	45.7	61.3	18.0	80.5	31.4	25.2	49.3	21.0
h_A	40	44	158	302	123	159	48	216	81	68	128	54

Reihe: 2001-2005	Mittlere Monatsmittel in m³/s (MQ),l/s.km²(Mq) bzw. -summen in mm (h_A)											
MQ	0.11	0.13	0.30	0.22	0.14	0.22	0.18	0.25	0.19	0.15	0.14	0.14
Mq	27.8	32.8	76.7	55.1	36.0	55.9	45.7	65.2	48.9	37.2	35.5	35.6
h_A	74	79	205	143	97	145	122	175	127	100	92	92
Reihe: 1984-2006	Mittlere Monatsmittel mit Extremwerten in m³/s											
NQ	.048	.043	.043	.049	.039	.047	.046	.042	.041	.044	.044	.036
NQ_T	.049	.049	.051	0.06	0.05	0.05	.047	.044	.041	.045	.044	.044
MNQ_T	0.07	0.08	0.10	0.11	0.09	0.09	0.09	0.08	0.08	0.07	0.08	0.08
NMQ	0.06	0.06	0.10	0.10	0.07	0.07	0.06	.049	.048	.048	0.06	0.07
MQ	0.11	0.14	0.25	0.26	0.17	0.19	0.21	0.20	0.18	0.13	0.14	0.14
HMQ	0.19	0.27	0.59	0.49	0.51	0.43	0.48	0.47	0.38	0.25	0.32	0.32
MHQ	0.37	0.61	1.08	0.90	1.27	1.52	1.65	2.35	1.09	0.59	0.72	0.69
HQ	1.58	2.21	2.95	2.08	9.46	5.30	7.63	12.1	3.61	2.23	2.47	2.96

Jahreswerte in m³/s (Q),l/s.km²(Mq), mm (h_J)

	Berichtsjahr			Reihe: 2001 - 2005			Reihe: 1984 - 2006		
NQ	.045	03.08.		.044	20.08.2003		.036	21.12.1991	
NQ_T	.047	31.07.					.041	24.09.1991	
$MJNQ_T$							0.06		
NJMQ							0.12		2003
MQ,Mq,h_A	0.18	45.1	1421	0.18	45.9	1448	0.18	45.5	1435
HJMQ							0.23		2002
MJHQ							4.55		
HQ	6.70	07.08.		12.1	12.08.2002		12.1	12.08.2002	

NNQ seit 1984: .036 21.12.1991 **HHQ seit** 1984: 12.1 12.08.2002

Berichtsjahr(J)	Überschreitungsdauer der Abflüsse in Tagen					Reihe(R): 2001-2005					
m³/s	Tage(J)	Tage(R)	m³/s	Tage(J)	Tage(R)	m³/s	Tage(J)	Tage(R)	m³/s	Tage(J)	Tage(R)
10000			500			20.0			1.00	3	4.2
8000			350			16.0			0.80	10	8.2
6000			250			12.0			0.60	13	12.4
4000			180			9.00			0.40	34	27.2
3000			140			7.00			0.30	55	45.4
2000			100			5.00			0.20	78	85.0
1600			80.0			3.50		0.2	0.10	200	213.2
1200			60.0			2.50	1	0.8	0.06	322	340.4
900			40.0			1.80	1	1.2	0.03	365	365.2
700			30.0			1.40	1	1.8	0.00		

Im Mrz nach ergänzten Wasserständen ermittelt

Abflüsse

Nr. 134 Niederndorf (ÖBK) Jennbach

Mst.Nr. 230912 Art: Schreibpegel Einzugsgebiet: 37.6 km²

Monat	I	II	III	IV	V	VI	VII	VIII	IX	X	XI	XII
Tag	Tägliche Abflüsse 2006 in m³/s											
1.	0.43	0.21	0.39	4.61	2.43	2.75	1.33	0.76	1.40	0.34	0.50	0.45
2.	0.41	0.21	0.37	6.25	1.93	2.25	1.13	0.64	1.08	0.40	0.57	0.43
3.	0.38	0.21	0.33	4.71	1.64	3.05	1.02	1.07	0.92	0.36	0.64	0.41
4.	0.38	0.21	0.35	4.40	1.47	3.98	0.93	1.41	0.83	0.90	0.67	0.40
5.	0.37	0.21	0.32	3.30	1.34	3.31	0.88	1.28	0.76	0.99	0.69	0.49
6.	0.35	0.21	0.30	2.57	1.23	2.48	0.85	7.02	0.70	0.70	0.78	0.41
7.	0.34	0.22	0.28	2.07	1.12	1.96	0.86	18.4	0.64	0.60	0.87	0.43
8.	0.32	0.22	0.28	2.00	1.08	1.62	0.82	5.76	1.80	0.54	0.86	0.39
9.	0.31	0.21	0.36	2.23	1.02	1.39	0.77	3.30	0.94	0.49	1.32	0.46
10.	0.30	0.20	0.50	2.38	0.97	1.26	0.74	2.32	0.77	0.45	1.54	0.86
11.	0.28	0.18	0.53	2.16	0.93	1.12	0.69	1.76	0.69	0.43	0.99	0.71
12.	0.28	0.20	0.47	1.67	0.88	1.05	0.68	1.46	0.61	0.39	2.75	0.60
13.	0.27	0.19	0.39	1.66	0.86	0.97	0.65	1.27	0.58	0.38	2.00	0.51
14.	0.27	0.20	0.37	2.84	1.25	0.87	0.61	1.19	0.52	0.40	2.97	0.49
15.	0.27	0.22	0.36	2.69	0.93	0.86	0.57	1.15	0.49	0.36	2.10	0.46
16.	0.26	0.27	0.37	2.96	0.89	0.95	0.53	0.99	0.47	0.34	1.44	0.43
17.	0.26	0.67	0.33	2.84	1.38	1.29	0.53	0.90	0.43	0.34	1.15	0.45
18.	0.25	0.78	0.33	2.49	1.04	0.98	0.51	0.83	0.48	0.34	0.99	0.51
19.	0.25	0.71	0.40	2.13	1.57	0.87	0.48	0.76	1.22	0.29	0.87	0.44
20.	0.24	0.74	0.59	1.99	1.28	0.88	0.46	0.73	1.17	0.29	0.88	0.40
21.	0.24	0.96	0.85	1.94	1.15	1.43	0.42	0.71	0.77	0.29	0.77	0.38
22.	0.24	0.98	1.36	1.86	1.05	3.53	0.42	0.77	0.64	0.28	1.18	0.36
23.	0.23	0.77	1.56	1.88	0.96	2.98	0.42	0.69	0.57	0.25	1.11	0.34
24.	0.23	0.66	1.29	1.70	0.93	1.69	0.40	0.83	0.52	0.39	0.91	0.32
25.	0.22	0.57	2.24	1.59	0.89	1.46	0.37	1.15	0.49	0.32	0.80	0.30
26.	0.22	0.52	3.45	1.61	0.86	1.15	0.37	0.79	0.48	0.29	0.70	0.28
27.	0.22	0.45	5.00	2.14	1.24	1.25	0.37	0.71	0.43	0.27	0.63	0.26
28.	0.21	0.42	5.86	2.94	2.00	1.09	0.39	0.74	0.41	0.25	0.55	0.24
29.	0.21		4.94	3.40	2.18	1.50	0.51	0.97	0.38	0.98	0.53	0.22
30.	0.21		3.34	2.91	2.04	1.76	0.61	2.19	0.36	0.95	0.49	0.21
31.	0.21		4.60		2.24		0.77	2.41		0.56		0.21
	Extremwerte in m³/s											
am	30.	12.	06.	26.	12.	16.	24.	02.	30.	22.	01.	30.
NQ	0.21	0.16	0.28	1.41	0.86	0.79	0.37	0.59	0.34	0.25	0.49	0.21
HQ	0.45	1.08	7.80	6.96	4.24	13.8	1.50	42.1	4.42	2.46	5.09	0.95
am	01.	21.	27.	02.	28.	22.	01.	07.	08.	29.	14.	10.
	Monatsmittel in m³/s(MQ),l/s.km²(Mq) bzw.Monatssummen in mm (h_A)											
MQ	0.28	0.41	1.36	2.66	1.32	1.73	0.65	2.09	0.72	0.46	1.07	0.42
Mq	7.42	11.0	36.1	70.8	35.0	45.9	17.3	55.7	19.1	12.1	28.6	11.0
h_A	20	27	97	184	94	119	46	149	49	32	74	29

Reihe: 2001-2005	Mittlere Monatsmittel in m³/s (MQ),l/s.km²(Mq) bzw. -summen in mm (h_A)											
MQ	0.66	0.71	1.74	1.38	0.88	1.23	1.15	1.58	1.17	1.04	0.90	0.86
Mq	17.5	19.0	46.3	36.7	23.5	32.6	30.7	42.0	31.1	27.6	23.8	22.8
h_A	47	46	124	95	63	85	82	112	81	74	62	59
Reihe: 2000-2006	Mittlere Monatsmittel mit Extremwerten in m³/s											
NQ	0.20	0.16	0.28	0.31	0.27	0.27	0.27	0.20	0.17	0.14	0.22	0.20
NQ_T	0.20	0.18	0.28	0.35	0.28	0.30	0.27	0.20	0.18	0.16	0.22	0.20
MNQ_T	0.37	0.47	0.58	0.91	0.58	0.56	0.52	0.51	0.51	0.42	0.45	0.36
NMQ	0.28	0.41	1.29	0.76	0.58	0.41	0.36	0.26	0.62	0.46	0.26	0.29
MQ	0.61	0.82	1.92	1.68	1.01	1.28	1.09	1.64	1.24	0.98	0.87	0.73
HMQ	1.00	1.74	3.40	2.66	1.59	2.18	2.24	3.06	2.12	1.69	2.30	1.83
MHQ	2.28	2.22	8.42	5.73	4.67	15.0	7.65	26.4	11.0	5.27	3.79	3.30
HQ	3.80	5.99	13.9	10.9	11.6	32.6	18.2	80.1	25.5	13.3	11.6	11.8

Jahreswerte in m³/s (Q),l/s.km²(Mq), mm (h_A)									
	Berichtsjahr			Reihe: 2001 - 2005			Reihe: 2000 - 2006		
NQ	0.16	12.02.		0.14	03.10.2003		0.14	03.10.2003	
NQ_T	0.18	11.02.					0.16	03.10.2003	
$MJNQ_T$							0.24		
NJMQ							0.67		2003
MQ,Mq,h_A	1.10	29.2	921	1.11	29.4	928	1.16	30.8	970
HJMQ							1.48		2002
MJHQ							34.0		
HQ	42.1	07.08.		80.1	12.08.2002		80.1	12.08.2002	
NNQ seit 1995:	0.14	03.10.2003		HHQ seit 1995:	80.1	12.08.2002			

Berichtsjahr(J)	Überschreitungsdauer der Abflüsse in Tagen											Reihe(R): 2001-2005
m³/s	Tage(J)	Tage(R)	m³/s	Tage(J)	Tage(R)	m³/s	Tage(J)	Tage(R)	m³/s	Tage(J)	Tage(R)	
10000			500			20.0		0.2	1.00	118	125.4	
8000			350			16.0	1	0.4	0.80	164	169.6	
6000			250			12.0	1	1.0	0.60	207	221.8	
4000			180			9.00	1	1.4	0.40	269	293.8	
3000			140			7.00	2	3.2	0.30	312	333.6	
2000			100			5.00	6	6.0	0.20	363	364.4	
1600			80.0			3.50	13	14.2	0.10	365	365.2	
1200			60.0			2.50	31	26.8	0.06			
900			40.0			1.80	59	52.0	0.03			
700			30.0		0.2	1.40	80	75.2	0.00			

ausgewertet nach Erhebung der ÖBK-GmbH
Im Dez durch Eis beeinflusst
Im Jän,Feb,Mrz,Jul,Aug,Dez nach ergänzten Wasserständen erm.

Nr. 135 Kitzbühel (Bahnhofsbrücke) Kitzbüheler Ache

Mst.Nr. 201913 Art: Schreibpegel Einzugsgebiet: 153.0 km²

Monat	I	II	III	IV	V	VI	VII	VIII	IX	X	XI	XII
Tag	Tägliche Abflüsse 2006 in m³/s											
1.	1.38	1.33	1.40	13.1	16.8	10.2	7.84	7.22	6.64	2.67	2.82	3.05
2.	1.37	1.32	1.35	17.4	16.5	10.1	6.87	7.47	5.46	2.76	2.72	2.89
3.	1.36	1.31	1.39	15.3	16.1	12.4	6.24	13.4	4.99	2.73	2.75	2.84
4.	1.35	1.26	1.41	11.9	17.5	16.5	5.41	19.4	4.49	10.2	2.75	2.88
5.	1.35	1.27	1.38	9.86	18.8	15.1	4.98	13.3	4.10	7.20	2.80	3.00
6.	1.28	1.30	1.34	8.14	16.6	12.9	6.60	13.8	3.76	4.82	2.94	2.83
7.	1.31	1.29	1.33	7.05	14.9	11.1	7.76	29.4	3.58	4.20	3.11	2.87
8.	1.27	1.29	1.28	7.13	14.3	10.0	8.67	21.4	6.60	4.01	3.25	2.77
9.	1.23	1.26	1.63	8.02	13.7	9.57	10.1	15.0	3.84	3.48	6.44	2.88
10.	1.13	1.23	1.73	9.53	12.4	9.12	7.46	11.3	3.35	3.24	6.93	2.80
11.	1.09	1.23	1.50	9.39	12.3	8.97	5.98	9.71	3.11	3.13	4.40	2.48
12.	1.06	1.09	1.39	7.38	12.2	8.58	7.32	9.79	2.97	2.95	6.86	2.49
13.	1.08	1.06	1.32	6.86	12.4	8.18	5.70	8.65	2.82	2.86	5.62	2.41
14.	1.11	1.21	1.38	8.33	16.1	7.58	5.23	8.76	2.67	2.83	12.2	2.44
15.	1.13	1.37	1.39	10.3	13.0	7.03	4.74	7.62	2.60	2.75	8.55	2.49
16.	1.15	1.40	1.37	15.2	13.3	6.64	4.32	6.40	2.49	2.65	6.70	2.43
17.	1.23	1.51	1.36	16.2	20.1	8.63	4.03	5.51	2.46	2.54	5.89	2.53
18.	1.30	1.43	1.38	16.9	17.2	7.91	3.68	4.99	6.09	2.49	5.46	2.51
19.	1.30	1.42	1.49	14.3	25.8	6.49	3.46	4.56	11.6	2.44	5.03	2.28
20.	1.32	1.48	1.71	13.8	22.9	6.62	3.23	4.67	5.87	2.43	4.97	2.04
21.	1.36	1.61	1.99	14.9	17.6	5.87	3.60	4.27	4.50	2.35	4.39	2.04
22.	1.36	1.59	2.35	16.5	15.5	12.6	3.58	4.41	3.98	2.33	4.72	1.94
23.	1.29	1.57	2.62	17.9	12.7	14.5	4.01	4.13	3.63	2.29	4.18	2.04
24.	1.11	1.56	2.84	18.8	12.0	8.13	3.74	5.34	3.45	2.84	4.24	2.04
25.	1.23	1.53	4.50	18.9	9.86	6.89	2.94	5.47	3.24	2.62	4.52	2.02
26.	1.29	1.50	6.93	19.9	8.92	6.01	2.72	3.88	3.66	2.32	4.06	1.93
27.	1.28	1.44	14.1	27.4	15.8	11.0	2.60	3.87	3.27	2.16	3.77	1.92
28.	1.34	1.34	16.8	29.2	14.3	8.21	6.24	4.73	3.06	2.30	3.53	1.84
29.	1.35		13.4	25.4	14.5	12.0	9.01	7.00	2.88	3.60	3.31	1.84
30.	1.38		9.19	20.1	13.1	10.5	5.55	9.57	2.77	4.64	3.24	1.78
31.	1.39		11.9		11.1		5.59	9.24		2.63		1.77
	Extremwerte in m³/s											
am	24.	13.	08.	08.	26.	22.	27.	24.	18.	29.	01.	31.
NQ	0.86	0.80	0.98	6.46	8.48	4.68	2.45	3.52	2.41	2.12	2.39	1.76
HQ	2.29	2.22	23.6	31.0	41.0	71.1	39.4	53.7	22.9	15.6	17.8	3.22
am	25.	15.	27.	28.	20.	22.	28.	07.	19.	04.	14.	09.
	Monatsmittel in m³/s(MQ),l/s.km²(Mq) bzw.Monatssummen in mm (h_A)											
MQ	1.26	1.36	3.71	14.5	15.1	9.64	5.46	9.17	4.13	3.30	4.74	2.39
Mq	8.26	8.92	24.3	94.8	98.7	63.0	35.7	60.0	27.0	21.6	31.0	15.6
h_A	22	22	65	246	264	163	96	161	70	58	80	40

Reihe: 2001-2005	Mittlere Monatsmittel in m³/s (MQ),l/s.km²(Mq) bzw. -summen in mm (h_A)											
MQ	1.71	1.97	5.43	7.69	10.8	6.91	6.45	6.68	5.46	4.94	3.07	2.13
Mq	11.2	12.9	35.5	50.3	70.6	45.2	42.2	43.7	35.7	32.3	20.1	13.9
h_A	30	31	95	130	189	117	113	117	92	86	52	36
Reihe: 1951-2006	Mittlere Monatsmittel mit Extremwerten in m³/s											
NQ	0.39	0.45	0.68	1.28	2.30	2.06	1.68	1.28	1.24	0.90	0.70	0.44
NQ_T	0.39	0.65	0.86	1.28	2.30	2.10	1.80	1.47	1.36	1.01	0.70	0.44
MNQ_T	1.41	1.43	1.91	4.16	6.57	4.94	3.69	3.22	2.72	2.32	2.06	1.59
NMQ	0.78	0.65	1.44	3.29	6.78	3.78	2.88	2.20	2.19	1.29	1.27	0.70
MQ	1.84	1.99	4.08	8.05	11.8	8.88	7.49	6.39	4.76	3.66	2.97	2.44
HMQ	4.40	4.25	9.65	16.5	21.7	20.5	15.5	11.6	10.0	10.1	7.85	5.85
MHQ	3.92	4.58	12.2	20.5	32.3	32.6	38.0	35.2	19.5	12.5	8.94	7.88
HQ	13.9	25.6	39.2	46.9	76.2	99.2	115	107	49.6	61.0	41.0	73.3

Jahreswerte in m³/s (Q),l/s.km²(Mq), mm (h_A)									
	Berichtsjahr			Reihe: 2001 - 2005			Reihe: 1951 - 2006		
NQ	0.80	13.02.		0.72	01.03.2005		0.39	05.01.1976	
NQ_T	1.06	12.01.					0.39	01.01.1976	
$MJNQ_T$							1.07		
NJMQ							3.36		1969
MQ,Mq,h_A	6.25	40.8	1288	5.29	34.6	1090	5.38	35.2	1109
HJMQ							7.25		1970
MJHQ							53.1		
HQ	71.1	22.06.		115	11.07.2005		115	11.07.2005	
NNQ seit 1951:	0.39	05.01.1976		HHQ seit 1951:	115	11.07.2005			

Berichtsjahr(J)	Überschreitungsdauer der Abflüsse in Tagen											Reihe(R): 2001-2005
m³/s	Tage(J)	Tage(R)	m³/s	Tage(J)	Tage(R)	m³/s	Tage(J)	Tage(R)	m³/s	Tage(J)	Tage(R)	
10000			500			20.0	9	6.0	1.00	365	363.2	
8000			350			16.0	29	12.2	0.80		365.2	
6000			250			12.0	64	28.8	0.60			
4000			180			9.00	90	55.4	0.40			
3000			140			7.00	119	88.8	0.30			
2000			100			5.00	154	139.6	0.20			
1600			80.0			3.50	198	189.6	0.10			
1200			60.0		0.2	2.50	254	241.6	0.06			
900			40.0		0.8	1.80	284	289.6	0.03			
700			30.0		2.0	1.40	305	328.6	0.00			

Nr. 137 Sperten
Aschauer Ache

Mst.Nr. 201921 Art: Schreibpegel Einzugsgebiet: 147.4 km²

Monat	I	II	III	IV	V	VI	VII	VIII	IX	X	XI	XII
Tag	Tägliche Abflüsse 2006 in m³/s											
1.	1.58	1.28	1.55	13.9	13.6	8.29	5.74	5.95	7.12	2.37	2.74	2.62
2.	1.57	1.33	1.47	19.6	13.1	8.08	4.67	6.47	5.64	2.49	2.82	2.45
3.	1.56	1.33	1.51	15.9	12.8	9.62	4.15	10.6	4.87	2.40	2.80	2.37
4.	1.54	1.31	1.55	13.4	13.6	13.7	3.65	14.3	4.37	12.3	2.75	2.25
5.	1.53	1.31	1.54	10.4	14.6	12.8	3.17	9.64	3.94	7.90	2.72	2.36
6.	1.48	1.33	1.48	8.26	12.9	10.1	3.71	14.9	3.63	4.94	2.95	2.10
7.	1.49	1.32	1.48	6.79	11.5	8.43	6.57	41.2	3.45	4.18	3.02	2.40
8.	1.46	1.32	1.30	6.86	11.1	7.51	6.67	23.6	6.19	3.88	3.04	2.16
9.	1.42	1.31	1.63	8.01	10.7	6.89	5.41	14.8	3.70	3.37	7.24	2.22
10.	1.36	1.29	1.97	9.66	9.39	6.34	4.30	11.6	3.28	3.13	7.89	2.14
11.	1.33	1.29	1.83	9.37	9.09	6.04	3.50	10.1	3.07	2.82	4.55	1.83
12.	1.30	1.22	1.78	6.80	9.17	5.68	4.29	10.0	2.81	2.63	9.44	1.83
13.	1.30	1.19	1.69	6.40	9.22	5.40	3.48	8.85	2.74	2.58	6.67	1.79
14.	1.31	1.27	1.69	8.86	11.6	5.05	3.46	8.66	2.59	2.45	12.1	1.77
15.	1.31	1.33	1.68	9.73	9.53	4.70	3.06	7.56	2.46	2.39	8.91	1.78
16.	1.32	1.61	1.70	14.1	9.53	4.47	2.73	6.19	2.43	2.40	6.78	1.77
17.	1.35	1.76	1.68	14.8	15.1	5.76	2.51	5.42	2.42	2.36	5.63	1.89
18.	1.38	1.67	1.71	15.0	12.0	5.82	2.39	4.98	6.29	2.10	5.13	1.93
19.	1.38	1.63	1.82	12.5	18.6	4.79	2.21	4.55	10.3	2.01	4.58	1.74
20.	1.38	1.67	2.28	11.7	16.2	5.82	2.11	4.69	5.37	1.96	4.65	1.54
21.	1.39	1.99	2.74	12.3	13.5	5.41	2.31	4.30	3.88	1.89	3.97	1.56
22.	1.38	2.07	3.34	13.3	12.0	8.61	2.55	4.54	3.38	1.88	4.88	1.50
23.	1.34	2.00	3.99	14.3	10.0	10.2	2.86	4.34	3.05	1.86	4.04	1.53
24.	1.22	1.92	4.05	14.2	9.09	5.29	2.89	5.38	2.82	2.82	3.85	1.55
25.	1.28	1.81	5.75	13.9	7.70	4.48	2.00	5.84	2.75	2.41	3.96	1.52
26.	1.31	1.79	8.49	14.6	7.20	3.97	1.94	3.86	3.08	1.96	3.54	1.43
27.	1.29	1.62	14.4	23.3	14.2	6.24	1.73	3.67	2.73	1.90	3.22	1.42
28.	1.32	1.58	18.2	22.7	13.4	5.33	5.58	4.64	2.58	1.88	3.00	1.41
29.	1.32		15.8	20.0	13.7	11.9	5.55	7.51	2.46	4.37	2.77	1.46
30.	1.32		9.77	16.3	11.9	8.55	3.75	11.4	2.41	4.86	2.70	1.39
31.	1.32		12.5		9.77		3.18	10.7		2.61		1.45
	Extremwerte in m³/s											
am	24.	13.	08.	08.	26.	27.	25.	27.	30.	23.	05.	31.
NQ	1.08	1.04	1.19	4.72	6.65	3.57	1.47	3.60	2.18	1.69	1.96	1.28
HQ	1.80	2.28	24.9	25.8	24.2	38.5	66.8	83.2	23.8	20.8	17.7	2.96
am	25.	21.	28.	27.	20.	22.	28.	07.	19.	04.	09.	03.
	Monatsmittel in m³/s(MQ),l/s.km²(Mq) bzw.Monatssummen in mm (h_A)											
MQ	1.38	1.52	4.27	12.9	11.8	7.17	3.62	9.36	3.86	3.20	4.74	1.84
Mq	9.38	10.3	29.0	87.5	80.0	48.7	24.5	63.5	26.2	21.7	32.2	12.5
h_A	25	25	78	227	214	126	66	170	68	58	83	32

Reihe: 2001-2005	Mittlere Monatsmittel in m³/s (MQ),l/s.km²(Mq) bzw. -summen in mm (h_A)											
MQ	1.71	2.04	5.99	7.34	7.60	6.03	5.59	6.11	5.15	4.37	2.96	2.16
Mq	11.6	13.8	40.6	49.8	51.6	40.9	37.9	41.4	34.9	29.6	20.1	14.7
h_A	31	33	109	129	138	106	102	111	91	79	52	38
Reihe: 1961-2006	Mittlere Monatsmittel mit Extremwerten in m³/s											
NQ	0.47	0.52	0.80	1.98	2.61	1.10	0.99	1.03	1.00	0.91	0.91	0.49
NQ_T	0.51	0.68	0.89	1.98	2.95	1.12	1.33	1.17	1.30	0.91	0.91	0.51
MNQ_T	1.46	1.47	2.00	4.15	5.46	4.29	3.09	2.72	2.48	2.05	1.98	1.62
NMQ	0.66	0.92	1.90	2.97	4.67	2.99	2.63	1.83	1.84	1.32	1.20	1.04
MQ	1.99	2.15	4.46	7.77	9.43	7.51	6.58	5.71	4.35	3.41	3.03	2.71
HMQ	4.14	4.56	8.71	14.1	17.7	19.3	11.8	11.5	8.44	9.15	8.67	6.09
MHQ	4.67	5.74	14.6	18.9	25.2	31.1	42.3	39.2	20.9	13.3	11.1	13.1
HQ	13.8	47.5	46.9	41.7	60.1	115	112	135	65.6	63.8	51.0	130

Jahreswerte in m³/s (Q),l/s.km²(Mq), mm (h_A)									
	Berichtsjahr			Reihe: 2001 - 2005			Reihe: 1961 - 2006		
NQ	1.04	13.02.		0.57	22.12.2004		0.47	06.01.1976	
NQ_T	1.19	13.02.					0.51	30.12.1963	
$MJNQ_T$							1.17		
NJMQ							3.32		1971
MQ,Mq,h_A	5.49	37.2	1174	4.77	32.4	1020	4.94	33.5	1056
HJMQ							6.30		1966
MJHQ							59.7		
HQ	83.2	07.08.		135	12.08.2002		135	12.08.2002	
NNQ seit 1961:	0.47	06.01.1976		HHQ seit 1961:	135	12.08.2002			

Berichtsjahr(J) Überschreitungsdauer der Abflüsse in Tagen Reihe(R): 2001-2005											
m³/s	Tage(J)	Tage(R)	m³/s	Tage(J)	Tage(R)	m³/s	Tage(J)	Tage(R)	m³/s	Tage(J)	Tage(R)
10000			500			20.0	5	4.2	1.00	365	360.8
8000			350			16.0	10	7.2	0.80		365.2
6000			250			12.0	46	16.4	0.60		
4000			180			9.00	79	40.6	0.40		
3000			140			7.00	100	73.4	0.30		
2000			100			5.00	138	125.2	0.20		
1600			80.0			3.50	182	180.6	0.10		
1200			60.0		0.2	2.50	227	233.0	0.06		
900			40.0	1	0.6	1.80	277	284.0	0.03		
700			30.0	1	1.8	1.40	326	332.4	0.00		

durch Kraftwerksbetrieb beeinflusst
Im Dez durch Eis beeinflusst
Im Jän,Feb,Mrz,Apr,Mai,Dez nach ergänzten Wasserständen erm.

Nr. 138 St. Johann in Tirol
Kitzbüheler Ache

Mst.Nr. 201939 Art: Schreibpegel Einzugsgebiet: 332.4 km²

Monat	I	II	III	IV	V	VI	VII	VIII	IX	X	XI	XII
Tag	Tägliche Abflüsse 2006 in m³/s											
1.	3.18	2.73	3.13	27.4	31.8	20.3	14.0	14.9	14.7	5.42	5.77	5.83
2.	3.14	2.72	2.96	36.0	30.4	20.2	11.6	15.4	12.1	5.82	5.95	5.60
3.	3.13	2.71	3.04	30.8	29.3	24.1	10.4	25.2	10.9	5.09	6.03	5.39
4.	3.09	2.67	3.12	25.5	31.2	31.9	9.44	35.4	9.76	22.6	6.03	5.41
5.	3.08	2.67	3.11	20.8	33.6	29.5	8.69	25.1	9.01	15.1	6.09	6.03
6.	2.99	2.70	3.00	17.1	30.3	24.8	11.7	30.3	8.49	9.85	6.40	5.40
7.	3.00	2.69	2.99	14.0	27.3	21.5	14.9	69.3	8.12	8.54	6.55	5.87
8.	2.95	2.70	2.71	13.6	26.4	19.1	16.9	44.9	14.1	8.11	6.68	5.19
9.	2.88	2.66	3.79	15.7	25.9	17.8	17.1	29.7	8.63	7.15	13.5	5.83
10.	2.75	2.63	4.51	18.9	23.2	16.7	12.9	22.9	7.77	6.67	14.6	6.07
11.	2.70	2.63	3.78	19.4	22.3	16.1	10.0	20.2	7.29	6.20	9.05	5.04
12.	2.64	2.49	3.39	14.4	22.3	15.2	12.3	20.8	6.92	5.91	16.9	4.86
13.	2.64	2.44	3.09	13.4	22.6	14.5	9.71	20.3	6.62	5.59	12.5	4.69
14.	2.66	2.59	3.15	18.3	28.9	13.6	9.14	20.5	6.23	5.47	23.3	4.63
15.	2.66	2.71	3.05	21.8	23.6	12.7	8.21	16.5	6.06	5.25	17.1	4.65
16.	2.68	3.21	3.15	32.5	23.6	12.1	7.36	13.5	5.85	5.03	13.4	4.58
17.	2.74	3.55	3.11	34.2	35.5	15.2	6.98	11.5	5.61	4.82	11.4	4.79
18.	2.81	3.35	2.99	35.3	29.4	15.1	6.59	10.5	13.9	4.69	10.4	5.04
19.	2.79	3.29	3.08	30.0	44.1	12.5	6.25	9.71	23.0	4.47	9.55	4.43
20.	2.78	3.35	3.67	28.5	40.9	14.0	5.88	10.0	11.9	4.29	9.82	3.84
21.	2.81	3.96	4.76	29.8	33.5	13.2	7.04	9.33	9.13	4.17	8.54	3.77
22.	2.81	4.12	6.30	32.2	29.3	21.7	7.08	9.82	8.06	4.05	10.0	3.51
23.	2.73	3.99	7.47	34.3	24.9	27.1	7.24	9.27	7.51	3.95	8.54	3.61
24.	2.49	3.84	7.67	34.8	23.7	14.3	7.35	11.5	7.04	5.90	8.32	3.66
25.	2.61	3.64	10.8	34.6	19.8	11.6	5.59	12.4	6.69	5.18	8.57	3.61
26.	2.70	3.58	16.1	35.9	18.0	10.1	5.20	8.67	7.62	4.10	7.85	3.42
27.	2.67	3.28	27.8	48.9	31.9	16.4	4.92	8.58	6.83	3.85	7.18	3.36
28.	2.74	3.17	37.4	50.1	29.9	13.8	11.4	10.4	6.28	3.92	6.74	3.28
29.	2.75		32.3	45.8	30.5	25.2	16.3	15.5	5.97	8.08	6.39	3.27
30.	2.78		20.4	38.9	27.2	19.7	11.5	22.2	5.61	9.39	6.11	3.23
31.	2.80		25.4		23.2		10.2	21.5		5.38		3.23
	Extremwerte in m³/s											
am	24.	13.	08.	08.	26.	27.	27.	24.	30.	27.	01.	28.
NQ	2.23	2.15	2.43	11.4	17.2	8.97	4.65	8.16	5.46	3.73	4.85	3.13
HQ	3.58	4.51	48.0	54.4	63.9	72.8	66.8	126	44.8	34.9	32.9	7.56
am	25.	21.	28.	28.	20.	22.	28.	07.	19.	04.	14.	09.
	Monatsmittel in m³/s(MQ),l/s.km²(Mq) bzw.Monatssummen in mm (h_A)											
MQ	2.81	3.07	8.43	28.4	28.2	18.0	9.80	19.5	8.93	6.58	9.65	4.55
Mq	8.46	9.25	25.4	85.5	84.9	54.1	29.5	58.8	26.9	19.8	29.0	13.7
h_A	23	22	68	222	227	140	79	157	70	53	75	35

Reihe: 2001-2005	Mittlere Monatsmittel in m³/s (MQ),l/s.km²(Mq) bzw. -summen in mm (h_A)											
MQ	4.06	4.92	13.0	16.3	19.8	14.3	13.2	14.1	12.1	10.3	6.90	5.05
Mq	12.2	14.8	39.2	49.0	59.6	42.9	39.8	42.5	36.4	30.9	20.7	15.2
h_A	33	36	105	127	160	111	107	114	94	83	54	39
Reihe: 1951-2006	Mittlere Monatsmittel mit Extremwerten in m³/s											
NQ	0.92	1.35	1.57	4.55	6.99	3.90	3.18	2.61	2.30	1.80	1.66	1.07
NQ_T	0.92	1.35	1.80	4.55	7.06	4.01	3.46	2.69	2.30	1.80	1.66	1.07
MNQ_T	3.28	3.31	4.50	9.55	13.2	9.82	7.66	6.66	5.83	4.79	4.55	3.56
NMQ	1.96	1.84	4.48	6.92	11.9	7.30	6.45	4.56	4.01	2.65	2.68	1.21
MQ	4.36	4.72	9.73	17.5	22.5	17.8	15.8	13.7	10.2	7.84	6.76	5.73
HMQ	9.65	9.33	21.1	32.6	42.1	48.5	38.4	28.0	20.2	21.8	17.5	13.9
MHQ	9.73	11.2	28.1	39.5	53.2	59.9	72.3	68.8	38.9	26.3	19.3	21.2
HQ	35.0	83.8	92.4	96.1	135	185	221	261	111	146	92.6	207

Jahreswerte in m³/s (Q),l/s.km²(Mq), mm (h_A)									
	Berichtsjahr			Reihe: 2001 - 2005			Reihe: 1951 - 2006		
NQ	2.15	13.02.		1.74	28.01.2005		0.92	16.01.1954	
NQ_T	2.44	13.02.					0.92	02.01.1954	
$MJNQ_T$							2.64		
NJMQ							7.83		1963
MQ,Mq,h_A	12.4	37.2	1173	11.2	33.7	1063	11.4	34.4	1084
HJMQ							16.0		1970
MJHQ							108		
HQ	126	07.08.		261	12.08.2002		261	12.08.2002	
NNQ seit 1951:	0.92	16.01.1954		HHQ seit 1951:	261	12.08.2002			

Berichtsjahr(J) Überschreitungsdauer der Abflüsse in Tagen Reihe(R): 2001-2005											
m³/s	Tage(J)	Tage(R)	m³/s	Tage(J)	Tage(R)	m³/s	Tage(J)	Tage(R)	m³/s	Tage(J)	Tage(R)
10000			500			20.0	82	48.4	1.00		
8000			350			16.0	101	75.8	0.80		
6000			250			12.0	136	123.0	0.60		
4000			180			9.00	171	166.6	0.40		
3000			140		0.2	7.00	201	203.4	0.30		
2000			100		0.6	5.00	255	255.4	0.20		
1600			80.0		0.8	3.50	291	317.2	0.10		
1200			60.0	1	2.6	2.50	362	363.4	0.06		
900			40.0	7	5.8	1.80	365	365.2	0.03		
700			30.0	33	15.0	1.40			0.00		

durch Kraftwerksbetrieb beeinflusst
Im Jän,Feb nach ergänzten Wasserständen ermittelt

Abflüsse

Nr. 139 Almdorf
Fieberbrunner Ache

Mst.Nr. 201947 Art: Schreibpegel Einzugsgebiet: 165.3 km²

Monat	I	II	III	IV	V	VI	VII	VIII	IX	X	XI	XII
Tag	Tägliche Abflüsse 2006 in m³/s											
1.	2.67	1.97	2.25	21.0	17.2	12.7	6.74	5.89	9.63	3.38	4.66	4.43
2.	2.57	1.98	2.19	28.7	16.6	12.4	5.65	6.65	7.73	3.60	4.65	4.27
3.	2.48	1.96	2.18	23.3	15.4	19.0	5.12	13.8	6.73	3.36	4.67	4.12
4.	2.39	1.92	2.24	18.7	16.0	22.6	4.84	18.3	6.01	10.4	4.61	4.16
5.	2.30	1.93	2.18	14.7	16.4	20.3	4.57	13.0	5.51	6.58	4.58	4.90
6.	2.26	1.95	2.09	11.3	14.9	16.1	8.11	23.9	5.12	4.87	4.68	4.25
7.	2.23	1.97	2.12	9.06	13.4	12.9	7.91	53.7	4.90	4.44	4.88	4.29
8.	2.18	1.99	2.05	9.27	12.9	11.0	7.44	29.9	8.14	4.35	5.18	4.03
9.	2.11	1.98	2.50	11.4	12.2	9.99	10.5	17.9	5.13	3.95	12.1	4.29
10.	2.05	1.97	2.82	14.9	11.0	9.18	6.80	13.1	4.64	3.75	12.9	4.44
11.	2.00	1.94	2.49	13.7	10.6	8.61	5.14	10.7	4.38	3.59	7.81	3.98
12.	1.97	1.84	2.30	9.53	10.6	8.15	5.88	10.2	4.14	3.44	17.1	3.80
13.	1.92	1.82	2.23	8.76	10.8	7.84	4.66	9.55	3.99	3.34	11.7	3.63
14.	1.89	1.91	2.24	12.6	13.7	7.37	4.12	10.9	3.87	3.26	20.1	3.50
15.	1.88	1.95	2.24	15.5	11.4	6.88	3.86	9.57	3.76	3.18	15.5	3.49
16.	1.84	2.20	2.22	23.2	11.1	6.55	3.65	7.77	3.67	3.11	11.6	3.44
17.	1.95	2.50	2.16	25.4	15.9	6.78	3.52	6.80	3.58	3.05	9.34	3.70
18.	2.04	2.42	2.24	24.4	13.7	6.73	3.33	6.24	6.26	2.99	8.27	3.78
19.	2.03	2.41	2.41	20.1	21.3	6.00	3.25	5.76	15.2	2.93	7.41	3.45
20.	1.96	2.43	2.77	19.1	19.3	6.04	3.10	5.83	7.51	2.87	7.59	3.10
21.	2.04	2.72	3.19	19.4	16.3	5.98	6.99	5.49	5.66	2.82	6.53	3.05
22.	2.03	2.75	3.83	20.3	13.3	9.69	6.30	5.68	5.00	2.79	7.45	2.91
23.	1.96	2.67	4.29	21.7	11.4	11.0	4.39	5.39	4.58	2.73	6.45	2.91
24.	1.80	2.56	4.42	21.5	10.4	6.38	4.18	6.05	4.32	3.77	6.09	2.91
25.	1.86	2.48	6.60	20.7	8.68	5.50	3.90	6.47	4.10	3.47	6.30	2.82
26.	1.94	2.42	11.3	21.1	7.91	4.98	3.73	4.94	4.51	3.17	5.73	2.73
27.	1.87	2.32	19.9	24.5	15.9	6.39	3.61	4.83	4.04	3.15	5.35	2.72
28.	1.94	2.19	24.0	26.0	15.7	5.79	4.23	5.94	3.80	3.21	5.02	2.70
29.	1.95		20.2	26.9	15.9	14.8	7.32	8.87	3.65	5.05	4.75	2.75
30.	1.96		13.5	21.6	15.3	10.2	6.30	14.2	3.50	5.75	4.59	2.72
31.	1.97		18.9		14.2		4.64	14.3		3.82		2.66
	Extremwerte in m³/s											
am	25.	13.	08.	08.	26.	22.	20.	27.	25.	25.	02.	19.
NQ	1.55	1.58	1.79	6.50	7.68	4.06	2.45	3.85	2.61	2.48	3.44	2.37
HQ	2.79	2.91	30.4	33.3	30.4	48.4	56.2	99.7	30.2	14.1	28.7	5.59
am	02.	21.	27.	02.	20.	29.	21.	07.	19.	04.	09.	05.
	Monatsmittel in m³/s(MQ),l/s.km²(Mq) bzw.Monatssummen in mm (h_A)											
MQ	2.07	2.18	5.68	18.6	13.9	9.93	5.28	11.7	5.43	3.87	7.92	3.55
Mq	12.5	13.2	34.4	113	83.8	60.0	32.0	70.6	32.9	23.4	47.9	21.5
h_A	33	32	92	292	224	156	86	189	85	63	124	56
Reihe: 2001-2005	Mittlere Monatsmittel in m³/s (MQ),l/s.km²(Mq) bzw. -summen in mm (h_A)											
MQ	3.13	3.58	9.16	10.3	10.2	7.85	6.92	8.63	7.62	6.23	4.67	3.51
Mq	19.0	21.7	55.4	62.4	61.6	47.5	41.9	52.2	46.1	37.7	28.2	21.2
h_A	51	52	148	162	165	123	112	140	119	101	73	55
Reihe: 1956-2006	Mittlere Monatsmittel mit Extremwerten in m³/s											
NQ	1.05	1.05	1.63	2.57	2.25	1.70	1.22	1.52	1.77	1.29	1.17	1.05
NQ_T	1.05	1.05	1.66	2.90	2.25	2.13	1.86	2.02	1.87	1.29	1.29	1.05
MNQ_T	2.46	2.55	3.14	5.75	6.96	5.27	4.21	4.02	3.49	3.04	2.95	2.63
NMQ	1.32	1.36	2.79	3.71	5.49	4.37	3.68	2.82	2.82	1.69	1.53	1.21
MQ	3.14	3.38	6.59	11.3	12.2	9.44	8.30	7.73	5.91	4.67	4.28	3.85
HMQ	6.57	5.91	13.1	21.8	23.4	22.5	18.1	15.3	11.6	11.6	10.7	8.40
MHQ	7.96	8.35	21.3	27.9	31.7	39.0	43.7	49.0	28.5	16.5	14.3	15.3
HQ	38.1	45.1	69.7	72.0	80.1	221	153	231	120	85.4	78.0	115

Jahreswerte in m³/s (Q),l/s.km²(Mq), mm (h_A)

	Berichtsjahr			Reihe: 2001 - 2005			Reihe: 1956 - 2006		
NQ	1.55	25.01.		1.22	22.01.2001		1.05	31.12.1968	
NQ_T	1.80	24.01.					1.05	09.12.1968	
$MJNQ_T$							2.02		
NJMQ							3.95		1969
MQ,Mq,h_A	7.51	45.5	1434	6.82	41.3	1302	6.74	40.8	1287
HJMQ							8.78		1970
MJHQ							78.7		
HQ	99.7	07.08.		231	12.08.2002		231	12.08.2002	

NNQ seit 1956: 1.05 31.12.1968 **HHQ seit** 1956: 231 12.08.2002

Berichtsjahr(J) Überschreitungsdauer der Abflüsse in Tagen Reihe(R): 2001-2005

m³/s	Tage(J)	Tage(R)	m³/s	Tage(J)	Tage(R)	m³/s	Tage(J)	Tage(R)	m³/s	Tage(J)	Tage(R)
10000			**500**			**20.0**	25	12.6	**1.00**		
8000			**350**			**16.0**	41	23.2	**0.80**		
6000			**250**			**12.0**	74	45.2	**0.60**		
4000			**180**			**9.00**	105	79.4	**0.40**		
3000			**140**			**7.00**	126	118.6	**0.30**		
2000			**100**		0.2	**5.00**	178	177.6	**0.20**		
1600			**80.0**		0.2	**3.50**	249	247.4	**0.10**		
1200			**60.0**		0.4	**2.50**	296	333.2	**0.06**		
900			**40.0**	1	2.0	**1.80**	365	364.2	**0.03**		
700			**30.0**	1	4.0	**1.40**		365.2	**0.00**		

HQ-Werte vor 2005 eventuell überhöht
durch Kraftwerksbetrieb beeinflusst
Im Jän,Feb nach ergänzten Wasserständen ermittelt

Nr. 141 Kössen-Hütte
Großache

Mst.Nr. 202382 Art: Schreibpegel Einzugsgebiet: 701.4 km²

Monat	I	II	III	IV	V	VI	VII	VIII	IX	X	XI	XII
Tag	Tägliche Abflüsse 2006 in m³/s											
1.	9.87	8.67	9.68	73.8	60.3	48.9	31.5	28.1	36.0	12.9	14.4	15.9
2.	9.80	8.74	9.38	96.5	58.3	46.4	27.0	27.8	29.2	13.3	15.4	15.3
3.	9.63	8.74	9.29	83.4	57.4	58.5	24.8	46.4	26.0	12.7	15.2	14.9
4.	9.43	8.64	9.46	71.1	60.3	69.6	23.1	66.1	24.0	38.5	15.1	14.8
5.	9.32	8.58	9.29	57.1	61.7	67.2	21.8	47.4	22.3	32.0	15.1	17.5
6.	9.24	8.60	8.94	46.4	55.8	53.8	26.3	75.1	21.2	22.0	15.7	15.7
7.	9.20	8.78	9.03	38.9	50.5	45.2	27.7	198	20.4	18.7	16.6	16.0
8.	9.07	8.73	8.84	38.2	49.1	39.3	35.3	102	32.5	17.9	17.7	15.1
9.	8.84	8.63	10.0	44.1	47.7	36.5	35.6	59.2	22.9	16.3	32.7	15.5
10.	8.76	8.53	12.1	53.5	43.5	34.3	29.6	44.9	20.1	15.3	43.6	16.4
11.	8.55	8.60	11.0	53.2	42.9	32.8	23.7	41.7	18.8	14.6	24.5	15.0
12.	8.44	8.07	10.2	40.7	42.7	31.6	26.2	39.9	18.0	14.0	53.7	14.5
13.	8.29	8.03	9.58	37.2	43.3	30.4	24.0	37.4	17.4	13.6	37.6	14.0
14.	8.13	8.30	9.51	51.5	51.7	29.0	21.8	38.5	16.9	13.3	67.2	13.7
15.	8.09	8.50	9.40	57.4	44.6	27.7	20.8	35.4	16.5	13.0	49.1	13.6
16.	8.04	9.45	9.32	77.0	44.1	27.0	19.2	29.9	16.1	12.7	34.7	13.5
17.	8.23	12.4	9.17	80.3	62.4	30.6	18.3	26.7	15.6	12.4	29.0	13.9
18.	8.76	11.7	9.16	80.1	51.4	31.7	17.7	24.6	21.5	12.1	26.2	14.7
19.	8.72	11.3	9.50	67.1	73.3	26.5	17.0	22.8	56.6	11.9	24.1	13.5
20.	8.48	11.1	10.6	64.0	65.2	27.1	16.3	22.6	30.6	11.6	24.0	12.5
21.	8.78	12.6	12.1	65.9	57.2	28.5	18.0	22.0	22.4	11.4	21.9	12.2
22.	8.91	13.0	14.7	69.3	49.9	35.7	22.0	22.4	19.1	11.2	24.1	11.7
23.	8.69	12.3	17.4	74.3	44.1	53.5	16.6	22.5	17.2	11.0	22.1	11.6
24.	8.01	11.5	17.1	73.2	40.7	31.0	18.9	22.3	15.8	13.4	21.3	11.6
25.	8.28	10.8	23.9	71.9	36.4	26.9	15.6	32.5	14.9	14.0	21.7	11.4
26.	8.60	10.5	43.7	71.0	34.5	24.5	15.0	21.5	15.8	11.6	20.4	11.1
27.	8.30	10.2	71.1	87.1	63.7	29.8	14.4	19.9	14.9	11.0	18.8	10.9
28.	8.55	9.67	85.2	93.7	61.8	30.6	18.4	21.8	14.1	11.0	17.9	10.8
29.	8.60		78.3	91.2	61.4	49.0	30.4	33.9	13.7	16.8	17.0	10.8
30.	8.63		52.3	71.7	55.3	42.9	24.4	46.7	13.1	22.7	16.4	10.6
31.	8.74		68.1		50.2		18.5	54.5		14.4		10.6
	Extremwerte in m³/s											
am	24.	13.	08.	08.	26.	27.	28.	27.	30.	27.	01.	28.
NQ	7.20	7.20	8.46	34.8	33.7	22.9	13.9	19.4	13.0	10.7	13.0	10.6
HQ	10.3	13.7	109	111	94.1	97.6	80.4	377	93.5	57.0	103	19.3
am	02.	21.	27.	29.	28.	23.	07.	07.	19.	04.	14.	05.
	Monatsmittel in m³/s(MQ),l/s.km²(Mq) bzw.Monatssummen in mm (h_A)											
MQ	8.74	9.81	21.8	66.0	52.3	38.2	22.6	43.0	21.5	15.4	25.8	13.5
Mq	12.5	14.0	31.1	94.1	74.6	54.5	32.2	61.4	30.6	21.9	36.7	19.3
h_A	33	34	83	244	200	141	86	164	79	59	95	50
Reihe: 2001-2005	Mittlere Monatsmittel in m³/s (MQ),l/s.km²(Mq) bzw. -summen in mm (h_A)											
MQ	11.9	13.7	33.3	39.5	38.5	30.5	27.9	31.3	28.9	24.2	18.1	14.5
Mq	17.0	19.5	47.4	56.3	54.8	43.5	39.8	44.6	41.2	34.5	25.8	20.6
h_A	45	47	127	146	147	113	107	120	107	92	67	53
Reihe: 1993-2006	Mittlere Monatsmittel mit Extremwerten in m³/s											
NQ	5.67	6.39	5.92	13.6	16.3	12.0	10.9	7.26	8.33	7.59	7.67	7.79
NQ_T	6.41	7.40	6.90	15.0	17.1	12.4	11.0	7.28	8.48	8.56	7.91	8.21
MNQ_T	8.89	9.90	13.1	26.3	27.0	18.3	16.2	14.5	15.3	13.3	12.8	10.2
NMQ	8.74	8.40	15.4	27.3	26.9	17.7	15.6	10.8	13.6	10.9	9.57	9.68
MQ	12.4	13.7	30.7	46.3	44.4	32.5	32.9	29.0	27.9	22.1	18.8	15.0
HMQ	17.0	24.6	47.5	71.0	77.7	59.9	59.0	51.2	43.3	42.2	36.2	20.7
MHQ	39.4	29.4	106	114	117	152	162	176	123	91.0	59.4	41.3
HQ	113	88.8	291	174	274	508	368	474	196	284	163	127

Jahreswerte in m³/s (Q),l/s.km²(Mq), mm (h_A)

	Berichtsjahr			Reihe: 2001 - 2005			Reihe: 1993 - 2006		
NQ	7.20	24.01.		5.67	19.01.2002		5.67	19.01.2002	
NQ_T	8.01	24.01.					6.41	19.01.2002	
$MJNQ_T$							8.00		
NJMQ							19.8		2003
MQ,Mq,h_A	28.3	40.3	1271	26.1	37.2	1172	27.2	38.8	1223
HJMQ							32.6		1995
MJHQ							291		
HQ	377	07.08.		474	12.08.2002		508	26.06.1995	

NNQ seit 1993: 5.67 19.01.2002 **HHQ seit** 1993: 508 26.06.1995

Berichtsjahr(J) Überschreitungsdauer der Abflüsse in Tagen Reihe(R): 2001-2005

m³/s	Tage(J)	Tage(R)	m³/s	Tage(J)	Tage(R)	m³/s	Tage(J)	Tage(R)	m³/s	Tage(J)	Tage(R)
10000			**500**			**20.0**	182	183.2	**1.00**		
8000			**350**			**16.0**	216	227.4	**0.80**		
6000			**250**		0.4	**12.0**	273	286.0	**0.60**		
4000			**180**	1	1.0	**9.00**	325	344.8	**0.40**		
3000			**140**	1	2.2	**7.00**	365	364.0	**0.30**		
2000			**100**	2	3.6	**5.00**		365.2	**0.20**		
1600			**80.0**	10	6.4	**3.50**			**0.10**		
1200			**60.0**	39	17.8	**2.50**			**0.06**		
900			**40.0**	88	58.6	**1.80**			**0.03**		
700			**30.0**	122	106.4	**1.40**			**0.00**		

Im Dez nach ergänzten Wasserständen ermittelt

Abflüsse

Nr. 142 Schwendt-Unterbichl Kohlenbach

Mst.Nr. 202549 Art: Schreibpegel Einzugsgebiet: 47.9 km²

Monat	I	II	III	IV	V	VI	VII	VIII	IX	X	XI	XII
Tag	Tägliche Abflüsse 2006 in m³/s											
1.	1.36	1.25	1.29	5.28	4.49	4.28	2.90	2.04	3.94	2.23	2.15	2.11
2.	1.36	1.25	1.29	7.37	4.24	4.05	2.61	1.87	3.33	2.22	2.20	2.08
3.	1.36	1.25	1.29	6.01	4.20	4.65	2.48	3.18	3.07	2.21	2.16	2.05
4.	1.36	1.24	1.28	5.21	4.33	5.95	2.40	4.02	2.90	3.73	2.15	2.03
5.	1.36	1.24	1.24	4.27	4.30	5.49	2.33	3.08	2.81	3.13	2.15	2.21
6.	1.35	1.23	1.21	3.65	3.98	4.47	2.28	6.89	2.80	2.54	2.15	2.08
7.	1.35	1.23	1.22	3.24	3.60	3.86	2.31	13.6	2.80	2.36	2.26	2.02
8.	1.35	1.22	1.23	3.43	3.42	3.46	2.39	6.93	3.01	2.29	2.48	1.96
9.	1.34	1.22	1.26	3.86	3.32	3.20	2.37	3.92	2.81	2.23	4.44	1.98
10.	1.34	1.22	1.31	4.37	3.02	3.00	2.36	3.07	2.73	2.18	4.29	2.03
11.	1.33	1.22	1.30	4.10	2.98	2.85	2.21	2.82	2.68	2.16	2.74	1.99
12.	1.33	1.22	1.29	3.43	2.93	2.76	2.17	2.89	2.65	2.15	6.62	1.93
13.	1.32	1.22	1.28	3.25	3.02	2.68	2.10	2.78	2.62	2.14	4.35	1.88
14.	1.32	1.22	1.27	4.17	3.39	2.63	2.10	2.90	2.59	2.12	6.49	1.82
15.	1.31	1.23	1.27	4.61	3.09	2.58	2.10	2.92	2.56	2.06	4.75	1.82
16.	1.31	1.34	1.26	5.71	3.08	2.58	2.03	2.71	2.52	2.04	3.46	1.82
17.	1.31	1.55	1.25	5.70	4.19	2.91	1.99	2.68	2.49	2.04	2.94	1.82
18.	1.30	1.44	1.24	5.46	3.56	2.69	1.97	2.61	2.56	2.02	2.73	1.82
19.	1.29	1.40	1.25	5.07	4.45	2.55	1.92	2.50	3.67	2.00	2.59	1.77
20.	1.29	1.42	1.32	4.88	3.78	2.54	1.90	2.48	3.15	1.98	2.62	1.72
21.	1.28	1.45	1.42	4.98	3.54	2.52	1.89	2.48	2.64	1.97	2.52	1.69
22.	1.27	1.42	1.65	5.16	3.25	3.36	1.93	2.79	2.51	1.96	2.67	1.67
23.	1.27	1.38	1.70	5.53	3.10	3.87	1.85	2.73	2.44	1.95	2.58	1.65
24.	1.27	1.36	1.63	5.34	2.84	2.82	1.82	2.73	2.37	2.04	2.55	1.63
25.	1.26	1.33	2.22	5.29	2.67	2.61	1.80	3.14	2.34	2.07	2.51	1.61
26.	1.26	1.30	3.80	5.40	2.63	2.49	1.77	2.63	2.30	1.97	2.44	1.59
27.	1.26	1.29	5.54	5.85	5.17	3.17	1.76	2.49	2.27	1.96	2.32	1.57
28.	1.26	1.29	6.38	6.28	5.86	2.91	1.77	2.71	2.26	1.95	2.23	1.55
29.	1.26		5.41	6.18	5.44	4.20	1.80	3.96	2.24	2.58	2.18	1.54
30.	1.26		3.64	5.06	4.74	3.48	2.05	5.05	2.23	2.97	2.14	1.52
31.	1.26		5.19		4.24		1.91	5.97		2.15		1.50
	Extremwerte in m³/s											
am	28.	09.	06.	07.	25.	20.	27.	03.	30.	24.	01.	31.
NQ	1.25	1.22	1.21	3.11	2.62	2.46	1.76	1.79	2.23	1.94	2.04	1.48
HQ	1.36	1.61	7.83	8.14	9.93	7.95	3.16	24.1	4.52	5.14	10.3	2.36
am	05.	16.	27.	02.	28.	04.	01.	07.	01.	04.	12.	05.
	Monatsmittel in m³/s(MQ),l/s.km²(Mq) bzw.Monatssummen in mm (h_A)											
MQ	1.31	1.30	2.06	4.94	3.77	3.35	2.11	3.63	2.71	2.24	3.00	1.82
Mq	27.3	27.2	43.1	103	78.7	70.0	44.0	75.8	56.6	46.7	62.5	38.0
h_A	73	66	115	267	211	182	118	203	147	125	162	99

Reihe: 2001-2005	Mittlere Monatsmittel in m³/s (MQ),l/s.km²(Mq) bzw. -summen in mm (h_A)											
MQ	1.82	1.79	2.87	3.23	3.00	3.09	3.06	3.16	2.99	2.61	2.28	2.04
Mq	38.1	37.4	59.9	67.4	62.6	64.5	63.8	66.0	62.4	54.5	47.7	42.5
h_A	102	90	161	175	168	167	171	177	162	146	124	110
Reihe: 1999-2006	Mittlere Monatsmittel mit Extremwerten in m³/s											
NQ	1.25	1.22	1.21	2.34	2.24	1.89	1.73	1.44	1.42	1.71	1.49	1.36
NQ_T	1.26	1.22	1.21	2.35	2.27	1.90	1.75	1.44	1.43	1.71	1.49	1.36
MNQ_T	1.54	1.61	1.72	2.91	2.73	2.56	2.41	2.22	2.18	1.92	1.92	1.66
NMQ	1.31	1.30	2.06	2.67	2.71	2.26	1.95	1.59	1.95	1.92	1.61	1.47
MQ	1.76	1.83	3.00	3.73	3.46	3.17	3.00	3.15	2.88	2.48	2.26	1.93
HMQ	2.33	2.56	4.79	5.00	4.64	4.02	4.11	4.32	3.48	3.20	3.78	2.75
MHQ	4.83	3.47	9.54	6.62	8.19	8.67	9.02	13.6	8.67	6.42	4.03	3.87
HQ	17.5	8.15	20.9	10.3	19.6	18.0	23.4	33.6	15.3	20.0	10.3	10.5

Jahreswerte in m³/s (Q),l/s.km²(Mq), mm (h_A)

	Berichtsjahr			Reihe: 2001 - 2005			Reihe: 1999 - 2006		
NQ	1.21	06.03.		1.23	13.03.2005		1.21	06.03.2006	
NQ_T	1.21	06.03.					1.21	06.03.2006	
$MJNQ_T$							1.38		
NJMQ							2.28		2003
MQ,Mq,h_A	2.69	56.1	1770	2.66	55.6	1753	2.72	56.9	1794
HJMQ							3.12		2002
MJHQ							20.9		
HQ	24.1	07.08.		33.6	12.08.2002		33.6	12.08.2002	

NNQ seit 1998: 1.23 13.03.2005 **HHQ seit** 1998: 33.6 12.08.2002

Berichtsjahr(J) Überschreitungsdauer der Abflüsse in Tagen Reihe(R): 2001-2005

m³/s	Tage(J)	Tage(R)	m³/s	Tage(J)	Tage(R)	m³/s	Tage(J)	Tage(R)	m³/s	Tage(J)	Tage(R)
10000			**500**			**20.0**			**1.00**	365	365.2
8000			**350**			**16.0**		0.2	**0.80**		
6000			**250**			**12.0**	1	1.0	**0.60**		
4000			**180**			**9.00**	1	2.0	**0.40**		
3000			**140**			**7.00**	2	3.6	**0.30**		
2000			**100**			**5.00**	33	11.4	**0.20**		
1600			**80.0**			**3.50**	75	56.6	**0.10**		
1200			**60.0**			**2.50**	167	184.6	**0.06**		
900			**40.0**			**1.80**	266	280.2	**0.03**		
700			**30.0**			**1.40**	292	350.4	**0.00**		

Nr. 144 Wald i. Pzg. Salzach

Mst.Nr. 203026 Art: Schreibpegel Einzugsgebiet: 206.8 km²

Ableitungen aus: 30.7 km² E(wirksam): 176.1 km²

Monat	I	II	III	IV	V	VI	VII	VIII	IX	X	XI	XII
Tag	Tägliche Abflüsse 2006 in m³/s											
1.	1.43	0.92	0.32	3.19	5.68	10.2	17.1	14.8	7.24	4.07	3.67	2.11
2.	1.05	0.97	0.22	3.38	6.79	8.51	14.8	19.7	6.73	4.58	2.87	1.80
3.	1.38	0.91	0.10	3.42	8.34	7.88	14.8	21.7	7.51	5.73	3.22	1.90
4.	1.31	1.03	0.48	2.85	10.9	8.13	15.6	23.1	9.03	12.6	2.96	1.74
5.	0.93	1.02	0.11	2.28	12.4	8.43	15.9	16.9	8.81	7.74	2.96	1.86
6.	1.39	1.00	0.39	2.25	10.8	7.76	17.5	17.1	7.30	6.29	2.32	2.13
7.	1.13	0.84	0.14	1.62	10.0	6.97	17.4	35.7	8.53	5.87	2.80	2.05
8.	1.16	1.26	0.12	2.12	11.3	7.95	17.7	30.4	12.8	5.13	2.61	1.78
9.	1.23	1.06	0.40	2.16	10.4	8.79	15.4	19.9	7.75	5.04	3.82	1.82
10.	0.96	0.89	0.21	2.81	8.62	9.24	14.3	16.0	6.60	3.98	2.71	2.24
11.	0.99	0.95	0.34	2.92	9.02	11.8	12.9	13.6	5.64	4.00	3.02	1.34
12.	0.96	0.84	0.13	2.61	10.3	14.9	14.2	13.2	6.52	4.13	2.79	1.74
13.	0.94	0.81	0.51	1.88	11.1	19.8	14.4	11.7	5.33	3.39	2.73	1.45
14.	1.03	0.98	0.17	2.22	13.1	23.1	16.4	12.2	5.44	3.65	3.82	1.79
15.	1.01	0.88	0.55	3.07	10.6	23.9	13.1	11.1	6.94	3.05	3.81	1.49
16.	0.91	1.05	0.27	5.22	12.7	30.9	10.8	10.1	5.90	3.10	3.81	2.06
17.	1.23	0.53	0.50	5.67	25.2	35.9	9.61	12.1	6.65	2.88	3.55	1.66
18.	1.04	1.01	0.51	5.95	22.4	36.9	8.84	14.3	6.38	2.75	3.55	1.51
19.	1.13	0.91	0.38	4.88	41.6	37.9	9.47	11.5	13.7	3.09	3.16	1.51
20.	1.00	0.40	0.39	5.12	27.2	38.3	10.4	12.3	7.91	2.65	2.88	1.32
21.	0.84	0.85	0.59	6.51	22.2	34.1	11.8	9.55	5.94	2.33	2.59	1.45
22.	1.40	0.56	0.76	7.84	25.7	36.2	11.6	8.82	4.79	2.59	2.56	1.33
23.	0.84	0.68	1.29	8.82	22.8	33.5	13.9	8.55	5.27	2.48	2.16	1.29
24.	0.93	0.56	1.34	9.73	15.8	28.1	11.6	10.4	5.03	5.78	2.52	1.24
25.	0.96	0.34	1.60	10.5	11.3	29.2	10.1	13.1	5.70	4.53	3.24	1.13
26.	1.07	0.57	1.90	9.35	10.2	27.9	10.0	9.08	4.73	3.01	2.82	1.57
27.	0.79	0.45	3.70	11.2	30.1	25.0	10.1	9.36	5.93	3.18	2.25	1.32
28.	1.04	0.10	4.96	13.1	30.0	28.5	13.1	9.49	4.35	3.59	2.33	1.20
29.	1.23		3.67	8.43	27.3	41.1	16.5	11.3	4.10	5.39	2.21	1.12
30.	0.92		3.07	6.64	17.1	24.4	13.2	9.58	3.70	5.43	2.40	1.16
31.	1.11		3.68		12.2		11.0	7.93		3.93		1.23
	Extremwerte in m³/s											
am	24.	28.	03.	05.	10.	02.	05.	21.	14.	01.	30.	22.
NQ	0.32	0.06	0.07	0.70	2.24	3.42	2.42	2.24	1.59	0.96	0.95	0.45
HQ	14.0	12.3	19.4	23.1	67.8	75.3	61.4	67.0	21.0	25.9	14.0	10.3
am	29.	03.	31.	23.	19.	22.	23.	07.	19.	04.	16.	01.
	Monatsmittel in m³/s(MQ),l/s.km²(Mq) bzw.Monatssummen in mm (h_A)											
MQ	1.08	0.80	1.06	5.26	16.2	22.2	13.3	14.3	6.74	4.39	2.94	1.59
Mq	6.11	4.53	6.00	29.8	92.2	126	75.7	81.4	38.3	24.9	16.7	9.04
h_A	16	11	16	77	247	326	203	218	99	67	43	23

Reihe: 2001-2005	Mittlere Monatsmittel in m³/s (MQ),l/s.km²(Mq) bzw. -summen in mm (h_A)											
MQ	1.34	1.13	1.98	4.24	14.6	17.8	18.2	13.8	8.04	5.88	3.37	1.82
Mq	7.63	6.43	11.3	24.1	83.2	101	103	78.2	45.7	33.4	19.2	10.4
h_A	20	16	30	62	223	263	276	210	118	89	50	27
Reihe: 1991-2006	Mittlere Monatsmittel mit Extremwerten in m³/s											
NQ	0.21	0.06	0.07	0.34	0.98	1.46	1.14	0.76	0.78	0.33	0.22	0.25
NQ_T	0.33	0.10	0.10	0.64	1.92	5.53	7.12	4.16	2.53	1.40	0.81	0.57
MNQ_T	0.79	0.65	0.73	1.47	6.41	8.86	10.1	6.91	4.26	2.68	1.71	0.96
NMQ	0.87	0.65	0.86	1.48	4.54	12.3	11.5	9.28	5.54	3.13	1.39	1.07
MQ	1.24	1.05	1.75	4.14	13.8	18.3	17.0	12.6	7.50	5.16	2.85	1.66
HMQ	1.81	1.24	2.66	8.04	21.9	22.6	24.6	18.5	9.64	8.55	6.53	2.97
MHQ	13.3	12.6	14.2	23.2	41.3	58.1	63.7	56.1	35.1	24.1	17.0	14.2
HQ	17.9	15.1	20.4	56.0	67.8	107	151	106	54.5	33.7	42.3	18.9

Jahreswerte in m³/s (Q),l/s.km²(Mq), mm (h_A)

	Berichtsjahr			Reihe: 2001 - 2005			Reihe: 1991 - 2006		
NQ	0.06	28.02.		0.08	28.03.2001		0.06	28.02.2006	
NQ_T	0.10	03.03.					0.10	03.03.2006	
$MJNQ_T$							0.58		
NJMQ							5.36		1996
MQ,Mq,h_A	7.53	42.8	1348	7.73	43.9	1384	7.28	41.4	1304
HJMQ							8.92		2000
MJHQ							73.3		
HQ	75.3	22.06.		151	11.07.2005		151	11.07.2005	

NNQ seit 1951: 0.08 28.03.2001 **HHQ seit** 1951: 240 25.08.1987

Berichtsjahr(J) Überschreitungsdauer der Abflüsse in Tagen Reihe(R): 2001-2005

m³/s	Tage(J)	Tage(R)	m³/s	Tage(J)	Tage(R)	m³/s	Tage(J)	Tage(R)	m³/s	Tage(J)	Tage(R)
10000			**500**			**20.0**	31	28.0	**1.00**	310	349.4
8000			**350**			**16.0**	44	52.4	**0.80**	333	363.4
6000			**250**			**12.0**	75	89.8	**0.60**	336	365.2
4000			**180**			**9.00**	116	123.6	**0.40**	349	
3000			**140**			**7.00**	140	149.4	**0.30**	355	
2000			**100**		0.2	**5.00**	172	178.0	**0.20**	358	
1600			**80.0**		0.2	**3.50**	198	205.4	**0.10**	365	
1200			**60.0**		0.6	**2.50**	234	231.4	**0.06**		
900			**40.0**	2	1.8	**1.80**	258	261.2	**0.03**		
700			**30.0**	14	4.8	**1.40**	273	294.6	**0.00**		

ausgewertet nach Erhebung der Salzburg AG
siehe Tabelle Überleitungen u. Speicherungen d. Berichtsjahrs
durch Kraftwerksrückgabe beeinflusst
Im Jän nach ergänzten Wasserständen ermittelt

Abflüsse

Nr. 145 Sulzau
Obersulzbach

Mst.Nr. 203034 Art: Schreibpegel Einzugsgebiet: 80.7 km²

Monat	I	II	III	IV	V	VI	VII	VIII	IX	X	XI	XII
Tag	Tägliche Abflüsse 2006 in m³/s											
1.	0.51	0.37	0.29	0.67	2.39	4.29	13.6	15.9	3.84	4.19	2.06	0.83
2.	0.50	0.37	0.29	0.86	2.47	3.82	12.3	20.6	4.29	5.14	1.65	0.79
3.	0.49	0.41	0.29	0.84	2.95	3.36	13.2	17.1	4.86	7.17	1.59	0.75
4.	0.48	0.43	0.29	0.68	4.15	3.32	13.8	13.9	8.75	9.91	1.54	0.76
5.	0.47	0.38	0.29	0.61	5.13	3.29	19.1	10.7	9.35	4.94	1.46	0.77
6.	0.46	0.37	0.29	0.55	4.83	3.28	18.8	10.3	7.36	3.32	1.42	0.78
7.	0.44	0.38	0.29	0.50	4.65	3.02	17.4	18.8	10.0	3.11	1.31	0.82
8.	0.43	0.39	0.29	0.51	4.71	3.17	15.6	17.5	14.2	2.95	1.29	0.78
9.	0.43	0.39	0.29	0.60	4.71	3.76	15.3	12.2	7.04	2.52	1.38	0.80
10.	0.42	0.38	0.29	0.80	4.06	4.10	13.9	9.85	5.65	2.34	1.35	0.79
11.	0.41	0.36	0.29	0.90	4.45	5.38	12.9	8.01	5.78	2.27	1.21	0.67
12.	0.41	0.33	0.28	0.68	5.06	7.30	13.5	7.79	5.95	2.27	1.21	0.77
13.	0.40	0.32	0.28	0.63	5.45	10.6	13.2	6.40	5.47	2.18	1.16	0.69
14.	0.40	0.32	0.28	0.69	6.48	13.1	14.2	7.05	4.89	2.06	1.44	0.68
15.	0.40	0.35	0.28	0.84	4.92	14.4	12.4	6.22	9.52	1.89	1.55	0.68
16.	0.39	0.36	0.29	1.49	6.17	18.6	10.4	6.68	7.81	1.74	1.46	0.66
17.	0.40	0.46	0.29	1.71	11.7	23.3	9.28	10.1	6.36	1.63	1.56	0.67
18.	0.43	0.46	0.29	1.94	12.2	25.0	8.78	15.4	4.98	1.57	1.60	0.68
19.	0.43	0.41	0.29	1.67	24.0	25.2	10.4	13.4	11.9	1.55	1.49	0.65
20.	0.40	0.38	0.30	1.70	16.0	26.6	12.2	11.4	6.59	1.72	1.35	0.57
21.	0.42	0.36	0.35	2.07	11.4	25.3	12.7	7.12	4.76	1.57	1.17	0.58
22.	0.43	0.34	0.39	2.52	14.4	23.5	12.5	5.96	4.61	1.47	1.16	0.51
23.	0.41	0.33	0.40	3.11	13.4	24.5	13.1	6.99	4.46	1.48	1.07	0.53
24.	0.39	0.32	0.38	3.76	8.38	21.7	13.5	9.18	5.23	5.96	1.08	0.54
25.	0.39	0.33	0.39	4.16	5.80	24.7	11.7	9.03	5.95	3.27	1.54	0.52
26.	0.38	0.32	0.42	4.06	5.08	24.8	12.4	5.88	4.72	2.35	1.32	0.47
27.	0.37	0.31	0.57	5.11	14.6	21.8	12.3	6.31	6.81	2.29	1.14	0.46
28.	0.38	0.30	0.78	5.31	16.0	23.8	14.2	6.17	3.92	2.49	1.05	0.46
29.	0.39		0.74	4.00	14.8	32.0	15.7	6.51	3.57	4.29	0.96	0.49
30.	0.38		0.52	2.83	7.95	18.6	15.2	4.93	3.27	3.00	0.89	0.48
31.	0.38		0.58		5.46		12.5	4.00		2.20		0.48
	Extremwerte in m³/s											
am	26.	28.	16.	07.	01.	08.	18.	31.	30.	23.	30.	22.
NQ	0.35	0.30	0.25	0.35	2.04	2.59	5.54	3.56	2.31	1.22	0.78	0.43
HQ	0.52	0.53	1.03	5.77	37.4	43.4	48.4	38.0	21.4	20.1	2.31	0.94
am	01.	17.	28.	28.	19.	29.	05.	02.	08.	04.	01.	01.
	Monatsmittel in m³/s(MQ),l/s.km²(Mq) bzw.Monatssummen in mm (h_A)											
MQ	0.42	0.36	0.36	1.86	8.18	14.8	13.4	10.0	6.40	3.06	1.35	0.65
Mq	5.20	4.52	4.51	23.0	101	184	166	124	79.3	37.9	16.7	8.03
h_A	14	11	12	60	272	477	446	333	205	102	43	21
Reihe: 2001-2005	Mittlere Monatsmittel in m³/s (MQ),l/s.km²(Mq) bzw. -summen in mm (h_A)											
MQ	0.50	0.41	0.61	1.49	8.57	14.1	15.1	12.0	4.97	3.14	1.89	0.77
Mq	6.20	5.06	7.60	18.5	106	175	187	149	61.6	38.9	23.4	9.59
h_A	17	12	20	48	284	453	500	398	160	104	61	25
Reihe: 1961-2006	Mittlere Monatsmittel mit Extremwerten in m³/s											
NQ	0.13	0.08	0.10	0.24	0.49	2.36	3.49	2.29	0.91	0.52	0.24	0.22
NQ_T	0.14	0.11	0.14	0.28	0.57	2.72	3.95	2.80	1.17	0.58	0.29	0.26
MNQ_T	0.41	0.35	0.36	0.54	2.06	4.88	7.09	6.11	3.33	1.34	0.84	0.51
NMQ	0.20	0.15	0.20	0.56	1.97	6.86	9.68	7.45	3.69	1.55	0.65	0.41
MQ	0.53	0.43	0.52	1.38	6.21	11.5	13.1	11.4	6.08	2.97	1.32	0.73
HMQ	0.95	0.76	1.08	2.99	10.2	17.5	19.7	15.4	9.75	6.70	3.48	1.16
MHQ	0.74	0.69	1.25	5.54	17.7	28.2	34.4	33.5	22.6	11.5	4.10	1.41
HQ	1.57	2.15	8.27	28.1	37.4	80.2	69.8	119	95.0	24.9	24.3	7.91

Jahreswerte in m³/s (Q),l/s.km²(Mq), mm (h_A)

	Berichtsjahr			Reihe: 2001 - 2005			Reihe: 1961 - 2006		
NQ	0.25	16.03.		0.20	01.03.2005		0.08	25.02.1987	
NQ_T	0.28	15.03.					0.11	16.02.1987	
$MJNQ_T$							0.32		
NJMQ							3.39		1984
MQ,Mq,h_A	5.11	63.3	1996	5.33	66.0	2081	4.71	58.3	1840
HJMQ							6.14		1965
MJHQ							42.0		
HQ	48.4	05.07.		69.8	11.07.2005		119	25.08.1987	

NNQ seit 1961: 0.08 25.02.1987 **HHQ seit** 1961: 119 25.08.1987

Berichtsjahr(J)	Überschreitungsdauer der Abflüsse in Tagen					Reihe(R): 2001-2005					
m³/s	Tage(J)	Tage(R)	m³/s	Tage(J)	Tage(R)	m³/s	Tage(J)	Tage(R)	m³/s	Tage(J)	Tage(R)
10000			500			20.0	15	11.2	1.00	227	228.4
8000			350			16.0	25	29.8	0.80	237	247.8
6000			250			12.0	61	63.4	0.60	262	280.0
4000			180			9.00	80	88.2	0.40	309	336.2
3000			140			7.00	93	108.2	0.30	346	360.0
2000			100			5.00	124	134.2	0.20	365	365.2
1600			80.0			3.50	156	152.4	0.10		
1200			60.0			2.50	173	173.2	0.06		
900			40.0		0.2	1.80	188	190.0	0.03		
700			30.0	1	1.2	1.40	212	203.8	0.00		

Im Jän,Feb,Mrz durch Eis beeinflusst
Im Jän,Feb,Mrz,Mai,Jul nach ergänzten Wasserständen ermittelt

Nr. 146 Neukirchen
Untersulzbach

Mst.Nr. 203042 Art: Schreibpegel Einzugsgebiet: 40.5 km²

Monat	I	II	III	IV	V	VI	VII	VIII	IX	X	XI	XII
Tag	Tägliche Abflüsse 2006 in m³/s											
1.	0.37	0.31	0.28	0.81	1.03	1.91	4.60	8.37	2.28	2.04	0.99	0.57
2.	0.37	0.31	0.28	0.94	1.18	1.61	4.06	9.66	2.29	2.47	0.87	0.56
3.	0.37	0.31	0.29	0.87	1.19	1.56	4.82	8.52	2.57	3.60	0.90	0.55
4.	0.37	0.31	0.29	0.72	1.44	1.50	4.70	6.66	3.86	4.72	0.89	0.54
5.	0.37	0.31	0.29	0.69	1.63	1.48	7.81	4.81	4.75	2.11	0.85	0.54
6.	0.37	0.31	0.29	0.64	1.52	1.43	8.33	5.09	3.61	1.54	0.85	0.53
7.	0.37	0.31	0.29	0.64	1.40	1.38	8.89	10.3	4.91	1.44	0.84	0.49
8.	0.37	0.31	0.29	0.64	1.38	1.38	7.59	8.56	7.90	1.35	0.81	0.49
9.	0.37	0.31	0.29	0.64	1.50	1.50	7.59	6.41	3.46	1.23	0.85	0.50
10.	0.36	0.27	0.29	0.68	1.33	1.59	6.72	4.91	2.79	1.21	0.86	0.52
11.	0.36	0.27	0.29	0.74	1.41	2.13	6.69	3.81	2.86	1.18	0.79	0.45
12.	0.36	0.27	0.29	0.69	1.60	2.93	7.17	3.90	2.96	1.10	0.81	0.49
13.	0.36	0.28	0.29	0.64	1.73	4.49	7.59	3.07	2.71	1.02	0.81	0.52
14.	0.36	0.27	0.29	0.69	2.41	5.69	8.46	3.41	2.70	1.02	0.89	0.52
15.	0.32	0.27	0.29	0.75	1.58	6.11	6.62	2.92	4.88	0.93	0.85	0.52
16.	0.25	0.28	0.28	0.90	1.85	7.83	5.52	3.39	3.67	0.90	0.80	0.52
17.	0.30	0.30	0.29	0.97	3.72	9.82	4.98	4.64	2.84	0.89	0.81	0.52
18.	0.34	0.31	0.29	1.02	3.79	10.1	4.68	7.24	3.14	0.81	0.78	0.52
19.	0.34	0.31	0.29	0.87	9.88	10.0	5.56	6.22	8.38	0.86	0.76	0.52
20.	0.34	0.31	0.29	0.82	6.97	11.2	6.58	5.22	3.37	0.93	0.75	0.48
21.	0.34	0.31	0.28	0.86	4.24	9.78	6.70	3.32	2.42	0.90	0.74	0.45
22.	0.34	0.31	0.29	0.96	4.91	8.87	6.57	3.01	2.38	0.90	0.73	0.45
23.	0.34	0.31	0.30	1.07	4.37	9.36	7.29	3.45	2.34	0.93	0.66	0.45
24.	0.34	0.31	0.30	1.10	3.00	7.84	6.83	4.58	2.48	1.54	0.71	0.45
25.	0.34	0.31	0.35	1.13	2.09	9.43	6.13	4.19	2.89	1.19	0.71	0.45
26.	0.34	0.31	0.40	1.16	1.81	9.73	6.60	2.66	2.56	1.04	0.70	0.45
27.	0.34	0.31	0.70	1.66	5.33	8.40	6.33	2.97	3.43	0.95	0.62	0.45
28.	0.34	0.28	0.88	1.81	5.91	9.58	7.60	2.95	2.15	1.06	0.60	0.45
29.	0.34		0.85	1.39	5.69	11.5	8.10	2.99	2.03	1.50	0.59	0.45
30.	0.32		0.68	1.08	3.14	6.37	7.67	2.43	1.94	1.15	0.58	0.45
31.	0.31		0.78		2.15		6.59	2.22		0.96		0.45
	Extremwerte in m³/s											
am	16.	21.	16.	11.	01.	09.	02.	31.	11.	17.	04.	24.
NQ	0.16	0.25	0.21	0.54	0.96	1.28	2.72	2.10	1.27	0.38	0.40	0.36
HQ	0.37	0.31	1.36	1.81	12.8	18.0	25.8	18.8	13.1	8.10	1.28	0.60
am	04.	10.	29.	27.	19.	28.	05.	02.	08.	04.	04.	06.
	Monatsmittel in m³/s(MQ),l/s.km²(Mq) bzw.Monatssummen in mm (h_A)											
MQ	0.34	0.30	0.37	0.92	2.94	5.88	6.62	4.90	3.35	1.40	0.78	0.50
Mq	8.52	7.43	9.23	22.7	72.6	145	164	121	82.7	34.6	19.3	12.2
h_A	23	18	25	59	195	377	438	324	214	93	50	32
Reihe: 2001-2005	Mittlere Monatsmittel in m³/s (MQ),l/s.km²(Mq) bzw. -summen in mm (h_A)											
MQ	0.42	0.32	0.44	0.74	3.01	5.36	6.93	5.39	2.59	1.56	0.90	0.55
Mq	10.4	8.00	10.8	18.2	74.3	132	171	133	64.1	38.5	22.3	13.6
h_A	28	19	29	47	199	343	458	357	166	103	58	35
Reihe: 1971-2006	Mittlere Monatsmittel mit Extremwerten in m³/s											
NQ	0.06	0.08	0.07	0.09	0.07	1.05	2.18	0.61	0.20	0.09	0.10	0.10
NQ_T	0.10	0.10	0.10	0.14	0.23	1.08	2.55	1.51	0.71	0.48	0.32	0.15
MNQ_T	0.29	0.25	0.24	0.36	1.03	2.54	3.64	2.85	1.56	0.77	0.56	0.40
NMQ	0.14	0.11	0.14	0.21	0.92	3.30	4.24	2.58	1.56	0.70	0.42	0.25
MQ	0.36	0.29	0.34	0.65	2.54	4.96	6.01	5.12	2.65	1.33	0.72	0.50
HMQ	0.60	0.60	0.55	1.25	4.38	6.57	10.9	7.00	3.70	2.35	1.46	0.87
MHQ	0.53	0.39	0.81	2.22	7.25	12.5	17.2	16.4	8.73	4.75	1.73	0.79
HQ	1.03	1.09	4.39	7.51	12.8	31.3	63.8	39.7	26.1	13.8	5.97	1.46

Jahreswerte in m³/s (Q),l/s.km²(Mq), mm (h_A)

	Berichtsjahr			Reihe: 2001 - 2005			Reihe: 1971 - 2006		
NQ	0.16	16.01.		0.08	24.01.2002		0.06	24.01.1996	
NQ_T	0.25	16.01.					0.10	03.03.2000	
$MJNQ_T$							0.22		
NJMQ							1.60		1976
MQ,Mq,h_A	2.37	58.6	1847	2.37	58.4	1842	2.13	52.7	1662
HJMQ							2.62		2005
MJHQ							20.2		
HQ	25.8	05.07.		63.8	11.07.2005		63.8	11.07.2005	

NNQ seit 1971: 0.06 24.01.1996 **HHQ seit** 1971: 63.8 11.07.2005

Berichtsjahr(J)	Überschreitungsdauer der Abflüsse in Tagen					Reihe(R): 2001-2005					
m³/s	Tage(J)	Tage(R)	m³/s	Tage(J)	Tage(R)	m³/s	Tage(J)	Tage(R)	m³/s	Tage(J)	Tage(R)
10000			500			20.0		0.4	1.00	182	188.8
8000			350			16.0		0.8	0.80	220	203.0
6000			250			12.0		2.2	0.60	247	237.4
4000			180			9.00	13	7.2	0.40	281	312.8
3000			140			7.00	35	20.8	0.30	334	340.6
2000			100			5.00	60	59.8	0.20	365	365.2
1600			80.0			3.50	87	98.8	0.10		
1200			60.0			2.50	114	127.2	0.06		
900			40.0			1.80	136	148.0	0.03		
700			30.0		0.4	1.40	157	168.0	0.00		

Im Jän,Jul,Dez nach ergänzten Wasserständen ermittelt

Nr. 147 Habach
Habach

Mst.Nr. 203596 Art: Schreibpegel Einzugsgebiet: 45.3 km²

Monat	I	II	III	IV	V	VI	VII	VIII	IX	X	XI	XII
Tag	Tägliche Abflüsse 2006 in m³/s											
1.	0.48	0.44	0.39	0.94	2.27	2.48	3.79	8.07	0.99	1.39	1.08	0.76
2.	0.47	0.44	0.38	1.03	2.39	2.22	3.61	9.06	1.10	1.66	0.99	0.74
3.	0.47	0.44	0.38	0.97	2.52	2.13	3.61	8.22	1.48	1.88	1.00	0.73
4.	0.47	0.43	0.38	0.85	2.95	2.05	3.61	5.73	3.16	2.40	0.97	0.73
5.	0.47	0.43	0.38	0.79	3.40	2.05	3.71	3.84	4.38	2.16	0.96	0.73
6.	0.47	0.42	0.38	0.79	3.21	1.96	3.79	4.35	3.04	1.69	0.99	0.73
7.	0.47	0.42	0.38	0.92	2.94	1.72	4.04	10.9	4.94	1.70	0.94	0.73
8.	0.47	0.41	0.38	1.04	3.09	1.79	4.43	8.40	8.97	1.67	0.91	0.72
9.	0.47	0.41	0.38	1.14	3.30	1.88	4.43	5.46	3.16	1.42	1.04	0.72
10.	0.46	0.41	0.39	1.33	3.01	1.99	4.74	3.56	2.35	1.31	1.02	0.72
11.	0.46	0.41	0.38	1.47	3.02	2.55	4.72	2.14	2.58	1.27	0.92	0.67
12.	0.46	0.41	0.38	1.23	3.00	3.28	4.85	2.11	2.78	1.22	0.97	0.67
13.	0.46	0.41	0.38	1.11	3.03	4.31	4.87	1.42	2.48	1.19	0.93	0.66
14.	0.46	0.41	0.38	1.21	4.00	4.56	5.36	1.83	2.64	1.16	1.26	0.66
15.	0.46	0.41	0.38	1.32	3.17	5.32	3.65	1.46	6.20	1.10	1.12	0.66
16.	0.46	0.41	0.38	1.58	3.83	5.85	4.05	2.05	4.34	1.05	0.99	0.66
17.	0.46	0.41	0.38	1.71	5.77	8.21	4.01	3.48	3.10	1.03	0.95	0.66
18.	0.46	0.41	0.38	1.58	6.06	10.5	3.97	6.77	3.98	0.99	0.95	0.66
19.	0.45	0.41	0.39	1.23	5.99	8.46	3.82	5.67	11.5	0.94	0.94	0.65
20.	0.45	0.41	0.41	1.24	5.88	10.6	3.85	4.58	3.86	0.91	0.95	0.63
21.	0.45	0.41	0.42	1.25	3.29	7.14	3.90	2.35	2.41	0.89	0.89	0.62
22.	0.45	0.41	0.43	1.40	3.73	7.04	4.42	2.18	1.74	0.87	0.91	0.62
23.	0.45	0.41	0.44	1.49	3.65	7.36	5.62	2.73	1.49	0.84	0.87	0.62
24.	0.45	0.41	0.44	1.48	2.75	6.90	5.00	4.61	1.51	1.32	0.88	0.62
25.	0.45	0.41	0.48	1.62	1.98	7.18	4.49	2.72	1.65	1.08	0.90	0.62
26.	0.45	0.41	0.54	1.56	1.81	7.36	5.11	1.04	1.57	0.90	0.87	0.62
27.	0.45	0.41	1.01	2.70	4.45	8.04	4.89	1.40	1.81	0.85	0.84	0.61
28.	0.44	0.40	1.21	3.27	4.93	7.67	6.73	1.47	1.42	0.99	0.81	0.61
29.	0.44		1.02	2.94	5.96	6.03	7.28	1.56	1.39	1.61	0.80	0.61
30.	0.44		0.82	2.45	3.83	4.16	6.79	1.01	1.33	1.45	0.78	0.61
31.	0.44		0.93		3.41		5.90	0.94		1.12		0.61
	Extremwerte in m³/s											
am	30.	27.	22.	06.	21.	08.	23.	26.	01.	20.	28.	26.
NQ	0.41	0.38	0.32	0.67	1.34	1.15	1.97	0.88	0.77	0.77	0.73	0.56
HQ	0.48	0.44	1.53	3.52	21.2	20.9	19.6	19.1	17.5	2.89	1.60	0.80
am	01.	01.	27.	28.	19.	20.	14.	02.	19.	04.	14.	01.
	Monatsmittel in m³/s(MQ),l/s.km²(Mq) bzw.Monatssummen in mm (h_A)											
MQ	0.46	0.41	0.50	1.45	3.63	5.10	4.61	3.91	3.11	1.29	0.95	0.67
Mq	10.1	9.15	11.0	32.1	80.2	112	102	86.3	68.7	28.5	20.9	14.7
h_A	27	22	29	83	215	292	273	231	178	76	54	38

Reihe: 2001-2005	Mittlere Monatsmittel in m³/s (MQ),l/s.km²(Mq) bzw. -summen in mm (h_A)											
MQ	0.58	0.56	0.74	0.93	3.18	4.73	5.87	4.83	2.67	1.50	0.95	0.64
Mq	12.8	12.4	16.3	20.5	70.3	104	130	107	59.0	33.1	21.1	14.1
h_A	34	30	44	53	188	270	347	286	153	89	55	37
Reihe: 1980-2006	Mittlere Monatsmittel mit Extremwerten in m³/s											
NQ	0.19	0.17	.039	.000	.000	0.89	1.35	0.88	0.77	0.52	0.41	0.33
NQ_T	0.26	0.21	0.21	0.24	0.28	1.14	2.11	0.94	0.79	0.54	0.42	0.34
MNQ_T	0.48	0.45	0.45	0.55	1.49	2.77	3.61	2.69	1.58	1.00	0.71	0.55
NMQ	0.31	0.22	0.22	0.43	1.14	2.64	3.34	2.32	1.73	0.83	0.54	0.37
MQ	0.54	0.49	0.56	0.91	3.13	5.01	5.36	4.33	2.61	1.53	0.91	0.64
HMQ	0.73	0.71	1.27	1.76	5.56	7.41	7.69	6.41	3.64	3.85	1.94	0.91
MHQ	0.68	0.64	1.11	2.96	7.62	11.5	16.7	12.1	8.26	4.58	1.84	1.00
HQ	1.02	1.81	2.84	8.50	21.2	42.0	102	32.3	27.5	17.0	8.42	3.20

Jahreswerte in m³/s (Q),l/s.km²(Mq), mm (h_J)

	Berichtsjahr			Reihe: 2001 - 2005			Reihe: 1980 - 2006		
NQ	0.32	22.03.		0.43	03.02.2005		.000	06.04.1982	
NQ_T	0.38	06.03.					0.21	21.02.1984	
$MJNQ_T$							0.41		
NJMQ							1.60		1997
MQ,Mq,h_A	2.18	48.2	1520	2.27	50.2	1583	2.18	48.1	1517
HJMQ							2.78		2001
MJHQ							20.1		
HQ	21.2	19.05.		102	11.07.2005		102	11.07.2005	

NNQ seit 1980: .000 06.04.1982 **HHQ seit** 1980: 102 11.07.2005

Berichtsjahr(J)	Überschreitungsdauer der Abflüsse in Tagen					Reihe(R): 2001-2005					
m³/s	Tage(J)	Tage(R)	m³/s	Tage(J)	Tage(R)	m³/s	Tage(J)	Tage(R)	m³/s	Tage(J)	Tage(R)
10000			500			20.0		0.4	1.00	206	201.2
8000			350			16.0		0.4	0.80	246	232.0
6000			250			12.0		0.8	0.60	280	278.4
4000			180			9.00	5	3.8	0.40	346	365.2
3000			140			7.00	19	15.8	0.30	365	
2000			100			5.00	40	49.8	0.20		
1600			80.0			3.50	83	87.6	0.10		
1200			60.0			2.50	113	117.4	0.06		
900			40.0		0.4	1.80	139	141.2	0.03		
700			30.0		0.4	1.40	169	164.4	0.00		

am 18. Apr Baggerarbeiten
am 7. Jul Profiländerung
Im Jän,Apr,Mai,Jun,Jul,Aug,Sep nach erg.Wasserständen erm.

Nr. 149 Mittersill
Salzach

Mst.Nr. 203075 Art: Schreibpegel Einzugsgebiet: 582.6 km²

Ableitungen aus: 30.7 km² E(wirksam): 551.9 km²

Monat	I	II	III	IV	V	VI	VII	VIII	IX	X	XI	XII
Tag	Tägliche Abflüsse 2006 in m³/s											
1.	5.06	2.97	4.11	13.9	15.5	27.2	51.7	53.1	25.8	16.5	11.6	7.78
2.	5.46	4.08	3.84	15.9	16.9	22.8	44.0	78.9	25.5	19.5	11.1	7.18
3.	5.41	4.78	3.59	15.0	20.4	22.9	45.5	75.1	25.8	22.0	10.6	7.10
4.	5.17	4.78	4.15	13.0	25.9	23.9	47.8	76.6	32.7	44.4	10.5	7.39
5.	5.37	3.81	3.85	11.5	32.1	22.4	54.1	51.3	34.2	29.2	10.1	7.03
6.	5.26	4.05	4.03	10.3	28.2	20.9	61.1	50.4	28.7	20.9	10.1	7.46
7.	5.53	4.13	3.89	8.88	26.4	18.5	60.6	118	32.8	18.4	10.3	7.65
8.	5.20	4.43	3.52	9.33	27.7	18.8	61.3	103	54.6	19.2	9.92	7.64
9.	5.18	4.48	3.80	10.3	29.0	19.8	53.5	69.6	29.9	16.5	11.9	7.45
10.	5.16	4.13	4.16	11.5	23.5	20.5	49.7	56.8	24.9	14.8	13.0	7.91
11.	5.15	4.00	3.59	12.4	24.2	25.7	43.9	50.4	23.9	14.4	10.2	6.34
12.	5.13	3.09	3.31	11.4	27.9	33.5	49.7	48.3	23.7	13.8	11.4	6.21
13.	5.11	3.04	3.40	10.0	30.6	45.7	44.6	43.5	22.5	12.9	10.4	6.29
14.	5.10	3.24	3.46	10.7	40.4	56.1	55.0	43.8	20.8	12.3	15.8	6.17
15.	5.08	3.57	3.49	12.1	30.6	60.9	44.2	40.2	28.7	11.7	14.6	6.51
16.	5.06	3.96	3.54	17.5	35.0	74.9	36.0	36.5	26.5	11.1	12.3	6.56
17.	5.05	4.61	3.55	18.8	71.1	97.9	32.0	42.3	24.2	10.6	12.4	6.20
18.	5.03	5.18	3.50	21.1	65.0	102	29.5	52.7	22.7	10.2	11.7	6.57
19.	5.01	4.83	3.53	19.0	128	101	31.7	45.6	55.8	9.95	12.0	5.82
20.	4.94	4.07	4.00	17.0	91.2	113	35.7	45.0	32.0	9.83	10.5	5.71
21.	4.66	5.38	4.60	18.6	63.9	98.5	39.7	35.5	23.1	9.98	10.3	5.47
22.	4.36	4.22	5.37	21.3	67.8	98.2	40.2	29.9	20.5	8.81	10.2	5.05
23.	4.07	5.89	5.64	23.9	66.1	108	42.9	32.7	20.1	9.09	9.01	5.39
24.	3.79	5.04	6.35	26.9	45.7	82.1	44.8	36.9	20.9	17.8	9.39	5.21
25.	3.50	4.04	6.49	28.4	32.1	90.1	35.7	49.1	22.0	15.9	10.4	4.98
26.	3.23	4.42	8.21	28.0	27.5	88.2	35.5	30.9	19.1	11.0	10.4	5.21
27.	2.95	4.60	12.9	37.5	76.0	75.3	35.1	32.4	24.7	10.8	9.70	4.68
28.	2.69	3.86	20.6	42.6	82.1	88.5	44.6	32.8	18.0	11.3	8.74	5.18
29.	2.51		17.4	29.1	84.6	125	63.1	40.5	16.6	18.0	8.33	4.88
30.	2.59		12.0	19.4	49.7	78.1	49.8	35.0	15.5	19.7	8.24	4.77
31.	2.68		12.3		33.4		38.0	29.6		12.5		4.91
	Extremwerte in m³/s											
am	29.	13.	13.	07.	01.	08.	18.	24.	30.	22.	29.	28.
NQ	2.49	2.66	2.87	7.62	11.3	12.7	22.6	19.4	11.7	7.22	5.36	3.53
HQ	11.3	20.4	32.9	51.5	174	162	124	196	75.2	66.5	23.4	16.5
am	02.	23.	28.	28.	19.	22.	07.	07.	19.	04.	14.	02.
	Monatsmittel in m³/s(MQ),l/s.km²(Mq) bzw.Monatssummen in mm (h_A)											
MQ	4.53	4.24	6.00	18.2	45.8	62.0	45.2	50.5	26.5	15.6	10.8	6.22
Mq	8.21	7.68	10.9	32.9	82.9	112	81.9	91.6	48.1	28.2	19.6	11.3
h_A	22	19	29	85	222	291	219	245	125	76	51	29

Reihe: 2001-2005	Mittlere Monatsmittel in m³/s (MQ),l/s.km²(Mq) bzw. -summen in mm (h_A)											
MQ	5.44	4.85	8.01	12.7	42.8	56.6	56.3	45.0	24.3	18.0	11.6	7.01
Mq	9.85	8.79	14.5	23.0	77.5	102	102	81.5	44.0	32.6	21.0	12.7
h_A	26	21	39	60	208	266	273	218	114	87	54	33
Reihe: 1951-2006	Mittlere Monatsmittel mit Extremwerten in m³/s											
NQ	1.79	1.98	2.14	2.99	5.14	12.7	16.5	12.8	7.67	4.61	3.43	2.38
NQ_T	2.51	2.23	2.39	3.76	6.33	18.5	22.9	17.0	8.19	5.81	3.80	3.06
MNQ_T	4.50	4.15	4.58	7.11	16.3	29.5	35.7	28.4	16.6	9.96	7.02	5.38
NMQ	3.09	2.46	3.17	6.34	14.2	37.7	38.6	30.6	14.9	8.37	5.25	4.06
MQ	5.44	5.01	6.86	13.3	38.0	60.2	59.5	47.5	26.9	15.2	9.55	6.91
HMQ	10.6	10.7	12.5	28.0	64.0	116	97.2	91.0	44.5	26.5	20.7	10.4
MHQ	10.5	10.0	18.0	38.6	106	153	167	155	89.7	46.2	23.9	16.2
HQ	23.2	31.5	63.7	117	218	290	312	320	262	165	164	91.6

Jahreswerte in m³/s (Q),l/s.km²(Mq), mm (h_J)

	Berichtsjahr			Reihe: 2001 - 2005			Reihe: 1951 - 2006		
NQ	2.49	29.01.		2.79	07.03.2005		1.79	28.01.1999	
NQ_T	2.51	29.01.					2.23	15.02.1976	
$MJNQ_T$							3.82		
NJMQ							19.1		1976
MQ,Mq,h_A	24.8	44.8	1414	24.5	44.4	1399	24.6	44.6	1408
HJMQ							36.3		1965
MJHQ							193		
HQ	196	07.08.		312	11.07.2005		320	17.08.1966	

NNQ seit 1951: 1.79 28.01.1999 **HHQ seit** 1951: 320 17.08.1966

Berichtsjahr(J)	Überschreitungsdauer der Abflüsse in Tagen					Reihe(R): 2001-2005					
m³/s	Tage(J)	Tage(R)	m³/s	Tage(J)	Tage(R)	m³/s	Tage(J)	Tage(R)	m³/s	Tage(J)	Tage(R)
10000			500			20.0	158	154.4	1.00		
8000			350			16.0	180	175.8	0.80		
6000			250		0.2	12.0	204	205.2	0.60		
4000			180		0.6	9.00	244	236.2	0.40		
3000			140		1.0	7.00	260	263.6	0.30		
2000			100	8	3.2	5.00	303	324.8	0.20		
1600			80.0	18	9.6	3.50	351	360.0	0.10		
1200			60.0	36	29.0	2.50	365	365.2	0.06		
900			40.0	77	84.2	1.80			0.03		
700			30.0	106	119.0	1.40			0.00		

siehe Tabelle Überleitungen u. Speicherungen d. Berichtsjahrs
Im Jän,Feb durch Eis beeinflusst
Im Jän,Feb,Apr nach ergänzten Wasserständen ermittelt

Abflüsse

Nr. 150 Haidbach
Felber Ache

Mst.Nr. 203083 Art: Schreibpegel Einzugsgebiet: 74.5 km²

Ableitungen aus: 2.3km² E(wirksam): 72.2km²

Monat	I	II	III	IV	V	VI	VII	VIII	IX	X	XI	XII
Tag	**Tägliche Abflüsse 2006 in m³/s**											
1.	0.79	0.62	0.53	1.93	4.17	6.79	7.33	3.93	4.01	1.91	1.66	1.41
2.	0.79	0.62	0.53	2.11	4.16	5.94	6.32	8.12	3.79	1.77	1.66	1.34
3.	0.78	0.61	0.51	1.99	4.17	5.46	6.05	6.53	3.52	1.75	1.58	1.30
4.	0.78	0.64	0.54	1.80	4.60	5.48	5.92	9.43	3.27	2.42	1.53	1.30
5.	0.78	0.60	0.57	1.71	5.06	5.29	5.87	7.10	3.10	2.67	1.53	1.30
6.	0.78	0.58	0.53	1.70	4.97	4.89	6.28	7.77	3.01	2.30	1.53	1.24
7.	0.78	0.57	0.54	1.57	4.94	4.57	6.68	12.0	2.88	2.26	1.53	1.30
8.	0.78	0.57	0.52	1.62	5.07	4.66	6.30	10.2	3.60	2.47	1.53	1.25
9.	0.78	0.57	0.54	1.68	5.37	4.79	5.70	7.37	3.14	2.22	1.57	1.24
10.	0.78	0.57	0.54	1.82	5.14	4.70	5.32	6.50	2.83	2.14	1.71	1.29
11.	0.77	0.57	0.55	1.91	4.74	5.20	4.85	6.30	2.65	1.98	1.53	1.20
12.	0.76	0.57	0.55	1.70	4.86	5.92	5.30	6.36	2.51	1.96	1.60	1.26
13.	0.74	0.56	0.52	1.61	5.25	7.90	4.98	6.09	2.43	1.94	1.56	1.22
14.	0.77	0.57	0.50	1.74	7.03	9.15	4.92	5.96	2.25	1.93	1.70	1.20
15.	0.76	0.56	0.50	1.95	6.02	9.89	4.45	5.72	2.25	1.87	1.88	1.20
16.	0.72	0.57	0.50	2.28	6.37	11.0	4.04	4.96	2.08	1.75	1.80	1.20
17.	0.71	0.57	0.50	2.52	10.5	12.7	3.72	4.60	2.07	1.73	1.72	1.20
18.	0.71	0.57	0.56	2.89	11.0	13.1	3.32	4.25	2.11	1.64	1.73	1.20
19.	0.71	0.57	0.64	2.59	18.6	13.0	3.11	4.09	3.58	1.57	1.79	1.20
20.	0.70	0.57	0.70	2.53	17.8	13.5	3.20	3.99	3.40	1.56	1.67	1.20
21.	0.70	0.57	0.79	2.75	13.7	12.9	3.48	3.89	2.67	1.55	1.66	1.10
22.	0.70	0.57	0.87	2.99	13.5	12.5	3.49	3.65	2.44	1.53	1.65	1.10
23.	0.68	0.57	0.96	3.26	13.3	13.2	3.49	3.73	2.37	1.42	1.53	1.10
24.	0.67	0.57	1.01	3.53	10.9	11.7	3.54	3.61	2.25	1.43	1.53	1.10
25.	0.66	0.57	1.17	3.74	8.11	12.0	3.14	4.70	2.12	1.48	1.53	1.10
26.	0.66	0.57	1.33	3.93	6.92	11.9	2.98	3.90	2.07	1.41	1.53	1.10
27.	0.65	0.56	2.08	5.83	12.0	10.1	2.87	3.90	2.05	1.41	1.52	1.06
28.	0.64	0.54	2.37	5.77	14.5	10.6	3.12	4.02	1.91	1.41	1.41	1.01
29.	0.64		1.97	5.37	15.1	13.6	5.12	4.49	1.91	1.57	1.41	1.03
30.	0.63		1.63	4.47	11.3	10.4	4.20	4.55	1.91	1.92	1.41	1.01
31.	0.62		1.84		8.43		3.52	4.28		1.71		1.01
	Extremwerte in m³/s											
am	12.	09.	01.	07.	01.	07.	28.	24.	27.	22.	27.	27.
NQ	0.53	0.44	0.50	1.48	3.90	4.49	2.65	3.35	1.91	1.41	1.41	1.01
HQ	0.94	0.72	3.35	6.58	23.2	16.1	11.3	16.7	4.19	2.87	1.95	1.41
am	12.	09.	27.	27.	20.	19.	07.	07.	01.	05.	14.	01.
	Monatsmittel in m³/s(MQ),l/s.km²(Mq) bzw.Monatssummen in mm (h_A)											
MQ	0.72	0.58	0.87	2.71	8.63	9.09	4.60	5.68	2.67	1.83	1.60	1.19
Mq	10.0	7.99	12.0	37.5	120	126	63.7	78.6	37.0	25.3	22.2	16.4
h_A	27	19	32	97	320	326	171	211	96	68	57	43
Reihe: 2001-2005	**Mittlere Monatsmittel in m³/s (MQ),l/s.km²(Mq) bzw. -summen in mm (h_A)**											
MQ	0.98	0.76	1.09	2.10	6.80	7.42	6.71	4.86	3.42	3.19	2.37	1.30
Mq	13.5	10.5	15.1	29.1	94.2	103	93.0	67.3	47.4	44.2	32.9	18.0
h_A	36	25	41	75	252	267	249	180	123	118	85	47
Reihe: 1971-2006	**Mittlere Monatsmittel mit Extremwerten in m³/s**											
NQ	0.14	0.11	0.10	0.47	0.74	1.30	1.92	1.01	1.12	0.83	0.64	0.21
NQ_T	0.15	0.11	0.26	0.61	0.81	1.40	2.08	1.01	1.16	0.90	0.67	0.57
MNQ_T	0.73	0.57	0.58	1.04	2.84	4.48	3.96	2.80	2.11	1.66	1.27	0.92
NMQ	0.32	0.23	0.49	0.97	1.81	3.41	4.11	2.39	1.86	1.14	0.86	0.66
MQ	0.86	0.68	0.89	1.83	5.85	7.68	6.61	4.66	3.33	2.46	1.67	1.15
HMQ	1.33	1.06	1.71	4.17	10.3	13.2	11.7	8.25	5.34	4.91	4.80	2.02
MHQ	1.09	0.95	2.09	4.92	13.4	15.9	17.3	14.8	8.02	6.86	2.92	1.73
HQ	1.63	1.75	10.6	12.2	27.0	44.3	39.5	48.2	14.3	37.5	13.9	5.41

Jahreswerte in m³/s (Q),l/s.km²(Mq), mm (h_A)

	Berichtsjahr			Reihe: 2001 - 2005			Reihe: 1971 - 2006		
NQ	0.44	09.02.		0.42	22.02.2002		0.10	26.03.1980	
NQ_T	0.50	14.03.					0.11	05.02.1978	
$MJNQ_T$							0.54		
NJMQ							2.05		1971
MQ,Mq,h_A	3.36	46.6	1469	3.43	47.5	1497	3.15	43.6	1376
HJMQ							3.81		1981
MJHQ							22.6		
HQ	23.2	20.05.		39.5	12.07.2005		48.2	06.08.1985	

NNQ seit 1951: 0.10 26.03.1980 **HHQ seit** 1951: 54.0 02.09.1965

Berichtsjahr(J) Überschreitungsdauer der Abflüsse in Tagen Reihe(R): 2001-2005

m³/s	Tage(J)	Tage(R)	m³/s	Tage(J)	Tage(R)	m³/s	Tage(J)	Tage(R)	m³/s	Tage(J)	Tage(R)
10000			**500**			**20.0**		0.4	**1.00**	283	295.4
8000			**350**			**16.0**	2	1.2	**0.80**	285	326.0
6000			**250**			**12.0**	18	5.6	**0.60**	324	358.0
4000			**180**			**9.00**	32	18.6	**0.40**	365	365.2
3000			**140**			**7.00**	41	45.4	**0.30**		
2000			**100**			**5.00**	77	88.4	**0.20**		
1600			**80.0**			**3.50**	125	135.8	**0.10**		
1200			**60.0**			**2.50**	153	177.2	**0.06**		
900			**40.0**			**1.80**	195	215.6	**0.03**		
700			**30.0**			**1.40**	250	252.4	**0.00**		

siehe Tabelle Überleitungen u. Speicherungen d. Berichtsjahrs
Im Jän,Apr,Okt nach ergänzten Wasserständen ermittelt

Nr. 151 Stuhlfelden
Stuhlfeldnerbach

Mst.Nr. 203984 Art: Schreibpegel Einzugsgebiet: 11.4 km²

Monat	I	II	III	IV	V	VI	VII	VIII	IX	X	XI	XII
Tag	**Tägliche Abflüsse 2006 in m³/s**											
1.	0.12	0.11	0.09	0.34	0.88	0.81	0.41	0.44	0.60	0.32	0.31	0.27
2.	0.12	0.11	0.09	0.41	0.83	0.77	0.39	0.52	0.58	0.32	0.32	0.27
3.	0.12	0.11	0.09	0.43	0.81	0.72	0.38	0.84	0.54	0.32	0.32	0.26
4.	0.12	0.11	0.09	0.42	0.95	0.81	0.36	1.02	0.49	0.47	0.32	0.25
5.	0.12	0.11	0.09	0.40	1.06	0.81	0.32	0.89	0.44	0.43	0.32	0.23
6.	0.12	0.11	0.09	0.37	1.11	0.78	0.32	1.13	0.41	0.37	0.32	0.22
7.	0.12	0.10	0.09	0.35	1.12	0.74	0.33	2.74	0.40	0.36	0.33	0.22
8.	0.12	0.10	0.09	0.36	1.08	0.71	0.35	2.00	0.47	0.36	0.34	0.22
9.	0.12	0.10	0.09	0.38	1.01	0.72	0.38	1.48	0.41	0.34	0.47	0.23
10.	0.12	0.10	0.09	0.40	0.96	0.74	0.33	1.19	0.39	0.32	0.47	0.22
11.	0.12	0.10	0.09	0.43	0.98	0.77	0.31	1.01	0.36	0.32	0.41	0.20
12.	0.12	0.10	0.09	0.40	1.00	0.79	0.39	0.93	0.35	0.32	0.44	0.19
13.	0.12	0.10	0.08	0.38	1.08	0.82	0.34	0.85	0.34	0.31	0.43	0.19
14.	0.12	0.10	0.08	0.39	1.19	0.80	0.32	0.80	0.31	0.29	0.66	0.19
15.	0.12	0.10	0.08	0.43	1.12	0.80	0.30	0.74	0.29	0.29	0.53	0.19
16.	0.12	0.10	0.08	0.50	1.17	0.76	0.29	0.66	0.29	0.29	0.48	0.19
17.	0.12	0.10	0.07	0.56	1.50	0.77	0.29	0.62	0.29	0.28	0.44	0.19
18.	0.11	0.10	0.08	0.56	1.40	0.74	0.28	0.60	0.38	0.26	0.43	0.19
19.	0.11	0.10	0.08	0.53	1.71	0.71	0.26	0.54	0.57	0.26	0.43	0.18
20.	0.11	0.10	0.08	0.54	1.55	0.67	0.29	0.52	0.43	0.26	0.40	0.17
21.	0.11	0.10	0.08	0.59	1.18	0.62	0.31	0.49	0.40	0.26	0.39	0.17
22.	0.11	0.10	0.08	0.69	1.15	0.76	0.30	0.47	0.41	0.26	0.37	0.16
23.	0.11	0.10	0.09	0.88	1.05	0.68	0.34	0.47	0.45	0.26	0.37	0.17
24.	0.11	0.10	0.09	0.98	0.96	0.54	0.30	0.49	0.43	0.28	0.35	0.17
25.	0.11	0.10	0.11	1.02	0.85	0.49	0.26	0.49	0.43	0.27	0.35	0.17
26.	0.11	0.10	0.13	1.09	0.79	0.45	0.25	0.43	0.42	0.26	0.33	0.17
27.	0.11	0.10	0.27	1.17	1.21	0.45	0.24	0.43	0.39	0.25	0.31	0.16
28.	0.11	0.09	0.41	1.21	1.10	0.43	0.36	0.45	0.39	0.25	0.31	0.15
29.	0.11		0.36	1.13	1.03	0.50	0.57	0.51	0.38	0.39	0.30	0.15
30.	0.11		0.29	1.03	0.99	0.46	0.42	0.55	0.34	0.52	0.28	0.15
31.	0.11		0.32		0.86		0.39	0.58		0.35		0.15
	Extremwerte in m³/s											
am	31.	28.	14.	01.	03.	27.	27.	01.	15.	24.	30.	22.
NQ	0.11	0.09	.044	0.32	0.66	0.35	0.21	0.35	0.19	0.17	0.27	0.14
HQ	0.12	0.11	0.56	1.27	2.50	2.88	1.37	5.45	1.08	1.37	0.96	0.27
am	01.	01.	28.	26.	19.	22.	12.	07.	18.	30.	14.	01.
	Monatsmittel in m³/s(MQ),l/s.km²(Mq) bzw.Monatssummen in mm (h_A)											
MQ	0.12	0.10	0.13	0.61	1.09	0.69	0.33	0.80	0.41	0.32	0.38	0.20
Mq	10.1	8.88	11.2	53.7	95.3	60.3	29.4	70.4	36.2	27.9	33.8	17.2
h_A	27	21	30	139	255	156	79	189	94	75	88	45
Reihe: 2001-2005	**Mittlere Monatsmittel in m³/s (MQ),l/s.km²(Mq) bzw. -summen in mm (h_A)**											
MQ	0.16	0.15	0.28	0.47	0.91	0.58	0.54	0.58	0.43	0.40	0.29	0.18
Mq	14.4	13.4	24.8	40.9	79.9	50.8	47.3	50.5	38.0	34.8	25.6	15.9
h_A	39	32	66	106	214	132	127	135	98	93	66	41
Reihe: 1993-2006	**Mittlere Monatsmittel mit Extremwerten in m³/s**											
NQ	0.06	.032	.044	0.18	0.37	0.23	0.18	0.11	0.17	0.12	0.07	0.06
NQ_T	.000	.000	.000	.000	.000	0.26	0.19	0.17	0.19	0.14	0.10	0.10
MNQ_T	0.13	0.13	0.15	0.27	0.61	0.43	0.31	0.29	0.25	0.25	0.21	0.17
NMQ	.000	.000	.000	.000	0.37	0.36	0.27	0.23	0.25	0.21	0.13	0.13
MQ	0.16	0.15	0.24	0.45	0.93	0.65	0.52	0.48	0.40	0.35	0.28	0.20
HMQ	0.25	0.24	0.44	0.68	1.57	1.42	1.09	1.12	0.57	0.73	0.64	0.29
MHQ	0.28	0.25	0.57	1.19	2.41	2.40	1.92	2.97	1.37	1.16	0.66	0.28
HQ	0.64	0.38	1.07	1.95	6.54	11.9	6.74	11.9	2.50	5.45	2.19	0.59

Jahreswerte in m³/s (Q),l/s.km²(Mq), mm (h_A)

	Berichtsjahr			Reihe: 2001 - 2005			Reihe: 1993 - 2006		
NQ	.044	14.03.		.032	20.02.2004		.032	20.02.2004	
NQ_T	0.07	17.03.					.000	02.01.1993	
$MJNQ_T$							0.11		
NJMQ							0.23		1993
MQ,Mq,h_A	0.43	38.0	1199	0.41	36.4	1147	0.40	35.3	1114
HJMQ							0.51		2005
MJHQ							4.30		
HQ	5.45	07.08.		11.9	27.08.2005		11.9	26.06.1995	

NNQ seit 1993: .032 20.02.2004 **HHQ seit** 1993: 11.9 26.06.1995

Berichtsjahr(J) Überschreitungsdauer der Abflüsse in Tagen Reihe(R): 2001-2005

m³/s	Tage(J)	Tage(R)	m³/s	Tage(J)	Tage(R)	m³/s	Tage(J)	Tage(R)	m³/s	Tage(J)	Tage(R)
10000			**500**			**20.0**			**1.00**	33	23.0
8000			**350**			**16.0**			**0.80**	56	39.8
6000			**250**			**12.0**			**0.60**	81	73.6
4000			**180**			**9.00**			**0.40**	151	141.4
3000			**140**			**7.00**			**0.30**	220	193.6
2000			**100**			**5.00**			**0.20**	260	258.6
1600			**80.0**			**3.50**			**0.10**	340	364.6
1200			**60.0**			**2.50**	1	0.8	**0.06**	365	365.2
900			**40.0**			**1.80**	2	2.4	**0.03**		
700			**30.0**			**1.40**	7	5.6	**0.00**		

Im Jän,Feb,Mrz durch Eis beeinflusst
Im Jän,Feb,Mrz,Apr,Jul nach ergänzten Wasserständen ermittelt

Abflüsse

Nr. 152 Uttendorf
Kraftwerk mit Stubache

Mst.Nr. 203554 Art: Schreibpegel Einzugsgebiet: 127.9 km²

Zuleitungen aus: **14.4 km²** **E(wirksam):** **142.3 km²**

Monat	I	II	III	IV	V	VI	VII	VIII	IX	X	XI	XII
Tag	**Tägliche Abflüsse 2006 in m³/s**											
1.	4.68	5.48	5.66	5.62	13.8	15.0	10.2	5.08	7.91	3.25	3.92	4.88
2.	2.34	6.21	4.61	3.65	12.3	11.9	6.95	7.64	5.86	3.63	6.30	6.79
3.	2.03	6.63	5.42	5.31	12.3	12.3	8.57	10.3	4.85	4.02	6.93	6.74
4.	3.58	4.18	3.34	7.07	11.4	10.3	10.7	12.6	6.18	4.77	5.67	5.57
5.	4.69	2.26	3.63	10.7	12.9	10.6	10.9	9.91	9.22	5.63	3.95	4.44
6.	2.69	5.17	4.54	8.88	9.96	11.4	9.71	9.38	9.81	5.00	4.59	6.12
7.	4.55	3.35	9.21	9.56	10.3	5.99	9.51	15.1	9.42	4.12	4.68	5.19
8.	2.75	2.19	7.27	6.59	14.7	8.95	7.07	11.1	10.5	5.73	5.14	4.11
9.	6.59	2.62	5.56	5.07	13.0	12.0	5.57	9.67	6.44	5.27	3.25	3.04
10.	8.41	6.23	2.94	8.93	12.9	9.92	8.94	11.7	6.06	7.32	4.54	3.83
11.	8.68	4.03	1.57	13.7	10.0	9.31	10.1	9.39	9.58	5.92	3.30	5.27
12.	3.72	1.98	2.38	8.77	10.1	9.21	11.4	7.96	7.70	5.63	3.26	5.22
13.	3.80	6.00	6.25	5.13	10.7	14.0	9.84	8.85	8.63	4.98	3.92	5.32
14.	3.24	5.95	8.92	6.89	9.64	14.3	8.80	8.67	8.67	3.86	3.45	4.16
15.	2.42	3.52	8.53	4.16	12.1	11.5	6.20	7.93	6.38	3.35	4.60	5.26
16.	3.35	4.57	7.18	5.49	9.24	17.1	5.54	9.52	5.43	6.57	4.74	5.57
17.	3.51	2.38	9.86	4.26	17.8	13.4	9.56	9.58	4.45	5.73	4.46	6.94
18.	3.72	1.12	3.70	8.38	14.2	13.9	7.77	7.10	7.82	6.45	2.88	7.66
19.	3.57	1.55	2.04	9.63	23.4	15.6	6.85	7.95	11.1	5.47	3.16	5.23
20.	2.70	2.34	5.78	9.53	23.8	17.7	7.61	7.26	8.45	5.11	4.53	6.45
21.	1.23	3.45	7.35	11.4	14.8	15.9	6.57	8.82	10.1	2.88	5.13	5.09
22.	1.83	6.15	6.30	9.31	14.0	12.8	4.42	9.49	12.7	2.62	6.65	4.35
23.	5.38	5.28	5.66	7.18	15.2	15.2	4.38	11.9	6.17	5.38	6.43	4.57
24.	8.00	2.66	4.60	12.3	14.3	12.7	7.22	10.5	3.64	3.92	5.37	3.22
25.	7.33	3.12	3.94	11.0	15.3	10.7	6.41	9.76	6.57	4.35	4.95	2.68
26.	6.94	3.44	4.28	13.5	12.2	12.3	6.72	8.18	6.47	3.91	5.50	3.83
27.	6.66	4.12	5.42	18.4	11.9	14.2	9.70	7.18	7.11	5.56	6.72	4.17
28.	2.21	4.50	5.22	16.6	14.9	15.8	8.68	9.88	6.96	2.72	5.51	5.42
29.	1.99		9.87	13.5	18.5	18.8	6.66	8.88	5.92	3.02	6.47	3.35
30.	3.36		8.10	14.3	15.9	12.1	4.56	8.23	3.87	7.42	5.09	2.88
31.	4.71		6.19		15.9		4.43	7.37		5.09		3.76
	Extremwerte in m³/s											
am	21.	08.	11.	13.	03.	07.	18.	01.	17.	29.	07.	24.
NQ	.000	.000	.037	0.42	3.10	2.70	0.85	1.65	0.71	0.82	1.19	.000
HQ	18.6	15.6	19.1	27.9	34.2	31.6	25.3	28.9	25.8	13.1	15.6	14.1
am	24.	06.	29.	27.	19.	29.	05.	07.	22.	16.	22.	17.
	Monatsmittel in m³/s(MQ),l/s.km²(Mq) bzw.Monatssummen in mm (h_A)											
MQ	4.22	3.95	5.66	9.16	13.8	12.8	7.79	9.25	7.46	4.80	4.84	4.87
Mq	29.6	27.7	39.7	64.4	96.9	90.2	54.8	65.0	52.4	33.7	34.0	34.3
h_A	79	67	106	167	259	234	147	174	136	90	88	89

Reihe: 2001-2005	**Mittlere Monatsmittel in m³/s (MQ),l/s.km²(Mq) bzw. -summen in mm (h_A)**											
MQ	6.38	7.69	6.59	7.92	11.7	11.0	9.80	10.1	7.79	6.13	5.76	5.10
Mq	44.8	54.0	46.3	55.7	82.0	77.3	68.9	71.0	54.8	43.1	40.5	35.8
h_A	120	131	124	144	220	200	184	190	142	115	105	93
Reihe: 1976-2006	**Mittlere Monatsmittel mit Extremwerten in m³/s**											
NQ	.000	.000	.019	0.12	0.29	.000	0.38	0.21	0.38	0.32	0.14	.043
NQ_T	0.29	0.69	0.41	0.22	0.30	3.75	1.50	1.28	0.98	0.98	1.30	0.71
MNQ_T	1.90	2.42	2.14	1.93	4.13	5.53	4.34	3.62	2.79	2.28	2.02	1.58
NMQ	3.14	3.16	3.07	1.36	4.97	7.29	4.88	3.91	4.30	2.89	3.90	3.64
MQ	5.78	6.59	6.07	6.03	8.40	9.67	8.45	8.45	6.97	5.94	5.54	5.11
HMQ	10.8	10.9	9.44	10.4	18.4	15.5	19.4	15.1	10.7	11.9	11.5	8.11
MHQ	14.1	15.3	14.0	13.8	19.2	22.7	23.4	23.1	16.4	15.2	13.5	13.3
HQ	24.2	29.8	30.0	27.3	38.5	50.2	53.8	59.0	26.1	35.8	25.8	25.8

Jahreswerte in m³/s (Q),l/s.km²(Mq), mm (h_J)

	Berichtsjahr			**Reihe:** 2001 - 2005			**Reihe:** 1976 - 2006		
NQ	.000	21.01.		.000	07.01.2001		.000	02.06.1998	
NQ_T	1.12	18.02.					0.22	13.04.1999	
$MJNQ_T$							1.10		
NJMQ							5.57		1978
MQ,Mq,h_A	7.40	52.0	1640	8.00	56.2	1773	7.15	50.2	1584
HJMQ							9.71		2001
MJHQ							30.9		
HQ	34.2	19.05.		43.5	11.07.2005		59.0	10.08.1979	

NNQ seit 1972: .000 26.02.2002 **HHQ seit** 1972: 59.0 10.08.1979

Berichtsjahr(J)	**Überschreitungsdauer der Abflüsse in Tagen**					**Reihe(R):** 2001-2005					
m³/s	**Tage(J)**	**Tage(R)**	**m³/s**	**Tage(J)**	**Tage(R)**	**m³/s**	**Tage(J)**	**Tage(R)**	**m³/s**	**Tage(J)**	**Tage(R)**
10000			**500**			**20.0**	2	4.4	**1.00**	365	364.6
8000			**350**			**16.0**	9	14.2	**0.80**		364.8
6000			**250**			**12.0**	51	49.4	**0.60**		365.2
4000			**180**			**9.00**	110	129.8	**0.40**		
3000			**140**			**7.00**	159	202.4	**0.30**		
2000			**100**			**5.00**	253	284.6	**0.20**		
1600			**80.0**			**3.50**	317	322.2	**0.10**		
1200			**60.0**			**2.50**	348	344.4	**0.06**		
900			**40.0**			**1.80**	361	359.4	**0.03**		
700			**30.0**		0.2	**1.40**	363	363.2	**0.00**		

ausgewertet nach Wasserständen der OEBB Uttendorf
siehe Tabelle Überleitungen u. Speicherungen d. Berichtsjahrs
durch Kraftwerksrückgabe beeinflusst
Im Jän nach ergänzten Wasserständen ermittelt

Nr. 153 Kaprun
Kapruner Ache

Mst.Nr. 203109 Art: Schreibpegel Einzugsgebiet: 88.6 km²

Zuleitungen aus: **80.4 km²** **E(wirksam):** **169.0 km²**

Monat	I	II	III	IV	V	VI	VII	VIII	IX	X	XI	XII
Tag	**Tägliche Abflüsse 2006 in m³/s**											
1.	9.68	14.4	11.8	1.20	6.77	16.3	22.6	17.0	8.38	4.51	10.9	6.59
2.	10.1	14.3	15.3	1.29	3.81	19.8	23.6	5.35	11.0	4.54	10.6	8.21
3.	10.4	15.0	13.2	3.42	2.53	16.4	23.2	6.29	19.1	10.3	9.80	9.45
4.	11.5	11.1	9.71	8.57	2.72	14.2	20.2	5.17	13.3	6.59	10.1	10.2
5.	8.84	10.3	9.49	4.26	5.30	16.7	18.9	4.27	19.0	7.58	8.67	8.68
6.	12.0	17.6	15.7	7.12	6.42	20.8	20.4	5.33	18.5	4.87	8.70	11.2
7.	9.99	12.1	14.5	5.21	6.35	19.4	22.2	5.21	19.7	6.30	11.3	8.70
8.	8.07	13.3	9.34	2.30	4.04	18.4	20.8	4.25	8.85	5.09	9.20	8.81
9.	17.1	14.1	8.81	3.80	7.24	22.3	19.7	3.96	1.92	8.63	7.29	9.92
10.	15.3	15.4	4.71	5.56	4.73	12.6	20.6	10.7	1.82	10.8	7.06	8.29
11.	16.2	11.8	7.31	6.40	3.75	15.6	22.0	8.55	7.78	15.6	7.20	12.4
12.	19.9	10.3	6.79	4.94	4.09	14.5	21.1	5.10	11.4	11.7	2.50	9.73
13.	17.0	17.1	6.97	1.65	4.42	20.0	20.0	7.22	13.6	10.1	3.43	9.78
14.	12.0	17.1	5.85	2.42	3.62	21.3	28.5	18.3	16.5	10.7	1.65	11.5
15.	8.72	15.4	10.3	3.31	8.26	20.4	16.6	6.44	17.1	7.36	1.34	9.17
16.	13.4	17.2	4.72	3.80	11.5	20.5	14.6	3.89	12.9	1.87	2.86	9.75
17.	15.7	12.7	8.54	5.25	9.24	13.4	27.7	5.64	11.3	1.79	1.24	8.85
18.	17.0	11.6	4.66	5.54	9.72	11.4	28.0	6.77	19.3	1.73	2.46	13.0
19.	14.3	13.1	5.56	2.09	7.58	16.3	25.6	2.82	10.6	2.66	1.18	9.80
20.	14.0	10.6	8.11	3.29	8.22	13.7	25.5	2.96	4.12	2.54	4.41	9.19
21.	11.5	11.4	8.56	2.84	6.41	15.0	28.5	8.29	2.09	6.26	10.2	8.60
22.	10.9	10.5	5.60	1.68	5.87	13.2	23.4	12.0	6.64	5.53	10.6	7.37
23.	14.9	10.4	6.21	5.58	5.35	4.55	17.1	11.3	10.3	8.48	8.65	0.83
24.	14.6	8.44	5.58	7.28	5.16	3.14	24.3	11.9	8.96	6.63	8.31	0.83
25.	12.8	9.97	3.89	2.25	4.35	3.03	25.8	8.23	8.86	8.36	5.92	0.84
26.	16.5	7.88	0.77	2.72	5.27	11.2	29.3	6.12	8.01	8.93	7.34	0.82
27.	13.3	8.54	1.34	8.36	5.41	15.3	28.6	4.12	9.14	15.6	11.2	6.25
28.	14.2	8.86	1.70	10.7	5.33	20.0	29.5	16.4	3.63	10.2	7.82	8.78
29.	11.7		1.48	9.76	12.5	23.4	18.4	6.59	2.43	9.83	8.20	10.8
30.	13.9		1.04	7.35	16.2	23.4	30.8	6.83	6.67	11.7	11.4	9.49
31.	12.0		1.94		14.4		27.2	10.4		9.83		7.28
	Extremwerte in m³/s											
am	31.	24.	16.	01.	03.	25.	23.	19.	30.	22.	11.	31.
NQ	0.70	1.32	0.67	0.98	2.28	2.77	6.30	2.70	1.31	0.93	0.87	0.55
HQ	33.3	34.6	29.9	16.0	35.9	34.6	38.8	35.5	34.9	32.5	28.2	29.1
am	09.	10.	02.	20.	18.	30.	31.	01.	05.	13.	07.	18.
	Monatsmittel in m³/s(MQ),l/s.km²(Mq) bzw.Monatssummen in mm (h_A)											
MQ	13.1	12.5	7.08	4.66	6.67	15.9	23.4	7.66	10.4	7.63	7.05	8.23
Mq	77.8	74.1	41.9	27.6	39.4	93.9	138	45.3	61.8	45.2	41.7	48.7
h_A	208	179	112	72	106	243	371	121	160	121	108	126

Reihe: 2001-2005	**Mittlere Monatsmittel in m³/s (MQ),l/s.km²(Mq) bzw. -summen in mm (h_A)**											
MQ	10.1	11.9	7.39	6.86	7.45	9.53	12.9	14.8	15.3	11.8	9.92	10.4
Mq	60.0	70.7	43.7	40.6	44.1	56.4	76.2	87.6	90.3	70.1	58.7	61.8
h_A	161	171	117	105	118	146	204	235	234	188	152	160
Reihe: 1961-2006	**Mittlere Monatsmittel mit Extremwerten in m³/s**											
NQ	.010	.022	.000	.000	0.21	.050	.020	0.34	0.49	0.09	.040	.010
NQ_T	.050	0.24	0.24	0.18	0.43	0.44	0.34	0.84	0.62	0.34	0.28	0.28
MNQ_T	1.97	2.19	0.65	0.89	1.61	2.31	2.74	3.13	2.81	1.96	1.74	1.30
NMQ	0.62	0.52	0.44	0.77	2.52	2.17	2.44	1.92	2.45	2.66	0.95	1.62
MQ	11.3	10.5	7.99	7.08	6.31	7.24	8.12	11.6	11.6	8.62	8.35	9.30
HMQ	22.2	19.5	15.8	18.1	15.4	17.2	17.2	23.2	21.6	16.1	16.0	17.2
MHQ	32.4	32.5	31.8	31.5	32.6	32.0	32.8	35.7	31.9	29.9	29.4	30.7
HQ	63.6	43.4	47.4	45.7	47.7	54.0	56.3	58.8	42.4	36.9	46.8	42.2

Jahreswerte in m³/s (Q),l/s.km²(Mq), mm (h_J)

	Berichtsjahr			**Reihe:** 2001 - 2005			**Reihe:** 1961 - 2006		
NQ	0.55	31.12.		.000	17.04.2003		.000	17.04.2003	
NQ_T	0.77	26.03.					.050	04.01.1963	
$MJNQ_T$							0.44		
NJMQ							6.08		1972
MQ,Mq,h_A	10.4	61.3	1932	10.6	62.8	1979	9.19	54.4	1715
HJMQ							13.9		2003
MJHQ							41.7		
HQ	38.8	31.07.		42.6	19.02.2001		63.6	09.01.1980	

NNQ seit 1961: .000 02.03.2004 **HHQ seit** 1961: 63.6 09.01.1980

Berichtsjahr(J)	**Überschreitungsdauer der Abflüsse in Tagen**					**Reihe(R):** 2001-2005					
m³/s	**Tage(J)**	**Tage(R)**	**m³/s**	**Tage(J)**	**Tage(R)**	**m³/s**	**Tage(J)**	**Tage(R)**	**m³/s**	**Tage(J)**	**Tage(R)**
10000			**500**			**20.0**	34	22.0	**1.00**	360	340.6
8000			**350**			**16.0**	67	74.8	**0.80**	364	347.8
6000			**250**			**12.0**	115	165.2	**0.60**	365	354.6
4000			**180**			**9.00**	187	223.6	**0.40**		365.2
3000			**140**			**7.00**	244	254.4	**0.30**		
2000			**100**			**5.00**	291	281.2	**0.20**		
1600			**80.0**			**3.50**	319	303.2	**0.10**		
1200			**60.0**			**2.50**	335	320.6	**0.06**		
900			**40.0**			**1.80**	346	328.8	**0.03**		
700			**30.0**	1	0.2	**1.40**	353	333.0	**0.00**		

ausgewertet nach Erhebung der Verbund Austrian Hydro Power AG
siehe Tabelle Überleitungen u. Speicherungen d. Berichtsjahrs
durch Kraftwerksrückgabe beeinflusst

Abflüsse

Nr. 155 Bruck (Salzach)
Salzach

Mst.Nr. 203125 Art: Schreibpegel Einzugsgebiet: 1168.7 km²

Zuleitungen aus: **92.5 km²** **Ableitungen aus:** **30.7 km²** **E(wirksam): 1230.5 km²**

Monat	I	II	III	IV	V	VI	VII	VIII	IX	X	XI	XII
Tag	**Tägliche Abflüsse 2006 in m³/s**											
1.	25.5	28.0	26.7	36.5	60.9	85.8	103	85.3	52.1	31.6	35.1	26.4
2.	24.9	28.5	28.6	36.7	57.2	82.5	93.2	105	51.5	33.3	36.3	27.7
3.	23.9	29.2	27.2	40.0	56.3	79.3	93.8	104	57.1	40.7	35.9	28.7
4.	26.0	23.4	21.5	42.0	60.7	75.2	95.2	114	56.7	59.6	35.3	29.7
5.	24.5	21.5	23.1	36.7	69.8	76.0	93.7	87.5	67.2	51.7	32.9	26.5
6.	26.6	28.6	27.4	37.7	65.1	77.8	105	86.5	63.4	38.7	33.5	29.8
7.	24.8	22.2	31.0	32.9	63.1	69.9	101	147	65.7	37.1	35.8	27.3
8.	22.3	21.5	24.9	27.9	64.7	68.1	110	125	77.3	37.7	34.1	26.5
9.	32.6	22.6	23.3	28.5	68.2	75.8	95.2	97.7	49.1	38.4	31.0	27.7
10.	31.0	25.4	18.3	34.5	61.8	66.2	97.1	93.4	41.7	40.9	36.5	26.1
11.	33.6	22.5	19.2	42.6	56.8	70.8	91.9	85.2	48.6	43.8	29.6	29.7
12.	33.0	19.5	18.5	34.1	58.8	78.3	96.2	78.6	50.0	40.1	27.0	26.6
13.	30.0	26.7	20.9	25.6	63.5	95.4	89.2	77.0	53.0	36.3	27.4	26.0
14.	24.1	28.4	22.1	29.1	72.6	108	103	84.0	54.9	35.0	30.4	26.6
15.	20.5	25.5	26.4	30.3	69.3	110	86.1	72.3	57.8	31.5	31.9	25.6
16.	25.2	27.7	20.8	35.8	70.3	121	74.1	64.5	55.7	27.0	30.4	25.6
17.	27.3	23.5	25.7	41.1	106	138	83.3	68.7	49.0	25.8	27.2	26.6
18.	28.9	21.2	18.5	48.1	103	140	81.4	74.1	54.5	26.4	27.4	31.3
19.	26.4	23.1	18.1	43.2	184	144	78.5	66.4	80.9	26.0	25.3	25.5
20.	25.4	21.0	22.5	41.4	160	160	81.2	64.8	55.4	26.3	29.1	25.5
21.	21.8	24.2	25.0	45.1	118	148	85.9	65.5	43.7	27.7	34.3	24.2
22.	20.9	26.7	23.3	45.6	110	139	85.1	61.6	47.2	26.5	35.8	22.2
23.	28.5	27.0	25.7	50.0	118	152	73.3	65.4	46.5	31.8	31.5	15.8
24.	31.2	23.1	24.5	59.3	95.6	114	93.4	61.9	42.2	33.6	30.9	15.6
25.	27.2	23.6	24.0	56.0	80.8	118	82.0	77.2	45.5	38.4	28.7	14.8
26.	32.8	21.9	23.4	58.2	72.4	126	83.2	53.8	43.1	33.0	30.2	14.9
27.	27.7	22.9	31.2	79.2	110	117	84.2	51.1	47.8	39.4	33.6	20.0
28.	26.3	23.5	42.0	85.2	122	137	88.6	64.6	37.6	33.5	29.3	23.4
29.	22.8		48.8	76.6	145	186	107	63.6	33.2	36.6	29.1	24.8
30.	26.0		36.3	66.4	112	138	96.5	58.0	35.2	48.2	31.3	22.3
31.	24.7		34.8		92.2		83.3	57.1		37.8		21.3
	Extremwerte in m³/s											
am	15.	12.	04.	13.	10.	08.	16.	27.	30.	21.	29.	24.
NQ	14.8	14.2	13.3	22.5	49.2	56.0	64.5	45.0	25.6	21.7	21.7	14.2
HQ	48.6	43.8	55.4	96.0	241	220	155	222	98.6	74.6	49.2	45.0
am	11.	06.	29.	28.	19.	29.	28.	07.	08.	04.	07.	18.
	Monatsmittel in m³/s(MQ),l/s.km²(Mq) bzw.Monatssummen in mm (h_A)											
MQ	26.7	24.4	25.9	44.9	88.7	110	90.8	79.4	52.1	36.0	31.6	24.7
Mq	21.7	19.8	21.1	36.5	72.1	89.3	73.8	64.5	42.4	29.2	25.7	20.0
h_A	58	48	56	95	193	231	198	173	110	78	66	52
Reihe: 2001-2005	**Mittlere Monatsmittel in m³/s (MQ),l/s.km²(Mq) bzw. -summen in mm (h_A)**											
MQ	27.6	29.3	30.7	39.0	76.8	92.0	94.9	82.8	60.3	47.8	34.6	27.8
Mq	22.4	23.8	24.9	31.7	62.4	74.8	77.1	67.3	49.0	38.9	28.1	22.6
h_A	60	58	67	82	167	194	206	180	127	104	73	59
Reihe: 1961-2006	**Mittlere Monatsmittel mit Extremwerten in m³/s**											
NQ	6.82	7.50	8.10	10.6	11.5	36.1	38.9	32.9	17.7	10.1	7.80	7.30
NQ_T	11.1	10.7	9.87	12.0	15.1	44.4	43.1	36.4	21.8	14.6	10.4	9.56
MNQ_T	16.0	16.0	16.5	22.5	40.4	62.0	65.9	58.0	39.6	25.6	20.5	16.7
NMQ	16.0	15.4	12.3	20.0	34.8	65.8	61.0	55.7	34.8	25.5	19.8	15.6
MQ	26.5	25.8	27.1	36.9	71.8	96.7	94.0	83.6	58.7	39.3	30.8	27.0
HMQ	39.9	37.6	37.7	67.1	106	181	145	160	93.9	56.9	48.7	37.5
MHQ	48.0	47.1	52.7	75.1	150	187	202	187	120	79.4	59.8	53.0
HQ	75.7	60.5	110	136	283	360	367	410	322	227	281	166

Jahreswerte in m³/s (Q),l/s.km²(Mq), mm (h_A)

	Berichtsjahr			Reihe: 2001 - 2005			Reihe: 1961 - 2006		
NQ	13.3	04.03.		11.2	10.01.2005		6.82	03.01.1977	
NQ_T	14.8	25.12.					9.56	31.12.1978	
$MJNQ_T$							13.1		
NJMQ							38.3		1971
MQ,Mq,h_A	53.1	43.1	1360	53.6	43.5	1373	51.7	42.0	1324
HJMQ							69.6		1966
MJHQ							235		
HQ	241	19.05.		367	12.07.2005		410	18.08.1966	

NNQ seit 1951: 5.85 27.12.1959 **HHQ seit** 1951: 410 18.08.1966

Berichtsjahr(J) Überschreitungsdauer der Abflüsse in Tagen Reihe(R): 2001-2005

m³/s	Tage(J)	Tage(R)	m³/s	Tage(J)	Tage(R)	m³/s	Tage(J)	Tage(R)	m³/s	Tage(J)	Tage(R)
10000			**500**			**20.0**	355	340.0	**1.00**		
8000			**350**		0.2	**16.0**	361	362.2	**0.80**		
6000			**250**		0.6	**12.0**	365	365.2	**0.60**		
4000			**180**	2	1.8	**9.00**			**0.40**		
3000			**140**	10	3.8	**7.00**			**0.30**		
2000			**100**	39	21.8	**5.00**			**0.20**		
1600			**80.0**	76	70.2	**3.50**			**0.10**		
1200			**60.0**	124	133.6	**2.50**			**0.06**		
900			**40.0**	176	203.8	**1.80**			**0.03**		
700			**30.0**	237	285.2	**1.40**			**0.00**		

ausgewertet nach Erhebung der Verbund Austrian Hydro Power AG
siehe Tabelle Überleitungen u. Speicherungen d. Berichtsjahrs

Nr. 156 Ferleiten
Fuscher Ache

Mst.Nr. 203133 Art: Schreibpegel Einzugsgebiet: 60.7 km²

Ableitungen aus: **8.3km²** **E(wirksam):** **52.4km²**

Monat	I	II	III	IV	V	VI	VII	VIII	IX	X	XI	XII
Tag	**Tägliche Abflüsse 2006 in m³/s**											
1.	1.53	1.44	1.13	1.57	2.84	5.76	6.59	6.21	3.64	3.11	1.96	1.52
2.	1.53	1.42	1.01	1.61	3.02	5.40	6.19	7.06	3.80	3.18	1.80	1.50
3.	1.53	1.37	1.04	1.60	2.97	5.21	6.48	7.43	3.96	3.53	1.80	1.49
4.	1.53	1.28	1.13	1.59	3.20	5.21	6.51	6.65	4.49	3.91	1.80	1.47
5.	1.53	1.40	1.20	1.57	3.30	4.97	6.79	6.24	4.71	3.37	1.80	1.61
6.	1.53	1.37	1.10	1.55	3.28	4.99	6.99	6.82	4.27	3.03	1.80	1.37
7.	1.53	1.37	0.98	1.55	3.27	4.63	6.57	9.19	4.55	3.11	1.80	1.31
8.	1.53	1.37	1.04	1.56	3.34	4.50	6.13	7.70	5.27	3.08	1.80	1.61
9.	1.53	1.37	1.02	1.59	3.42	4.50	6.34	7.24	4.05	2.91	1.99	1.61
10.	1.53	1.37	1.00	1.71	3.37	4.50	6.05	6.88	3.81	2.88	1.91	1.61
11.	1.53	1.35	0.90	1.73	3.28	4.59	5.92	6.66	3.70	2.73	1.76	1.60
12.	1.52	1.12	0.90	1.63	3.34	4.78	5.97	6.63	3.61	2.75	1.95	1.59
13.	1.52	1.16	1.00	1.65	3.53	5.34	5.64	6.24	3.28	2.66	1.83	1.58
14.	1.51	1.29	0.88	1.68	3.86	5.80	5.44	6.04	3.24	2.49	1.98	1.56
15.	1.50	1.44	0.96	1.72	3.88	6.35	5.38	5.29	3.82	2.41	1.93	1.55
16.	1.50	1.43	0.90	1.81	4.12	7.08	5.09	4.89	3.53	2.41	1.82	1.54
17.	1.49	1.41	0.90	2.00	5.21	7.83	5.05	5.10	3.23	2.36	1.82	1.53
18.	1.49	1.40	0.90	1.93	5.62	8.62	5.01	5.45	3.52	2.17	1.85	1.52
19.	1.48	1.38	0.98	1.96	8.02	9.60	5.18	5.64	4.95	2.17	1.87	1.51
20.	1.47	1.37	0.95	1.98	7.56	12.6	5.47	5.51	3.72	2.08	1.91	1.48
21.	1.47	1.37	0.91	2.08	6.68	12.3	5.58	4.63	3.42	2.00	1.73	1.43
22.	1.46	1.37	1.09	2.17	7.08	11.9	5.63	4.66	3.38	1.97	1.71	1.30
23.	1.37	1.37	1.11	2.31	7.34	10.9	5.62	4.57	3.34	2.02	1.71	1.30
24.	1.15	1.33	1.19	2.43	6.46	10.7	5.54	5.17	3.32	2.70	1.71	1.30
25.	1.26	1.33	1.38	2.60	5.59	12.5	5.07	4.69	3.44	2.29	1.71	1.30
26.	1.52	1.37	1.45	2.82	5.43	12.1	5.30	3.89	3.23	2.18	1.71	1.30
27.	1.51	1.30	1.52	3.04	8.24	9.60	5.14	3.97	3.32	2.17	1.56	1.30
28.	1.50	1.15	1.53	3.27	7.87	9.34	9.35	4.17	3.15	2.36	1.53	1.30
29.	1.49		1.53	3.26	7.72	14.4	8.21	4.02	3.09	3.00	1.53	1.30
30.	1.48		1.53	2.91	7.18	8.10	5.98	3.96	3.01	2.43	1.53	1.30
31.	1.46		1.54		6.30		5.54	3.78		2.01		1.30
	Extremwerte in m³/s											
am	23.	28.	20.	07.	01.	07.	18.	31.	14.	22.	30.	07.
NQ	1.02	0.85	0.79	1.53	2.76	4.50	4.33	3.68	2.88	1.89	1.53	0.48
HQ	1.53	1.62	1.71	3.41	10.5	23.8	63.2	12.8	6.63	5.21	2.41	3.26
am	10.	02.	13.	28.	27.	29.	28.	07.	08.	04.	09.	06.
	Monatsmittel in m³/s(MQ),l/s.km²(Mq) bzw.Monatssummen in mm (h_A)											
MQ	1.48	1.35	1.12	2.03	5.04	7.80	5.99	5.69	3.73	2.63	1.79	1.45
Mq	28.3	25.7	21.4	38.7	96.2	149	114	109	71.1	50.2	34.1	27.7
h_A	76	62	57	100	258	386	306	291	184	134	88	72
Reihe: 2001-2005	**Mittlere Monatsmittel in m³/s (MQ),l/s.km²(Mq) bzw. -summen in mm (h_A)**											
MQ	1.44	1.21	1.31	1.67	4.02	6.60	6.33	5.66	3.65	2.92	2.33	1.84
Mq	27.5	23.1	25.1	31.9	76.7	126	121	108	69.7	55.8	44.4	35.2
h_A	74	56	67	83	206	327	324	289	181	149	115	91
Reihe: 1961-2006	**Mittlere Monatsmittel mit Extremwerten in m³/s**											
NQ	0.24	0.30	0.29	0.24	0.65	2.21	2.89	2.42	1.57	1.08	0.69	0.48
NQ_T	0.38	0.36	0.33	0.44	0.68	2.32	3.23	2.70	1.57	1.16	0.76	0.67
MNQ_T	0.80	0.67	0.64	0.85	1.84	3.73	4.70	4.00	2.80	1.85	1.35	1.05
NMQ	0.66	0.45	0.43	0.70	1.64	4.17	3.92	3.50	2.40	1.37	1.03	0.78
MQ	0.95	0.78	0.81	1.33	3.43	5.94	6.44	5.69	3.84	2.57	1.69	1.24
HMQ	2.43	2.03	1.91	2.72	5.56	8.61	8.95	9.26	5.91	3.99	3.94	3.10
MHQ	1.29	1.10	1.46	2.80	7.38	13.4	20.1	18.1	10.3	6.35	3.53	1.83
HQ	2.88	2.52	4.66	6.19	16.5	35.8	63.2	41.0	38.0	14.2	18.3	4.46

Jahreswerte in m³/s (Q),l/s.km²(Mq), mm (h_A)

	Berichtsjahr			Reihe: 2001 - 2005			Reihe: 1961 - 2006		
NQ	0.48	07.12.		0.58	22.02.2002		0.24	30.01.1982	
NQ_T	0.88	14.03.					0.33	22.03.1998	
$MJNQ_T$							0.61		
NJMQ							2.19		1973
MQ,Mq,h_A	3.35	64.0	2018	3.27	62.3	1965	2.91	55.5	1749
HJMQ							3.78		2002
MJHQ							24.4		
HQ	63.2	28.07.		36.5	09.07.2004		63.2	28.07.2006	

NNQ seit 1961: 0.24 30.01.1982 **HHQ seit** 1961: 43.2 19.07.1987

Berichtsjahr(J) Überschreitungsdauer der Abflüsse in Tagen Reihe(R): 2001-2005

m³/s	Tage(J)	Tage(R)	m³/s	Tage(J)	Tage(R)	m³/s	Tage(J)	Tage(R)	m³/s	Tage(J)	Tage(R)
10000			**500**			**20.0**			**1.00**	354	344.2
8000			**350**			**16.0**		0.2	**0.80**	365	360.6
6000			**250**			**12.0**	5	0.6	**0.60**		365.2
4000			**180**			**9.00**	13	5.2	**0.40**		
3000			**140**			**7.00**	30	22.0	**0.30**		
2000			**100**			**5.00**	89	84.8	**0.20**		
1600			**80.0**			**3.50**	130	134.6	**0.10**		
1200			**60.0**			**2.50**	174	183.0	**0.06**		
900			**40.0**			**1.80**	218	239.2	**0.03**		
700			**30.0**			**1.40**	304	285.8	**0.00**		

ausgewertet nach Erhebung der Salzburg AG
siehe Tabelle Überleitungen u. Speicherungen d. Berichtsjahrs
durch Kraftwerksbetrieb beeinflusst
vom 5. bis 7. Dez Bauarbeiten im Profil (Uferrutschung)

Abflüsse

Nr. 157 Bruck (Fuscher Ache) Fuscher Ache

Mst.Nr. 203141 Art: Schreibpegel Einzugsgebiet: 161.0 km²

Ableitungen aus: 16.4 km² E(wirksam): 144.6 km²

Monat	I	II	III	IV	V	VI	VII	VIII	IX	X	XI	XII
Tag	**Tägliche Abflüsse 2006 in m³/s**											
1.	3.00	2.18	0.92	4.09	8.29	13.2	10.6	9.82	8.40	5.30	3.64	2.94
2.	2.82	2.22	0.87	4.70	8.45	12.1	9.94	11.5	8.57	5.46	3.44	2.97
3.	2.80	1.92	0.91	4.47	8.27	12.1	10.2	12.8	8.51	5.63	3.27	2.90
4.	2.83	2.04	0.91	3.92	9.05	11.7	10.3	11.4	9.46	6.31	3.31	2.94
5.	2.79	2.03	0.91	3.65	9.32	11.3	10.6	10.3	9.47	5.46	3.24	2.88
6.	2.91	1.97	0.90	3.86	9.08	10.9	10.6	11.1	8.90	4.55	3.58	2.96
7.	2.70	1.91	0.82	3.57	8.73	10.5	10.9	14.9	9.35	4.39	3.39	3.04
8.	2.75	2.00	0.87	3.56	8.79	10.0	9.75	12.6	10.7	4.33	3.28	2.91
9.	2.69	1.90	0.93	3.72	9.07	9.92	10.4	11.8	8.21	4.31	3.47	2.92
10.	2.64	1.83	0.92	4.11	8.87	9.90	9.75	11.5	7.67	4.01	3.74	2.99
11.	2.61	1.93	0.90	4.35	8.52	10.2	9.39	11.1	7.39	4.12	3.28	2.70
12.	2.46	1.88	0.88	3.85	8.77	10.7	9.41	11.7	7.14	3.99	3.48	2.83
13.	2.51	1.27	0.76	3.71	9.33	11.6	8.84	11.0	6.66	4.03	3.34	2.94
14.	2.44	1.38	0.94	3.88	10.6	12.4	8.56	11.1	6.47	3.97	3.83	3.12
15.	2.28	1.46	0.89	4.20	9.90	13.0	8.29	10.4	6.92	3.77	3.68	2.89
16.	2.43	1.48	0.88	4.81	10.3	14.2	7.87	9.22	6.69	3.83	3.57	2.92
17.	2.31	1.28	0.90	5.45	13.6	15.6	7.71	10.7	6.32	3.65	3.56	2.86
18.	2.40	1.36	0.86	6.03	14.0	17.7	7.50	10.7	6.67	3.69	3.54	2.78
19.	2.35	1.38	0.91	5.60	20.8	18.8	7.65	10.4	9.56	3.79	3.34	2.83
20.	2.25	1.00	1.02	5.57	21.6	19.5	8.12	10.8	7.16	3.68	3.53	2.59
21.	2.34	0.97	1.07	5.90	17.6	19.6	8.55	9.22	6.29	3.54	3.25	2.63
22.	2.33	0.98	1.14	6.42	17.4	18.9	8.57	9.43	6.22	3.50	3.26	2.42
23.	2.29	1.00	1.28	6.80	16.6	17.1	8.86	8.98	6.16	2.82	3.05	2.73
24.	2.29	1.00	1.36	7.70	14.8	16.0	8.49	10.6	6.06	2.24	3.27	2.59
25.	2.29	1.00	1.65	7.98	12.9	17.6	7.88	9.67	6.05	2.97	3.56	2.73
26.	2.29	1.07	2.02	8.49	11.9	17.6	8.11	8.40	5.77	3.38	3.11	2.69
27.	2.29	1.00	3.88	9.92	18.8	15.1	7.96	8.88	5.78	3.61	3.02	2.68
28.	2.29	0.90	5.34	11.2	19.1	15.1	12.2	9.03	5.59	3.81	3.09	2.57
29.	2.28		4.62	10.6	19.1	20.3	12.6	9.54	5.47	4.81	3.14	2.82
30.	2.19		3.57	9.37	16.8	13.3	9.66	9.94	5.34	4.16	2.99	2.67
31.	2.20		3.97		14.3		8.81	8.90		3.72		2.84
	Extremwerte in m³/s											
am	19.	22.	04.	05.	01.	11.	19.	16.	21.	27.	02.	22.
NQ	0.96	0.13	0.13	1.61	3.00	3.66	2.15	2.05	2.17	1.92	0.88	1.59
HQ	4.85	7.26	7.02	15.9	32.7	33.5	38.9	24.4	16.6	15.2	8.45	5.88
am	07.	12.	28.	27.	20.	19.	28.	03.	19.	04.	10.	05.
	Monatsmittel in m³/s(MQ),l/s.km²(Mq) bzw.Monatssummen in mm (h_A)											
MQ	2.49	1.51	1.54	5.72	12.7	14.2	9.29	10.6	7.30	4.09	3.38	2.82
Mq	17.2	10.5	10.7	39.5	88.1	98.1	64.2	73.0	50.5	28.3	23.3	19.5
h_A	46	25	29	102	236	254	172	196	131	76	60	50
	Reihe: 2001-2005 **Mittlere Monatsmittel in m³/s (MQ),l/s.km²(Mq) bzw. -summen in mm (h_A)**											
MQ	2.36	2.01	2.61	3.91	9.48	12.6	12.1	10.1	6.80	5.81	4.35	3.09
Mq	16.3	13.9	18.0	27.0	65.6	87.5	83.7	69.8	47.0	40.2	30.1	21.4
h_A	44	34	48	70	176	227	224	187	122	108	78	55
	Reihe: 1961-2006 **Mittlere Monatsmittel mit Extremwerten in m³/s**											
NQ	.000	0.13	0.13	0.53	1.17	1.52	2.15	1.05	0.87	0.88	0.34	0.25
NQ_T	0.65	0.90	0.76	1.40	2.06	4.63	7.01	5.54	3.31	2.24	1.08	0.99
MNQ_T	1.62	1.56	1.67	2.51	5.26	8.56	9.55	7.87	5.60	3.85	2.83	2.09
NMQ	1.32	1.33	1.39	2.49	4.70	8.89	8.58	7.21	4.60	3.26	2.14	1.77
MQ	2.13	1.93	2.31	4.07	8.98	12.4	12.4	10.8	7.52	5.23	3.72	2.73
HMQ	3.10	2.59	4.09	6.73	13.6	23.1	20.7	21.6	12.9	7.63	6.76	4.43
MHQ	5.30	5.16	6.60	10.3	19.4	26.2	32.1	29.4	18.6	13.4	9.64	6.84
HQ	12.0	10.2	15.2	21.7	32.9	57.2	60.1	61.1	42.5	28.6	44.9	21.0

Jahreswerte in m³/s (Q),l/s.km²(Mq), mm (h_J)

	Berichtsjahr			Reihe: 2001 - 2005			Reihe: 1961 - 2006		
NQ	0.13	22.02.		0.24	19.03.2002		.000	05.01.1981	
NQ_T	0.76	13.03.					0.65	30.01.1983	
$MJNQ_T$							1.38		
NJMQ							4.71		1976
MQ,Mq,h_A	6.33	43.7	1379	6.29	43.5	1371	6.21	43.0	1355
HJMQ							9.06		1965
MJHQ							36.4		
HQ	38.9	28.07.		48.3	12.08.2002		61.1	15.08.1987	

NNQ seit 1951: .000 05.01.1981 **HHQ seit** 1951: 61.1 15.08.1987

Berichtsjahr(J) Überschreitungsdauer der Abflüsse in Tagen Reihe(R): 2001-2005

m³/s	Tage(J)	Tage(R)	m³/s	Tage(J)	Tage(R)	m³/s	Tage(J)	Tage(R)	m³/s	Tage(J)	Tage(R)
10000			**500**			**20.0**	3	1.4	**1.00**	343	
8000			**350**			**16.0**	19	8.4	**0.80**	364	
6000			**250**			**12.0**	39	38.6	**0.60**	365	
4000			**180**			**9.00**	104	98.6	**0.40**		
3000			**140**			**7.00**	144	140.4	**0.30**		
2000			**100**			**5.00**	173	182.0	**0.20**		
1600			**80.0**			**3.50**	225	230.4	**0.10**		
1200			**60.0**			**2.50**	290	291.8	**0.06**		
900			**40.0**			**1.80**	324	351.8	**0.03**		
700			**30.0**			**1.40**	327	365.2	**0.00**		

ausgewertet nach Erhebung der Verbund Austrian Hydro Power AG
siehe Tabelle Überleitungen u. Speicherungen d. Berichtsjahrs
durch Kraftwerksbetrieb beeinflusst

Nr. 158 Bucheben Hüttwinkelache

Mst.Nr. 203158 Art: Schreibpegel Einzugsgebiet: 96.1 km²

Ableitungen aus: 21.0 km² E(wirksam): 75.1km²

Monat	I	II	III	IV	V	VI	VII	VIII	IX	X	XI	XII
Tag	**Tägliche Abflüsse 2006 in m³/s**											
1.	1.56	1.32	1.11	1.82	3.09	5.86	9.83	5.34	5.08	3.24	2.96	2.02
2.	1.54	1.31	1.10	1.95	3.12	5.69	9.00	6.41	4.69	3.38	2.68	2.03
3.	1.52	1.30	1.10	1.93	3.09	5.56	8.81	8.00	4.32	3.50	2.59	2.00
4.	1.51	1.29	1.09	1.77	3.06	5.50	8.84	6.59	4.38	4.45	2.59	1.97
5.	1.50	1.28	1.09	1.79	3.01	5.17	8.85	5.24	4.57	4.12	2.59	1.94
6.	1.48	1.27	1.09	1.79	3.01	5.06	9.87	5.24	4.28	3.36	2.59	1.93
7.	1.47	1.26	1.09	1.64	3.02	4.99	10.3	8.14	5.89	3.17	2.59	1.94
8.	1.46	1.25	1.09	1.53	3.12	4.92	8.07	6.18	5.21	3.08	2.59	1.94
9.	1.45	1.24	1.09	1.57	3.06	4.80	9.29	5.90	4.32	2.78	2.60	1.94
10.	1.44	1.23	1.09	1.80	3.02	4.66	7.81	5.96	4.10	2.59	2.73	1.94
11.	1.42	1.22	1.09	2.15	3.06	4.57	6.82	5.60	3.83	2.77	2.41	1.91
12.	1.41	1.21	1.09	1.84	3.34	4.83	7.35	6.04	3.83	2.96	2.51	1.88
13.	1.41	1.21	1.09	1.66	4.00	5.35	6.49	5.99	3.70	2.79	2.59	1.85
14.	1.41	1.21	1.09	1.66	3.89	6.01	6.54	5.60	4.38	2.59	2.59	1.84
15.	1.41	1.21	1.09	1.76	4.00	6.96	6.16	5.60	4.94	2.59	2.65	1.85
16.	1.41	1.21	1.09	1.93	3.83	9.83	5.44	5.50	3.65	2.46	2.41	1.81
17.	1.41	1.21	1.09	2.21	7.57	12.7	5.00	5.34	3.58	2.24	2.41	1.69
18.	1.41	1.21	1.09	2.47	11.7	14.1	5.13	6.15	3.50	2.24	2.41	1.58
19.	1.41	1.21	1.09	2.28	28.6	20.0	5.29	5.58	4.57	2.24	2.22	1.50
20.	1.41	1.21	1.09	2.16	28.6	19.6	5.49	6.03	3.58	2.24	1.93	1.48
21.	1.41	1.21	1.09	2.21	14.8	18.1	6.10	5.05	3.38	2.25	1.93	1.47
22.	1.41	1.21	1.11	2.50	15.6	17.5	5.88	4.82	3.22	2.25	1.93	1.45
23.	1.41	1.21	1.19	2.60	12.9	15.0	7.33	4.82	2.96	2.25	1.93	1.44
24.	1.40	1.21	1.19	2.87	8.04	15.9	6.37	6.44	2.96	3.90	1.93	1.43
25.	1.39	1.21	1.19	3.38	6.95	18.0	5.05	6.20	2.96	3.36	1.93	1.43
26.	1.38	1.21	1.19	3.65	6.45	17.8	6.33	5.06	3.46	2.88	1.93	1.44
27.	1.37	1.21	1.59	4.10	11.6	15.4	5.27	4.82	5.30	2.77	1.93	1.44
28.	1.36	1.15	2.01	4.75	9.68	17.7	6.60	4.86	4.27	2.77	1.93	1.44
29.	1.35		1.89	4.01	10.1	22.1	6.63	5.31	4.22	3.35	1.93	1.44
30.	1.34		1.58	3.39	7.07	12.5	5.12	5.08	3.62	3.73	1.95	1.41
31.	1.33		1.76		5.86		4.60	5.08		2.96		1.38
	Extremwerte in m³/s											
am	31.	28.	05.	07.	01.	11.	31.	01.	22.	16.	19.	31.
NQ	1.33	1.11	1.09	1.53	2.96	4.36	4.39	4.50	2.96	2.24	1.93	1.36
HQ	1.58	1.33	2.24	5.34	40.0	68.2	16.6	17.8	11.7	5.08	2.96	2.04
am	01.	01.	27.	28.	19.	19.	07.	24.	15.	24.	02.	02.
	Monatsmittel in m³/s(MQ),l/s.km²(Mq) bzw.Monatssummen in mm (h_A)											
MQ	1.43	1.23	1.21	2.37	7.68	10.9	6.96	5.74	4.09	2.94	2.33	1.70
Mq	19.0	16.4	16.1	31.6	102	145	92.6	76.4	54.5	39.2	31.1	22.7
h_A	51	40	43	82	274	375	248	205	141	105	81	59
	Reihe: 2001-2005 **Mittlere Monatsmittel in m³/s (MQ),l/s.km²(Mq) bzw. -summen in mm (h_A)**											
MQ	1.67	1.40	1.55	1.99	5.30	7.14	6.89	4.86	3.44	3.21	2.86	2.06
Mq	22.3	18.7	20.6	26.4	70.6	95.0	91.7	64.7	45.8	42.8	38.1	27.4
h_A	60	45	55	69	189	246	246	173	119	115	99	71
	Reihe: 1961-2006 **Mittlere Monatsmittel mit Extremwerten in m³/s**											
NQ	0.40	0.57	0.40	0.81	1.10	2.58	2.77	1.87	2.00	1.10	1.10	0.54
NQ_T	0.75	0.75	0.82	0.82	1.10	2.70	2.97	2.25	2.00	1.10	1.10	1.10
MNQ_T	1.39	1.21	1.18	1.44	2.62	5.08	5.60	4.23	3.29	2.44	2.04	1.66
NMQ	0.84	0.94	0.88	1.18	2.20	4.72	4.15	3.18	2.49	1.82	1.52	1.27
MQ	1.57	1.35	1.41	2.01	4.95	8.72	8.47	6.34	4.40	3.18	2.49	1.92
HMQ	3.08	2.14	2.26	4.02	12.1	18.0	18.5	14.2	9.23	4.45	4.61	3.25
MHQ	2.08	1.83	2.15	3.90	12.1	22.6	25.3	25.0	13.3	9.41	5.20	2.65
HQ	5.90	4.71	9.00	9.98	40.0	68.2	59.1	91.0	57.0	33.3	27.2	7.51

Jahreswerte in m³/s (Q),l/s.km²(Mq), mm (h_J)

	Berichtsjahr			Reihe: 2001 - 2005			Reihe: 1961 - 2006		
NQ	1.09	05.03.		0.70	23.02.2001		0.40	16.01.1983	
NQ_T	1.09	06.03.					0.75	21.01.1978	
$MJNQ_T$							1.13		
NJMQ							2.86		1996
MQ,Mq,h_A	4.06	54.1	1705	3.53	47.0	1483	3.91	52.1	1644
HJMQ							6.84		1975
MJHQ							36.6		
HQ	68.2	19.06.		37.5	11.07.2005		91.0	18.08.1966	

NNQ seit 1961: 0.40 16.01.1983 **HHQ seit** 1961: 91.0 18.08.1966

Berichtsjahr(J) Überschreitungsdauer der Abflüsse in Tagen Reihe(R): 2001-2005

m³/s	Tage(J)	Tage(R)	m³/s	Tage(J)	Tage(R)	m³/s	Tage(J)	Tage(R)	m³/s	Tage(J)	Tage(R)
10000			**500**			**20.0**	4	0.6	**1.00**	365	361.8
8000			**350**			**16.0**	10	1.2	**0.80**		365.2
6000			**250**			**12.0**	19	4.2	**0.60**		
4000			**180**			**9.00**	29	14.4	**0.40**		
3000			**140**			**7.00**	41	34.0	**0.30**		
2000			**100**			**5.00**	100	75.0	**0.20**		
1600			**80.0**			**3.50**	144	136.8	**0.10**		
1200			**60.0**			**2.50**	199	193.8	**0.06**		
900			**40.0**			**1.80**	253	274.6	**0.03**		
700			**30.0**			**1.40**	303	327.0	**0.00**		

siehe Tabelle Überleitungen u. Speicherungen d. Berichtsjahrs
Im Jän,Feb,Mrz durch Eis beeinflusst
Im Jän,Feb,Mrz,Apr,Mai,Jun,Aug,Nov,Dez n.erg.Wasserständen erm.

Abflüsse

Nr. 159 Rauris (Unterland)
Rauriser Ache

Mst.Nr. 203166 Art: Schreibpegel Einzugsgebiet: 242.2 km²

Ableitungen aus: 21.0 km² E(wirksam): 221.2 km²

Monat	I	II	III	IV	V	VI	VII	VIII	IX	X	XI	XII
Tag	Tägliche Abflüsse 2006 in m³/s											
1.	4.28	3.46	3.32	6.14	10.5	14.4	13.9	7.94	11.1	8.38	6.60	5.39
2.	4.38	3.46	3.31	6.60	10.2	13.6	12.9	9.47	10.4	8.57	6.02	5.25
3.	4.28	3.46	3.30	6.50	10.4	13.1	12.7	13.2	10.3	8.91	6.16	5.20
4.	4.19	3.46	3.29	5.75	11.3	13.2	12.2	12.2	10.5	10.9	6.16	5.26
5.	4.19	3.46	3.29	5.34	11.8	12.7	12.5	9.90	9.99	10.4	6.13	5.42
6.	4.19	3.45	3.28	5.01	11.2	12.4	13.0	10.4	9.53	8.57	6.23	5.46
7.	4.19	3.45	3.28	4.69	10.8	12.1	13.9	15.0	11.4	8.20	6.19	5.53
8.	4.18	3.45	3.28	4.78	10.9	11.6	11.9	12.7	11.2	8.08	6.22	5.15
9.	4.11	3.45	3.28	5.18	10.9	11.7	13.7	13.8	9.20	7.73	6.65	5.31
10.	4.09	3.45	3.28	5.80	10.8	11.4	12.4	13.9	8.72	7.51	6.61	5.19
11.	4.07	3.45	3.19	6.22	10.4	12.1	10.6	13.4	8.46	7.43	6.03	4.72
12.	4.04	3.44	3.13	5.23	10.8	13.0	11.1	14.7	8.36	7.34	6.51	4.79
13.	3.96	3.44	3.13	4.89	11.6	14.5	10.1	13.7	8.04	6.89	6.28	4.76
14.	3.90	3.43	3.12	5.16	13.0	15.6	10.1	14.1	8.62	6.41	7.37	4.82
15.	3.85	3.43	3.12	5.66	12.2	16.6	9.50	13.0	9.38	6.40	7.20	4.81
16.	3.79	3.42	3.12	7.00	12.8	19.3	8.56	12.3	8.62	6.30	6.76	4.81
17.	3.73	3.41	3.12	7.97	17.7	22.9	7.91	12.0	8.47	6.21	6.64	4.81
18.	3.68	3.40	3.12	7.99	17.8	25.0	7.78	12.8	8.72	6.16	6.53	4.81
19.	3.63	3.40	3.23	7.25	30.6	31.8	7.83	11.8	12.4	6.15	6.30	4.62
20.	3.60	3.39	3.46	7.21	30.0	37.0	7.90	13.0	8.99	6.16	6.42	4.42
21.	3.57	3.38	3.60	7.87	21.2	25.3	8.33	11.5	7.93	6.18	5.95	4.43
22.	3.54	3.37	3.79	8.51	22.5	23.5	8.57	10.9	7.60	6.09	5.99	4.40
23.	3.52	3.36	3.93	9.16	21.3	20.8	9.26	10.7	7.38	5.99	5.81	4.41
24.	3.49	3.36	3.98	10.3	17.8	20.1	9.50	13.2	7.23	7.76	6.02	4.44
25.	3.47	3.35	4.42	11.1	14.9	22.9	6.90	12.9	7.27	6.80	6.34	4.40
26.	3.47	3.34	4.80	11.6	14.0	23.4	7.25	10.4	7.84	6.13	6.04	4.40
27.	3.47	3.33	6.86	13.2	18.8	20.9	7.17	10.9	10.3	5.99	5.91	4.40
28.	3.47	3.32	7.52	15.2	20.0	22.6	9.06	11.0	8.88	6.19	5.69	4.40
29.	3.47		6.54	13.4	20.6	27.6	10.6	12.1	8.65	7.16	5.63	4.40
30.	3.47		5.19	11.9	18.4	17.6	7.73	12.0	8.30	7.77	5.49	4.40
31.	3.46		5.82		15.7		6.75	11.8		6.46		4.40
	Extremwerte in m³/s											
am	08.	28.	13.	06.	07.	10.	28.	01.	15.	23.	04.	13.
NQ	3.12	3.32	2.96	3.82	8.87	10.8	5.93	6.92	5.93	5.46	4.81	4.40
HQ	5.03	3.46	10.3	17.0	41.3	106	29.4	31.3	17.4	13.9	9.17	6.41
am	08.	01.	27.	28.	19.	19.	07.	24.	19.	04.	14.	06.
	Monatsmittel in m³/s(MQ),l/s.km²(Mq) bzw.Monatssummen in mm (h_A)											
MQ	3.83	3.41	3.91	7.75	15.5	18.6	10.1	12.2	9.12	7.26	6.26	4.80
Mq	17.3	15.4	17.7	35.0	70.1	84.2	45.4	54.9	41.2	32.8	28.3	21.7
h_A	46	37	47	91	188	218	122	147	107	88	73	56

Reihe: 2001-2005 **Mittlere Monatsmittel in m³/s (MQ),l/s.km²(Mq) bzw. -summen in mm (h_A)**

MQ	4.34	4.09	5.35	6.73	13.7	16.3	15.5	11.6	8.80	8.51	7.08	5.18
Mq	19.6	18.5	24.2	30.4	62.1	73.7	69.9	52.3	39.8	38.5	32.0	23.4
h_A	53	45	65	79	166	191	187	140	103	103	83	61

Reihe: 1961-2006 **Mittlere Monatsmittel mit Extremwerten in m³/s**

NQ	2.07	1.68	1.66	2.00	3.04	4.96	5.93	5.67	3.71	4.20	3.14	2.41
NQ_T	2.31	1.94	1.97	2.18	3.58	6.89	6.75	6.18	5.04	4.23	3.66	3.05
MNQ_T	3.55	3.32	3.39	4.43	8.47	12.5	12.5	10.1	7.93	6.18	5.21	4.17
NMQ	2.59	2.31	2.87	3.09	6.93	11.5	10.1	7.73	6.25	5.15	4.42	3.45
MQ	4.05	3.71	4.32	6.78	14.0	18.8	17.3	13.8	10.4	7.93	6.34	4.94
HMQ	5.86	5.63	6.77	11.3	26.1	32.9	30.2	31.4	19.8	12.5	10.5	7.43
MHQ	5.67	5.08	8.10	13.7	28.4	41.3	43.4	44.1	27.7	19.8	12.8	8.32
HQ	13.6	11.8	24.2	24.6	69.5	106	93.7	160	120	47.6	72.0	37.0

Jahreswerte in m³/s (Q),l/s.km²(Mq), mm (h_A)

	Berichtsjahr			Reihe: 2001 - 2005			Reihe: 1961 - 2006		
NQ	2.96	13.03.		2.74	17.02.2003		1.66	21.03.1998	
NQ_T	3.12	14.03.					1.94	27.02.1979	
$MJNQ_T$							3.16		
NJMQ							7.18		2003
MQ,Mq,h_A	8.58	38.8	1223	8.92	40.3	1272	9.39	42.5	1339
HJMQ							13.2		1975
MJHQ							59.5		
HQ	106	19.06.		74.6	12.07.2005		160	18.08.1966	

NNQ seit 1961: 1.66 21.03.1998 **HHQ seit** 1961: 160 18.08.1966

Berichtsjahr(J) Überschreitungsdauer der Abflüsse in Tagen Reihe(R): 2001-2005

m³/s	Tage(J)	Tage(R)	m³/s	Tage(J)	Tage(R)	m³/s	Tage(J)	Tage(R)	m³/s	Tage(J)	Tage(R)
10000			500			20.0	20	13.2	1.00		
8000			350			16.0	28	37.4	0.80		
6000			250			12.0	77	87.0	0.60		
4000			180			9.00	132	142.8	0.40		
3000			140			7.00	184	199.2	0.30		
2000			100			5.00	256	278.8	0.20		
1600			80.0			3.50	309	352.8	0.10		
1200			60.0			2.50	365	365.2	0.06		
900			40.0		0.2	1.80			0.03		
700			30.0	4	1.4	1.40			0.00		

siehe Tabelle Überleitungen u. Speicherungen d. Berichtsjahrs
Im Jän,Feb,Mrz durch Eis beeinflusst
Im Jän,Feb,Mrz,Apr,Jun,Aug,Okt nach erg.Wasserständen erm.

Nr. 160 Dienten
Dientenbach

Mst.Nr. 203174 Art: Schreibpegel Einzugsgebiet: 53.4 km²

Monat	I	II	III	IV	V	VI	VII	VIII	IX	X	XI	XII
Tag	Tägliche Abflüsse 2006 in m³/s											
1.	0.49	0.46	0.44	5.27	5.16	3.35	1.95	1.77	2.82	0.95	0.83	0.95
2.	0.48	0.46	0.43	5.56	4.89	3.11	1.71	1.97	2.48	0.85	0.86	0.90
3.	0.48	0.46	0.43	5.89	5.05	5.08	1.64	3.67	2.21	0.89	0.79	0.86
4.	0.48	0.46	0.43	4.75	5.52	5.88	1.67	3.78	2.03	1.09	0.77	0.88
5.	0.48	0.46	0.43	3.90	5.39	5.39	1.58	2.81	1.82	1.07	0.81	1.03
6.	0.48	0.46	0.43	3.31	4.99	4.84	1.53	5.53	1.73	0.82	0.71	0.90
7.	0.48	0.45	0.43	2.92	4.60	3.85	2.43	11.2	1.62	0.85	0.76	0.92
8.	0.48	0.45	0.43	2.92	4.29	3.18	2.27	6.06	1.75	0.86	0.82	0.85
9.	0.48	0.45	0.43	3.32	3.88	2.81	2.03	4.18	1.38	0.93	2.09	0.85
10.	0.48	0.45	0.43	4.00	3.35	2.47	1.67	3.52	1.25	0.97	1.87	0.85
11.	0.48	0.45	0.43	4.19	3.22	2.18	1.53	2.95	1.14	1.01	1.16	0.78
12.	0.48	0.45	0.43	3.33	3.19	2.03	1.71	3.49	1.05	1.03	2.74	0.76
13.	0.48	0.45	0.43	2.94	3.34	1.97	1.54	3.05	1.05	1.02	1.94	0.71
14.	0.47	0.45	0.42	3.54	4.88	1.89	1.51	3.14	1.02	1.08	5.63	0.70
15.	0.47	0.45	0.42	4.12	3.59	1.79	1.41	2.72	0.95	1.12	3.63	0.71
16.	0.47	0.45	0.42	5.83	3.46	1.71	1.32	2.43	0.95	1.10	2.87	0.67
17.	0.47	0.45	0.42	6.40	4.86	1.67	1.24	2.15	0.95	1.08	2.16	0.69
18.	0.47	0.45	0.42	6.45	4.41	1.76	1.19	1.92	1.15	1.09	2.03	0.69
19.	0.47	0.44	0.47	6.47	5.70	2.84	1.14	1.76	2.29	1.11	1.87	0.64
20.	0.47	0.44	0.63	6.54	7.97	3.03	1.14	2.00	1.27	1.08	1.71	0.59
21.	0.47	0.44	0.75	6.68	5.12	2.25	2.02	1.71	0.98	1.05	1.60	0.63
22.	0.47	0.44	0.88	7.00	4.40	2.17	2.07	1.68	0.88	1.07	1.52	0.62
23.	0.47	0.44	1.03	7.12	3.59	2.83	2.64	1.53	0.83	1.09	1.39	0.61
24.	0.47	0.44	1.15	6.41	3.49	2.29	2.19	2.08	0.82	1.04	1.34	0.60
25.	0.47	0.44	1.62	6.27	2.92	2.12	1.52	2.26	0.81	0.93	1.36	0.59
26.	0.46	0.44	2.65	7.87	2.68	2.06	1.38	1.59	0.82	1.09	1.28	0.59
27.	0.46	0.44	4.53	8.95	7.01	2.78	1.29	1.55	0.83	1.09	1.18	0.58
28.	0.46	0.44	5.95	8.91	4.80	2.25	1.79	1.84	0.85	1.03	1.12	0.57
29.	0.46		4.71	6.02	4.54	3.10	2.22	2.18	0.92	1.44	1.06	0.56
30.	0.46		3.33	6.29	4.00	2.32	1.68	3.49	0.95	1.10	1.01	0.55
31.	0.46		4.59		3.45		1.52	3.83		0.82		0.55
	Extremwerte in m³/s											
am	31.	28.	19.	08.	26.	17.	20.	24.	24.	30.	06.	20.
NQ	0.46	0.44	0.37	2.62	2.45	1.36	1.04	1.36	0.81	0.73	0.67	0.43
HQ	0.49	0.46	6.97	14.0	18.7	14.5	18.7	18.1	4.35	3.49	10.7	1.26
am	01.	01.	27.	27.	20.	19.	23.	07.	19.	30.	14.	05.
	Monatsmittel in m³/s(MQ),l/s.km²(Mq) bzw.Monatssummen in mm (h_A)											
MQ	0.47	0.45	1.29	5.44	4.44	2.83	1.69	3.03	1.32	1.02	1.63	0.72
Mq	8.86	8.39	24.2	102	83.2	53.1	31.7	56.7	24.7	19.2	30.5	13.5
h_A	24	20	65	264	223	138	85	152	64	51	79	35

Reihe: 2001-2005 **Mittlere Monatsmittel in m³/s (MQ),l/s.km²(Mq) bzw. -summen in mm (h_A)**

MQ	0.76	0.87	2.58	3.24	2.90	1.80	1.86	1.90	1.59	1.52	1.24	0.83
Mq	14.1	16.3	48.4	60.7	54.3	33.8	34.8	35.7	29.8	28.5	23.2	15.6
h_A	38	39	130	157	145	88	93	95	77	76	60	40

Reihe: 1971-2006 **Mittlere Monatsmittel mit Extremwerten in m³/s**

NQ	0.12	0.10	0.14	0.74	0.38	0.38	0.19	0.24	0.24	0.23	0.19	0.13
NQ_T	0.30	0.23	0.23	0.75	0.38	0.38	0.59	0.44	0.40	0.36	0.19	0.13
MNQ_T	0.58	0.59	0.71	1.72	2.40	1.59	1.27	1.07	0.90	0.77	0.68	0.61
NMQ	0.36	0.26	0.32	0.84	1.18	0.80	0.83	0.72	0.57	0.47	0.35	0.40
MQ	0.77	0.82	1.81	3.59	4.24	2.63	2.34	1.98	1.62	1.19	1.02	0.94
HMQ	2.04	1.70	4.30	6.97	12.3	5.89	5.35	4.13	3.71	2.62	2.83	1.86
MHQ	1.88	3.37	6.26	8.50	9.11	9.80	12.4	11.3	6.42	3.84	3.56	3.21
HQ	7.59	31.1	26.2	16.8	18.7	33.2	40.6	32.5	16.5	11.0	17.5	16.0

Jahreswerte in m³/s (Q),l/s.km²(Mq), mm (h_A)

	Berichtsjahr			Reihe: 2001 - 2005			Reihe: 1971 - 2006		
NQ	0.37	19.03.		0.19	10.12.2004		0.10	01.02.1980	
NQ_T	0.42	18.03.					0.13	05.12.1983	
$MJNQ_T$							0.41		
NJMQ							0.98		1971
MQ,Mq,h_A	2.03	38.1	1201	1.76	33.0	1040	1.92	35.9	1133
HJMQ							3.01		1975
MJHQ							18.1		
HQ	18.7	20.05.		32.5	12.08.2002		40.6	02.07.1987	

NNQ seit 1971: 0.10 01.02.1980 **HHQ seit** 1971: 40.6 02.07.1987

Berichtsjahr(J) Überschreitungsdauer der Abflüsse in Tagen Reihe(R): 2001-2005

m³/s	Tage(J)	Tage(R)	m³/s	Tage(J)	Tage(R)	m³/s	Tage(J)	Tage(R)	m³/s	Tage(J)	Tage(R)
10000			500			20.0		0.2	1.00	223	223.4
8000			350			16.0		0.6	0.80	260	259.0
6000			250			12.0		1.2	0.60	279	319.0
4000			180			9.00	1	1.6	0.40	365	365.0
3000			140			7.00	8	5.2	0.30		365.2
2000			100			5.00	34	18.8	0.20		
1600			80.0			3.50	65	37.8	0.10		
1200			60.0			2.50	102	69.2	0.06		
900			40.0			1.80	142	120.0	0.03		
700			30.0			1.40	176	159.4	0.00		

Im Jän,Feb,Mrz,Dez durch Eis beeinflusst
Im Jän,Feb,Mrz,Jul,Aug,Sep,Dez nach erg.Wasserständen erm.

Abflüsse

Nr. 162 Böckstein (Summenpegel) Naßfelder Bach m.Werksk.

Mst.Nr. 203851 Art: Lattenpegel Einzugsgebiet: 57.4 km²

Zuleitungen aus: **21.0 km²** **E(wirksam):** **78.4km²**

Monat	I	II	III	IV	V	VI	VII	VIII	IX	X	XI	XII
Tag	**Tägliche Abflüsse 2006 in m³/s**											
1.	0.18	0.74	4.04	0.80	3.15	8.23	9.66	6.50	6.80	0.53	1.56	1.01
2.	0.20	1.40	4.79	0.93	5.25	7.97	8.70	9.37	4.07	2.49	1.24	0.34
3.	0.20	3.03	2.97	0.96	5.35	5.38	8.75	12.2	4.33	1.15	1.18	1.62
4.	0.20	0.27	0.20	2.26	5.28	2.89	8.76	11.5	6.32	1.48	1.21	1.44
5.	0.22	0.25	0.20	0.76	5.09	3.52	9.16	8.01	4.98	1.85	1.24	0.90
6.	0.93	4.58	3.78	3.36	2.46	7.97	9.97	6.80	4.52	2.21	1.25	0.94
7.	0.21	0.55	4.19	4.32	2.01	8.30	10.5	8.35	3.48	1.57	1.35	0.64
8.	0.20	0.47	1.87	1.18	4.48	7.24	8.49	7.54	3.71	2.04	1.40	0.20
9.	4.44	1.16	3.01	0.69	6.69	7.82	9.25	6.78	2.88	3.05	1.39	0.24
10.	4.46	1.30	0.84	0.75	6.26	3.67	9.39	6.39	1.70	1.32	1.42	0.22
11.	0.19	0.22	0.19	0.77	7.26	1.41	7.96	5.95	5.51	1.48	1.20	2.60
12.	2.44	0.22	0.34	0.53	5.08	5.70	8.56	6.34	4.56	1.40	1.02	1.01
13.	0.19	3.09	0.34	0.45	2.40	8.37	7.74	5.80	4.96	1.44	1.50	0.16
14.	0.19	3.22	3.23	0.67	3.48	6.39	8.18	5.95	3.77	1.09	1.63	0.41
15.	0.19	0.22	1.95	0.87	6.65	7.77	7.40	5.24	3.12	0.60	2.31	0.17
16.	0.19	0.22	0.19	1.05	6.22	6.88	7.17	5.17	2.51	1.12	1.10	1.31
17.	2.09	0.22	2.01	1.17	7.37	4.84	6.43	9.75	3.79	1.17	1.93	0.78
18.	3.26	0.41	0.96	1.36	7.22	7.32	6.00	8.41	8.06	1.09	0.95	4.77
19.	0.48	0.22	0.40	4.41	13.2	10.5	5.58	9.05	3.31	1.10	0.64	1.75
20.	0.39	0.22	5.65	3.53	11.6	12.1	6.45	6.26	7.29	1.43	1.70	1.46
21.	0.32	0.22	4.43	5.75	11.1	10.4	6.35	9.46	6.13	1.14	1.57	1.01
22.	0.19	2.05	3.11	2.82	10.0	11.1	6.88	8.20	7.46	1.13	2.20	0.92
23.	0.19	3.42	1.11	1.40	9.48	10.0	6.35	5.98	1.58	1.09	1.44	0.31
24.	2.08	0.56	0.82	4.49	8.82	10.6	6.18	6.78	1.90	1.62	1.32	0.36
25.	0.79	0.22	0.62	4.91	5.65	10.4	6.66	5.26	5.70	1.53	0.64	0.35
26.	5.57	0.22	0.64	7.31	10.2	13.6	6.26	5.07	4.01	1.34	0.55	0.64
27.	2.84	0.37	1.89	8.39	7.92	11.8	6.25	3.85	3.06	1.30	1.53	2.96
28.	0.18	0.98	1.33	8.55	3.78	12.1	6.35	5.82	2.72	1.31	2.13	0.34
29.	0.18		1.80	4.32	9.68	13.9	8.71	4.03	1.34	1.52	1.45	0.79
30.	2.78		3.44	1.52	8.48	12.0	7.41	4.67	0.53	1.84	2.48	0.34
31.	0.27		2.61		8.70		5.93	6.88		1.51		1.15
	Extremwerte in m³/s											
am	03.	11.	11.	13.	07.	11.	19.	27.	30.	01.	12.	13.
NQ	0.09	0.22	0.19	0.41	1.98	1.19	5.41	3.62	0.41	0.44	0.50	0.16
HQ	5.58	4.58	5.70	8.86	14.3	20.5	12.0	14.7	8.46	3.50	3.29	4.77
am	26.	06.	20.	27.	19.	29.	06.	24.	18.	20.	15.	18.
	Monatsmittel in m³/s(MQ),l/s.km²(Mq) bzw.Monatssummen in mm (h_A)											
MQ	1.17	1.07	2.03	2.68	6.78	8.34	7.66	7.01	4.14	1.45	1.42	1.00
Mq	14.9	13.7	25.9	34.1	86.5	106	97.7	89.4	52.8	18.5	18.1	12.8
h_A	40	33	69	89	232	276	262	240	137	50	47	33

Reihe: 2001-2005	**Mittlere Monatsmittel in m³/s (MQ),l/s.km²(Mq) bzw. -summen in mm (h_A)**											
MQ	1.55	1.38	1.43	1.51	5.14	6.72	7.69	5.80	3.89	3.24	2.81	2.06
Mq	19.7	17.6	18.2	19.3	65.6	85.7	98.0	74.0	49.6	41.3	35.8	26.2
h_A	53	43	49	50	176	222	263	198	129	111	93	68
Reihe: 1982-2006	**Mittlere Monatsmittel mit Extremwerten in m³/s**											
NQ	0.09	0.06	0.08	0.16	.000	0.27	.000	0.77	0.26	.000	.040	0.06
NQ_T	0.13	0.08	0.11	0.20	0.30	0.32	1.29	0.81	0.26	.000	0.18	0.06
MNQ_T	0.40	0.30	0.35	0.45	1.59	2.97	4.89	3.42	1.96	1.20	0.61	0.42
NMQ	0.68	0.57	0.57	0.61	2.35	3.52	5.73	4.52	3.27	0.47	0.36	0.68
MQ	1.99	2.21	1.57	1.45	5.37	7.54	8.60	6.38	4.49	3.30	1.78	1.46
HMQ	3.54	4.34	3.32	3.43	9.08	11.7	13.3	9.37	6.82	7.36	4.80	3.86
MHQ	4.41	4.77	4.23	4.62	11.9	14.2	15.8	13.7	11.8	11.9	4.83	4.26
HQ	9.18	8.37	8.07	12.2	29.7	24.2	26.2	46.0	49.2	47.7	20.1	9.09

Jahreswerte in m³/s (Q),l/s.km²(Mq), mm (h_A)

	Berichtsjahr			**Reihe:** 2001 - 2005			**Reihe:** 1982 - 2006		
NQ	0.09	03.01.		0.13	26.02.2005		.000	05.10.1987	
NQ_T	0.16	13.12.					.000	06.10.1987	
$MJNQ_T$							0.24		
NJMQ							3.31		1996
MQ,Mq,h_A	3.75	47.8	1507	4.49	57.2	1804	4.19	53.5	1687
HJMQ							4.82		2001
MJHQ							25.1		
HQ	20.5	29.06.		26.1	12.07.2005		49.2	14.09.1994	

NNQ seit 1982: .000 05.10.1987 **HHQ seit** 1982: 49.2 14.09.1994

Berichtsjahr(J)	**Überschreitungsdauer der Abflüsse in Tagen**					**Reihe(R):** 2001-2005					
m³/s	**Tage(J)**	**Tage(R)**	**m³/s**	**Tage(J)**	**Tage(R)**	**m³/s**	**Tage(J)**	**Tage(R)**	**m³/s**	**Tage(J)**	**Tage(R)**
10000			**500**			**20.0**			**1.00**	275	236.4
8000			**350**			**16.0**		0.6	**0.80**	288	250.2
6000			**250**			**12.0**	7	6.0	**0.60**	304	266.8
4000			**180**			**9.00**	31	36.6	**0.40**	316	276.0
3000			**140**			**7.00**	70	75.0	**0.30**	327	283.8
2000			**100**			**5.00**	122	120.2	**0.20**	351	290.0
1600			**80.0**			**3.50**	155	155.8	**0.10**	365	292.2
1200			**60.0**			**2.50**	183	179.0	**0.06**		
900			**40.0**			**1.80**	207	198.6	**0.03**		
700			**30.0**			**1.40**	237	216.0	**0.00**		

ausgewertet nach Erhebung der Salzburg AG
siehe Tabelle Überleitungen u. Speicherungen d. Berichtsjahrs
durch Kraftwerksbetrieb beeinflusst
geteiltes Profil, Q einschl. Nebengerinne

Nr. 163 Bad Hofgastein Gasteiner Ache

Mst.Nr. 203208 Art: Schreibpegel Einzugsgebiet: 220.7 km²

Zuleitungen aus: **21.0 km²** **E(wirksam):** **241.7 km²**

Monat	I	II	III	IV	V	VI	VII	VIII	IX	X	XI	XII
Tag	**Tägliche Abflüsse 2006 in m³/s**											
1.	1.60	1.69	5.40	3.84	10.9	18.0	24.0	14.5	14.7	4.62	4.86	3.52
2.	1.63	2.24	6.07	4.37	12.8	15.6	20.7	24.2	10.2	6.68	4.70	2.94
3.	1.52	4.28	3.94	4.86	13.0	13.3	20.8	36.1	10.1	5.29	4.30	3.90
4.	1.41	1.38	1.09	5.00	14.4	10.3	20.7	33.9	13.8	9.15	4.18	3.98
5.	1.36	1.26	1.06	2.76	15.5	11.1	20.8	21.7	11.2	9.80	4.17	3.21
6.	1.65	5.80	4.81	4.78	11.2	15.5	25.5	19.0	10.4	8.67	4.16	3.23
7.	1.35	1.50	5.29	5.58	10.8	14.8	25.3	23.5	9.44	7.66	4.24	3.21
8.	1.37	1.29	2.59	1.90	12.8	13.5	20.6	19.7	10.9	9.00	4.26	2.67
9.	6.02	1.99	3.90	2.47	15.7	14.7	22.8	16.9	8.67	8.36	4.32	2.88
10.	5.34	2.04	1.70	3.24	15.1	9.49	21.6	16.1	6.13	6.87	4.40	2.75
11.	1.31	1.04	0.97	4.00	15.3	10.5	18.5	14.9	10.5	6.89	3.96	4.54
12.	3.41	0.96	0.89	3.28	14.1	17.8	22.4	17.3	8.99	6.56	3.95	3.17
13.	1.20	3.84	1.08	2.75	13.1	23.0	19.3	16.3	9.62	6.18	3.39	2.42
14.	1.21	4.16	3.80	2.80	16.2	22.9	19.2	16.3	7.73	5.46	5.22	2.29
15.	1.20	1.08	2.69	3.53	17.8	26.2	17.1	15.2	8.15	4.58	5.69	2.40
16.	1.19	1.09	1.41	4.43	18.0	26.9	15.9	13.7	8.27	5.57	4.26	3.39
17.	2.89	1.13	3.02	5.25	27.0	28.4	14.0	19.0	10.5	5.71	5.25	2.85
18.	4.67	1.13	1.92	6.06	27.3	34.7	13.0	16.4	15.7	5.54	4.13	7.18
19.	1.47	1.09	1.26	9.10	53.8	46.6	12.6	16.9	20.1	5.31	3.89	3.77
20.	1.33	1.13	7.36	8.31	40.1	54.2	13.3	14.0	17.4	5.02	4.85	3.30
21.	1.22	1.05	5.75	9.79	31.0	36.2	14.3	16.3	13.7	4.26	4.63	2.87
22.	1.16	2.66	4.29	7.19	33.9	37.9	16.2	14.9	13.5	3.66	5.39	2.64
23.	1.15	4.51	1.99	6.87	32.2	30.7	15.4	12.3	7.25	3.97	4.39	2.17
24.	3.00	1.53	1.59	12.1	26.0	30.5	15.6	16.3	6.65	5.08	4.21	2.21
25.	1.87	1.13	1.91	15.5	17.7	32.2	13.9	21.3	10.9	5.70	3.69	2.21
26.	7.41	1.13	2.22	21.0	21.3	35.6	13.0	13.6	9.18	4.62	3.60	2.23
27.	4.86	1.13	4.49	24.2	27.1	32.0	12.5	11.7	8.98	4.50	4.37	4.62
28.	1.58	1.59	5.34	28.8	24.4	35.5	14.1	13.5	7.78	4.49	4.73	2.15
29.	1.38		5.30	17.5	32.0	48.6	17.4	13.4	5.83	4.90	4.17	2.21
30.	3.75		6.09	11.3	25.8	33.5	16.2	13.1	4.72	5.94	5.23	2.15
31.	1.15		5.45		19.5		12.5	14.7		4.92		2.45
	Extremwerte in m³/s											
am	31.	13.	12.	07.	02.	05.	28.	24.	15.	22.	13.	14.
NQ	0.78	0.64	0.60	1.29	8.40	5.80	6.53	6.04	4.03	2.53	2.07	1.42
HQ	14.2	17.9	17.7	39.5	70.1	107	40.1	63.8	35.6	16.9	17.7	11.5
am	27.	23.	21.	28.	19.	19.	06.	03.	19.	04.	21.	18.
	Monatsmittel in m³/s(MQ),l/s.km²(Mq) bzw.Monatssummen in mm (h_A)											
MQ	2.31	1.96	3.38	8.09	21.5	26.0	17.7	17.6	10.4	5.97	4.42	3.08
Mq	9.56	8.11	14.0	33.5	88.9	108	73.3	73.0	42.9	24.7	18.3	12.7
h_A	26	20	37	87	238	279	196	195	111	66	47	33

Reihe: 2001-2005	**Mittlere Monatsmittel in m³/s (MQ),l/s.km²(Mq) bzw. -summen in mm (h_A)**											
MQ	4.10	3.63	3.93	5.44	20.1	22.4	22.7	16.4	11.0	10.1	8.12	4.87
Mq	17.0	15.0	16.3	22.5	83.3	92.6	94.0	68.0	45.5	41.7	33.6	20.2
h_A	45	36	44	58	223	240	252	182	118	112	87	52
Reihe: 1951-2006	**Mittlere Monatsmittel mit Extremwerten in m³/s**											
NQ	0.73	0.56	0.56	0.70	1.99	5.10	3.98	2.18	1.65	0.80	0.99	0.58
NQ_T	0.90	0.90	0.70	0.98	2.18	6.18	4.61	5.18	3.17	2.86	1.44	1.06
MNQ_T	2.02	1.81	1.90	2.73	7.43	12.6	13.5	9.96	6.74	4.75	3.52	2.52
NMQ	0.99	1.19	1.54	2.65	7.01	14.1	11.5	9.76	5.84	3.77	2.45	1.57
MQ	3.08	2.93	3.14	5.64	17.2	24.2	21.5	16.1	11.0	8.24	5.53	3.60
HMQ	5.75	6.44	6.71	13.3	29.2	36.6	37.4	33.7	23.8	18.9	13.4	7.42
MHQ	7.70	7.54	9.25	17.2	46.1	61.3	59.6	51.0	35.8	30.2	19.9	9.20
HQ	18.5	17.9	27.5	46.2	186	164	151	165	165	137	152	22.4

Jahreswerte in m³/s (Q),l/s.km²(Mq), mm (h_A)

	Berichtsjahr			**Reihe:** 2001 - 2005			**Reihe:** 1951 - 2006		
NQ	0.60	12.03.		0.80	25.10.2003		0.56	19.02.1996	
NQ_T	0.89	12.03.					0.70	18.03.1996	
$MJNQ_T$							1.66		
NJMQ							6.87		1971
MQ,Mq,h_A	10.2	42.4	1337	11.1	45.8	1443	10.2	42.3	1334
HJMQ							12.6		2000
MJHQ							90.1		
HQ	107	19.06.		132	11.07.2005		186	27.05.1981	

NNQ seit 1951: 0.56 19.02.1996 **HHQ seit** 1951: 186 27.05.1981

Berichtsjahr(J)	**Überschreitungsdauer der Abflüsse in Tagen**					**Reihe(R):** 2001-2005					
m³/s	**Tage(J)**	**Tage(R)**	**m³/s**	**Tage(J)**	**Tage(R)**	**m³/s**	**Tage(J)**	**Tage(R)**	**m³/s**	**Tage(J)**	**Tage(R)**
10000			**500**			**20.0**	52	60.6	**1.00**	362	365.2
8000			**350**			**16.0**	80	89.6	**0.80**	365	
6000			**250**			**12.0**	128	128.0	**0.60**		
4000			**180**			**9.00**	153	166.8	**0.40**		
3000			**140**			**7.00**	169	202.8	**0.30**		
2000			**100**		0.2	**5.00**	208	246.4	**0.20**		
1600			**80.0**		0.4	**3.50**	269	291.0	**0.10**		
1200			**60.0**		0.8	**2.50**	295	325.8	**0.06**		
900			**40.0**	5	4.2	**1.80**	316	351.4	**0.03**		
700			**30.0**	21	14.6	**1.40**	330	362.2	**0.00**		

siehe Tabelle Überleitungen u. Speicherungen d. Berichtsjahrs
Im Jän,Feb,Mrz,Apr,Okt nach ergänzten Wasserständen ermittelt

Abflüsse

Nr. 165 Wallnerau (Summenpegel) Salzach m. KW-Schwarzach

Mst.Nr. 203968 Art: Lattenpegel Einzugsgebiet: 2143.0 km²

Zuleitungen aus: 76.1 km² **Ableitungen aus:** 30.8 km² **E(wirksam):** 2188.3 km²

Monat	I	II	III	IV	V	VI	VII	VIII	IX	X	XI	XII
Tag	Tägliche Abflüsse 2006 in m³/s											
1.	34.3	36.9	37.6	70.1	116	150	175	125	102	53.9	55.6	40.1
2.	34.0	38.1	41.7	76.7	112	141	160	157	93.5	57.0	54.5	42.3
3.	33.6	41.4	40.8	77.9	110	140	158	168	99.3	65.7	52.9	42.8
4.	38.8	31.5	27.3	74.3	119	137	157	187	100	92.0	53.9	46.9
5.	32.9	30.7	32.4	64.9	130	135	154	151	111	85.9	47.5	42.6
6.	38.7	42.6	36.6	65.0	122	138	164	149	103	67.3	47.1	45.2
7.	32.5	31.9	42.1	58.6	116	127	165	219	105	63.3	55.6	43.1
8.	31.2	31.5	39.1	51.6	117	121	166	190	123	64.0	48.9	38.3
9.	45.6	32.3	33.9	49.2	125	130	154	160	87.5	67.3	53.0	42.1
10.	42.8	35.5	29.8	62.4	117	116	155	152	74.6	60.8	58.1	41.0
11.	42.8	32.4	21.5	78.2	109	119	142	142	82.2	61.8	48.3	41.3
12.	47.2	27.6	25.5	54.2	111	134	146	138	79.4	67.8	49.6	39.6
13.	44.1	37.7	30.5	49.6	119	155	138	134	87.2	52.0	43.1	41.0
14.	38.9	39.3	30.4	49.9	139	167	146	139	86.1	56.5	63.9	37.0
15.	38.4	35.6	36.7	58.3	131	174	133	128	86.3	42.9	58.4	38.6
16.	45.3	37.9	28.0	73.5	133	184	116	110	84.9	49.2	52.3	38.5
17.	50.2	30.7	31.7	81.6	187	207	121	121	79.9	41.5	50.6	41.1
18.	48.8	29.4	26.8	93.6	172	217	118	124	85.7	43.3	48.3	45.7
19.	34.3	30.0	24.1	90.7	324	244	111	113	135	44.3	45.3	41.4
20.	34.3	30.0	35.0	85.3	303	306	119	113	95.7	43.3	52.8	38.5
21.	30.9	31.2	38.2	95.1	223	251	123	113	76.2	43.5	55.4	36.3
22.	31.5	36.9	36.4	94.2	202	228	132	103	81.4	41.9	56.1	32.4
23.	37.6	38.8	38.7	102	218	246	114	105	72.3	47.2	48.8	25.0
24.	42.4	30.7	38.4	118	187	189	139	104	64.4	51.5	48.6	22.0
25.	42.5	32.2	39.7	117	160	200	121	141	72.9	59.3	48.7	25.1
26.	53.6	30.8	42.7	124	149	220	119	96.6	66.4	46.4	47.8	24.6
27.	36.9	29.7	68.9	159	193	193	121	93.9	77.8	55.7	49.4	35.9
28.	36.4	29.9	88.8	179	209	221	123	113	64.3	48.7	47.7	33.7
29.	30.6		89.7	156	237	286	162	114	56.0	61.5	45.3	35.1
30.	36.6		67.2	130	197	225	139	105	54.7	73.6	49.9	31.2
31.	32.6		67.3		165		123	112		53.8		31.5
	Extremwerte in m³/s											
am	29.	12.	11.	09.	11.	10.	19.	27.	30.	22.	06.	24.
NQ	29.7	26.4	20.8	47.6	102	112	96.5	89.1	54.0	40.1	40.1	20.9
HQ	77.7	48.9	104	195	512	516	219	305	174	99.4	74.0	50.0
am	24.	06.	29.	28.	19.	19.	29.	07.	19.	04.	14.	18.
	Monatsmittel in m³/s(MQ),l/s.km²(Mq) bzw.Monatssummen in mm (h_A)											
MQ	38.7	33.7	40.9	88.0	163	183	139	133	86.3	56.9	51.2	37.4
Mq	17.7	15.4	18.7	40.2	74.4	83.8	63.6	60.7	39.4	26.0	23.4	17.1
h_A	47	37	50	104	199	217	170	163	102	70	61	44
	Reihe: 2001-2005 Mittlere Monatsmittel in m³/s (MQ),l/s.km²(Mq) bzw. -summen in mm (h_A)											
MQ	42.8	42.3	52.2	66.6	134	152	154	129	97.4	81.3	61.7	46.4
Mq	19.5	19.3	23.9	30.4	61.4	69.6	70.3	58.9	44.5	37.2	28.2	21.2
h_A	52	47	64	79	165	180	188	158	115	100	73	55
	Reihe: 1989-2006 Mittlere Monatsmittel mit Extremwerten in m³/s											
NQ	21.4	10.3	14.7	25.3	31.0	65.8	53.6	58.4	44.7	33.3	18.9	20.9
NQ_T	21.9	11.2	15.0	26.0	32.2	70.7	86.5	64.3	46.2	35.9	21.7	22.0
MNQ_T	30.4	26.5	28.4	42.9	82.6	105	110	88.3	66.6	51.2	40.7	32.4
NMQ	32.8	32.3	30.2	42.5	65.5	120	119	87.9	72.8	53.8	39.2	37.4
MQ	43.5	41.3	49.0	68.6	132	155	152	125	93.7	75.0	58.5	47.6
HMQ	54.4	52.4	69.3	107	196	191	193	171	125	105	92.1	64.0
MHQ	62.5	58.7	87.1	129	233	346	369	283	206	166	114	75.4
HQ	77.7	98.6	175	258	512	702	711	461	389	297	288	228

Jahreswerte in m³/s (Q),l/s.km²(Mq), mm (h_J)

	Berichtsjahr			Reihe: 2001 - 2005			Reihe: 1989 - 2006		
NQ	20.8	11.03.		10.3	28.02.2002		10.3	28.02.2002	
NQ_T	21.5	11.03.					11.2	28.02.2002	
$MJNQ_T$							23.2		
NJMQ							75.1		1990
MQ,Mq,h_A	87.9	40.2	1267	88.4	40.4	1273	87.0	39.8	1254
HJMQ							104		2000
MJHQ							440		
HQ	516	19.06.		711	12.07.2005		711	12.07.2005	

NNQ seit 1989: 10.3 28.02.2002 **HHQ seit** 1989: 711 12.07.2005

Berichtsjahr(J) Überschreitungsdauer der Abflüsse in Tagen Reihe(R): 2001-2005

m³/s	Tage(J)	Tage(R)	m³/s	Tage(J)	Tage(R)	m³/s	Tage(J)	Tage(R)	m³/s	Tage(J)	Tage(R)
10000			**500**		0.2	**20.0**	365	365.0	**1.00**		
8000			**350**		0.6	**16.0**		365.0	**0.80**		
6000			**250**	5	3.0	**12.0**		365.0	**0.60**		
4000			**180**	29	14.0	**9.00**		365.2	**0.40**		
3000			**140**	64	58.6	**7.00**			**0.30**		
2000			**100**	136	132.8	**5.00**			**0.20**		
1600			**80.0**	159	168.6	**3.50**			**0.10**		
1200			**60.0**	192	227.4	**2.50**			**0.06**		
900			**40.0**	280	315.0	**1.80**			**0.03**		
700			**30.0**	350	357.4	**1.40**			**0.00**		

ausgewertet nach Erhebung der Verbund Austrian Hydro Power AG
siehe Tabelle Überleitungen u. Speicherungen d. Berichtsjahrs
geteiltes Profil, Q einschl. Nebengerinne

Nr. 166 Großarl Großarler Ache

Mst.Nr. 203224 Art: Schreibpegel Einzugsgebiet: 144.6 km²

Monat	I	II	III	IV	V	VI	VII	VIII	IX	X	XI	XII
Tag	Tägliche Abflüsse 2006 in m³/s											
1.	1.18	1.05	0.93	5.27	12.2	11.2	12.1	3.87	5.30	2.97	2.57	2.26
2.	1.19	1.05	0.93	5.70	11.2	9.49	10.1	6.30	4.84	2.90	2.43	2.17
3.	1.19	1.04	0.93	5.68	11.1	10.5	8.90	15.1	4.48	2.79	2.38	2.05
4.	1.17	1.03	0.93	4.40	12.7	10.8	8.17	16.2	4.36	5.73	2.38	2.04
5.	1.17	1.03	0.93	3.81	12.9	10.5	7.54	11.2	4.01	6.62	2.40	2.15
6.	1.16	1.02	0.93	3.34	12.0	9.76	7.44	9.40	3.66	4.90	2.39	2.10
7.	1.14	1.02	0.93	2.94	11.3	8.88	7.92	11.5	3.50	4.72	2.38	2.19
8.	1.13	1.01	0.93	3.01	11.0	8.56	7.26	9.77	4.56	4.92	2.35	2.15
9.	1.13	1.00	0.93	3.60	11.3	8.92	7.57	8.38	3.63	4.10	2.70	2.27
10.	1.12	1.00	0.93	4.46	11.4	9.12	6.77	7.55	3.22	3.70	2.75	2.23
11.	1.12	0.99	0.93	5.02	10.6	11.9	5.95	7.02	3.03	3.44	2.31	1.98
12.	1.12	0.99	0.93	3.79	11.2	13.9	7.95	9.80	2.90	3.27	2.55	1.96
13.	1.12	0.98	0.94	3.34	13.4	15.8	6.71	8.39	2.78	3.13	2.45	1.95
14.	1.12	0.98	0.94	3.51	14.9	16.4	6.22	7.89	2.64	2.97	3.69	1.96
15.	1.12	0.98	0.94	4.36	13.5	16.9	5.82	7.59	2.70	2.85	3.51	1.96
16.	1.12	0.97	0.94	6.06	14.5	17.8	5.02	6.47	2.90	2.71	3.10	1.94
17.	1.12	0.97	0.94	6.85	22.0	20.0	4.45	5.64	3.34	2.62	2.89	1.94
18.	1.11	0.97	0.94	7.42	22.0	20.8	4.02	5.27	4.55	2.48	2.78	1.97
19.	1.09	0.96	0.98	7.00	36.1	25.5	3.73	4.70	12.1	2.38	2.69	1.94
20.	1.07	0.96	1.09	6.73	32.2	30.9	3.52	5.68	6.87	2.38	2.73	1.91
21.	1.06	0.96	1.20	7.08	24.1	18.8	5.00	4.85	5.75	2.34	2.52	1.86
22.	1.05	0.95	1.28	7.84	23.6	17.2	6.27	4.33	4.51	2.26	2.62	1.80
23.	1.05	0.95	1.37	8.80	20.9	15.2	4.49	4.48	3.86	2.23	2.53	1.75
24.	1.05	0.95	1.45	10.8	17.6	14.4	4.36	8.25	3.55	2.47	2.62	1.74
25.	1.05	0.94	1.81	12.2	13.8	14.3	3.53	11.6	3.34	2.99	2.79	1.74
26.	1.05	0.94	2.29	14.1	12.3	13.5	3.23	6.42	3.22	2.38	2.76	1.74
27.	1.05	0.93	5.17	17.3	20.0	11.9	3.15	6.33	3.54	2.26	2.54	1.74
28.	1.05	0.93	6.57	23.7	20.6	14.2	5.94	5.90	3.20	2.32	2.42	1.74
29.	1.05		5.08	19.4	21.5	23.2	7.93	6.92	3.03	2.57	2.38	1.72
30.	1.05		3.40	15.0	18.0	16.0	5.04	6.50	3.19	3.36	2.30	1.70
31.	1.05		4.55		13.7		3.91	5.98		2.60		1.68
	Extremwerte in m³/s											
am	21.	27.	18.	08.	11.	08.	28.	01.	29.	26.	08.	14.
NQ	1.05	0.93	0.83	2.50	9.21	7.63	2.44	3.61	2.50	2.04	2.04	1.65
HQ	1.19	1.05	9.21	28.4	53.4	92.1	21.4	39.7	21.0	8.67	4.56	2.63
am	04.	01.	27.	28.	19.	19.	28.	24.	19.	05.	14.	09.
	Monatsmittel in m³/s(MQ),l/s.km²(Mq) bzw.Monatssummen in mm (h_A)											
MQ	1.11	0.98	1.71	7.75	16.6	14.9	6.13	7.72	4.08	3.21	2.63	1.95
Mq	7.65	6.81	11.8	53.6	115	103	42.4	53.4	28.2	22.2	18.2	13.5
h_A	20	16	32	139	307	267	114	143	73	59	47	35
	Reihe: 2001-2005 Mittlere Monatsmittel in m³/s (MQ),l/s.km²(Mq) bzw. -summen in mm (h_A)											
MQ	1.53	1.42	2.72	4.90	13.6	10.4	8.16	5.85	4.86	4.98	3.40	1.99
Mq	10.6	9.79	18.8	33.9	94.3	71.6	56.4	40.5	33.6	34.4	23.5	13.7
h_A	28	24	50	88	253	186	151	108	87	92	61	36
	Reihe: 1951-2006 Mittlere Monatsmittel mit Extremwerten in m³/s											
NQ	0.45	0.36	0.33	0.74	1.95	2.47	1.67	1.40	1.57	1.15	0.96	0.74
NQ_T	0.50	0.36	0.33	0.83	1.95	2.65	2.22	1.44	1.68	1.22	0.96	0.74
MNQ_T	1.20	1.07	1.16	2.18	5.56	7.05	5.04	3.73	2.92	2.31	1.94	1.48
NMQ	0.78	0.48	0.93	1.71	5.11	5.79	4.29	2.65	2.14	1.76	1.28	0.98
MQ	1.43	1.28	1.97	4.58	11.5	11.9	8.88	6.82	4.85	3.74	2.80	1.91
HMQ	2.83	2.13	3.78	9.80	21.6	24.7	17.7	18.8	9.13	8.00	5.89	3.94
MHQ	1.88	1.86	4.52	11.9	25.9	27.9	27.0	25.0	14.4	11.6	7.57	3.44
HQ	5.15	4.38	16.6	31.7	60.0	92.1	77.1	89.0	46.0	41.7	52.6	21.0

Jahreswerte in m³/s (Q),l/s.km²(Mq), mm (h_J)

	Berichtsjahr			Reihe: 2001 - 2005			Reihe: 1951 - 2006		
NQ	0.83	18.03.		0.85	14.03.2005		0.33	11.03.1973	
NQ_T	0.93	28.02.					0.33	11.03.1973	
$MJNQ_T$							0.98		
NJMQ							3.40		1971
MQ,Mq,h_A	5.75	39.8	1254	5.33	36.9	1163	5.16	35.7	1125
HJMQ							7.17		1975
MJHQ							41.4		
HQ	92.1	19.06.		77.1	11.07.2005		92.1	19.06.2006	

NNQ seit 1951: 0.33 11.03.1973 **HHQ seit** 1951: 89.0 19.08.1966

Berichtsjahr(J) Überschreitungsdauer der Abflüsse in Tagen Reihe(R): 2001-2005

m³/s	Tage(J)	Tage(R)	m³/s	Tage(J)	Tage(R)	m³/s	Tage(J)	Tage(R)	m³/s	Tage(J)	Tage(R)
10000			**500**			**20.0**	16	6.4	**1.00**	328	362.4
8000			**350**			**16.0**	27	17.0	**0.80**	365	365.2
6000			**250**			**12.0**	51	36.6	**0.60**		
4000			**180**			**9.00**	76	62.6	**0.40**		
3000			**140**			**7.00**	100	89.0	**0.30**		
2000			**100**			**5.00**	136	134.2	**0.20**		
1600			**80.0**			**3.50**	177	185.6	**0.10**		
1200			**60.0**			**2.50**	227	236.4	**0.06**		
900			**40.0**		0.6	**1.80**	273	274.0	**0.03**		
700			**30.0**	3	1.0	**1.40**	283	328.0	**0.00**		

Im Jän,Feb,Mrz,Dez durch Eis beeinflusst
Im Jän,Feb,Mrz,Okt,Dez nach ergänzten Wasserständen ermittelt

Nr. 167 Wagrain Kleinarler Ache

Mst.Nr. 203232 Art: Schreibpegel Einzugsgebiet: 91.4 km²

Monat	I	II	III	IV	V	VI	VII	VIII	IX	X	XI	XII
Tag	Tägliche Abflüsse 2006 in m³/s											
1.	1.63	1.60	1.61	4.67	7.13	6.92	5.34	3.89	3.62	2.15	2.32	2.09
2.	1.70	1.42	1.61	5.04	6.44	6.52	4.81	4.35	3.49	2.02	2.28	2.04
3.	1.76	1.49	1.61	4.96	6.41	7.45	4.48	6.00	3.32	2.01	2.32	1.99
4.	1.72	1.50	1.61	4.24	6.82	8.30	4.28	6.87	3.18	2.39	2.25	2.00
5.	1.73	1.58	1.61	3.89	6.87	7.59	4.10	6.28	3.10	2.79	2.26	2.12
6.	1.73	1.69	1.61	3.53	6.52	7.05	4.08	5.90	3.03	2.37	2.25	2.13
7.	1.73	1.48	1.61	3.16	6.40	6.68	4.69	6.91	2.93	2.43	2.27	2.17
8.	1.74	1.55	1.60	3.10	6.21	6.39	4.55	5.78	2.75	2.36	2.33	2.12
9.	1.83	1.59	1.67	3.41	6.21	6.46	5.13	5.47	2.35	2.22	2.89	2.18
10.	1.82	1.59	1.63	3.98	6.21	6.44	4.49	5.32	2.34	2.46	2.79	2.14
11.	1.81	1.62	1.54	4.22	5.85	7.12	3.98	5.06	2.22	2.69	2.49	2.02
12.	1.80	1.61	1.60	3.60	6.06	7.32	3.87	6.00	2.12	2.63	2.78	2.01
13.	1.78	1.61	1.54	3.33	6.45	7.60	3.73	5.48	2.06	2.54	2.61	1.97
14.	1.77	1.60	1.53	3.29	7.32	7.63	3.64	5.55	1.95	2.45	3.66	1.93
15.	1.76	1.60	1.58	3.72	6.70	7.47	3.54	5.29	1.92	2.39	3.61	1.95
16.	1.75	1.61	1.48	5.08	6.81	7.56	3.39	4.87	1.92	2.37	3.20	1.92
17.	1.74	1.51	1.57	5.66	8.55	7.56	3.35	4.64	2.00	2.43	2.92	1.91
18.	1.69	1.48	1.58	6.16	8.49	7.76	3.20	4.33	2.19	2.37	2.80	1.94
19.	1.62	1.50	1.49	5.92	12.7	8.21	3.11	4.14	3.98	2.34	2.65	1.89
20.	1.61	1.51	1.58	5.84	13.9	8.70	3.04	4.79	2.73	2.33	2.72	1.84
21.	1.58	1.59	1.71	6.02	11.2	7.12	3.64	4.25	2.48	2.26	2.52	1.86
22.	1.60	1.63	1.69	6.47	9.64	6.56	4.13	3.74	2.36	2.13	2.52	1.80
23.	1.61	1.54	1.77	6.68	8.65	6.31	3.37	3.57	2.22	2.08	2.41	1.81
24.	1.61	1.50	1.82	7.16	8.06	5.61	3.29	3.94	2.20	2.15	2.44	1.82
25.	1.62	1.49	1.98	7.59	7.16	5.62	3.21	5.38	2.15	2.15	2.50	1.81
26.	1.42	1.66	2.32	8.01	6.80	5.40	3.03	4.42	2.12	2.08	2.43	1.76
27.	1.47	1.54	3.83	9.90	8.13	5.17	2.95	4.37	2.16	2.06	2.33	1.75
28.	1.51	1.56	5.04	11.2	8.61	5.23	3.46	4.19	2.10	2.05	2.24	1.74
29.	1.61		4.30	9.90	8.96	5.80	4.54	4.70	2.19	2.32	2.18	1.74
30.	1.62		3.44	8.57	8.54	5.85	4.09	4.14	2.19	2.70	2.12	1.67
31.	1.59		4.29		7.63		3.83	3.92		2.23		1.60
	Extremwerte in m³/s											
am	02.	17.	16.	06.	11.	27.	14.	23.	18.	01.	04.	30.
NQ	1.02	1.20	1.30	1.20	2.65	2.68	2.32	3.21	1.11	0.86	1.11	1.40
HQ	2.23	1.85	6.68	13.7	23.0	21.1	11.7	10.5	6.08	4.70	6.70	2.65
am	02.	01.	27.	28.	20.	19.	07.	03.	19.	30.	14.	07.
	Monatsmittel in m³/s(MQ),l/s.km²(Mq) bzw.Monatssummen in mm (h_A)											
MQ	1.68	1.56	2.06	5.61	7.79	6.85	3.88	4.95	2.51	2.32	2.57	1.93
Mq	18.3	17.1	22.5	61.4	85.2	74.9	42.5	54.2	27.5	25.4	28.1	21.1
h_A	49	41	60	159	228	194	114	145	71	68	73	55

Reihe: 2001-2005	Mittlere Monatsmittel in m³/s (MQ),l/s.km²(Mq) bzw. -summen in mm (h_A)											
MQ	1.38	1.36	2.20	3.50	6.21	4.74	4.39	3.99	3.93	3.32	2.26	1.63
Mq	15.1	14.9	24.1	38.3	67.9	51.9	48.1	43.7	43.0	36.3	24.8	17.9
h_A	41	36	64	99	182	135	129	117	112	97	64	46
Reihe: 1951-2006	Mittlere Monatsmittel mit Extremwerten in m³/s											
NQ	.051	0.08	0.06	.043	0.08	1.05	0.81	0.67	0.40	0.16	0.14	0.08
NQ_T	0.60	0.52	0.56	0.83	1.88	1.71	1.40	1.20	1.19	0.86	0.96	0.74
MNQ_T	1.13	1.06	1.19	2.24	4.57	4.87	3.56	2.94	2.32	1.97	1.75	1.45
NMQ	0.72	0.63	0.81	1.56	4.01	2.18	2.12	1.98	1.92	1.25	1.09	0.86
MQ	1.35	1.24	1.93	4.22	7.64	7.13	5.67	4.70	3.47	2.78	2.33	1.78
HMQ	2.19	2.50	4.23	7.70	14.2	18.8	11.9	12.0	6.31	5.31	6.03	3.97
MHQ	2.04	1.83	4.47	9.67	14.9	15.2	14.6	13.6	8.19	6.02	5.40	3.13
HQ	4.49	8.09	12.3	19.8	31.0	50.0	50.0	65.0	20.2	22.2	28.0	16.0

Jahreswerte in m³/s (Q),l/s.km²(Mq), mm (h_A)												
	Berichtsjahr			Reihe: 2001 - 2005			Reihe: 1951 - 2006					
NQ	0.86	01.10.		0.71	29.01.2002		.043	14.04.1991				
NQ_T	1.42	26.01.					0.52	12.02.1998				
$MJNQ_T$							0.96					
NJMQ							2.47		2003			
MQ,Mq,h_A	3.65	39.9	1260	3.26	35.6	1124	3.70	40.5	1276			
HJMQ							6.10		1965			
MJHQ							21.3					
HQ	23.0	20.05.		25.8	12.08.2002		65.0	13.08.1959				
NNQ seit 1951:	.043	14.04.1991		HHQ seit 1951:	65.0	13.08.1959						

Berichtsjahr(J) Überschreitungsdauer der Abflüsse in Tagen Reihe(R): 2001-2005											
m³/s	Tage(J)	Tage(R)	m³/s	Tage(J)	Tage(R)	m³/s	Tage(J)	Tage(R)	m³/s	Tage(J)	Tage(R)
10000			500			20.0			1.00		361.0
8000			350			16.0		0.4	0.80		364.0
6000			250			12.0	2	0.8	0.60		365.2
4000			180			9.00	7	3.6	0.40		
3000			140			7.00	38	18.6	0.30		
2000			100			5.00	94	70.0	0.20		
1600			80.0			3.50	145	140.8	0.10		
1200			60.0			2.50	187	194.0	0.06		
900			40.0			1.80	281	245.4	0.03		
700			30.0			1.40	365	310.6	0.00		

Im Jän,Feb,Mrz durch Eis beeinflusst
Im Jän,Feb,Mrz,Apr,Sep,Dez nach ergänzten Wasserständen erm.

Nr. 168 Kreuzbergmauth Fritzbach

Mst.Nr. 203257 Art: Schreibpegel Einzugsgebiet: 154.8 km²

Monat	I	II	III	IV	V	VI	VII	VIII	IX	X	XI	XII
Tag	Tägliche Abflüsse 2006 in m³/s											
1.	1.56	1.45	1.97	11.6	11.1	5.36	4.23	2.10	4.59	1.93	1.32	2.82
2.	1.55	1.46	1.92	13.0	9.80	5.31	3.71	2.46	3.33	1.85	1.49	2.69
3.	1.55	1.47	1.88	13.7	9.48	18.9	3.13	5.88	2.87	1.72	1.56	2.57
4.	1.54	1.48	1.95	10.7	9.61	19.9	3.04	7.23	2.60	2.14	1.52	2.52
5.	1.54	1.49	1.99	9.45	9.12	14.8	3.29	5.56	2.29	2.44	1.54	2.85
6.	1.53	1.50	1.99	7.36	8.23	11.3	3.37	6.50	2.12	1.76	1.69	2.54
7.	1.53	1.50	1.99	6.14	7.88	9.83	3.35	19.5	2.02	1.57	2.04	2.54
8.	1.52	1.51	1.94	5.97	7.45	8.16	4.31	14.2	2.66	1.62	2.35	2.39
9.	1.52	1.52	2.66	6.51	7.21	7.21	6.07	8.56	2.05	1.45	3.85	2.56
10.	1.51	1.51	3.02	8.53	6.81	6.38	4.60	6.58	1.86	1.38	6.21	2.58
11.	1.51	1.49	2.05	8.42	6.35	5.70	3.47	5.80	1.75	1.32	3.27	2.15
12.	1.50	1.47	1.71	6.07	5.98	4.90	3.86	7.58	1.63	1.31	8.30	1.81
13.	1.50	1.45	1.60	5.54	6.03	4.49	3.00	6.47	1.58	1.28	6.53	1.71
14.	1.50	1.44	1.64	6.68	7.46	4.07	3.02	6.49	1.49	1.26	11.3	1.70
15.	1.49	1.44	1.62	8.15	6.57	3.59	2.93	6.19	1.44	1.25	11.5	1.71
16.	1.49	1.60	1.60	11.6	5.63	3.28	2.49	4.83	1.43	1.24	9.27	1.63
17.	1.48	2.05	1.58	12.7	6.67	3.57	2.19	4.08	1.37	1.25	7.15	1.57
18.	1.48	1.93	1.60	13.1	5.83	3.65	2.05	3.53	2.53	1.19	6.62	1.65
19.	1.47	1.86	1.73	12.5	9.16	3.28	1.98	3.24	10.3	1.18	5.92	1.56
20.	1.47	1.94	1.93	11.9	10.4	5.83	1.91	3.67	3.59	1.15	5.65	1.40
21.	1.46	2.09	2.06	11.7	7.73	3.17	2.84	3.46	2.33	1.12	4.81	1.44
22.	1.46	2.26	2.24	12.3	6.14	5.06	3.63	3.17	1.98	1.11	4.89	1.34
23.	1.45	2.18	3.12	13.2	5.29	6.41	2.23	2.87	1.76	1.12	4.36	1.30
24.	1.45	2.15	3.64	14.0	5.02	4.45	2.17	2.90	1.62	1.15	4.03	1.34
25.	1.45	2.16	4.48	14.1	4.33	3.33	1.99	5.60	1.58	1.32	3.98	1.32
26.	1.45	2.13	6.46	14.3	4.11	2.92	1.88	2.90	1.57	1.14	3.64	1.27
27.	1.45	1.99	10.9	16.6	6.52	3.51	1.87	3.01	1.58	1.09	3.39	1.17
28.	1.45	1.83	13.3	16.1	6.18	4.08	2.32	3.14	1.49	1.06	3.19	1.17
29.	1.45		11.3	14.9	6.55	7.49	3.68	4.24	1.50	1.55	3.02	1.24
30.	1.45		8.25	12.7	6.19	5.43	2.37	5.49	1.92	3.07	2.89	1.21
31.	1.45		10.4		5.75		1.85	7.66		1.41		1.21
	Extremwerte in m³/s											
am	31.	28.	18.	09.	26.	21.	31.	01.	14.	23.	01.	27.
NQ	1.45	1.39	1.22	5.47	3.36	2.09	1.57	2.00	1.32	0.99	1.20	1.10
HQ	1.56	2.65	17.9	24.8	17.4	24.1	9.19	38.3	16.4	5.72	16.0	3.30
am	01.	22.	27.	27.	20.	04.	09.	07.	19.	30.	14.	09.
	Monatsmittel in m³/s(MQ),l/s.km²(Mq) bzw.Monatssummen in mm (h_A)											
MQ	1.49	1.73	3.69	11.0	7.12	6.51	2.99	5.64	2.36	1.47	4.57	1.84
Mq	9.62	11.2	23.9	71.0	46.0	42.1	19.3	36.5	15.3	9.47	29.5	11.9
h_A	26	27	64	184	123	109	52	98	40	25	77	31

Reihe: 2001-2005	Mittlere Monatsmittel in m³/s (MQ),l/s.km²(Mq) bzw. -summen in mm (h_A)											
MQ	2.11	2.43	5.66	7.04	4.97	3.53	4.73	3.74	4.14	3.78	2.76	2.18
Mq	13.7	15.7	36.6	45.5	32.1	22.8	30.6	24.2	26.7	24.4	17.8	14.1
h_A	37	38	98	118	86	59	82	65	69	65	46	37
Reihe: 1951-2006	Mittlere Monatsmittel mit Extremwerten in m³/s											
NQ	0.30	0.70	0.91	1.40	1.20	0.84	1.44	1.00	0.91	0.30	0.30	0.39
NQ_T	0.32	0.70	0.94	1.40	1.63	0.91	1.47	1.00	1.09	0.32	0.36	0.47
MNQ_T	1.73	1.76	2.17	4.13	4.14	3.16	2.76	2.64	2.39	2.09	2.10	1.81
NMQ	0.75	1.00	1.69	2.06	2.83	1.63	1.97	1.87	1.61	1.47	1.19	1.02
MQ	2.14	2.32	4.25	7.23	6.98	5.24	5.07	4.79	3.76	3.07	2.84	2.59
HMQ	6.14	6.88	7.77	11.9	19.7	15.4	12.0	11.2	7.36	5.77	9.18	7.96
MHQ	3.51	3.96	10.5	14.2	13.9	13.7	16.9	16.6	10.1	6.83	5.72	5.86
HQ	11.3	13.4	31.5	49.5	42.0	41.3	68.0	76.0	31.2	23.5	28.0	36.0

Jahreswerte in m³/s (Q),l/s.km²(Mq), mm (h_A)												
	Berichtsjahr			Reihe: 2001 - 2005			Reihe: 1951 - 2006					
NQ	0.99	23.10.		0.39	21.12.2004		0.30	28.10.1977				
NQ_T	1.06	28.10.					0.32	01.01.1978				
$MJNQ_T$							1.32					
NJMQ							2.73		1971			
MQ,Mq,h_A	4.20	27.1	856	3.92	25.3	799	4.20	27.1	855			
HJMQ							7.10		1974			
MJHQ							26.3					
HQ	38.3	07.08.		69.5	12.08.2002		76.0	13.08.1959				
NNQ seit 1951:	0.30	28.10.1977		HHQ seit 1951:	76.0	13.08.1959						

Berichtsjahr(J) Überschreitungsdauer der Abflüsse in Tagen Reihe(R): 2001-2005											
m³/s	Tage(J)	Tage(R)	m³/s	Tage(J)	Tage(R)	m³/s	Tage(J)	Tage(R)	m³/s	Tage(J)	Tage(R)
10000			500			20.0		1.6	1.00	365	360.6
8000			350			16.0	5	3.8	0.80		364.8
6000			250			12.0	20	10.6	0.60		365.0
4000			180			9.00	42	23.0	0.40		365.2
3000			140			7.00	62	35.8	0.30		
2000			100			5.00	109	74.6	0.20		
1600			80.0			3.50	143	156.4	0.10		
1200			60.0			2.50	189	224.4	0.06		
900			40.0		0.2	1.80	245	304.0	0.03		
700			30.0		0.6	1.40	334	349.8	0.00		

Im Jän,Feb durch Eis beeinflusst
Im Jän,Feb,Mrz,Apr,Mai,Jun,Jul,Aug,Nov,Dez n.erg.Wasserst.erm.

Abflüsse

Nr. 169 Werfen Salzach

Mst.Nr. 204032 Art: Schreibpegel Einzugsgebiet: 2953.2 km²

Zuleitungen aus: **76.1 km²** **Ableitungen aus:** **30.7 km²** **E(wirksam):** **2998.6 km²**

Monat	I	II	III	IV	V	VI	VII	VIII	IX	X	XI	XII
Tag	**Tägliche Abflüsse 2006 in m³/s**											
1.	41.9	42.7	43.1	127	179	195	210	143	129	62.8	67.2	50.4
2.	44.8	42.9	44.9	137	168	185	186	186	116	66.3	67.4	49.0
3.	42.4	47.7	48.5	134	162	210	179	218	121	75.3	65.9	51.4
4.	47.5	37.8	34.3	122	171	210	179	241	120	108	66.9	54.4
5.	42.4	35.5	38.5	105	183	195	174	183	132	106	64.5	54.0
6.	47.3	46.7	41.8	99.7	171	188	187	177	124	79.8	57.6	53.5
7.	41.5	37.6	47.7	87.0	162	172	197	294	123	75.1	63.7	52.7
8.	40.0	37.4	44.6	79.5	159	160	201	253	146	75.8	62.2	47.6
9.	53.0	37.1	41.2	80.0	168	166	187	202	105	77.5	90.8	52.0
10.	51.4	39.9	38.4	98.0	161	150	189	185	90.5	71.7	93.8	50.4
11.	51.4	38.1	31.9	120	147	155	165	170	96.5	71.7	65.9	54.0
12.	52.7	32.8	33.3	91.8	147	171	171	175	93.0	76.9	114	44.0
13.	48.5	41.2	37.5	75.0	157	195	163	169	101	61.4	80.7	47.0
14.	41.1	44.8	36.2	78.7	190	212	168	173	98.6	65.2	148	43.8
15.	38.6	40.2	42.3	91.8	173	221	157	162	98.6	51.2	120	44.2
16.	42.3	43.1	35.0	120	172	234	135	138	99.1	58.3	93.2	43.6
17.	45.9	36.8	37.4	135	244	264	138	147	91.5	53.5	80.8	45.5
18.	55.9	35.4	33.8	151	246	282	137	149	102	55.2	76.8	49.4
19.	45.9	35.7	32.0	143	417	302	130	137	176	56.4	70.1	46.3
20.	44.6	36.3	40.6	135	404	408	133	143	116	55.0	73.8	42.1
21.	41.3	37.3	46.0	144	310	314	140	142	91.8	55.3	71.0	40.6
22.	42.1	43.1	45.4	148	274	290	163	128	94.1	53.9	74.1	36.9
23.	47.5	44.9	51.2	162	283	299	128	130	85.4	59.6	64.7	30.1
24.	50.4	37.5	50.9	183	236	221	164	129	76.1	64.9	64.4	27.4
25.	45.9	38.1	55.1	179	193	238	137	194	87.4	76.1	65.5	29.9
26.	49.6	38.4	65.2	188	176	228	134	123	77.6	58.1	62.6	29.0
27.	43.2	37.1	114	244	249	227	137	120	90.3	68.5	63.3	36.9
28.	41.9	38.9	160	280	251	257	139	139	70.1	60.9	59.2	35.8
29.	37.3		149	247	326	368	199	145	68.6	74.3	55.7	36.8
30.	42.0		111	206	255	275	164	137	64.6	95.2	57.6	34.0
31.	38.7		119		216		142	147		66.7		31.7
	Extremwerte in m³/s											
am	25.	06.	01.	13.	03.	27.	23.	28.	29.	10.	29.	24.
NQ	28.4	27.6	27.6	49.0	119	121	96.9	84.6	44.3	24.0	42.0	18.8
HQ	122	73.0	227	310	566	622	313	446	242	166	200	77.3
am	25.	03.	28.	28.	20.	20.	29.	03.	19.	04.	14.	09.
	Monatsmittel in m³/s(MQ),l/s.km²(Mq) bzw.Monatssummen in mm (h_A)											
MQ	45.1	39.5	56.5	140	218	233	162	167	103	68.9	75.4	43.4
Mq	15.0	13.2	18.8	46.6	72.6	77.7	54.2	55.8	34.3	23.0	25.1	14.5
h_A	40	32	50	121	195	202	145	149	89	62	65	37

Reihe: 2001-2005 **Mittlere Monatsmittel in m³/s (MQ),l/s.km²(Mq) bzw. -summen in mm (h_A)**

MQ	54.0	55.1	78.8	98.0	182	188	188	158	122	104	79.6	59.3
Mq	18.0	18.4	26.3	32.7	60.7	62.7	62.5	52.7	40.7	34.5	26.5	19.8
h_A	48	44	70	85	163	162	167	141	105	93	69	51

Reihe: 1995-2006 **Mittlere Monatsmittel mit Extremwerten in m³/s**

NQ	19.3	19.5	18.6	24.7	31.6	45.3	37.8	39.1	26.0	23.0	20.6	18.8
NQ_T	32.6	30.4	23.0	43.3	84.8	113	107	79.3	55.7	51.2	41.8	27.4
MNQ_T	41.7	39.8	40.4	66.9	122	136	133	109	86.6	68.5	59.6	43.3
NMQ	40.8	39.5	41.9	70.8	126	143	142	117	91.7	68.9	49.3	43.4
MQ	52.9	51.9	70.4	106	188	193	184	154	123	101	78.5	58.5
HMQ	67.4	66.0	101	162	250	233	255	194	154	140	124	86.0
MHQ	125	121	192	246	352	434	451	397	279	249	182	123
HQ	201	190	337	355	566	728	797	896	522	410	310	151

Jahreswerte in m³/s (Q),l/s.km²(Mq), mm (h_A)

	Berichtsjahr			Reihe: 2001 - 2005			Reihe: 1995 - 2006		
NQ	18.8	24.12.		27.6	21.01.2002		18.6	03.03.1996	
NQ_T	27.4	24.12.					23.0	03.03.1996	
$MJNQ_T$							34.9		
NJMQ							98.9		1996
MQ,Mq,h_A	113	37.7	1188	114	38.0	1197	114	37.9	1196
HJMQ							131		2000
MJHQ							569		
HQ	622	20.06.		896	12.08.2002		896	12.08.2002	

NNQ seit 1995: 18.6 03.03.1996 **HHQ seit** 1995: 896 12.08.2002

Berichtsjahr(J) Überschreitungsdauer der Abflüsse in Tagen Reihe(R): 2001-2005

m³/s	Tage(J)	Tage(R)	m³/s	Tage(J)	Tage(R)	m³/s	Tage(J)	Tage(R)	m³/s	Tage(J)	Tage(R)
10000			**500**		0.6	**20.0**	365		**1.00**		
8000			**350**	4	2.2	**16.0**			**0.80**		
6000			**250**	21	9.8	**12.0**			**0.60**		
4000			**180**	63	56.2	**9.00**			**0.40**		
3000			**140**	121	108.2	**7.00**			**0.30**		
2000			**100**	167	183.6	**5.00**			**0.20**		
1600			**80.0**	191	226.2	**3.50**			**0.10**		
1200			**60.0**	236	280.8	**2.50**			**0.06**		
900			**40.0**	323	356.6	**1.80**			**0.03**		
700		0.2	**30.0**	362	365.2	**1.40**			**0.00**		

ausgewertet nach Erhebung der Verbund Austrian Hydro Power AG
siehe Tabelle Überleitungen u. Speicherungen d. Berichtsjahrs
ab Nov durch Kraftwerksbau beeinflusst
Im Nov,Dez nach ergänzten Wasserständen ermittelt

Nr. 170 Schwaighofbrücke Lammer

Mst.Nr. 203265 Art: Schreibpegel Einzugsgebiet: 171.7 km²

Monat	I	II	III	IV	V	VI	VII	VIII	IX	X	XI	XII
Tag	**Tägliche Abflüsse 2006 in m³/s**											
1.	2.14	1.82	2.32	18.1	12.8	12.7	6.84	4.08	7.88	2.68	3.62	3.51
2.	2.08	1.82	2.27	20.0	13.1	12.1	5.95	3.92	5.15	2.81	3.54	3.42
3.	2.07	1.82	2.21	17.5	13.6	47.0	5.50	9.69	4.05	2.56	3.53	3.30
4.	2.05	1.82	2.26	14.8	13.8	32.3	5.18	14.9	3.54	3.35	3.53	3.32
5.	2.03	1.82	2.21	11.6	12.4	24.0	4.83	9.78	3.31	3.85	3.73	4.67
6.	2.03	1.82	2.17	9.66	11.1	15.8	5.43	20.2	3.11	3.25	4.55	3.45
7.	2.01	1.82	2.17	8.15	10.5	14.7	7.95	51.7	2.96	3.11	4.58	3.29
8.	2.02	1.81	2.14	8.84	10.3	11.9	7.59	21.6	3.87	3.34	5.13	3.11
9.	1.99	1.81	3.52	11.3	9.82	10.4	6.97	8.75	2.98	3.05	13.7	3.21
10.	1.93	1.81	4.81	14.9	9.43	9.55	6.37	6.40	2.75	2.89	12.6	3.30
11.	1.93	1.81	3.28	13.1	9.17	9.17	4.95	5.60	2.63	2.80	6.26	3.02
12.	1.93	1.81	2.74	8.54	9.29	8.46	9.46	7.84	2.55	2.76	21.3	2.93
13.	1.94	1.77	2.47	7.59	9.40	8.05	7.08	6.68	2.48	2.72	11.0	2.82
14.	1.94	1.78	2.38	10.6	11.1	7.56	5.40	6.57	2.44	2.65	29.3	2.68
15.	1.94	1.78	2.31	13.6	9.40	7.11	5.55	5.96	2.37	2.62	18.4	2.64
16.	1.93	2.17	2.28	19.2	9.34	6.77	4.35	4.76	2.34	2.61	11.7	2.60
17.	1.91	3.05	2.17	19.6	14.1	6.46	3.84	4.43	2.32	2.58	8.69	2.65
18.	1.89	2.73	2.18	19.2	10.7	6.26	3.55	4.19	11.9	2.52	7.62	2.78
19.	1.87	2.56	2.33	17.3	17.4	6.24	3.35	3.98	37.8	2.48	6.39	2.59
20.	1.86	2.97	2.88	17.7	17.0	9.35	3.36	4.32	9.48	2.42	6.22	2.40
21.	1.84	3.18	3.47	18.7	12.5	5.98	3.30	4.10	5.38	2.41	5.33	2.42
22.	1.83	3.16	4.22	20.0	10.0	10.4	3.36	4.31	4.21	2.36	5.52	2.30
23.	1.83	2.94	4.75	20.5	8.49	12.6	3.19	4.50	3.69	2.33	5.13	2.28
24.	1.82	2.73	4.55	21.0	7.43	6.96	3.22	4.35	3.37	3.07	5.02	2.30
25.	1.82	2.61	7.05	20.7	6.69	6.00	3.13	7.06	3.21	3.03	4.84	2.28
26.	1.82	2.54	17.8	21.6	7.27	5.61	2.97	4.31	3.08	2.45	4.53	2.18
27.	1.82	2.45	26.4	21.9	27.3	5.91	3.15	4.14	3.06	2.36	4.21	2.16
28.	1.82	2.37	24.0	24.3	17.1	7.86	3.24	5.37	2.95	2.34	3.98	2.14
29.	1.82		17.7	21.7	13.3	13.6	6.08	6.93	2.86	5.06	3.76	2.17
30.	1.82		11.6	16.2	13.6	8.53	4.04	12.0	2.77	5.84	3.64	2.13
31.	1.82		18.9		14.3		3.36	21.4		3.10		2.13
	Extremwerte in m³/s											
am	31.	12.	08.	13.	25.	27.	25.	03.	16.	23.	01.	26.
NQ	1.82	1.70	1.92	6.84	6.08	3.78	2.88	3.09	2.19	2.17	2.77	2.04
HQ	2.19	3.52	36.7	27.9	46.3	60.7	31.8	86.6	72.8	17.7	47.7	5.79
am	01.	21.	27.	27.	27.	03.	12.	07.	19.	29.	14.	05.
	Monatsmittel in m³/s(MQ),l/s.km²(Mq) bzw.Monatssummen in mm (h_A)											
MQ	1.92	2.24	6.18	16.3	12.0	11.6	4.92	9.16	5.02	2.95	7.71	2.78
Mq	11.2	13.0	36.0	94.7	69.8	67.8	28.7	53.3	29.2	17.2	44.9	16.2
h_A	30	31	96	246	187	176	77	143	76	46	116	42

Reihe: 2001-2005 **Mittlere Monatsmittel in m³/s (MQ),l/s.km²(Mq) bzw. -summen in mm (h_A)**

MQ	3.45	4.05	8.71	8.99	7.35	6.14	5.98	6.84	6.91	4.69	4.19	3.50
Mq	20.1	23.6	50.7	52.4	42.8	35.8	34.8	39.9	40.3	27.3	24.4	20.4
h_A	54	57	136	136	115	93	93	107	104	73	63	53

Reihe: 1966-2006 **Mittlere Monatsmittel mit Extremwerten in m³/s**

NQ	0.70	0.72	0.73	1.68	2.17	2.00	1.77	1.59	0.72	0.55	0.36	0.37
NQ_T	0.73	0.81	0.79	2.28	2.50	2.17	1.87	1.73	0.76	0.66	0.52	0.47
MNQ_T	2.13	2.40	2.94	5.13	5.23	4.02	3.49	3.22	2.71	2.50	2.58	2.41
NMQ	1.09	1.49	1.93	2.90	4.12	2.80	2.98	2.70	2.17	1.39	1.48	0.64
MQ	3.21	3.63	6.66	9.91	8.91	7.25	7.00	6.03	5.10	4.02	4.01	3.67
HMQ	6.82	8.24	12.1	16.5	20.2	12.7	16.5	13.2	10.7	10.2	8.14	7.22
MHQ	11.1	11.1	26.2	25.3	24.7	40.6	50.9	45.1	29.5	17.8	15.0	15.5
HQ	37.2	43.7	96.4	57.0	69.0	165	223	211	109	80.3	59.3	89.2

Jahreswerte in m³/s (Q),l/s.km²(Mq), mm (h_A)

	Berichtsjahr			Reihe: 2001 - 2005			Reihe: 1966 - 2006		
NQ	1.70	12.02.		1.81	13.08.2003		0.36	30.11.1986	
NQ_T	1.77	13.02.					0.47	02.12.1986	
$MJNQ_T$							1.76		
NJMQ							3.57		1986
MQ,Mq,h_A	6.90	40.2	1267	5.89	34.3	1081	5.79	33.7	1064
HJMQ							8.59		1970
MJHQ							77.9		
HQ	86.6	07.08.		197	12.08.2002		223	31.07.1977	

NNQ seit 1966: 0.36 30.11.1986 **HHQ seit** 1966: 223 31.07.1977

Berichtsjahr(J) Überschreitungsdauer der Abflüsse in Tagen Reihe(R): 2001-2005

m³/s	Tage(J)	Tage(R)	m³/s	Tage(J)	Tage(R)	m³/s	Tage(J)	Tage(R)	m³/s	Tage(J)	Tage(R)
10000			**500**			**20.0**	22	9.4	**1.00**		
8000			**350**			**16.0**	38	17.4	**0.80**		
6000			**250**			**12.0**	62	32.8	**0.60**		
4000			**180**			**9.00**	93	56.8	**0.40**		
3000			**140**			**7.00**	116	85.4	**0.30**		
2000			**100**			**5.00**	155	138.6	**0.20**		
1600			**80.0**		0.2	**3.50**	200	218.6	**0.10**		
1200			**60.0**		0.6	**2.50**	276	306.6	**0.06**		
900			**40.0**	2	1.6	**1.80**	362	365.4	**0.03**		
700			**30.0**	4	3.0	**1.40**	365		**0.00**		

Im Jän,Feb durch Eis beeinflusst
Im Jän,Feb,Apr,Jul,Sep,Okt nach ergänzten Wasserständen erm.

Abflüsse

Nr. 172 Obergäu
Lammer

Mst.Nr. 203307 Art: Schreibpegel Einzugsgebiet: 394.5 km²

Monat	I	II	III	IV	V	VI	VII	VIII	IX	X	XI	XII
Tag	Tägliche Abflüsse 2006 in m³/s											
1.	4.26	4.03	5.74	55.9	29.2	35.1	20.9	12.5	25.1	5.21	8.76	7.89
2.	4.14	4.10	5.48	62.7	29.5	28.6	16.5	13.9	18.0	5.34	8.76	7.39
3.	4.02	4.10	5.30	52.4	33.0	114	15.7	31.7	14.2	5.20	7.88	6.87
4.	3.89	4.05	5.40	42.6	39.0	103	15.0	61.5	12.0	7.14	7.42	6.56
5.	3.84	3.90	5.22	31.4	37.7	69.1	13.7	36.1	10.3	7.69	7.37	11.8
6.	3.84	3.81	4.95	24.5	32.3	38.5	18.9	78.5	8.80	7.10	8.49	9.58
7.	3.84	3.76	4.96	19.3	29.2	32.5	30.3	192	7.74	6.27	8.61	8.61
8.	3.83	3.74	4.70	20.0	28.7	26.0	32.8	69.3	12.3	7.06	9.52	7.83
9.	3.75	3.69	6.95	25.7	26.5	22.6	34.3	32.3	10.1	6.47	26.4	8.11
10.	3.69	3.63	12.6	35.8	24.3	21.0	28.2	22.2	8.11	5.75	25.6	8.50
11.	3.68	3.62	8.55	36.1	24.4	24.2	16.3	17.4	6.80	5.32	11.3	7.68
12.	3.68	3.53	6.56	21.6	26.6	24.8	26.0	21.8	6.09	5.05	41.9	6.90
13.	3.69	3.49	5.58	18.8	27.7	25.9	25.6	21.7	5.55	4.85	21.1	6.31
14.	3.77	3.52	5.34	24.9	31.3	26.1	15.7	20.7	5.16	4.71	73.8	5.87
15.	3.91	3.52	5.14	33.8	26.4	25.7	14.7	19.4	4.84	4.62	50.2	5.73
16.	4.00	3.99	5.07	52.0	31.0	24.9	11.6	14.7	4.58	4.50	31.0	5.69
17.	4.01	7.59	4.93	53.5	59.0	25.6	9.93	12.2	4.34	4.47	23.5	5.66
18.	4.10	7.69	4.90	49.8	43.2	26.0	8.96	10.6	15.8	4.39	21.3	6.15
19.	3.96	7.09	5.08	41.6	71.4	25.5	8.35	9.50	135	4.31	18.5	5.69
20.	3.75	8.63	6.10	38.4	58.3	32.6	7.91	9.06	29.3	4.29	17.3	5.06
21.	3.89	9.99	7.39	41.5	48.9	25.0	7.75	9.47	12.9	4.19	14.7	4.79
22.	4.03	10.1	9.20	46.0	39.6	37.4	8.35	9.14	9.44	4.14	14.3	4.40
23.	3.79	8.79	10.4	47.7	35.9	51.9	7.77	11.0	7.93	4.15	13.7	4.23
24.	3.51	7.77	9.31	49.2	23.5	24.8	7.18	9.42	7.06	4.45	13.3	4.20
25.	3.94	7.15	13.7	51.0	19.2	23.1	7.32	21.2	6.52	6.17	13.7	4.08
26.	3.87	6.94	34.1	54.4	22.7	22.6	6.67	12.1	6.18	5.00	13.4	3.86
27.	3.66	6.45	63.5	55.0	116	21.3	6.42	9.88	6.01	4.55	11.8	3.69
28.	3.68	5.96	72.1	66.4	79.7	23.4	8.00	14.4	5.77	4.38	10.4	3.60
29.	3.69		53.3	59.8	55.6	40.5	22.9	23.1	5.56	9.39	9.13	3.62
30.	3.84		33.3	39.2	45.5	30.0	16.5	37.4	5.38	17.6	8.40	3.49
31.	4.05		58.4		37.8		10.1	60.8		8.11		3.41
	Extremwerte in m³/s											
am	17.	14.	08.	08.	25.	27.	27.	24.	08.	15.	04.	31.
NQ	3.16	3.28	4.33	14.3	17.8	14.8	5.65	4.97	2.43	2.92	4.83	2.67
HQ	6.27	11.1	110	77.3	199	138	101	324	225	45.1	130	16.0
am	25.	21.	27.	02.	27.	03.	12.	07.	19.	30.	14.	05.
	Monatsmittel in m³/s(MQ),l/s.km²(Mq) bzw.Monatssummen in mm (h_A)											
MQ	3.86	5.52	15.6	41.7	39.8	35.1	15.5	29.8	13.9	5.87	18.4	6.04
Mq	9.78	14.0	39.5	106	101	88.9	39.3	75.6	35.3	14.9	46.6	15.3
h_A	26	34	106	274	270	230	105	202	91	40	121	40

Reihe: 2001-2005	Mittlere Monatsmittel in m³/s (MQ),l/s.km²(Mq) bzw. -summen in mm (h_A)											
MQ	7.72	9.50	23.0	23.4	27.3	24.8	21.8	22.9	21.2	11.6	9.73	7.89
Mq	19.6	24.1	58.4	59.3	69.3	62.9	55.3	58.0	53.8	29.3	24.7	20.0
h_A	52	58	156	154	186	163	148	155	139	79	64	52
Reihe: 1951-2006	Mittlere Monatsmittel mit Extremwerten in m³/s											
NQ	1.30	1.53	0.78	1.99	5.94	2.87	3.10	1.82	1.94	1.62	1.26	1.27
NQ_T	1.45	1.89	1.90	5.19	6.58	6.45	3.10	3.09	2.78	1.73	1.52	1.42
MNQ_T	4.09	4.65	6.11	11.9	16.5	15.1	10.8	7.82	6.24	5.12	5.33	4.80
NMQ	2.75	2.03	5.18	7.17	15.2	12.9	4.79	7.25	4.52	3.09	3.26	2.55
MQ	7.49	8.73	17.5	27.1	31.5	29.7	27.0	20.9	15.4	11.0	10.1	9.65
HMQ	21.9	21.9	36.1	43.1	62.0	60.5	90.3	43.4	31.9	27.4	27.3	24.6
MHQ	34.7	34.2	77.0	80.2	90.7	134	164	144	94.2	53.4	46.4	58.7
HQ	174	180	320	302	199	386	520	613	317	310	314	422

Jahreswerte in m³/s (Q),l/s.km²(Mq), mm (h_A)

	Berichtsjahr			Reihe: 2001 - 2005			Reihe: 1951 - 2006		
NQ	2.43	08.09.		0.78	07.03.2005		0.78	07.03.2005	
NQ_T	3.41	31.12.					1.42	14.12.1986	
$MJNQ_T$							3.17		
NJMQ							11.3		1971
MQ,Mq,h_A	19.3	48.9	1541	17.6	44.6	1405	18.0	45.7	1442
HJMQ							26.6		1970
MJHQ							252		
HQ	324	07.08.		613	12.08.2002		613	12.08.2002	

NNQ seit 1951: 0.78 07.03.2005 **HHQ seit** 1951: 613 12.08.2002

Berichtsjahr(J) Überschreitungsdauer der Abflüsse in Tagen Reihe(R): 2001-2005

m³/s	Tage(J)	Tage(R)	m³/s	Tage(J)	Tage(R)	m³/s	Tage(J)	Tage(R)	m³/s	Tage(J)	Tage(R)
10000			**500**			**20.0**	129	103.6	**1.00**		
8000			**350**		0.2	**16.0**	142	142.2	**0.80**		
6000			**250**		0.2	**12.0**	166	186.4	**0.60**		
4000			**180**	1	0.8	**9.00**	193	230.0	**0.40**		
3000			**140**	1	1.8	**7.00**	236	265.2	**0.30**		
2000			**100**	5	3.2	**5.00**	285	311.8	**0.20**		
1600			**80.0**	5	5.4	**3.50**	362	363.2	**0.10**		
1200			**60.0**	17	9.6	**2.50**	365	365.2	**0.06**		
900			**40.0**	44	23.8	**1.80**			**0.03**		
700			**30.0**	75	49.0	**1.40**			**0.00**		

Niederwasserextremwerte beeinflusst
Im Apr,Okt nach ergänzten Wasserständen ermittelt

Nr. 173 Torren
Torrener Bach

Mst.Nr. 203315 Art: Schreibpegel Einzugsgebiet: 65.5 km²

Monat	I	II	III	IV	V	VI	VII	VIII	IX	X	XI	XII
Tag	Tägliche Abflüsse 2006 in m³/s											
1.	0.49	0.41	0.46	4.34	4.89	6.98	6.73	2.17	4.45	1.15	1.99	1.76
2.	0.48	0.41	0.46	3.84	4.17	5.46	4.99	3.77	3.33	1.09	2.20	1.79
3.	0.48	0.41	0.46	3.94	5.24	7.40	4.43	4.38	2.67	1.04	1.96	1.82
4.	0.47	0.41	0.46	3.81	7.82	9.34	5.10	11.4	2.30	2.12	1.52	1.78
5.	0.47	0.41	0.46	3.01	8.96	8.34	4.92	7.70	2.02	2.64	1.45	1.65
6.	0.47	0.41	0.46	2.48	7.90	6.07	4.95	13.4	1.80	2.25	1.51	1.45
7.	0.46	0.41	0.46	2.38	6.55	5.09	7.51	28.2	1.65	1.74	1.78	1.35
8.	0.46	0.41	0.46	1.93	6.31	4.86	7.82	14.2	2.40	1.46	1.95	1.31
9.	0.46	0.41	0.46	1.89	6.69	5.24	6.75	7.71	2.55	1.46	4.70	1.35
10.	0.46	0.41	0.46	1.89	6.18	5.41	5.70	5.58	2.02	1.46	3.63	1.34
11.	0.46	0.41	0.44	2.23	6.64	7.50	3.98	4.34	1.87	1.46	2.13	1.40
12.	0.46	0.41	0.46	1.96	7.41	9.19	3.29	4.90	1.66	1.44	4.76	1.43
13.	0.46	0.41	0.41	1.88	8.44	9.74	2.89	5.36	1.57	1.23	2.59	1.46
14.	0.46	0.41	0.37	1.88	8.10	9.87	2.38	4.40	1.46	1.23	9.61	1.19
15.	0.46	0.41	0.41	1.95	7.23	9.71	2.13	3.74	1.42	1.16	7.18	1.04
16.	0.46	0.41	0.41	2.92	8.42	9.67	1.94	2.75	1.34	1.13	4.59	1.04
17.	0.46	0.41	0.42	4.19	14.3	9.70	1.67	2.33	1.25	1.13	3.64	1.04
18.	0.46	0.41	0.44	5.02	12.7	10.4	1.54	2.08	1.26	1.13	3.54	1.04
19.	0.46	0.41	0.45	4.21	15.4	10.8	1.46	1.91	8.93	0.95	2.93	1.04
20.	0.46	0.45	0.42	4.10	13.3	11.3	1.36	1.84	4.98	0.88	2.67	1.04
21.	0.46	0.46	0.47	4.60	12.9	10.2	1.24	1.90	2.98	0.88	2.01	1.04
22.	0.46	0.46	0.51	5.50	11.0	9.91	1.40	1.85	2.27	0.88	1.80	1.04
23.	0.46	0.46	0.51	5.84	10.4	12.9	1.39	2.14	1.90	0.88	1.80	1.04
24.	0.46	0.46	0.51	7.21	6.74	9.16	1.38	1.90	1.73	0.85	2.73	1.04
25.	0.43	0.46	0.58	8.11	4.40	8.21	1.29	3.82	1.68	1.18	2.70	1.04
26.	0.41	0.46	0.88	8.35	6.41	7.58	1.19	2.31	1.43	1.04	2.42	1.04
27.	0.41	0.46	3.74	8.80	20.7	7.14	1.08	1.97	1.33	1.04	2.39	0.89
28.	0.41	0.46	5.30	10.9	19.4	7.36	1.19	2.71	1.21	1.04	2.10	0.81
29.	0.41		3.87	11.1	16.4	10.0	3.54	4.14	1.23	1.12	1.88	0.81
30.	0.41		2.72	7.11	12.8	9.40	3.55	5.10	1.23	3.66	1.79	0.81
31.	0.41		3.97		8.59		1.99	7.68		2.42		0.81
	Extremwerte in m³/s											
am	25.	01.	11.	08.	02.	07.	27.	24.	18.	24.	04.	27.
NQ	0.41	0.41	0.28	1.74	3.84	3.77	0.96	1.25	0.96	0.62	1.34	0.81
HQ	0.49	0.51	6.36	12.9	27.6	14.5	10.7	42.6	13.2	4.27	13.5	2.03
am	01.	20.	27.	29.	27.	23.	09.	07.	19.	30.	14.	09.
	Monatsmittel in m³/s(MQ),l/s.km²(Mq) bzw.Monatssummen in mm (h_A)											
MQ	0.45	0.43	1.03	4.58	9.56	8.47	3.25	5.41	2.26	1.39	2.93	1.22
Mq	6.91	6.49	15.7	69.9	146	129	49.6	82.6	34.6	21.3	44.8	18.6
h_A	19	16	42	181	391	335	133	221	90	57	116	48

Reihe: 2001-2005	Mittlere Monatsmittel in m³/s (MQ),l/s.km²(Mq) bzw. -summen in mm (h_A)											
MQ	0.80	0.79	2.07	3.59	8.80	7.18	5.27	4.57	4.13	2.45	1.59	0.86
Mq	12.2	12.1	31.6	54.7	134	110	80.5	69.8	63.0	37.3	24.2	13.2
h_A	33	29	85	142	360	284	216	187	163	100	63	34
Reihe: 1961-2006	Mittlere Monatsmittel mit Extremwerten in m³/s											
NQ	0.18	0.22	0.27	0.40	0.73	1.48	0.72	0.48	0.33	0.22	0.29	0.24
NQ_T	0.18	0.25	0.28	0.42	0.75	1.80	0.84	0.52	0.33	0.22	0.29	0.24
MNQ_T	0.51	0.50	0.58	1.34	3.83	4.48	2.77	1.54	1.31	0.88	0.79	0.61
NMQ	0.26	0.30	0.32	0.95	3.49	4.11	2.46	1.48	0.58	0.38	0.37	0.30
MQ	0.68	0.64	1.25	3.35	8.34	8.60	6.08	4.43	3.20	1.85	1.36	1.03
HMQ	1.94	1.33	3.27	6.49	13.0	15.9	12.6	8.92	6.50	4.30	3.76	4.48
MHQ	1.34	1.12	4.21	9.08	15.9	18.8	18.9	19.4	11.4	6.39	4.15	4.15
HQ	7.28	3.36	22.8	16.9	27.6	51.1	69.7	91.5	43.9	26.6	20.5	39.4

Jahreswerte in m³/s (Q),l/s.km²(Mq), mm (h_A)

	Berichtsjahr			Reihe: 2001 - 2005			Reihe: 1961 - 2006		
NQ	0.28	11.03.		0.37	26.02.2005		0.18	03.01.1976	
NQ_T	0.37	14.03.					0.18	01.01.1976	
$MJNQ_T$							0.42		
NJMQ							1.98		1972
MQ,Mq,h_A	3.43	52.3	1650	3.52	53.7	1695	3.41	52.1	1643
HJMQ							4.85		1970
MJHQ							30.0		
HQ	42.6	07.08.		91.5	12.08.2002		91.5	12.08.2002	

NNQ seit 1961: 0.18 06.01.1976 **HHQ seit** 1961: 91.5 12.08.2002

Berichtsjahr(J) Überschreitungsdauer der Abflüsse in Tagen Reihe(R): 2001-2005

m³/s	Tage(J)	Tage(R)	m³/s	Tage(J)	Tage(R)	m³/s	Tage(J)	Tage(R)	m³/s	Tage(J)	Tage(R)
10000			**500**			**20.0**	2	1.8	**1.00**	269	269.2
8000			**350**			**16.0**	4	3.2	**0.80**	281	288.6
6000			**250**			**12.0**	13	9.6	**0.60**	281	328.2
4000			**180**			**9.00**	34	31.6	**0.40**	364	361.8
3000			**140**			**7.00**	62	57.4	**0.30**	365	365.2
2000			**100**			**5.00**	87	90.2	**0.20**		
1600			**80.0**			**3.50**	126	126.8	**0.10**		
1200			**60.0**			**2.50**	143	160.0	**0.06**		
900			**40.0**		0.8	**1.80**	192	197.2	**0.03**		
700			**30.0**		1.0	**1.40**	223	223.4	**0.00**		

Abfluss durch Karstgebiet beeinflusst
Im Jän,Feb durch Eis beeinflusst
Im Jän,Feb,Apr,Jul,Aug,Sep,Okt,Nov,Dez n.erg.Wasserständen erm.

Abflüsse

Nr. 174 Golling Salzach

Mst.Nr. 203323 Art: Schreibpegel Einzugsgebiet: 3555.7 km²

Zuleitungen aus: 76.1 km² Ableitungen aus: 30.7 km² E(wirksam): 3601.1 km²

Monat	I	II	III	IV	V	VI	VII	VIII	IX	X	XI	XII
Tag	**Tägliche Abflüsse 2006 in m³/s**											
1.	52.8	55.1	50.9	196	227	262	248	164	171	75.2	89.0	69.4
2.	55.7	53.6	52.9	212	216	245	214	211	152	78.5	90.7	66.8
3.	53.1	59.7	55.3	203	219	349	206	242	145	85.2	83.9	69.8
4.	55.1	50.6	45.4	178	237	348	207	330	144	118	85.0	73.1
5.	54.6	49.1	46.8	146	250	302	201	252	149	119	80.5	71.4
6.	55.5	56.3	49.2	135	230	261	218	286	143	96.5	81.5	71.0
7.	53.7	53.6	57.1	114	214	237	243	495	138	88.3	88.0	71.7
8.	50.8	50.7	53.5	105	210	218	255	354	170	90.4	86.9	66.1
9.	59.4	48.0	53.4	114	216	220	238	265	126	90.3	117	70.3
10.	60.8	47.7	56.3	139	210	205	235	232	110	81.6	134	68.4
11.	59.5	48.0	47.2	164	194	216	198	209	113	85.7	89.7	73.2
12.	60.0	43.1	46.0	121	200	236	211	217	110	86.5	152	62.6
13.	57.7	47.3	47.1	101	213	259	208	214	111	72.8	110	64.2
14.	52.3	53.4	50.0	109	248	275	200	211	114	77.0	190	62.1
15.	49.1	49.2	51.9	131	228	283	188	206	111	65.8	169	61.8
16.	50.7	51.7	49.0	176	234	290	160	170	115	68.4	128	62.8
17.	52.4	49.8	47.3	199	323	315	158	170	104	62.0	110	62.0
18.	61.2	48.6	46.5	212	317	333	157	172	130	62.0	105	68.1
19.	56.1	48.1	43.7	194	505	340	148	159	323	64.2	95.2	64.2
20.	53.6	50.4	50.9	181	479	437	150	160	167	62.6	101	60.8
21.	50.3	52.3	61.6	192	386	355	155	165	120	62.3	95.7	58.7
22.	52.3	57.2	63.3	205	344	342	184	146	113	61.0	102	55.3
23.	54.5	57.8	71.1	219	352	373	145	152	103	65.5	89.6	48.0
24.	58.1	50.9	70.0	240	295	278	180	142	93.0	69.6	89.0	45.3
25.	54.8	49.8	80.3	248	249	286	154	229	99.0	83.8	89.4	47.9
26.	57.5	49.6	116	258	236	276	148	144	93.2	67.9	86.6	46.9
27.	55.3	49.4	192	305	416	274	151	138	101	72.6	89.1	54.1
28.	52.3	49.4	240	352	403	301	154	160	87.1	68.1	78.1	53.6
29.	49.7		218	328	413	398	231	182	78.2	86.7	74.0	54.7
30.	53.5		153	268	344	320	194	191	78.0	129	76.6	52.7
31.	51.0		185		291		162	227		89.0		49.0
	Extremwerte in m³/s											
am	27.	13.	01.	13.	11.	10.	23.	22.	29.	10.	29.	24.
NQ	36.5	36.5	32.8	80.7	172	185	119	112	63.7	44.2	59.7	37.2
HQ	96.9	78.2	300	384	605	561	328	614	423	176	268	98.3
am	25.	03.	29.	28.	19.	20.	07.	07.	19.	29.	14.	09.
	Monatsmittel in m³/s(MQ),l/s.km²(Mq) bzw.Monatssummen in mm (h_A)											
MQ	54.6	51.1	79.0	191	287	294	190	213	127	80.2	102	61.5
Mq	15.2	14.2	21.9	53.2	79.7	81.8	52.9	59.1	35.3	22.3	28.3	17.1
h_A	41	34	59	138	213	212	142	158	91	60	73	44
Reihe: 2001-2005	**Mittlere Monatsmittel in m³/s (MQ),l/s.km²(Mq) bzw. -summen in mm (h_A)**											
MQ	65.6	68.3	113	134	230	231	228	199	161	124	94.1	71.3
Mq	18.2	19.0	31.5	37.2	63.9	64.3	63.4	55.1	44.6	34.3	26.1	19.8
h_A	49	46	84	96	171	167	170	148	116	92	68	51
Reihe: 1951-2006	**Mittlere Monatsmittel mit Extremwerten in m³/s**											
NQ	23.4	19.9	20.4	32.9	45.4	73.6	65.1	49.8	35.3	26.8	25.0	19.2
NQ_T	29.9	30.5	28.2	47.8	63.0	108	112	94.2	54.4	35.0	33.7	30.7
MNQ_T	49.2	47.8	52.6	86.9	140	174	164	136	101	73.0	63.1	52.5
NMQ	38.4	38.7	46.0	66.7	129	177	146	120	74.9	61.5	44.9	41.6
MQ	62.0	61.9	88.0	140	229	259	237	201	145	104	84.1	70.9
HMQ	93.1	86.4	164	226	375	484	401	369	216	179	158	115
MHQ	126	123	224	296	429	506	545	501	337	234	188	173
HQ	274	263	642	455	780	988	1157	1380	784	673	724	900

Jahreswerte in m³/s (Q),l/s.km²(Mq), mm (h_A)

	Berichtsjahr			Reihe: 2001 - 2005			Reihe: 1951 - 2006		
NQ	32.8	01.03.		36.5	07.02.2005		19.2	20.12.1975	
NQ_T	43.1	12.02.					28.2	19.03.1973	
$MJNQ_T$							42.4		
NJMQ							98.7		1971
MQ,Mq,h_A	145	40.2	1267	143	39.8	1255	141	39.0	1231
HJMQ							184		1965
MJHQ							703		
HQ	614	07.08.		1372	12.08.2002		1380	13.08.1959	

NNQ seit 1951: 19.2 20.12.1975 **HHQ seit** 1951: 1380 13.08.1959

Berichtsjahr(J) Überschreitungsdauer der Abflüsse in Tagen Reihe(R): 2001-2005

m³/s	Tage(J)	Tage(R)	m³/s	Tage(J)	Tage(R)	m³/s	Tage(J)	Tage(R)	m³/s	Tage(J)	Tage(R)
10000			**500**	1	2.0	**20.0**			**1.00**		
8000			**350**	14	7.6	**16.0**			**0.80**		
6000			**250**	50	32.8	**12.0**			**0.60**		
4000			**180**	121	103.8	**9.00**			**0.40**		
3000			**140**	160	160.6	**7.00**			**0.30**		
2000			**100**	197	223.2	**5.00**			**0.20**		
1600			**80.0**	229	258.0	**3.50**			**0.10**		
1200			**60.0**	278	327.0	**2.50**			**0.06**		
900		0.6	**40.0**	365	365.2	**1.80**			**0.03**		
700		0.6	**30.0**			**1.40**			**0.00**		

siehe Tabelle Überleitungen u. Speicherungen d. Berichtsjahrs
Im Feb,Mrz nach ergänzten Wasserständen ermittelt

Nr. 178 Adnet Almbach

Mst.Nr. 203349 Art: Schreibpegel Einzugsgebiet: 180.0 km²

Monat	I	II	III	IV	V	VI	VII	VIII	IX	X	XI	XII
Tag	**Tägliche Abflüsse 2006 in m³/s**											
1.	2.95	2.52	3.15	39.0	42.4	28.7	4.44	3.35	15.4	5.67	4.61	5.93
2.	3.01	2.85	3.09	29.4	21.5	38.4	4.48	4.27	10.2	5.43	4.49	6.50
3.	3.19	2.81	3.08	36.2	17.9	22.9	9.35	5.53	4.41	5.33	4.12	7.30
4.	3.21	2.76	5.57	37.5	19.0	23.4	5.04	4.76	5.49	5.61	4.05	9.41
5.	3.07	2.82	3.70	37.9	18.1	40.0	4.42	11.9	14.4	5.58	4.33	6.41
6.	3.05	2.42	3.13	40.1	22.6	29.2	5.67	46.8	10.5	5.65	4.61	5.13
7.	3.00	2.81	2.96	39.7	14.9	19.0	4.59	130	4.35	5.42	4.41	6.95
8.	2.98	3.17	3.01	23.1	14.4	10.9	5.92	42.1	10.2	5.36	4.40	5.38
9.	2.99	2.81	3.23	19.8	8.62	12.4	6.33	20.7	13.2	6.97	4.61	5.04
10.	2.92	2.78	7.97	25.2	18.1	4.87	6.32	32.1	7.71	5.01	11.3	10.7
11.	2.89	2.56	5.65	17.8	26.3	5.11	9.91	38.0	8.16	5.02	11.9	9.93
12.	2.92	2.49	10.0	14.8	5.26	8.03	4.95	22.8	4.40	5.02	26.6	4.91
13.	2.96	2.57	2.98	29.3	9.97	14.5	4.73	4.74	4.78	5.35	32.3	4.81
14.	2.99	2.51	4.41	24.4	4.18	4.48	4.84	23.8	4.81	4.85	28.7	4.75
15.	3.08	2.50	8.82	22.2	8.80	4.39	4.48	4.14	5.20	4.75	27.8	5.22
16.	3.17	2.54	3.39	7.13	24.1	6.40	4.66	4.83	4.21	4.75	13.6	5.04
17.	3.15	3.01	12.8	9.51	12.4	5.01	4.49	4.37	4.31	4.81	11.2	5.10
18.	3.38	3.17	3.51	22.8	20.7	4.59	4.83	4.13	9.29	4.81	5.74	6.79
19.	3.56	3.17	3.08	32.4	28.8	16.8	4.77	4.21	72.5	4.77	5.33	3.50
20.	3.32	3.17	9.38	25.5	24.9	22.2	4.48	4.96	42.5	4.29	9.89	5.05
21.	2.89	3.27	16.2	24.7	7.39	5.83	4.21	4.12	39.3	4.22	5.29	3.40
22.	2.92	3.32	3.51	27.2	12.0	12.2	4.04	4.46	13.9	4.21	13.0	5.29
23.	3.02	5.61	5.34	9.02	4.23	16.9	4.02	4.14	5.95	4.08	12.7	3.50
24.	2.84	5.74	7.58	29.1	9.34	4.81	3.75	4.72	5.86	3.62	7.79	3.52
25.	2.87	3.31	4.03	30.2	13.5	4.47	3.50	4.15	5.80	3.79	5.14	3.33
26.	2.72	3.48	19.0	33.6	6.47	9.78	3.50	4.90	5.80	3.75	5.11	3.58
27.	2.80	4.47	40.3	33.1	22.7	9.86	3.33	6.44	5.80	3.78	7.10	3.43
28.	2.88	3.82	36.1	43.1	21.2	11.5	3.29	4.56	5.80	3.82	6.78	3.40
29.	2.71		37.2	43.9	33.2	16.2	4.02	4.09	5.76	4.28	5.58	3.16
30.	2.67		39.4	36.2	38.0	8.52	4.35	8.21	5.71	4.59	9.11	6.01
31.	2.70		38.0		29.2		3.80	24.4		4.61		4.47
	Extremwerte in m³/s											
am	12.	14.	13.	11.	03.	27.	27.	17.	08.	20.	21.	18.
NQ	1.83	1.90	1.90	2.61	3.97	2.98	2.89	2.98	3.73	2.61	2.30	2.52
HQ	7.60	24.5	64.7	67.0	60.4	71.6	67.8	242	135	16.6	68.5	44.9
am	19.	24.	17.	06.	31.	22.	11.	07.	19.	09.	14.	30.
	Monatsmittel in m³/s(MQ),l/s.km²(Mq) bzw.Monatssummen in mm (h_A)											
MQ	2.99	3.16	11.3	28.1	18.1	14.0	4.86	15.8	11.8	4.81	10.1	5.39
Mq	16.6	17.5	62.6	156	100	78.0	27.0	88.0	65.8	26.7	55.9	29.9
h_A	45	42	168	405	269	202	72	236	171	72	145	78
Reihe: 2001-2005	**Mittlere Monatsmittel in m³/s (MQ),l/s.km²(Mq) bzw. -summen in mm (h_A)**											
MQ	6.56	7.28	13.3	12.2	8.59	8.04	7.93	10.9	10.2	7.96	6.90	6.06
Mq	36.4	40.4	73.7	68.0	47.7	44.7	44.1	60.4	56.7	44.2	38.3	33.7
h_A	98	98	197	176	128	116	118	162	147	118	99	87
Reihe: 1961-2006	**Mittlere Monatsmittel mit Extremwerten in m³/s**											
NQ	0.70	0.77	0.61	1.37	1.20	1.54	1.21	1.21	1.19	0.90	1.01	0.93
NQ_T	0.94	1.38	0.96	2.02	1.85	2.09	1.67	1.68	1.88	1.60	1.12	0.94
MNQ_T	2.97	3.23	3.91	5.06	5.08	4.52	3.98	3.54	3.13	3.04	3.00	2.95
NMQ	1.47	1.82	4.06	3.82	3.59	3.28	2.48	2.78	2.53	1.90	2.42	2.54
MQ	5.70	6.52	10.6	12.5	11.6	9.56	8.98	8.15	7.15	5.92	6.48	6.47
HMQ	12.3	13.8	21.1	28.1	29.5	20.7	20.1	23.7	16.4	13.5	18.3	19.5
MHQ	32.1	38.1	47.9	48.4	60.3	53.4	59.1	63.0	40.8	34.9	47.5	40.6
HQ	107	271	172	101	150	150	230	317	135	120	255	198

Jahreswerte in m³/s (Q),l/s.km²(Mq), mm (h_A)

	Berichtsjahr			Reihe: 2001 - 2005			Reihe: 1961 - 2006		
NQ	1.83	12.01.		1.58	19.07.2005		0.61	13.03.1998	
NQ_T	2.42	06.02.					0.94	25.12.1981	
$MJNQ_T$							2.06		
NJMQ							5.56		1986
MQ,Mq,h_A	10.9	60.4	1906	8.81	49.0	1544	8.31	46.1	1455
HJMQ							11.4		1970
MJHQ							133		
HQ	242	07.08.		317	12.08.2002		317	12.08.2002	

NNQ seit 1961: 0.61 13.03.1998 **HHQ seit** 1961: 317 12.08.2002

Berichtsjahr(J) Überschreitungsdauer der Abflüsse in Tagen Reihe(R): 2001-2005

m³/s	Tage(J)	Tage(R)	m³/s	Tage(J)	Tage(R)	m³/s	Tage(J)	Tage(R)	m³/s	Tage(J)	Tage(R)
10000			**500**			**20.0**	65	33.0	**1.00**		
8000			**350**			**16.0**	77	51.0	**0.80**		
6000			**250**			**12.0**	94	75.8	**0.60**		
4000			**180**		0.2	**9.00**	119	112.2	**0.40**		
3000			**140**		0.2	**7.00**	134	144.2	**0.30**		
2000			**100**	1	0.4	**5.00**	196	189.8	**0.20**		
1600			**80.0**	1	0.8	**3.50**	293	277.4	**0.10**		
1200			**60.0**	2	1.6	**2.50**	363	359.4	**0.06**		
900			**40.0**	11	4.8	**1.80**	365	365.2	**0.03**		
700			**30.0**	32	11.0	**1.40**			**0.00**		

siehe Tabelle Überleitungen u. Speicherungen d. Berichtsjahrs
durch Kraftwerksbetrieb beeinflusst
Im Jän,Mrz,Apr,Mai,Jun,Aug,Okt,Dez nach erg.Wasserständen erm.

Abflüsse

Nr. 180 St.Leonhard (Summenpegel) Berchtesgad.Ache m.Almk.

Mst.Nr. 203364 Art: Lattenpegel Einzugsgebiet: 428.2 km²

Monat	I	II	III	IV	V	VI	VII	VIII	IX	X	XI	XII
Tag	Tägliche Abflüsse 2006 in m³/s											
1.	6.91	5.36	6.31	36.4	22.3	25.9	21.1	17.3	30.7	10.5	10.6	8.25
2.	6.90	5.36	6.05	45.1	22.5	26.4	20.0	15.8	23.4	11.0	10.8	8.19
3.	6.77	5.34	6.02	31.4	24.8	37.4	19.1	26.2	26.4	10.4	13.2	8.09
4.	6.63	5.31	6.10	33.1	28.1	49.1	19.6	48.3	22.6	22.4	9.81	8.45
5.	6.50	5.17	5.92	22.9	32.1	41.8	17.4	32.0	18.4	19.6	10.2	9.89
6.	6.39	5.20	5.74	19.6	31.2	32.2	28.9	86.1	18.6	13.8	12.6	9.04
7.	6.30	5.22	5.72	17.9	27.3	24.0	39.4	159	17.2	13.4	9.61	8.98
8.	6.15	5.27	5.63	17.4	22.0	24.5	32.9	67.8	24.3	13.6	9.63	8.70
9.	6.02	5.25	13.4	16.9	23.2	24.6	22.1	35.5	19.4	10.9	15.2	9.70
10.	6.05	5.22	13.0	16.8	25.4	23.7	26.4	27.3	16.6	10.1	19.6	11.2
11.	5.89	5.22	9.77	19.3	21.6	24.6	19.1	24.1	15.8	10.0	14.7	8.96
12.	5.84	4.99	8.20	17.2	22.5	33.3	20.3	27.4	14.7	9.78	32.6	8.54
13.	5.77	5.03	7.52	15.4	26.7	32.8	20.1	25.7	14.5	9.63	26.0	8.24
14.	5.96	5.00	7.17	17.4	31.8	31.8	16.3	26.7	14.2	9.45	38.3	8.01
15.	5.89	5.16	7.02	18.8	30.3	36.3	16.9	24.1	13.8	9.10	41.2	8.02
16.	7.59	6.42	6.82	25.1	29.2	34.1	13.2	19.4	13.6	8.87	24.0	7.85
17.	7.55	8.73	6.67	33.3	52.2	37.3	13.1	18.5	13.3	8.54	17.4	8.09
18.	5.66	8.10	6.71	26.4	49.0	41.4	13.0	17.3	20.1	8.39	15.2	8.17
19.	5.83	8.09	6.79	23.5	59.9	39.4	12.9	16.7	65.2	8.26	14.2	7.74
20.	5.58	8.17	7.26	21.6	54.2	43.5	12.5	17.2	28.3	8.23	14.0	7.37
21.	5.85	8.56	8.05	21.8	51.2	38.8	11.9	15.2	17.1	8.06	12.9	7.21
22.	5.93	8.47	9.77	24.1	37.7	36.1	20.2	16.3	15.1	7.97	14.0	7.57
23.	5.59	7.87	10.3	29.4	45.3	49.1	11.8	20.8	14.3	7.88	11.2	7.42
24.	6.05	7.38	10.1	31.2	26.9	29.2	13.4	15.8	14.4	8.50	10.9	7.42
25.	6.84	7.17	13.6	30.6	20.5	31.3	12.6	27.9	11.3	8.98	11.4	7.32
26.	5.33	6.90	23.2	33.1	21.7	28.1	10.2	15.8	11.2	8.43	14.3	7.25
27.	5.35	6.63	40.0	36.5	80.4	30.5	10.2	15.6	11.4	8.25	9.11	7.00
28.	5.31	6.36	53.9	47.3	90.8	35.3	12.4	18.4	11.9	8.27	8.71	6.77
29.	5.27		44.4	48.2	68.9	42.0	15.7	28.7	11.0	10.4	8.71	6.37
30.	5.29		25.7	32.5	45.1	33.0	16.6	31.9	10.7	20.5	8.64	6.32
31.	5.39		34.2		31.0		11.8	37.4		15.0		6.36
	Extremwerte in m³/s											
am	26.	15.	08.	11.	08.	07.	20.	24.	25.	20.	28.	21.
NQ	4.36	3.89	5.27	9.88	17.8	15.6	8.41	10.7	8.64	6.66	7.48	5.97
HQ	9.31	11.3	66.7	55.9	107	68.1	90.2	236	95.5	28.4	65.0	14.4
am	25.	21.	28.	28.	27.	23.	06.	07.	19.	04.	15.	09.
	Monatsmittel in m³/s(MQ),l/s.km²(Mq) bzw.Monatssummen in mm (h_A)											
MQ	6.08	6.32	13.6	27.0	37.3	33.9	17.8	31.5	18.6	10.9	15.6	8.02
Mq	14.2	14.8	31.7	63.1	87.1	79.2	41.5	73.6	43.5	25.5	36.5	18.7
h_A	38	36	85	163	233	205	111	197	113	68	95	49

Reihe: 2001-2005	Mittlere Monatsmittel in m³/s (MQ),l/s.km²(Mq) bzw. -summen in mm (h_A)											
MQ	8.39	8.95	17.5	19.7	32.7	30.5	26.8	25.2	23.9	14.4	10.9	8.95
Mq	19.6	20.9	40.9	45.9	76.3	71.2	62.5	58.9	55.9	33.6	25.4	20.9
h_A	52	51	110	119	204	185	167	158	145	90	66	54
Reihe: 1966-2006	Mittlere Monatsmittel mit Extremwerten in m³/s											
NQ	3.14	3.15	4.05	3.20	3.09	5.64	1.91	4.78	3.10	2.40	2.68	0.66
NQ_T	4.32	4.10	4.71	5.82	7.15	9.50	7.15	5.86	4.02	5.11	5.09	4.41
MNQ_T	6.22	6.39	7.31	10.9	16.5	19.2	14.7	11.2	9.24	7.67	7.00	6.60
NMQ	5.27	5.07	5.32	8.29	20.8	19.0	13.0	9.17	8.07	6.79	5.77	5.31
MQ	8.79	8.90	12.9	19.1	31.7	34.4	29.5	23.6	18.2	12.6	10.6	9.95
HMQ	18.1	15.8	26.6	31.0	53.1	52.7	56.9	48.4	36.0	24.1	23.7	23.3
MHQ	27.2	25.9	42.1	45.0	72.2	95.8	107	104	70.1	41.1	32.3	35.7
HQ	75.0	116	165	94.1	138	276	276	369	146	135	123	183

Jahreswerte in m³/s (Q),l/s.km²(Mq), mm (h_A)

	Berichtsjahr			Reihe: 2001 - 2005			Reihe: 1966 - 2006		
NQ	3.89	15.02.		3.14	14.12.2004		0.66	07.12.1984	
NQ_T	4.99	12.02.					4.02	19.09.1971	
$MJNQ_T$							5.34		
NJMQ							13.1		1969
MQ,Mq,h_A	18.9	44.2	1395	19.0	44.5	1402	18.4	43.0	1355
HJMQ							24.1		1970
MJHQ							154		
HQ	236	07.08.		369	12.08.2002		369	12.08.2002	

NNQ seit 1965: 0.66 07.12.1984 HHQ seit 1965: 369 12.08.2002

Berichtsjahr(J) Überschreitungsdauer der Abflüsse in Tagen Reihe(R): 2001-2005

m³/s	Tage(J)	Tage(R)	m³/s	Tage(J)	Tage(R)	m³/s	Tage(J)	Tage(R)	m³/s	Tage(J)	Tage(R)
10000			500			20.0	130	124.0	1.00		
8000			350			16.0	163	166.2	0.80		
6000			250		0.2	12.0	205	207.8	0.60		
4000			180		0.6	9.00	245	256.2	0.40		
3000			140	1	1.0	7.00	301	317.0	0.30		
2000			100	1	2.2	5.00	364	365.2	0.20		
1600			80.0	4	4.2	3.50	365		0.10		
1200			60.0	7	6.8	2.50			0.06		
900			40.0	28	25.6	1.80			0.03		
700			30.0	68	59.2	1.40			0.00		

geteiltes Profil, Q einschl. Nebengerinne

Nr. 181 Salzburg Salzach

Mst.Nr. 203398 Art: Schreibpegel Einzugsgebiet: 4425.7 km²

Zuleitungen aus: 76.1 km² Ableitungen aus: 30.7 km² E(wirksam): 4471.1 km²

Monat	I	II	III	IV	V	VI	VII	VIII	IX	X	XI	XII
Tag	Tägliche Abflüsse 2006 in m³/s											
1.	63.8	62.9	71.9	319	315	359	295	194	253	97.8	106	96.8
2.	65.8	65.3	71.9	335	281	343	262	238	219	104	106	89.7
3.	61.2	70.6	73.6	317	279	448	253	273	197	111	100	93.0
4.	62.5	65.4	69.3	292	299	488	251	433	193	159	98.0	97.1
5.	61.4	60.2	66.2	242	320	439	240	322	203	162	93.4	99.0
6.	62.7	63.4	63.8	227	305	360	268	456	192	127	102	94.2
7.	62.6	66.9	74.2	201	281	315	305	874	177	118	102	97.4
8.	58.1	61.9	70.3	176	267	285	329	420	236	120	102	87.6
9.	61.2	61.9	89.9	183	271	285	285	300	176	117	129	92.2
10.	68.1	63.0	101	208	274	262	295	268	148	103	187	106
11.	66.9	64.5	75.3	229	261	270	244	252	150	113	122	103
12.	69.2	59.4	72.6	189	248	300	246	250	141	106	220	86.1
13.	69.8	61.0	63.5	175	268	326	257	236	141	94.5	185	83.3
14.	63.4	66.6	67.6	180	302	336	232	243	144	96.4	258	81.1
15.	59.0	65.2	71.6	202	285	350	229	234	143	88.1	260	80.2
16.	59.9	67.3	67.4	234	301	353	198	199	143	83.5	182	82.5
17.	63.4	78.9	68.3	273	410	384	192	204	132	80.4	151	80.2
18.	71.0	74.6	64.2	286	408	406	189	216	163	77.1	133	88.9
19.	68.7	72.5	59.1	268	647	425	177	211	534	77.8	122	82.5
20.	65.2	75.9	71.6	249	612	543	176	208	264	78.9	131	79.0
21.	63.0	80.0	96.2	255	490	445	178	217	192	75.4	121	80.3
22.	64.4	84.8	94.3	276	419	437	216	199	158	74.9	136	69.3
23.	65.5	86.0	106	275	438	509	173	212	139	78.1	129	61.9
24.	65.5	77.5	101	315	359	359	204	196	126	82.0	118	59.9
25.	64.9	71.6	123	327	309	364	180	283	129	100	114	61.0
26.	68.6	71.6	201	346	289	359	173	207	124	86.0	116	59.6
27.	68.8	70.1	333	403	545	349	174	191	130	86.7	117	63.1
28.	66.4	67.6	399	482	559	388	177	220	116	83.5	105	67.3
29.	61.1		380	479	562	510	256	249	105	96.6	96.9	65.7
30.	64.9		258	373	465	416	226	274	105	168	105	66.8
31.	65.2		304		393		190	326		113		62.3
	Extremwerte in m³/s											
am	31.	01.	01.	12.	09.	10.	25.	27.	28.	18.	28.	24.
NQ	36.6	35.4	48.7	124	200	248	137	135	58.9	45.7	74.9	49.6
HQ	127	111	494	533	786	684	423	1242	738	225	402	164
am	31.	23.	29.	29.	19.	20.	08.	07.	19.	30.	14.	21.
	Monatsmittel in m³/s(MQ),l/s.km²(Mq) bzw.Monatssummen in mm (h_A)											
MQ	64.6	69.2	123	277	370	380	228	278	176	102	135	81.2
Mq	14.4	15.5	27.6	62.0	82.7	85.1	51.0	62.1	39.3	22.8	30.2	18.2
h_A	39	37	74	161	222	221	137	166	102	61	78	47

Reihe: 2001-2005	Mittlere Monatsmittel in m³/s (MQ),l/s.km²(Mq) bzw. -summen in mm (h_A)											
MQ	85.1	92.5	154	176	281	283	269	243	201	151	118	92.8
Mq	19.0	20.7	34.5	39.5	62.9	63.2	60.3	54.4	45.0	33.7	26.5	20.7
h_A	51	50	92	102	168	164	161	146	117	90	69	54
Reihe: 1951-2006	Mittlere Monatsmittel mit Extremwerten in m³/s											
NQ	21.7	12.5	22.7	29.8	56.0	86.6	42.9	46.3	27.4	27.4	25.4	20.2
NQ_T	35.3	34.4	35.8	62.0	93.2	128	124	104	67.1	48.5	51.0	40.0
MNQ_T	63.7	64.2	71.2	113	178	218	197	161	119	90.3	80.1	69.2
NMQ	49.7	43.9	66.1	82.4	173	220	175	137	97.2	78.2	63.3	48.5
MQ	82.6	83.6	120	183	285	318	290	243	177	130	109	95.7
HMQ	135	125	223	277	460	609	509	452	271	227	227	167
MHQ	194	188	314	396	555	685	719	674	440	303	266	267
HQ	429	590	1100	1017	1036	1471	1600	2289	1124	972	1120	1376

Jahreswerte in m³/s (Q),l/s.km²(Mq), mm (h_A)

	Berichtsjahr			Reihe: 2001 - 2005			Reihe: 1951 - 2006		
NQ	35.4	01.02.		23.3	09.01.2002		12.5	03.02.1976	
NQ_T	58.1	08.01.					34.4	11.02.1963	
$MJNQ_T$							55.3		
NJMQ							127		1971
MQ,Mq,h_A	191	42.7	1346	179	40.1	1263	177	39.6	1248
HJMQ							233		1965
MJHQ							1010		
HQ	1242	07.08.		2289	12.08.2002		2289	12.08.2002	

NNQ seit 1951: 12.5 03.02.1976 HHQ seit 1951: 2289 12.08.2002

Berichtsjahr(J) Überschreitungsdauer der Abflüsse in Tagen Reihe(R): 2001-2005

m³/s	Tage(J)	Tage(R)	m³/s	Tage(J)	Tage(R)	m³/s	Tage(J)	Tage(R)	m³/s	Tage(J)	Tage(R)
10000			500	10	4.2	20.0			1.00		
8000			350	44	20.2	16.0			0.80		
6000			250	111	78.6	12.0			0.60		
4000			180	166	152.4	9.00			0.40		
3000			140	190	202.8	7.00			0.30		
2000			100	236	267.4	5.00			0.20		
1600			80.0	274	316.8	3.50			0.10		
1200		0.2	60.0	358	361.0	2.50			0.06		
900		0.8	40.0	365	365.2	1.80			0.03		
700	1	1.8	30.0			1.40			0.00		

siehe Tabelle Überleitungen u. Speicherungen d. Berichtsjahrs
Im Apr,Jul,Aug,Sep nach ergänzten Wasserständen ermittelt

Abflüsse

Nr. 182 Itzling
Alterbach

Mst.Nr. 203430 Art: Schreibpegel Einzugsgebiet: 29.7 km²

Monat	I	II	III	IV	V	VI	VII	VIII	IX	X	XI	XII
Tag	Tägliche Abflüsse 2006 in m³/s											
1.	1.39	0.35	0.50	3.24	1.48	2.95	0.75	0.46	1.18	0.32	0.31	0.22
2.	1.39	0.33	0.32	3.16	1.02	1.82	0.46	0.16	0.82	0.55	0.38	0.20
3.	1.07	0.32	0.31	2.64	0.81	1.42	0.34	1.24	0.64	0.38	0.48	0.20
4.	0.69	0.30	0.34	2.66	0.61	2.91	0.28	2.72	0.52	1.16	0.58	0.34
5.	0.53	0.29	0.24	1.77	0.50	2.14	0.22	1.28	0.45	0.91	1.30	1.08
6.	0.50	0.27	0.22	1.60	0.47	1.61	1.30	4.98	0.43	0.56	1.98	0.53
7.	0.50	0.26	0.21	1.29	0.39	1.04	1.42	7.50	0.39	0.52	0.89	0.58
8.	0.50	0.24	0.17	1.04	0.38	0.69	1.36	2.80	5.35	0.59	0.59	0.38
9.	0.50	0.23	3.18	0.93	0.34	0.53	0.64	1.55	1.32	0.42	0.56	0.95
10.	0.50	0.21	3.24	0.88	0.32	0.43	0.46	1.05	0.86	0.32	0.52	2.52
11.	0.50	0.20	1.69	1.33	0.25	0.37	0.35	0.82	0.69	0.29	0.40	1.08
12.	0.49	0.20	1.13	1.46	0.25	0.31	0.31	0.80	0.60	0.24	1.70	0.69
13.	0.49	0.20	0.95	1.71	0.24	0.27	0.28	0.73	0.53	0.24	1.66	0.52
14.	0.49	0.20	0.74	1.55	0.94	0.20	0.23	0.77	0.44	0.20	2.13	0.45
15.	0.48	0.24	0.53	1.14	0.38	0.19	0.20	0.70	0.44	0.20	1.47	0.40
16.	0.48	1.54	0.47	1.07	0.61	0.19	0.19	0.51	0.41	0.20	0.83	0.33
17.	0.47	2.62	0.53	1.02	1.58	0.25	0.16	0.41	0.39	0.20	0.63	0.45
18.	0.47	1.67	0.35	1.07	0.75	0.18	0.16	0.34	1.32	0.19	0.47	0.67
19.	0.47	1.55	0.45	0.89	2.35	0.42	0.15	0.32	12.1	0.15	0.41	0.47
20.	0.46	1.50	0.70	0.80	1.22	0.79	0.15	0.28	2.09	0.15	0.54	0.36
21.	0.46	1.53	1.09	0.76	0.79	0.38	0.14	0.33	1.25	0.13	0.44	0.29
22.	0.46	1.39	1.60	0.73	0.55	0.74	0.14	1.27	0.94	0.13	2.03	0.24
23.	0.45	1.21	1.76	0.73	0.47	0.74	0.14	0.76	0.74	0.13	1.23	0.21
24.	0.45	0.92	1.66	0.70	0.44	0.34	0.12	1.30	0.62	0.32	0.70	0.18
25.	0.45	0.90	2.80	0.69	0.29	0.27	0.08	1.77	0.54	0.18	0.55	0.16
26.	0.43	0.66	4.88	0.78	0.55	0.22	0.08	0.75	0.49	0.13	0.43	0.16
27.	0.42	0.53	5.11	1.19	1.04	0.26	0.07	0.61	0.44	0.14	0.35	0.16
28.	0.40	0.44	5.95	2.73	3.61	0.30	0.08	0.67	0.43	0.16	0.29	0.15
29.	0.39		7.34	4.26	1.98	2.79	0.13	1.28	0.37	1.25	0.28	0.13
30.	0.38		3.66	3.07	1.59	1.97	0.18	3.35	0.34	0.81	0.24	0.13
31.	0.36		4.59		2.04		0.34	2.24		0.32		0.11
	Extremwerte in m³/s											
am	31.	15.	08.	25.	10.	19.	24.	02.	18.	18.	01.	31.
NQ	0.35	0.20	0.06	0.66	0.24	0.06	.006	0.09	0.20	0.13	0.24	0.06
HQ	1.84	2.90	13.5	7.39	13.0	11.6	7.91	14.9	27.0	3.13	4.81	4.00
am	01.	17.	29.	29.	28.	29.	06.	07.	19.	29.	14.	10.
	Monatsmittel in m³/s(MQ),l/s.km²(Mq) bzw.Monatssummen in mm (h_A)											
MQ	0.55	0.73	1.83	1.56	0.91	0.89	0.35	1.41	1.24	0.37	0.81	0.46
Mq	18.5	24.4	61.6	52.6	30.7	30.0	11.9	47.5	41.6	12.5	27.4	15.6
h_A	50	59	165	136	82	78	32	127	108	33	71	40

Reihe: 2001-2005	Mittlere Monatsmittel in m³/s (MQ),l/s.km²(Mq) bzw. -summen in mm (h_A)											
MQ	0.85	0.81	1.18	0.82	0.81	0.86	0.78	1.31	0.82	0.64	0.73	0.78
Mq	28.7	27.4	39.7	27.6	27.4	28.8	26.2	44.1	27.7	21.5	24.5	26.2
h_A	77	66	106	71	73	75	70	118	72	58	63	68
Reihe: 1990-2006	Mittlere Monatsmittel mit Extremwerten in m³/s											
NQ	.036	.048	0.06	0.07	0.06	0.06	.006	.000	.000	0.06	0.06	.020
NQ_T	0.07	0.06	0.11	0.10	0.08	0.09	0.07	.000	.021	0.07	0.07	0.11
MNQ_T	0.26	0.30	0.36	0.34	0.23	0.22	0.19	0.15	0.23	0.21	0.29	0.30
NMQ	0.24	0.16	0.40	0.36	0.22	0.36	0.27	0.14	0.06	0.18	0.30	0.23
MQ	0.68	0.78	1.18	0.97	0.79	0.82	0.89	0.98	0.79	0.63	0.87	0.83
HMQ	1.23	1.47	1.83	2.65	1.81	1.95	1.95	3.48	1.59	1.39	2.62	1.28
MHQ	4.22	4.77	7.81	5.97	11.0	9.24	11.0	16.0	7.92	4.87	5.51	5.65
HQ	11.1	15.4	17.4	19.6	51.9	20.2	28.3	80.8	27.0	17.5	24.6	13.8

Jahreswerte in m³/s (Q),l/s.km²(Mq), mm (h_J)

	Berichtsjahr			Reihe: 2001 - 2005			Reihe: 1990 - 2006		
NQ	.006	24.07.		.000	25.08.2003		.000	25.08.2003	
NQ_T	0.07	27.07.					.000	26.08.2003	
$MJNQ_T$							0.08		
NJMQ							0.60		2003
MQ,Mq,h_A	0.93	31.2	983	0.87	29.2	920	0.85	28.7	905
HJMQ							1.15		1995
MJHQ							25.9		
HQ	27.0	19.09.		80.8	06.08.2002		80.8	06.08.2002	

NNQ seit 1990: .000 25.08.2003 **HHQ seit** 1990: 80.8 06.08.2002

Berichtsjahr(J) Überschreitungsdauer der Abflüsse in Tagen Reihe(R): 2001-2005

m³/s	Tage(J)	Tage(R)	m³/s	Tage(J)	Tage(R)	m³/s	Tage(J)	Tage(R)	m³/s	Tage(J)	Tage(R)
10000			**500**			**20.0**		0.4	**1.00**	102	84.0
8000			**350**			**16.0**		0.8	**0.80**	121	112.4
6000			**250**			**12.0**	1	1.0	**0.60**	157	158.2
4000			**180**			**9.00**	1	2.0	**0.40**	237	226.2
3000			**140**			**7.00**	3	2.6	**0.30**	281	272.2
2000			**100**			**5.00**	6	4.8	**0.20**	327	319.8
1600			**80.0**			**3.50**	12	10.0	**0.10**	361	356.0
1200			**60.0**			**2.50**	29	18.2	**0.06**	365	361.2
900			**40.0**			**1.80**	40	30.6	**0.03**		363.8
700			**30.0**			**1.40**	65	48.0	**0.00**		365.2

Im Jän,Feb,Dez durch Eis beeinflusst
Im Jän,Feb,Apr,Jul,Sep,Dez nach ergänzten Wasserständen erm.

Nr. 183 Moos
Glanbach

Mst.Nr. 203422 Art: Schreibpegel Einzugsgebiet: 26.5 km²

Monat	I	II	III	IV	V	VI	VII	VIII	IX	X	XI	XII
Tag	Tägliche Abflüsse 2006 in m³/s											
1.	0.20	0.07	0.66	4.12	2.32	1.47	1.14	0.59	1.25	0.40	0.37	0.41
2.	0.20	0.07	0.57	4.05	2.32	1.28	0.76	0.60	0.80	0.48	0.39	0.37
3.	0.20	0.07	0.58	3.31	3.02	1.35	0.71	3.89	0.61	0.45	0.34	0.34
4.	0.20	0.06	0.63	2.64	3.77	4.34	0.58	7.15	0.58	2.54	0.30	0.37
5.	0.20	.046	0.58	1.97	4.05	3.84	0.56	2.97	0.58	2.01	0.41	1.05
6.	0.20	.042	0.50	2.10	3.19	1.94	3.43	11.4	0.56	0.94	0.41	0.69
7.	0.20	0.09	0.49	1.71	2.77	1.41	4.27	18.1	0.50	0.57	0.36	0.67
8.	0.20	0.46	0.50	1.52	2.93	1.67	3.00	4.77	5.27	1.07	0.40	0.53
9.	0.20	0.50	2.64	1.69	2.49	1.64	0.96	2.54	1.22	0.58	2.14	0.72
10.	0.20	0.49	2.38	1.74	2.25	1.47	0.68	1.38	0.75	0.40	1.49	1.28
11.	0.20	0.48	1.66	2.52	2.48	1.93	0.56	1.04	0.65	0.34	0.55	0.75
12.	0.16	0.55	1.28	1.79	2.76	2.02	1.26	1.39	0.58	0.34	2.73	0.61
13.	0.14	0.46	1.06	1.52	2.97	1.90	0.86	1.31	0.58	0.30	1.16	0.53
14.	0.11	0.54	0.95	2.06	3.37	1.68	0.52	1.48	0.54	0.27	4.68	0.50
15.	0.09	0.42	0.81	2.54	3.03	1.66	0.43	1.26	0.50	0.27	2.90	0.50
16.	0.10	1.04	0.77	3.57	4.32	1.54	0.36	0.85	0.50	0.27	1.29	0.50
17.	0.10	1.96	0.68	3.35	6.71	1.69	0.31	0.68	0.46	0.27	0.95	0.50
18.	0.36	1.42	0.67	3.38	4.67	1.59	0.27	0.64	5.26	0.27	0.87	0.47
19.	0.38	1.44	0.63	2.59	7.05	1.55	0.27	0.58	17.3	0.26	0.70	0.41
20.	0.24	1.27	0.68	2.44	4.65	1.53	0.27	0.58	3.86	0.20	0.72	0.41
21.	0.29	1.49	0.80	2.82	4.06	1.41	0.27	0.58	1.54	0.20	0.57	0.37
22.	0.37	1.35	1.48	3.34	3.61	5.18	0.27	0.64	1.04	0.20	0.95	0.30
23.	0.30	1.11	2.00	3.71	3.18	4.48	0.27	0.89	0.76	0.20	0.81	0.27
24.	0.21	0.98	1.72	3.96	1.90	1.30	0.24	0.87	0.64	0.26	0.90	0.27
25.	0.18	0.87	2.58	4.11	1.80	1.06	0.21	2.09	0.58	0.29	1.07	0.27
26.	0.15	0.80	4.75	4.04	3.20	0.96	0.27	0.78	0.57	0.27	0.94	0.24
27.	0.12	0.76	7.71	4.69	9.89	1.24	0.25	0.59	0.50	0.26	0.70	0.20
28.	0.09	0.73	7.03	6.99	8.64	1.01	0.22	0.87	0.87	0.21	0.52	0.20
29.	0.07		5.93	9.11	4.72	3.03	0.24	1.44	0.54	0.33	0.42	0.20
30.	0.07		3.12	3.94	2.61	3.15	0.20	3.15	0.47	0.53	0.41	0.20
31.	0.07		5.20		1.51		0.21	3.05		0.33		0.20
	Extremwerte in m³/s											
am	31.	05.	08.	08.	31.	28.	24.	01.	17.	19.	01.	26.
NQ	0.07	.041	0.34	1.41	1.29	0.67	0.14	0.27	0.41	0.20	0.27	0.20
HQ	0.61	2.29	9.46	16.9	16.9	15.7	18.7	29.6	29.6	4.08	7.39	1.89
am	18.	17.	27.	28.	27.	22.	06.	07.	19.	04.	14.	09.
	Monatsmittel in m³/s(MQ),l/s.km²(Mq) bzw.Monatssummen in mm (h_A)											
MQ	0.19	0.70	1.97	3.24	3.75	2.01	0.77	2.52	1.66	0.49	1.01	0.46
Mq	7.02	26.4	74.3	122	142	75.9	29.0	95.1	62.7	18.6	38.3	17.4
h_A	19	64	199	317	379	197	78	255	163	50	99	45

Reihe: 2001-2005	Mittlere Monatsmittel in m³/s (MQ),l/s.km²(Mq) bzw. -summen in mm (h_A)											
MQ	0.57	0.59	1.34	1.53	2.80	2.08	1.64	1.89	1.94	0.92	0.74	0.53
Mq	21.6	22.4	50.4	57.7	106	78.4	61.9	71.3	73.3	34.9	28.0	20.0
h_A	58	54	135	149	283	203	166	191	190	93	73	52
Reihe: 1951-2006	Mittlere Monatsmittel mit Extremwerten in m³/s											
NQ	.010	.000	.050	.040	0.08	.050	.030	.030	.010	.010	.010	.010
NQ_T	.010	.000	0.06	.050	0.17	0.06	.036	.050	.020	.020	.010	.010
MNQ_T	0.15	0.18	0.25	0.45	0.83	0.64	0.31	0.24	0.23	0.19	0.21	0.19
NMQ	.043	0.08	0.08	0.41	1.28	0.99	0.25	0.26	0.08	.034	0.06	0.05
MQ	0.41	0.48	0.88	1.46	2.57	2.22	1.65	1.36	0.98	0.65	0.58	0.56
HMQ	0.95	1.23	1.97	3.32	4.15	4.63	4.87	3.87	2.57	1.85	2.08	1.48
MHQ	2.55	2.65	4.80	6.70	10.5	14.8	15.2	14.3	9.61	5.10	3.81	3.92
HQ	9.60	9.65	16.8	25.3	30.6	39.2	35.7	39.0	29.6	20.0	15.5	20.8

Jahreswerte in m³/s (Q),l/s.km²(Mq), mm (h_J)

	Berichtsjahr			Reihe: 2001 - 2005			Reihe: 1951 - 2006		
NQ	.041	05.02.		.042	23.12.2004		.000	14.02.1954	
NQ_T	.042	06.02.					.000	12.02.1954	
$MJNQ_T$							0.09		
NJMQ							0.63		1969
MQ,Mq,h_A	1.57	59.1	1865	1.38	52.1	1643	1.15	43.5	1372
HJMQ							1.76		1954
MJHQ							22.4		
HQ	29.6	07.08.		39.2	04.06.2004		39.2	04.06.2004	

NNQ seit 1951: .000 14.02.1954 **HHQ seit** 1951: 39.2 04.06.2004

Berichtsjahr(J) Überschreitungsdauer der Abflüsse in Tagen Reihe(R): 2001-2005

m³/s	Tage(J)	Tage(R)	m³/s	Tage(J)	Tage(R)	m³/s	Tage(J)	Tage(R)	m³/s	Tage(J)	Tage(R)
10000			**500**			**20.0**		1.0	**1.00**	156	147.6
8000			**350**			**16.0**	2	1.0	**0.80**	178	177.2
6000			**250**			**12.0**	2	2.2	**0.60**	208	213.4
4000			**180**			**9.00**	5	3.0	**0.40**	272	262.8
3000			**140**			**7.00**	10	6.6	**0.30**	293	294.0
2000			**100**			**5.00**	17	12.8	**0.20**	345	334.2
1600			**80.0**			**3.50**	43	29.0	**0.10**	353	360.6
1200			**60.0**			**2.50**	77	51.6	**0.06**	363	364.6
900			**40.0**			**1.80**	98	82.2	**0.03**	365	365.2
700			**30.0**			**1.40**	128	108.4	**0.00**		

Im Jän,Feb durch Eis beeinflusst
Im Jän,Feb,Mrz,Apr,Mai,Jul,Aug nach erg.Wasserständen erm.

Abflüsse

Nr. 187 Lengfelden Fischach

Mst.Nr. 203455 Art: Schreibpegel Einzugsgebiet: 159.4 km²

Monat	I	II	III	IV	V	VI	VII	VIII	IX	X	XI	XII
Tag	Tägliche Abflüsse 2006 in m³/s											
1.	3.80	2.74	3.87	27.5	8.08	14.3	3.19	2.27	4.21	2.96	2.02	3.50
2.	4.35	2.65	3.74	25.7	6.77	11.8	2.80	1.90	3.71	3.11	2.12	3.48
3.	4.33	2.61	3.62	23.3	6.04	9.27	2.90	2.56	3.37	2.96	2.30	3.43
4.	4.12	2.57	3.60	22.1	5.71	10.5	3.20	4.00	3.14	3.87	2.40	3.38
5.	3.97	2.49	3.60	18.9	5.31	9.76	2.99	3.17	3.11	3.53	4.91	4.53
6.	3.86	2.49	3.49	16.9	4.96	8.63	4.26	8.14	2.91	3.15	5.57	3.88
7.	3.79	2.56	3.47	13.1	4.69	7.42	4.93	19.2	2.81	3.07	3.49	3.73
8.	3.72	2.75	3.46	9.93	4.65	6.25	5.19	10.9	15.3	3.10	3.22	3.59
9.	3.69	2.73	10.5	8.32	4.48	5.48	3.83	8.09	5.33	2.96	3.22	4.04
10.	3.59	2.76	10.8	7.38	4.22	4.89	3.48	6.54	4.61	2.70	3.30	6.52
11.	3.51	2.77	8.01	8.15	4.06	4.69	3.21	5.56	4.20	2.63	3.05	4.10
12.	3.48	2.70	7.03	8.33	4.04	4.56	3.15	5.36	3.97	2.62	6.08	3.70
13.	3.41	2.70	6.40	7.96	3.86	4.20	3.01	5.13	3.66	2.51	7.00	3.60
14.	3.29	2.62	5.93	8.28	4.80	3.99	2.91	4.74	3.43	2.41	8.13	3.54
15.	3.21	2.68	5.55	7.57	4.10	3.90	2.86	4.44	3.33	2.42	6.72	3.47
16.	3.09	4.88	5.25	7.25	4.33	3.64	2.62	4.14	3.29	2.28	5.71	3.42
17.	3.08	7.47	4.94	7.22	5.53	3.67	2.63	3.83	3.05	2.25	5.24	3.49
18.	3.51	5.42	4.96	7.71	4.64	3.21	2.52	3.52	4.52	2.27	4.77	3.62
19.	3.57	5.49	4.71	6.80	6.99	3.34	2.46	3.39	19.4	2.10	4.63	3.30
20.	3.35	5.05	4.74	6.14	5.33	4.14	2.35	3.32	6.74	1.98	4.48	3.21
21.	3.84	5.15	5.27	5.76	4.77	3.34	2.23	3.05	5.65	1.90	4.47	3.08
22.	3.86	5.26	6.41	5.45	4.43	4.79	2.16	4.45	5.11	1.97	6.81	2.95
23.	3.57	4.91	7.05	5.26	4.23	5.71	2.14	3.55	4.69	1.88	5.88	2.90
24.	3.44	4.67	7.02	4.96	4.11	4.08	2.10	3.94	4.37	1.95	5.07	2.86
25.	3.37	4.53	10.7	4.81	3.88	3.49	2.14	5.03	4.06	1.84	4.53	2.74
26.	3.25	4.35	23.4	4.73	4.25	3.11	1.99	3.52	3.77	1.77	4.43	2.68
27.	3.12	4.25	28.8	5.23	5.58	3.10	2.00	3.29	3.52	1.72	4.25	2.67
28.	3.01	4.00	32.0	7.07	12.9	2.41	2.01	3.30	3.51	1.74	3.89	2.62
29.	2.95		40.9	11.4	7.76	6.89	2.02	3.97	3.38	3.17	3.93	2.58
30.	2.87		29.0	10.5	7.95	5.00	1.91	6.72	3.10	3.05	3.76	2.53
31.	2.79		31.1		9.55		2.17	6.15		2.09		2.52
	Extremwerte in m³/s											
am	31.	05.	08.	26.	23.	28.	03.	02.	04.	17.	04.	04.
NQ	2.20	1.94	2.83	3.67	2.34	1.61	0.87	1.26	2.46	0.62	1.37	2.34
HQ	5.64	10.2	59.5	29.8	36.3	23.4	16.3	35.2	52.1	8.08	15.9	9.19
am	01.	17.	29.	01.	28.	29.	06.	07.	08.	29.	14.	10.
	Monatsmittel in m³/s(MQ),l/s.km²(Mq) bzw.Monatssummen in mm (h_A)											
MQ	3.51	3.76	10.6	10.5	5.55	5.65	2.82	5.07	4.84	2.52	4.51	3.41
Mq	22.0	23.6	66.6	65.6	34.8	35.4	17.7	31.8	30.4	15.8	28.3	21.4
h_A	59	57	178	170	93	92	47	85	79	42	73	55

Reihe: 2001-2005	Mittlere Monatsmittel in m³/s (MQ),l/s.km²(Mq) bzw. -summen in mm (h_A)											
MQ	4.73	4.75	6.56	4.61	3.93	4.82	3.82	6.00	3.98	3.81	3.76	3.74
Mq	29.6	29.8	41.1	28.9	24.6	30.2	23.9	37.6	24.9	23.9	23.6	23.5
h_A	79	72	110	75	66	78	64	101	65	64	61	61
Reihe: 1976-2006	**Mittlere Monatsmittel mit Extremwerten in m³/s**											
NQ	0.24	0.07	0.58	0.79	0.36	0.32	0.25	0.19	0.09	0.08	0.09	0.12
NQ_T	0.56	1.03	1.39	1.26	1.06	1.06	0.95	0.68	0.81	0.75	0.68	1.12
MNQ_T	2.29	2.51	3.02	3.18	2.41	2.23	2.09	2.14	2.08	2.00	2.11	2.32
NMQ	0.98	1.84	1.76	1.57	1.43	1.55	1.21	0.93	1.14	1.28	0.99	1.74
MQ	4.25	4.82	6.20	5.42	4.06	4.21	4.22	4.79	3.77	3.29	3.64	4.45
HMQ	9.23	11.8	11.9	11.1	7.56	9.57	11.2	16.9	7.74	7.80	8.71	12.0
MHQ	15.7	17.8	25.3	16.9	19.6	22.0	29.0	33.7	18.6	11.8	13.9	21.0
HQ	47.9	67.0	60.3	56.5	82.1	57.0	130	165	52.1	67.8	55.4	91.5

Jahreswerte in m³/s (Q),l/s.km²(Mq), mm (h_J)

	Berichtsjahr			Reihe: 2001 - 2005			Reihe: 1976 - 2006		
NQ	0.62	17.10.		0.34	18.08.2003		0.07	04.02.1987	
NQ_T	1.72	27.10.					0.56	22.01.1980	
$MJNQ_T$							1.23		
NJMQ							2.96		2003
MQ,Mq,h_A	5.23	32.8	1034	4.55	28.5	900	4.43	27.8	875
HJMQ							5.80		2002
MJHQ							63.3		
HQ	59.5	29.03.		165	06.08.2002		165	06.08.2002	

NNQ seit 1951: 0.07 04.02.1987 **HHQ seit** 1951: 165 06.08.2002

Berichtsjahr(J) Überschreitungsdauer der Abflüsse in Tagen Reihe(R): 2001-2005

m³/s	Tage(J)	Tage(R)	m³/s	Tage(J)	Tage(R)	m³/s	Tage(J)	Tage(R)	m³/s	Tage(J)	Tage(R)
10000			**500**			**20.0**	10	6.2	**1.00**		364.0
8000			**350**			**16.0**	14	9.0	**0.80**		365.2
6000			**250**			**12.0**	18	15.6	**0.60**		
4000			**180**			**9.00**	30	27.4	**0.40**		
3000			**140**			**7.00**	55	45.4	**0.30**		
2000			**100**			**5.00**	106	96.2	**0.20**		
1600			**80.0**		0.2	**3.50**	221	170.2	**0.10**		
1200			**60.0**		0.2	**2.50**	327	257.2	**0.06**		
900			**40.0**	1	0.4	**1.80**	362	328.4	**0.03**		
700			**30.0**	3	1.8	**1.40**	365	356.2	**0.00**		

zeitweise durch Kraftwerksbetrieb beeinflusst
Niederwasser beeinflusst
Im Apr,Jun,Jul,Aug,Dez nach ergänzten Wasserständen ermittelt

Nr. 188 Viehhofen Saalach

Mst.Nr. 203463 Art: Schreibpegel Einzugsgebiet: 150.8 km²

Monat	I	II	III	IV	V	VI	VII	VIII	IX	X	XI	XII
Tag	Tägliche Abflüsse 2006 in m³/s											
1.	1.33	1.30	1.27	7.72	11.3	9.60	6.25	5.10	5.90	2.78	2.98	3.73
2.	1.33	1.30	1.27	9.17	10.9	8.94	5.58	5.52	4.94	2.83	3.04	3.58
3.	1.33	1.30	1.27	8.22	11.1	11.4	5.18	9.10	4.45	2.69	3.04	3.46
4.	1.33	1.29	1.27	6.77	12.3	12.9	4.74	10.2	4.12	5.81	2.92	3.50
5.	1.33	1.29	1.27	5.71	13.4	12.4	4.32	7.95	3.81	4.88	2.96	3.76
6.	1.33	1.29	1.27	4.94	12.5	10.7	4.11	11.1	3.57	3.71	3.03	2.95
7.	1.33	1.29	1.26	4.28	11.7	9.38	4.81	22.4	3.42	3.44	3.14	2.87
8.	1.33	1.29	1.26	4.35	11.4	8.75	4.52	16.7	4.71	3.29	3.38	2.75
9.	1.33	1.29	1.26	4.77	10.9	8.49	5.86	12.4	3.35	2.78	6.13	2.80
10.	1.32	1.29	1.26	5.41	9.99	8.26	4.48	10.5	3.04	2.62	6.41	2.70
11.	1.32	1.29	1.26	6.18	9.79	8.32	3.87	8.81	2.84	2.58	4.35	2.44
12.	1.32	1.29	1.26	5.26	10.0	8.19	4.63	8.39	2.74	2.57	6.64	2.49
13.	1.32	1.28	1.26	4.79	10.6	8.09	4.02	7.32	2.64	2.60	5.43	2.42
14.	1.32	1.28	1.23	5.16	13.6	7.83	3.68	7.29	2.52	2.61	11.6	2.39
15.	1.32	1.28	1.18	6.14	11.4	7.33	3.48	6.44	2.44	2.58	9.02	2.43
16.	1.32	1.28	1.19	8.96	11.4	6.98	3.26	5.48	2.37	2.51	7.53	2.37
17.	1.32	1.28	1.20	10.4	15.9	7.98	3.11	4.90	2.28	2.44	6.68	2.40
18.	1.31	1.28	1.20	11.6	14.9	7.84	2.92	4.50	3.33	2.39	6.37	2.42
19.	1.31	1.28	1.27	10.6	19.2	7.24	2.78	4.14	9.38	2.32	6.03	2.28
20.	1.31	1.28	1.43	10.5	18.4	6.83	2.70	4.11	5.09	2.26	5.79	2.24
21.	1.31	1.27	1.53	11.2	15.1	5.73	4.53	3.86	4.19	2.20	5.31	2.20
22.	1.31	1.27	1.56	12.1	13.7	9.77	4.10	3.84	3.82	2.17	5.29	2.16
23.	1.31	1.27	1.83	13.3	12.2	9.31	3.24	3.54	3.60	2.14	4.77	2.11
24.	1.31	1.27	2.03	14.3	11.2	6.23	3.10	3.89	3.45	2.66	4.53	2.07
25.	1.31	1.27	2.76	14.4	9.17	5.54	2.65	4.02	3.30	2.56	4.56	2.05
26.	1.31	1.27	3.82	15.0	8.46	5.12	2.48	3.17	3.27	2.24	4.26	2.05
27.	1.30	1.27	6.83	19.1	14.7	9.27	2.35	3.18	3.18	2.13	4.08	2.05
28.	1.30	1.27	8.62	18.4	13.9	6.97	2.94	3.82	3.04	2.13	3.85	2.05
29.	1.30		7.65	16.7	13.5	6.36	6.33	5.42	2.98	3.39	3.83	2.05
30.	1.30		5.17	13.5	12.4	7.47	4.10	6.76	2.90	4.42	3.77	2.05
31.	1.30		6.69		10.7		3.63	7.82		2.77		2.05
	Extremwerte in m³/s											
am	31.	28.	14.	08.	26.	27.	27.	26.	17.	24.	02.	13.
NQ	1.30	1.27	1.11	3.72	7.65	4.59	2.20	2.90	2.20	1.93	2.31	2.04
HQ	1.34	1.30	11.1	21.9	28.7	49.9	23.7	41.0	17.0	8.71	16.9	4.35
am	01.	01.	27.	27.	20.	22.	21.	07.	19.	04.	14.	05.
	Monatsmittel in m³/s(MQ),l/s.km²(Mq) bzw.Monatssummen in mm (h_A)											
MQ	1.32	1.28	2.38	9.63	12.4	8.37	3.99	7.15	3.69	2.85	5.03	2.54
Mq	8.73	8.50	15.8	63.9	82.5	55.5	26.5	47.4	24.5	18.9	33.3	16.9
h_A	23	21	42	166	221	144	71	127	63	51	86	44

Reihe: 2001-2005	Mittlere Monatsmittel in m³/s (MQ),l/s.km²(Mq) bzw. -summen in mm (h_A)											
MQ	1.53	1.65	4.49	7.23	12.1	7.27	5.66	6.51	5.99	4.86	3.54	1.92
Mq	10.2	11.0	29.8	47.9	80.0	48.2	37.5	43.2	39.7	32.2	23.5	12.8
h_A	27	26	80	124	214	125	101	116	103	86	61	33
Reihe: 1961-2006	**Mittlere Monatsmittel mit Extremwerten in m³/s**											
NQ	.013	0.55	0.45	1.40	1.94	1.40	1.08	0.97	1.17	0.89	0.89	0.68
NQ_T	.014	0.55	0.76	1.40	2.09	1.54	1.48	0.97	1.22	0.89	0.89	0.68
MNQ_T	1.17	1.19	1.57	3.51	7.21	5.88	3.75	3.13	2.53	2.09	1.86	1.47
NMQ	0.57	0.73	1.37	2.05	5.69	2.49	2.35	2.33	1.94	1.27	1.06	0.88
MQ	1.54	1.54	3.28	7.62	13.0	9.78	7.32	6.09	4.55	3.31	2.72	2.24
HMQ	3.28	2.89	7.84	14.8	23.3	26.7	13.5	15.4	9.54	8.29	8.82	8.98
MHQ	2.87	2.89	8.39	17.1	26.6	24.3	30.9	23.8	13.5	8.90	8.08	6.41
HQ	11.4	24.7	28.5	38.6	52.1	65.0	117	137	35.3	36.0	43.0	53.0

Jahreswerte in m³/s (Q),l/s.km²(Mq), mm (h_J)

	Berichtsjahr			Reihe: 2001 - 2005			Reihe: 1961 - 2006		
NQ	1.11	14.03.		0.69	19.02.2003		.013	01.01.1983	
NQ_T	1.18	15.03.					.014	01.01.1983	
$MJNQ_T$							0.95		
NJMQ							3.41		1971
MQ,Mq,h_A	5.07	33.6	1060	5.24	34.8	1097	5.26	34.9	1101
HJMQ							8.04		1970
MJHQ							43.1		
HQ	49.9	22.06.		137	12.08.2002		137	12.08.2002	

NNQ seit 1961: .013 01.01.1983 **HHQ seit** 1961: 137 12.08.2002

Berichtsjahr(J) Überschreitungsdauer der Abflüsse in Tagen Reihe(R): 2001-2005

m³/s	Tage(J)	Tage(R)	m³/s	Tage(J)	Tage(R)	m³/s	Tage(J)	Tage(R)	m³/s	Tage(J)	Tage(R)
10000			**500**			**20.0**	1	3.8	**1.00**	365	365.2
8000			**350**			**16.0**	7	10.4	**0.80**		
6000			**250**			**12.0**	29	32.2	**0.60**		
4000			**180**			**9.00**	64	63.4	**0.40**		
3000			**140**			**7.00**	91	97.4	**0.30**		
2000			**100**			**5.00**	132	144.2	**0.20**		
1600			**80.0**			**3.50**	187	194.0	**0.10**		
1200			**60.0**			**2.50**	246	229.8	**0.06**		
900			**40.0**		0.2	**1.80**	284	272.0	**0.03**		
700			**30.0**		0.4	**1.40**	287	322.2	**0.00**		

Im Jän,Feb,Mrz,Apr,Mai,Jun,Jul,Okt,Nov,Dez n.erg.Wasserst.erm.
Im Jän,Feb,Mrz durch Eis beeinflusst

Abflüsse

Nr. 189 Saalfelden Urslaubach

Mst.Nr. 203471 Art: Schreibpegel Einzugsgebiet: 119.5 km²

Monat	I	II	III	IV	V	VI	VII	VIII	IX	X	XI	XII
Tag	Tägliche Abflüsse 2006 in m³/s											
1.	0.60	0.69	0.78	17.8	11.7	8.09	3.84	1.66	8.34	2.01	1.47	2.03
2.	0.60	0.70	0.78	22.0	10.5	7.40	2.93	2.49	6.25	1.86	1.59	1.90
3.	0.60	0.70	0.78	20.1	10.5	22.9	2.76	9.59	5.60	1.79	1.61	1.73
4.	0.60	0.70	0.78	17.6	11.9	21.6	3.03	8.66	4.71	3.24	1.59	1.72
5.	0.60	0.71	0.78	12.1	13.3	15.7	2.85	5.00	3.99	3.30	1.62	2.31
6.	0.60	0.71	0.78	9.03	11.0	10.8	2.58	22.2	3.59	2.28	1.97	1.77
7.	0.60	0.71	0.78	7.91	9.11	8.51	4.27	44.5	3.41	1.88	1.95	1.82
8.	0.60	0.72	0.78	8.26	8.71	7.40	3.48	21.2	3.70	1.99	1.96	1.69
9.	0.61	0.72	0.78	9.50	8.19	5.81	3.30	13.7	3.21	1.55	7.04	1.89
10.	0.61	0.73	0.78	12.6	7.33	5.07	2.71	9.48	3.06	1.36	5.29	1.93
11.	0.61	0.73	0.78	12.4	5.47	5.19	2.39	7.33	2.88	1.27	3.39	1.54
12.	0.62	0.73	0.78	8.36	5.75	5.03	2.33	9.37	2.83	1.17	9.61	1.43
13.	0.62	0.74	0.78	7.65	6.07	5.26	1.98	8.64	2.73	1.11	5.32	1.22
14.	0.62	0.74	0.77	9.23	9.25	5.02	1.68	10.3	2.52	1.06	18.0	1.09
15.	0.63	0.74	0.78	10.8	7.56	4.94	1.34	7.95	2.24	1.02	11.6	1.13
16.	0.63	0.75	0.78	17.7	4.98	4.86	1.22	6.41	2.04	0.90	7.46	1.06
17.	0.64	0.75	0.78	20.7	8.72	5.59	1.14	4.99	1.88	1.00	5.41	1.03
18.	0.64	0.75	0.74	22.4	8.49	6.85	1.02	4.82	2.27	1.03	4.56	1.15
19.	0.64	0.76	0.81	19.4	12.7	8.34	0.91	4.65	6.84	0.97	3.98	1.04
20.	0.65	0.76	1.09	18.5	22.1	8.36	0.82	4.64	3.24	0.94	4.04	1.17
21.	0.65	0.77	1.15	18.9	11.8	7.14	1.49	4.00	3.13	0.86	3.72	1.31
22.	0.65	0.77	1.64	20.0	8.72	7.75	1.78	3.95	2.90	0.80	3.83	1.33
23.	0.66	0.77	2.67	22.1	8.78	10.6	2.89	3.74	2.70	0.81	3.55	1.78
24.	0.66	0.78	2.91	22.9	8.43	5.47	1.51	5.51	2.49	1.27	3.46	1.33
25.	0.67	0.78	4.05	22.4	6.39	4.26	0.91	5.59	2.41	1.21	3.53	1.15
26.	0.67	0.78	7.09	22.6	5.10	3.47	0.72	3.58	2.34	0.93	3.31	1.15
27.	0.67	0.78	15.9	23.5	22.3	8.00	0.66	3.36	1.98	0.86	2.68	1.22
28.	0.68	0.78	19.8	23.4	16.6	6.13	1.75	3.86	2.04	0.83	2.41	0.99
29.	0.68		16.3	19.7	14.8	9.05	3.28	6.71	2.23	2.60	2.11	0.88
30.	0.68		10.2	17.1	11.7	6.30	1.49	12.6	2.37	2.97	2.14	0.94
31.	0.69		17.6		8.80		1.35	13.2		1.43		1.02
	Extremwerte in m³/s											
am	07.	01.	15.	07.	17.	27.	18.	01.	27.	20.	01.	29.
NQ	0.60	0.69	0.51	5.22	3.67	2.84	0.60	1.15	1.36	0.73	1.05	0.57
HQ	0.69	0.78	28.6	28.6	47.6	49.5	27.6	81.3	19.3	9.24	27.7	3.23
am	31.	25.	27.	02.	20.	27.	23.	07.	19.	30.	14.	09.
	Monatsmittel in m³/s(MQ),l/s.km²(Mq) bzw.Monatssummen in mm (h_A)											
MQ	0.64	0.74	3.72	16.6	10.2	8.03	2.08	8.83	3.33	1.49	4.34	1.41
Mq	5.31	6.20	31.1	139	85.5	67.2	17.4	73.9	27.9	12.5	36.3	11.8
h_A	14	15	83	359	229	174	47	198	72	33	94	31

Reihe: 2001-2005	Mittlere Monatsmittel in m³/s (MQ),l/s.km²(Mq) bzw. -summen in mm (h_A)											
MQ	1.60	1.89	5.95	5.97	6.51	4.87	5.81	6.33	4.65	3.26	2.28	1.72
Mq	13.4	15.8	49.8	50.0	54.5	40.8	48.6	53.0	38.9	27.2	19.1	14.4
h_A	36	38	133	129	146	106	130	142	101	73	50	37
Reihe: 1951-2006	Mittlere Monatsmittel mit Extremwerten in m³/s											
NQ	0.34	0.38	0.25	0.95	1.41	1.87	0.60	0.68	0.76	0.65	0.50	0.42
NQ_T	0.34	0.40	0.47	0.95	1.44	1.96	0.66	0.73	0.76	0.65	0.50	0.42
MNQ_T	1.05	1.01	1.33	3.27	4.68	4.21	3.26	2.32	1.91	1.51	1.45	1.22
NMQ	0.64	0.59	1.03	1.58	2.98	2.77	2.08	1.51	1.41	0.74	0.71	0.70
MQ	1.39	1.46	3.59	7.19	8.87	7.25	6.65	5.49	3.66	2.61	2.32	1.93
HMQ	3.32	3.22	9.37	16.6	18.2	22.1	15.5	14.3	8.17	7.35	9.46	5.60
MHQ	3.16	3.68	13.2	18.1	21.6	22.8	28.4	29.3	13.7	9.18	8.36	6.80
HQ	17.2	25.0	53.0	39.8	52.0	86.4	92.3	110	56.2	43.8	61.0	65.0

Jahreswerte in m³/s (Q),l/s.km²(Mq), mm (h_J)

	Berichtsjahr			Reihe: 2001 - 2005			Reihe: 1951 - 2006		
NQ	0.51	15.03.		0.60	28.12.2005		0.25	05.03.1996	
NQ_T	0.60	01.01.					0.34	11.01.1980	
$MJNQ_T$							0.80		
NJMQ							1.90		1971
MQ,Mq,h_A	5.12	42.8	1351	4.25	35.5	1121	4.38	36.7	1156
HJMQ							6.66		1965
MJHQ							45.2		
HQ	81.3	07.08.		110	12.08.2002		110	12.08.2002	

NNQ seit 1951: 0.25 05.03.1996 **HHQ seit** 1951: 110 12.08.2002

Berichtsjahr(J) Überschreitungsdauer der Abflüsse in Tagen Reihe(R): 2001-2005

m³/s	Tage(J)	Tage(R)	m³/s	Tage(J)	Tage(R)	m³/s	Tage(J)	Tage(R)	m³/s	Tage(J)	Tage(R)
10000			**500**			**20.0**	18	3.2	**1.00**	270	349.4
8000			**350**			**16.0**	31	6.4	**0.80**	286	358.6
6000			**250**			**12.0**	42	15.6	**0.60**	365	365.2
4000			**180**			**9.00**	65	32.2	**0.40**		
3000			**140**			**7.00**	96	55.4	**0.30**		
2000			**100**			**5.00**	123	99.6	**0.20**		
1600			**80.0**			**3.50**	150	160.0	**0.10**		
1200			**60.0**		0.2	**2.50**	183	212.4	**0.06**		
900			**40.0**	1	1.0	**1.80**	215	268.4	**0.03**		
700			**30.0**	1	1.4	**1.40**	238	313.8	**0.00**		

Im Jän,Feb,Mrz,Dez durch Eis beeinflusst
Im Jän,Feb,Mrz,Jul,Dez nach ergänzten Wasserständen ermittelt

Nr. 190 Uttenhofen Leogangbach

Mst.Nr. 203489 Art: Schreibpegel Einzugsgebiet: 112.3 km²

Monat	I	II	III	IV	V	VI	VII	VIII	IX	X	XI	XII
Tag	Tägliche Abflüsse 2006 in m³/s											
1.	0.52	0.38	0.66	6.93	4.99	5.10	1.66	1.98	5.26	1.30	1.76	1.61
2.	0.52	0.38	0.65	8.81	4.82	4.91	1.28	2.32	4.64	1.32	1.82	1.51
3.	0.52	0.38	0.64	7.78	4.84	9.22	1.26	6.71	4.29	1.29	1.73	1.43
4.	0.52	0.38	0.63	6.27	5.12	10.6	1.45	6.75	4.02	3.34	1.71	1.43
5.	0.52	0.38	0.62	4.97	5.08	8.99	1.43	4.75	3.76	2.77	1.66	1.83
6.	0.52	0.38	0.61	4.09	4.63	6.92	1.35	12.0	3.54	1.98	1.75	1.54
7.	0.53	0.38	0.60	3.33	4.25	5.69	2.19	22.4	3.38	1.86	1.90	1.45
8.	0.52	0.38	0.60	3.23	4.13	5.24	1.96	14.7	4.12	1.77	2.00	1.36
9.	0.52	0.38	0.59	3.69	3.93	4.97	1.97	10.3	3.22	1.46	4.79	1.46
10.	0.51	0.38	0.58	4.48	3.46	4.56	1.70	9.39	2.95	1.44	6.18	1.51
11.	0.51	0.38	0.57	4.53	3.20	4.35	1.57	8.58	2.76	1.40	4.12	1.31
12.	0.50	0.38	0.56	3.43	3.34	4.22	1.60	8.08	2.63	1.29	7.50	1.26
13.	0.49	0.39	0.55	2.90	3.50	3.98	1.43	7.19	2.51	1.27	5.69	1.20
14.	0.49	0.39	0.54	3.76	4.33	3.63	1.28	7.24	2.36	1.30	10.6	1.15
15.	0.48	0.40	0.53	4.64	3.62	3.46	1.08	6.70	2.24	1.26	7.44	1.15
16.	0.48	0.40	0.46	7.09	3.68	3.31	1.03	6.07	2.13	1.19	5.54	1.14
17.	0.47	0.40	0.46	7.97	5.54	3.45	1.03	5.64	2.02	1.18	4.12	1.17
18.	0.47	0.43	0.46	7.83	4.52	4.00	0.97	5.31	2.49	1.19	3.55	1.16
19.	0.46	0.45	0.51	6.73	6.23	4.64	0.92	5.01	4.87	1.20	2.95	1.07
20.	0.45	0.47	0.72	6.27	6.82	4.69	0.88	4.91	2.99	1.21	2.89	0.98
21.	0.45	0.49	0.97	6.52	5.14	4.16	1.42	4.68	2.10	1.16	2.47	0.97
22.	0.44	0.52	1.22	6.88	4.37	4.37	1.82	4.61	1.91	1.20	2.64	0.94
23.	0.44	0.54	1.56	7.48	3.58	5.57	2.33	4.33	1.79	1.31	2.28	0.92
24.	0.43	0.57	1.67	7.55	3.22	3.35	1.80	4.46	1.64	1.83	2.16	0.89
25.	0.42	0.60	2.26	7.46	2.66	2.69	1.26	4.53	1.55	1.37	2.21	0.87
26.	0.42	0.63	4.10	7.49	2.75	2.23	1.10	3.89	1.56	1.14	1.99	0.85
27.	0.41	0.65	6.49	7.76	9.95	4.28	1.07	3.83	1.53	1.05	1.87	0.85
28.	0.41	0.67	7.65	7.93	7.74	3.20	2.10	4.20	1.42	1.10	1.70	0.85
29.	0.40		7.17	7.62	6.70	3.77	3.61	5.13	1.41	2.52	1.69	0.85
30.	0.40		4.89	6.15	6.06	2.68	2.31	5.82	1.37	2.56	1.70	0.85
31.	0.39		6.52		5.32		2.06	6.33		1.41		0.85
	Extremwerte in m³/s											
am	31.	02.	15.	15.	10.	29.	18.	01.	28.	27.	06.	16.
NQ	0.39	0.38	0.35	0.94	1.53	1.49	0.57	1.48	0.72	0.66	0.72	0.66
HQ	0.53	0.68	10.3	10.3	13.7	26.3	15.0	38.7	7.88	6.45	15.3	2.19
am	07.	28.	27.	02.	27.	27.	23.	07.	19.	29.	14.	05.
	Monatsmittel in m³/s(MQ),l/s.km²(Mq) bzw.Monatssummen in mm (h_A)											
MQ	0.47	0.45	1.81	6.05	4.76	4.74	1.58	6.70	2.75	1.54	3.35	1.17
Mq	4.19	4.00	16.1	53.9	42.4	42.2	14.0	59.7	24.5	13.7	29.8	10.5
h_A	11	10	43	140	113	109	38	160	63	37	77	27

Reihe: 2001-2005	Mittlere Monatsmittel in m³/s (MQ),l/s.km²(Mq) bzw. -summen in mm (h_A)											
MQ	1.35	1.46	3.63	3.88	4.38	3.51	3.15	3.51	3.13	2.64	1.76	1.29
Mq	12.0	13.0	32.3	34.6	39.0	31.3	28.0	31.3	27.9	23.5	15.6	11.5
h_A	32	31	86	90	104	81	75	84	72	63	41	30
Reihe: 1961-2006	Mittlere Monatsmittel mit Extremwerten in m³/s											
NQ	0.33	0.25	0.35	0.42	0.80	0.50	0.45	0.49	0.26	0.30	0.29	0.29
NQ_T	0.39	0.25	0.40	0.42	0.83	0.88	0.64	0.50	0.33	0.30	0.29	0.31
MNQ_T	0.86	0.78	1.05	2.15	3.24	2.68	1.98	1.68	1.23	1.01	0.97	0.96
NMQ	0.47	0.45	0.83	0.83	1.91	1.48	1.33	0.83	0.64	0.52	0.53	0.59
MQ	1.20	1.21	2.54	4.50	5.70	4.44	3.97	3.55	2.47	1.85	1.67	1.56
HMQ	2.78	2.77	6.53	9.26	12.8	14.1	8.59	9.88	4.66	5.37	6.23	4.26
MHQ	2.69	2.98	7.34	9.59	10.8	11.7	14.7	15.5	8.46	5.71	5.63	5.12
HQ	10.1	19.3	32.9	25.5	23.2	37.0	43.0	62.0	18.4	26.0	42.0	38.0

Jahreswerte in m³/s (Q),l/s.km²(Mq), mm (h_J)

	Berichtsjahr			Reihe: 2001 - 2005			Reihe: 1961 - 2006		
NQ	0.35	15.03.		0.29	20.11.2005		0.25	20.02.1978	
NQ_T	0.38	03.02.					0.25	21.02.1978	
$MJNQ_T$							0.59		
NJMQ							1.81		2003
MQ,Mq,h_A	2.95	26.3	829	2.81	25.0	788	2.90	25.8	814
HJMQ							4.77		1970
MJHQ							24.1		
HQ	38.7	07.08.		48.5	12.08.2002		62.0	04.08.1967	

NNQ seit 1961: 0.25 20.02.1978 **HHQ seit** 1961: 62.0 04.08.1967

Berichtsjahr(J) Überschreitungsdauer der Abflüsse in Tagen Reihe(R): 2001-2005

m³/s	Tage(J)	Tage(R)	m³/s	Tage(J)	Tage(R)	m³/s	Tage(J)	Tage(R)	m³/s	Tage(J)	Tage(R)
10000			**500**			**20.0**	1	0.8	**1.00**	270	307.2
8000			**350**			**16.0**	1	1.6	**0.80**	286	344.4
6000			**250**			**12.0**	3	2.2	**0.60**	299	360.8
4000			**180**			**9.00**	9	5.4	**0.40**	350	365.2
3000			**140**			**7.00**	31	14.6	**0.30**	365	
2000			**100**			**5.00**	68	45.4	**0.20**		
1600			**80.0**			**3.50**	127	103.6	**0.10**		
1200			**60.0**			**2.50**	158	162.4	**0.06**		
900			**40.0**			**1.80**	191	208.2	**0.03**		
700			**30.0**		0.2	**1.40**	229	253.0	**0.00**		

Im Jän,Feb,Mrz durch Eis beeinflusst
Im Jän,Feb,Mrz,Apr,Jun,Jul,Aug,Sep,Okt,Dez n.erg.Wasserst.erm.

Abflüsse

Nr. 191 Weißbach Saalach

Mst.Nr. 203497 Art: Schreibpegel Einzugsgebiet: 567.5 km²

Monat	I	II	III	IV	V	VI	VII	VIII	IX	X	XI	XII
Tag	Tägliche Abflüsse 2006 in m³/s											
1.	5.25	4.94	4.91	52.2	42.7	35.4	28.0	13.5	31.0	7.65	8.53	10.8
2.	5.46	4.94	4.91	62.9	40.7	32.7	23.8	16.8	24.1	7.63	10.4	10.3
3.	5.45	4.94	4.92	56.8	41.2	63.7	20.8	35.7	20.2	7.32	11.5	9.82
4.	5.37	4.94	4.92	45.5	45.2	69.0	18.4	48.5	19.6	17.7	8.61	11.8
5.	5.27	4.94	4.92	36.0	47.6	55.9	16.1	33.3	16.3	16.1	8.66	11.7
6.	5.18	4.94	4.93	28.6	42.2	46.0	16.9	80.9	15.5	11.5	8.87	10.3
7.	5.09	4.94	4.93	21.5	37.8	37.3	20.5	189	13.9	10.2	9.83	10.4
8.	5.00	4.94	4.94	18.8	36.7	33.4	20.6	101	20.2	10.9	9.80	9.85
9.	4.88	4.94	4.94	22.4	37.0	30.4	23.4	55.2	13.3	9.71	22.2	10.3
10.	4.75	4.94	4.94	29.6	34.5	26.6	20.8	39.9	11.4	9.00	29.0	10.9
11.	4.61	4.94	4.94	31.8	33.4	26.6	16.3	34.0	10.2	8.63	15.4	10.2
12.	4.48	4.94	4.94	22.1	33.5	28.8	15.9	33.0	10.0	8.36	35.4	9.47
13.	4.35	4.94	4.94	20.1	35.5	29.4	13.7	29.3	10.0	7.57	26.2	8.89
14.	4.24	4.94	4.94	22.6	44.5	29.2	12.9	31.7	10.1	7.31	64.7	8.63
15.	4.27	4.94	4.94	28.2	37.7	25.3	10.5	30.4	9.38	7.16	51.8	8.40
16.	4.32	4.94	4.94	43.7	38.9	25.6	9.45	23.1	8.11	7.15	36.5	8.17
17.	4.37	4.94	4.94	50.2	59.0	26.5	9.97	19.5	7.86	6.87	27.9	7.95
18.	4.42	4.94	5.81	53.2	52.5	32.5	9.11	16.8	11.6	6.82	22.9	7.73
19.	4.46	4.94	6.40	46.4	77.0	30.3	8.12	14.9	44.9	6.94	20.1	7.51
20.	4.58	4.94	6.79	44.0	75.2	36.1	7.67	14.6	21.6	6.65	19.3	7.29
21.	4.75	4.94	7.88	45.9	57.4	29.0	8.10	14.2	14.3	6.87	16.9	7.08
22.	4.91	4.94	9.31	49.7	48.9	39.5	16.6	15.3	12.9	5.81	19.1	6.87
23.	4.94	4.94	11.3	54.4	41.5	49.3	9.15	14.7	10.2	6.57	16.4	6.67
24.	4.94	4.94	12.2	58.0	35.1	27.1	9.68	16.3	9.61	7.56	15.6	6.54
25.	4.94	4.94	15.9	58.0	28.9	22.9	7.54	22.5	11.3	7.83	16.2	6.44
26.	4.94	4.94	26.0	61.2	27.9	24.0	7.66	13.4	9.85	6.04	15.2	6.33
27.	4.94	4.94	46.3	70.8	84.1	35.7	7.35	12.3	8.75	7.51	15.2	6.23
28.	4.94	4.92	59.3	72.5	61.8	34.2	8.57	15.9	8.49	5.72	13.7	6.12
29.	4.94		54.3	66.9	57.4	45.9	24.1	28.7	8.02	11.5	12.1	6.02
30.	4.94		37.5	52.4	50.1	38.5	13.7	37.3	7.99	16.9	12.6	5.92
31.	4.94		48.6		38.5		9.70	47.9		8.54		5.84
	Extremwerte in m³/s											
am	14.	28.	01.	08.	26.	27.	28.	01.	30.	28.	01.	31.
NQ	4.22	4.68	4.90	16.1	24.3	20.7	5.80	9.97	7.32	5.20	6.99	5.83
HQ	6.05	4.94	71.6	83.2	128	110	47.4	311	89.3	28.8	105	15.6
am	02.	28.	27.	29.	27.	27.	22.	07.	19.	30.	14.	01.
	Monatsmittel in m³/s(MQ),l/s.km²(Mq) bzw.Monatssummen in mm (h_A)											
MQ	4.84	4.94	13.9	44.2	45.9	35.6	14.4	35.5	14.4	8.77	20.0	8.40
Mq	8.52	8.70	24.5	77.9	81.0	62.7	25.3	62.5	25.3	15.5	35.3	14.8
h_A	23	21	66	202	217	162	68	167	66	41	91	38

Reihe: 2001-2005	Mittlere Monatsmittel in m³/s (MQ),l/s.km²(Mq) bzw. -summen in mm (h_A)											
MQ	7.76	8.69	23.2	27.9	35.7	25.4	24.5	24.5	23.2	18.3	12.7	8.89
Mq	13.7	15.3	40.9	49.1	63.0	44.7	43.2	43.1	40.8	32.3	22.4	15.7
h_A	37	37	109	127	169	116	116	115	106	87	58	41
Reihe: 1961-2006	Mittlere Monatsmittel mit Extremwerten in m³/s											
NQ	1.85	2.25	2.50	6.01	8.24	9.16	4.89	5.02	4.88	4.22	3.28	2.45
NQ_T	1.85	2.45	2.65	6.07	8.30	9.99	5.54	5.24	4.88	4.22	3.49	2.65
MNQ_T	5.11	5.31	7.14	14.4	23.5	20.4	14.0	10.3	9.04	7.51	6.97	5.55
NMQ	2.40	3.09	7.57	8.00	20.3	16.6	13.1	8.64	7.75	5.12	5.00	3.64
MQ	7.36	7.98	16.6	31.2	42.5	34.4	28.2	23.3	17.7	13.1	11.3	9.66
HMQ	17.4	14.6	38.1	54.8	77.4	90.1	52.3	48.0	35.2	31.7	37.5	26.3
MHQ	19.7	20.1	53.6	73.7	94.3	102	115	114	66.3	44.2	39.3	39.3
HQ	71.8	106	216	151	200	336	285	394	171	210	200	293

Jahreswerte in m³/s (Q),l/s.km²(Mq), mm (h_J)												
	Berichtsjahr			Reihe: 2001 - 2005			Reihe: 1961 - 2006					
NQ	4.22	14.01.		3.89	10.03.2005		1.85	19.01.1964				
NQ_T	4.24	14.01.					1.85	19.01.1964				
$MJNQ_T$							4.13					
NJMQ							12.1		1971			
MQ,Mq,h_A	20.9	36.9	1164	20.1	35.4	1117	20.3	35.8	1130			
HJMQ							30.2		1970			
MJHQ							182					
HQ	311	07.08.		394	12.08.2002		394	12.08.2002				
NNQ seit 1959:	1.85	19.01.1964		HHQ seit 1959:	394	12.08.2002						

Berichtsjahr(J)	Überschreitungsdauer der Abflüsse in Tagen					Reihe(R): 2001-2005					
m³/s	Tage(J)	Tage(R)	m³/s	Tage(J)	Tage(R)	m³/s	Tage(J)	Tage(R)	m³/s	Tage(J)	Tage(R)
10000			500			20.0	138	137.4	1.00		
8000			350			16.0	158	174.2	0.80		
6000			250		0.2	12.0	185	217.2	0.60		
4000			180	1	0.8	9.00	227	265.6	0.40		
3000			140	1	1.4	7.00	267	304.6	0.30		
2000			100	2	2.0	5.00	297	362.2	0.20		
1600			80.0	4	3.4	3.50	365	365.2	0.10		
1200			60.0	15	8.0	2.50			0.06		
900			40.0	56	32.8	1.80			0.03		
700			30.0	93	73.6	1.40			0.00		

siehe Tabelle Überleitungen u. Speicherungen d. Berichtsjahrs
durch Kraftwerksbetrieb beeinflusst
Im Dez durch Eis beeinflusst
Im Jän,Feb,Mrz,Okt,Dez nach ergänzten Wasserständen ermittelt

Nr. 193 Lofer (Loferbach) Loferbach

Mst.Nr. 203505 Art: Schreibpegel Einzugsgebiet: 107.4 km²

Monat	I	II	III	IV	V	VI	VII	VIII	IX	X	XI	XII
Tag	Tägliche Abflüsse 2006 in m³/s											
1.	1.52	1.34	1.42	13.0	12.2	10.3	8.70	4.82	10.1	2.46	2.43	3.27
2.	1.54	1.38	1.37	15.7	11.8	9.57	7.34	4.85	8.47	2.60	2.41	3.20
3.	1.52	1.39	1.36	15.0	12.4	10.6	6.65	8.39	7.48	2.50	2.29	3.08
4.	1.43	1.38	1.35	12.5	13.5	13.8	6.33	15.5	6.57	7.21	2.11	3.04
5.	1.43	1.37	1.35	10.7	14.0	14.4	6.13	12.4	5.56	6.48	2.06	3.27
6.	1.40	1.33	1.32	8.89	12.9	11.8	7.49	21.2	4.87	4.70	2.09	3.08
7.	1.39	1.34	1.33	7.40	11.6	10.1	10.5	49.7	4.46	3.91	2.33	3.02
8.	1.36	1.31	1.31	6.90	11.4	9.03	10.3	26.1	6.45	3.75	2.81	2.91
9.	1.34	1.29	1.66	7.66	10.9	8.75	9.07	16.0	4.83	3.14	5.28	2.93
10.	1.31	1.26	1.90	9.18	9.79	8.41	8.50	12.3	4.03	2.87	8.53	2.90
11.	1.29	1.24	1.73	9.33	9.67	8.39	7.11	10.4	3.73	2.68	4.78	2.75
12.	1.27	1.12	1.59	7.45	10.0	8.89	7.61	10.2	3.49	2.50	9.07	2.65
13.	1.27	1.13	1.50	6.68	10.7	9.27	7.23	9.09	3.25	2.35	7.87	2.55
14.	1.26	1.13	1.44	7.52	10.9	9.02	6.15	8.88	3.07	2.26	14.0	2.48
15.	1.23	1.18	1.43	9.17	10.1	9.17	5.43	8.57	2.94	2.19	13.9	2.46
16.	1.22	1.36	1.41	12.3	10.9	9.27	4.78	7.38	2.82	2.10	9.90	2.44
17.	1.25	1.65	1.34	14.5	15.2	10.2	4.32	6.62	2.71	2.03	7.57	2.38
18.	1.32	1.66	1.33	14.6	14.0	10.0	4.01	6.13	3.97	1.94	6.41	2.36
19.	1.28	1.59	1.42	12.9	16.8	9.37	3.84	5.63	12.3	1.82	5.50	2.24
20.	1.21	1.62	1.69	12.0	14.9	9.75	3.72	5.51	8.37	1.75	5.17	2.17
21.	1.25	1.76	2.01	12.7	14.2	9.28	3.96	5.35	5.49	1.64	4.78	2.06
22.	1.30	1.74	2.43	14.0	13.0	10.4	8.40	6.25	4.22	1.57	4.70	2.00
23.	1.24	1.63	2.63	14.9	11.3	12.3	4.90	5.98	3.66	1.50	4.38	1.94
24.	1.15	1.53	2.48	15.4	9.41	9.29	4.13	5.36	3.35	2.19	4.39	1.89
25.	1.10	1.45	3.23	15.5	8.39	8.89	3.68	7.10	3.14	2.42	4.59	1.84
26.	1.20	1.42	6.08	15.3	8.67	8.27	3.41	5.31	3.06	1.74	4.34	1.78
27.	1.15	1.35	12.2	15.9	19.5	8.25	3.20	4.65	3.00	1.52	3.96	1.74
28.	1.19	1.37	13.9	17.0	17.3	7.53	3.17	6.09	2.78	1.45	3.69	1.69
29.	1.22		13.1	17.6	16.0	12.9	5.27	7.85	2.67	2.78	3.46	1.62
30.	1.27		9.74	14.4	13.0	11.2	5.31	9.51	2.54	4.27	3.34	1.58
31.	1.33		11.1		10.8		3.75	12.8		2.56		1.52
	Extremwerte in m³/s											
am	08.	14.	16.	08.	25.	28.	31.	27.	16.	19.	04.	31.
NQ	0.84	0.75	0.54	5.00	7.83	6.78	2.26	1.84	1.84	0.85	1.41	1.32
HQ	2.08	3.44	15.7	19.4	28.4	16.6	16.0	72.7	16.0	9.88	20.5	3.44
am	18.	18.	27.	28.	27.	04.	07.	07.	19.	04.	14.	01.
	Monatsmittel in m³/s(MQ),l/s.km²(Mq) bzw.Monatssummen in mm (h_A)											
MQ	1.30	1.40	3.49	12.2	12.4	9.95	5.95	10.5	4.78	2.74	5.27	2.41
Mq	12.1	13.1	32.5	114	116	92.6	55.4	97.9	44.5	25.5	49.1	22.5
h_A	32	32	87	295	310	240	148	262	115	68	127	58

Reihe: 2001-2005	Mittlere Monatsmittel in m³/s (MQ),l/s.km²(Mq) bzw. -summen in mm (h_A)											
MQ	2.41	2.41	5.74	7.61	9.05	9.10	7.69	7.61	6.74	4.95	3.35	2.58
Mq	22.5	22.4	53.5	70.8	84.3	84.7	71.6	70.9	62.7	46.1	31.2	24.0
h_A	60	54	143	184	226	220	192	190	163	123	81	62
Reihe: 1961-2006	Mittlere Monatsmittel mit Extremwerten in m³/s											
NQ	0.16	0.29	0.27	1.43	2.22	3.16	2.22	1.46	0.55	0.58	0.58	0.37
NQ_T	0.65	0.65	0.75	1.75	2.28	3.38	2.59	1.66	1.34	1.22	0.98	0.75
MNQ_T	1.71	1.73	2.10	4.10	6.23	6.20	4.96	3.98	3.30	2.54	2.26	1.89
NMQ	1.05	1.20	1.62	2.14	4.55	5.46	3.68	2.52	2.18	1.73	1.26	1.27
MQ	2.27	2.27	3.85	6.98	9.17	8.56	7.66	6.64	5.11	3.77	3.21	2.85
HMQ	4.74	4.42	9.29	13.4	15.3	16.9	13.4	12.9	10.4	8.18	7.00	6.24
MHQ	4.36	4.45	9.94	14.2	18.2	20.2	24.8	23.8	13.7	9.40	8.09	9.00
HQ	14.3	20.3	43.5	38.5	40.0	78.2	68.5	83.5	46.6	51.0	44.0	72.0

Jahreswerte in m³/s (Q),l/s.km²(Mq), mm (h_J)												
	Berichtsjahr			Reihe: 2001 - 2005			Reihe: 1961 - 2006					
NQ	0.54	16.03.		0.16	19.01.2002		0.16	19.01.2002				
NQ_T	1.10	25.01.					0.65	22.01.1970				
$MJNQ_T$							1.36					
NJMQ							3.59		1963			
MQ,Mq,h_A	6.05	56.4	1777	5.78	53.8	1696	5.21	48.5	1529			
HJMQ							7.65		1970			
MJHQ							41.3					
HQ	72.7	07.08.		83.5	12.08.2002		83.5	12.08.2002				
NNQ seit 1961:	0.16	19.01.2002		HHQ seit 1961:	83.5	12.08.2002						

Berichtsjahr(J)	Überschreitungsdauer der Abflüsse in Tagen					Reihe(R): 2001-2005					
m³/s	Tage(J)	Tage(R)	m³/s	Tage(J)	Tage(R)	m³/s	Tage(J)	Tage(R)	m³/s	Tage(J)	Tage(R)
10000			500			20.0	3	3.2	1.00	365	365.2
8000			350			16.0	10	7.2	0.80		
6000			250			12.0	52	20.8	0.60		
4000			180			9.00	100	65.2	0.40		
3000			140			7.00	136	119.2	0.30		
2000			100			5.00	165	173.4	0.20		
1600			80.0			3.50	199	230.4	0.10		
1200			60.0		0.2	2.50	241	274.6	0.06		
900			40.0	1	0.6	1.80	274	323.2	0.03		
700			30.0	1	1.8	1.40	313	356.8	0.00		

siehe Tabelle Überleitungen u. Speicherungen d. Berichtsjahrs
Niederwasserextremwerte beeinflusst
Im Okt nach ergänzten Wasserständen ermittelt

Abflüsse

Nr. 195 Siezenheim
Saalach

Mst.Nr. 203570 Art: Schreibpegel Einzugsgebiet: 1139.1 km²

Monat	I	II	III	IV	V	VI	VII	VIII	IX	X	XI	XII
Tag	Tägliche Abflüsse 2006 in m³/s											
1.	11.2	8.47	11.6	100	84.5	73.2	49.9	24.1	63.3	17.2	17.0	20.4
2.	12.9	8.62	11.0	117	80.9	72.1	39.7	30.6	49.1	18.1	19.3	18.6
3.	11.8	9.55	10.9	111	84.9	108	36.4	45.2	39.9	15.8	21.3	17.4
4.	11.3	8.32	10.9	94.9	90.5	121	32.1	98.4	37.1	36.2	20.3	19.0
5.	10.6	9.14	11.0	79.8	95.9	109	30.7	74.2	32.9	35.9	17.7	23.6
6.	10.7	8.83	9.79	65.0	86.8	92.6	34.8	155	30.3	25.3	19.4	19.7
7.	8.67	10.4	9.67	54.5	76.1	71.6	51.4	416	27.3	21.8	20.4	19.9
8.	9.66	9.09	9.69	49.8	71.5	61.2	55.1	177	43.9	22.2	23.2	17.0
9.	10.9	8.74	27.8	56.2	74.9	59.3	43.5	104	31.3	22.9	33.8	17.0
10.	9.81	9.20	30.9	67.6	67.5	55.3	43.9	74.8	26.1	19.5	66.5	19.7
11.	8.80	8.73	22.3	74.6	61.0	53.5	37.4	65.3	26.0	16.3	35.0	20.0
12.	8.41	7.28	16.5	58.6	65.1	58.2	34.7	61.2	22.6	15.5	77.7	18.4
13.	7.91	7.74	16.0	50.8	72.7	54.1	36.6	59.0	21.6	15.5	68.1	16.0
14.	8.14	7.35	15.1	59.1	79.0	56.6	28.4	57.3	21.4	13.0	120	15.2
15.	7.87	5.77	14.3	72.3	70.4	50.3	27.9	56.5	21.4	11.5	114	15.0
16.	7.69	10.2	14.3	95.3	63.9	50.3	23.1	46.0	20.7	13.7	71.1	13.9
17.	8.00	21.8	12.7	109	104	53.2	22.6	41.2	20.3	13.1	48.3	12.7
18.	12.0	19.5	11.4	111	90.3	54.0	23.6	36.2	26.5	12.7	41.6	16.8
19.	10.6	16.5	11.8	94.7	124	49.6	21.1	32.5	108	11.5	37.3	16.0
20.	8.19	17.1	14.6	90.3	102	58.6	22.6	32.1	56.5	11.0	34.9	13.6
21.	8.83	21.3	18.7	92.7	106	51.5	21.2	32.4	36.1	10.1	31.7	13.1
22.	9.31	19.6	24.0	100	91.0	55.3	33.8	32.6	28.4	10.4	33.1	11.9
23.	9.64	18.7	28.6	109	82.6	82.6	24.4	36.0	25.6	10.6	31.4	10.8
24.	8.27	15.4	26.7	112	68.2	53.8	28.8	31.3	23.3	11.5	27.8	9.86
25.	7.83	13.8	36.5	114	56.4	45.2	21.2	51.8	22.7	16.6	30.0	12.0
26.	8.82	13.5	65.5	113	51.2	42.4	21.0	34.4	22.6	11.7	28.3	10.9
27.	9.03	12.7	107	128	159	43.6	22.5	29.3	21.1	11.5	26.4	10.5
28.	6.67	12.2	124	133	175	59.8	20.0	34.0	18.8	11.3	24.0	8.94
29.	7.88		122	143	134	78.0	33.6	49.9	18.2	13.7	22.5	8.57
30.	7.88		78.8	100	98.6	79.0	32.3	64.4	16.7	36.7	20.2	10.0
31.	8.14		93.5		80.5		22.7	96.0		22.3		9.07
	Extremwerte in m³/s											
am	17.	15.	07.	07.	27.	16.	28.	01.	15.	21.	01.	29.
NQ	3.58	1.72	7.72	43.5	45.1	35.9	11.1	18.5	11.4	4.73	11.0	4.00
HQ	22.1	30.6	178	166	270	146	75.2	661	176	49.9	261	27.3
am	18.	17.	27.	28.	27.	03.	06.	07.	19.	04.	14.	05.
	Monatsmittel in m³/s(MQ),l/s.km²(Mq) bzw.Monatssummen in mm (h_A)											
MQ	9.27	12.1	32.8	91.9	88.7	65.1	31.5	70.3	32.0	17.3	39.4	15.0
Mq	8.14	10.6	28.8	80.7	77.8	57.2	27.7	61.7	28.1	15.2	34.6	13.2
h_A	22	26	77	209	208	148	74	165	73	41	90	34

Reihe: 2001-2005	Mittlere Monatsmittel in m³/s (MQ),l/s.km²(Mq) bzw. -summen in mm (h_A)											
MQ	18.3	20.4	48.9	53.7	62.4	51.6	46.7	48.9	46.1	32.1	24.7	19.2
Mq	16.0	17.9	43.0	47.2	54.8	45.3	41.0	42.9	40.5	28.2	21.6	16.9
h_A	43	43	115	122	147	117	110	115	105	75	56	44
Reihe: 1976-2006	Mittlere Monatsmittel mit Extremwerten in m³/s											
NQ	1.08	1.72	2.57	3.54	6.62	7.52	6.20	3.63	2.97	1.56	1.08	0.92
NQ_T	2.58	4.73	6.49	10.2	16.6	20.3	13.6	6.79	9.31	5.51	4.67	5.16
MNQ_T	9.51	10.5	15.3	31.5	42.2	36.1	26.5	20.4	18.9	14.1	12.7	11.7
NMQ	5.91	6.59	13.2	13.5	41.9	30.8	23.1	13.8	16.7	8.94	9.61	8.42
MQ	17.2	19.3	37.5	58.1	70.5	59.4	52.1	45.9	38.1	26.0	23.6	21.6
HMQ	36.8	38.6	73.1	93.5	114	107	100	92.6	67.8	58.7	60.7	47.9
MHQ	60.6	64.9	130	130	162	202	228	246	152	89.2	89.4	97.0
HQ	185	309	435	331	337	867	662	917	382	426	454	639

Jahreswerte in m³/s (Q),l/s.km²(Mq), mm (h_J)									
	Berichtsjahr			Reihe: 2001 - 2005			Reihe: 1976 - 2006		
NQ	1.72	15.02.		2.44	24.11.2005		0.92	18.12.1999	
NQ_T	5.77	15.02.					2.58	08.01.1985	
$MJNQ_T$							7.23		
NJMQ							28.2		2003
MQ,Mq,h_A	42.2	37.0	1168	39.5	34.6	1092	39.2	34.4	1085
HJMQ							49.2		2002
MJHQ							413		
HQ	661	07.08.		917	12.08.2002		917	12.08.2002	
NNQ seit 1976:	0.92	18.12.1999		HHQ seit 1976:	917	12.08.2002			

Berichtsjahr(J)	Überschreitungsdauer der Abflüsse in Tagen											Reihe(R): 2001-2005
m³/s	Tage(J)	Tage(R)	m³/s	Tage(J)	Tage(R)	m³/s	Tage(J)	Tage(R)	m³/s	Tage(J)	Tage(R)	
10000			500		0.2	20.0	232	249.4	1.00			
8000			350	1	0.6	16.0	264	286.6	0.80			
6000			250	1	1.8	12.0	291	325.0	0.60			
4000			180	1	3.0	9.00	336	358.2	0.40			
3000			140	6	5.6	7.00	363	364.8	0.30			
2000			100	34	14.8	5.00	365	365.2	0.20			
1600			80.0	55	26.6	3.50			0.10			
1200			60.0	89	65.0	2.50			0.06			
900			40.0	134	132.6	1.80			0.03			
700			30.0	174	190.4	1.40			0.00			

siehe Tabelle Überleitungen u. Speicherungen d. Berichtsjahrs
geteiltes Profil
Im Jän,Mrz,Apr,Mai,Jun,Jul,Aug,Okt nach erg.Wasserständen erm.

Nr. 196 Siezenheim (Summenpegel)
Saalach mit Werkskanälen

Mst.Nr. 203521 Art: Lattenpegel Einzugsgebiet: 1139.1 km²

Monat	I	II	III	IV	V	VI	VII	VIII	IX	X	XI	XII
Tag	Tägliche Abflüsse 2006 in m³/s											
1.	16.4	13.7	16.8	105	89.7	78.4	55.1	29.3	68.5	22.4	22.2	25.6
2.	18.1	13.8	16.2	122	86.1	77.3	44.9	35.8	54.3	23.3	24.5	23.8
3.	17.0	14.7	16.1	117	90.1	113	41.6	50.4	45.1	21.0	26.5	22.6
4.	16.5	13.5	16.1	100	95.7	126	37.3	104	42.3	41.4	25.5	24.2
5.	15.8	14.3	16.2	85.0	101	115	35.9	79.4	38.1	41.1	22.9	28.8
6.	15.9	14.0	15.0	70.2	92.0	97.8	40.0	160	35.5	30.5	24.6	24.9
7.	13.9	15.6	14.9	59.7	81.3	76.8	56.6	421	32.5	27.0	25.6	25.1
8.	14.9	14.3	14.9	55.0	76.7	66.4	60.3	183	49.1	27.4	28.4	22.2
9.	16.1	13.9	33.0	61.4	80.1	64.5	48.7	110	36.5	28.1	39.0	22.2
10.	15.0	14.4	36.1	72.8	72.7	60.5	49.1	80.0	31.3	24.7	71.7	24.9
11.	14.0	13.9	27.5	79.8	66.2	58.7	42.6	70.5	31.2	21.5	40.2	25.2
12.	13.6	12.5	21.7	63.8	70.3	63.4	39.9	66.4	27.8	20.7	82.9	23.6
13.	13.1	12.9	21.2	56.0	77.9	59.3	41.8	64.2	26.8	20.7	73.3	21.2
14.	13.3	12.6	20.3	64.3	84.2	61.8	33.6	62.5	26.6	18.2	125	20.4
15.	13.1	11.0	19.5	77.5	75.6	55.5	33.1	61.7	26.6	16.7	120	20.2
16.	12.9	15.4	19.5	101	69.1	55.5	28.3	51.2	25.9	18.9	76.3	19.1
17.	13.2	27.0	17.9	114	109	58.4	27.8	46.4	25.5	18.3	53.5	17.9
18.	17.2	24.7	16.6	116	95.5	59.2	28.8	41.4	31.7	17.9	46.8	22.0
19.	15.8	21.7	17.0	99.9	129	54.8	26.3	37.7	113	16.7	42.5	21.2
20.	13.4	22.3	19.8	95.5	107	63.8	27.8	37.3	61.7	16.2	40.1	18.8
21.	14.0	26.5	23.9	97.9	112	56.7	26.4	37.6	41.3	15.3	36.9	18.3
22.	14.5	24.8	29.2	105	96.2	60.5	39.0	37.8	33.6	15.6	38.3	17.1
23.	14.8	23.9	33.8	114	87.8	87.8	29.6	41.2	30.8	15.8	36.6	16.0
24.	13.5	20.6	31.9	117	73.4	59.0	34.0	36.5	28.5	16.7	33.0	15.1
25.	13.0	19.0	41.7	119	61.6	50.4	26.4	57.0	27.9	21.8	35.2	17.2
26.	14.0	18.7	70.7	118	56.4	47.6	26.2	39.6	27.8	16.9	33.5	16.1
27.	14.2	17.9	112	133	164	48.8	27.7	34.5	26.3	16.7	31.6	15.7
28.	11.9	17.4	129	139	181	65.0	25.2	39.2	24.0	16.5	29.2	14.1
29.	13.1		128	148	139	83.2	38.8	55.1	23.4	18.9	27.7	13.8
30.	13.1		84.0	105	104	84.2	37.5	69.6	21.9	41.9	25.4	15.2
31.	13.3		98.7		85.7		27.9	101		27.5		14.3
	Extremwerte in m³/s											
am	17.	15.	07.	07.	27.	16.	28.	01.	15.	21.	01.	29.
NQ	8.78	6.92	12.9	48.7	50.3	41.1	16.3	23.7	16.6	9.93	16.2	9.20
HQ	27.3	35.8	183	171	275	151	80.4	666	181	55.1	266	32.5
am	18.	17.	27.	28.	27.	03.	06.	07.	19.	04.	14.	05.
	Monatsmittel in m³/s(MQ),l/s.km²(Mq) bzw.Monatssummen in mm (h_A)											
MQ	14.5	17.3	38.0	97.1	93.9	70.3	36.7	75.5	37.2	22.5	44.6	20.2
Mq	12.7	15.2	33.4	85.2	82.4	61.7	32.2	66.3	32.6	19.7	39.2	17.8
h_A	34	37	89	221	221	160	86	178	85	53	102	46

Reihe: 2001-2005	Mittlere Monatsmittel in m³/s (MQ),l/s.km²(Mq) bzw. -summen in mm (h_A)											
MQ	23.5	25.6	54.1	58.9	67.6	56.8	51.9	54.1	51.3	37.3	29.9	24.4
Mq	20.6	22.5	47.5	51.7	59.3	49.9	45.5	47.5	45.1	32.7	26.2	21.4
h_A	55	54	127	134	159	129	122	127	117	88	68	56
Reihe: 1951-2006	Mittlere Monatsmittel mit Extremwerten in m³/s											
NQ	6.28	6.92	7.35	8.74	11.8	12.7	11.2	8.12	8.17	3.73	6.30	6.12
NQ_T	7.81	8.04	8.74	14.1	20.8	19.7	11.2	9.09	9.15	9.70	8.20	7.90
MNQ_T	13.3	14.3	18.8	34.3	47.6	42.8	32.5	25.3	21.5	17.4	16.5	14.8
NMQ	9.24	9.86	16.0	17.4	43.4	36.0	28.0	19.0	15.5	12.5	11.1	9.68
MQ	20.3	22.7	39.9	64.2	79.7	70.3	62.0	51.8	38.5	29.9	26.8	25.2
HMQ	43.7	43.8	78.3	102	171	203	140	103	73.0	65.0	80.4	64.7
MHQ	59.8	64.6	122	145	179	224	235	237	133	87.1	87.2	95.4
HQ	216	314	440	607	385	872	668	923	480	431	530	644

Jahreswerte in m³/s (Q),l/s.km²(Mq), mm (h_J)									
	Berichtsjahr			Reihe: 2001 - 2005			Reihe: 1951 - 2006		
NQ	6.92	15.02.		7.64	24.11.2005		3.73	01.10.1976	
NQ_T	11.0	15.02.					7.81	08.01.1985	
$MJNQ_T$							10.9		
NJMQ							29.0		1971
MQ,Mq,h_A	47.4	41.6	1312	44.7	39.2	1236	44.4	39.0	1228
HJMQ							65.6		1965
MJHQ							406		
HQ	666	07.08.		923	12.08.2002		923	12.08.2002	
NNQ seit 1951:	3.73	01.10.1976		HHQ seit 1951:	923	12.08.2002			

Berichtsjahr(J)	Überschreitungsdauer der Abflüsse in Tagen											Reihe(R): 2001-2005
m³/s	Tage(J)	Tage(R)	m³/s	Tage(J)	Tage(R)	m³/s	Tage(J)	Tage(R)	m³/s	Tage(J)	Tage(R)	
10000			500		0.2	20.0	271	296.4	1.00			
8000			350	1	0.6	16.0	312	339.6	0.80			
6000			250	1	1.8	12.0	363	365.0	0.60			
4000			180	3	3.4	9.00	365	365.2	0.40			
3000			140	6	6.8	7.00			0.30			
2000			100	40	17.4	5.00			0.20			
1600			80.0	64	32.4	3.50			0.10			
1200			60.0	105	77.2	2.50			0.06			
900			40.0	151	163.0	1.80			0.03			
700			30.0	191	218.0	1.40			0.00			

siehe Tabelle Überleitungen u. Speicherungen d. Berichtsjahrs
geteiltes Profil, Q einschl. Nebengerinne (im Mittel 5,2 m³/s)

Abflüsse

Nr. 197 Nußdorf Oichtenbach

Mst.Nr. 203844 Art: Schreibpegel Einzugsgebiet: 40.5 km²

Monat	I	II	III	IV	V	VI	VII	VIII	IX	X	XI	XII
Tag	Tägliche Abflüsse 2006 in m³/s											
1.	0.65	0.33	0.47	1.73	0.83	6.08	0.64	0.49	0.57	0.31	0.32	0.44
2.	0.87	0.31	0.44	1.34	0.69	2.63	0.53	0.41	0.45	0.34	0.35	0.44
3.	0.78	0.31	0.42	1.27	0.62	1.15	0.43	1.06	0.40	0.33	0.40	0.42
4.	0.71	0.30	0.41	1.37	0.59	1.81	0.38	3.24	0.38	0.89	0.52	0.44
5.	0.65	0.29	0.41	1.04	0.56	1.65	0.34	1.33	0.36	0.51	2.27	0.61
6.	0.63	0.29	0.41	1.78	0.54	1.36	0.36	5.29	0.34	0.44	1.40	0.51
7.	0.60	0.31	0.41	1.29	0.52	0.94	0.43	15.5	0.33	0.39	0.70	0.53
8.	0.59	0.37	0.41	0.94	0.52	0.69	0.40	6.67	2.70	0.38	0.57	0.49
9.	0.60	0.37	4.40	0.82	0.52	0.57	0.97	2.46	0.50	0.35	0.52	0.68
10.	0.62	0.33	5.17	0.75	0.51	0.51	0.90	1.53	0.37	0.34	0.52	1.51
11.	0.61	0.33	2.17	1.58	0.48	0.47	0.46	1.33	0.34	0.33	0.51	0.79
12.	0.55	0.33	1.54	1.48	0.47	0.45	0.41	1.18	0.31	0.31	1.78	0.62
13.	0.52	0.33	1.20	1.08	0.47	0.43	0.40	1.01	0.30	0.31	2.03	0.56
14.	0.51	0.33	1.06	0.90	0.84	0.41	0.40	0.79	0.29	0.31	1.43	0.50
15.	0.50	0.33	0.96	0.78	0.62	0.40	0.39	0.68	0.28	0.31	1.21	0.48
16.	0.50	1.07	0.90	0.78	0.57	0.39	0.38	0.60	0.27	0.31	0.76	0.44
17.	0.50	2.35	0.86	0.96	0.87	0.44	0.37	0.53	0.27	0.30	0.63	0.44
18.	0.51	1.39	0.83	1.21	0.66	0.41	0.36	0.49	0.34	0.30	0.56	0.48
19.	0.50	1.43	0.89	0.85	1.41	0.41	0.37	0.45	6.23	0.30	0.52	0.47
20.	0.48	1.13	1.00	0.73	0.79	0.47	0.37	0.43	1.47	0.30	0.61	0.44
21.	0.53	1.14	1.29	0.66	0.66	0.44	0.38	0.43	0.66	0.29	0.59	0.43
22.	0.61	1.15	1.90	0.63	0.61	2.76	0.69	0.64	0.51	0.28	1.63	0.41
23.	0.56	0.93	2.42	0.59	0.57	3.55	0.43	0.47	0.44	0.28	1.13	0.39
24.	0.49	0.78	2.35	0.58	0.58	0.79	0.41	0.55	0.39	0.31	0.74	0.37
25.	0.44	0.66	4.28	0.57	0.56	0.58	0.38	0.99	0.37	0.30	0.63	0.37
26.	0.41	0.59	8.37	0.56	0.81	0.49	0.37	0.47	0.37	0.29	0.56	0.37
27.	0.38	0.55	6.00	0.61	1.42	0.60	0.36	0.44	0.36	0.28	0.53	0.37
28.	0.37	0.51	5.29	0.67	4.42	0.55	0.34	0.48	0.34	0.28	0.50	0.35
29.	0.36		9.69	1.75	1.88	1.71	0.35	0.59	0.33	0.38	0.47	0.36
30.	0.34		2.71	1.50	1.96	1.18	0.35	0.90	0.33	0.38	0.44	0.37
31.	0.33		2.68		2.30		0.33	0.95		0.33		0.37
	Extremwerte in m³/s											
am	30.	04.	03.	26.	11.	16.	06.	01.	15.	21.	01.	28.
NQ	0.33	0.29	0.41	0.54	0.47	0.38	0.31	0.38	0.27	0.28	0.31	0.35
HQ	0.90	2.83	13.9	2.84	10.7	13.3	3.11	18.6	10.1	1.48	4.21	1.95
am	02.	17.	29.	06.	28.	22.	09.	07.	19.	04.	05.	10.
	Monatsmittel in m³/s(MQ),l/s.km²(Mq) bzw.Monatssummen in mm (h_A)											
MQ	0.54	0.66	2.30	1.03	0.93	1.14	0.44	1.69	0.69	0.35	0.83	0.50
Mq	13.3	16.4	56.8	25.4	23.0	28.3	10.9	41.7	17.0	8.57	20.4	12.3
h_A	36	40	152	66	61	73	29	112	44	23	53	32

Reihe: 2001-2005	Mittlere Monatsmittel in m³/s (MQ),l/s.km²(Mq) bzw. -summen in mm (h_A)											
MQ	0.88	0.87	1.00	0.64	0.47	0.67	0.46	0.87	0.64	0.59	0.62	0.68
Mq	21.7	21.4	24.8	15.8	11.5	16.4	11.3	21.4	15.8	14.6	15.3	16.8
h_A	58	52	66	41	31	43	30	57	41	39	40	43
Reihe: 1983-2006	Mittlere Monatsmittel mit Extremwerten in m³/s											
NQ	0.22	0.24	0.16	0.13	0.21	0.15	0.16	0.13	0.14	0.15	0.17	0.21
NQ_T	0.22	0.25	0.17	0.13	0.21	0.16	0.16	0.14	0.14	0.15	0.17	0.21
MNQ_T	0.42	0.43	0.46	0.46	0.37	0.32	0.31	0.30	0.31	0.33	0.37	0.40
NMQ	0.28	0.32	0.36	0.30	0.29	0.23	0.18	0.15	0.17	0.20	0.21	0.25
MQ	0.37	0.81	1.03	0.75	0.60	0.75	0.72	0.85	0.67	0.56	0.64	0.83
HMQ	1.71	2.22	2.36	1.75	1.27	1.77	2.13	3.79	1.58	1.44	1.38	2.02
MHQ	5.02	5.32	6.95	4.13	4.09	8.09	7.82	8.39	5.81	3.61	3.38	6.92
HQ	18.7	19.7	15.7	16.2	15.8	24.1	27.3	30.2	17.8	16.5	9.96	16.1

Jahreswerte in m³/s (Q),l/s.km²(Mq), mm (h_A)									
	Berichtsjahr			Reihe: 2001 - 2005			Reihe: 1983 - 2006		
NQ	0.27	15.09.		0.13	09.04.2005		0.13	09.04.2005	
NQ_T	0.27	16.09.					0.13	08.04.2005	
$MJNQ_T$							0.23		
NJMQ							0.46		2003
MQ,Mq,h_A	0.93	22.9	722	0.69	17.1	540	0.75	18.4	581
HJMQ							1.02		1988
MJHQ							17.4		
HQ	18.6	07.08.		20.6	12.08.2002		30.2	02.08.1991	
NNQ seit 1983:	0.13	09.04.2005		HHQ seit 1983:	30.2	02.08.1991			

Berichtsjahr(J)	Überschreitungsdauer der Abflüsse in Tagen											Reihe(R): 2001-2005
m³/s	Tage(J)	Tage(R)	m³/s	Tage(J)	Tage(R)	m³/s	Tage(J)	Tage(R)	m³/s	Tage(J)	Tage(R)	
10000			500			20.0			1.00	77	52.4	
8000			350			16.0		0.2	0.80	100	81.6	
6000			250			12.0	1	0.6	0.60	147	117.8	
4000			180			9.00	2	0.6	0.40	268	197.4	
3000			140			7.00	3	3.0	0.30	353	267.4	
2000			100			5.00	10	4.6	0.20	365	337.8	
1600			80.0			3.50	14	6.4	0.10		365.2	
1200			60.0			2.50	20	12.0	0.06			
900			40.0			1.80	32	20.4	0.03			
700			30.0			1.40	51	28.4	0.00			

von Jun bis Sep Verkrautung
Im Jän,Feb durch Eis beeinflusst
Im Jän,Jul,Okt nach ergänzten Wasserständen ermittelt

Nr. 198 Oberndorf Salzach

Mst.Nr. 203539 Art: Schreibpegel Einzugsgebiet: 6120.0 km²

Zuleitungen aus: 76.1 km² Ableitungen aus: 30.7 km² E(wirksam): 6165.4 km²

Monat	I	II	III	IV	V	VI	VII	VIII	IX	X	XI	XII
Tag	Tägliche Abflüsse 2006 in m³/s											
1.	97.1	84.3	100	514	432	489	398	236	347	130	133	132
2.	100	89.6	99.7	536	382	462	343	291	286	135	136	122
3.	97.7	93.5	103	518	378	575	319	315	255	139	137	124
4.	96.2	91.1	101	472	403	663	310	611	242	204	133	127
5.	94.7	83.7	94.6	392	432	620	294	461	244	214	133	141
6.	93.4	85.2	89.3	362	414	495	323	638	232	171	142	129
7.	93.2	94.0	99.2	313	383	429	397	1402	218	154	137	131
8.	90.6	87.3	97.3	273	362	388	429	749	319	156	140	119
9.	96.0	85.5	151	283	368	385	353	490	239	154	161	122
10.	104	85.9	189	318	372	355	377	400	200	134	272	168
11.	101	87.3	139	351	354	352	301	363	194	137	172	154
12.	95.8	80.5	122	278	337	386	289	349	186	131	302	132
13.	97.1	80.5	108	244	363	406	320	343	186	124	290	118
14.	90.4	86.8	110	257	406	417	271	339	184	120	379	114
15.	84.9	89.1	110	302	381	426	270	337	185	114	430	111
16.	83.2	99.9	106	354	392	423	229	285	183	109	292	110
17.	88.5	138	102	413	558	459	217	269	175	110	228	114
18.	99.3	126	102	428	546	479	220	263	201	103	192	129
19.	99.6	120	92.8	394	796	499	208	253	742	104	172	118
20.	91.6	120	105	366	755	624	205	243	373	104	174	107
21.	91.4	126	137	372	637	526	207	269	250	99.7	167	107
22.	93.9	130	146	400	538	509	263	254	200	97.8	187	97.7
23.	93.0	129	169	408	566	663	208	253	180	101	182	89.7
24.	91.4	117	159	450	464	450	238	228	163	106	161	85.2
25.	92.9	108	196	466	395	429	211	381	162	126	157	86.1
26.	92.1	107	330	483	364	420	199	260	163	111	158	85.0
27.	96.3	102	518	554	700	394	203	224	168	109	153	86.4
28.	89.5	96.6	614	631	742	455	200	254	156	110	143	92.0
29.	83.7		631	671	745	603	293	298	140	115	134	89.1
30.	86.9		416	524	613	549	283	350	134	208	136	89.3
31.	90.6		475		521		227	458		146		85.4
	Extremwerte in m³/s											
am	13.	01.	02.	12.	09.	27.	27.	27.	30.	19.	04.	28.
NQ	69.9	65.2	74.7	215	271	329	166	196	106	76.8	117	72.0
HQ	138	148	762	752	972	763	520	1841	1059	261	661	187
am	31.	17.	29.	29.	27.	04.	08.	07.	19.	04.	14.	10.
	Monatsmittel in m³/s(MQ),l/s.km²(Mq) bzw.Monatssummen in mm (h_A)											
MQ	93.4	101	194	411	487	478	278	383	230	131	191	113
Mq	15.1	16.3	31.5	66.6	79.0	77.5	45.0	62.1	37.4	21.3	31.0	18.4
h_A	41	40	84	173	212	201	121	166	97	57	80	48

Reihe: 2001-2005	Mittlere Monatsmittel in m³/s (MQ),l/s.km²(Mq) bzw. -summen in mm (h_A)											
MQ	127	139	232	255	368	364	347	327	274	202	160	137
Mq	20.6	22.5	37.6	41.4	59.8	59.0	56.2	53.0	44.5	32.7	25.9	22.3
h_A	55	54	101	107	160	153	151	142	115	88	67	58
Reihe: 1961-2006	Mittlere Monatsmittel mit Extremwerten in m³/s											
NQ	40.4	37.6	36.0	48.2	102	170	115	103	64.0	60.0	49.2	45.2
NQ_T	57.0	54.1	43.3	81.9	119	184	167	138	109	84.0	72.2	61.7
MNQ_T	95.7	97.8	110	174	258	285	246	205	159	124	112	103
NMQ	72.0	64.5	87.5	112	237	278	216	174	142	98.9	90.1	81.0
MQ	120	125	180	269	392	406	367	317	235	173	150	139
HMQ	213	193	333	411	670	857	646	605	384	306	333	267
MHQ	255	251	456	522	740	863	929	890	588	390	372	372
HQ	608	790	1580	952	1355	2186	2077	2884	1339	1342	1561	1874

Jahreswerte in m³/s (Q),l/s.km²(Mq), mm (h_A)									
	Berichtsjahr			Reihe: 2001 - 2005			Reihe: 1961 - 2006		
NQ	65.2	01.02.		53.1	06.11.2001		36.0	04.03.1963	
NQ_T	80.5	13.02.					43.3	04.03.1963	
$MJNQ_T$							83.2		
NJMQ							171		1971
MQ,Mq,h_A	258	41.9	1320	244	39.6	1250	240	38.9	1228
HJMQ							320		1965
MJHQ							1355		
HQ	1841	07.08.		2884	12.08.2002		2884	12.08.2002	
NNQ seit 1961:	36.0	04.03.1963		HHQ seit 1961:	2884	12.08.2002			

Berichtsjahr(J)	Überschreitungsdauer der Abflüsse in Tagen											Reihe(R): 2001-2005
m³/s	Tage(J)	Tage(R)	m³/s	Tage(J)	Tage(R)	m³/s	Tage(J)	Tage(R)	m³/s	Tage(J)	Tage(R)	
10000			500	36	17.0	20.0			1.00			
8000			350	107	60.0	16.0			0.80			
6000			250	154	142.2	12.0			0.60			
4000			180	196	217.2	9.00			0.40			
3000			140	227	273.8	7.00			0.30			
2000		0.2	100	302	352.4	5.00			0.20			
1600		1.0	80.0	365	364.8	3.50			0.10			
1200	1	1.6	60.0		365.2	2.50			0.06			
900	1	2.8	40.0			1.80			0.03			
700	8	5.6	30.0			1.40			0.00			

Abflussmessungen vom WWA Traunstein durchgeführt
siehe Tabelle Überleitungen u. Speicherungen d. Berichtsjahrs
Im Jän,Feb,Mrz,Apr,Mai,Jun,Jul,Aug,Sep,Nov,Dez n.erg.W.erm.

Abflüsse

Nr. 200 Steinwag Moosache

Mst.Nr. 204545 Art: Schreibpegel Einzugsgebiet: 69.9 km²

Monat	I	II	III	IV	V	VI	VII	VIII	IX	X	XI	XII
Tag	Tägliche Abflüsse 2006 in m³/s											
1.	0.71	0.23	0.56	5.15	1.06	5.63	0.76	0.18	0.58	0.19	0.13	0.34
2.	1.09	0.21	0.44	3.25	0.73	4.97	0.71	0.16	0.43	0.22	0.13	0.32
3.	1.09	0.20	0.37	2.59	0.57	2.46	0.54	0.38	0.35	0.21	0.20	0.29
4.	0.96	0.19	0.38	2.39	0.47	2.19	0.45	1.55	0.30	0.65	0.22	0.31
5.	0.86	0.18	0.35	1.78	0.39	2.80	0.38	1.45	0.26	0.48	1.24	0.62
6.	0.82	0.18	0.31	2.72	0.34	2.35	0.33	2.49	0.24	0.37	1.68	0.52
7.	0.77	0.21	0.30	2.52	0.30	1.77	0.36	8.07	0.23	0.29	0.74	0.50
8.	0.73	0.29	0.27	1.54	0.27	1.25	0.35	7.48	0.50	0.25	0.47	0.45
9.	0.69	0.30	3.58	1.13	0.24	0.91	0.34	5.06	0.30	0.22	0.39	0.55
10.	0.65	0.26	6.64	0.91	0.22	0.71	0.75	2.68	0.24	0.20	0.33	1.55
11.	0.59	0.26	4.95	1.95	0.23	0.59	0.45	1.88	0.19	0.19	0.29	1.08
12.	0.52	0.23	2.83	2.48	0.20	0.50	0.34	1.37	0.16	0.17	1.10	0.77
13.	0.47	0.23	1.80	1.63	0.18	0.42	0.29	1.13	0.15	0.16	2.47	0.63
14.	0.41	0.22	1.24	1.16	0.66	0.38	0.28	0.87	0.15	0.16	1.42	0.52
15.	0.37	0.23	0.95	0.89	0.56	0.38	0.25	0.72	0.15	0.15	1.44	0.45
16.	0.32	0.80	0.76	0.85	0.39	0.35	0.20	0.58	0.16	0.14	0.89	0.39
17.	0.30	2.64	0.65	0.83	0.81	0.58	0.17	0.46	0.16	0.13	0.63	0.39
18.	0.36	2.50	0.58	1.14	0.56	0.38	0.17	0.37	0.21	0.12	0.50	0.44
19.	0.44	2.18	0.62	0.79	1.28	0.31	0.16	0.30	3.35	0.12	0.42	0.42
20.	0.40	2.01	0.81	0.64	0.74	0.46	0.16	0.25	1.98	0.12	0.55	0.38
21.	0.49	1.88	1.23	0.53	0.51	0.33	0.15	0.24	0.84	0.12	0.55	0.36
22.	0.61	2.08	2.58	0.47	0.41	1.71	0.16	0.35	0.56	0.12	1.28	0.32
23.	0.53	1.67	4.41	0.45	0.31	9.02	0.14	0.28	0.43	0.11	1.53	0.29
24.	0.48	1.31	4.68	0.39	0.28	5.48	0.14	0.28	0.35	0.13	0.89	0.28
25.	0.45	1.07	5.49	0.36	0.25	2.04	0.13	0.76	0.30	0.14	0.67	0.27
26.	0.40	0.90	7.49	0.34	0.44	1.14	0.12	0.40	0.27	0.12	0.53	0.25
27.	0.34	0.76	8.51	0.50	1.22	0.95	0.12	0.30	0.25	0.12	0.47	0.24
28.	0.31	0.63	8.13	0.65	2.78	0.88	0.11	0.38	0.23	0.12	0.44	0.22
29.	0.28		10.9	2.12	3.33	0.93	0.11	0.43	0.22	0.15	0.40	0.25
30.	0.27		8.41	1.90	2.77	1.19	0.11	0.64	0.20	0.19	0.37	0.25
31.	0.25		5.61		2.84		0.11	0.80		0.15		0.25
	Extremwerte in m³/s											
am	31.	05.	08.	26.	13.	19.	28.	01.	13.	23.	02.	28.
NQ	0.23	0.17	0.25	0.34	0.18	0.29	0.10	0.12	0.15	0.11	0.13	0.21
HQ	1.15	3.36	11.4	5.98	5.36	9.75	0.90	8.88	4.37	0.78	3.16	1.74
am	02.	17.	29.	01.	28.	23.	01.	07.	19.	04.	13.	10.
	Monatsmittel in m³/s(MQ),l/s.km²(Mq) bzw.Monatssummen in mm (h_A)											
MQ	0.55	0.85	3.09	1.47	0.82	1.77	0.29	1.36	0.46	0.19	0.75	0.45
Mq	7.83	12.2	44.2	21.0	11.7	25.3	4.09	19.5	6.55	2.77	10.7	6.41
h_A	21	29	118	54	31	66	11	52	17	7	28	17

Reihe: 2001-2005	Mittlere Monatsmittel in m³/s (MQ),l/s.km²(Mq) bzw. -summen in mm (h_A)											
MQ	1.02	1.07	1.34	0.79	0.41	0.74	0.37	0.97	0.74	0.67	0.73	0.83
Mq	14.6	15.3	19.2	11.3	5.92	10.5	5.33	13.8	10.6	9.52	10.4	11.9
h_A	39	37	51	29	16	27	14	37	28	26	27	31
Reihe: 1976-2006	Mittlere Monatsmittel mit Extremwerten in m³/s											
NQ	0.05	0.09	0.18	0.12	0.11	0.06	0.06	.023	.028	.035	.017	.019
NQ_T	0.05	0.10	0.18	0.12	0.11	0.06	0.06	.025	.032	.035	.026	.019
MNQ_T	0.26	0.30	0.35	0.31	0.18	0.18	0.17	0.17	0.18	0.19	0.24	0.29
NMQ	0.19	0.21	0.26	0.17	0.18	0.17	0.11	0.06	0.09	0.14	0.06	0.10
MQ	0.83	1.05	1.24	0.90	0.58	0.87	0.77	0.91	0.68	0.59	0.76	1.06
HMQ	2.09	2.54	3.09	2.50	1.65	2.47	2.57	3.64	2.17	1.95	2.25	2.70
MHQ	3.95	4.93	5.37	3.77	3.44	5.44	4.48	5.40	4.17	3.11	3.47	5.34
HQ	11.0	11.7	11.4	11.0	9.37	13.7	15.2	19.2	9.62	9.39	11.7	10.4

Jahreswerte in m³/s (Q),l/s.km²(Mq), mm (h_J)									
	Berichtsjahr			Reihe: 2001 - 2005			Reihe: 1976 - 2006		
NQ	0.10	28.07.		.017	27.11.2003		.017	27.11.2003	
NQ_T	0.11	28.07.					.019	10.12.2003	
$MJNQ_T$							0.10		
NJMQ							0.44		2003
MQ,Mq,h_A	1.00	14.4	453	0.81	11.5	363	0.85	12.2	385
HJMQ							1.34		1979
MJHQ							10.8		
HQ	11.4	29.03.		12.0	13.08.2002		19.2	02.08.1991	

NNQ seit 1976: .017 27.11.2003 **HHQ seit** 1976: 19.2 02.08.1991

Berichtsjahr(J) Überschreitungsdauer der Abflüsse in Tagen Reihe(R): 2001-2005											
m³/s	Tage(J)	Tage(R)	m³/s	Tage(J)	Tage(R)	m³/s	Tage(J)	Tage(R)	m³/s	Tage(J)	Tage(R)
10000			500			20.0			1.00	87	72.2
8000			350			16.0			0.80	108	93.2
6000			250			12.0			0.60	139	123.2
4000			180			9.00	2	1.2	0.40	199	173.8
3000			140			7.00	8	3.2	0.30	254	208.0
2000			100			5.00	15	9.2	0.20	313	268.6
1600			80.0			3.50	20	15.6	0.10	365	335.6
1200			60.0			2.50	35	24.8	0.06		356.2
900			40.0			1.80	53	38.2	0.03		363.8
700			30.0			1.40	66	50.2	0.00		365.2

Im Mrz,Apr,Nov,Dez nach ergänzten Wasserständen ermittelt

Nr. 202 Au-St.Georgen bei Salzburg Moosache

Mst.Nr. 203547 Art: Schreibpegel Einzugsgebiet: 88.1 km²

Monat	I	II	III	IV	V	VI	VII	VIII	IX	X	XI	XII
Tag	Tägliche Abflüsse 2006 in m³/s											
1.	0.73	0.21	0.65	3.99	1.41	5.60	0.93	0.41	0.72	0.29	0.46	0.56
2.	1.08	0.20	0.56	2.48	1.05	5.03	0.83	0.42	0.60	0.33	0.49	0.53
3.	1.06	0.19	0.52	2.11	0.88	2.68	0.70	0.55	0.54	0.31	0.60	0.52
4.	0.90	0.18	0.53	2.13	0.82	2.25	0.60	1.48	0.48	0.61	0.72	0.53
5.	0.81	0.17	0.51	1.60	0.77	2.90	0.54	1.29	0.47	0.51	1.67	0.86
6.	0.75	0.16	0.47	2.45	0.73	2.43	0.52	1.98	0.44	0.46	1.99	0.78
7.	0.72	0.22	0.46	2.34	0.70	1.95	0.52	8.04	0.43	0.40	1.07	0.75
8.	0.68	0.29	0.44	1.41	0.67	1.45	0.52	6.90	0.73	0.37	0.76	0.72
9.	0.65	0.24	3.52	1.07	0.64	1.14	0.49	4.45	0.50	0.34	0.66	0.82
10.	0.60	0.22	6.88	0.90	0.64	0.98	0.66	2.31	0.43	0.33	0.64	1.92
11.	0.55	0.22	4.80	2.17	0.64	0.87	0.56	1.63	0.40	0.33	0.60	1.41
12.	0.54	0.19	2.78	2.93	0.61	0.80	0.49	1.22	0.39	0.31	1.33	0.99
13.	0.53	0.18	1.74	2.05	0.58	0.75	0.45	1.08	0.39	0.31	2.65	0.81
14.	0.53	0.17	1.23	1.56	0.95	0.71	0.45	0.83	0.39	0.31	1.72	0.72
15.	0.52	0.16	0.95	1.25	0.91	0.71	0.43	0.75	0.39	0.28	1.78	0.65
16.	0.51	0.76	0.79	1.15	0.76	0.68	0.43	0.65	0.39	0.29	1.24	0.59
17.	0.50	2.59	0.69	1.21	1.07	0.94	0.41	0.57	0.37	0.29	0.93	0.58
18.	0.50	2.47	0.64	1.62	0.87	0.71	0.38	0.53	0.45	0.29	0.77	0.62
19.	0.43	2.16	0.66	1.19	1.48	0.67	0.39	0.48	3.75	0.28	0.68	0.61
20.	0.40	1.99	0.77	1.00	1.01	0.77	0.39	0.45	2.19	0.27	0.81	0.57
21.	0.42	1.81	1.09	0.95	0.82	0.67	0.36	0.45	0.94	0.29	0.85	0.54
22.	0.53	2.02	2.15	0.92	0.74	4.06	0.38	0.54	0.61	0.29	1.47	0.51
23.	0.50	1.66	3.39	0.92	0.66	10.0	0.37	0.49	0.48	0.28	1.90	0.48
24.	0.45	1.31	3.63	0.89	0.66	5.43	0.37	0.52	0.38	0.29	1.23	0.48
25.	0.41	1.07	5.03	0.90	0.59	2.03	0.36	0.90	0.36	0.31	0.93	0.43
26.	0.37	0.92	9.18	0.92	0.71	1.22	0.34	0.60	0.34	0.32	0.79	0.43
27.	0.34	0.80	10.1	1.11	1.35	1.02	0.33	0.51	0.32	0.30	0.70	0.43
28.	0.31	0.70	9.33	1.37	2.90	1.02	0.34	0.57	0.32	0.27	0.64	0.43
29.	0.28		13.9	2.60	3.44	1.06	0.36	0.58	0.31	0.36	0.62	0.43
30.	0.25		9.16	2.27	2.99	1.41	0.35	0.76	0.31	0.50	0.58	0.43
31.	0.22		5.93		2.96		0.36	0.91		0.47		0.43
	Extremwerte in m³/s											
am	31.	07.	08.	25.	12.	29.	26.	18.	28.	20.	01.	01.
NQ	0.21	0.15	0.35	0.69	0.47	0.49	0.17	0.29	0.24	0.13	0.23	0.43
HQ	1.23	3.33	15.6	5.32	6.51	18.4	1.05	11.3	6.17	0.69	3.39	2.11
am	02.	17.	29.	01.	28.	22.	01.	07.	19.	04.	13.	10.
	Monatsmittel in m³/s(MQ),l/s.km²(Mq) bzw.Monatssummen in mm (h_A)											
MQ	0.55	0.83	3.31	1.65	1.13	2.07	0.47	1.38	0.63	0.34	1.04	0.66
Mq	6.25	9.44	37.5	18.7	12.8	23.4	5.35	15.7	7.12	3.88	11.8	7.53
h_A	17	23	101	49	34	61	14	42	18	10	31	20

Reihe: 2001-2005	Mittlere Monatsmittel in m³/s (MQ),l/s.km²(Mq) bzw. -summen in mm (h_A)											
MQ	1.23	1.29	1.58	0.98	0.57	0.86	0.46	1.05	0.76	0.74	0.89	1.05
Mq	14.0	14.6	17.9	11.1	6.48	9.73	5.21	12.0	8.59	8.38	10.1	11.9
h_A	37	35	48	29	17	25	14	32	22	22	26	31
Reihe: 1981-2006	Mittlere Monatsmittel mit Extremwerten in m³/s											
NQ	.048	0.09	0.14	0.09	.010	.006	.013	.006	.007	.020	.028	0.06
NQ_T	0.12	0.16	0.30	0.26	0.15	0.09	0.12	0.10	.042	0.12	0.11	0.12
MNQ_T	0.44	0.44	0.52	0.49	0.37	0.35	0.32	0.32	0.33	0.34	0.42	0.48
NMQ	0.44	0.37	0.54	0.36	0.22	0.23	0.20	0.14	0.15	0.24	0.14	0.19
MQ	1.11	1.23	1.55	1.06	0.77	1.01	1.01	1.12	0.81	0.75	0.92	1.32
HMQ	3.43	3.25	3.53	3.19	2.17	3.43	3.70	6.05	1.90	1.79	2.42	3.10
MHQ	5.79	6.36	7.56	4.69	4.18	6.36	5.90	7.52	4.47	3.72	3.86	6.99
HQ	17.2	20.0	19.5	20.3	13.6	19.6	24.9	55.9	15.5	12.8	11.5	14.0

Jahreswerte in m³/s (Q),l/s.km²(Mq), mm (h_J)									
	Berichtsjahr			Reihe: 2001 - 2005			Reihe: 1981 - 2006		
NQ	0.13	20.10.		.020	27.10.2003		.006	11.08.1998	
NQ_T	0.16	06.02.					.042	21.09.1986	
$MJNQ_T$							0.21		
NJMQ							0.54		2003
MQ,Mq,h_A	1.17	13.3	420	0.95	10.8	340	1.06	12.0	378
HJMQ							1.42		1985
MJHQ							17.2		
HQ	18.4	22.06.		18.7	12.08.2002		55.9	02.08.1991	

NNQ seit 1951: .006 11.08.1998 **HHQ seit** 1951: 55.9 02.08.1991

Berichtsjahr(J) Überschreitungsdauer der Abflüsse in Tagen Reihe(R): 2001-2005											
m³/s	Tage(J)	Tage(R)	m³/s	Tage(J)	Tage(R)	m³/s	Tage(J)	Tage(R)	m³/s	Tage(J)	Tage(R)
10000			500			20.0			1.00	104	81.8
8000			350			16.0			0.80	140	106.4
6000			250			12.0	1	1.2	0.60	206	138.4
4000			180			9.00	6	1.8	0.40	292	220.4
3000			140			7.00	7	5.4	0.30	335	289.8
2000			100			5.00	14	9.8	0.20	357	329.2
1600			80.0			3.50	21	17.6	0.10	365	364.8
1200			60.0			2.50	33	29.2	0.06		365.2
900			40.0			1.80	57	43.8	0.03		
700			30.0			1.40	74	57.2	0.00		

Im Jän,Feb,Mrz,Dez durch Eis beeinflusst
Im Jän,Feb,Mrz,Apr,Jul,Dez nach ergänzten Wasserständen erm.

Abflüsse

Nr. 211 Laimhausmühle Mattig

Mst.Nr. 204586 Art: Schreibpegel Einzugsgebiet: 66.6 km²

Monat	I	II	III	IV	V	VI	VII	VIII	IX	X	XI	XII
Tag	Tägliche Abflüsse 2006 in m³/s											
1.	1.14	1.05	1.67	7.25	2.77	3.87	1.60	0.85	1.53	1.47	0.82	1.61
2.	1.17	1.02	1.61	6.82	2.69	4.01	1.56	0.85	1.50	1.40	0.83	1.60
3.	1.21	1.00	1.58	6.45	2.59	3.96	1.49	0.90	1.46	1.33	0.97	1.56
4.	1.10	0.99	1.63	6.12	2.48	3.99	1.34	1.00	1.41	1.41	0.98	1.50
5.	1.05	0.99	1.65	5.71	2.39	4.06	1.25	0.99	1.34	1.37	1.06	1.48
6.	1.04	0.99	1.63	5.60	2.30	4.05	1.25	1.23	1.29	1.37	1.13	1.48
7.	1.01	0.99	1.61	5.32	2.15	3.93	1.42	2.36	1.38	1.39	1.08	1.42
8.	0.98	0.99	1.55	5.02	1.94	3.78	1.43	2.40	1.83	1.33	1.06	1.35
9.	0.98	0.99	1.91	4.74	1.87	3.58	1.44	2.39	1.72	1.29	1.23	1.33
10.	1.01	0.99	2.41	4.44	1.75	3.43	1.51	2.32	1.70	1.26	1.34	1.48
11.	1.01	0.99	2.49	4.20	1.67	3.26	1.44	2.25	1.65	1.20	1.33	1.51
12.	0.98	0.99	2.51	4.19	1.64	2.96	1.37	2.19	1.64	1.12	1.48	1.51
13.	0.96	0.99	2.48	4.03	1.53	2.81	1.33	2.15	1.58	1.09	1.68	1.49
14.	0.94	0.99	2.44	3.86	1.64	2.68	1.30	2.12	1.53	1.06	1.73	1.44
15.	0.95	0.99	2.39	3.75	1.64	2.55	1.22	1.98	1.46	1.02	1.90	1.39
16.	0.93	1.07	2.34	3.65	1.63	2.45	1.11	1.94	1.42	0.95	1.90	1.35
17.	0.95	1.26	2.27	3.53	1.75	2.40	1.05	1.90	1.35	0.83	1.87	1.35
18.	0.96	1.29	2.21	3.55	1.77	2.27	1.00	1.74	1.30	0.84	1.82	1.35
19.	0.98	1.34	2.15	3.37	1.91	1.98	0.96	1.69	2.06	0.77	1.81	1.30
20.	0.99	1.45	2.03	3.21	1.92	1.95	0.88	1.63	2.17	0.76	1.78	1.27
21.	1.03	1.57	2.01	3.04	1.88	1.86	0.87	1.58	2.18	0.76	1.75	1.21
22.	1.03	1.59	2.06	2.90	1.83	1.94	0.88	1.59	2.11	0.78	1.81	1.17
23.	1.02	1.70	2.13	2.83	1.78	2.09	0.90	1.55	2.07	0.78	1.92	1.17
24.	1.09	1.70	2.21	2.65	1.71	2.02	0.97	1.51	1.97	0.80	1.95	1.16
25.	1.11	1.68	2.45	2.44	1.66	1.95	0.95	1.59	1.87	0.78	1.91	1.15
26.	1.11	1.67	3.39	2.37	1.68	1.83	0.94	1.54	1.82	0.77	1.89	1.10
27.	1.11	1.69	4.25	2.34	1.86	1.77	0.92	1.48	1.72	0.71	1.81	1.11
28.	1.11	1.69	5.18	2.35	2.16	1.67	0.90	1.41	1.66	0.74	1.79	1.09
29.	1.09		7.03	2.63	2.45	1.62	0.87	1.39	1.53	0.81	1.79	1.09
30.	1.08		7.45	2.77	2.73	1.62	0.86	1.42	1.52	0.83	1.67	1.12
31.	1.06		7.54		2.91		0.85	1.51		0.82		1.10
	Extremwerte in m³/s											
am	05.	02.	04.	27.	11.	19.	22.	01.	18.	21.	02.	26.
NQ	0.54	0.58	1.05	2.29	1.31	1.52	0.64	0.65	1.22	0.58	0.73	1.05
HQ	1.54	1.77	7.60	7.52	3.08	4.50	1.64	2.82	2.94	1.61	2.85	1.61
am	03.	20.	31.	01.	31.	01.	08.	07.	19.	04.	28.	01.
	Monatsmittel in m³/s(MQ),l/s.km²(Mq) bzw.Monatssummen in mm (h_A)											
MQ	1.04	1.24	2.78	4.04	2.02	2.74	1.16	1.66	1.66	1.03	1.54	1.33
Mq	15.6	18.6	41.8	60.6	30.3	41.2	17.4	24.9	24.9	15.4	23.1	20.0
h_A	42	45	112	157	81	107	47	67	65	41	60	52

Reihe: 2001-2005	Mittlere Monatsmittel in m³/s (MQ),l/s.km²(Mq) bzw. -summen in mm (h_A)											
MQ	1.49	1.68	1.83	1.69	1.32	1.36	1.23	1.71	1.28	1.28	1.23	1.29
Mq	22.4	25.2	27.5	25.4	19.8	20.4	18.5	25.7	19.2	19.3	18.5	19.3
h_A	60	61	74	66	53	53	49	69	50	52	48	50
Reihe: 1976-2006	Mittlere Monatsmittel mit Extremwerten in m³/s											
NQ	.033	0.46	0.49	0.40	0.26	0.20	0.05	0.11	0.06	.013	0.07	0.07
NQ_T	0.46	0.72	0.68	0.57	0.44	0.42	0.23	0.13	0.12	0.10	0.22	0.40
MNQ_T	1.12	1.14	1.31	1.37	0.97	0.88	0.94	0.98	0.88	0.86	0.92	1.03
NMQ	0.71	0.88	0.77	0.65	0.68	0.63	0.37	0.27	0.30	0.29	0.30	0.58
MQ	1.62	1.79	2.01	2.01	1.41	1.36	1.52	1.66	1.33	1.20	1.25	1.57
HMQ	3.08	3.52	3.74	4.04	2.87	2.74	4.10	5.62	2.61	2.62	2.96	3.98
MHQ	2.33	2.71	3.37	3.08	2.37	2.34	2.75	2.97	2.22	2.01	2.04	2.49
HQ	4.76	7.93	7.60	7.52	7.07	5.75	6.58	10.1	4.00	4.08	5.35	5.67

Jahreswerte in m³/s (Q),l/s.km²(Mq), mm (h_J)

	Berichtsjahr			Reihe: 2001 - 2005			Reihe: 1976 - 2006		
NQ	0.54	05.01.		0.06	28.07.2003		.013	17.10.1992	
NQ_T	0.71	27.10.					0.10	17.10.1992	
$MJNQ_T$							0.56		
NJMQ							0.93		2003
MQ,Mq,h_A	1.85	27.8	876	1.45	21.8	686	1.56	23.4	739
HJMQ							2.15		1979
MJHQ							5.27		
HQ	7.60	31.03.		10.1	13.08.2002		10.1	13.08.2002	

NNQ seit 1976: .013 17.10.1992 **HHQ seit** 1976: 10.1 13.08.2002

Berichtsjahr(J)	Überschreitungsdauer der Abflüsse in Tagen					Reihe(R): 2001-2005					
m³/s	Tage(J)	Tage(R)	m³/s	Tage(J)	Tage(R)	m³/s	Tage(J)	Tage(R)	m³/s	Tage(J)	Tage(R)
10000			500			20.0			1.00	305	229.4
8000			350			16.0			0.80	356	296.2
6000			250			12.0			0.60	365	333.2
4000			180			9.00		0.4	0.40		349.8
3000			140			7.00	4	1.2	0.30		356.0
2000			100			5.00	12	1.8	0.20		364.2
1600			80.0			3.50	32	5.4	0.10		365.2
1200			60.0			2.50	53	35.2	0.06		
900			40.0			1.80	128	103.2	0.03		
700			30.0			1.40	222	159.0	0.00		

Extremwerte beeinflusst
Im Jän,Apr,Mai,Sep,Dez nach ergänzten Wasserständen ermittelt

Nr. 212 Elexlochen Berndorfer Bach

Mst.Nr. 206698 Art: Schreibpegel Einzugsgebiet: 12.0 km²

Monat	I	II	III	IV	V	VI	VII	VIII	IX	X	XI	XII
Tag	Tägliche Abflüsse 2006 in m³/s											
1.	0.37	0.14	0.22	0.94	0.45	2.20	0.19	0.18	0.22	0.14	0.08	0.14
2.	0.38	0.14	0.21	0.78	0.37	1.04	0.18	0.11	0.19	0.14	0.09	0.13
3.	0.35	0.13	0.19	0.73	0.32	0.72	0.15	0.55	0.16	0.15	0.11	0.14
4.	0.32	0.13	0.19	0.71	0.30	1.06	0.14	0.90	0.15	0.41	0.12	0.15
5.	0.29	0.13	0.18	0.61	0.27	0.85	0.14	0.40	0.13	0.22	0.51	0.20
6.	0.26	0.12	0.17	0.78	0.25	0.76	0.37	1.91	0.13	0.17	0.48	0.16
7.	0.25	0.13	0.17	0.65	0.23	0.62	0.34	4.11	0.13	0.15	0.23	0.15
8.	0.24	0.14	0.16	0.53	0.22	0.52	0.23	1.10	1.20	0.14	0.17	0.14
9.	0.24	0.13	1.36	0.47	0.23	0.45	0.63	0.61	0.31	0.12	0.16	0.20
10.	0.23	0.13	1.55	0.44	0.23	0.42	0.35	0.48	0.23	0.11	0.15	0.53
11.	0.23	0.12	0.83	0.54	0.21	0.40	0.22	0.42	0.21	0.11	0.17	0.29
12.	0.22	0.11	0.57	0.65	0.20	0.37	0.19	0.41	0.19	0.11	0.58	0.23
13.	0.21	0.11	0.44	0.67	0.19	0.37	0.17	0.35	0.17	0.10	0.51	0.20
14.	0.20	0.12	0.37	0.54	0.43	0.35	0.16	0.30	0.16	0.10	0.50	0.18
15.	0.19	0.12	0.33	0.46	0.25	0.32	0.14	0.27	0.15	0.09	0.40	0.17
16.	0.19	0.58	0.30	0.46	0.26	0.31	0.14	0.24	0.15	0.09	0.28	0.16
17.	0.19	0.98	0.28	0.64	0.46	0.31	0.12	0.22	0.14	0.09	0.23	0.16
18.	0.23	0.57	0.26	0.71	0.29	0.28	0.12	0.20	0.21	0.09	0.20	0.17
19.	0.22	0.58	0.25	0.49	0.57	0.27	0.12	0.18	1.44	0.08	0.19	0.15
20.	0.21	0.49	0.25	0.42	0.33	0.28	0.11	0.18	0.47	0.08	0.21	0.14
21.	0.26	0.56	0.30	0.37	0.26	0.31	0.19	0.17	0.31	0.08	0.19	0.13
22.	0.24	0.49	0.54	0.34	0.23	0.55	0.21	0.30	0.26	0.08	0.53	0.12
23.	0.21	0.37	0.65	0.33	0.22	0.44	0.12	0.19	0.23	0.08	0.36	0.12
24.	0.21	0.33	0.62	0.30	0.21	0.26	0.11	0.24	0.20	0.10	0.27	0.11
25.	0.20	0.30	1.66	0.27	0.19	0.22	0.10	0.31	0.19	0.09	0.22	0.10
26.	0.18	0.27	4.53	0.26	0.40	0.20	0.10	0.18	0.18	0.08	0.20	0.11
27.	0.17	0.25	3.36	0.31	0.54	0.26	0.09	0.19	0.16	0.08	0.18	0.10
28.	0.17	0.24	2.43	0.43	1.34	0.20	0.09	0.18	0.15	0.08	0.17	0.10
29.	0.16		3.25	1.03	0.71	0.23	0.09	0.22	0.15	0.13	0.16	0.11
30.	0.15		1.26	0.71	0.84	0.24	0.09	0.33	0.14	0.12	0.14	0.10
31.	0.14		1.28		1.01		0.10	0.32		0.09		0.10
	Extremwerte in m³/s											
am	03.	11.	05.	26.	10.	27.	19.	01.	08.	28.	03.	31.
NQ	0.05	.038	0.09	0.25	0.18	0.18	0.07	0.10	0.12	0.07	0.07	0.10
HQ	0.77	1.41	7.65	2.59	4.15	3.45	5.53	9.30	4.10	0.88	1.16	0.82
am	03.	17.	26.	17.	28.	01.	09.	07.	19.	04.	14.	10.
	Monatsmittel in m³/s(MQ),l/s.km²(Mq) bzw.Monatssummen in mm (h_A)											
MQ	0.23	0.28	0.91	0.55	0.39	0.49	0.18	0.51	0.27	0.12	0.26	0.16
Mq	19.1	23.5	75.7	46.0	32.3	41.1	14.8	42.3	22.5	9.93	21.6	13.4
h_A	51	57	203	119	87	107	40	113	58	27	56	35

Reihe: 2001-2005	Mittlere Monatsmittel in m³/s (MQ),l/s.km²(Mq) bzw. -summen in mm (h_A)											
MQ	0.28	0.27	0.35	0.25	0.15	0.20	0.15	0.34	0.23	0.21	0.21	0.24
Mq	23.0	22.2	29.5	20.9	12.3	16.7	12.5	28.7	19.1	17.6	17.6	19.8
h_A	62	54	79	54	33	43	33	77	50	47	45	51
Reihe: 1985-2006	Mittlere Monatsmittel mit Extremwerten in m³/s											
NQ	.025	.010	.016	.005	.019	.010	.017	.010	.019	.005	.010	.015
NQ_T	.040	.016	.029	.005	.022	.016	.019	.014	.025	.005	.010	.016
MNQ_T	0.10	0.10	0.12	0.13	0.08	0.08	0.07	0.07	0.07	0.08	0.09	0.11
NMQ	0.10	0.05	0.07	.026	.050	0.05	.040	.029	.045	.016	.050	0.08
MQ	0.25	0.28	0.42	0.28	0.19	0.24	0.23	0.30	0.21	0.18	0.21	0.32
HMQ	0.60	0.87	1.04	0.62	0.40	0.59	0.77	1.37	0.52	0.49	0.51	1.06
MHQ	1.77	2.35	3.81	1.67	1.76	3.33	3.70	4.81	2.18	1.50	1.34	2.65
HQ	5.81	10.5	11.8	5.86	4.15	10.4	14.6	19.2	7.53	6.16	3.48	8.71

Jahreswerte in m³/s (Q),l/s.km²(Mq), mm (h_J)

	Berichtsjahr			Reihe: 2001 - 2005			Reihe: 1985 - 2006		
NQ	.038	11.02.		.016	10.08.2003		.005	16.04.1991	
NQ_T	0.08	28.10.					.005	15.04.1991	
$MJNQ_T$							.037		
NJMQ							0.13		2003
MQ,Mq,h_A	0.36	30.2	953	0.24	20.1	633	0.26	21.6	682
HJMQ							0.36		2006
MJHQ							8.96		
HQ	9.30	07.08.		19.2	06.08.2002		19.2	06.08.2002	

NNQ seit 1985: .005 16.04.1991 **HHQ seit** 1985: 19.2 06.08.2002

Berichtsjahr(J)	Überschreitungsdauer der Abflüsse in Tagen					Reihe(R): 2001-2005					
m³/s	Tage(J)	Tage(R)	m³/s	Tage(J)	Tage(R)	m³/s	Tage(J)	Tage(R)	m³/s	Tage(J)	Tage(R)
10000			500			20.0			1.00	20	9.8
8000			350			16.0			0.80	26	13.8
6000			250			12.0			0.60	45	22.0
4000			180			9.00			0.40	91	48.0
3000			140			7.00		0.2	0.30	130	74.8
2000			100			5.00		0.2	0.20	214	130.8
1600			80.0			3.50	2	0.8	0.10	345	256.2
1200			60.0			2.50	4	0.8	0.06	365	312.8
900			40.0			1.80	7	4.0	0.03		357.8
700			30.0			1.40	10	5.8	0.00		365.2

Im Jän,Feb durch Eis beeinflusst
Im Jän,Feb nach ergänzten Wasserständen ermittelt

Abflüsse

Nr. 214 Pfaffstätt Mattig

Mst.Nr. 204610 Art: Schreibpegel Einzugsgebiet: 136.0 km²

Monat	I	II	III	IV	V	VI	VII	VIII	IX	X	XI	XII
Tag	Tägliche Abflüsse 2006 in m³/s											
1.	1.90	1.27	2.35	10.0	5.51	7.50	2.02	1.53	2.09	1.86	1.20	1.88
2.	2.30	1.28	2.27	9.26	4.80	7.25	1.95	1.40	1.96	1.80	1.24	1.82
3.	1.99	1.22	2.22	8.78	4.28	6.23	1.84	1.87	1.89	1.68	1.31	1.78
4.	1.88	1.19	2.28	8.75	3.95	5.80	1.68	3.40	1.81	2.53	1.39	1.80
5.	1.83	1.16	2.17	8.50	3.57	6.10	1.61	2.12	1.74	1.96	2.70	1.93
6.	1.77	1.23	2.07	9.04	3.26	5.61	1.96	5.33	1.67	1.83	2.48	1.81
7.	1.69	1.35	2.09	8.64	3.00	5.08	2.78	13.7	1.60	1.76	1.77	1.81
8.	1.65	1.46	2.08	8.03	2.75	4.61	2.27	4.75	5.12	1.69	1.62	1.79
9.	1.62	1.57	4.11	7.56	2.58	4.26	2.46	3.81	2.47	1.64	1.59	1.85
10.	1.50	1.46	8.66	6.90	2.51	4.03	2.47	3.31	2.24	1.67	1.68	2.90
11.	1.18	1.49	6.30	7.57	2.41	3.82	1.93	3.11	2.12	1.61	1.72	2.22
12.	1.22	1.49	4.32	7.45	2.38	3.63	1.82	3.03	2.03	1.51	3.09	1.98
13.	1.29	1.41	3.69	7.28	2.32	3.44	1.74	2.86	1.96	1.52	3.20	1.89
14.	1.26	1.42	3.46	7.20	3.50	3.34	1.68	2.70	1.89	1.47	2.71	1.81
15.	1.30	1.70	3.20	6.91	3.28	3.23	1.60	2.56	1.81	1.41	2.79	1.77
16.	1.11	2.21	2.96	6.75	2.82	3.16	1.52	2.44	1.77	1.40	2.40	1.70
17.	1.13	3.37	2.83	6.87	3.55	3.20	1.41	2.31	1.69	1.32	2.22	1.71
18.	1.30	2.89	2.81	6.92	3.06	3.02	1.43	2.18	1.68	1.30	2.11	1.72
19.	1.50	2.97	2.55	6.15	3.81	2.91	1.43	2.09	6.44	1.30	2.08	1.65
20.	1.63	2.66	2.49	5.60	3.29	3.19	1.35	2.02	3.37	1.25	2.13	1.62
21.	1.79	2.60	2.66	5.18	2.90	2.87	1.34	1.94	2.86	1.27	2.06	1.57
22.	2.12	3.32	3.32	4.91	2.76	4.47	1.51	2.18	2.67	1.20	3.10	1.54
23.	1.93	2.92	4.15	4.87	2.61	3.76	1.34	2.01	2.54	1.21	2.80	1.50
24.	1.51	2.71	4.08	4.64	2.51	2.31	1.43	1.97	2.41	1.22	2.48	1.46
25.	1.53	2.57	6.08	4.46	2.40	2.04	1.43	2.38	2.32	1.19	2.29	1.44
26.	1.78	2.51	10.1	4.30	2.83	1.92	1.41	1.98	2.23	1.22	2.21	1.40
27.	1.58	2.41	10.6	5.28	4.47	2.32	1.38	1.94	2.15	1.17	2.11	1.39
28.	1.49	2.26	10.6	5.98	5.04	2.13	1.38	1.90	2.07	1.18	2.06	1.39
29.	1.42		12.3	7.61	6.07	2.12	1.38	2.01	1.98	1.37	2.02	1.44
30.	1.33		10.9	6.74	5.20	2.12	1.33	2.38	1.91	1.39	1.91	1.40
31.	1.28		10.8		4.72		1.36	2.41		1.23		1.39
	Extremwerte in m³/s											
am	11.	05.	08.	26.	11.	26.	15.	02.	07.	26.	01.	31.
NQ	0.90	1.13	1.95	4.11	2.06	1.43	1.09	0.81	1.24	0.85	0.67	1.09
HQ	2.40	3.76	12.7	10.6	7.69	10.7	9.02	19.8	13.9	4.55	5.62	3.78
am	02.	22.	29.	01.	29.	22.	09.	07.	19.	04.	05.	10.
	Monatsmittel in m³/s(MQ),l/s.km²(Mq) bzw.Monatssummen in mm (h_A)											
MQ	1.57	2.00	4.85	6.94	3.49	3.85	1.68	2.89	2.35	1.49	2.15	1.72
Mq	11.6	14.7	35.6	51.0	25.6	28.3	12.4	21.3	17.3	11.0	15.8	12.7
h_A	31	36	95	132	69	73	33	57	45	29	41	33

Reihe: 2001-2005	Mittlere Monatsmittel in m³/s (MQ),l/s.km²(Mq) bzw. -summen in mm (h_A)											
MQ	2.30	2.50	3.05	2.39	1.83	2.08	1.62	2.73	1.78	1.72	1.88	1.97
Mq	16.9	18.4	22.4	17.6	13.5	15.3	11.9	20.1	13.1	12.6	13.8	14.5
h_A	45	45	60	46	36	40	32	54	34	34	36	38
Reihe: 1982-2006	Mittlere Monatsmittel mit Extremwerten in m³/s											
NQ	0.60	0.65	0.90	0.52	0.31	0.29	0.16	0.16	0.13	0.09	0.15	0.22
NQ_T	0.67	0.77	0.99	0.73	0.75	0.50	0.22	0.19	0.20	0.22	0.28	0.50
MNQ_T	1.52	1.52	1.74	1.83	1.29	1.22	1.13	1.10	1.04	1.08	1.12	1.28
NMQ	1.02	1.17	1.19	0.85	1.03	0.75	0.43	0.24	0.32	0.44	0.43	0.62
MQ	2.45	2.58	3.30	2.85	1.95	2.09	2.03	2.52	1.76	1.53	1.68	2.37
HMQ	4.62	6.65	7.09	6.94	3.49	4.17	6.20	12.3	3.79	3.94	4.78	8.11
MHQ	7.17	9.05	12.4	7.53	6.76	8.63	9.31	12.3	7.09	5.16	5.57	8.76
HQ	15.9	36.5	34.1	25.9	24.8	18.7	34.5	62.2	21.4	20.4	16.0	25.6

Jahreswerte in m³/s (Q),l/s.km²(Mq), mm (h_J)

	Berichtsjahr			Reihe: 2001 - 2005			Reihe: 1982 - 2006		
NQ	0.67	01.11.		0.13	30.09.2003		0.09	31.10.1983	
NQ_T	1.11	16.01.					0.19	22.08.2003	
$MJNQ_T$							0.73		
NJMQ							1.23		2003
MQ,Mq,h_A	2.91	21.4	676	2.16	15.8	500	2.26	16.6	524
HJMQ							3.13		2002
MJHQ							24.3		
HQ	19.8	07.08.		47.4	12.08.2002		62.2	02.08.1991	

NNQ seit 1976: 0.06 17.04.1976 **HHQ seit** 1976: 62.2 02.08.1991

Berichtsjahr(J)	Überschreitungsdauer der Abflüsse in Tagen					Reihe(R): 2001-2005					
m³/s	Tage(J)	Tage(R)	m³/s	Tage(J)	Tage(R)	m³/s	Tage(J)	Tage(R)	m³/s	Tage(J)	Tage(R)
10000			500			20.0		0.4	1.00	365	295.6
8000			350			16.0		0.6	0.80		325.2
6000			250			12.0	2	2.0	0.60		342.8
4000			180			9.00	10	4.2	0.40		350.0
3000			140			7.00	24	7.2	0.30		354.0
2000			100			5.00	49	17.2	0.20		364.8
1600			80.0			3.50	77	46.0	0.10		365.2
1200			60.0			2.50	139	104.0	0.06		
900			40.0			1.80	243	175.6	0.03		
700			30.0			1.40	318	222.2	0.00		

Im Jän,Feb,Mrz,Apr,Mai,Jun,Jul,Okt,Nov,Dez n.erg.Wasserst.erm.

Nr. 215 Hocheck (Forsthaus) Schwemmbach

Mst.Nr. 206052 Art: Schreibpegel Einzugsgebiet: 13.1 km²

Monat	I	II	III	IV	V	VI	VII	VIII	IX	X	XI	XII
Tag	Tägliche Abflüsse 2006 in m³/s											
1.	0.14	0.10	0.12	0.55	0.25	0.66	0.14	0.13	0.14	0.13	0.11	0.13
2.	0.11	0.10	0.12	0.55	0.22	0.33	0.15	0.13	0.14	0.13	0.11	0.13
3.	0.17	0.10	0.12	0.63	0.20	0.24	0.13	0.26	0.13	0.13	0.11	0.13
4.	0.12	0.10	0.12	0.57	0.18	0.26	0.13	0.29	0.13	0.17	0.11	0.13
5.	0.11	0.10	0.12	0.39	0.17	0.24	0.13	0.18	0.13	0.13	0.20	0.14
6.	0.10	0.10	0.12	0.30	0.17	0.24	0.21	0.80	0.13	0.13	0.18	0.13
7.	0.10	0.10	0.12	0.24	0.16	0.25	0.33	1.97	0.13	0.13	0.13	0.14
8.	0.10	0.10	0.13	0.23	0.16	0.22	0.30	0.32	0.28	0.13	0.13	0.14
9.	0.10	0.10	0.45	0.26	0.16	0.20	0.19	0.19	0.14	0.13	0.14	0.14
10.	0.10	0.10	0.33	0.33	0.16	0.19	0.18	0.15	0.14	0.13	0.14	0.14
11.	0.10	0.10	0.20	0.34	0.15	0.18	0.14	0.15	0.14	0.13	0.14	0.13
12.	0.10	0.10	0.16	0.26	0.15	0.18	0.14	0.15	0.14	0.13	0.35	0.13
13.	0.10	0.10	0.15	0.31	0.15	0.17	0.14	0.14	0.13	0.12	0.21	0.13
14.	0.10	0.10	0.14	0.48	0.27	0.17	0.14	0.14	0.13	0.12	0.18	0.13
15.	0.10	0.10	0.14	0.44	0.20	0.17	0.14	0.14	0.13	0.12	0.17	0.13
16.	0.10	0.11	0.14	0.57	0.17	0.17	0.14	0.14	0.13	0.12	0.14	0.13
17.	0.10	0.24	0.14	0.51	0.21	0.16	0.13	0.14	0.13	0.12	0.13	0.13
18.	0.10	0.16	0.14	0.38	0.18	0.16	0.13	0.14	0.13	0.12	0.13	0.13
19.	0.10	0.15	0.14	0.31	0.22	0.16	0.13	0.14	0.62	0.12	0.13	0.13
20.	0.10	0.14	0.14	0.28	0.18	0.16	0.13	0.14	0.17	0.12	0.13	0.13
21.	0.10	0.14	0.14	0.27	0.17	0.16	0.13	0.14	0.14	0.11	0.13	0.13
22.	0.10	0.13	0.14	0.25	0.16	0.17	0.13	0.14	0.13	0.11	0.17	0.13
23.	0.10	0.13	0.14	0.25	0.16	0.21	0.13	0.14	0.13	0.11	0.15	0.13
24.	0.10	0.12	0.14	0.22	0.16	0.16	0.13	0.14	0.13	0.11	0.14	0.13
25.	0.10	0.12	0.16	0.21	0.16	0.15	0.13	0.17	0.13	0.11	0.14	0.13
26.	0.10	0.12	0.52	0.22	0.24	0.15	0.13	0.14	0.13	0.11	0.14	0.13
27.	0.10	0.12	0.45	0.39	0.28	0.15	0.13	0.14	0.13	0.11	0.14	0.13
28.	0.10	0.12	0.52	0.40	0.38	0.15	0.13	0.14	0.13	0.10	0.13	0.13
29.	0.10		1.29	0.39	0.27	0.15	0.13	0.14	0.13	0.15	0.13	0.13
30.	0.10		0.54	0.30	0.23	0.15	0.13	0.26	0.13	0.12	0.13	0.13
31.	0.10		0.85		0.23		0.13	0.22		0.11		0.12
	Extremwerte in m³/s											
am	07.	01.	07.	24.	11.	27.	31.	03.	30.	29.	01.	31.
NQ	0.10	0.10	0.12	0.21	0.15	0.15	0.13	0.13	0.13	0.10	0.11	0.12
HQ	0.29	0.41	1.99	0.78	0.76	0.95	0.95	4.10	1.99	0.26	0.58	0.15
am	01.	17.	29.	01.	28.	01.	06.	07.	19.	04.	12.	10.
	Monatsmittel in m³/s(MQ),l/s.km²(Mq) bzw.Monatssummen in mm (h_A)											
MQ	0.11	0.12	0.26	0.36	0.20	0.20	0.15	0.24	0.16	0.12	0.15	0.13
Mq	8.17	9.16	19.9	27.5	15.1	15.5	11.6	18.6	11.9	9.37	11.4	9.99
h_A	22	22	53	71	41	40	31	50	31	25	29	26

Reihe: 2001-2005	Mittlere Monatsmittel in m³/s (MQ),l/s.km²(Mq) bzw. -summen in mm (h_A)											
MQ	0.14	0.15	0.23	0.19	0.14	0.15	0.13	0.20	0.15	0.14	0.15	0.14
Mq	10.9	11.7	17.8	14.2	10.8	11.4	10.0	15.2	11.3	10.5	11.1	10.5
h_A	29	28	48	37	29	30	27	41	29	28	29	27
Reihe: 1976-2006	Mittlere Monatsmittel mit Extremwerten in m³/s											
NQ	.036	.042	.023	.040	.026	.023	.015	.037	.027	.037	.041	.036
NQ_T	.037	.047	.042	.044	.029	.025	.016	.041	.038	.049	.050	.051
MNQ_T	0.09	0.11	0.11	0.13	0.10	0.09	0.08	0.08	0.08	0.09	0.10	0.10
NMQ	0.08	0.08	0.11	0.09	0.08	0.09	0.05	0.07	0.07	0.07	0.08	0.06
MQ	0.17	0.19	0.24	0.23	0.17	0.17	0.17	0.18	0.15	0.15	0.17	0.18
HMQ	0.33	0.37	0.41	0.49	0.34	0.30	0.43	0.51	0.30	0.30	0.34	0.34
MHQ	0.86	0.97	1.39	0.92	0.90	1.28	1.58	2.36	1.17	0.68	0.79	1.05
HQ	2.55	4.22	6.44	4.73	2.44	3.27	10.8	14.0	3.77	1.74	2.60	5.68

Jahreswerte in m³/s (Q),l/s.km²(Mq), mm (h_J)

	Berichtsjahr			Reihe: 2001 - 2005			Reihe: 1976 - 2006		
NQ	0.10	07.01.		.041	20.11.2001		.015	03.07.1983	
NQ_T	0.10	08.01.					.016	03.07.1983	
$MJNQ_T$							0.06		
NJMQ							0.12		2003
MQ,Mq,h_A	0.18	14.0	443	0.16	12.1	383	0.18	13.8	436
HJMQ							0.25		1979
MJHQ							4.16		
HQ	4.10	07.08.		12.8	12.08.2002		14.0	06.08.1985	

NNQ seit 1976: .015 03.07.1983 **HHQ seit** 1976: 14.0 06.08.1985

Berichtsjahr(J)	Überschreitungsdauer der Abflüsse in Tagen					Reihe(R): 2001-2005					
m³/s	Tage(J)	Tage(R)	m³/s	Tage(J)	Tage(R)	m³/s	Tage(J)	Tage(R)	m³/s	Tage(J)	Tage(R)
10000			500			20.0			1.00	2	1.2
8000			350			16.0			0.80	4	2.6
6000			250			12.0			0.60	7	6.0
4000			180			9.00			0.40	20	18.0
3000			140			7.00			0.30	37	31.8
2000			100			5.00			0.20	78	66.6
1600			80.0			3.50		0.2	0.10	365	238.0
1200			60.0			2.50		0.2	0.06		354.8
900			40.0			1.80	1	0.2	0.03		365.2
700			30.0			1.40	1	0.8	0.00		

Im Jän,Feb,Mrz,Dez durch Eis beeinflusst
Im Jän,Feb,Mrz,Apr,Mai,Jun,Jul,Nov,Dez n.erg.Wasserständen erm.

Abflüsse

Nr. 216 Friedburg Schwemmbach

Mst.Nr. 204636 Art: Schreibpegel Einzugsgebiet: 82.2 km²

Monat	I	II	III	IV	V	VI	VII	VIII	IX	X	XI	XII
Tag	Tägliche Abflüsse 2006 in m³/s											
1.	0.59	0.30	0.37	4.18	1.21	3.32	0.66	0.59	0.68	0.51	0.50	0.44
2.	0.53	0.31	0.40	4.33	0.95	4.01	0.71	0.59	0.64	0.50	0.51	0.42
3.	0.67	0.31	0.36	4.45	0.82	1.93	0.63	1.56	0.63	0.52	0.54	0.42
4.	0.53	0.31	0.36	3.72	0.72	1.57	0.61	1.55	0.62	0.78	0.50	0.44
5.	0.48	0.31	0.35	2.59	0.65	2.04	0.61	0.83	0.62	0.55	0.95	0.60
6.	0.45	0.30	0.33	1.76	0.62	1.45	1.42	5.80	0.62	0.55	1.46	0.52
7.	0.42	0.27	0.32	1.56	0.60	1.26	1.82	10.0	0.62	0.54	0.74	0.50
8.	0.40	0.40	0.34	1.54	0.58	1.12	1.46	1.64	1.50	0.54	0.59	0.48
9.	0.39	0.44	1.92	1.61	0.61	1.04	0.99	0.92	0.66	0.53	0.59	0.47
10.	0.37	0.40	2.11	1.99	0.64	0.98	0.83	0.74	0.64	0.52	0.47	0.62
11.	0.40	0.37	1.29	1.92	0.59	0.95	0.66	0.70	0.64	0.51	0.42	0.66
12.	0.41	0.35	0.75	1.56	0.54	0.92	0.65	0.71	0.61	0.50	1.56	0.55
13.	0.38	0.35	0.56	1.80	0.52	0.90	0.64	0.68	0.60	0.49	1.11	0.52
14.	0.37	0.36	0.50	2.53	1.06	0.88	0.64	0.65	0.60	0.49	0.89	0.48
15.	0.38	0.34	0.44	2.36	0.97	0.87	0.64	0.64	0.60	0.48	0.84	0.46
16.	0.40	0.35	0.42	2.91	0.69	0.85	0.64	0.64	0.60	0.47	0.64	0.45
17.	0.39	1.31	0.39	2.69	0.85	0.84	0.64	0.64	0.59	0.46	0.54	0.48
18.	0.37	0.95	0.36	2.05	0.73	0.82	0.64	0.64	0.60	0.44	0.48	0.50
19.	0.37	0.83	0.37	1.57	0.94	0.81	0.64	0.64	3.49	0.42	0.47	0.45
20.	0.38	0.78	0.38	1.31	0.76	0.79	0.63	0.64	0.73	0.42	0.53	0.43
21.	0.37	0.75	0.39	1.18	0.69	0.78	0.63	0.63	0.55	0.41	0.54	0.43
22.	0.36	0.63	0.40	1.08	0.63	1.04	0.62	0.63	0.55	0.43	0.82	0.43
23.	0.37	0.51	0.45	1.05	0.59	0.99	0.62	0.62	0.54	0.44	0.84	0.41
24.	0.36	0.48	0.46	0.95	0.55	0.77	0.62	0.72	0.54	0.46	0.66	0.41
25.	0.36	0.44	0.65	0.87	0.55	0.75	0.62	0.78	0.54	0.45	0.57	0.41
26.	0.35	0.44	2.67	0.89	0.72	0.73	0.61	0.65	0.54	0.43	0.52	0.41
27.	0.36	0.40	2.93	1.78	0.93	0.75	0.61	0.65	0.53	0.42	0.49	0.40
28.	0.30	0.41	3.84	1.82	0.86	0.72	0.61	0.65	0.53	0.44	0.48	0.39
29.	0.31		8.43	1.98	1.61	0.70	0.61	0.70	0.52	0.72	0.47	0.41
30.	0.31		4.13	1.60	1.56	0.70	0.60	1.56	0.51	0.60	0.45	0.41
31.	0.32		5.55		1.25		0.60	1.10		0.52		0.42
	Extremwerte in m³/s											
am	28.	28.	06.	26.	28.	30.	30.	03.	29.	21.	11.	28.
NQ	0.30	0.22	0.21	0.81	0.44	0.68	0.59	0.57	0.51	0.38	0.38	0.35
HQ	0.98	2.29	11.0	6.35	4.01	6.86	5.52	22.3	11.2	1.34	2.21	0.81
am	01.	17.	29.	01.	28.	01.	06.	07.	19.	04.	12.	10.
	Monatsmittel in m³/s(MQ),l/s.km²(Mq) bzw.Monatssummen in mm (h_A)											
MQ	0.40	0.48	1.36	2.05	0.81	1.18	0.74	1.27	0.72	0.50	0.67	0.46
Mq	4.89	5.83	16.6	25.0	9.81	14.3	8.99	15.5	8.77	6.08	8.18	5.66
h_A	13	14	44	65	26	37	24	42	23	16	21	15

Reihe: 2001-2005	Mittlere Monatsmittel in m³/s (MQ),l/s.km²(Mq) bzw. -summen in mm (h_A)											
MQ	0.73	0.69	1.11	0.79	0.55	0.70	0.58	0.99	0.71	0.61	0.67	0.69
Mq	8.93	8.39	13.5	9.67	6.70	8.50	7.01	12.1	8.58	7.43	8.20	8.37
h_A	24	20	36	25	18	22	19	32	22	20	21	22
Reihe: 1966-2006	Mittlere Monatsmittel mit Extremwerten in m³/s											
NQ	0.16	0.16	0.18	0.18	0.19	0.22	0.18	0.14	0.14	0.12	0.12	.044
NQ_T	0.18	0.18	0.21	0.21	0.21	0.23	0.20	0.15	0.16	0.14	0.13	0.21
MNQ_T	0.37	0.40	0.43	0.48	0.40	0.39	0.37	0.34	0.35	0.34	0.38	0.40
NMQ	0.29	0.32	0.36	0.26	0.27	0.33	0.29	0.23	0.20	0.23	0.28	0.30
MQ	0.62	0.71	0.92	0.87	0.63	0.74	0.72	0.75	0.58	0.54	0.62	0.75
HMQ	1.43	1.69	1.94	2.05	1.27	1.49	1.84	2.52	1.73	1.02	1.54	2.93
MHQ	2.80	3.20	5.10	3.14	2.91	4.70	5.54	7.04	3.57	2.26	2.97	4.65
HQ	13.1	18.9	28.7	16.0	9.67	15.0	26.9	60.4	17.8	13.1	14.4	39.0

Jahreswerte in m³/s (Q),l/s.km²(Mq), mm (h_A)									
	Berichtsjahr			Reihe: 2001 - 2005			Reihe: 1966 - 2006		
NQ	0.21	06.03.		0.18	11.02.2005		.044	15.12.1991	
NQ_T	0.27	07.02.					0.13	03.11.1991	
$MJNQ_T$							0.27		
NJMQ							0.41		1984
MQ,Mq,h_A	0.89	10.8	341	0.74	8.96	282	0.70	8.56	270
HJMQ							1.08		2002
MJHQ							15.1		
HQ	22.3	07.08.		41.8	12.08.2002		60.4	02.08.1991	
NNQ seit 1966:	.044	15.12.1991		HHQ seit 1966:	60.4	02.08.1991			

Berichtsjahr(J) Überschreitungsdauer der Abflüsse in Tagen Reihe(R): 2001-2005											
m³/s	Tage(J)	Tage(R)	m³/s	Tage(J)	Tage(R)	m³/s	Tage(J)	Tage(R)	m³/s	Tage(J)	Tage(R)
10000			500			20.0		0.2	1.00	67	55.0
8000			350			16.0		0.2	0.80	99	85.6
6000			250			12.0		0.2	0.60	198	137.0
4000			180			9.00	1	0.6	0.40	319	257.8
3000			140			7.00	2	1.0	0.30	364	342.8
2000			100			5.00	4	1.8	0.20	365	364.0
1600			80.0			3.50	11	5.0	0.10		365.2
1200			60.0			2.50	19	10.6	0.06		
900			40.0			1.80	31	21.2	0.03		
700			30.0			1.40	52	31.8	0.00		

Im Jän,Feb,Mrz,Apr,Jun,Jul,Aug,Sep,Okt,Nov,Dez n.erg.W.erm.

Nr. 217 Straßwalchen Hainbach

Mst.Nr. 203638 Art: Schreibpegel Einzugsgebiet: 40.6 km²

Monat	I	II	III	IV	V	VI	VII	VIII	IX	X	XI	XII
Tag	Tägliche Abflüsse 2006 in m³/s											
1.	0.15	.029	0.13	2.71	0.90	3.39	0.20	0.13	0.27	.051	0.08	0.14
2.	0.16	.027	0.11	2.25	0.61	1.62	0.17	0.10	0.17	0.06	0.11	0.14
3.	0.11	.025	0.10	1.86	0.48	1.01	0.17	0.68	0.11	.049	0.13	0.11
4.	0.09	.023	0.09	1.63	0.40	1.44	0.11	1.05	0.07	0.47	0.18	0.13
5.	0.08	.021	0.08	1.12	0.31	1.33	0.10	0.44	0.08	0.19	1.16	0.25
6.	0.06	.019	0.08	1.17	0.29	1.22	0.46	3.74	0.06	0.13	1.00	0.17
7.	0.06	.017	0.08	0.92	0.27	0.82	0.54	6.03	0.06	0.10	0.39	0.17
8.	0.06	.015	0.07	0.71	0.28	0.58	0.44	1.43	2.70	0.07	0.24	0.17
9.	0.06	.013	2.10	0.59	0.34	0.48	1.66	0.72	0.47	.050	0.18	0.19
10.	0.06	.011	2.62	0.52	0.29	0.43	1.06	0.45	0.27	.050	0.16	0.95
11.	0.05	.009	1.11	0.72	0.25	0.37	0.36	0.32	0.16	.050	0.21	0.48
12.	.051	.006	0.57	0.87	0.23	0.32	0.19	0.30	0.12	.050	1.75	0.31
13.	.048	.004	0.34	0.89	0.23	0.28	0.19	0.22	0.10	.044	1.10	0.23
14.	.045	.011	0.25	0.92	0.81	0.27	0.17	0.20	0.09	.050	0.69	0.19
15.	.042	.018	0.19	0.62	0.40	0.25	0.13	0.17	0.09	.050	0.65	0.17
16.	.039	3.96	0.18	0.50	0.35	0.29	0.10	0.12	0.07	.050	0.41	0.15
17.	.036	4.91	0.15	0.55	0.87	0.30	0.10	0.08	0.06	.050	0.31	0.15
18.	.034	0.76	0.14	0.71	0.38	0.28	0.10	0.07	0.11	.050	0.25	0.18
19.	.036	0.72	0.14	0.39	0.93	0.24	0.08	0.06	2.56	.037	0.21	0.15
20.	.040	0.51	0.17	0.32	0.50	0.39	0.07	.050	0.66	.028	0.27	0.14
21.	.043	0.57	0.32	0.23	0.33	0.27	0.07	.050	0.27	.028	0.23	0.14
22.	.047	0.51	0.66	0.18	0.28	0.48	0.07	0.24	0.17	.028	1.21	0.14
23.	.047	0.32	0.83	0.17	0.23	0.50	0.08	0.09	0.12	.028	0.81	0.14
24.	.045	0.29	0.71	0.14	0.21	0.27	0.08	0.27	0.09	.038	0.47	0.10
25.	.043	0.24	1.66	0.14	0.20	0.20	0.08	0.42	0.06	.028	0.37	0.08
26.	.041	0.18	4.79	0.32	0.65	0.14	0.07	0.12	.050	.028	0.30	0.08
27.	.039	0.17	5.12	0.99	1.65	0.15	.048	0.11	0.12	.028	0.28	0.08
28.	.037	0.13	5.29	2.15	2.67	0.15	.050	0.11	0.12	.028	0.25	0.08
29.	.035		6.81	2.12	1.57	0.41	0.10	0.22	0.07	0.21	0.25	0.08
30.	.033		3.12	1.61	1.35	0.20	.050	0.88	0.06	0.16	0.16	0.08
31.	.031		4.82		1.24		0.06	0.80		0.09		0.08
	Extremwerte in m³/s											
am	31.	14.	21.	21.	05.	19.	04.	30.	01.	02.	14.	03.
NQ	.030	.003	.009	.000	0.06	.011	.001	.000	.000	.028	.050	0.08
HQ	0.24	9.65	9.27	3.53	7.02	5.59	9.40	10.0	7.97	0.91	2.88	1.40
am	01.	17.	29.	01.	28.	01.	09.	07.	08.	04.	05.	10.
	Monatsmittel in m³/s(MQ),l/s.km²(Mq) bzw.Monatssummen in mm (h_A)											
MQ	0.06	0.48	1.38	0.93	0.63	0.60	0.23	0.63	0.31	0.08	0.46	0.18
Mq	1.40	11.9	34.0	23.0	15.5	14.8	5.70	15.6	7.75	1.89	11.3	4.47
h_A	4	29	91	60	42	38	15	42	20	5	29	12

Reihe: 2001-2005	Mittlere Monatsmittel in m³/s (MQ),l/s.km²(Mq) bzw. -summen in mm (h_A)											
MQ	0.60	0.53	0.69	0.39	0.24	0.41	0.22	0.53	0.39	0.33	0.41	0.43
Mq	14.8	13.1	17.1	9.70	5.96	10.1	5.37	13.2	9.66	8.09	10.1	10.6
h_A	40	32	46	25	16	26	14	35	25	22	26	28
Reihe: 1976-2006	Mittlere Monatsmittel mit Extremwerten in m³/s											
NQ	.000	.003	.009	.000	.000	.000	.000	.000	.000	.000	.000	.000
NQ_T	.031	.004	0.07	.036	.012	.000	.000	.000	.000	.000	.007	.008
MNQ_T	0.14	0.17	0.22	0.22	0.13	0.12	0.09	0.08	0.09	0.10	0.13	0.17
NMQ	0.06	0.10	0.12	0.08	0.08	.027	.008	.002	.020	0.06	.042	0.07
MQ	0.43	0.54	0.71	0.53	0.34	0.43	0.37	0.44	0.34	0.29	0.36	0.51
HMQ	1.14	1.38	1.81	1.23	0.80	0.91	1.00	1.76	1.11	0.77	1.13	1.20
MHQ	3.91	4.46	5.21	3.32	3.18	5.58	5.34	7.00	3.96	2.78	3.09	4.96
HQ	27.8	18.7	16.0	9.55	7.38	25.8	22.7	26.1	13.0	11.2	11.9	20.7

Jahreswerte in m³/s (Q),l/s.km²(Mq), mm (h_A)									
	Berichtsjahr			Reihe: 2001 - 2005			Reihe: 1976 - 2006		
NQ	.000	21.04.		.000	10.07.2003		.000	28.06.1976	
NQ_T	.004	13.02.					.000	06.07.1976	
$MJNQ_T$							.034		
NJMQ							0.22		2003
MQ,Mq,h_A	0.50	12.3	387	0.43	10.6	333	0.44	10.9	343
HJMQ							0.69		1985
MJHQ							13.0		
HQ	10.0	07.08.		26.1	12.08.2002		27.8	24.01.1985	
NNQ seit 1976:	.000	20.12.2005		HHQ seit 1976:	27.8	24.01.1985			

Berichtsjahr(J) Überschreitungsdauer der Abflüsse in Tagen Reihe(R): 2001-2005											
m³/s	Tage(J)	Tage(R)	m³/s	Tage(J)	Tage(R)	m³/s	Tage(J)	Tage(R)	m³/s	Tage(J)	Tage(R)
10000			500			20.0			1.00	45	35.2
8000			350			16.0			0.80	60	45.8
6000			250			12.0		0.2	0.60	75	61.6
4000			180			9.00		0.2	0.40	104	86.8
3000			140			7.00		0.4	0.30	127	112.0
2000			100			5.00	4	3.0	0.20	173	162.8
1600			80.0			3.50	9	7.2	0.10	253	260.0
1200			60.0			2.50	16	10.8	0.06	301	317.2
900			40.0			1.80	21	16.2	0.03	342	343.0
700			30.0			1.40	31	23.4	0.00	365	365.2

Im Jän,Feb,Mrz,Dez durch Eis beeinflusst
Im Jän,Feb,Mrz,Apr,Mai,Jun,Jul,Okt,Nov,Dez n.erg.Wasserst.erm.

Abflüsse

Nr. 218 Lengau
Hainbach

Mst.Nr. 206730 Art: Schreibpegel Einzugsgebiet: 48.1 km²

Monat	I	II	III	IV	V	VI	VII	VIII	IX	X	XI	XII
Tag	Tägliche Abflüsse 2006 in m³/s											
1.	0.19	0.10	0.28	2.64	1.05	3.48	0.20	0.16	0.36	0.10	0.09	0.15
2.	0.18	0.09	0.29	2.22	0.75	1.70	0.16	0.10	0.22	0.12	0.11	0.16
3.	0.16	0.09	0.30	1.94	0.60	1.12	0.15	0.64	0.14	0.11	0.13	0.18
4.	0.15	0.09	0.29	1.82	0.53	1.50	0.07	1.08	0.12	0.66	0.15	0.19
5.	0.15	0.09	0.28	1.32	0.43	1.39	.051	0.56	0.12	0.30	1.22	0.29
6.	0.15	0.09	0.27	1.39	0.41	1.30	0.42	3.07	0.09	0.21	0.93	0.23
7.	0.15	0.09	0.27	1.13	0.38	0.99	0.51	5.60	0.08	0.17	0.41	0.23
8.	0.15	0.08	0.26	0.95	0.34	0.79	0.47	1.35	2.54	0.12	0.25	0.20
9.	0.15	0.08	1.42	0.84	0.34	0.65	1.69	0.72	0.59	0.09	0.19	0.24
10.	0.15	0.08	1.81	0.79	0.30	0.57	1.06	0.45	0.35	0.08	0.16	0.94
11.	0.15	0.08	1.08	0.96	0.26	0.51	0.44	0.31	0.25	0.07	0.21	0.58
12.	0.14	0.08	0.67	1.08	0.24	0.44	0.27	0.30	0.20	0.05	1.84	0.37
13.	0.14	0.08	0.52	1.12	0.23	0.41	0.20	0.27	0.16	.050	1.22	0.30
14.	0.14	0.07	0.44	1.13	0.92	0.37	0.15	0.26	0.13	0.05	0.78	0.25
15.	0.14	0.07	0.36	0.84	0.46	0.35	0.14	0.22	0.13	0.06	0.67	0.21
16.	0.14	3.13	0.31	0.77	0.44	0.31	0.12	0.16	0.11	0.06	0.39	0.18
17.	0.14	6.47	0.28	0.77	0.98	0.32	0.10	0.12	0.09	0.07	0.30	0.21
18.	0.14	0.98	0.27	0.98	0.51	0.30	0.10	0.07	0.16	0.07	0.25	0.23
19.	0.13	0.84	0.27	0.66	0.99	0.39	0.08	0.05	2.67	0.07	0.21	0.20
20.	0.13	0.74	0.30	0.56	0.61	0.51	0.06	0.05	0.86	0.07	0.25	0.16
21.	0.13	0.78	0.46	0.49	0.43	0.38	0.06	0.05	0.47	0.06	0.22	0.14
22.	0.13	0.67	0.79	0.45	0.36	0.55	.050	0.29	0.36	0.06	1.20	0.12
23.	0.13	0.54	0.92	0.40	0.31	0.63	.046	0.11	0.29	0.06	0.75	0.12
24.	0.13	0.44	0.83	0.36	0.30	0.35	.038	0.23	0.24	0.08	0.45	0.12
25.	0.12	0.38	1.91	0.36	0.27	0.27	.035	0.52	0.20	0.07	0.34	0.12
26.	0.12	0.32	4.70	0.50	0.80	0.24	.034	0.15	0.17	0.07	0.29	0.11
27.	0.12	0.27	4.94	1.56	1.70	0.31	.032	0.14	0.24	0.06	0.25	0.13
28.	0.11	0.28	5.52	2.48	2.71	0.23	.032	0.14	0.28	0.06	0.24	0.20
29.	0.11		6.28	2.55	1.65	0.53	0.12	0.25	0.18	0.25	0.21	0.14
30.	0.11		3.08	1.80	1.48	0.24	.044	0.91	0.15	0.19	0.18	0.13
31.	0.10		4.68		1.36		.037	0.83		0.10		0.13
	Extremwerte in m³/s											
am	31.	16.	20.	26.	12.	30.	31.	28.	07.	13.	01.	27.
NQ	0.10	0.07	0.22	0.34	0.23	0.15	.025	.022	0.07	.049	0.09	0.10
HQ	0.20	8.78	9.53	3.87	6.62	5.48	10.0	9.13	7.28	1.06	2.70	1.26
am	01.	17.	29.	29.	28.	01.	09.	07.	08.	04.	12.	10.
	Monatsmittel in m³/s(MQ),l/s.km²(Mq) bzw.Monatssummen in mm (h_A)											
MQ	0.14	0.61	1.42	1.16	0.71	0.70	0.22	0.62	0.40	0.12	0.46	0.22
Mq	2.87	12.7	29.6	24.2	14.8	14.6	4.68	12.9	8.28	2.45	9.62	4.67
h_A	8	31	79	63	40	38	13	34	21	7	25	12

Reihe: 2001-2005	Mittlere Monatsmittel in m³/s (MQ),l/s.km²(Mq) bzw. -summen in mm (h_A)											
MQ	0.61	0.61	0.85	0.47	0.27	0.43	0.26	0.57	0.43	0.36	0.49	0.46
Mq	12.8	12.8	17.7	9.84	5.54	8.99	5.47	11.8	9.03	7.43	10.2	9.64
h_A	34	31	47	26	15	23	15	32	23	20	27	25
Reihe: 1987-2006	Mittlere Monatsmittel mit Extremwerten in m³/s											
NQ	.000	.008	.000	.013	.000	.000	.000	.000	.000	.000	.000	.029
NQ_T	.000	.013	.039	.016	.000	.000	.000	.000	.000	.000	.000	.032
MNQ_T	0.14	0.17	0.19	0.16	0.08	0.08	.045	.041	0.09	0.09	0.13	0.17
NMQ	0.09	0.07	0.19	0.06	.040	.014	.000	.000	.005	.027	0.07	0.10
MQ	0.46	0.56	0.87	0.55	0.32	0.38	0.39	0.38	0.37	0.31	0.45	0.59
HMQ	0.86	1.38	1.91	1.54	1.14	0.87	1.54	1.45	1.12	0.99	1.13	1.03
MHQ	3.72	4.32	6.76	3.62	3.24	5.23	5.52	6.33	4.29	3.07	3.35	5.33
HQ	9.25	12.2	11.6	12.3	8.28	8.31	17.9	22.0	9.89	11.9	8.60	12.7

Jahreswerte in m³/s (Q),l/s.km²(Mq), mm (h_J)									
	Berichtsjahr			Reihe: 2001 - 2005			Reihe: 1987 - 2006		
NQ	.022	28.08.		.000	08.07.2002		.000	08.10.1991	
NQ_T	.032	28.07.					.000	09.10.1991	
$MJNQ_T$							.014		
NJMQ							0.19		2003
MQ,Mq,h_A	0.56	11.7	370	0.48	9.98	315	0.47	9.75	308
HJMQ							0.68		2002
MJHQ							11.7		
HQ	10.0	09.07.		22.0	12.08.2002		22.0	12.08.2002	
NNQ seit 1987:	.000	04.06.2003		HHQ seit 1987:	22.0	12.08.2002			

Berichtsjahr(J)	Überschreitungsdauer der Abflüsse in Tagen											Reihe(R): 2001-2005
m³/s	Tage(J)	Tage(R)	m³/s	Tage(J)	Tage(R)	m³/s	Tage(J)	Tage(R)	m³/s	Tage(J)	Tage(R)	
10000			500			20.0			1.00	50	40.4	
8000			350			16.0			0.80	69	55.2	
6000			250			12.0			0.60	90	79.8	
4000			180			9.00		0.2	0.40	126	122.8	
3000			140			7.00		0.6	0.30	161	162.6	
2000			100			5.00	4	1.6	0.20	221	221.6	
1600			80.0			3.50	7	5.8	0.10	309	282.8	
1200			60.0			2.50	16	10.2	0.06	349	312.8	
900			40.0			1.80	24	15.6	0.03	365	334.2	
700			30.0			1.40	32	25.6	0.00		365.2	

Im Jän,Feb,Mrz durch Eis beeinflusst
Im Jän,Feb,Mrz,Apr,Jun,Jul nach ergänzten Wasserständen erm.

Nr. 220 Kolming
Schwemmbach

Mst.Nr. 206839 Art: Schreibpegel Einzugsgebiet: 151.7 km²

Monat	I	II	III	IV	V	VI	VII	VIII	IX	X	XI	XII
Tag	Tägliche Abflüsse 2006 in m³/s											
1.	1.12	0.63	0.94	5.61	2.79	5.34	1.16	0.93	2.59	0.71	0.62	0.75
2.	1.38	0.60	0.85	5.65	2.12	5.24	1.16	0.92	2.53	0.78	0.69	0.72
3.	1.00	0.60	0.85	5.30	1.76	5.22	1.07	1.71	1.14	0.76	0.74	0.74
4.	1.12	0.61	0.86	5.29	1.55	3.92	0.95	3.04	0.98	2.41	0.73	0.75
5.	1.09	0.66	0.78	5.27	1.31	3.72	0.87	2.00	0.94	1.36	2.18	1.13
6.	1.00	0.65	0.78	5.55	1.22	3.25	1.30	4.17	0.94	1.08	2.74	0.93
7.	0.89	0.66	0.83	5.06	1.13	2.67	2.66	5.59	1.24	0.91	1.48	0.90
8.	0.75	0.68	0.78	4.90	1.09	2.27	2.92	5.31	4.39	0.82	1.06	0.85
9.	0.77	0.65	2.28	4.20	1.08	1.91	2.48	5.51	2.12	0.76	1.05	0.85
10.	0.68	0.59	4.82	3.33	1.10	1.73	2.98	5.41	1.52	0.70	1.09	2.06
11.	0.59	0.60	3.58	3.79	1.01	1.56	1.34	2.30	1.25	0.68	0.91	1.60
12.	0.60	0.61	2.34	3.43	0.93	1.41	1.25	1.84	1.16	0.65	3.83	1.18
13.	0.71	0.65	1.79	3.67	0.89	1.28	1.17	1.68	1.08	0.63	3.63	1.03
14.	0.74	0.62	1.50	4.23	2.47	1.19	1.33	1.51	1.04	0.60	2.25	0.91
15.	0.71	0.69	1.33	3.91	1.76	1.12	1.03	1.42	1.04	0.59	2.16	0.85
16.	0.58	1.00	1.21	4.22	1.30	1.04	0.97	1.23	1.09	0.58	1.53	0.78
17.	0.58	1.76	1.12	4.25	2.29	1.04	0.92	1.14	1.06	0.58	1.23	0.83
18.	0.78	1.72	1.08	3.87	1.50	1.00	0.90	1.05	1.07	0.57	1.07	0.91
19.	0.86	2.01	1.08	3.00	2.45	1.13	0.88	0.99	5.07	0.57	0.98	0.82
20.	0.79	1.23	1.17	2.58	1.73	1.63	0.84	0.95	4.73	0.54	1.12	0.74
21.	1.01	1.54	1.41	2.29	1.31	1.25	0.83	0.96	1.81	0.53	1.05	0.68
22.	0.94	2.00	2.01	2.12	1.12	2.05	0.81	1.33	1.36	0.52	2.44	0.65
23.	0.66	1.68	2.37	2.01	0.97	2.61	0.80	1.09	1.12	0.50	2.23	0.62
24.	0.66	1.39	2.21	1.81	0.95	1.48	0.79	1.10	0.99	0.56	1.53	0.59
25.	0.74	1.23	3.12	1.68	0.90	1.25	0.77	2.03	0.91	0.54	1.24	0.57
26.	0.79	1.13	4.65	1.76	1.95	1.15	0.75	1.18	0.87	0.49	1.07	0.55
27.	0.73	1.04	4.81	3.79	3.84	1.21	0.73	1.06	0.87	0.47	0.99	0.52
28.	0.64	0.93	4.81	4.57	4.02	1.27	0.73	1.16	0.95	0.47	0.92	0.50
29.	0.64		5.43	4.91	5.18	1.54	0.86	1.29	0.82	0.97	0.87	0.58
30.	0.67		5.52	4.07	3.62	1.29	0.80	1.85	0.75	1.03	0.80	0.59
31.	0.67		5.65		3.22		0.76	1.92		0.67		0.63
	Extremwerte in m³/s											
am	23.	10.	08.	26.	24.	16.	24.	03.	05.	05.	03.	20.
NQ	0.25	0.14	0.47	1.52	0.73	0.82	0.70	0.71	0.70	.000	0.28	0.23
HQ	1.54	2.53	7.40	6.27	6.14	5.81	5.90	6.03	6.12	3.34	4.92	2.65
am	02.	21.	31.	02.	28.	04.	09.	06.	19.	04.	12.	10.
	Monatsmittel in m³/s(MQ),l/s.km²(Mq) bzw.Monatssummen in mm (h_A)											
MQ	0.80	1.01	2.32	3.87	1.89	2.09	1.19	2.05	1.58	0.74	1.47	0.83
Mq	5.29	6.63	15.3	25.5	12.5	13.8	7.83	13.5	10.4	4.90	9.72	5.48
h_A	14	16	41	66	33	36	21	36	27	13	25	14

Reihe: 2001-2005	Mittlere Monatsmittel in m³/s (MQ),l/s.km²(Mq) bzw. -summen in mm (h_A)											
MQ	1.47	1.52	2.06	1.47	0.96	1.23	1.03	1.46	1.30	1.14	1.29	1.23
Mq	9.69	9.99	13.6	9.68	6.33	8.12	6.76	9.60	8.57	7.54	8.50	8.10
h_A	26	24	36	25	17	21	18	26	22	20	22	21
Reihe: 1991-2006	Mittlere Monatsmittel mit Extremwerten in m³/s											
NQ	.000	.000	.000	0.10	.000	.021	0.09	0.05	0.11	.000	.044	0.11
NQ_T	0.28	0.37	0.49	0.46	0.41	0.35	0.31	0.39	0.32	0.39	0.36	0.32
MNQ_T	0.64	0.77	0.87	0.89	0.65	0.65	0.66	0.63	0.70	0.69	0.74	0.68
NMQ	0.73	0.61	0.77	0.56	0.57	0.59	0.56	0.51	0.55	0.72	0.47	0.54
MQ	1.28	1.41	2.07	1.73	1.18	1.26	1.31	1.34	1.34	1.18	1.39	1.49
HMQ	2.32	2.79	2.97	3.87	2.55	2.22	3.04	3.05	2.57	2.26	2.90	2.47
MHQ	3.88	3.87	6.02	4.37	4.14	4.69	4.39	5.81	4.47	4.06	3.94	4.99
HQ	6.75	6.55	9.49	6.42	7.27	6.32	6.30	23.6	10.6	6.41	6.52	8.33

Jahreswerte in m³/s (Q),l/s.km²(Mq), mm (h_J)									
	Berichtsjahr			Reihe: 2001 - 2005			Reihe: 1991 - 2006		
NQ	.000	05.10.		.000	01.01.2001		.000	06.05.1998	
NQ_T	0.47	28.10.					0.28	06.01.1993	
$MJNQ_T$							0.45		
NJMQ							1.01		2003
MQ,Mq,h_A	1.65	10.9	344	1.34	8.85	279	1.41	9.32	294
HJMQ							1.82		2002
MJHQ							8.42		
HQ	7.40	31.03.		8.24	19.03.2005		23.6	03.08.1991	
NNQ seit 1990:	.000	07.02.2005		HHQ seit 1990:	23.6	03.08.1991			

Berichtsjahr(J)	Überschreitungsdauer der Abflüsse in Tagen											Reihe(R): 2001-2005
m³/s	Tage(J)	Tage(R)	m³/s	Tage(J)	Tage(R)	m³/s	Tage(J)	Tage(R)	m³/s	Tage(J)	Tage(R)	
10000			500			20.0			1.00	216	164.0	
8000			350			16.0			0.80	274	221.8	
6000			250			12.0			0.60	340	299.8	
4000			180			9.00			0.40	365	359.6	
3000			140			7.00			0.30		365.2	
2000			100			5.00	19	9.4	0.20			
1600			80.0			3.50	47	23.4	0.10			
1200			60.0			2.50	64	44.0	0.06			
900			40.0			1.80	99	73.0	0.03			
700			30.0			1.40	128	106.2	0.00			

Rückhaltebecken flussaufwärts des Pegels
Im Jän,Feb nach ergänzten Wasserständen ermittelt

Nr. 222 Furth (Bundesstraße) Schwemmbach

Mst.Nr. 206078 Art: Schreibpegel Einzugsgebiet: 188.8 km²

Monat	I	II	III	IV	V	VI	VII	VIII	IX	X	XI	XII
Tag	Tägliche Abflüsse 2006 in m³/s											
1.	1.01	0.62	1.02	4.61	2.79	4.24	0.98	0.83	1.74	0.80	0.77	0.91
2.	1.22	0.61	0.93	4.55	2.15	4.24	0.99	0.86	1.84	0.81	0.78	0.89
3.	1.06	0.60	0.93	4.31	1.83	4.17	0.93	1.20	0.99	0.74	0.84	0.90
4.	1.11	0.59	0.95	4.40	1.64	3.36	0.87	2.18	0.88	1.96	0.91	0.87
5.	1.12	0.62	0.89	4.41	1.46	3.33	0.84	1.58	0.84	1.36	2.68	1.07
6.	1.08	0.62	0.86	4.70	1.38	2.94	0.90	2.84	0.84	1.16	1.84	0.98
7.	1.00	0.61	0.84	4.46	1.30	2.48	1.94	4.00	1.07	0.98	1.28	0.95
8.	0.89	0.64	0.79	4.25	1.24	2.14	2.13	3.71	3.05	0.88	1.05	0.91
9.	0.88	0.63	1.78	3.86	1.20	1.84	1.61	3.89	1.53	0.84	1.02	0.89
10.	0.82	0.57	3.72	3.11	1.23	1.67	2.32	3.79	1.15	0.80	1.09	1.67
11.	0.72	0.56	2.77	3.52	1.14	1.53	1.10	1.82	0.97	0.74	0.98	1.61
12.	0.73	0.57	1.92	3.23	1.07	1.39	1.06	1.36	0.90	0.72	2.69	1.20
13.	0.81	0.58	1.60	3.45	1.03	1.30	1.00	1.33	0.86	0.68	2.78	1.07
14.	0.87	0.54	1.43	3.78	2.11	1.23	1.08	1.22	0.82	0.67	1.71	0.96
15.	0.83	0.61	1.34	3.64	1.85	1.16	0.93	1.19	0.81	0.65	1.71	0.91
16.	0.71	0.74	1.29	3.76	1.36	1.09	0.90	1.08	0.81	0.62	1.30	0.83
17.	0.69	1.31	1.23	3.84	2.08	1.05	0.88	1.03	0.78	0.59	1.13	0.81
18.	0.84	1.26	1.21	3.63	1.54	1.03	0.86	0.95	0.80	0.63	1.04	0.88
19.	0.82	1.51	1.20	2.96	2.20	0.99	0.84	0.91	3.40	0.62	0.98	0.83
20.	0.74	0.95	1.27	2.60	1.73	1.24	0.82	0.89	3.58	0.62	1.05	0.79
21.	0.93	1.19	1.46	2.34	1.40	1.01	0.81	0.88	1.45	0.64	1.04	0.74
22.	0.92	1.75	1.85	2.21	1.24	1.37	0.80	1.09	1.18	0.65	1.80	0.72
23.	0.71	1.53	2.15	2.10	1.11	1.93	0.78	0.97	1.04	0.67	1.77	0.78
24.	0.63	1.30	2.00	1.96	1.10	1.20	0.78	0.91	0.95	0.69	1.29	0.73
25.	0.64	1.19	2.47	1.80	1.05	1.06	0.78	1.51	0.89	0.66	1.13	0.72
26.	0.66	1.13	3.68	1.75	1.66	1.01	0.79	1.01	0.87	0.63	1.04	0.67
27.	0.63	1.06	3.87	3.46	3.22	1.03	0.78	0.91	0.88	0.63	1.01	0.67
28.	0.63	0.98	3.91	3.86	3.14	1.08	0.77	0.96	0.98	0.72	0.97	0.64
29.	0.62		4.26	4.34	4.16	1.19	0.85	1.04	0.87	1.22	0.97	0.69
30.	0.65		4.43	3.89	3.28	1.07	0.83	1.27	0.82	0.79	0.94	0.74
31.	0.64		4.58		2.78		0.77	1.41		0.73		0.80
	Extremwerte in m³/s											
am	24.	10.	08.	25.	25.	21.	24.	23.	16.	05.	02.	29.
NQ	0.49	0.34	0.57	1.39	0.97	0.87	0.69	0.74	0.73	0.20	0.51	0.49
HQ	1.30	2.00	4.81	4.81	4.51	4.62	4.35	4.31	4.25	2.79	3.57	2.33
am	02.	21.	31.	06.	29.	01.	09.	06.	19.	04.	12.	10.
	Monatsmittel in m³/s(MQ),l/s.km²(Mq) bzw.Monatssummen in mm (h_A)											
MQ	0.83	0.89	2.02	3.49	1.82	1.81	1.02	1.57	1.25	0.80	1.32	0.90
Mq	4.38	4.70	10.7	18.5	9.65	9.60	5.42	8.31	6.64	4.25	6.99	4.75
h_A	12	11	29	48	26	25	15	22	17	11	18	12

Reihe: 2001-2005	Mittlere Monatsmittel in m³/s (MQ),l/s.km²(Mq) bzw. -summen in mm (h_A)											
MQ	1.23	1.34	1.79	1.43	0.95	1.04	0.90	1.21	1.15	1.08	1.18	1.11
Mq	6.52	7.11	9.50	7.59	5.01	5.50	4.78	6.39	6.11	5.73	6.25	5.87
h_A	17	17	25	20	13	14	13	17	16	15	16	15
Reihe: 1981-2006	**Mittlere Monatsmittel mit Extremwerten in m³/s**											
NQ	.000	.000	0.18	0.07	.000	.000	.000	.000	.000	.000	.000	.000
NQ_T	.000	0.34	0.25	0.07	.038	.031	.007	.000	.000	.000	.000	.017
MNQ_T	0.65	0.69	0.74	0.72	0.50	0.42	0.37	0.36	0.39	0.43	0.53	0.61
NMQ	.036	0.47	0.47	0.17	0.22	0.20	0.18	.006	.000	.022	.039	0.20
MQ	1.11	1.15	1.57	1.36	0.89	0.90	0.88	0.85	0.81	0.75	0.94	1.17
HMQ	2.14	2.34	2.56	3.49	1.99	1.81	2.42	2.29	2.03	1.91	2.55	2.58
MHQ	3.06	3.00	4.12	3.07	2.75	3.11	3.06	3.20	2.60	2.35	2.48	3.50
HQ	6.50	5.85	9.11	5.52	5.11	4.78	8.27	9.32	4.97	4.09	4.23	8.37

Jahreswerte in m³/s (Q),l/s.km²(Mq), mm (h_A)

	Berichtsjahr			Reihe: 2001 - 2005			Reihe: 1981 - 2006		
NQ	0.20	05.10.		0.15	12.05.2004		.000	14.06.1984	
NQ_T	0.54	14.02.					.000	04.09.1984	
$MJNQ_T$							0.25		
NJMQ							0.47		1984
MQ,Mq,h_A	1.48	7.82	247	1.20	6.36	200	1.03	5.45	172
HJMQ							1.56		2002
MJHQ							5.59		
HQ	4.81	31.03.		5.03	29.12.2001		9.32	03.08.1991	

NNQ seit 1976: .000 14.06.1984 **HHQ seit** 1976: 9.32 03.08.1991

Berichtsjahr(J) Überschreitungsdauer der Abflüsse in Tagen Reihe(R): 2001-2005

m³/s	Tage(J)	Tage(R)	m³/s	Tage(J)	Tage(R)	m³/s	Tage(J)	Tage(R)	m³/s	Tage(J)	Tage(R)
10000			**500**			**20.0**			**1.00**	201	159.0
8000			**350**			**16.0**			**0.80**	292	214.4
6000			**250**			**12.0**			**0.60**	358	279.2
4000			**180**			**9.00**			**0.40**	365	361.6
3000			**140**			**7.00**			**0.30**		365.2
2000			**100**			**5.00**			**0.20**		
1600			**80.0**			**3.50**	34	14.6	**0.10**		
1200			**60.0**			**2.50**	55	32.6	**0.06**		
900			**40.0**			**1.80**	84	64.4	**0.03**		
700			**30.0**			**1.40**	112	99.8	**0.00**		

Abfluss durch Versickerungen beeinflusst
Im Jän,Feb,Mrz,Jun,Jul,Aug,Sep,Nov,Dez n.erg.Wasserständen erm.

Nr. 223 Furth (Ort) Schalchener Brunnbach

Mst.Nr. 206086 Art: Schreibpegel Einzugsgebiet: 31.2 km²

Monat	I	II	III	IV	V	VI	VII	VIII	IX	X	XI	XII
Tag	Tägliche Abflüsse 2006 in m³/s											
1.	0.69	0.74	0.76	1.23	0.97	1.32	1.26	0.80	1.02	0.90	0.66	0.65
2.	0.72	0.76	0.74	1.25	0.94	1.13	1.20	0.78	0.97	0.96	0.64	0.62
3.	0.75	0.74	0.76	1.20	0.96	1.05	1.14	0.84	0.92	0.94	0.66	0.61
4.	0.82	0.76	0.71	1.14	0.91	1.07	1.05	0.95	0.93	0.99	0.66	0.62
5.	0.80	0.74	0.69	1.11	0.88	1.02	0.94	1.07	0.96	1.02	0.70	0.65
6.	0.73	0.79	0.73	1.19	0.90	0.97	0.96	1.18	0.94	0.97	0.73	0.62
7.	0.72	0.81	0.77	1.29	0.86	0.94	0.94	1.24	0.99	0.92	0.69	0.63
8.	0.70	0.77	0.79	1.20	0.82	0.96	0.96	1.14	1.09	0.89	0.69	0.62
9.	0.65	0.71	0.81	1.14	0.83	0.91	0.92	1.08	1.23	0.82	0.71	0.61
10.	0.72	0.69	0.79	1.08	0.85	0.86	0.92	1.05	1.14	0.83	0.69	0.66
11.	0.72	0.73	0.81	1.05	0.82	0.82	0.93	1.10	1.08	0.85	0.67	0.64
12.	0.70	0.77	0.79	1.07	0.83	0.84	0.94	1.13	1.02	0.83	0.85	0.64
13.	0.63	0.79	0.81	1.04	0.92	0.86	0.94	1.08	0.97	0.85	0.85	0.64
14.	0.62	0.81	0.79	1.03	1.10	0.73	0.92	1.05	0.92	0.83	0.84	0.62
15.	0.62	0.76	0.81	1.02	1.13	0.77	0.92	1.06	0.91	0.85	0.82	0.61
16.	0.62	0.74	0.76	0.99	1.11	0.80	0.89	0.97	0.86	0.82	0.77	0.58
17.	0.65	0.79	0.73	1.02	1.12	0.75	0.82	0.91	0.82	0.80	0.75	0.58
18.	0.69	0.81	0.74	0.97	1.02	0.71	0.84	0.87	0.98	0.76	0.74	0.65
19.	0.65	0.78	0.76	0.94	0.97	0.75	0.89	0.88	1.27	0.76	0.72	0.66
20.	0.75	0.79	0.71	0.99	0.94	0.87	0.83	0.93	0.74	0.76	0.72	0.67
21.	0.80	0.81	0.69	1.02	0.96	0.90	0.85	0.99	0.76	0.76	0.71	0.65
22.	0.73	0.79	0.78	0.97	0.92	0.88	0.83	1.02	0.87	0.76	0.78	0.65
23.	0.75	0.81	0.91	0.94	0.93	0.90	0.88	0.97	0.75	0.76	0.77	0.63
24.	0.82	0.79	1.01	0.96	0.99	0.86	0.91	0.95	0.73	0.75	0.74	0.61
25.	0.80	0.81	1.12	0.92	1.02	0.83	0.86	1.01	0.77	0.71	0.70	0.62
26.	0.73	0.77	1.26	0.93	1.02	0.88	0.80	0.99	0.83	0.72	0.69	0.62
27.	0.70	0.71	1.35	0.96	1.17	0.93	0.76	1.02	0.85	0.75	0.70	0.61
28.	0.65	0.70	1.39	0.94	1.31	1.02	0.74	0.99	0.83	0.74	0.68	0.60
29.	0.69		1.38	0.99	1.43	1.20	0.81	1.02	0.85	0.80	0.67	0.63
30.	0.65		1.32	1.02	1.34	1.35	0.79	0.99	0.83	0.76	0.67	0.61
31.	0.72		1.26		1.22		0.74	1.03		0.72		0.61
	Extremwerte in m³/s											
am	09.	10.	05.	19.	08.	14.	28.	02.	20.	31.	02.	15.
NQ	0.62	0.67	0.67	0.92	0.81	0.71	0.71	0.76	0.71	0.65	0.60	0.55
HQ	0.83	0.83	1.39	1.33	1.46	1.39	1.31	1.27	1.52	1.03	0.98	0.82
am	04.	07.	28.	07.	29.	01.	01.	07.	19.	05.	14.	18.
	Monatsmittel in m³/s(MQ),l/s.km²(Mq) bzw.Monatssummen in mm (h_A)											
MQ	0.71	0.77	0.89	1.05	1.01	0.93	0.91	1.00	0.93	0.82	0.72	0.63
Mq	22.8	24.6	28.7	33.7	32.2	29.8	29.1	32.1	29.7	26.4	23.2	20.1
h_A	61	59	77	87	86	77	78	86	77	71	60	52

Reihe: 2001-2005	Mittlere Monatsmittel in m³/s (MQ),l/s.km²(Mq) bzw. -summen in mm (h_A)											
MQ	0.88	0.91	0.94	0.90	0.88	0.96	0.87	0.94	0.92	0.85	0.92	0.88
Mq	28.3	29.3	30.1	28.7	28.1	30.8	27.8	30.0	29.6	27.3	29.5	28.2
h_A	76	71	81	74	75	80	74	80	77	73	76	73
Reihe: 1981-2006	**Mittlere Monatsmittel mit Extremwerten in m³/s**											
NQ	0.53	0.42	0.53	0.53	0.53	0.52	0.44	0.52	0.53	0.53	0.53	0.55
NQ_T	0.61	0.55	0.55	0.54	0.54	0.52	0.46	0.53	0.54	0.55	0.55	0.58
MNQ_T	0.74	0.74	0.78	0.77	0.73	0.73	0.71	0.69	0.75	0.74	0.76	0.77
NMQ	0.69	0.71	0.71	0.70	0.66	0.59	0.67	0.68	0.71	0.67	0.69	0.63
MQ	0.88	0.88	0.95	0.93	0.88	0.91	0.90	0.89	0.90	0.87	0.88	0.91
HMQ	1.47	1.17	1.20	1.18	1.13	1.14	1.47	1.35	1.23	1.21	1.27	1.27
MHQ	1.17	1.21	1.49	1.16	1.18	1.18	1.37	1.51	1.14	1.04	1.08	1.15
HQ	3.50	3.50	7.40	1.57	1.70	1.55	6.75	7.08	1.52	1.44	1.55	1.55

Jahreswerte in m³/s (Q),l/s.km²(Mq), mm (h_A)

	Berichtsjahr			Reihe: 2001 - 2005			Reihe: 1981 - 2006		
NQ	0.55	15.12.		0.42	02.02.2001		0.42	02.02.2001	
NQ_T	0.58	16.12.					0.46	13.07.1993	
$MJNQ_T$							0.61		
NJMQ							0.69		1984
MQ,Mq,h_A	0.86	27.7	874	0.90	28.9	912	0.90	28.8	907
HJMQ							1.01		1981
MJHQ							2.30		
HQ	1.52	19.09.		1.57	13.08.2002		7.40	03.03.1987	

NNQ seit 1976: 0.23 16.11.1977 **HHQ seit** 1976: 7.40 03.03.1987

Berichtsjahr(J) Überschreitungsdauer der Abflüsse in Tagen Reihe(R): 2001-2005

m³/s	Tage(J)	Tage(R)	m³/s	Tage(J)	Tage(R)	m³/s	Tage(J)	Tage(R)	m³/s	Tage(J)	Tage(R)
10000			**500**			**20.0**			**1.00**	74	64.4
8000			**350**			**16.0**			**0.80**	214	290.6
6000			**250**			**12.0**			**0.60**	363	365.0
4000			**180**			**9.00**			**0.40**	365	365.2
3000			**140**			**7.00**			**0.30**		
2000			**100**			**5.00**			**0.20**		
1600			**80.0**			**3.50**			**0.10**		
1200			**60.0**			**2.50**			**0.06**		
900			**40.0**			**1.80**			**0.03**		
700			**30.0**			**1.40**	1	3.0	**0.00**		

überwiegend durch Grundwasser gespeist

Abflüsse

Nr. 225 Jahrsdorf
Mattig

Mst.Nr. 204677 Art: Schreibpegel Einzugsgebiet: 446.9 km²

Monat	I	II	III	IV	V	VI	VII	VIII	IX	X	XI	XII
Tag	Tägliche Abflüsse 2006 in m³/s											
1.	4.45	3.13	4.54	18.9	11.8	15.0	5.38	3.98	6.48	4.35	3.13	4.66
2.	5.30	3.15	4.39	17.7	10.5	14.6	5.31	3.95	6.77	4.51	3.04	4.47
3.	4.65	3.04	4.30	16.9	9.51	12.8	5.08	4.03	5.48	4.23	3.00	4.28
4.	4.42	2.97	4.44	16.9	8.86	12.0	4.93	7.60	5.16	6.55	2.95	4.27
5.	4.32	2.90	4.22	16.6	8.10	12.6	4.45	6.14	5.00	5.13	4.03	5.05
6.	4.20	3.05	4.05	17.4	7.45	11.7	4.17	7.87	4.74	4.61	6.59	4.75
7.	4.03	3.31	4.10	16.8	6.90	10.7	7.21	15.1	4.84	4.29	4.35	4.65
8.	3.96	3.54	4.10	15.9	6.36	9.77	6.99	13.2	9.32	4.10	3.70	4.45
9.	3.88	3.78	8.05	15.2	5.99	9.07	5.85	11.8	6.97	4.01	3.65	4.39
10.	3.64	3.54	15.9	14.2	5.82	8.61	9.32	10.9	5.75	4.05	3.92	6.38
11.	2.94	3.62	12.2	15.3	5.58	8.18	5.83	8.98	5.40	3.94	3.57	5.80
12.	3.02	3.60	8.72	15.1	5.47	7.76	5.32	7.54	5.10	3.86	6.58	5.05
13.	3.19	3.43	7.53	14.9	5.32	7.37	5.08	7.28	4.93	3.83	8.05	4.81
14.	3.12	3.46	7.07	14.7	7.84	7.14	5.00	6.74	4.75	3.79	5.94	4.49
15.	3.20	4.04	6.55	14.3	7.45	6.90	4.66	6.43	4.63	3.65	6.72	4.27
16.	2.79	5.11	6.05	14.1	6.43	6.73	4.54	6.10	4.53	3.51	5.33	4.12
17.	2.84	7.57	5.79	14.3	7.96	6.82	4.22	5.91	4.42	3.36	4.79	4.26
18.	3.21	5.85	5.75	14.4	6.94	6.42	4.14	5.67	4.17	3.25	4.47	4.42
19.	3.62	5.80	5.21	13.1	8.49	6.18	4.09	5.39	10.9	3.26	4.30	4.19
20.	3.89	5.16	5.10	12.2	7.40	6.66	4.04	5.22	10.4	3.29	4.46	4.01
21.	4.23	5.05	5.47	11.4	6.55	5.99	3.99	5.03	7.52	3.22	4.24	3.90
22.	4.93	6.52	6.90	11.0	6.21	7.26	3.94	5.45	6.35	3.22	5.60	3.76
23.	4.54	5.69	8.59	10.9	5.87	10.8	3.89	5.28	5.85	3.24	7.15	3.58
24.	3.65	5.27	8.47	10.5	5.63	7.06	3.98	5.24	5.44	3.27	6.32	3.56
25.	3.68	4.98	12.0	10.2	5.37	6.46	3.95	6.79	5.22	3.26	5.70	3.54
26.	4.22	4.87	18.7	9.88	6.30	6.14	3.88	5.45	5.04	3.18	5.37	3.41
27.	3.80	4.67	19.6	11.7	9.69	5.77	3.83	5.09	4.89	3.14	5.21	3.30
28.	3.61	4.36	19.7	12.9	10.7	6.21	3.77	5.16	4.84	3.20	5.10	3.18
29.	3.46		22.7	15.5	12.6	6.30	3.90	5.41	4.61	3.43	4.97	3.45
30.	3.27		20.3	14.0	11.0	5.82	3.75	5.94	4.45	3.94	4.84	3.49
31.	3.17		20.2		10.1		3.73	7.00		3.25		3.51
	Extremwerte in m³/s											
am	11.	05.	08.	26.	11.	27.	06.	03.	15.	29.	02.	28.
NQ	2.35	2.84	3.86	9.51	4.71	5.03	3.13	3.43	3.21	1.93	1.60	2.89
HQ	5.52	8.32	23.5	19.9	15.4	17.7	12.8	16.0	14.6	9.01	9.41	8.57
am	02.	17.	29.	01.	28.	01.	10.	07.	19.	04.	23.	10.
	Monatsmittel in m³/s(MQ),l/s.km²(Mq) bzw.Monatssummen in mm (h_A)											
MQ	3.78	4.34	9.38	14.2	7.75	8.49	4.78	6.83	5.80	3.80	4.90	4.24
Mq	8.46	9.71	21.0	31.8	17.3	19.0	10.7	15.3	13.0	8.51	11.0	9.48
h_A	23	23	56	83	46	49	29	41	34	23	28	25
Reihe: 2001-2005	Mittlere Monatsmittel in m³/s (MQ),l/s.km²(Mq) bzw. -summen in mm (h_A)											
MQ	5.49	5.77	6.88	5.40	4.10	4.30	3.33	5.02	4.30	3.98	4.36	4.48
Mq	12.3	12.9	15.4	12.1	9.17	9.62	7.46	11.2	9.62	8.91	9.75	10.0
h_A	33	31	41	31	25	25	20	30	25	24	25	26
Reihe: 1956-2006	Mittlere Monatsmittel mit Extremwerten in m³/s											
NQ	0.98	1.14	0.69	0.32	0.96	0.92	0.74	0.50	0.40	0.40	0.84	0.93
NQ_T	1.12	1.32	1.02	0.85	0.96	1.19	0.95	0.51	0.42	0.46	0.89	0.96
MNQ_T	3.23	3.41	3.69	3.92	3.26	2.94	2.88	3.05	2.84	2.71	2.90	3.11
NMQ	1.49	1.63	1.74	1.27	1.80	1.76	1.21	0.74	0.60	1.04	1.10	1.43
MQ	4.75	5.30	5.98	5.77	4.74	4.72	4.70	4.85	4.05	3.79	4.14	4.93
HMQ	10.2	9.39	11.2	14.2	12.4	13.9	10.8	12.2	9.55	7.41	10.4	13.2
MHQ	8.80	10.5	11.4	9.59	9.34	10.6	9.45	11.4	7.73	7.48	7.89	10.3
HQ	19.8	28.8	23.5	22.6	25.7	43.0	23.1	62.6	19.6	21.4	19.7	22.3

Jahreswerte in m³/s (Q),l/s.km²(Mq), mm (h_A)

	Berichtsjahr			Reihe: 2001 - 2005			Reihe: 1956 - 2006		
NQ	1.60	02.11.		0.59	15.08.2003		0.32	15.04.1991	
NQ_T	2.79	16.01.					0.42	21.09.1992	
$MJNQ_T$							1.79		
NJMQ							2.39		1969
MQ,Mq,h_A	6.52	14.6	460	4.78	10.7	338	4.81	10.8	339
HJMQ							7.68		1979
MJHQ							19.4		
HQ	23.5	29.03.		33.0	12.08.2002		62.6	07.08.1985	

NNQ seit 1955: 0.32 15.04.1991 **HHQ seit** 1955: 100 09.07.1954

Berichtsjahr(J) Überschreitungsdauer der Abflüsse in Tagen Reihe(R): 2001-2005

m³/s	Tage(J)	Tage(R)	m³/s	Tage(J)	Tage(R)	m³/s	Tage(J)	Tage(R)	m³/s	Tage(J)	Tage(R)
10000			**500**			**20.0**	3	0.4	**1.00**		364.6
8000			**350**			**16.0**	13	3.2	**0.80**		365.2
6000			**250**			**12.0**	40	14.2	**0.60**		
4000			**180**			**9.00**	65	34.2	**0.40**		
3000			**140**			**7.00**	97	66.4	**0.30**		
2000			**100**			**5.00**	200	126.0	**0.20**		
1600			**80.0**			**3.50**	322	203.4	**0.10**		
1200			**60.0**			**2.50**	365	288.8	**0.06**		
900			**40.0**			**1.80**		346.6	**0.03**		
700			**30.0**			**1.40**		358.4	**0.00**		

Im Mrz,Apr,Mai nach ergänzten Wasserständen ermittelt

Nr. 226 Waldzell
Waldzeller Ache

Mst.Nr. 204685 Art: Schreibpegel Einzugsgebiet: 24.0 km²

Monat	I	II	III	IV	V	VI	VII	VIII	IX	X	XI	XII
Tag	Tägliche Abflüsse 2006 in m³/s											
1.	0.43	0.21	0.42	2.21	0.61	3.25	0.33	0.31	0.45	0.24	0.27	0.28
2.	0.42	0.21	0.41	1.89	0.49	1.26	0.32	0.26	0.34	0.25	0.28	0.27
3.	0.39	0.21	0.38	1.97	0.44	0.81	0.28	0.83	0.29	0.24	0.30	0.26
4.	0.36	0.21	0.39	1.64	0.40	1.03	0.27	0.73	0.27	0.42	0.31	0.27
5.	0.35	0.21	0.37	1.18	0.38	0.90	0.26	0.45	0.26	0.29	0.71	0.40
6.	0.34	0.21	0.37	1.28	0.36	1.03	0.89	3.49	0.26	0.26	0.60	0.32
7.	0.32	0.21	0.36	1.08	0.37	0.79	0.94	6.67	0.24	0.24	0.36	0.33
8.	0.32	0.21	0.37	0.92	0.35	0.58	0.59	1.04	1.03	0.24	0.31	0.30
9.	0.32	0.21	2.85	0.88	0.37	0.49	0.41	0.55	0.37	0.24	0.32	0.33
10.	0.31	0.21	3.47	0.86	0.39	0.44	0.35	0.43	0.31	0.23	0.32	0.62
11.	0.31	0.21	1.33	0.98	0.35	0.41	0.28	0.42	0.27	0.23	0.32	0.43
12.	0.30	0.21	0.83	0.98	0.34	0.38	0.27	0.50	0.26	0.23	1.55	0.34
13.	0.30	0.21	0.64	1.04	0.34	0.37	0.26	0.42	0.26	0.24	0.84	0.31
14.	0.29	0.21	0.57	0.96	0.66	0.35	0.25	0.36	0.25	0.23	0.73	0.29
15.	0.29	0.22	0.52	0.81	0.43	0.33	0.27	0.33	0.25	0.23	0.64	0.27
16.	0.29	0.90	0.48	0.81	0.43	0.32	0.25	0.30	0.25	0.22	0.45	0.27
17.	0.28	1.75	0.46	0.79	0.58	0.32	0.23	0.27	0.25	0.23	0.37	0.29
18.	0.28	1.09	0.45	0.61	0.41	0.32	0.23	0.25	0.25	0.23	0.33	0.32
19.	0.27	0.94	0.44	0.52	0.61	0.30	0.22	0.25	0.57	0.23	0.31	0.32
20.	0.27	0.84	0.47	0.47	0.45	0.30	0.22	0.25	0.33	0.23	0.36	0.31
21.	0.26	0.82	0.54	0.43	0.40	0.28	0.21	0.26	0.27	0.23	0.35	0.30
22.	0.26	0.76	0.79	0.41	0.35	0.52	0.21	0.29	0.25	0.24	0.65	0.30
23.	0.25	0.61	0.89	0.41	0.34	0.60	0.22	0.25	0.24	0.23	0.55	0.29
24.	0.25	0.54	0.83	0.39	0.35	0.35	0.21	0.27	0.24	0.25	0.40	0.29
25.	0.24	0.51	2.48	0.38	0.34	0.32	0.20	0.40	0.23	0.25	0.34	0.28
26.	0.24	0.48	6.78	0.44	0.70	0.29	0.19	0.26	0.24	0.26	0.32	0.28
27.	0.23	0.44	4.77	0.62	1.02	0.29	0.20	0.31	0.25	0.24	0.30	0.27
28.	0.23	0.57	4.49	0.89	1.78	0.30	0.20	0.38	0.24	0.26	0.29	0.28
29.	0.23		6.68	1.28	1.11	0.36	0.22	0.43	0.24	0.47	0.28	0.35
30.	0.22		2.88	0.87	0.92	0.39	0.21	1.14	0.24	0.31	0.27	0.32
31.	0.22		4.01		1.14		0.24	0.89		0.27		0.46
	Extremwerte in m³/s											
am	31.	15.	05.	25.	22.	21.	20.	24.	13.	25.	02.	03.
NQ	0.21	0.21	0.26	0.32	0.32	0.22	0.14	0.18	0.19	0.18	0.22	0.21
HQ	0.55	2.31	12.5	2.82	4.43	4.73	8.95	14.1	3.67	0.92	3.47	0.83
am	01.	17.	26.	01.	28.	01.	06.	07.	08.	29.	12.	10.
	Monatsmittel in m³/s(MQ),l/s.km²(Mq) bzw.Monatssummen in mm (h_A)											
MQ	0.29	0.48	1.64	0.93	0.56	0.59	0.31	0.74	0.31	0.26	0.45	0.32
Mq	12.2	20.0	68.1	38.9	23.1	24.6	12.7	30.9	12.8	10.7	18.6	13.3
h_A	33	48	183	101	62	64	34	83	33	29	48	35
Reihe: 2001-2005	Mittlere Monatsmittel in m³/s (MQ),l/s.km²(Mq) bzw. -summen in mm (h_A)											
MQ	0.60	0.60	0.78	0.51	0.38	0.43	0.35	0.62	0.39	0.42	0.48	0.51
Mq	25.0	25.2	32.4	21.1	15.8	17.9	14.7	25.8	16.2	17.3	20.2	21.1
h_A	67	61	87	55	42	46	39	69	42	46	52	55
Reihe: 1971-2006	Mittlere Monatsmittel mit Extremwerten in m³/s											
NQ	.047	0.10	0.11	0.13	0.10	0.09	0.05	0.09	0.07	0.11	0.13	0.14
NQ_T	0.10	0.12	0.14	0.19	0.18	0.15	0.14	0.14	0.13	0.16	0.18	0.17
MNQ_T	0.30	0.32	0.35	0.34	0.28	0.25	0.24	0.23	0.23	0.25	0.28	0.31
NMQ	0.24	0.21	0.20	0.27	0.26	0.20	0.20	0.22	0.21	0.25	0.25	0.24
MQ	0.57	0.62	0.75	0.59	0.46	0.50	0.47	0.48	0.41	0.42	0.51	0.63
HMQ	1.13	1.28	2.02	1.26	1.11	0.87	1.30	1.53	0.97	0.78	0.87	1.96
MHQ	4.36	4.86	5.56	3.35	3.28	6.71	6.79	6.57	4.00	3.13	4.31	4.94
HQ	14.0	17.9	18.9	14.5	12.7	32.3	46.8	32.2	14.8	11.2	14.2	15.8

Jahreswerte in m³/s (Q),l/s.km²(Mq), mm (h_A)

	Berichtsjahr			Reihe: 2001 - 2005			Reihe: 1971 - 2006		
NQ	0.14	20.07.		0.10	01.07.2002		.047	15.01.1979	
NQ_T	0.19	26.07.					0.10	28.01.1983	
$MJNQ_T$							0.19		
NJMQ							0.34		1984
MQ,Mq,h_A	0.57	23.9	753	0.50	20.9	660	0.53	22.3	702
HJMQ							0.71		1974
MJHQ							15.4		
HQ	14.1	07.08.		32.2	12.08.2002		46.8	09.07.1991	

NNQ seit 1971: .047 15.01.1979 **HHQ seit** 1971: 46.8 09.07.1991

Berichtsjahr(J) Überschreitungsdauer der Abflüsse in Tagen Reihe(R): 2001-2005

m³/s	Tage(J)	Tage(R)	m³/s	Tage(J)	Tage(R)	m³/s	Tage(J)	Tage(R)	m³/s	Tage(J)	Tage(R)
10000			**500**			**20.0**			**1.00**	35	25.6
8000			**350**			**16.0**			**0.80**	60	36.4
6000			**250**			**12.0**		0.2	**0.60**	80	57.8
4000			**180**			**9.00**		0.2	**0.40**	137	131.6
3000			**140**			**7.00**		0.8	**0.30**	225	221.2
2000			**100**			**5.00**	3	2.2	**0.20**	364	344.2
1600			**80.0**			**3.50**	6	3.8	**0.10**	365	365.2
1200			**60.0**			**2.50**	11	7.0	**0.06**		
900			**40.0**			**1.80**	15	11.2	**0.03**		
700			**30.0**			**1.40**	19	14.8	**0.00**		

Im Jän,Feb durch Eis beeinflusst
Im Jän,Feb nach ergänzten Wasserständen ermittelt

Abflüsse

Nr. 227 Mettmach
Mettmach

Mst.Nr. 204693 Art: Schreibpegel Einzugsgebiet: 30.4 km²

Monat	I	II	III	IV	V	VI	VII	VIII	IX	X	XI	XII
Tag	Tägliche Abflüsse 2006 in m³/s											
1.	0.43	0.38	0.32	1.96	0.67	3.00	0.38	0.27	0.49	0.26	0.76	0.50
2.	0.47	0.40	0.33	1.57	0.58	1.39	0.39	0.26	0.37	0.30	0.54	0.49
3.	0.52	0.41	0.30	1.59	0.54	1.11	0.38	0.80	0.32	0.31	0.47	0.48
4.	0.48	0.39	0.32	1.26	0.52	1.20	0.37	1.07	0.31	0.61	0.46	0.54
5.	0.44	0.40	0.27	0.90	0.45	1.11	0.35	0.63	0.29	0.38	0.96	0.64
6.	0.48	0.40	0.26	0.96	0.45	1.08	0.70	3.72	0.28	0.34	0.74	0.55
7.	0.51	0.40	0.25	0.79	0.42	0.84	1.02	6.29	0.27	0.31	0.51	0.56
8.	0.48	0.37	0.27	0.56	0.40	0.65	0.80	1.45	0.71	0.29	0.45	0.52
9.	0.43	0.31	1.67	0.53	0.41	0.63	0.70	0.77	0.32	0.30	0.47	0.59
10.	0.48	0.31	2.16	0.47	0.36	0.57	0.64	0.61	0.27	0.29	0.41	1.05
11.	0.50	0.35	0.98	0.66	0.34	0.51	0.50	0.56	0.27	0.28	0.40	0.72
12.	0.50	0.37	0.61	0.82	0.34	0.46	0.43	0.63	0.25	0.26	1.60	0.60
13.	0.46	0.34	0.43	0.91	0.36	0.45	0.39	0.53	0.25	0.32	0.98	0.51
14.	0.48	0.32	0.44	0.89	1.03	0.44	0.41	0.47	0.28	0.37	0.91	0.47
15.	0.46	0.34	0.40	0.86	0.51	0.40	0.37	0.41	0.28	0.30	0.87	0.47
16.	0.48	0.34	0.36	0.83	0.61	0.37	0.30	0.42	0.28	0.31	0.62	0.44
17.	0.49	0.27	0.28	0.67	0.83	0.39	0.29	0.36	0.27	0.30	0.54	0.48
18.	0.51	0.45	0.26	0.61	0.55	0.39	0.33	0.32	0.29	0.33	0.48	0.51
19.	0.48	0.78	0.29	0.61	0.73	0.41	0.30	0.33	1.27	0.34	0.32	0.51
20.	0.48	0.67	0.31	0.62	0.55	0.42	0.30	0.27	0.45	0.31	0.46	0.51
21.	0.45	0.67	0.33	0.49	0.46	0.39	0.24	0.28	0.37	0.36	0.57	0.52
22.	0.36	0.63	0.46	0.41	0.45	0.64	0.24	0.28	0.30	0.36	1.15	0.47
23.	0.33	0.50	0.55	0.43	0.41	0.55	0.22	0.23	0.28	0.32	0.84	0.48
24.	0.32	0.45	0.50	0.39	0.48	0.35	0.19	0.38	0.28	0.57	0.68	0.49
25.	0.36	0.40	1.50	0.39	0.42	0.31	0.14	0.46	0.30	0.52	0.58	0.49
26.	0.35	0.36	4.62	0.42	1.02	0.32	0.14	0.27	0.27	0.55	0.56	0.50
27.	0.36	0.31	3.39	0.78	0.99	0.31	0.15	0.35	0.27	0.50	0.48	0.48
28.	0.36	0.30	3.33	1.12	1.61	0.35	0.16	0.55	0.27	0.62	0.50	0.49
29.	0.35		5.69	1.15	1.26	0.43	0.17	0.57	0.28	1.00	0.47	0.56
30.	0.39		2.53	1.03	1.09	0.51	0.16	1.34	0.30	0.84	0.51	0.57
31.	0.38		3.33		1.24		0.19	0.96		0.71		0.74
	Extremwerte in m³/s											
am	10.	18.	20.	12.	15.	30.	18.	04.	27.	13.	10.	12.
NQ	0.13	0.08	0.15	0.08	0.05	0.10	0.08	0.07	0.08	0.11	0.13	0.08
HQ	2.17	1.82	9.04	2.86	4.21	4.93	5.28	14.1	4.43	2.58	4.11	2.00
am	09.	24.	29.	15.	28.	01.	06.	07.	19.	24.	05.	21.
	Monatsmittel in m³/s(MQ),l/s.km²(Mq) bzw.Monatssummen in mm (h_A)											
MQ	0.44	0.42	1.18	0.82	0.65	0.67	0.37	0.83	0.35	0.41	0.64	0.55
Mq	14.4	13.7	39.0	27.0	21.3	21.9	12.0	27.4	11.5	13.6	21.2	18.0
h_A	39	33	104	70	57	57	32	73	30	37	55	47

Reihe: 2001-2005	Mittlere Monatsmittel in m³/s (MQ),l/s.km²(Mq) bzw. -summen in mm (h_A)											
MQ	0.60	0.56	0.78	0.55	0.39	0.46	0.41	0.60	0.41	0.44	0.51	0.55
Mq	19.9	18.5	25.6	18.1	12.9	15.3	13.6	19.6	13.5	14.4	16.9	18.0
h_A	53	45	69	47	35	40	36	52	35	38	44	47
Reihe: 1976-2006	Mittlere Monatsmittel mit Extremwerten in m³/s											
NQ	.007	0.05	.043	.048	.026	0.06	0.05	.032	.050	.016	.025	.014
NQ_T	0.06	0.09	0.13	0.17	0.15	0.09	0.11	.051	0.10	0.12	0.12	0.07
MNQ_T	0.28	0.30	0.34	0.33	0.27	0.26	0.24	0.23	0.24	0.25	0.29	0.30
NMQ	0.14	0.33	0.36	0.29	0.22	0.19	0.21	0.19	0.19	0.22	0.24	0.19
MQ	0.53	0.58	0.71	0.60	0.46	0.49	0.47	0.49	0.44	0.42	0.50	0.59
HMQ	1.06	1.14	1.49	1.19	0.92	0.72	1.03	1.37	0.78	0.76	1.03	1.15
MHQ	2.87	3.35	4.14	2.65	3.11	3.73	5.24	5.53	3.15	2.62	2.79	3.55
HQ	9.30	13.3	13.4	8.14	7.50	13.4	35.5	27.8	8.32	6.34	9.68	10.2

Jahreswerte in m³/s (Q),l/s.km²(Mq), mm (h_A)									
	Berichtsjahr			Reihe: 2001 - 2005			Reihe: 1976 - 2006		
NQ	0.05	15.05.		.033	26.08.2002		.007	25.01.1985	
NQ_T	0.14	25.07.					.051	14.08.1985	
$MJNQ_T$							0.17		
NJMQ							0.34		1984
MQ,Mq,h_A	0.61	20.1	635	0.52	17.2	542	0.52	17.2	541
HJMQ							0.70		2002
MJHQ							11.1		
HQ	14.1	07.08.		27.8	12.08.2002		35.5	07.07.1983	

NNQ seit 1976: .007 25.01.1985 **HHQ seit** 1976: 35.5 07.07.1983

Berichtsjahr(J)	Überschreitungsdauer der Abflüsse in Tagen								Reihe(R): 2001-2005		
m³/s	Tage(J)	Tage(R)	m³/s	Tage(J)	Tage(R)	m³/s	Tage(J)	Tage(R)	m³/s	Tage(J)	Tage(R)
10000			500			20.0			1.00	39	27.8
8000			350			16.0			0.80	59	41.2
6000			250			12.0			0.60	96	73.0
4000			180			9.00		0.2	0.40	227	169.4
3000			140			7.00		0.2	0.30	315	269.2
2000			100			5.00	2	1.4	0.20	357	352.0
1600			80.0			3.50	4	2.4	0.10	365	365.2
1200			60.0			2.50	9	5.2	0.06		
900			40.0			1.80	11	8.8	0.03		
700			30.0			1.40	18	14.4	0.00		

Im Dez nach ergänzten Wasserständen ermittelt
Im Jän,Feb durch Eis beeinflusst

Nr. 228 Altheim
Mühlheimer Ache

Mst.Nr. 206748 Art: Schreibpegel Einzugsgebiet: 193.0 km²

Monat	I	II	III	IV	V	VI	VII	VIII	IX	X	XI	XII
Tag	Tägliche Abflüsse 2006 in m³/s											
1.	3.08	2.42	2.92	9.46	4.01	17.7	2.06	1.66	3.61	1.41	2.13	1.53
2.	3.67	2.36	2.72	7.46	3.28	8.14	2.08	1.58	2.75	1.55	2.15	1.61
3.	3.48	2.32	2.60	7.53	2.90	4.82	1.84	2.57	2.30	1.68	2.25	1.59
4.	3.19	2.31	2.82	7.05	2.66	4.93	1.76	3.90	2.11	2.78	2.23	1.53
5.	3.10	2.30	2.75	5.55	2.54	4.60	1.67	2.98	1.95	1.98	3.10	2.32
6.	3.08	2.29	2.55	8.49	2.40	4.24	1.85	11.0	1.85	1.78	3.77	2.10
7.	3.03	2.27	2.52	6.46	2.32	3.90	5.25	40.4	1.76	1.71	2.59	2.03
8.	3.00	2.26	2.49	4.84	2.25	3.33	4.70	8.62	2.91	1.72	2.38	2.13
9.	3.00	2.25	20.1	4.18	2.23	2.86	2.37	4.31	2.05	1.61	2.34	2.13
10.	2.93	2.23	39.0	3.89	2.27	2.66	2.67	3.23	1.82	1.52	2.44	4.29
11.	2.89	2.22	15.0	6.16	2.18	2.49	1.90	2.94	1.69	1.52	2.22	3.22
12.	2.88	2.21	8.93	6.05	2.11	2.35	1.74	3.07	1.65	1.52	5.46	2.56
13.	2.87	2.20	5.76	5.47	2.07	2.24	1.68	2.86	1.61	1.47	3.77	2.33
14.	2.85	2.20	4.67	4.49	3.79	2.11	1.61	2.38	1.56	1.48	2.77	2.18
15.	2.84	2.28	4.06	3.94	2.84	2.04	1.56	2.19	1.55	1.48	3.26	2.10
16.	2.83	6.11	3.64	3.85	2.50	1.95	1.44	1.98	1.69	1.49	2.36	2.05
17.	2.81	13.9	3.38	3.80	3.24	2.02	1.41	1.86	1.62	1.48	1.96	2.14
18.	2.80	8.88	3.19	3.36	2.53	2.44	1.36	1.74	1.52	1.52	1.79	2.19
19.	2.79	7.25	3.20	3.08	3.07	2.03	1.31	1.69	3.05	1.52	1.56	2.11
20.	2.77	6.73	3.37	2.92	2.64	1.96	1.28	1.65	2.20	1.51	1.72	2.06
21.	2.76	6.63	4.25	2.78	2.41	1.84	1.21	1.68	1.80	1.55	1.79	2.03
22.	2.74	6.39	7.21	2.65	2.20	6.61	1.21	1.71	1.66	1.57	3.32	1.98
23.	2.73	5.12	8.65	2.61	2.08	7.39	1.25	1.56	1.56	1.61	3.54	1.95
24.	2.72	4.43	8.58	2.51	2.15	3.09	1.29	2.24	1.48	1.69	2.51	1.94
25.	2.70	3.97	26.5	2.41	2.07	2.46	1.24	3.96	1.50	1.72	2.20	1.94
26.	2.69	3.64	48.6	2.52	2.93	2.21	1.14	2.11	1.48	1.71	1.95	1.89
27.	2.68	3.31	23.7	3.55	4.12	2.03	1.09	1.92	1.51	1.77	1.78	1.86
28.	2.66	3.20	23.6	5.77	6.46	1.98	1.10	2.46	1.52	1.84	1.60	1.85
29.	2.61		44.2	9.76	5.09	2.43	1.21	4.14	1.51	2.71	1.50	1.96
30.	2.55		14.7	5.75	5.22	2.42	1.18	7.33	1.44	2.52	1.52	1.94
31.	2.48		17.2		5.06		1.27	6.48		2.14		2.09
	Extremwerte in m³/s											
am	31.	13.	08.	25.	25.	21.	28.	01.	25.	01.	19.	04.
NQ	2.45	2.20	2.14	2.37	1.95	1.77	0.89	1.28	1.27	1.37	1.37	1.46
HQ	3.93	17.3	73.9	16.1	13.3	40.1	14.0	70.1	6.10	3.90	8.94	5.45
am	01.	17.	26.	29.	28.	22.	07.	07.	08.	29.	12.	10.
	Monatsmittel in m³/s(MQ),l/s.km²(Mq) bzw.Monatssummen in mm (h_A)											
MQ	2.88	4.06	11.7	4.94	3.02	3.71	1.77	4.46	1.89	1.73	2.47	2.12
Mq	14.9	21.0	60.6	25.6	15.7	19.2	9.15	23.1	9.79	8.95	12.8	11.0
h_A	40	51	162	66	42	50	24	62	25	24	33	28

Reihe: 2001-2005	Mittlere Monatsmittel in m³/s (MQ),l/s.km²(Mq) bzw. -summen in mm (h_A)											
MQ	4.20	4.12	4.61	3.18	2.27	2.72	2.44	3.92	2.36	2.72	3.43	3.83
Mq	21.8	21.3	23.9	16.5	11.8	14.1	12.6	20.3	12.2	14.1	17.8	19.9
h_A	58	52	64	43	32	37	34	54	32	38	46	51
Reihe: 1987-2006	Mittlere Monatsmittel mit Extremwerten in m³/s											
NQ	0.76	0.78	1.30	1.25	0.72	0.76	0.63	0.41	0.55	0.76	0.97	0.70
NQ_T	0.96	0.86	1.48	1.27	0.81	0.82	0.77	0.59	0.72	0.88	1.12	0.98
MNQ_T	1.69	1.81	2.02	1.90	1.52	1.41	1.28	1.26	1.38	1.49	1.83	1.68
NMQ	1.55	2.02	2.57	1.91	1.33	1.48	1.29	1.01	1.19	1.35	1.50	1.81
MQ	3.38	3.85	5.16	3.48	2.70	2.74	2.77	2.95	2.60	2.67	3.29	4.09
HMQ	6.89	9.95	11.8	8.72	6.94	4.60	7.63	9.86	6.22	5.48	7.21	8.53
MHQ	21.4	31.6	39.8	20.3	19.7	21.3	30.1	34.1	18.0	20.6	16.9	33.6
HQ	61.8	123	89.0	104	86.9	63.1	128	181	82.9	89.0	52.0	100

Jahreswerte in m³/s (Q),l/s.km²(Mq), mm (h_A)									
	Berichtsjahr			Reihe: 2001 - 2005			Reihe: 1987 - 2006		
NQ	0.89	28.07.		0.45	15.08.2003		0.41	06.08.1994	
NQ_T	1.09	27.07.					0.59	14.08.2003	
$MJNQ_T$							1.03		
NJMQ							2.44		2003
MQ,Mq,h_A	3.73	19.3	610	3.32	17.2	542	3.31	17.1	540
HJMQ							4.26		2002
MJHQ							87.2		
HQ	73.9	26.03.		181	12.08.2002		181	12.08.2002	

NNQ seit 1987: 0.41 06.08.1994 **HHQ seit** 1987: 181 12.08.2002

Berichtsjahr(J)	Überschreitungsdauer der Abflüsse in Tagen								Reihe(R): 2001-2005		
m³/s	Tage(J)	Tage(R)	m³/s	Tage(J)	Tage(R)	m³/s	Tage(J)	Tage(R)	m³/s	Tage(J)	Tage(R)
10000			500			20.0	8	4.6	1.00	365	358.6
8000			350			16.0	10	6.8	0.80		363.2
6000			250			12.0	13	10.4	0.60		365.0
4000			180			9.00	16	16.0	0.40		365.2
3000			140			7.00	30	23.8	0.30		
2000			100			5.00	51	39.2	0.20		
1600			80.0		0.2	3.50	85	77.2	0.10		
1200			60.0		0.6	2.50	171	135.2	0.06		
900			40.0	3	1.2	1.80	280	259.8	0.03		
700			30.0	4	2.4	1.40	351	332.2	0.00		

Im Jän,Feb durch Eis beeinflusst
Im Jän,Feb,Mai,Okt,Dez nach ergänzten Wasserständen ermittelt

Abflüsse

Nr. 230 Bauerding Lochbach

Mst.Nr. 204701 Art: Schreibpegel Einzugsgebiet: 74.6 km²

Monat	I	II	III	IV	V	VI	VII	VIII	IX	X	XI	XII
Tag	Tägliche Abflüsse 2006 in m³/s											
1.	0.58	0.42	1.34	2.39	1.08	6.05	0.46	0.38	1.11	0.37	0.70	0.65
2.	1.16	0.42	1.24	1.73	0.78	3.16	0.46	0.38	0.69	0.43	0.83	0.67
3.	1.14	0.41	1.14	1.72	0.74	1.70	0.45	0.52	0.60	0.48	0.99	0.75
4.	0.65	0.41	1.08	1.72	0.49	1.47	0.44	1.33	0.51	0.90	0.75	0.76
5.	0.62	0.41	1.04	1.35	0.53	1.31	0.43	1.22	0.44	0.66	1.06	0.81
6.	0.60	0.41	1.00	2.42	0.73	1.01	0.48	2.80	0.41	0.54	1.70	0.51
7.	0.59	0.41	0.98	1.73	0.71	1.01	0.59	6.83	0.38	0.50	0.96	0.49
8.	0.57	0.41	1.07	1.30	0.64	0.85	0.69	2.93	0.44	0.61	0.77	0.47
9.	0.56	0.40	5.55	1.18	0.61	0.68	0.74	1.50	0.27	0.62	0.60	0.50
10.	0.56	0.40	8.64	1.14	0.60	0.54	0.74	1.17	0.22	0.49	0.69	1.32
11.	0.55	0.40	4.81	2.33	0.56	0.51	0.50	0.97	0.23	0.48	0.72	0.83
12.	0.54	0.40	2.99	2.29	0.46	0.48	0.45	0.98	0.22	0.48	1.97	0.63
13.	0.53	0.39	1.78	1.75	0.48	0.45	0.44	0.84	0.22	0.50	1.92	0.54
14.	0.52	0.38	1.26	1.25	1.41	0.41	0.43	0.56	0.22	0.49	1.67	0.47
15.	0.52	0.39	0.91	0.99	0.93	0.37	0.41	0.61	0.22	0.48	1.82	0.43
16.	0.51	2.20	0.73	0.95	0.56	0.35	0.40	0.66	0.24	0.47	1.47	0.39
17.	0.50	5.75	0.61	1.16	0.93	0.44	0.39	0.52	0.25	0.48	1.33	0.39
18.	0.49	5.36	0.55	1.27	0.63	0.45	0.39	0.58	0.25	0.45	1.19	0.40
19.	0.49	4.51	0.54	1.17	0.87	0.39	0.38	0.69	0.79	0.47	1.16	0.40
20.	0.48	4.29	0.67	1.07	0.61	0.39	0.37	0.68	0.55	0.50	1.47	0.38
21.	0.48	4.29	1.29	0.95	0.59	0.37	0.36	0.61	0.37	0.46	1.47	0.33
22.	0.47	4.65	2.79	0.77	0.48	2.13	0.36	0.69	0.30	0.37	2.20	0.32
23.	0.47	3.95	3.07	0.81	0.44	2.17	0.36	0.61	0.29	0.35	1.78	0.32
24.	0.46	3.04	2.88	0.74	0.44	0.63	0.35	0.87	0.33	0.42	1.22	0.31
25.	0.46	2.32	6.42	0.64	0.42	0.48	0.34	1.84	0.34	0.40	1.05	0.29
26.	0.45	1.84	11.9	0.58	0.72	0.46	0.34	0.95	0.34	0.36	0.93	0.29
27.	0.44	1.56	6.03	0.81	1.36	0.46	0.34	0.79	0.35	0.31	0.83	0.28
28.	0.44	1.44	5.71	1.04	2.19	0.46	0.34	0.82	0.35	0.43	0.80	0.27
29.	0.43		10.6	1.77	1.98	0.49	0.41	1.68	0.35	0.66	0.74	0.28
30.	0.43		3.90	1.54	1.77	0.49	0.38	3.60	0.36	0.70	0.70	0.27
31.	0.42		3.98		1.90		0.36	2.63		0.62		0.29
	Extremwerte in m³/s											
am	31.	15.	18.	25.	22.	16.	25.	01.	10.	27.	09.	28.
NQ	0.42	0.38	0.50	0.50	0.13	0.32	0.33	0.36	0.19	0.18	0.42	0.26
HQ	1.35	7.25	18.0	3.49	3.88	13.0	1.78	8.25	1.49	1.13	3.46	1.69
am	02.	17.	26.	11.	28.	22.	09.	07.	01.	04.	22.	10.
	Monatsmittel in m³/s(MQ),l/s.km²(Mq) bzw.Monatssummen in mm (h_A)											
MQ	0.55	1.83	3.11	1.35	0.86	1.01	0.44	1.33	0.39	0.50	1.18	0.49
Mq	7.40	24.5	41.7	18.1	11.5	13.5	5.87	17.8	5.21	6.70	15.9	6.50
h_A	20	59	112	47	31	35	16	48	14	18	41	17

Reihe: 2001-2005	Mittlere Monatsmittel in m³/s (MQ),l/s.km²(Mq) bzw. -summen in mm (h_A)											
MQ	1.05	1.00	1.20	0.70	0.47	0.68	0.60	1.14	0.54	0.79	0.90	0.83
Mq	14.1	13.5	16.1	9.37	6.26	9.07	8.04	15.3	7.25	10.6	12.1	11.1
h_A	38	33	43	24	17	24	22	41	19	28	31	29
Reihe: 1983-2006	Mittlere Monatsmittel mit Extremwerten in m³/s											
NQ	0.08	0.18	0.22	.004	0.06	.013	.000	.000	.000	0.06	.000	.049
NQ_T	0.20	0.23	0.23	.014	0.10	0.11	0.07	0.11	0.08	0.09	0.22	0.05
MNQ_T	0.36	0.39	0.39	0.33	0.30	0.27	0.25	0.26	0.27	0.32	0.39	0.36
NMQ	0.36	0.29	0.40	0.30	0.23	0.21	0.15	0.18	0.21	0.30	0.29	0.35
MQ	0.76	0.89	1.06	0.66	0.57	0.59	0.57	0.74	0.51	0.57	0.72	0.85
HMQ	1.70	2.16	3.11	1.85	1.62	1.33	1.97	2.78	1.06	1.33	1.97	1.95
MHQ	4.39	6.56	7.26	3.16	4.50	3.78	5.07	7.34	2.48	3.06	2.77	5.63
HQ	15.6	29.9	26.0	18.1	25.2	13.9	25.5	52.0	10.6	10.9	10.1	18.0

Jahreswerte in m³/s (Q),l/s.km²(Mq), mm (h_A)

	Berichtsjahr			Reihe: 2001 - 2005			Reihe: 1983 - 2006		
NQ	0.13	22.05.		.004	21.04.2004		.000	01.08.1994	
NQ_T	0.22	13.09.					.014	20.04.2004	
$MJNQ_T$							0.20		
NJMQ							0.48		1984
MQ,Mq,h_A	1.08	14.5	457	0.82	11.0	348	0.71	9.48	299
HJMQ							1.08		2006
MJHQ							18.6		
HQ	18.0	26.03.		30.6	12.08.2002		52.0	03.08.1991	

NNQ seit 1982: .000 01.08.1994 **HHQ seit** 1982: 52.0 03.08.1991

Berichtsjahr(J)	Überschreitungsdauer der Abflüsse in Tagen					Reihe(R): 2001-2005					
m³/s	Tage(J)	Tage(R)	m³/s	Tage(J)	Tage(R)	m³/s	Tage(J)	Tage(R)	m³/s	Tage(J)	Tage(R)
10000			**500**			**20.0**		0.2	**1.00**	105	67.2
8000			**350**			**16.0**		0.2	**0.80**	131	92.6
6000			**250**			**12.0**		1.0	**0.60**	185	144.0
4000			**180**			**9.00**	2	2.0	**0.40**	301	243.0
3000			**140**			**7.00**	3	3.0	**0.30**	347	308.4
2000			**100**			**5.00**	11	4.8	**0.20**	365	352.0
1600			**80.0**			**3.50**	20	10.4	**0.10**		361.8
1200			**60.0**			**2.50**	29	17.2	**0.06**		364.4
900			**40.0**			**1.80**	46	27.8	**0.03**		365.0
700			**30.0**			**1.40**	68	41.8	**0.00**		365.2

Im Jän,Feb,Mrz,Apr,Mai,Jun,Jul,Aug,Sep,Okt,Nov n.erg.W.erm.

Nr. 231 Mamling Ach

Mst.Nr. 204719 Art: Schreibpegel Einzugsgebiet: 314.9 km²

Monat	I	II	III	IV	V	VI	VII	VIII	IX	X	XI	XII
Tag	Tägliche Abflüsse 2006 in m³/s											
1.	3.64	3.31	5.51	13.0	5.83	17.7	3.78	3.52	5.03	3.22	3.37	3.82
2.	4.03	3.29	5.28	10.2	5.12	9.55	3.80	3.46	4.39	3.31	3.30	3.79
3.	3.93	3.28	5.22	9.94	4.73	6.08	3.67	3.97	4.07	3.41	3.36	3.73
4.	3.80	3.27	5.03	9.10	4.57	5.95	3.61	5.11	3.96	4.12	3.34	3.76
5.	3.80	3.26	5.27	7.32	4.41	5.74	3.54	4.50	3.75	3.61	3.63	4.24
6.	3.80	3.24	5.16	10.3	4.30	5.38	3.56	10.6	3.59	3.48	4.06	4.03
7.	3.78	3.23	4.88	8.10	4.22	5.18	5.69	38.3	3.55	3.44	3.50	3.98
8.	3.74	3.22	4.86	6.46	4.17	4.80	5.59	10.4	4.20	3.43	3.40	3.88
9.	3.66	3.20	20.7	5.86	4.11	4.47	4.11	5.92	3.68	3.38	3.39	3.92
10.	3.65	3.19	40.7	5.64	4.08	4.31	4.61	4.86	3.50	3.37	3.39	5.62
11.	3.63	3.18	18.7	7.85	4.05	4.22	3.87	4.62	3.44	3.36	3.33	4.66
12.	3.61	3.17	12.1	7.53	4.02	4.13	3.71	4.72	3.41	3.36	5.11	4.23
13.	3.60	3.15	8.50	6.88	3.97	4.08	3.63	4.55	3.39	3.36	4.59	4.05
14.	3.58	3.14	7.40	6.11	5.49	4.04	3.59	3.99	3.35	3.36	4.10	3.88
15.	3.56	3.14	6.73	5.72	4.81	4.00	3.55	3.87	3.32	3.33	4.53	3.79
16.	3.55	5.54	6.41	5.79	4.35	3.96	3.45	3.75	3.34	3.32	4.02	3.73
17.	3.53	14.1	6.14	5.75	4.83	4.05	3.40	3.69	3.31	3.30	3.79	3.82
18.	3.52	11.7	5.88	5.34	4.30	4.37	3.37	3.58	3.28	3.33	3.66	3.89
19.	3.50	9.88	5.69	5.14	4.70	3.97	3.31	3.53	4.29	3.33	3.60	3.80
20.	3.48	9.46	5.92	5.01	4.38	3.94	3.30	3.47	3.82	3.35	3.76	3.75
21.	3.47	9.42	7.03	4.89	4.14	3.86	3.27	3.47	3.49	3.35	3.69	3.71
22.	3.45	9.38	10.7	4.80	4.06	9.39	3.23	3.57	3.37	3.33	4.89	3.65
23.	3.44	8.03	12.6	4.81	3.90	11.8	3.22	3.53	3.32	3.32	5.04	3.62
24.	3.42	7.22	12.2	4.71	3.93	4.99	3.26	4.22	3.26	3.35	4.46	3.61
25.	3.41	6.61	29.5	4.70	3.88	4.52	3.22	6.00	3.27	3.32	4.21	3.61
26.	3.39	6.27	55.4	4.77	4.48	4.30	3.16	4.01	3.26	3.30	4.06	3.56
27.	3.37	5.88	29.2	5.56	5.52	4.01	3.15	3.79	3.28	3.30	4.00	3.52
28.	3.36	5.57	28.7	7.57	7.35	3.82	3.15	4.12	3.26	3.33	3.95	3.51
29.	3.35		51.8	11.2	6.56	4.09	3.29	5.43	3.24	3.67	3.89	3.62
30.	3.33		19.8	7.33	6.28	4.11	3.26	7.85	3.22	3.58	3.85	3.62
31.	3.32		21.0		6.21		3.32	7.64		3.37		3.76
	Extremwerte in m³/s											
am	31.	15.	08.	24.	25.	29.	28.	01.	25.	01.	09.	28.
NQ	3.31	3.13	4.63	4.53	3.78	3.66	3.00	3.24	3.16	3.15	3.23	3.44
HQ	4.13	17.5	85.5	17.0	12.7	47.9	10.3	65.7	5.81	4.57	6.99	6.66
am	01.	17.	26.	01.	28.	22.	07.	07.	08.	04.	12.	10.
	Monatsmittel in m³/s(MQ),l/s.km²(Mq) bzw.Monatssummen in mm (h_A)											
MQ	3.57	5.62	15.0	6.91	4.73	5.49	3.63	5.93	3.59	3.40	3.91	3.88
Mq	11.3	17.8	47.5	22.0	15.0	17.4	11.5	18.8	11.4	10.8	12.4	12.3
h_A	30	43	127	57	40	45	31	50	30	29	32	32

Reihe: 2001-2005	Mittlere Monatsmittel in m³/s (MQ),l/s.km²(Mq) bzw. -summen in mm (h_A)											
MQ	6.24	6.23	6.42	4.69	3.77	4.24	3.89	5.86	4.01	4.46	4.95	5.76
Mq	19.8	19.8	20.4	14.9	12.0	13.5	12.4	18.6	12.7	14.2	15.7	18.3
h_A	53	48	55	39	32	35	33	50	33	38	41	47
Reihe: 1976-2006	Mittlere Monatsmittel mit Extremwerten in m³/s											
NQ	1.94	2.19	2.19	2.41	2.20	1.94	1.65	1.86	2.02	2.31	2.31	2.10
NQ_T	2.15	2.71	2.76	2.62	2.25	1.95	1.76	1.93	2.10	2.40	2.38	2.59
MNQ_T	3.47	3.53	3.80	3.71	3.24	3.10	2.95	2.98	3.10	3.12	3.47	3.62
NMQ	3.24	3.23	3.07	2.98	2.63	2.89	2.58	2.44	2.79	2.95	2.74	3.23
MQ	5.79	6.32	6.80	5.58	4.60	4.68	4.71	5.16	4.41	4.33	5.05	6.18
HMQ	13.3	12.9	17.4	12.8	10.2	7.05	11.3	13.6	9.21	8.12	9.44	11.8
MHQ	29.9	38.6	38.6	21.0	22.8	23.8	34.7	38.1	21.4	18.3	19.8	35.8
HQ	124	160	137	127	131	64.9	164	206	103	71.5	81.2	127

Jahreswerte in m³/s (Q),l/s.km²(Mq), mm (h_A)

	Berichtsjahr			Reihe: 2001 - 2005			Reihe: 1976 - 2006		
NQ	3.00	28.07.		2.45	14.08.2003		1.65	03.07.1976	
NQ_T	3.14	15.02.					1.76	18.07.1976	
$MJNQ_T$							2.61		
NJMQ							4.09		2003
MQ,Mq,h_A	5.47	17.4	548	5.03	16.0	504	5.30	16.8	530
HJMQ							6.95		1981
MJHQ							99.0		
HQ	85.5	26.03.		206	12.08.2002		206	12.08.2002	

NNQ seit 1976: 1.65 03.07.1976 **HHQ seit** 1976: 206 12.08.2002

Berichtsjahr(J)	Überschreitungsdauer der Abflüsse in Tagen					Reihe(R): 2001-2005					
m³/s	Tage(J)	Tage(R)	m³/s	Tage(J)	Tage(R)	m³/s	Tage(J)	Tage(R)	m³/s	Tage(J)	Tage(R)
10000			**500**			**20.0**	9	5.4	**1.00**		
8000			**350**			**16.0**	12	8.2	**0.80**		
6000			**250**			**12.0**	17	14.2	**0.60**		
4000			**180**			**9.00**	33	24.8	**0.40**		
3000			**140**			**7.00**	47	40.0	**0.30**		
2000			**100**		0.2	**5.00**	98	87.0	**0.20**		
1600			**80.0**		0.4	**3.50**	266	218.8	**0.10**		
1200			**60.0**		0.8	**2.50**	365	365.2	**0.06**		
900			**40.0**	3	1.6	**1.80**			**0.03**		
700			**30.0**	4	2.4	**1.40**			**0.00**		

Im Jän,Feb durch Eis beeinflusst
Im Jän,Feb,Mrz,Apr nach ergänzten Wasserständen ermittelt

Nr. 232 Danner Antiesen

Mst.Nr. 206805 Art: Schreibpegel Einzugsgebiet: 55.6 km²

Monat	I	II	III	IV	V	VI	VII	VIII	IX	X	XI	XII
Tag	Tägliche Abflüsse 2006 in m³/s											
1.	0.69	0.50	0.74	2.88	1.18	3.71	0.62	0.60	0.64	0.35	0.37	0.34
2.	0.75	0.50	0.72	2.37	0.99	1.64	0.58	0.45	0.53	0.39	0.36	0.33
3.	0.68	0.49	0.67	2.52	0.89	1.16	0.48	0.67	0.46	0.37	0.37	0.32
4.	0.68	0.48	0.70	2.59	0.82	1.56	0.46	0.79	0.44	0.47	0.36	0.33
5.	0.65	0.48	0.67	1.93	0.77	1.16	0.43	0.64	0.41	0.39	0.57	0.48
6.	0.64	0.47	0.63	2.89	0.74	1.24	0.81	1.98	0.41	0.37	0.66	0.38
7.	0.64	0.46	0.62	2.13	0.72	1.02	2.01	4.03	0.39	0.37	0.44	0.36
8.	0.63	0.46	0.64	1.77	0.69	1.00	1.01	1.20	0.74	0.37	0.41	0.35
9.	0.61	0.46	4.08	1.62	0.69	0.79	1.12	0.71	0.44	0.35	0.40	0.37
10.	0.60	0.46	6.66	1.38	0.68	0.73	1.24	0.59	0.40	0.34	0.40	0.67
11.	0.59	0.45	3.05	2.56	0.66	0.68	0.64	0.58	0.39	0.34	0.38	0.52
12.	0.58	0.45	1.93	1.91	0.62	0.64	0.54	0.60	0.37	0.33	1.03	0.44
13.	0.56	0.45	1.39	1.51	0.61	0.61	0.51	0.56	0.37	0.34	0.73	0.41
14.	0.55	0.44	1.20	1.34	1.01	0.58	0.51	0.50	0.36	0.32	0.75	0.38
15.	0.54	0.45	1.08	1.21	0.68	0.55	0.46	0.47	0.35	0.33	0.80	0.37
16.	0.54	1.42	0.99	1.25	0.68	0.53	0.44	0.44	0.35	0.33	0.51	0.36
17.	0.54	2.75	0.93	1.21	0.79	0.53	0.43	0.42	0.36	0.32	0.44	0.38
18.	0.54	1.91	0.90	1.13	0.64	0.87	0.42	0.41	0.36	0.32	0.40	0.39
19.	0.53	1.66	0.93	1.03	0.76	0.58	0.41	0.39	1.11	0.31	0.37	0.37
20.	0.53	1.85	1.08	0.95	0.67	0.52	0.39	0.38	0.63	0.31	0.40	0.35
21.	0.53	1.64	1.40	0.91	0.61	0.48	0.37	0.41	0.45	0.31	0.39	0.34
22.	0.53	1.56	2.10	0.86	0.57	1.36	0.37	0.44	0.41	0.31	0.79	0.33
23.	0.52	1.28	2.20	0.84	0.54	1.67	0.37	0.39	0.38	0.30	0.72	0.33
24.	0.52	1.08	2.03	0.81	0.55	0.72	0.37	0.43	0.37	0.31	0.51	0.33
25.	0.52	0.97	3.83	0.78	0.53	0.60	0.35	0.68	0.37	0.31	0.42	0.32
26.	0.52	0.90	11.0	0.81	0.83	0.54	0.33	0.41	0.38	0.31	0.40	0.31
27.	0.52	0.82	8.23	1.62	1.03	0.53	0.34	0.42	0.38	0.31	0.38	0.30
28.	0.51	0.86	6.86	1.49	1.72	0.55	0.35	0.49	0.36	0.31	0.36	0.30
29.	0.51		9.23	3.31	1.23	0.61	0.56	0.72	0.36	0.50	0.34	0.34
30.	0.51		3.88	1.69	1.53	0.77	0.42	1.48	0.36	0.41	0.34	0.32
31.	0.51		4.43		1.42		0.42	1.06		0.36		0.45
	Extremwerte in m³/s											
am	03.	15.	08.	25.	12.	21.	25.	23.	05.	12.	03.	29.
NQ	0.47	0.44	0.60	0.76	0.44	0.44	0.31	0.37	0.30	0.17	0.26	0.20
HQ	0.97	3.50	22.3	5.19	4.04	5.09	6.65	7.34	1.93	0.77	1.61	0.99
am	02.	17.	26.	29.	28.	22.	09.	07.	19.	29.	12.	10.
	Monatsmittel in m³/s(MQ),l/s.km²(Mq) bzw.Monatssummen in mm (h_A)											
MQ	0.57	0.92	2.74	1.64	0.83	0.93	0.57	0.75	0.44	0.35	0.49	0.37
Mq	10.3	16.5	49.2	29.6	15.0	16.7	10.3	13.6	7.99	6.25	8.86	6.72
h_A	28	40	132	77	40	43	28	36	21	17	23	17

Reihe: 2001-2005	Mittlere Monatsmittel in m³/s (MQ),l/s.km²(Mq) bzw. -summen in mm (h_A)											
MQ	1.06	1.10	1.29	0.91	0.60	0.66	0.57	1.06	0.64	0.63	0.74	0.88
Mq	19.0	19.8	23.3	16.3	10.7	11.8	10.2	19.0	11.5	11.4	13.3	15.9
h_A	51	48	62	42	29	31	27	51	30	30	34	41
Reihe: 1991-2006	Mittlere Monatsmittel mit Extremwerten in m³/s											
NQ	0.20	0.28	0.25	0.25	0.24	0.14	0.16	0.13	0.10	0.16	0.15	0.15
NQ_T	0.21	0.35	0.26	0.31	0.24	0.20	0.17	0.14	0.13	0.17	0.21	0.19
MNQ_T	0.48	0.52	0.54	0.57	0.43	0.37	0.31	0.29	0.33	0.34	0.41	0.42
NMQ	0.50	0.52	0.59	0.39	0.34	0.32	0.28	0.20	0.22	0.28	0.24	0.26
MQ	0.87	0.96	1.35	1.00	0.71	0.65	0.65	0.76	0.60	0.61	0.71	0.90
HMQ	1.84	2.14	2.74	2.39	2.04	1.21	1.91	3.03	1.41	1.33	1.77	1.58
MHQ	4.86	6.52	9.27	4.70	4.54	8.20	6.84	9.49	3.95	4.51	3.72	7.12
HQ	11.0	31.2	22.3	22.9	18.9	44.3	35.6	54.8	19.6	15.3	16.5	23.7

Jahreswerte in m³/s (Q),l/s.km²(Mq), mm (h_A)									
	Berichtsjahr			Reihe: 2001 - 2005			Reihe: 1991 - 2006		
NQ	0.17	12.10.		0.13	13.08.2003		0.10	28.09.1992	
NQ_T	0.30	28.12.					0.13	28.09.1992	
$MJNQ_T$							0.24		
NJMQ							0.56		2003
MQ,Mq,h_A	0.88	15.9	502	0.84	15.1	477	0.81	14.6	462
HJMQ							1.19		2002
MJHQ							23.3		
HQ	22.3	26.03.		54.8	12.08.2002		54.8	12.08.2002	
NNQ seit 1990:	0.10	28.09.1992		HHQ seit 1990:	54.8	12.08.2002			

Berichtsjahr(J) Überschreitungsdauer der Abflüsse in Tagen Reihe(R): 2001-2005											
m³/s	Tage(J)	Tage(R)	m³/s	Tage(J)	Tage(R)	m³/s	Tage(J)	Tage(R)	m³/s	Tage(J)	Tage(R)
10000			500			20.0		0.2	1.00	79	72.8
8000			350			16.0		0.4	0.80	100	108.8
6000			250			12.0		0.4	0.60	163	167.0
4000			180			9.00	2	2.0	0.40	272	278.0
3000			140			7.00	3	2.6	0.30	365	326.0
2000			100			5.00	5	4.4	0.20		361.6
1600			80.0			3.50	11	8.8	0.10		365.2
1200			60.0			2.50	19	13.2	0.06		
900			40.0			1.80	31	25.6	0.03		
700			30.0			1.40	49	37.6	0.00		

Im Jän,Feb durch Eis beeinflusst
Im Jän,Feb,Mrz,Apr nach ergänzten Wasserständen ermittelt

Nr. 233 Pramet Oberach

Mst.Nr. 204727 Art: Schreibpegel Einzugsgebiet: 13.2 km²

Monat	I	II	III	IV	V	VI	VII	VIII	IX	X	XI	XII
Tag	Tägliche Abflüsse 2006 in m³/s											
1.	0.17	0.08	0.15	0.80	0.33	0.79	0.12	0.10	0.15	0.10	0.12	0.11
2.	0.16	0.07	0.14	0.79	0.29	0.34	0.11	0.09	0.12	0.10	0.12	0.11
3.	0.15	0.07	0.15	0.77	0.22	0.24	0.11	0.14	0.11	0.10	0.12	0.11
4.	0.13	0.07	0.15	0.61	0.19	0.30	0.11	0.15	0.10	0.12	0.13	0.11
5.	0.13	0.07	0.15	0.47	0.17	0.23	0.10	0.12	0.09	0.11	0.21	0.13
6.	0.12	0.07	0.13	0.68	0.15	0.21	0.64	0.51	0.09	0.11	0.19	0.12
7.	0.11	0.06	0.13	0.54	0.14	0.19	0.44	1.09	0.08	0.10	0.14	0.12
8.	0.11	0.06	0.12	0.46	0.13	0.16	0.23	0.24	0.23	0.10	0.13	0.12
9.	0.10	0.06	1.06	0.41	0.13	0.14	0.23	0.14	0.11	0.10	0.12	0.12
10.	0.10	0.06	1.42	0.36	0.13	0.14	0.19	0.15	0.10	0.10	0.12	0.18
11.	0.10	0.06	0.53	0.54	0.12	0.13	0.13	0.13	0.09	0.10	0.13	0.14
12.	0.09	0.06	0.31	0.59	0.11	0.13	0.11	0.15	0.09	0.10	0.35	0.13
13.	0.08	0.06	0.24	0.56	0.11	0.13	0.10	0.14	0.09	0.10	0.17	0.13
14.	0.08	0.06	0.21	0.44	0.19	0.13	0.10	0.12	0.08	0.10	0.18	0.13
15.	0.08	0.07	0.19	0.37	0.13	0.12	0.09	0.11	0.08	0.10	0.17	0.12
16.	0.08	0.29	0.17	0.36	0.13	0.12	0.09	0.11	0.08	0.10	0.14	0.12
17.	0.08	0.54	0.16	0.36	0.15	0.12	0.08	0.10	0.08	0.10	0.12	0.12
18.	0.08	0.28	0.15	0.27	0.13	0.12	0.08	0.09	0.08	0.10	0.12	0.11
19.	0.08	0.30	0.16	0.21	0.14	0.12	0.08	0.08	0.37	0.10	0.11	0.11
20.	0.08	0.29	0.17	0.19	0.13	0.12	0.08	0.08	0.15	0.10	0.12	0.11
21.	0.08	0.27	0.20	0.18	0.12	0.13	0.08	0.08	0.13	0.10	0.12	0.11
22.	0.08	0.25	0.34	0.17	0.11	0.22	0.08	0.09	0.12	0.10	0.22	0.11
23.	0.08	0.24	0.36	0.17	0.11	0.19	0.09	0.09	0.12	0.10	0.18	0.11
24.	0.08	0.21	0.38	0.16	0.11	0.14	0.08	0.11	0.11	0.11	0.14	0.11
25.	0.08	0.18	1.46	0.16	0.11	0.14	0.08	0.16	0.11	0.11	0.13	0.10
26.	0.08	0.17	3.99	0.27	0.16	0.13	0.08	0.10	0.11	0.11	0.12	0.10
27.	0.08	0.16	1.74	0.43	0.20	0.13	0.08	0.10	0.11	0.11	0.12	0.10
28.	0.08	0.16	1.90	0.55	0.42	0.13	0.09	0.12	0.10	0.11	0.12	0.11
29.	0.08		2.18	0.78	0.24	0.12	0.09	0.18	0.10	0.15	0.12	0.11
30.	0.08		0.90	0.47	0.25	0.15	0.08	0.41	0.10	0.12	0.12	0.12
31.	0.08		1.14		0.24		0.10	0.24		0.12		0.16
	Extremwerte in m³/s											
am	31.	06.	08.	25.	12.	21.	22.	19.	18.	09.	20.	28.
NQ	0.08	0.06	0.12	0.15	0.10	0.11	0.07	0.08	0.08	0.10	0.11	0.10
HQ	0.40	0.63	8.42	1.23	1.11	1.12	7.20	3.08	1.75	0.19	0.82	0.20
am	03.	17.	26.	29.	28.	01.	06.	07.	19.	29.	12.	31.
	Monatsmittel in m³/s(MQ),l/s.km²(Mq) bzw.Monatssummen in mm (h_A)											
MQ	0.10	0.16	0.66	0.44	0.17	0.18	0.13	0.18	0.12	0.10	0.15	0.12
Mq	7.37	11.8	50.1	33.1	13.0	13.7	10.2	13.5	8.82	7.93	11.1	9.04
h_A	20	29	134	86	35	36	27	36	23	21	29	23

Reihe: 2001-2005	Mittlere Monatsmittel in m³/s (MQ),l/s.km²(Mq) bzw. -summen in mm (h_A)											
MQ	0.23	0.26	0.30	0.20	0.13	0.15	0.11	0.29	0.15	0.15	0.18	0.21
Mq	17.8	20.0	23.1	15.4	9.68	11.1	8.65	21.9	11.7	11.4	13.5	16.0
h_A	48	48	62	40	26	29	23	59	30	31	35	41
Reihe: 1976-2006	Mittlere Monatsmittel mit Extremwerten in m³/s											
NQ	.040	.032	.037	.044	.032	.031	.032	.011	.012	.021	.040	.037
NQ_T	.051	.040	0.06	0.05	.050	.033	.036	.021	.021	.021	0.05	0.05
MNQ_T	0.10	0.11	0.12	0.12	0.09	0.07	0.07	0.07	0.07	0.08	0.10	0.10
NMQ	0.09	0.06	0.08	0.08	0.08	0.06	0.07	.036	.042	0.06	0.09	0.09
MQ	0.21	0.25	0.30	0.23	0.16	0.16	0.15	0.19	0.15	0.14	0.17	0.23
HMQ	0.53	0.62	0.80	0.65	0.52	0.37	0.60	0.85	0.38	0.35	0.39	0.56
MHQ	2.04	2.80	2.92	1.43	2.08	3.05	2.73	3.97	1.85	1.17	1.19	2.34
HQ	10.9	20.1	10.3	9.16	24.4	20.9	25.0	31.9	12.1	5.63	7.46	11.8

Jahreswerte in m³/s (Q),l/s.km²(Mq), mm (h_A)									
	Berichtsjahr			Reihe: 2001 - 2005			Reihe: 1976 - 2006		
NQ	0.06	06.02.		.032	14.08.2003		.011	14.08.1981	
NQ_T	0.06	07.02.					.021	21.09.1981	
$MJNQ_T$							.051		
NJMQ							0.11		1984
MQ,Mq,h_A	0.21	15.8	499	0.20	15.0	472	0.20	14.8	468
HJMQ							0.28		1979
MJHQ							10.9		
HQ	8.42	26.03.		31.9	12.08.2002		31.9	12.08.2002	
NNQ seit 1976:	.011	14.08.1981		HHQ seit 1976:	31.9	12.08.2002			

Berichtsjahr(J) Überschreitungsdauer der Abflüsse in Tagen Reihe(R): 2001-2005											
m³/s	Tage(J)	Tage(R)	m³/s	Tage(J)	Tage(R)	m³/s	Tage(J)	Tage(R)	m³/s	Tage(J)	Tage(R)
10000			500			20.0			1.00	9	7.0
8000			350			16.0			0.80	11	8.6
6000			250			12.0			0.60	18	13.0
4000			180			9.00		0.2	0.40	35	24.8
3000			140			7.00		0.2	0.30	49	40.0
2000			100			5.00		0.4	0.20	79	80.4
1600			80.0			3.50	1	1.0	0.10	296	241.8
1200			60.0			2.50	1	1.6	0.06	365	356.2
900			40.0			1.80	3	2.8	0.03		365.2
700			30.0			1.40	6	3.4	0.00		

Im Jän,Feb durch Eis beeinflusst
Im Jän,Feb,Apr,Jul,Sep nach ergänzten Wasserständen ermittelt

Abflüsse

Nr. 234 Ried im Innkreis (Ort) Rieder Bach

Mst.Nr. 204735 Art: Schreibpegel Einzugsgebiet: 69.3 km²

Monat	I	II	III	IV	V	VI	VII	VIII	IX	X	XI	XII
Tag	Tägliche Abflüsse 2006 in m³/s											
1.	1.04	0.64	0.80	2.88	1.49	5.59	0.66	0.60	0.71	0.36	0.36	0.38
2.	1.11	0.64	0.74	2.37	1.25	2.04	0.61	0.45	0.56	0.41	0.34	0.37
3.	1.01	0.64	0.73	2.60	1.10	1.41	0.54	0.76	0.49	0.40	0.35	0.38
4.	0.87	0.63	0.79	2.49	1.00	1.74	0.52	0.78	0.46	0.55	0.35	0.42
5.	0.86	0.63	0.74	2.01	0.95	1.35	0.50	0.64	0.42	0.41	0.64	0.57
6.	0.85	0.63	0.69	3.37	0.90	1.39	1.99	2.50	0.41	0.39	0.71	0.46
7.	0.82	0.62	0.68	2.28	0.88	1.19	2.41	6.11	0.41	0.41	0.43	0.42
8.	0.81	0.62	0.67	1.80	0.85	1.04	1.19	1.24	0.84	0.39	0.37	0.41
9.	0.80	0.61	7.46	1.59	0.84	0.92	0.94	0.72	0.46	0.38	0.36	0.47
10.	0.79	0.61	11.0	1.47	0.84	0.87	0.86	0.61	0.42	0.35	0.35	1.07
11.	0.78	0.61	3.71	2.35	0.79	0.81	0.67	0.70	0.40	0.36	0.36	0.68
12.	0.77	0.60	2.21	2.14	0.75	0.75	0.61	0.75	0.38	0.36	1.48	0.56
13.	0.76	0.60	1.54	2.01	0.72	0.71	0.60	0.62	0.38	0.35	0.82	0.50
14.	0.76	0.60	1.33	1.71	1.18	0.68	0.58	0.55	0.37	0.35	0.85	0.46
15.	0.75	0.61	1.18	1.51	0.80	0.65	0.56	0.49	0.37	0.34	0.88	0.44
16.	0.74	2.10	1.08	1.55	0.81	0.63	0.55	0.47	0.36	0.34	0.58	0.42
17.	0.74	4.39	1.02	1.50	0.95	0.61	0.54	0.44	0.36	0.33	0.49	0.46
18.	0.73	2.47	0.98	1.37	0.76	0.84	0.53	0.41	0.37	0.34	0.44	0.45
19.	0.72	2.18	1.00	1.26	0.93	0.62	0.51	0.40	1.44	0.34	0.40	0.42
20.	0.72	1.98	1.11	1.17	0.79	0.60	0.50	0.38	0.66	0.34	0.46	0.41
21.	0.71	1.86	1.40	1.11	0.70	0.57	0.49	0.40	0.49	0.34	0.43	0.39
22.	0.70	1.78	2.53	1.07	0.65	1.61	0.48	0.42	0.44	0.33	1.28	0.39
23.	0.70	1.41	2.76	1.04	0.62	1.49	0.48	0.38	0.41	0.33	0.98	0.38
24.	0.69	1.19	2.62	1.01	0.63	0.75	0.46	0.49	0.40	0.34	0.63	0.37
25.	0.68	1.07	9.79	0.94	0.60	0.73	0.44	0.68	0.39	0.32	0.53	0.37
26.	0.68	1.00	21.2	1.06	0.99	0.63	0.43	0.41	0.40	0.32	0.47	0.36
27.	0.67	0.91	9.11	1.79	1.21	0.59	0.42	0.42	0.39	0.32	0.44	0.36
28.	0.66	0.86	8.67	2.15	2.29	0.58	0.42	0.52	0.38	0.32	0.42	0.35
29.	0.66		11.5	3.75	1.52	0.79	0.44	0.86	0.37	0.57	0.40	0.43
30.	0.65		4.24	2.07	1.70	0.77	0.42	2.21	0.37	0.40	0.39	0.37
31.	0.65		5.00		1.60		0.52	1.23		0.34		0.62
	Extremwerte in m³/s											
am	31.	15.	07.	26.	24.	26.	25.	19.	16.	28.	08.	22.
NQ	0.65	0.59	0.59	0.83	0.53	0.49	0.34	0.34	0.29	0.27	0.25	0.29
HQ	1.33	5.34	38.3	6.06	5.68	7.43	15.5	15.1	4.02	0.98	2.84	1.38
am	01.	17.	26.	29.	28.	01.	06.	07.	19.	29.	12.	10.
	Monatsmittel in m³/s(MQ),l/s.km²(Mq) bzw.Monatssummen in mm (h_A)											
MQ	0.77	1.16	3.82	1.85	1.00	1.10	0.67	0.89	0.48	0.37	0.57	0.46
Mq	11.1	16.7	55.1	26.7	14.5	15.9	9.71	12.9	6.88	5.33	8.17	6.58
h_A	30	40	147	69	39	41	26	35	18	14	21	17

Reihe: 2001-2005	Mittlere Monatsmittel in m³/s (MQ),l/s.km²(Mq) bzw. -summen in mm (h_A)											
MQ	1.23	1.45	1.53	1.07	0.70	0.75	0.64	1.33	0.77	0.71	0.87	1.10
Mq	17.7	21.0	22.1	15.5	10.0	10.8	9.22	19.1	11.0	10.3	12.6	15.8
h_A	47	51	59	40	27	28	25	51	29	28	33	41
Reihe: 1976-2006	**Mittlere Monatsmittel mit Extremwerten in m³/s**											
NQ	0.31	0.27	0.32	0.28	0.26	0.21	0.17	0.12	0.15	0.17	0.25	0.25
NQ_T	0.37	0.40	0.44	0.32	0.30	0.25	0.21	0.16	0.17	0.21	0.31	0.34
MNQ_T	0.60	0.64	0.69	0.67	0.51	0.44	0.39	0.40	0.43	0.43	0.51	0.56
NMQ	0.57	0.62	0.52	0.43	0.41	0.40	0.32	0.24	0.27	0.36	0.38	0.42
MQ	1.27	1.47	1.64	1.26	0.87	0.84	0.83	0.98	0.77	0.73	0.91	1.30
HMQ	3.72	3.88	4.73	3.72	2.48	1.65	2.73	3.67	2.43	1.83	2.06	3.14
MHQ	10.8	13.3	13.6	7.29	8.25	11.2	12.0	14.9	7.90	6.53	6.66	12.3
HQ	46.2	52.1	38.3	38.4	61.5	44.3	78.1	102	38.4	29.3	30.7	32.7

Jahreswerte in m³/s (Q),l/s.km²(Mq), mm (h_J)

	Berichtsjahr			Reihe: 2001 - 2005			Reihe: 1976 - 2006		
NQ	0.25	08.11.		0.20	22.07.2003		0.12	21.08.1992	
NQ_T	0.32	28.10.					0.16	20.08.1992	
$MJNQ_T$							0.33		
NJMQ							0.73		1984
MQ,Mq,h_A	1.09	15.8	498	1.01	14.6	459	1.07	15.5	487
HJMQ							1.56		1979
MJHQ							37.2		
HQ	38.3	26.03.		102	12.08.2002		102	12.08.2002	

NNQ seit 1976: 0.12 21.08.1992 **HHQ seit** 1976: 102 12.08.2002

Berichtsjahr(J) Überschreitungsdauer der Abflüsse in Tagen Reihe(R): 2001-2005

m³/s	Tage(J)	Tage(R)	m³/s	Tage(J)	Tage(R)	m³/s	Tage(J)	Tage(R)	m³/s	Tage(J)	Tage(R)
10000			**500**			**20.0**	1	0.6	**1.00**	97	89.0
8000			**350**			**16.0**	1	1.0	**0.80**	131	130.0
6000			**250**			**12.0**	1	1.6	**0.60**	220	204.0
4000			**180**			**9.00**	5	2.8	**0.40**	306	312.6
3000			**140**			**7.00**	7	4.6	**0.30**	365	357.0
2000			**100**			**5.00**	10	7.8	**0.20**		365.2
1600			**80.0**			**3.50**	14	10.2	**0.10**		
1200			**60.0**			**2.50**	21	17.2	**0.06**		
900			**40.0**			**1.80**	42	29.6	**0.03**		
700			**30.0**		0.2	**1.40**	63	45.4	**0.00**		

Im Jän,Feb durch Eis beeinflusst
Im Jän,Feb,Apr nach ergänzten Wasserständen ermittelt

Nr. 235 Haging Antiesen

Mst.Nr. 204750 Art: Schreibpegel Einzugsgebiet: 164.9 km²

Monat	I	II	III	IV	V	VI	VII	VIII	IX	X	XI	XII
Tag	Tägliche Abflüsse 2006 in m³/s											
1.	2.43	1.69	2.16	7.18	3.46	12.4	1.89	1.92	1.93	1.09	1.26	1.26
2.	2.57	1.68	1.94	6.04	2.87	4.84	1.75	1.50	1.61	1.35	1.16	1.12
3.	2.44	1.67	1.82	6.73	2.64	3.17	1.48	1.93	1.60	1.34	1.23	1.00
4.	2.27	1.66	2.08	6.47	2.45	4.17	1.44	2.16	1.48	1.97	1.18	1.20
5.	2.13	1.65	1.91	5.33	2.21	2.99	1.43	1.81	1.34	1.31	1.95	1.52
6.	2.20	1.63	1.77	8.82	2.09	3.13	3.70	6.12	1.34	1.30	2.19	1.18
7.	2.12	1.62	1.79	5.71	2.05	2.58	6.49	13.2	1.48	1.22	1.37	1.14
8.	2.10	1.61	1.79	4.48	1.93	2.40	2.86	3.24	2.54	1.20	1.19	1.08
9.	2.02	1.60	14.4	4.04	1.94	2.13	2.09	1.99	1.47	1.13	1.32	1.20
10.	1.97	1.58	24.4	3.69	1.90	1.99	2.77	1.75	1.31	1.11	1.34	2.57
11.	1.96	1.57	9.82	5.79	1.90	1.83	1.53	1.79	1.29	1.11	1.36	1.64
12.	1.94	1.56	6.15	5.36	1.80	1.70	1.51	2.07	1.25	1.08	3.82	1.31
13.	1.93	1.55	4.13	4.79	1.72	1.80	1.38	1.72	1.04	1.00	2.35	1.26
14.	1.92	1.53	3.57	3.83	3.37	1.74	1.36	1.67	0.88	1.00	2.36	1.15
15.	1.91	1.54	3.16	3.37	2.10	1.72	1.38	1.53	1.14	1.03	2.71	1.13
16.	1.89	4.53	2.82	3.45	2.03	1.66	1.32	1.37	1.19	1.02	1.85	1.07
17.	1.88	9.74	2.72	3.28	2.38	1.65	1.29	1.24	1.43	1.01	1.66	1.20
18.	1.87	6.35	2.58	2.95	1.85	3.42	1.31	1.18	1.53	1.00	1.54	1.15
19.	1.86	5.38	2.66	2.66	2.32	1.75	1.22	1.15	3.65	1.00	1.51	1.10
20.	1.84	5.51	3.10	2.64	2.08	1.63	1.21	1.18	1.68	1.05	1.62	1.03
21.	1.83	5.03	3.89	2.43	1.75	1.54	1.21	1.48	1.27	1.07	1.33	1.00
22.	1.82	4.84	6.24	2.25	1.66	4.34	1.23	1.36	1.25	1.03	2.97	1.00
23.	1.81	3.85	6.91	2.24	1.45	4.91	1.28	1.18	1.18	0.97	2.67	0.98
24.	1.79	3.20	6.42	2.09	1.48	2.11	1.19	1.63	1.21	1.14	2.08	1.00
25.	1.78	2.87	18.6	2.15	1.42	1.82	1.11	2.30	1.01	1.11	1.78	0.98
26.	1.77	2.70	42.7	2.32	2.56	1.72	1.19	1.30	1.25	0.99	1.56	0.89
27.	1.76	2.43	22.3	4.46	2.98	1.66	1.23	1.36	1.16	1.03	1.88	0.90
28.	1.74	2.20	19.9	4.35	4.98	1.70	1.28	1.53	1.14	1.16	1.38	0.88
29.	1.73		26.2	8.64	3.42	2.51	1.60	2.75	1.11	1.86	1.30	1.07
30.	1.72		10.0	4.89	4.11	2.27	1.42	5.47	1.08	1.24	1.26	1.01
31.	1.71		12.0		4.04		1.37	3.54		1.13		1.36
	Extremwerte in m³/s											
am	04.	28.	02.	21.	25.	13.	27.	22.	15.	14.	09.	22.
NQ	1.49	1.11	1.27	1.29	0.79	0.89	0.67	0.52	0.32	0.57	0.38	0.76
HQ	3.29	12.2	73.3	13.7	11.3	16.2	23.5	23.4	8.12	3.06	6.41	3.06
am	03.	17.	26.	06.	28.	22.	07.	07.	19.	04.	12.	10.
	Monatsmittel in m³/s(MQ),l/s.km²(Mq) bzw.Monatssummen in mm (h_A)											
MQ	1.96	2.96	8.71	4.41	2.42	2.78	1.73	2.40	1.43	1.16	1.77	1.17
Mq	11.9	17.9	52.8	26.8	14.7	16.8	10.5	14.5	8.66	7.05	10.8	7.12
h_A	32	43	141	69	39	44	28	39	22	19	28	18

Reihe: 2001-2005	Mittlere Monatsmittel in m³/s (MQ),l/s.km²(Mq) bzw. -summen in mm (h_A)											
MQ	3.45	3.71	4.03	2.73	1.81	2.03	1.76	3.40	1.97	2.03	2.29	2.86
Mq	20.9	22.5	24.4	16.6	10.9	12.3	10.7	20.6	12.0	12.3	13.9	17.3
h_A	56	54	65	43	29	32	29	55	31	33	36	45
Reihe: 1951-2006	**Mittlere Monatsmittel mit Extremwerten in m³/s**											
NQ	0.40	0.50	0.50	0.91	0.63	0.21	0.21	0.50	0.32	0.49	0.38	0.44
NQ_T	0.40	0.50	0.50	0.97	0.67	0.45	0.35	0.55	0.57	0.55	0.55	0.50
MNQ_T	1.41	1.63	1.77	1.74	1.53	1.40	1.27	1.29	1.25	1.16	1.30	1.39
NMQ	0.84	0.67	1.18	1.22	0.99	0.93	0.89	0.84	0.77	0.68	0.82	0.56
MQ	2.87	3.43	3.68	2.94	2.45	2.54	2.60	2.67	1.95	1.92	2.26	2.94
HMQ	7.99	9.45	11.0	7.10	6.11	7.29	6.66	9.79	5.17	4.15	5.42	8.46
MHQ	18.9	24.9	20.7	12.3	14.2	20.0	23.9	24.3	10.9	10.0	12.5	20.2
HQ	104	118	73.3	86.0	134	120	190	207	74.8	51.2	56.0	90.0

Jahreswerte in m³/s (Q),l/s.km²(Mq), mm (h_J)

	Berichtsjahr			Reihe: 2001 - 2005			Reihe: 1951 - 2006		
NQ	0.32	15.09.		0.47	19.11.2005		0.21	01.07.1979	
NQ_T	0.88	28.12.					0.35	03.07.1957	
$MJNQ_T$							0.82		
NJMQ							1.73		1963
MQ,Mq,h_A	2.74	16.6	524	2.67	16.2	511	2.68	16.3	513
HJMQ							4.07		1958
MJHQ							64.9		
HQ	73.3	26.03.		207	12.08.2002		207	12.08.2002	

NNQ seit 1951: 0.21 01.07.1979 **HHQ seit** 1951: 207 12.08.2002

Berichtsjahr(J) Überschreitungsdauer der Abflüsse in Tagen Reihe(R): 2001-2005

m³/s	Tage(J)	Tage(R)	m³/s	Tage(J)	Tage(R)	m³/s	Tage(J)	Tage(R)	m³/s	Tage(J)	Tage(R)
10000			**500**			**20.0**	4	3.4	**1.00**	357	320.4
8000			**350**			**16.0**	6	5.0	**0.80**	365	351.4
6000			**250**			**12.0**	10	8.0	**0.60**		364.6
4000			**180**			**9.00**	13	12.4	**0.40**		365.2
3000			**140**			**7.00**	16	16.8	**0.30**		
2000			**100**			**5.00**	34	29.0	**0.20**		
1600			**80.0**		0.2	**3.50**	59	54.8	**0.10**		
1200			**60.0**		0.2	**2.50**	97	98.2	**0.06**		
900			**40.0**	1	0.8	**1.80**	174	170.0	**0.03**		
700			**30.0**	1	1.6	**1.40**	250	240.2	**0.00**		

Im Jän,Feb durch Eis beeinflusst
Im Jän,Feb,Jul,Aug,Sep,Okt,Nov,Dez nach erg.Wasserständen erm.

Abflüsse

Nr. 236 Osternach
Osternach

Mst.Nr. 204768 Art: Schreibpegel Einzugsgebiet: 68.6 km²

Monat	I	II	III	IV	V	VI	VII	VIII	IX	X	XI	XII
Tag	Tägliche Abflüsse 2006 in m³/s											
1.	0.58	0.38	0.78	3.11	1.22	7.68	0.58	0.28	0.40	0.17	0.17	0.21
2.	0.64	0.38	0.75	2.31	0.97	2.33	0.55	0.28	0.30	0.19	0.18	0.20
3.	0.68	0.38	0.69	2.17	0.86	1.29	0.47	0.39	0.26	0.17	0.19	0.20
4.	0.61	0.37	0.76	2.17	0.78	1.91	0.44	0.45	0.24	0.28	0.18	0.21
5.	0.57	0.37	0.75	1.97	0.72	1.29	0.43	0.34	0.23	0.22	0.24	0.32
6.	0.57	0.36	0.66	4.01	0.68	1.18	0.51	1.36	0.21	0.21	0.37	0.27
7.	0.58	0.36	0.64	2.45	0.66	0.96	1.54	3.73	0.20	0.18	0.22	0.24
8.	0.56	0.35	0.64	1.75	0.64	0.81	0.73	0.70	0.34	0.18	0.17	0.24
9.	0.56	0.35	6.76	1.49	0.63	0.72	0.50	0.37	0.22	0.17	0.16	0.27
10.	0.55	0.35	15.0	1.37	0.61	0.69	0.43	0.28	0.20	0.18	0.13	0.83
11.	0.54	0.34	5.50	2.50	0.60	0.63	0.39	0.29	0.19	0.17	0.17	0.49
12.	0.52	0.34	3.45	2.20	0.57	0.59	0.38	0.30	0.17	0.17	0.56	0.37
13.	0.50	0.33	1.84	1.92	0.56	0.56	0.37	0.28	0.18	0.17	0.35	0.31
14.	0.48	0.33	1.41	1.55	1.29	0.54	0.36	0.24	0.18	0.17	0.39	0.29
15.	0.46	0.35	1.20	1.34	0.76	0.51	0.35	0.25	0.17	0.17	0.53	0.27
16.	0.45	1.14	1.07	1.40	0.68	0.49	0.34	0.21	0.16	0.17	0.32	0.25
17.	0.45	4.62	1.01	1.32	0.68	0.51	0.34	0.23	0.18	0.16	0.26	0.27
18.	0.44	4.32	1.01	1.16	0.60	0.90	0.33	0.20	0.17	0.16	0.24	0.28
19.	0.44	1.97	1.16	1.07	0.64	0.58	0.32	0.19	0.28	0.16	0.22	0.27
20.	0.43	2.63	1.41	1.01	0.61	0.51	0.31	0.21	0.28	0.16	0.23	0.26
21.	0.43	2.30	1.88	0.95	0.61	0.49	0.30	0.20	0.20	0.17	0.22	0.24
22.	0.43	2.11	3.30	0.91	0.54	0.84	0.28	0.22	0.18	0.16	0.63	0.23
23.	0.42	1.77	3.73	0.89	0.50	1.70	0.29	0.20	0.17	0.16	0.56	0.23
24.	0.42	1.42	3.47	0.84	0.53	0.68	0.29	0.40	0.17	0.17	0.35	0.22
25.	0.41	1.20	10.7	0.82	0.50	0.57	0.27	0.94	0.17	0.17	0.29	0.22
26.	0.41	1.09	28.9	0.82	1.82	0.52	0.26	0.29	0.18	0.15	0.25	0.21
27.	0.40	0.93	13.8	0.99	2.26	0.52	0.25	0.25	0.19	0.17	0.24	0.21
28.	0.40	0.88	10.5	1.16	2.76	0.50	0.25	0.30	0.18	0.17	0.23	0.21
29.	0.40		17.6	2.29	1.58	0.61	0.25	0.37	0.17	0.33	0.22	0.22
30.	0.39		4.14	2.04	1.90	0.96	0.26	0.78	0.18	0.23	0.22	0.22
31.	0.39		5.59		2.57		0.26	0.87		0.20		0.23
	Extremwerte in m³/s											
am	31.	28.	02.	25.	25.	14.	19.	10.	04.	17.	10.	21.
NQ	0.39	0.29	0.31	0.80	0.48	0.19	0.20	0.16	0.13	0.09	0.06	0.08
HQ	0.72	10.8	46.2	6.35	6.57	11.4	4.28	6.66	0.76	0.62	1.16	1.04
am	03.	17.	26.	06.	28.	01.	07.	07.	08.	29.	22.	10.
	Monatsmittel in m³/s(MQ),l/s.km²(Mq) bzw.Monatssummen in mm (h_A)											
MQ	0.49	1.13	4.84	1.67	0.98	1.07	0.41	0.50	0.21	0.18	0.28	0.27
Mq	7.11	16.5	70.6	24.3	14.3	15.6	5.94	7.25	3.08	2.69	4.13	4.01
h_A	19	40	189	63	38	40	16	19	8	7	11	10
Reihe: 2001-2005	Mittlere Monatsmittel in m³/s (MQ),l/s.km²(Mq) bzw. -summen in mm (h_A)											
MQ	1.46	1.51	1.62	1.01	0.54	0.77	0.53	1.36	0.58	0.68	0.86	1.16
Mq	21.3	22.1	23.6	14.7	7.92	11.2	7.80	19.8	8.51	9.98	12.5	17.0
h_A	57	53	63	38	21	29	21	53	22	27	33	44
Reihe: 1971-2006	Mittlere Monatsmittel mit Extremwerten in m³/s											
NQ	.050	0.07	.050	0.07	.050	.020	.022	.018	.025	.035	.046	.048
NQ_T	0.11	0.25	0.11	0.17	0.17	0.09	0.06	0.05	.037	0.07	0.09	0.12
MNQ_T	0.49	0.49	0.53	0.52	0.35	0.30	0.25	0.23	0.24	0.26	0.33	0.41
NMQ	0.35	0.48	0.17	0.26	0.25	0.21	0.14	0.10	0.10	0.12	0.16	0.20
MQ	1.27	1.42	1.48	1.10	0.74	0.71	0.81	0.80	0.53	0.61	0.81	1.26
HMQ	3.49	4.13	4.84	3.80	3.11	1.46	3.60	4.82	1.63	1.77	2.36	3.79
MHQ	11.9	13.4	11.9	7.69	8.07	11.0	11.1	12.1	6.23	6.92	8.42	13.2
HQ	42.5	63.5	46.2	49.0	67.4	68.0	47.5	78.0	27.3	40.7	29.9	48.3

Jahreswerte in m³/s (Q),l/s.km²(Mq), mm (h_J)

	Berichtsjahr			Reihe: 2001 - 2005			Reihe: 1971 - 2006		
NQ	0.06	10.11.		.018	18.08.2003		.018	18.08.2003	
NQ_T	0.13	10.11.					.037	22.09.2003	
$MJNQ_T$							0.17		
NJMQ							0.53		1984
MQ,Mq,h_A	1.00	14.6	461	1.00	14.6	462	0.96	14.0	442
HJMQ							1.54		2002
MJHQ							37.2		
HQ	46.2	26.03.		78.0	12.08.2002		78.0	12.08.2002	

NNQ seit 1971: .018 18.08.2003 **HHQ seit** 1971: 78.0 12.08.2002

Berichtsjahr(J) Überschreitungsdauer der Abflüsse in Tagen Reihe(R): 2001-2005

m³/s	Tage(J)	Tage(R)	m³/s	Tage(J)	Tage(R)	m³/s	Tage(J)	Tage(R)	m³/s	Tage(J)	Tage(R)
10000			**500**			**20.0**	1	1.2	**1.00**	75	72.8
8000			**350**			**16.0**	2	2.4	**0.80**	94	101.0
6000			**250**			**12.0**	4	3.4	**0.60**	129	151.8
4000			**180**			**9.00**	6	4.4	**0.40**	189	230.8
3000			**140**			**7.00**	7	6.2	**0.30**	234	291.8
2000			**100**			**5.00**	10	9.2	**0.20**	314	324.6
1600			**80.0**			**3.50**	16	16.2	**0.10**	365	356.0
1200			**60.0**			**2.50**	24	24.0	**0.06**		364.6
900			**40.0**		0.2	**1.80**	43	34.0	**0.03**		365.2
700			**30.0**		0.4	**1.40**	54	43.6	**0.00**		

Im Jän,Feb durch Eis beeinflusst
Im Jän,Feb,Nov nach ergänzten Wasserständen ermittelt

Nr. 239 Pram
Pram

Mst.Nr. 206102 Art: Schreibpegel Einzugsgebiet: 14.2 km²

Monat	I	II	III	IV	V	VI	VII	VIII	IX	X	XI	XII
Tag	Tägliche Abflüsse 2006 in m³/s											
1.	0.14	0.11	0.19	0.88	0.35	1.33	0.20	.042	0.09	.045	.032	.047
2.	0.14	0.11	0.16	0.68	0.27	0.52	0.17	.043	0.07	0.06	.036	.048
3.	0.14	0.10	0.13	0.71	0.22	0.36	0.12	0.07	0.06	.046	.043	.050
4.	0.14	0.10	0.14	0.70	0.18	0.44	0.10	0.08	0.06	0.06	.045	0.06
5.	0.14	0.10	0.13	0.55	0.14	0.32	0.08	0.06	0.06	.045	0.13	0.09
6.	0.14	0.10	0.11	0.83	0.13	0.31	0.17	0.26	.047	.038	0.12	0.07
7.	0.14	0.10	0.11	0.60	0.12	0.23	0.34	0.60	.045	.039	0.06	0.06
8.	0.14	0.10	0.11	0.46	0.11	0.20	0.22	0.17	0.18	.040	.048	0.06
9.	0.13	0.10	1.21	0.38	0.12	0.16	0.13	0.09	0.06	.038	.038	0.08
10.	0.13	0.10	2.29	0.36	0.12	0.15	0.10	0.08	0.06	.035	.038	0.25
11.	0.13	0.09	1.02	0.59	0.11	0.13	0.09	0.09	.048	.034	.044	0.14
12.	0.13	0.09	0.63	0.60	0.10	0.13	0.09	0.09	.044	.033	0.28	0.15
13.	0.13	0.09	0.40	0.53	0.09	0.12	0.08	0.08	.050	.033	0.14	0.12
14.	0.13	0.09	0.35	0.42	0.22	0.11	0.08	0.07	.044	.037	0.21	0.11
15.	0.13	0.09	0.31	0.35	0.12	0.11	0.08	0.07	.043	.031	0.17	0.11
16.	0.13	0.33	0.28	0.34	0.13	0.09	0.07	0.06	.043	.026	0.10	0.10
17.	0.12	0.80	0.25	0.32	0.13	0.10	0.07	0.06	.044	.022	0.08	0.10
18.	0.12	0.53	0.25	0.27	0.11	0.26	0.08	.047	0.05	.026	0.08	0.10
19.	0.12	0.54	0.28	0.26	0.13	0.13	0.07	.045	0.12	.028	0.07	0.09
20.	0.12	0.52	0.35	0.24	0.12	0.11	0.07	.049	0.09	.030	0.07	0.08
21.	0.12	0.61	0.45	0.21	0.10	0.10	0.07	.049	0.06	.032	0.06	0.07
22.	0.12	0.51	0.70	0.20	0.08	0.34	0.06	0.06	0.06	.034	0.17	0.07
23.	0.12	0.41	0.78	0.19	0.08	0.58	0.06	.041	.049	.035	0.13	0.07
24.	0.12	0.35	0.73	0.18	0.08	0.21	0.06	.046	.047	.037	0.09	0.07
25.	0.12	0.30	2.12	0.17	0.08	0.15	0.06	0.12	.044	.033	0.08	0.06
26.	0.11	0.26	7.26	0.17	0.26	0.12	.050	.050	.044	.028	0.07	0.06
27.	0.11	0.25	3.09	0.22	0.27	0.16	.040	.049	.046	.033	0.06	0.06
28.	0.11	0.22	2.90	0.37	0.50	0.12	.041	0.07	.048	.039	0.05	0.05
29.	0.11		3.41	0.80	0.34	0.13	0.05	0.08	.048	0.11	.048	0.06
30.	0.11		1.18	0.55	0.47	0.37	.043	0.16	.046	.044	.046	0.06
31.	0.11		1.47		0.55		.045	0.18		.037		0.09
	Extremwerte in m³/s											
am	31.	15.	07.	26.	25.	21.	31.	01.	27.	27.	01.	01.
NQ	0.11	0.09	0.06	0.16	0.07	0.08	.033	.036	.038	.010	.031	.046
HQ	0.14	0.95	14.4	1.24	1.23	1.82	1.04	1.07	0.60	0.33	0.58	0.32
am	01.	17.	26.	29.	31.	01.	06.	07.	08.	29.	12.	10.
	Monatsmittel in m³/s(MQ),l/s.km²(Mq) bzw.Monatssummen in mm (h_A)											
MQ	0.13	0.25	1.06	0.44	0.19	0.25	0.10	0.10	0.06	.039	0.09	0.08
Mq	8.87	17.9	74.5	30.8	13.2	17.8	6.79	6.95	4.24	2.74	6.19	5.92
h_A	24	43	200	80	35	46	18	19	11	7	16	15
Reihe: 2001-2005	Mittlere Monatsmittel in m³/s (MQ),l/s.km²(Mq) bzw. -summen in mm (h_A)											
MQ	0.33	0.36	0.37	0.23	0.12	0.15	0.12	0.30	0.15	0.17	0.22	0.27
Mq	23.5	25.1	26.2	16.4	8.51	10.3	8.71	21.2	10.4	11.9	15.3	19.0
h_A	63	61	70	43	23	27	23	57	27	32	40	49
Reihe: 1976-2006	Mittlere Monatsmittel mit Extremwerten in m³/s											
NQ	.034	0.06	.040	.030	.029	.019	.015	.010	.013	.010	.025	.024
NQ_T	.034	0.06	.049	.043	.031	.022	.016	.012	.014	.016	.030	.024
MNQ_T	0.11	0.12	0.13	0.13	0.09	0.07	.050	.048	0.05	0.06	0.09	0.10
NMQ	0.09	0.11	0.07	0.06	0.06	.046	.030	.023	.025	.035	.037	0.05
MQ	0.31	0.35	0.40	0.30	0.18	0.16	0.15	0.18	0.13	0.15	0.20	0.31
HMQ	0.96	0.90	1.18	0.81	0.62	0.43	0.67	1.09	0.36	0.39	0.64	0.75
MHQ	2.97	3.35	3.32	1.85	1.49	2.02	2.67	3.81	1.47	1.40	1.75	3.06
HQ	13.7	15.1	14.4	9.01	7.16	11.9	23.7	33.5	6.62	7.16	12.7	9.45

Jahreswerte in m³/s (Q),l/s.km²(Mq), mm (h_J)

	Berichtsjahr			Reihe: 2001 - 2005			Reihe: 1976 - 2006		
NQ	.010	27.10.		.015	18.07.2003		.010	11.08.1992	
NQ_T	.022	17.10.					.012	10.08.1992	
$MJNQ_T$							.034		
NJMQ							0.13		2003
MQ,Mq,h_A	0.23	16.3	515	0.23	16.3	515	0.23	16.5	521
HJMQ							0.37		2002
MJHQ							10.2		
HQ	14.4	26.03.		33.5	12.08.2002		33.5	12.08.2002	

NNQ seit 1976: .010 11.08.1992 **HHQ seit** 1976: 33.5 12.08.2002

Berichtsjahr(J) Überschreitungsdauer der Abflüsse in Tagen Reihe(R): 2001-2005

m³/s	Tage(J)	Tage(R)	m³/s	Tage(J)	Tage(R)	m³/s	Tage(J)	Tage(R)	m³/s	Tage(J)	Tage(R)
10000			**500**			**20.0**			**1.00**	11	10.4
8000			**350**			**16.0**			**0.80**	15	14.0
6000			**250**			**12.0**			**0.60**	26	23.4
4000			**180**			**9.00**		0.2	**0.40**	45	42.8
3000			**140**			**7.00**	1	0.2	**0.30**	65	66.6
2000			**100**			**5.00**	1	0.6	**0.20**	93	109.0
1600			**80.0**			**3.50**	1	1.6	**0.10**	206	209.2
1200			**60.0**			**2.50**	4	3.2	**0.06**	288	284.8
900			**40.0**			**1.80**	6	4.4	**0.03**	360	344.2
700			**30.0**			**1.40**	7	6.6	**0.00**	365	365.2

Im Jän,Feb,Mrz,Dez durch Eis beeinflusst
Im Jän,Feb,Mrz,Dez nach ergänzten Wasserständen ermittelt

Abflüsse

Nr. 240 Riedau
Pram

Mst.Nr. 204784 Art: Schreibpegel Einzugsgebiet: 59.5 km²

Monat	I	II	III	IV	V	VI	VII	VIII	IX	X	XI	XII
Tag	Tägliche Abflüsse 2006 in m³/s											
1.	0.49	0.37	0.78	5.29	1.04	6.64	0.50	0.21	0.42	0.13	0.15	0.25
2.	0.47	0.37	0.74	4.38	0.82	3.22	0.46	0.19	0.30	0.17	0.15	0.25
3.	0.45	0.36	0.71	3.63	0.70	1.48	0.36	0.29	0.25	0.15	0.15	0.24
4.	0.44	0.36	0.67	2.92	0.66	1.50	0.31	0.33	0.22	0.23	0.16	0.25
5.	0.43	0.36	0.64	2.33	0.61	1.14	0.27	0.24	0.21	0.18	0.33	0.43
6.	0.42	0.36	0.62	3.15	0.58	1.02	0.43	0.75	0.20	0.16	0.48	0.38
7.	0.42	0.35	0.60	2.24	0.57	0.74	1.26	1.53	0.19	0.15	0.26	0.32
8.	0.42	0.35	0.60	1.59	0.54	0.59	0.67	0.51	0.37	0.14	0.20	0.30
9.	0.42	0.35	4.44	1.32	0.51	0.53	0.43	0.32	0.22	0.14	0.18	0.33
10.	0.42	0.35	10.5	1.18	0.50	0.49	0.34	0.26	0.19	0.13	0.17	1.15
11.	0.41	0.34	6.03	1.92	0.50	0.45	0.30	0.25	0.18	0.13	0.17	0.71
12.	0.41	0.34	4.41	1.86	0.47	0.42	0.26	0.26	0.17	0.13	0.80	0.55
13.	0.41	0.34	2.39	1.70	0.46	0.40	0.25	0.25	0.16	0.12	0.67	0.48
14.	0.41	0.34	1.61	1.39	1.08	0.38	0.23	0.22	0.15	0.12	0.79	0.42
15.	0.41	0.33	1.33	1.18	0.71	0.37	0.21	0.22	0.15	0.12	0.90	0.39
16.	0.41	1.03	1.15	1.16	0.59	0.34	0.20	0.19	0.14	0.12	0.55	0.37
17.	0.41	4.89	1.03	1.09	0.58	0.33	0.20	0.18	0.14	0.12	0.42	0.37
18.	0.40	3.13	1.00	0.95	0.51	0.59	0.20	0.18	0.14	0.12	0.35	0.37
19.	0.40	2.06	1.13	0.86	0.57	0.37	0.19	0.17	0.29	0.12	0.30	0.34
20.	0.40	1.91	1.38	0.78	0.55	0.31	0.19	0.19	0.27	0.12	0.30	0.31
21.	0.40	1.89	1.74	0.73	0.53	0.30	0.18	0.18	0.17	0.12	0.29	0.30
22.	0.40	1.87	2.82	0.69	0.46	1.00	0.17	0.20	0.16	0.12	0.67	0.29
23.	0.39	1.51	3.54	0.67	0.43	1.80	0.17	0.18	0.15	0.12	0.68	0.27
24.	0.39	1.26	3.27	0.65	0.44	0.63	0.16	0.29	0.14	0.13	0.47	0.26
25.	0.39	1.11	6.18	0.63	0.41	0.47	0.16	0.57	0.13	0.13	0.39	0.25
26.	0.39	0.98	18.0	0.63	1.36	0.40	0.16	0.26	0.14	0.13	0.34	0.24
27.	0.38	0.87	11.8	0.71	2.98	0.39	0.16	0.22	0.14	0.12	0.30	0.23
28.	0.38	0.81	10.9	0.80	3.33	0.35	0.16	0.25	0.14	0.12	0.29	0.22
29.	0.38		14.0	1.78	2.09	0.43	0.17	0.30	0.14	0.32	0.28	0.23
30.	0.38		6.46	1.51	1.97	0.93	0.19	0.76	0.14	0.22	0.26	0.23
31.	0.37		7.13		2.46		0.18	0.89		0.16		0.27
	Extremwerte in m³/s											
am	31.	15.	08.	22.	25.	21.	29.	03.	25.	15.	03.	28.
NQ	0.37	0.33	0.55	0.59	0.41	0.26	0.16	0.16	0.13	0.11	0.14	0.22
HQ	0.50	6.34	30.8	6.13	6.60	9.19	2.87	2.20	0.70	0.51	1.32	1.41
am	01.	17.	26.	01.	28.	01.	07.	07.	08.	29.	14.	10.
	Monatsmittel in m³/s(MQ),l/s.km²(Mq) bzw.Monatssummen in mm (h_A)											
MQ	0.41	1.02	4.12	1.66	0.93	0.93	0.29	0.35	0.19	0.14	0.38	0.36
Mq	6.90	17.2	69.2	27.9	15.7	15.7	4.94	5.88	3.27	2.42	6.41	5.97
h_A	18	42	185	72	42	41	13	16	8	6	17	15

Reihe: 2001-2005	Mittlere Monatsmittel in m³/s (MQ),l/s.km²(Mq) bzw. -summen in mm (h_A)											
MQ	1.31	1.39	1.41	0.86	0.48	0.60	0.50	0.99	0.48	0.60	0.87	0.96
Mq	22.0	23.3	23.7	14.5	8.05	10.1	8.37	16.7	7.98	10.0	14.6	16.1
h_A	59	56	64	38	22	26	22	45	21	27	38	42
Reihe: 1976-2006	Mittlere Monatsmittel mit Extremwerten in m³/s											
NQ	0.10	0.14	0.08	0.08	.049	.044	.015	.025	.023	.023	.022	0.07
NQ_T	0.10	0.16	0.18	0.17	0.09	0.08	.042	.027	.034	.045	.044	0.09
MNQ_T	0.38	0.44	0.49	0.42	0.25	0.21	0.16	0.17	0.18	0.20	0.29	0.38
NMQ	0.33	0.38	0.26	0.21	0.18	0.13	0.09	.051	0.07	0.10	0.10	0.14
MQ	1.13	1.31	1.49	1.05	0.60	0.53	0.56	0.61	0.45	0.53	0.78	1.24
HMQ	2.92	3.29	4.41	3.41	2.36	1.23	2.77	3.49	1.43	1.57	2.41	3.48
MHQ	8.50	9.70	9.20	6.35	4.92	5.34	7.06	7.13	4.37	5.39	6.10	9.98
HQ	39.0	37.3	30.8	32.1	25.0	20.2	37.4	43.8	23.6	25.3	22.6	22.2

Jahreswerte in m³/s (Q),l/s.km²(Mq), mm (h_A)									
	Berichtsjahr			Reihe: 2001 - 2005			Reihe: 1976 - 2006		
NQ	0.11	15.10.		.029	14.08.2003		.015	26.07.1983	
NQ_T	0.12	15.10.					.027	10.08.1992	
$MJNQ_T$							0.12		
NJMQ							0.43		2003
MQ,Mq,h_A	0.90	15.1	477	0.86	14.5	458	0.85	14.4	453
HJMQ							1.26		2002
MJHQ							24.3		
HQ	30.8	26.03.		43.8	12.08.2002		43.8	12.08.2002	

NNQ seit 1976: .015 26.07.1983 **HHQ seit** 1976: 43.8 12.08.2002

Berichtsjahr(J)	Überschreitungsdauer der Abflüsse in Tagen					Reihe(R): 2001-2005					
m³/s	Tage(J)	Tage(R)	m³/s	Tage(J)	Tage(R)	m³/s	Tage(J)	Tage(R)	m³/s	Tage(J)	Tage(R)
10000			500			20.0		0.2	1.00	71	74.8
8000			350			16.0	1	0.6	0.80	82	95.2
6000			250			12.0	2	0.8	0.60	112	134.2
4000			180			9.00	5	2.8	0.40	177	203.4
3000			140			7.00	6	4.2	0.30	238	252.8
2000			100			5.00	11	7.2	0.20	289	303.8
1600			80.0			3.50	17	16.2	0.10	365	337.6
1200			60.0			2.50	25	23.8	0.06		356.0
900			40.0			1.80	38	37.4	0.03		365.2
700			30.0			1.40	48	48.4	0.00		

Rückhaltebecken flussaufwärts des Pegels
Im Jän,Feb,Mrz durch Eis beeinflusst
Im Jän,Feb,Mrz,Apr,Jun,Okt,Nov,Dez nach erg.Wasserständen erm.

Nr. 241 Winertsham (Steg)
Pram

Mst.Nr. 206326 Art: Schreibpegel Einzugsgebiet: 128.1 km²

Monat	I	II	III	IV	V	VI	VII	VIII	IX	X	XI	XII
Tag	Tägliche Abflüsse 2006 in m³/s											
1.	1.01	0.61	1.15	7.69	1.88	8.56	1.08	0.56	0.80	0.36	0.37	0.50
2.	1.09	0.60	1.11	6.06	1.46	4.77	0.96	0.56	0.55	0.45	0.36	0.47
3.	1.35	0.58	1.06	5.23	1.28	2.49	0.79	0.87	0.50	0.41	0.38	0.49
4.	1.18	0.57	1.01	4.28	1.16	2.56	0.70	1.07	0.43	0.59	0.38	0.47
5.	1.14	0.55	0.97	3.45	1.00	2.18	0.58	0.61	0.39	0.50	0.72	0.76
6.	1.18	0.53	0.93	5.52	0.97	1.86	0.74	1.44	0.34	0.45	1.04	0.68
7.	1.23	0.52	0.88	4.16	0.96	1.50	2.83	2.75	0.36	0.41	0.59	0.58
8.	1.19	0.51	0.88	2.84	0.87	1.34	2.23	1.05	0.65	0.42	0.47	0.53
9.	1.14	0.50	5.44	2.35	0.87	1.18	0.94	0.62	0.47	0.38	0.44	0.51
10.	1.11	0.49	11.7	2.09	0.86	1.04	0.71	0.49	0.34	0.36	0.45	1.58
11.	1.08	0.48	8.58	3.62	0.83	0.97	0.62	0.54	0.32	0.35	0.41	1.15
12.	1.05	0.47	6.91	3.50	0.79	0.91	0.56	0.51	0.34	0.33	1.16	0.89
13.	1.02	0.45	3.91	3.14	0.73	0.85	0.58	0.58	0.31	0.34	1.47	0.80
14.	0.99	0.45	2.74	2.55	1.67	0.81	0.51	0.43	0.31	0.34	1.44	0.69
15.	0.95	0.48	2.18	2.15	1.23	0.79	0.51	0.51	0.30	0.32	1.70	0.69
16.	0.92	1.29	1.82	2.14	0.94	0.70	0.50	0.42	0.30	0.32	0.98	0.63
17.	0.89	5.43	1.77	1.89	1.05	0.71	0.48	0.38	0.30	0.31	0.74	0.59
18.	0.86	4.64	1.83	1.68	0.86	0.99	0.45	0.39	0.38	0.31	0.65	0.66
19.	0.83	3.45	2.13	1.56	0.94	0.80	0.45	0.35	0.82	0.33	0.57	0.57
20.	0.80	3.22	2.65	1.47	0.87	0.65	0.48	0.38	0.68	0.33	0.56	0.57
21.	0.78	2.83	3.51	1.30	0.90	0.71	0.43	0.46	0.40	0.34	0.56	0.55
22.	0.77	2.97	5.06	1.23	0.80	1.93	0.39	0.59	0.32	0.32	1.16	0.54
23.	0.75	2.47	6.14	1.21	0.71	3.79	0.46	0.39	0.35	0.32	1.38	0.50
24.	0.74	2.06	5.68	1.15	0.76	1.28	0.48	0.51	0.34	0.34	0.90	0.54
25.	0.72	1.81	8.42	1.07	0.72	0.91	0.43	1.34	0.32	0.35	0.75	0.54
26.	0.71	1.65	19.2	1.01	1.92	0.81	0.43	0.50	0.34	0.33	0.63	0.55
27.	0.69	1.38	13.7	1.71	5.06	0.98	0.44	0.41	0.37	0.33	0.57	0.47
28.	0.67	1.20	12.6	1.54	5.17	0.76	0.42	0.60	0.33	0.34	0.54	0.54
29.	0.66		14.6	3.31	3.12	0.87	0.44	0.74	0.33	0.72	0.56	0.52
30.	0.64		8.71	2.71	3.09	2.55	0.59	1.32	0.35	0.58	0.49	0.51
31.	0.63		10.2		3.85		0.47	1.91		0.40		0.54
	Extremwerte in m³/s											
am	31.	14.	08.	26.	23.	15.	22.	23.	06.	16.	29.	04.
NQ	0.62	0.44	0.85	0.90	0.49	0.50	0.24	0.14	0.12	0.30	0.08	0.11
HQ	1.58	7.53	39.5	9.47	9.06	11.3	6.14	3.70	1.29	1.17	5.77	2.13
am	06.	17.	26.	01.	28.	01.	08.	07.	19.	29.	29.	10.
	Monatsmittel in m³/s(MQ),l/s.km²(Mq) bzw.Monatssummen in mm (h_A)											
MQ	0.93	1.51	5.41	2.79	1.53	1.67	0.70	0.75	0.41	0.39	0.75	0.63
Mq	7.25	11.8	42.2	21.8	11.9	13.1	5.46	5.87	3.21	3.01	5.83	4.94
h_A	19	28	113	56	32	34	15	16	8	8	15	13

Reihe: 2001-2005	Mittlere Monatsmittel in m³/s (MQ),l/s.km²(Mq) bzw. -summen in mm (h_A)											
MQ	2.41	2.61	2.97	1.67	0.93	1.34	0.85	2.23	1.09	1.35	1.92	2.02
Mq	18.8	20.4	23.2	13.0	7.24	10.5	6.62	17.4	8.55	10.5	15.0	15.8
h_A	50	49	62	34	19	27	18	47	22	28	39	41
Reihe: 1981-2006	Mittlere Monatsmittel mit Extremwerten in m³/s											
NQ	0.06	0.08	.027	.000	.000	.000	.000	.000	.000	.000	.000	.000
NQ_T	0.22	0.45	0.73	0.52	0.34	0.21	0.20	0.17	0.14	0.22	0.28	0.30
MNQ_T	0.83	0.89	1.06	0.93	0.62	0.53	0.41	0.40	0.43	0.49	0.71	0.77
NMQ	0.62	0.95	1.51	0.75	0.57	0.41	0.34	0.32	0.34	0.36	0.34	0.53
MQ	2.47	2.62	2.97	1.86	1.38	1.20	1.21	1.35	1.07	1.23	1.63	2.53
HMQ	6.69	6.19	8.32	5.75	5.36	2.98	5.46	8.42	2.69	3.39	5.36	6.54
MHQ	21.3	23.3	20.4	11.8	12.2	11.4	13.0	17.0	9.97	12.6	12.3	23.8
HQ	76.8	78.1	62.3	82.3	75.0	67.0	97.6	143	45.1	62.3	55.7	64.8

Jahreswerte in m³/s (Q),l/s.km²(Mq), mm (h_A)									
	Berichtsjahr			Reihe: 2001 - 2005			Reihe: 1981 - 2006		
NQ	0.08	29.11.		.034	09.09.2004		.000	25.10.1985	
NQ_T	0.30	17.09.					0.14	26.09.1992	
$MJNQ_T$							0.31		
NJMQ							0.93		2003
MQ,Mq,h_A	1.45	11.4	358	1.78	13.9	437	1.79	14.0	441
HJMQ							2.82		2002
MJHQ							61.3		
HQ	39.5	26.03.		143	12.08.2002		143	12.08.2002	

NNQ seit 1978: .000 25.10.1985 **HHQ seit** 1978: 143 12.08.2002

Berichtsjahr(J)	Überschreitungsdauer der Abflüsse in Tagen					Reihe(R): 2001-2005					
m³/s	Tage(J)	Tage(R)	m³/s	Tage(J)	Tage(R)	m³/s	Tage(J)	Tage(R)	m³/s	Tage(J)	Tage(R)
10000			500			20.0		3.0	1.00	130	162.2
8000			350			16.0	1	3.8	0.80	172	208.2
6000			250			12.0	4	5.0	0.60	219	266.8
4000			180			9.00	6	6.8	0.40	313	318.8
3000			140			7.00	11	12.8	0.30	365	349.8
2000			100			5.00	22	22.0	0.20		364.8
1600			80.0			3.50	32	37.4	0.10		365.2
1200			60.0		0.2	2.50	50	52.8	0.06		
900			40.0		0.6	1.80	70	79.8	0.03		
700			30.0		1.4	1.40	85	109.8	0.00		

Niederwasser beeinflusst
Im Jän,Feb,Mrz durch Eis beeinflusst
Im Jän,Feb,Mrz,Jun,Jul,Aug,Dez nach erg.Wasserständen erm.

Nr. 242 Lohstampf Messenbach

Mst.Nr. 206268 Art: Schreibpegel Einzugsgebiet: 39.3 km²

Monat	I	II	III	IV	V	VI	VII	VIII	IX	X	XI	XII
Tag	Tägliche Abflüsse 2006 in m³/s											
1.	0.21	0.16	0.46	1.86	0.75	4.07	0.41	0.10	0.42	0.07	0.07	0.12
2.	0.21	0.16	0.43	1.19	0.54	1.54	0.35	0.08	0.24	0.08	0.06	0.12
3.	0.21	0.16	0.40	1.07	0.47	0.86	0.22	0.22	0.16	0.07	0.06	0.12
4.	0.20	0.15	0.38	1.02	0.38	0.92	0.18	0.22	0.13	0.15	0.06	0.13
5.	0.20	0.15	0.35	0.95	0.33	0.75	0.14	0.13	0.12	0.11	0.15	0.32
6.	0.20	0.15	0.32	1.86	0.31	0.58	0.32	0.61	0.12	0.10	0.19	0.25
7.	0.20	0.15	0.29	1.22	0.30	0.48	1.04	1.63	0.11	0.09	0.11	0.21
8.	0.20	0.15	0.26	0.90	0.28	0.38	0.88	0.48	0.17	0.10	0.10	0.18
9.	0.20	0.15	2.84	0.77	0.26	0.32	0.32	0.21	0.13	0.09	0.10	0.33
10.	0.20	0.14	6.07	0.68	0.27	0.32	0.21	0.14	0.11	0.08	0.10	1.35
11.	0.19	0.14	2.65	1.30	0.27	0.28	0.15	0.14	0.10	0.08	0.10	0.66
12.	0.19	0.14	2.01	1.19	0.25	0.24	0.13	0.13	0.10	0.07	0.29	0.43
13.	0.19	0.14	1.11	1.11	0.24	0.23	0.12	0.13	0.10	0.09	0.34	0.35
14.	0.19	0.14	0.88	0.91	0.78	0.20	0.12	0.10	0.11	0.09	0.47	0.28
15.	0.19	0.14	0.74	0.80	0.48	0.18	0.13	0.11	0.10	0.07	0.62	0.24
16.	0.19	0.92	0.63	0.84	0.37	0.15	0.12	0.09	0.10	0.07	0.29	0.21
17.	0.18	2.33	0.56	0.71	0.41	0.19	0.11	0.09	0.09	0.07	0.20	0.22
18.	0.18	1.42	0.57	0.62	0.28	0.21	0.10	0.08	0.10	0.07	0.15	0.20
19.	0.18	1.13	0.73	0.59	0.29	0.17	0.09	0.08	0.22	0.06	0.12	0.18
20.	0.18	1.32	0.90	0.53	0.26	0.15	0.08	0.08	0.18	0.06	0.12	0.16
21.	0.18	1.15	1.20	0.48	0.23	0.15	0.08	0.10	0.13	0.06	0.12	0.15
22.	0.18	1.11	1.88	0.44	0.20	0.70	0.07	0.15	0.11	0.07	0.46	0.16
23.	0.17	1.00	2.11	0.45	0.18	0.95	0.07	0.08	0.09	0.07	0.61	0.16
24.	0.17	0.81	1.93	0.39	0.19	0.37	0.07	0.08	0.08	0.07	0.35	0.15
25.	0.17	0.69	4.06	0.35	0.19	0.25	0.06	0.68	0.07	0.08	0.24	0.15
26.	0.17	0.56	12.1	0.33	0.70	0.19	0.07	0.17	0.08	0.07	0.19	0.13
27.	0.17	0.52	7.00	0.46	1.60	0.26	0.06	0.16	0.09	0.06	0.16	0.14
28.	0.17	0.49	5.53	0.63	1.77	0.18	0.06	0.29	0.07	0.07	0.14	0.14
29.	0.16		7.75	0.96	1.05	0.21	0.07	0.42	0.08	0.22	0.12	0.13
30.	0.16		2.09	1.31	1.21	0.88	0.13	1.09	0.07	0.09	0.10	0.13
31.	0.16		3.09		1.26		0.08	1.24		0.07		0.16
	Extremwerte in m³/s											
am	31.	15.	08.	26.	25.	21.	27.	21.	30.	21.	03.	04.
NQ	0.16	0.14	0.26	0.33	0.17	0.12	.047	0.07	0.06	0.06	0.05	0.11
HQ	0.21	2.57	23.1	2.67	3.72	6.24	2.76	2.51	0.60	0.57	1.23	1.74
am	01.	17.	26.	01.	28.	01.	06.	07.	01.	29.	22.	10.
	Monatsmittel in m³/s(MQ),l/s.km²(Mq) bzw.Monatssummen in mm (h_A)											
MQ	0.19	0.56	2.30	0.86	0.52	0.55	0.20	0.30	0.13	0.08	0.21	0.25
Mq	4.71	14.3	58.5	22.0	13.2	13.9	4.96	7.64	3.21	2.13	5.26	6.29
h_A	13	34	157	57	35	36	13	20	8	6	14	16
Reihe: 2001-2005	Mittlere Monatsmittel in m³/s (MQ),l/s.km²(Mq) bzw. -summen in mm (h_A)											
MQ	0.62	0.74	0.85	0.52	0.28	0.40	0.21	0.56	0.32	0.38	0.59	0.56
Mq	15.7	18.8	21.5	13.2	7.12	10.3	5.27	14.1	8.06	9.55	14.9	14.3
h_A	42	45	58	34	19	27	14	38	21	26	39	37
Reihe: 1981-2006	Mittlere Monatsmittel mit Extremwerten in m³/s											
NQ	.045	0.09	0.09	.042	.024	.010	.010	.010	.010	.017	.035	.026
NQ_T	.045	0.11	0.10	0.06	.027	.019	.012	.012	.016	.018	.035	.028
MNQ_T	0.24	0.26	0.25	0.22	0.13	0.11	0.08	0.09	0.12	0.13	0.19	0.23
NMQ	0.19	0.29	0.40	0.10	0.06	0.06	.044	.023	.025	.047	.040	0.05
MQ	0.77	0.79	0.89	0.54	0.38	0.34	0.35	0.37	0.33	0.39	0.52	0.79
HMQ	2.04	1.81	2.30	1.61	1.52	0.95	1.28	2.12	1.20	1.22	1.68	1.69
MHQ	6.03	6.52	6.70	3.76	4.55	4.35	4.44	4.83	3.23	4.87	4.30	6.66
HQ	14.2	31.6	23.1	17.2	35.1	22.1	21.7	32.1	11.6	23.0	21.9	15.7

Jahreswerte in m³/s (Q),l/s.km²(Mq), mm (h_1)

	Berichtsjahr			Reihe: 2001 - 2005			Reihe: 1981 - 2006		
NQ	.047	27.07.		.011	15.08.2003		.010	30.08.1990	
NQ_T	0.06	03.11.					.012	14.08.2003	
$MJNQ_T$							0.06		
NJMQ							0.21		2003
MQ,Mq,h_A	0.51	13.0	411	0.50	12.6	397	0.54	13.6	430
HJMQ							0.86		1985
MJHQ							15.6		
HQ	23.1	26.03.		32.1	12.08.2002		35.1	27.05.1996	

NNQ seit 1978: .010 30.08.1990 **HHQ seit** 1978: 35.1 27.05.1996

Berichtsjahr(J) Überschreitungsdauer der Abflüsse in Tagen Reihe(R): 2001-2005

m³/s	Tage(J)	Tage(R)	m³/s	Tage(J)	Tage(R)	m³/s	Tage(J)	Tage(R)	m³/s	Tage(J)	Tage(R)
10000			**500**			**20.0**		0.2	**1.00**	45	41.4
8000			**350**			**16.0**		0.2	**0.80**	60	52.0
6000			**250**			**12.0**	1	0.4	**0.60**	79	73.6
4000			**180**			**9.00**	1	0.8	**0.40**	106	110.0
3000			**140**			**7.00**	3	1.6	**0.30**	129	139.6
2000			**100**			**5.00**	5	3.0	**0.20**	180	193.4
1600			**80.0**			**3.50**	7	5.2	**0.10**	306	272.6
1200			**60.0**			**2.50**	10	11.2	**0.06**	365	316.2
900			**40.0**			**1.80**	18	19.0	**0.03**		350.0
700			**30.0**			**1.40**	23	28.4	**0.00**		365.2

Im Jän,Feb,Mrz nach ergänzten Wasserständen ermittelt
Im Jän,Feb,Mrz durch Eis beeinflusst

Nr. 244 Alfersham Pfudabach

Mst.Nr. 204834 Art: Schreibpegel Einzugsgebiet: 81.3 km²

Monat	I	II	III	IV	V	VI	VII	VIII	IX	X	XI	XII
Tag	Tägliche Abflüsse 2006 in m³/s											
1.	0.86	0.51	0.79	8.95	1.68	6.39	1.43	1.02	1.16	0.60	0.58	0.66
2.	0.91	0.51	0.75	6.35	1.50	3.71	1.29	0.88	0.91	0.66	0.59	0.67
3.	0.91	0.50	0.71	5.73	1.37	2.66	1.17	0.98	0.82	0.57	0.58	0.64
4.	0.83	0.51	1.10	5.30	1.35	2.61	1.08	1.22	0.78	0.96	0.57	0.70
5.	0.78	0.51	1.04	4.21	1.26	2.27	0.98	0.93	0.73	0.73	1.07	1.07
6.	0.78	0.51	0.92	4.18	1.22	2.16	0.96	1.63	0.72	0.77	1.27	0.88
7.	0.80	0.52	0.90	3.35	1.17	1.99	1.79	2.49	0.71	0.65	0.77	0.74
8.	0.79	0.59	0.88	2.96	1.19	1.94	2.06	1.11	0.87	0.66	0.69	0.70
9.	0.70	0.59	2.72	2.78	1.17	1.61	1.13	0.80	0.72	0.63	0.70	0.77
10.	0.77	0.50	6.19	2.74	1.21	1.57	1.00	0.77	0.68	0.62	0.71	1.86
11.	0.67	0.48	3.72	3.24	1.15	1.53	0.94	0.81	0.67	0.61	0.68	1.05
12.	0.74	0.47	2.55	3.05	1.11	1.33	0.97	0.90	0.66	0.59	1.04	0.90
13.	0.66	0.48	1.77	3.21	1.07	1.34	0.96	0.86	0.64	0.62	1.71	0.84
14.	0.56	0.48	1.52	3.20	2.49	1.28	0.87	0.76	0.65	0.58	1.76	0.76
15.	0.54	0.46	1.38	2.99	1.73	1.23	0.94	0.78	0.62	0.62	1.43	0.74
16.	0.65	0.67	1.24	2.93	1.40	1.15	0.86	0.73	0.68	0.62	1.00	0.72
17.	0.65	1.66	1.24	2.98	2.60	1.64	0.84	0.67	0.67	0.66	0.83	0.80
18.	0.55	1.44	1.20	2.50	1.58	1.27	0.83	0.61	0.87	0.66	0.80	0.82
19.	0.51	1.12	1.34	2.28	1.73	1.16	0.79	0.62	2.60	0.66	0.76	0.75
20.	0.49	1.34	1.61	2.10	1.46	1.10	0.78	0.67	1.21	0.64	0.80	0.74
21.	0.56	1.25	1.96	1.96	1.35	1.08	0.76	0.68	0.90	0.67	0.77	0.76
22.	0.59	1.22	2.75	1.84	1.27	2.29	0.75	0.97	0.80	0.61	1.40	0.74
23.	0.60	1.12	2.96	1.84	1.14	1.55	0.69	0.76	0.73	0.65	1.12	0.70
24.	0.60	1.00	2.72	1.67	1.19	1.21	0.71	0.66	0.72	0.64	0.90	0.70
25.	0.59	0.98	3.95	1.59	1.14	1.14	0.69	0.94	0.72	0.66	0.80	0.67
26.	0.58	0.92	12.1	1.54	2.09	1.08	0.66	0.73	0.71	0.64	0.75	0.66
27.	0.57	0.87	15.9	1.70	5.82	1.17	0.69	1.07	0.75	0.65	0.72	0.65
28.	0.56	0.83	13.4	1.75	4.45	1.07	0.73	1.50	0.73	0.71	0.70	0.64
29.	0.55		21.5	1.94	2.87	1.30	0.72	1.55	0.68	1.04	0.68	0.67
30.	0.55		10.8	2.13	2.92	3.58	0.84	2.34	0.65	0.91	0.67	0.65
31.	0.55		15.4		2.84		0.72	2.32		0.68		0.67
	Extremwerte in m³/s											
am	15.	10.	08.	26.	15.	27.	29.	24.	15.	03.	02.	23.
NQ	0.24	0.33	0.65	1.02	0.72	0.67	0.46	0.37	0.30	0.26	0.39	0.51
HQ	1.29	2.17	28.3	17.0	7.98	7.82	4.76	4.35	4.79	1.57	2.85	2.39
am	03.	17.	26.	01.	27.	01.	08.	31.	19.	29.	14.	10.
	Monatsmittel in m³/s(MQ),l/s.km²(Mq) bzw.Monatssummen in mm (h_A)											
MQ	0.66	0.79	4.42	3.10	1.82	1.85	0.96	1.06	0.83	0.68	0.90	0.78
Mq	8.11	9.69	54.4	38.1	22.4	22.7	11.8	13.0	10.1	8.32	11.0	9.64
h_A	22	23	146	99	60	59	31	35	26	22	29	25
Reihe: 2001-2005	Mittlere Monatsmittel in m³/s (MQ),l/s.km²(Mq) bzw. -summen in mm (h_A)											
MQ	1.60	1.88	2.23	1.47	0.99	1.00	0.78	1.45	0.97	1.00	1.38	1.23
Mq	19.7	23.1	27.5	18.1	12.2	12.3	9.61	17.8	11.9	12.3	16.9	15.1
h_A	53	56	74	47	33	32	26	48	31	33	44	39
Reihe: 1976-2006	Mittlere Monatsmittel mit Extremwerten in m³/s											
NQ	0.14	0.12	0.16	0.16	0.10	.050	.015	.005	.005	.044	.032	.045
NQ_T	0.39	0.46	0.65	0.66	0.48	0.36	0.23	0.31	0.29	0.33	0.36	0.37
MNQ_T	0.82	0.92	1.00	0.98	0.75	0.66	0.60	0.56	0.59	0.60	0.72	0.72
NMQ	0.66	0.79	0.89	0.78	0.60	0.56	0.55	0.40	0.40	0.55	0.41	0.49
MQ	1.48	1.66	1.95	1.56	1.14	1.06	1.07	1.03	0.94	0.93	1.13	1.39
HMQ	2.85	3.18	4.42	3.80	2.26	1.85	3.26	4.47	1.96	1.99	3.41	3.16
MHQ	7.94	7.49	9.46	5.67	4.61	5.23	7.86	7.50	5.26	4.87	5.50	7.32
HQ	30.7	27.0	33.1	17.0	13.2	13.1	65.2	70.8	24.4	23.7	29.3	22.6

Jahreswerte in m³/s (Q),l/s.km²(Mq), mm (h_1)

	Berichtsjahr			Reihe: 2001 - 2005			Reihe: 1976 - 2006		
NQ	0.24	15.01.		.008	11.09.2004		.005	01.08.1992	
NQ_T	0.46	15.02.					0.23	17.07.1976	
$MJNQ_T$							0.47		
NJMQ							0.90		2003
MQ,Mq,h_A	1.49	18.3	578	1.32	16.3	513	1.28	15.7	495
HJMQ							2.09		2002
MJHQ							21.2		
HQ	28.3	26.03.		70.8	12.08.2002		70.8	12.08.2002	

NNQ seit 1976: .005 01.08.1992 **HHQ seit** 1976: 70.8 12.08.2002

Berichtsjahr(J) Überschreitungsdauer der Abflüsse in Tagen Reihe(R): 2001-2005

m³/s	Tage(J)	Tage(R)	m³/s	Tage(J)	Tage(R)	m³/s	Tage(J)	Tage(R)	m³/s	Tage(J)	Tage(R)
10000			**500**			**20.0**	1	0.6	**1.00**	158	162.6
8000			**350**			**16.0**	1	0.8	**0.80**	208	223.4
6000			**250**			**12.0**	5	1.8	**0.60**	329	296.4
4000			**180**			**9.00**	6	3.2	**0.40**	365	349.8
3000			**140**			**7.00**	7	4.6	**0.30**		365.0
2000			**100**			**5.00**	13	7.6	**0.20**		365.2
1600			**80.0**			**3.50**	20	14.6	**0.10**		
1200			**60.0**			**2.50**	44	32.6	**0.06**		
900			**40.0**			**1.80**	64	60.2	**0.03**		
700			**30.0**		0.2	**1.40**	95	96.2	**0.00**		

Niederwasser beeinflusst
Im Jän,Feb,Mrz nach ergänzten Wasserständen ermittelt
Im Jän,Feb,Mrz durch Eis beeinflusst

Abflüsse

Nr. 247 Pramerdorf
Pram

Mst.Nr. 204867 Art: Schreibpegel Einzugsgebiet: 340.9 km²

Monat	I	II	III	IV	V	VI	VII	VIII	IX	X	XI	XII
Tag	Tägliche Abflüsse 2006 in m³/s											
1.	2.94	1.79	3.62	27.8	5.88	28.8	3.70	1.60	3.52	1.32	1.43	1.78
2.	3.09	1.76	3.03	18.2	4.67	15.6	3.10	1.32	2.50	1.44	1.38	1.77
3.	3.74	1.72	3.00	15.9	4.02	8.22	2.53	1.72	2.09	1.41	1.45	1.72
4.	3.39	1.69	4.26	14.1	3.65	7.46	2.23	3.25	1.90	2.18	1.44	1.79
5.	3.16	1.65	4.07	11.4	3.33	7.03	2.09	2.11	1.74	1.68	2.05	3.03
6.	3.15	1.62	3.26	15.6	3.14	6.08	1.94	3.86	1.62	1.77	3.85	2.68
7.	3.11	1.65	3.03	11.7	3.10	5.29	6.41	8.81	1.58	1.51	2.10	2.23
8.	3.02	2.71	2.89	8.84	3.04	4.79	7.75	3.76	1.92	1.56	1.73	2.17
9.	2.82	4.03	15.0	7.69	2.88	4.05	3.19	2.19	1.74	1.42	1.67	2.44
10.	2.72	2.78	47.6	7.04	2.94	3.72	2.49	1.94	1.54	1.40	1.65	8.21
11.	2.68	2.28	24.4	10.4	2.82	3.42	2.18	2.06	1.50	1.35	1.58	4.56
12.	2.63	2.04	17.7	10.4	2.70	3.06	2.04	2.11	1.39	1.29	2.91	3.31
13.	2.58	1.90	9.94	10.1	2.60	2.90	2.10	2.08	1.44	1.38	5.12	2.90
14.	2.53	1.79	7.37	8.73	5.09	2.77	1.91	1.78	1.32	1.29	5.42	2.54
15.	2.49	1.85	6.12	7.97	5.25	2.63	1.94	1.79	1.29	1.26	6.05	2.37
16.	2.44	2.87	5.35	7.71	3.44	2.50	1.75	1.68	1.29	1.29	3.41	2.20
17.	2.40	11.7	4.93	7.55	6.03	3.23	1.69	1.57	1.29	1.29	2.59	2.24
18.	2.35	16.7	4.77	6.40	3.73	2.97	1.66	1.49	1.38	1.30	2.26	2.41
19.	2.31	8.07	5.72	5.78	3.89	2.70	1.57	1.43	5.22	1.28	2.03	2.18
20.	2.27	8.97	6.95	5.28	3.36	2.34	1.58	1.40	3.09	1.30	2.07	2.09
21.	2.22	7.88	8.83	4.89	3.21	2.26	1.51	1.45	1.82	1.31	2.08	2.00
22.	2.18	7.94	13.7	4.56	2.85	4.96	1.38	2.14	1.58	1.25	4.62	1.95
23.	2.14	7.29	17.2	4.54	2.56	7.71	1.36	1.72	1.44	1.36	5.33	1.89
24.	2.10	6.16	15.1	4.23	2.60	3.69	1.37	1.50	1.38	1.38	3.19	1.87
25.	2.06	5.54	27.4	3.97	2.52	2.79	1.25	3.45	1.37	1.40	2.56	1.81
26.	2.02	4.94	96.7	3.86	4.25	2.46	1.21	1.90	1.36	1.35	2.24	1.80
27.	1.98	4.18	92.7	4.78	19.2	3.03	1.19	2.46	1.44	1.26	2.06	1.72
28.	1.94	3.53	71.6	4.70	14.8	2.41	1.18	3.71	1.40	1.39	1.97	1.75
29.	1.90		114	7.55	10.3	2.56	1.17	4.02	1.35	2.19	1.92	1.77
30.	1.87		38.6	8.00	9.11	9.45	1.80	6.49	1.35	2.19	1.78	1.79
31.	1.83		48.8		10.3		1.47	8.31		1.54		1.83
	Extremwerte in m³/s											
am	31.	14.	02.	26.	25.	17.	25.	19.	27.	24.	03.	01.
NQ	1.81	1.57	2.02	3.17	2.37	1.78	0.92	0.86	0.89	0.86	0.71	1.36
HQ	4.68	31.1	175	46.7	32.8	43.3	16.1	12.6	8.15	3.81	8.95	10.5
am	03.	18.	26.	01.	27.	01.	08.	31.	19.	29.	22.	10.
	Monatsmittel in m³/s(MQ),l/s.km²(Mq) bzw.Monatssummen in mm (h_A)											
MQ	2.52	4.54	23.5	8.99	5.07	5.36	2.22	2.74	1.80	1.46	2.66	2.41
Mq	7.39	13.3	68.9	26.4	14.9	15.7	6.51	8.05	5.27	4.29	7.82	7.08
h_A	20	32	184	68	40	41	17	22	14	11	20	18
Reihe: 2001-2005	Mittlere Monatsmittel in m³/s (MQ),l/s.km²(Mq) bzw. -summen in mm (h_A)											
MQ	6.86	7.81	8.75	5.01	2.93	3.43	2.57	5.67	3.04	3.72	5.27	5.35
Mq	20.1	22.9	25.7	14.7	8.59	10.1	7.53	16.6	8.93	10.9	15.4	15.7
h_A	54	55	69	38	23	26	20	45	23	29	40	41
Reihe: 1976-2006	Mittlere Monatsmittel mit Extremwerten in m³/s											
NQ	0.56	0.53	1.26	1.05	0.58	.006	.034	0.06	0.26	0.18	0.27	0.47
NQ_T	1.21	1.38	1.53	1.59	1.28	1.03	0.72	0.68	0.70	0.86	1.02	0.92
MNQ_T	2.54	2.64	2.96	2.76	1.91	1.59	1.44	1.44	1.52	1.64	2.10	2.45
NMQ	2.19	2.22	2.57	2.00	1.57	1.47	1.20	0.94	1.00	1.35	1.31	1.41
MQ	6.27	7.29	8.09	5.71	3.73	3.36	3.60	3.58	2.98	3.28	4.41	6.49
HMQ	15.7	18.3	23.5	15.7	11.5	6.66	12.3	20.7	7.30	8.01	14.6	16.3
MHQ	44.9	53.0	48.9	29.1	23.4	24.8	29.9	29.9	20.0	25.0	27.3	44.8
HQ	201	195	175	160	110	119	174	248	90.8	141	141	132

Jahreswerte in m³/s (Q),l/s.km²(Mq), mm (h_J)									
	Berichtsjahr			Reihe: 2001 - 2005			Reihe: 1976 - 2006		
NQ	0.71	03.11.		0.21	02.10.2003		.006	22.06.2000	
NQ_T	1.17	29.07.					0.68	28.08.2003	
$MJNQ_T$							1.20		
NJMQ							2.87		2003
MQ,Mq,h_A	5.28	15.5	489	5.00	14.7	463	4.89	14.3	452
HJMQ							7.92		2002
MJHQ							120		
HQ	175	26.03.		248	12.08.2002		248	12.08.2002	

NNQ seit 1976: .006 22.06.2000 **HHQ seit** 1976: 248 12.08.2002

Berichtsjahr(J)	Überschreitungsdauer der Abflüsse in Tagen					Reihe(R): 2001-2005					
m³/s	Tage(J)	Tage(R)	m³/s	Tage(J)	Tage(R)	m³/s	Tage(J)	Tage(R)	m³/s	Tage(J)	Tage(R)
10000			500			20.0	11	10.8	1.00	365	348.2
8000			350			16.0	16	16.4	0.80		362.4
6000			250			12.0	24	25.6	0.60		365.2
4000			180			9.00	35	38.0	0.40		
3000			140		0.2	7.00	59	54.0	0.30		
2000			100	1	0.6	5.00	81	84.4	0.20		
1600			80.0	3	1.6	3.50	119	136.4	0.10		
1200			60.0	4	2.4	2.50	185	203.0	0.06		
900			40.0	6	4.2	1.80	262	274.2	0.03		
700			30.0	7	5.6	1.40	326	318.4	0.00		

Im Jän,Feb durch Eis beeinflusst
Im Jän,Feb,Mrz,Mai,Jul,Aug,Nov,Dez nach erg.Wasserständen erm.

Nr. 250 Oberkappel
Ranna

Mst.Nr. 204875 Art: Schreibpegel Einzugsgebiet: 132.5 km²

Monat	I	II	III	IV	V	VI	VII	VIII	IX	X	XI	XII
Tag	Tägliche Abflüsse 2006 in m³/s											
1.	1.20	1.01	1.15	22.8	5.89	8.48	3.58	1.77	2.45	1.34	1.32	1.97
2.	1.28	1.01	1.11	19.8	5.09	6.36	2.86	1.76	2.19	1.34	1.25	1.96
3.	1.20	1.01	1.09	20.5	4.48	4.98	2.59	1.99	1.96	1.34	1.22	1.93
4.	1.17	1.01	1.12	22.8	4.20	5.15	2.35	2.43	1.93	1.67	1.22	2.05
5.	1.13	1.01	1.13	15.4	3.95	4.66	2.18	2.27	1.83	1.47	4.29	3.44
6.	1.13	1.01	1.11	11.5	3.71	4.26	2.09	5.17	1.75	1.37	4.60	2.78
7.	1.16	1.01	1.07	9.87	3.57	4.44	2.62	6.89	1.69	1.31	2.67	2.42
8.	1.12	1.00	1.04	10.1	3.44	4.15	2.38	2.89	1.96	1.31	2.24	2.26
9.	0.97	1.00	1.47	10.3	3.35	3.76	2.56	2.29	1.72	1.29	2.11	2.27
10.	1.02	1.00	4.00	12.8	3.31	3.60	2.24	2.02	1.62	1.28	2.05	3.39
11.	0.97	1.00	2.74	12.2	3.19	3.40	2.01	2.20	1.57	1.25	2.00	2.79
12.	1.01	1.00	1.90	8.82	3.06	3.27	4.93	2.13	1.54	1.26	3.58	2.44
13.	1.05	1.00	1.59	9.32	2.98	3.16	3.16	2.07	1.50	1.30	4.62	2.35
14.	1.01	1.00	1.45	19.6	3.19	3.08	2.63	1.94	1.49	1.33	4.69	2.21
15.	1.08	1.00	1.37	16.5	3.26	2.97	2.30	1.97	1.47	1.28	3.61	2.12
16.	1.11	1.04	1.31	15.9	3.00	2.90	2.01	1.90	1.45	1.25	2.81	2.05
17.	1.27	1.41	1.26	15.8	6.52	3.73	1.95	1.77	1.43	1.23	2.47	2.21
18.	1.15	1.82	1.25	13.0	3.82	3.05	1.85	1.68	1.47	1.21	2.33	2.23
19.	1.09	1.91	1.25	10.9	4.09	2.90	1.79	1.61	2.41	1.24	2.21	2.14
20.	1.05	1.74	1.33	9.65	3.38	2.76	1.75	2.21	1.80	1.25	2.21	2.07
21.	1.06	1.59	1.42	9.05	3.11	2.66	1.72	1.83	1.56	1.24	2.18	2.03
22.	1.03	1.45	1.65	8.48	2.95	2.81	1.81	2.22	1.48	1.22	2.71	2.00
23.	1.02	1.31	1.89	8.63	2.82	2.71	1.79	2.01	1.44	1.23	2.84	1.95
24.	1.02	1.23	1.76	8.17	2.72	2.56	1.72	1.75	1.37	1.27	2.47	1.93
25.	1.02	1.17	1.89	7.11	2.69	2.49	1.72	1.95	1.51	1.27	2.27	1.89
26.	1.02	1.17	8.96	6.91	4.86	2.46	1.62	1.77	1.39	1.26	2.17	1.89
27.	1.02	1.09	11.9	8.88	14.5	4.38	1.71	1.73	1.40	1.23	2.13	1.81
28.	1.02	1.15	13.4	6.64	15.7	2.83	1.72	3.08	1.38	1.28	2.10	1.76
29.	1.02		24.7	6.55	6.89	8.94	2.24	4.73	1.39	1.78	2.06	1.81
30.	1.02		16.6	6.70	6.88	13.4	2.33	4.68	1.36	1.79	2.02	1.79
31.	1.01		32.0		5.72		1.81	3.30		1.42		1.95
	Extremwerte in m³/s											
am	09.	27.	02.	30.	25.	23.	12.	21.	22.	16.	04.	28.
NQ	0.81	0.88	0.94	6.26	2.55	1.86	1.05	1.40	0.94	0.84	0.81	1.38
HQ	1.51	1.94	42.9	34.3	25.8	44.5	15.4	10.7	4.05	2.46	10.3	4.14
am	17.	19.	31.	01.	28.	29.	12.	07.	19.	30.	05.	05.
	Monatsmittel in m³/s(MQ),l/s.km²(Mq) bzw.Monatssummen in mm (h_A)											
MQ	1.08	1.18	4.71	12.2	4.72	4.21	2.26	2.52	1.65	1.33	2.55	2.19
Mq	8.14	8.93	35.5	91.8	35.6	31.8	17.0	19.0	12.5	10.1	19.2	16.5
h_A	22	22	95	238	95	82	46	51	32	27	50	43
Reihe: 2001-2005	Mittlere Monatsmittel in m³/s (MQ),l/s.km²(Mq) bzw. -summen in mm (h_A)											
MQ	3.91	4.68	6.04	3.82	2.46	1.98	1.62	2.85	2.40	2.27	2.87	2.67
Mq	29.5	35.3	45.6	28.8	18.5	15.0	12.2	21.5	18.1	17.1	21.6	20.2
h_A	79	85	122	75	50	39	33	58	47	46	56	52
Reihe: 1951-2006	Mittlere Monatsmittel mit Extremwerten in m³/s											
NQ	0.44	0.58	0.63	1.23	0.91	0.78	0.54	0.48	0.38	0.43	0.40	0.42
NQ_T	0.65	0.91	0.99	1.40	1.20	0.98	0.86	0.80	0.74	0.63	0.64	0.61
MNQ_T	1.77	2.00	2.28	2.79	1.98	1.66	1.50	1.40	1.38	1.42	1.62	1.67
NMQ	1.00	1.11	1.62	1.59	1.55	1.40	1.30	1.01	0.98	0.92	0.68	0.91
MQ	3.15	3.40	4.65	4.58	2.99	2.59	2.54	2.26	2.06	2.21	2.53	3.19
HMQ	11.2	11.1	11.7	12.3	8.50	8.70	8.88	8.57	5.67	5.07	6.74	14.6
MHQ	15.3	14.5	19.8	13.7	10.4	11.4	11.8	11.9	8.46	9.22	11.3	18.2
HQ	62.7	52.3	59.0	47.4	44.6	44.6	63.7	146	40.7	35.4	48.0	61.1

Jahreswerte in m³/s (Q),l/s.km²(Mq), mm (h_J)									
	Berichtsjahr			Reihe: 2001 - 2005			Reihe: 1951 - 2006		
NQ	0.81	09.01.		0.40	27.11.2003		0.38	23.09.1991	
NQ_T	0.97	09.01.					0.61	08.12.2003	
$MJNQ_T$							1.13		
NJMQ							1.84		1991
MQ,Mq,h_A	3.38	25.5	804	3.11	23.5	741	3.06	23.1	729
HJMQ							5.46		2002
MJHQ							39.2		
HQ	44.5	29.06.		146	12.08.2002		146	12.08.2002	

NNQ seit 1951: 0.38 23.09.1991 **HHQ seit** 1951: 146 12.08.2002

Berichtsjahr(J)	Überschreitungsdauer der Abflüsse in Tagen					Reihe(R): 2001-2005					
m³/s	Tage(J)	Tage(R)	m³/s	Tage(J)	Tage(R)	m³/s	Tage(J)	Tage(R)	m³/s	Tage(J)	Tage(R)
10000			500			20.0	5	3.0	1.00	363	328.4
8000			350			16.0	9	4.6	0.80	365	350.6
6000			250			12.0	19	9.2	0.60		365.2
4000			180			9.00	28	16.2	0.40		
3000			140			7.00	37	26.2	0.30		
2000			100			5.00	51	49.0	0.20		
1600			80.0			3.50	79	89.4	0.10		
1200			60.0		0.2	2.50	126	147.6	0.06		
900			40.0		0.2	1.80	212	224.2	0.03		
700			30.0	1	0.8	1.40	263	273.4	0.00		

Im Jän,Feb,Mrz,Dez durch Eis beeinflusst
Im Jän,Feb,Apr,Mai nach ergänzten Wasserständen ermittelt

Abflüsse

Nr. 251 Koblmühle
Kleine Mühl

Mst.Nr. 206771 Art: Schreibpegel Einzugsgebiet: 43.7 km²

Monat	I	II	III	IV	V	VI	VII	VIII	IX	X	XI	XII
Tag	Tägliche Abflüsse 2006 in m³/s											
1.	0.27	0.15	0.12	10.1	1.13	1.50	0.78	0.42	0.48	0.29	0.31	0.29
2.	0.24	0.15	0.12	9.20	1.02	1.33	0.63	0.42	0.45	0.29	0.31	0.29
3.	0.23	0.14	0.11	8.62	0.92	1.15	0.56	0.49	0.42	0.31	0.30	0.29
4.	0.22	0.14	0.11	8.92	0.88	1.05	0.51	0.51	0.42	0.36	0.30	0.31
5.	0.22	0.14	0.11	6.16	0.83	1.02	0.46	0.47	0.40	0.29	0.38	0.58
6.	0.23	0.13	0.10	4.09	0.77	0.92	0.45	0.79	0.39	0.30	0.36	0.43
7.	0.22	0.13	0.10	3.25	0.74	0.85	0.59	1.08	0.38	0.30	0.28	0.38
8.	0.22	0.13	0.11	2.88	0.72	0.80	0.98	0.55	0.44	0.29	0.28	0.37
9.	0.22	0.13	0.33	2.57	0.69	0.76	0.76	0.47	0.38	0.29	0.28	0.37
10.	0.22	0.12	1.13	2.61	0.67	0.74	0.70	0.44	0.37	0.30	0.28	0.46
11.	0.21	0.12	0.76	2.61	0.65	0.69	0.54	0.46	0.35	0.30	0.28	0.38
12.	0.22	0.12	0.49	2.12	0.63	0.65	0.58	0.44	0.35	0.29	0.52	0.35
13.	0.22	0.12	0.38	1.97	0.62	0.61	0.55	0.44	0.35	0.29	0.60	0.34
14.	0.19	0.11	0.33	2.86	0.64	0.59	0.65	0.43	0.34	0.29	0.59	0.33
15.	0.18	0.12	0.30	2.47	0.68	0.56	0.54	0.44	0.34	0.28	0.49	0.32
16.	0.19	0.15	0.29	2.07	0.60	0.54	0.49	0.43	0.33	0.27	0.41	0.32
17.	0.19	0.42	0.25	1.93	1.08	0.57	0.47	0.40	0.32	0.27	0.37	0.33
18.	0.19	0.50	0.24	1.72	0.71	0.52	0.46	0.38	0.34	0.27	0.35	0.34
19.	0.19	0.41	0.25	1.51	0.69	0.50	0.45	0.37	0.51	0.27	0.34	0.34
20.	0.18	0.35	0.30	1.42	0.63	0.48	0.44	0.63	0.38	0.27	0.33	0.34
21.	0.18	0.27	0.37	1.29	0.59	0.46	0.43	0.43	0.35	0.27	0.32	0.34
22.	0.15	0.25	0.53	1.17	0.57	0.54	0.43	0.44	0.33	0.27	0.44	0.34
23.	0.19	0.21	0.62	1.13	0.54	0.47	0.42	0.42	0.32	0.27	0.45	0.34
24.	0.18	0.19	0.61	1.07	0.55	0.45	0.43	0.40	0.31	0.28	0.38	0.34
25.	0.17	0.16	0.72	1.01	0.55	0.43	0.42	0.44	0.31	0.28	0.35	0.33
26.	0.16	0.15	2.97	1.15	0.90	0.42	0.40	0.40	0.31	0.28	0.34	0.33
27.	0.16	0.15	5.50	2.52	4.65	1.15	0.41	0.40	0.31	0.28	0.32	0.34
28.	0.16	0.13	8.38	1.27	6.00	0.54	0.40	0.51	0.31	0.30	0.31	0.35
29.	0.16		12.9	1.27	2.00	0.67	0.56	0.86	0.30	0.32	0.31	0.35
30.	0.15		9.34	1.22	1.67	4.40	0.47	0.64	0.30	0.32	0.30	0.35
31.	0.15		13.3		1.37		0.41	0.57		0.31		0.35
	Extremwerte in m³/s											
am	23.	14.	06.	26.	24.	27.	28.	19.	30.	15.	02.	04.
NQ	0.08	0.11	0.08	0.97	0.54	0.40	0.38	0.35	0.28	0.27	0.28	0.28
HQ	0.29	0.58	17.1	11.8	8.67	9.93	1.78	1.54	0.75	0.42	0.71	0.74
am	01.	17.	31.	01.	28.	30.	08.	07.	19.	04.	14.	05.
	Monatsmittel in m³/s(MQ),l/s.km²(Mq) bzw.Monatssummen in mm (h_A)											
MQ	0.19	0.19	1.97	3.07	1.12	0.85	0.53	0.50	0.36	0.29	0.36	0.35
Mq	4.46	4.33	45.2	70.3	25.6	19.4	12.1	11.5	8.29	6.63	8.32	8.05
h_A	12	10	121	182	69	50	32	31	21	18	22	21

Reihe: 2001-2005	Mittlere Monatsmittel in m³/s (MQ),l/s.km²(Mq) bzw. -summen in mm (h_A)											
MQ	1.19	1.36	1.56	0.80	0.44	0.32	0.25	0.58	0.45	0.46	0.71	0.69
Mq	27.2	31.2	35.6	18.3	10.1	7.25	5.83	13.4	10.3	10.6	16.1	15.7
h_A	73	76	95	47	27	19	16	36	27	28	42	41
Reihe: 1989-2006	Mittlere Monatsmittel mit Extremwerten in m³/s											
NQ	0.08	0.09	0.08	0.24	0.19	0.13	0.09	.051	.041	0.05	0.12	0.09
NQ_T	0.15	0.10	0.10	0.25	0.24	0.17	0.12	0.05	.044	0.06	0.14	0.12
MNQ_T	0.38	0.49	0.61	0.55	0.34	0.26	0.22	0.19	0.22	0.22	0.32	0.31
NMQ	0.19	0.19	0.43	0.29	0.32	0.26	0.17	0.10	0.06	0.17	0.16	0.26
MQ	0.92	1.10	1.55	0.96	0.51	0.37	0.37	0.37	0.38	0.41	0.63	0.81
HMQ	1.83	3.09	3.44	3.07	1.12	0.85	1.14	2.07	0.99	1.27	1.84	2.15
MHQ	5.85	6.00	7.15	3.13	1.83	2.31	3.27	2.27	2.50	2.16	3.65	5.50
HQ	18.0	13.1	17.1	11.8	8.67	9.93	17.4	19.4	12.7	11.4	12.3	19.6

Jahreswerte in m³/s (Q),l/s.km²(Mq), mm (h_J)									
	Berichtsjahr			Reihe: 2001 - 2005			Reihe: 1989 - 2006		
NQ	0.08	06.03.		.041	11.09.2003		.041	11.09.2003	
NQ_T	0.10	07.03.					.044	09.09.2003	
$MJNQ_T$							0.15		
NJMQ							0.42		1996
MQ,Mq,h_A	0.82	18.7	590	0.73	16.7	526	0.70	15.9	503
HJMQ							1.35		2002
MJHQ							12.5		
HQ	17.1	31.03.		19.4	12.08.2002		19.6	16.12.1989	

NNQ seit 1988: .041 11.09.2003 **HHQ seit** 1988: 26.8 05.12.1988

Berichtsjahr(J)	Überschreitungsdauer der Abflüsse in Tagen											Reihe(R): 2001-2005
m³/s	Tage(J)	Tage(R)	m³/s	Tage(J)	Tage(R)	m³/s	Tage(J)	Tage(R)	m³/s	Tage(J)	Tage(R)	
10000			500			20.0			1.00	53	66.8	
8000			350			16.0			0.80	62	90.6	
6000			250			12.0	2		0.60	95	131.8	
4000			180			9.00	5	1.2	0.40	184	182.2	
3000			140			7.00	8	2.2	0.30	269	239.8	
2000			100			5.00	11	5.8	0.20	318	308.4	
1600			80.0			3.50	14	9.6	0.10	365	353.4	
1200			60.0			2.50	22	13.6	0.06		360.0	
900			40.0			1.80	28	24.8	0.03		365.2	
700			30.0			1.40	33	39.2	0.00			

Im Jän,Feb,Mrz,Apr,Mai,Jun,Jul,Aug,Sep,Okt,Nov,Dez n.erg.W.erm.
Im Jän,Feb,Mrz durch Eis beeinflusst

Nr. 252 Obermühl
Kleine Mühl

Mst.Nr. 204883 Art: Schreibpegel Einzugsgebiet: 200.2 km²

Monat	I	II	III	IV	V	VI	VII	VIII	IX	X	XI	XII
Tag	Tägliche Abflüsse 2006 in m³/s											
1.	2.04	0.85	1.50	43.2	5.73	9.12	2.88	1.96	2.58	1.32	1.21	1.57
2.	1.30	0.84	1.46	34.5	5.23	7.52	2.35	1.83	2.26	1.38	1.09	1.57
3.	1.13	0.84	1.51	30.9	4.58	6.31	2.16	2.21	2.06	1.34	1.16	1.59
4.	1.09	0.85	1.60	29.8	4.41	6.11	2.14	2.78	1.97	1.74	1.16	1.70
5.	1.09	0.87	1.62	22.5	4.04	5.51	2.00	2.21	1.82	1.38	3.05	3.04
6.	1.09	0.82	1.53	19.7	3.83	5.07	1.94	3.78	1.76	1.33	3.25	2.30
7.	1.08	0.79	1.50	17.1	3.67	4.84	3.11	5.67	1.71	1.36	1.97	1.97
8.	0.94	0.76	1.53	15.3	3.27	4.37	4.29	3.15	4.52	1.33	1.61	1.90
9.	1.01	0.79	3.22	14.0	3.12	4.04	2.59	2.34	2.16	1.29	1.49	1.95
10.	1.05	0.79	10.2	13.9	3.11	3.83	2.79	2.08	1.94	1.26	1.43	2.69
11.	1.04	0.79	5.99	14.3	2.86	3.47	2.33	2.17	1.86	1.21	1.48	2.35
12.	1.03	0.79	3.95	12.7	2.71	3.39	4.31	2.16	1.63	1.13	3.75	2.21
13.	1.02	0.79	3.31	12.1	2.63	3.16	2.99	2.15	1.71	1.07	4.84	2.10
14.	1.01	0.78	3.05	15.4	3.47	3.42	3.44	2.02	1.65	1.04	4.22	2.03
15.	1.00	0.78	2.81	14.0	3.07	3.63	2.77	2.08	1.61	1.03	3.26	1.98
16.	0.99	0.84	2.59	13.1	2.70	3.41	2.20	1.94	1.54	1.02	2.68	1.94
17.	0.98	3.30	2.40	12.8	6.10	3.64	2.00	1.78	1.48	1.04	2.37	2.06
18.	0.97	4.27	2.30	10.9	3.66	3.52	1.93	1.64	1.57	1.04	2.22	2.03
19.	0.96	3.01	2.31	9.26	3.46	3.09	1.70	1.56	3.31	1.08	2.08	1.95
20.	0.95	2.47	2.54	8.37	3.08	2.82	1.55	2.23	2.27	1.07	1.99	1.89
21.	0.94	2.21	2.83	7.75	2.85	2.77	1.47	1.80	1.81	1.07	1.91	1.80
22.	0.92	2.10	3.45	7.24	2.70	3.89	1.83	2.24	1.64	1.07	2.56	1.78
23.	0.90	1.99	3.97	6.97	2.51	2.89	1.69	1.85	1.53	1.05	2.48	1.77
24.	0.90	1.85	3.82	6.34	2.54	2.69	1.50	1.68	1.44	1.10	2.09	1.74
25.	0.89	1.84	4.71	5.83	2.43	2.49	1.41	2.15	1.46	1.11	1.92	1.69
26.	0.88	1.71	15.2	5.80	4.04	2.39	1.36	1.74	1.45	1.05	1.84	1.66
27.	0.88	1.55	20.3	10.8	13.0	4.76	1.42	1.94	1.46	1.01	1.77	1.59
28.	0.87	1.48	25.1	7.34	15.4	2.79	1.46	2.81	1.42	1.14	1.72	1.55
29.	0.87		45.6	6.88	9.39	2.49	2.16	3.77	1.38	1.92	1.64	1.66
30.	0.86		35.6	6.36	8.08	6.10	2.17	3.84	1.36	1.71	1.61	1.56
31.	0.86		63.4		7.10		1.62	3.24		1.25		1.81
	Extremwerte in m³/s											
am	04.	27.	06.	25.	25.	22.	02.	09.	04.	05.	04.	20.
NQ	0.22	0.25	0.44	3.82	0.50	0.72	0.31	0.59	0.23	0.27	0.30	0.26
HQ	2.47	5.27	87.3	56.5	28.6	11.3	11.8	9.29	12.8	3.67	6.55	4.17
am	01.	17.	31.	01.	28.	01.	12.	07.	08.	29.	05.	02.
	Monatsmittel in m³/s(MQ),l/s.km²(Mq) bzw.Monatssummen in mm (h_A)											
MQ	1.02	1.46	9.06	14.5	4.67	4.12	2.24	2.41	1.88	1.22	2.20	1.92
Mq	5.09	7.27	45.2	72.5	23.3	20.6	11.2	12.1	9.38	6.11	11.0	9.58
h_A	14	18	121	188	63	53	30	32	24	16	28	25

Reihe: 2001-2005	Mittlere Monatsmittel in m³/s (MQ),l/s.km²(Mq) bzw. -summen in mm (h_A)											
MQ	5.01	6.00	7.01	4.09	2.24	1.63	1.18	2.62	1.91	2.07	3.33	3.15
Mq	25.0	30.0	35.0	20.4	11.2	8.16	5.90	13.1	9.53	10.4	16.6	15.8
h_A	67	73	94	53	30	21	16	35	25	28	43	41
Reihe: 1976-2006	Mittlere Monatsmittel mit Extremwerten in m³/s											
NQ	0.20	0.25	0.44	0.60	0.34	0.24	0.08	0.21	0.15	0.20	0.20	0.13
NQ_T	0.57	0.76	0.87	1.35	0.66	0.25	0.08	0.46	0.35	0.51	0.34	0.45
MNQ_T	2.04	2.48	2.93	2.67	1.59	1.21	1.09	0.97	1.03	1.02	1.39	1.72
NMQ	1.02	1.18	2.34	1.60	1.25	1.13	0.81	0.64	0.55	0.57	0.54	0.97
MQ	4.97	5.17	6.57	4.73	2.54	1.93	1.92	1.88	1.78	1.83	2.68	4.00
HMQ	20.3	13.2	13.0	14.5	4.87	4.12	10.0	8.16	5.15	5.46	9.11	10.5
MHQ	24.2	21.6	24.0	12.1	8.37	6.69	10.3	9.98	8.91	8.04	10.9	20.9
HQ	77.9	51.6	87.3	56.5	28.6	15.7	58.0	89.7	26.6	35.7	40.4	77.1

Jahreswerte in m³/s (Q),l/s.km²(Mq), mm (h_J)									
	Berichtsjahr			Reihe: 2001 - 2005			Reihe: 1976 - 2006		
NQ	0.22	04.01.		0.13	06.12.2005		0.08	12.07.1976	
NQ_T	0.76	08.02.					0.08	11.07.1976	
$MJNQ_T$							0.78		
NJMQ							1.90		2003
MQ,Mq,h_A	3.89	19.4	613	3.33	16.6	524	3.33	16.6	524
HJMQ							5.79		2002
MJHQ							46.0		
HQ	87.3	31.03.		89.7	12.08.2002		89.7	12.08.2002	

NNQ seit 1976: 0.08 12.07.1976 **HHQ seit** 1976: 89.7 12.08.2002

Berichtsjahr(J)	Überschreitungsdauer der Abflüsse in Tagen											Reihe(R): 2001-2005
m³/s	Tage(J)	Tage(R)	m³/s	Tage(J)	Tage(R)	m³/s	Tage(J)	Tage(R)	m³/s	Tage(J)	Tage(R)	
10000			500			20.0	10	4.6	1.00	332	291.6	
8000			350			16.0	12	8.0	0.80	356	322.2	
6000			250			12.0	25	13.6	0.60	365	348.2	
4000			180			9.00	31	26.0	0.40		365.2	
3000			140			7.00	38	39.6	0.30			
2000			100			5.00	54	63.8	0.20			
1600			80.0			3.50	84	104.6	0.10			
1200			60.0	1		2.50	140	145.8	0.06			
900			40.0	3	0.4	1.80	220	194.6	0.03			
700			30.0	6	0.8	1.40	284	236.0	0.00			

Extremwerte beeinflusst
Im Jän,Feb,Mrz nach ergänzten Wasserständen ermittelt
Im Jän,Feb,Mrz durch Eis beeinflusst

Abflüsse

Nr. 253 Vorderanger Große Mühl

Mst.Nr. 204891 Art: Schreibpegel Einzugsgebiet: 125.3 km²

Monat	I	II	III	IV	V	VI	VII	VIII	IX	X	XI	XII
Tag	Tägliche Abflüsse 2006 in m³/s											
1.	0.96	0.97	0.94	23.5	7.33	9.33	3.60	2.10	2.53	1.38	1.25	1.42
2.	0.96	0.97	0.94	20.3	6.47	8.33	2.79	2.12	2.22	1.38	1.21	1.44
3.	0.97	0.97	0.94	21.2	6.42	6.00	2.46	2.37	2.08	1.36	1.23	1.44
4.	0.97	0.97	0.93	19.6	6.42	5.47	2.32	2.76	2.04	1.77	1.23	1.53
5.	0.97	0.97	0.92	15.4	5.84	4.87	2.20	2.60	1.95	1.44	2.34	3.45
6.	0.98	0.97	0.91	12.2	5.17	4.41	2.15	8.77	1.88	1.41	2.79	2.26
7.	0.98	0.96	0.93	10.9	4.69	4.16	2.44	11.3	1.83	1.37	1.75	1.85
8.	0.97	0.96	0.88	10.6	4.42	3.91	2.31	3.66	1.82	1.39	1.46	1.73
9.	0.99	0.95	0.89	10.6	4.18	3.65	3.14	2.61	1.76	1.34	1.61	1.74
10.	0.97	0.95	1.76	12.1	4.02	3.49	2.46	2.32	1.71	1.31	1.67	2.66
11.	0.97	0.94	2.16	12.6	3.67	3.26	2.07	2.52	1.63	1.28	1.46	2.14
12.	0.96	0.93	1.75	9.41	3.42	3.09	2.31	2.30	1.62	1.28	3.15	1.89
13.	0.96	0.93	1.46	9.36	3.31	2.93	2.31	2.26	1.64	1.27	3.21	1.82
14.	0.96	0.92	1.34	16.5	3.40	2.78	1.98	2.09	1.63	1.27	5.55	1.75
15.	0.96	0.91	1.24	16.5	3.25	2.70	1.89	2.26	1.57	1.27	3.82	1.68
16.	0.96	0.92	1.19	16.5	3.17	2.61	1.81	2.20	1.53	1.26	2.31	1.63
17.	0.96	0.97	1.16	17.4	7.38	3.24	1.76	1.95	1.49	1.23	1.91	1.74
18.	0.96	1.17	1.15	15.5	3.91	2.68	1.71	1.85	1.49	1.25	1.74	1.71
19.	0.96	1.03	1.12	13.8	4.31	2.45	1.65	1.75	2.10	1.24	1.71	1.62
20.	0.96	0.99	1.16	12.4	3.36	2.33	1.63	1.75	1.69	1.23	1.61	1.58
21.	0.96	0.99	1.21	12.2	3.04	2.26	1.58	1.72	1.54	1.23	1.65	1.54
22.	0.96	0.97	1.44	12.5	2.79	2.42	1.66	2.05	1.46	1.22	2.31	1.54
23.	0.96	0.96	1.61	13.6	2.62	2.24	1.61	1.87	1.44	1.21	2.18	1.48
24.	0.96	0.96	1.49	13.1	2.63	2.14	1.69	1.73	1.43	1.23	1.80	1.47
25.	0.96	0.95	1.64	12.3	2.60	2.04	1.58	1.94	1.42	1.25	1.65	1.45
26.	0.96	0.95	6.06	12.0	4.84	2.05	1.48	1.76	1.43	1.20	1.62	1.42
27.	0.96	0.95	11.6	13.9	25.9	4.33	1.51	1.83	1.44	1.19	1.54	1.42
28.	0.96	0.95	14.5	12.9	23.7	2.29	1.47	2.94	1.42	1.29	1.48	1.42
29.	0.96		22.8	11.6	12.9	4.35	2.18	6.20	1.40	1.54	1.47	1.40
30.	0.97		16.4	8.95	10.8	14.3	1.87	4.32	1.37	1.43	1.44	1.37
31.	0.97		31.6		8.69		1.61	3.37		1.26		1.50
	Extremwerte in m³/s											
am	25.	15.	19.	30.	23.	26.	28.	24.	30.	27.	01.	28.
NQ	0.96	0.91	0.81	8.27	2.51	1.91	1.40	1.57	1.35	1.04	1.21	1.15
HQ	0.99	1.25	43.7	34.4	49.4	21.5	5.99	15.3	3.18	2.38	6.38	4.32
am	09.	18.	31.	01.	27.	30.	09.	07.	19.	04.	14.	05.
	Monatsmittel in m³/s(MQ),l/s.km²(Mq) bzw.Monatssummen in mm (h_A)											
MQ	0.97	0.96	4.33	14.0	6.28	4.00	2.04	2.94	1.69	1.32	2.00	1.71
Mq	7.70	7.69	34.5	112	50.1	32.0	16.3	23.5	13.4	10.5	16.0	13.7
h_A	21	19	92	289	134	83	44	63	35	28	41	35

Reihe: 2001-2005	Mittlere Monatsmittel in m³/s (MQ),l/s.km²(Mq) bzw. -summen in mm (h_A)											
MQ	3.64	3.94	5.93	4.14	2.21	1.76	1.36	2.19	2.16	2.27	2.82	2.53
Mq	29.0	31.4	47.3	33.1	17.6	14.1	10.8	17.5	17.3	18.1	22.5	20.2
h_A	78	76	127	86	47	37	29	47	45	49	58	52
Reihe: 1966-2006	Mittlere Monatsmittel mit Extremwerten in m³/s											
NQ	0.59	0.64	0.78	1.19	0.94	0.83	0.56	0.44	0.43	0.44	0.53	0.60
NQ_T	0.83	0.83	0.83	1.32	1.12	0.95	0.73	0.48	0.46	0.48	0.66	0.62
MNQ_T	1.69	1.84	2.21	3.19	1.89	1.43	1.33	1.20	1.18	1.23	1.43	1.54
NMQ	0.97	0.96	1.27	1.60	1.36	1.21	0.96	0.66	0.55	0.85	0.72	0.96
MQ	3.19	3.18	4.90	5.50	3.11	2.30	2.26	1.98	1.88	1.98	2.40	3.14
HMQ	10.4	8.80	13.0	14.0	10.7	5.03	7.82	6.76	4.68	5.40	8.13	12.2
MHQ	14.5	13.5	19.3	14.0	9.30	10.2	10.0	9.22	8.18	8.40	10.3	17.2
HQ	43.5	46.0	48.7	38.1	49.4	23.7	35.4	65.9	43.1	38.7	35.4	48.7

Jahreswerte in m³/s (Q),l/s.km²(Mq), mm (h_A)									
	Berichtsjahr			Reihe: 2001 - 2005			Reihe: 1966 - 2006		
NQ	0.81	19.03.		0.43	21.09.2003		0.43	21.09.2003	
NQ_T	0.88	08.03.					0.46	21.09.2003	
$MJNQ_T$							0.96		
NJMQ							1.61		1972
MQ,Mq,h_A	3.52	28.1	886	2.90	23.1	729	2.98	23.8	751
HJMQ							4.78		1974
MJHQ							33.0		
HQ	49.4	27.05.		65.9	12.08.2002		65.9	12.08.2002	
NNQ seit 1966:	0.43	21.09.2003		**HHQ seit** 1966:	65.9	12.08.2002			

Berichtsjahr(J)	Überschreitungsdauer der Abflüsse in Tagen					Reihe(R): 2001-2005					
m³/s	Tage(J)	Tage(R)	m³/s	Tage(J)	Tage(R)	m³/s	Tage(J)	Tage(R)	m³/s	Tage(J)	Tage(R)
10000			**500**			**20.0**	7	1.8	**1.00**	299	307.8
8000			**350**			**16.0**	13	4.6	**0.80**	365	343.0
6000			**250**			**12.0**	31	9.8	**0.60**		356.6
4000			**180**			**9.00**	41	17.2	**0.40**		365.2
3000			**140**			**7.00**	47	27.4	**0.30**		
2000			**100**			**5.00**	57	47.6	**0.20**		
1600			**80.0**			**3.50**	76	80.6	**0.10**		
1200			**60.0**			**2.50**	110	124.4	**0.06**		
900			**40.0**			**1.80**	169	197.2	**0.03**		
700			**30.0**	1	0.4	**1.40**	257	247.4	**0.00**		

Im Jän,Feb,Mrz,Dez durch Eis beeinflusst
Im Jän,Feb,Mrz,Sep,Dez nach ergänzten Wasserständen ermittelt

Nr. 255 Furtmühle Große Mühl

Mst.Nr. 204917 Art: Schreibpegel Einzugsgebiet: 256.4 km²

Monat	I	II	III	IV	V	VI	VII	VIII	IX	X	XI	XII
Tag	Tägliche Abflüsse 2006 in m³/s											
1.	1.58	1.61	1.65	42.4	14.8	17.0	9.27	3.43	5.77	2.32	1.74	2.41
2.	1.58	1.61	1.65	39.8	13.4	16.2	7.01	4.20	4.95	2.35	1.76	2.32
3.	1.58	1.61	1.65	39.8	13.2	13.2	5.92	4.27	4.62	2.31	1.73	2.30
4.	1.58	1.62	1.65	38.3	13.3	12.4	5.45	5.92	4.50	3.07	1.79	2.50
5.	1.58	1.62	1.65	31.6	12.6	11.3	5.20	4.89	4.27	2.62	3.16	6.27
6.	1.58	1.62	1.66	23.7	11.5	10.4	4.88	13.3	3.99	2.44	5.60	4.76
7.	1.58	1.62	1.66	19.7	10.7	9.79	5.88	19.2	3.70	2.34	3.12	3.45
8.	1.59	1.62	1.66	18.4	10.1	9.14	7.86	9.37	3.66	2.35	2.42	3.10
9.	1.59	1.62	1.65	18.2	9.55	8.44	7.77	6.37	3.45	2.25	2.37	3.04
10.	1.59	1.62	3.93	19.1	9.16	7.98	7.43	5.49	3.29	2.18	2.78	5.16
11.	1.59	1.62	7.76	21.9	8.34	7.35	5.40	5.95	3.11	2.14	2.22	4.30
12.	1.59	1.62	6.41	16.7	7.62	6.87	5.29	5.46	3.04	2.09	5.18	3.58
13.	1.59	1.62	5.39	15.7	7.24	6.42	5.69	5.44	2.95	2.07	5.95	3.36
14.	1.59	1.63	4.79	24.6	7.84	6.19	4.63	4.85	2.90	2.13	10.2	3.21
15.	1.59	1.63	4.26	27.9	7.37	5.80	4.28	5.11	2.84	2.06	8.43	3.06
16.	1.59	1.63	3.81	26.6	6.74	5.50	3.96	5.03	2.78	2.13	4.90	2.86
17.	1.60	1.63	3.52	29.8	13.9	6.46	3.77	4.32	2.72	2.02	3.71	3.06
18.	1.60	2.20	3.35	26.5	8.95	5.53	3.59	3.91	2.72	2.00	3.19	3.08
19.	1.60	2.24	3.06	23.1	9.16	5.00	3.38	3.63	4.26	2.09	3.03	2.85
20.	1.60	2.02	2.91	20.2	7.50	4.55	3.21	4.88	3.46	1.99	2.85	2.72
21.	1.60	1.86	2.76	19.6	6.75	4.36	3.04	3.78	2.91	1.96	2.74	2.68
22.	1.60	1.94	3.09	20.2	6.14	5.27	3.18	4.55	2.72	1.85	3.85	2.65
23.	1.60	1.76	3.89	22.5	5.60	4.45	3.00	4.23	2.58	1.77	4.46	2.61
24.	1.60	1.71	3.59	22.1	5.56	4.14	3.12	3.70	2.48	1.77	3.34	2.52
25.	1.60	1.69	3.75	20.9	5.45	3.75	3.04	4.25	2.44	1.79	2.88	2.50
26.	1.61	1.67	10.5	21.8	8.23	3.72	2.75	3.75	2.46	1.71	2.72	2.41
27.	1.61	1.65	19.0	27.6	39.4	8.91	2.77	3.65	2.49	1.65	2.61	2.54
28.	1.61	1.65	26.7	23.5	38.7	4.92	2.74	5.65	2.43	1.82	2.56	4.25
29.	1.61		40.5	21.5	24.6	7.51	4.23	10.9	2.39	2.17	2.51	2.52
30.	1.61		34.7	16.9	19.4	26.3	4.19	8.71	2.32	2.39	2.50	2.26
31.	1.61		42.5		17.0		2.99	7.72		1.89		2.44
	Extremwerte in m³/s											
am	01.	01.	10.	13.	25.	25.	28.	19.	23.	28.	01.	27.
NQ	1.58	1.61	1.64	14.7	5.01	1.85	1.73	1.32	1.77	0.94	1.13	0.93
HQ	1.61	2.51	47.5	46.3	54.4	37.2	14.3	22.7	6.51	5.02	11.1	8.22
am	31.	18.	31.	01.	27.	30.	09.	07.	01.	04.	14.	05.
	Monatsmittel in m³/s(MQ),l/s.km²(Mq) bzw.Monatssummen in mm (h_A)											
MQ	1.59	1.71	8.23	24.7	12.3	8.30	4.67	6.00	3.27	2.12	3.54	3.12
Mq	6.22	6.68	32.1	96.2	47.8	32.4	18.2	23.4	12.8	8.27	13.8	12.2
h_A	17	16	86	249	128	84	49	63	33	22	36	32

Reihe: 2001-2005	Mittlere Monatsmittel in m³/s (MQ),l/s.km²(Mq) bzw. -summen in mm (h_A)											
MQ	7.10	8.30	11.5	8.50	4.39	3.23	2.63	4.55	4.09	4.17	5.10	4.79
Mq	27.7	32.4	44.8	33.1	17.1	12.6	10.3	17.7	15.9	16.3	19.9	18.7
h_A	74	78	120	86	46	33	27	48	41	44	52	48
Reihe: 1951-2006	Mittlere Monatsmittel mit Extremwerten in m³/s											
NQ	0.56	0.67	0.75	1.59	1.05	0.78	0.33	0.20	0.12	0.23	.000	0.18
NQ_T	0.75	0.84	0.75	2.22	1.60	1.34	1.02	0.88	0.68	0.61	0.66	0.75
MNQ_T	3.14	3.61	4.31	6.10	3.73	2.69	2.40	2.12	1.98	2.05	2.46	2.80
NMQ	1.59	1.10	2.10	2.86	2.23	2.39	1.70	1.21	1.01	1.04	0.99	1.14
MQ	5.71	5.99	8.89	9.69	6.13	4.63	4.33	3.73	3.25	3.43	4.13	5.54
HMQ	19.7	18.5	21.6	24.7	18.7	13.3	15.4	14.6	9.17	9.77	13.0	22.5
MHQ	21.5	20.8	30.8	21.2	14.3	16.5	15.2	13.3	11.0	11.7	14.6	23.0
HQ	66.5	61.9	84.9	47.5	54.4	56.0	52.2	94.9	58.3	56.4	54.2	76.1

Jahreswerte in m³/s (Q),l/s.km²(Mq), mm (h_A)									
	Berichtsjahr			Reihe: 2001 - 2005			Reihe: 1951 - 2006		
NQ	0.93	27.12.		0.57	10.11.2003		.000	14.11.1983	
NQ_T	1.58	01.01.					0.61	10.10.1951	
$MJNQ_T$							1.47		
NJMQ							3.11		1972
MQ,Mq,h_A	6.63	25.9	815	5.66	22.1	696	5.45	21.3	670
HJMQ							9.39		2002
MJHQ							47.8		
HQ	54.4	27.05.		94.9	12.08.2002		94.9	12.08.2002	
NNQ seit 1951:	.000	14.11.1983		**HHQ seit** 1951:	94.9	12.08.2002			

Berichtsjahr(J)	Überschreitungsdauer der Abflüsse in Tagen					Reihe(R): 2001-2005					
m³/s	Tage(J)	Tage(R)	m³/s	Tage(J)	Tage(R)	m³/s	Tage(J)	Tage(R)	m³/s	Tage(J)	Tage(R)
10000			**500**			**20.0**	30	10.6	**1.00**		359.2
8000			**350**			**16.0**	43	17.2	**0.80**		365.2
6000			**250**			**12.0**	53	33.4	**0.60**		
4000			**180**			**9.00**	68	63.2	**0.40**		
3000			**140**			**7.00**	89	89.4	**0.30**		
2000			**100**			**5.00**	128	130.6	**0.20**		
1600			**80.0**			**3.50**	182	195.2	**0.10**		
1200			**60.0**		0.6	**2.50**	248	254.2	**0.06**		
900			**40.0**	3	1.4	**1.80**	293	307.8	**0.03**		
700			**30.0**	10	3.8	**1.40**	365	347.6	**0.00**		

Extremwerte beeinflusst
Im Jän,Feb,Mrz nach ergänzten Wasserständen ermittelt
Im Jän,Feb,Mrz durch Eis beeinflusst

Nr. 256 Hartmannsdorf Steinerne Mühl

Mst.Nr. 204925 Art: Schreibpegel Einzugsgebiet: 137.9 km²

Monat	I	II	III	IV	V	VI	VII	VIII	IX	X	XI	XII
Tag	Tägliche Abflüsse 2006 in m³/s											
1.	0.84	0.85	0.84	32.1	4.32	4.19	3.09	1.40	1.77	0.97	0.82	0.82
2.	0.84	0.86	0.84	26.0	3.79	3.88	2.42	1.50	1.58	0.98	0.81	0.78
3.	0.84	0.86	0.85	24.7	3.45	3.41	2.05	1.48	1.49	0.99	0.81	0.79
4.	0.84	0.86	0.85	25.3	3.20	3.67	1.86	2.45	1.43	0.99	0.82	0.80
5.	0.84	0.86	0.85	18.2	2.97	3.54	1.70	1.52	1.37	0.98	0.99	1.13
6.	0.84	0.86	0.85	13.1	2.75	3.18	1.67	5.54	1.33	0.94	1.42	1.06
7.	0.84	0.86	0.86	10.5	2.62	3.04	1.73	9.01	1.30	0.92	1.08	0.94
8.	0.84	0.86	0.86	9.45	2.50	2.87	1.72	5.52	2.75	0.95	0.94	0.90
9.	0.84	0.86	0.87	9.04	2.36	2.70	1.61	3.18	1.60	0.91	0.87	0.90
10.	0.84	0.86	0.95	9.35	2.39	2.57	1.58	2.64	1.43	0.88	0.87	1.15
11.	0.84	0.86	1.43	9.18	2.23	2.40	1.56	2.63	1.36	0.88	0.85	1.09
12.	0.84	0.86	1.20	7.64	2.09	2.27	1.63	2.52	1.32	0.86	1.23	1.00
13.	0.84	0.86	1.05	7.34	1.98	2.17	1.78	2.66	1.28	0.86	1.45	0.94
14.	0.84	0.86	1.00	9.75	2.44	2.08	1.64	2.27	1.23	0.82	1.58	0.88
15.	0.84	0.86	0.98	10.1	2.40	1.99	1.54	2.19	1.21	0.84	1.35	0.88
16.	0.84	0.86	0.97	9.77	2.09	1.91	1.36	2.04	1.17	0.84	1.11	0.85
17.	0.85	0.86	0.97	10.6	4.69	1.86	1.30	1.87	1.16	0.82	1.01	0.85
18.	0.85	1.03	0.99	9.40	2.94	1.78	1.24	1.75	1.17	0.80	0.93	0.89
19.	0.85	0.98	1.02	8.50	2.61	1.70	1.20	1.65	1.29	0.83	0.91	0.84
20.	0.85	0.92	1.09	7.55	2.34	1.62	1.16	1.85	1.25	0.84	0.91	0.80
21.	0.85	0.89	1.25	6.98	2.18	1.58	1.11	1.68	1.14	0.78	0.88	0.84
22.	0.85	0.88	1.49	6.59	2.05	1.74	1.18	1.84	1.12	0.81	0.98	0.82
23.	0.85	0.84	1.62	6.41	1.88	1.60	1.19	1.70	1.08	0.80	1.10	0.78
24.	0.85	0.84	1.58	6.13	1.85	1.52	1.10	1.57	1.04	0.78	0.99	0.79
25.	0.85	0.84	1.69	5.51	1.82	1.45	1.06	1.68	1.01	0.81	0.91	0.79
26.	0.85	0.84	3.51	5.37	2.15	1.41	1.01	1.55	1.05	0.80	0.86	0.75
27.	0.85	0.84	7.03	5.79	6.12	3.57	1.04	1.54	1.01	0.77	0.87	0.78
28.	0.85	0.84	10.9	5.47	6.42	1.95	1.04	1.77	1.02	0.80	0.85	1.33
29.	0.85		22.6	5.30	4.25	2.05	1.65	2.16	0.99	0.91	0.83	1.13
30.	0.85		18.7	4.91	4.11	7.14	1.56	2.36	0.96	0.94	0.85	0.87
31.	0.85		36.5		4.42		1.21	2.18		0.82		0.87
	Extremwerte in m³/s											
am	01.	23.	02.	30.	25.	25.	26.	02.	07.	24.	04.	30.
NQ	0.84	0.84	0.84	4.62	1.77	1.28	0.90	1.14	0.89	0.54	0.66	0.55
HQ	0.85	1.15	56.3	45.1	9.41	10.8	3.98	11.7	5.17	1.11	1.88	1.69
am	31.	18.	31.	01.	28.	30.	01.	07.	08.	29.	14.	28.
	Monatsmittel in m³/s(MQ),l/s.km²(Mq) bzw.Monatssummen in mm (h_A)											
MQ	0.84	0.87	4.07	10.9	3.01	2.56	1.52	2.44	1.30	0.87	1.00	0.90
Mq	6.13	6.31	29.5	78.8	21.8	18.6	11.0	17.7	9.41	6.30	7.22	6.56
h_A	16	15	79	204	59	48	29	47	24	17	19	17

Reihe: 2001-2005	Mittlere Monatsmittel in m³/s (MQ),l/s.km²(Mq) bzw. -summen in mm (h_A)											
MQ	2.72	3.20	4.47	3.26	1.63	1.27	1.07	3.02	1.54	1.57	1.82	1.72
Mq	19.7	23.2	32.4	23.7	11.8	9.20	7.73	21.9	11.1	11.4	13.2	12.4
h_A	53	56	87	61	32	24	21	59	29	31	34	32
Reihe: 1956-2006	Mittlere Monatsmittel mit Extremwerten in m³/s											
NQ	0.30	0.35	0.56	0.76	0.57	0.21	0.33	0.15	0.10	0.19	0.12	0.32
NQ_T	0.60	0.54	0.56	0.78	0.69	0.54	0.41	0.37	0.32	0.33	0.33	0.45
MNQ_T	1.24	1.39	1.67	2.07	1.32	1.05	0.95	0.88	0.84	0.83	1.00	1.08
NMQ	0.60	0.70	0.94	1.15	0.88	0.84	0.60	0.48	0.38	0.40	0.49	0.62
MQ	2.10	2.34	3.45	3.56	2.15	2.01	1.75	1.80	1.33	1.30	1.48	2.02
HMQ	7.08	6.99	8.22	10.9	5.62	6.96	5.56	11.4	3.23	3.62	4.42	7.75
MHQ	7.51	7.74	12.2	8.46	5.53	8.69	6.87	9.42	4.66	3.71	4.20	7.60
HQ	29.7	27.0	56.3	45.1	30.0	35.0	53.3	174	24.4	12.2	13.5	33.0

Jahreswerte in m³/s (Q),l/s.km²(Mq), mm (h_A)									
	Berichtsjahr			Reihe: 2001 - 2005			Reihe: 1956 - 2006		
NQ	0.54	24.10.		0.12	19.09.2003		0.10	10.09.1983	
NQ_T	0.75	26.12.					0.32	28.09.2003	
$MJNQ_T$							0.66		
NJMQ							1.12		1969
MQ,Mq,h_A	2.52	18.3	576	2.26	16.4	517	2.10	15.3	481
HJMQ							4.09		2002
MJHQ							24.4		
HQ	56.3	31.03.		174	12.08.2002		174	12.08.2002	
NNQ seit 1956:	0.10	10.09.1983		HHQ seit 1956:	174	12.08.2002			

Berichtsjahr(J)	Überschreitungsdauer der Abflüsse in Tagen											Reihe(R): 2001-2005
m³/s	Tage(J)	Tage(R)	m³/s	Tage(J)	Tage(R)	m³/s	Tage(J)	Tage(R)	m³/s	Tage(J)	Tage(R)	
10000			500			20.0	6	1.2	1.00	215	259.2	
8000			350			16.0	8	2.0	0.80	355	309.6	
6000			250			12.0	9	3.6	0.60	365	336.6	
4000			180			9.00	21	7.4	0.40		358.6	
3000			140			7.00	27	13.8	0.30		365.2	
2000			100			5.00	40	27.6	0.20			
1600			80.0			3.50	53	59.6	0.10			
1200			60.0		0.4	2.50	74	96.2	0.06			
900			40.0		0.6	1.80	111	144.0	0.03			
700			30.0	2	0.6	1.40	160	193.0	0.00			

Im Jän,Feb,Mrz durch Eis beeinflusst
Im Jän,Feb,Mrz,Sep,Okt nach ergänzten Wasserständen ermittelt

Nr. 257 Teufelmühle Große Mühl

Mst.Nr. 204933 Art: Schreibpegel Einzugsgebiet: 453.5 km²

Monat	I	II	III	IV	V	VI	VII	VIII	IX	X	XI	XII
Tag	Tägliche Abflüsse 2006 in m³/s											
1.	2.77	2.86	2.95	77.7	22.1	22.4	13.8	5.73	8.34	3.95	3.14	3.92
2.	2.77	2.86	2.96	65.5	19.9	21.8	10.6	6.53	7.32	4.00	3.07	3.79
3.	2.78	2.87	2.96	64.7	19.1	17.9	9.09	6.53	6.92	3.99	3.08	3.77
4.	2.78	2.87	2.96	63.5	18.8	17.4	8.26	9.45	6.69	4.62	3.18	3.94
5.	2.78	2.87	2.97	51.1	17.8	16.2	7.65	7.13	6.40	4.33	4.39	7.62
6.	2.79	2.88	2.97	40.0	16.4	14.8	7.43	19.2	6.10	4.03	7.67	6.57
7.	2.79	2.88	2.97	33.9	15.3	13.9	8.38	29.4	5.79	3.90	5.17	5.19
8.	2.79	2.88	2.98	31.3	14.5	13.2	10.1	16.6	7.60	3.95	4.16	4.80
9.	2.79	2.88	2.97	30.6	13.7	12.2	9.35	10.7	6.00	3.79	3.87	4.75
10.	2.80	2.89	4.76	31.4	13.3	11.7	9.73	9.14	5.64	3.60	4.34	6.84
11.	2.80	2.89	11.5	34.3	12.3	10.9	7.56	9.55	5.43	3.56	3.74	6.14
12.	2.80	2.89	9.14	28.1	11.3	10.3	7.45	8.97	5.27	3.51	6.34	5.38
13.	2.81	2.90	7.53	26.5	10.8	9.74	8.13	9.21	5.14	3.43	7.64	5.12
14.	2.81	2.90	6.58	35.9	12.0	9.46	7.07	8.14	5.01	3.47	11.3	4.87
15.	2.81	2.90	6.17	40.2	11.7	8.97	6.65	8.18	4.89	3.41	10.2	4.73
16.	2.81	2.90	5.84	38.3	10.4	8.57	6.07	7.95	4.73	3.46	6.60	4.52
17.	2.82	2.91	5.61	42.0	20.8	9.28	5.77	7.10	4.65	3.33	5.35	4.69
18.	2.82	3.47	5.39	38.3	13.3	8.45	5.56	6.63	4.65	3.28	4.80	4.77
19.	2.82	3.88	5.24	34.8	12.7	7.79	5.33	6.21	6.22	3.42	4.59	4.52
20.	2.83	3.39	5.19	31.3	10.9	7.28	5.16	7.82	5.63	3.33	4.46	4.29
21.	2.83	3.20	5.13	30.0	9.97	7.06	4.99	6.49	4.87	3.18	4.41	4.26
22.	2.83	3.50	5.41	30.0	9.27	8.08	5.45	7.21	4.63	3.33	5.36	4.21
23.	2.84	3.11	7.74	31.7	8.53	7.15	5.18	6.86	4.42	3.00	6.32	4.12
24.	2.84	2.97	7.17	31.0	8.43	6.73	4.98	6.22	4.25	2.97	5.15	4.03
25.	2.84	2.94	7.43	29.3	8.27	6.32	5.00	6.84	4.18	3.13	4.64	3.99
26.	2.84	2.95	15.8	29.6	10.4	6.12	4.50	6.23	4.23	2.99	4.37	3.86
27.	2.85	2.95	30.1	36.2	46.3	14.6	4.59	6.11	4.26	2.93	4.22	3.62
28.	2.85	2.95	41.2	31.7	44.4	8.30	4.60	8.01	4.17	3.15	4.16	4.53
29.	2.85		64.2	30.1	30.2	8.92	6.98	13.2	4.12	3.62	4.02	4.25
30.	2.86		56.8	25.3	24.6	34.0	6.76	11.6	3.96	4.09	4.06	4.19
31.	2.86		85.1		22.8		5.14	10.7		3.42		4.03
	Extremwerte in m³/s											
am	01.	01.	10.	30.	16.	25.	12.	14.	16.	05.	04.	27.
NQ	2.77	2.86	2.91	23.7	3.85	1.25	1.41	2.75	1.55	0.98	1.33	1.84
HQ	2.86	4.40	116	104	76.7	44.0	19.1	34.6	10.3	8.22	14.9	9.43
am	31.	19.	31.	01.	27.	30.	01.	07.	08.	05.	14.	05.
	Monatsmittel in m³/s(MQ),l/s.km²(Mq) bzw.Monatssummen in mm (h_A)											
MQ	2.81	3.01	13.7	38.1	16.8	12.0	7.01	9.34	5.38	3.55	5.13	4.69
Mq	6.21	6.64	30.3	84.1	37.0	26.4	15.5	20.6	11.9	7.84	11.3	10.3
h_A	17	16	81	218	99	68	41	55	31	21	29	27

Reihe: 2001-2005	Mittlere Monatsmittel in m³/s (MQ),l/s.km²(Mq) bzw. -summen in mm (h_A)											
MQ	10.9	12.8	17.6	13.5	6.87	4.92	4.04	7.59	6.12	6.40	7.77	7.24
Mq	24.0	28.2	38.8	29.7	15.2	10.9	8.90	16.7	13.5	14.1	17.1	16.0
h_A	64	68	104	77	41	28	24	45	35	38	44	41
Reihe: 1951-2006	Mittlere Monatsmittel mit Extremwerten in m³/s											
NQ	0.63	1.03	0.58	0.64	0.51	0.24	0.56	0.35	0.37	0.40	0.45	0.33
NQ_T	1.09	1.16	1.80	3.50	2.43	1.80	1.40	1.34	1.17	1.20	1.09	1.09
MNQ_T	4.95	5.54	6.71	9.56	5.63	4.11	3.86	3.53	3.19	3.31	3.91	4.27
NMQ	2.15	1.43	3.70	4.52	3.37	3.27	2.61	1.94	1.51	1.44	1.69	1.65
MQ	9.02	9.41	14.2	15.1	9.39	7.48	7.10	6.32	5.21	5.46	6.36	8.70
HMQ	32.5	28.4	31.1	38.1	28.6	24.1	24.4	24.6	12.9	15.0	18.4	34.8
MHQ	31.2	31.0	46.6	31.4	22.3	26.3	23.9	21.9	17.5	17.3	20.5	33.7
HQ	104	118	124	104	76.7	77.0	105	155	64.5	65.0	69.0	114

Jahreswerte in m³/s (Q),l/s.km²(Mq), mm (h_A)									
	Berichtsjahr			Reihe: 2001 - 2005			Reihe: 1951 - 2006		
NQ	0.98	05.10.		0.33	08.12.2003		0.24	05.06.1998	
NQ_T	2.77	01.01.					1.09	26.11.1953	
$MJNQ_T$							2.34		
NJMQ							5.05		1972
MQ,Mq,h_A	10.1	22.3	705	8.76	19.3	609	8.64	19.1	601
HJMQ							14.6		2002
MJHQ							71.3		
HQ	116	31.03.		155	12.08.2002		155	12.08.2002	
NNQ seit 1951:	0.24	05.06.1998		HHQ seit 1951:	155	12.08.2002			

Berichtsjahr(J)	Überschreitungsdauer der Abflüsse in Tagen											Reihe(R): 2001-2005
m³/s	Tage(J)	Tage(R)	m³/s	Tage(J)	Tage(R)	m³/s	Tage(J)	Tage(R)	m³/s	Tage(J)	Tage(R)	
10000			500			20.0	46	30.4	1.00		365.2	
8000			350			16.0	56	47.8	0.80			
6000			250			12.0	72	80.6	0.60			
4000			180			9.00	102	109.6	0.40			
3000			140			7.00	142	152.4	0.30			
2000			100		0.4	5.00	203	217.6	0.20			
1600			80.0	1	0.6	3.50	278	279.2	0.10			
1200			60.0	6	1.2	2.50	365	333.4	0.06			
900			40.0	14	4.0	1.80		355.4	0.03			
700			30.0	34	11.0	1.40		361.6	0.00			

Extremwerte beeinflusst
Im Jän,Feb,Mrz,Dez durch Eis beeinflusst
Im Jän,Feb,Mrz nach ergänzten Wasserständen ermittelt

Abflüsse

Nr. 258 Wehrstelle KW Aschach Donau

Mst.Nr. 207035 Art: Lattenpegel Einzugsgebiet: 78190.0 km²

Monat	I	II	III	IV	V	VI	VII	VIII	IX	X	XI	XII
Tag	Tägliche Abflüsse 2006 in m³/s											
1.	666	626	836	3913	2666	3114	1908	1077	1936	774	731	776
2.	818	657	804	3612	2256	2869	1655	1159	1637	793	753	702
3.	936	642	819	3596	2116	2640	1490	1239	1417	825	773	718
4.	876	660	837	3338	2022	2494	1486	1782	1321	1034	760	693
5.	834	579	873	3018	2060	2486	1460	1843	1316	1334	787	824
6.	769	562	946	2804	2010	2129	1395	1859	1290	1323	815	851
7.	760	664	885	2530	1857	2025	1584	3059	1208	1114	802	862
8.	719	644	834	2326	1783	1873	1637	2791	1267	1006	825	806
9.	740	713	1020	2152	1798	1752	1487	2447	1297	945	778	828
10.	772	710	2111	2033	1762	1668	1536	2090	1114	942	995	981
11.	734	698	2719	2327	1709	1576	1436	1990	1051	915	862	947
12.	672	651	2828	2470	1645	1525	1400	1737	1001	844	985	992
13.	682	583	2432	2459	1604	1618	1415	1617	1017	862	1231	896
14.	652	648	1850	2303	1650	1722	1329	1521	976	790	1206	863
15.	609	645	1516	2367	1753	1746	1269	1560	977	793	1525	815
16.	573	688	1349	2434	1759	1700	1156	1399	949	728	1222	793
17.	599	1329	1234	2611	2016	1860	1058	1345	873	763	1130	749
18.	644	1842	1133	2552	2234	1862	1098	1277	880	796	1002	800
19.	721	1701	1035	2524	2689	1918	1065	1250	1593	750	899	783
20.	785	1532	1042	2387	2724	2098	1055	1157	1485	728	889	820
21.	731	1470	1187	2265	2456	2060	1048	1168	1235	752	896	755
22.	685	1421	1340	2204	2118	2066	1078	1172	1153	679	960	738
23.	688	1277	1669	2215	2085	2529	979	1226	1028	672	1027	682
24.	742	1173	1690	2186	1944	2176	994	1183	904	708	901	658
25.	694	1009	1797	2259	1780	1875	1005	1441	865	765	929	636
26.	676	928	2749	2215	1668	1825	987	1270	892	735	846	641
27.	670	877	3389	2414	2119	1867	1006	1134	920	687	827	636
28.	667	858	3908	2563	2658	1920	1016	1173	983	723	789	615
29.	609		4721	3039	3113	2060	1069	1389	923	673	792	639
30.	600		4155	2988	3095	2368	1096	1679	838	815	763	633
31.	621		4209		3071		1094	2029		777		627
	Extremwerte in m³/s											
am	18.	06.	02.	10.	13.	12.	24.	01.	30.	23.	10.	31.
NQ	543	522	746	1974	1556	1474	897	1010	779	621	686	571
HQ	967	1951	4992	4301	3313	3263	2201	3992	2174	1471	1732	1105
am	03.	18.	29.	01.	19.	01.	01.	07.	19.	06.	15.	12.
	Monatsmittel in m³/s(MQ),l/s.km²(Mq) bzw.Monatssummen in mm (h_A)											
MQ	708	921	1868	2603	2136	2047	1267	1583	1145	840	923	766
Mq	9.05	11.8	23.9	33.3	27.3	26.2	16.2	20.2	14.6	10.7	11.8	9.80
h_A	24	28	64	86	73	68	43	54	38	29	31	25
Reihe: 2001-2005	Mittlere Monatsmittel in m³/s (MQ),l/s.km²(Mq) bzw. -summen in mm (h_A)											
MQ	1317	1309	1680	1250	1374	1342	1171	1316	1118	1020	1001	951
Mq	16.8	16.7	21.5	16.0	17.6	17.2	15.0	16.8	14.3	13.0	12.8	12.2
h_A	45	40	58	41	47	44	40	45	37	35	33	32
Reihe: 1977-2006	Mittlere Monatsmittel mit Extremwerten in m³/s											
NQ	480	522	563	674	700	930	741	574	526	580	460	532
NQ_T	551	562	600	687	722	948	761	649	582	623	577	536
MNQ_T	809	865	989	1232	1326	1365	1231	1031	882	801	791	783
NMQ	701	723	866	804	1096	1382	1026	801	814	731	703	707
MQ	1155	1255	1517	1562	1712	1805	1698	1488	1238	1074	1061	1156
HMQ	2032	1898	2329	2603	3222	2931	2659	2472	1886	2116	2531	2145
MHQ	2020	2239	2627	2253	2439	2779	2886	2822	2133	1785	1708	2133
HQ	4200	3997	5588	4301	5288	5200	5800	6575	4550	3695	4143	4428

Jahreswerte in m³/s (Q),l/s.km²(Mq), mm (h_A)

	Berichtsjahr			Reihe: 2001 - 2005			Reihe: 1977 - 2006		
NQ	522	06.02.		460	30.11.2005		460	30.11.2005	
NQ_T	562	06.02.					536	16.12.1991	
$MJNQ_T$							660		
NJMQ							1140		2003
MQ,Mq,h_A	1402	17.9	565	1449	18.5	584	1430	18.3	577
HJMQ							1794		2002
MJHQ							4378		
HQ	4992	29.03.		6575	13.08.2002		6575	13.08.2002	

NNQ seit 1976: 460 30.11.2005 **HHQ seit** 1976: 6575 13.08.2002

Berichtsjahr(J)	Überschreitungsdauer der Abflüsse in Tagen					Reihe(R): 2001-2005					
m³/s	Tage(J)	Tage(R)	m³/s	Tage(J)	Tage(R)	m³/s	Tage(J)	Tage(R)	m³/s	Tage(J)	Tage(R)
10000			500	365	310.0	20.0			1.00		
8000			350			16.0			0.80		
6000			250			12.0			0.60		
4000	3	2.8	180			9.00			0.40		
3000	16	8.6	140			7.00			0.30		
2000	77	48.2	100			5.00			0.20		
1600	122	102.6	80.0			3.50			0.10		
1200	172	189.0	60.0			2.50			0.06		
900	236	250.6	40.0			1.80			0.03		
700	320	295.0	30.0			1.40			0.00		

Erhebungen der Österreichischen Donaukraftwerke-AG

Nr. 260 Neumarkt im Hausruckkreis Dürre Aschach

Mst.Nr. 205047 Art: Schreibpegel Einzugsgebiet: 25.8 km²

Monat	I	II	III	IV	V	VI	VII	VIII	IX	X	XI	XII
Tag	Tägliche Abflüsse 2006 in m³/s											
1.	0.23	0.15	0.33	1.09	0.39	1.62	0.32	0.17	0.23	0.13	0.18	0.17
2.	0.27	0.14	0.30	0.75	0.34	0.66	0.27	0.16	0.18	0.18	0.16	0.16
3.	0.30	0.13	0.28	0.69	0.31	0.46	0.24	0.30	0.15	0.15	0.17	0.16
4.	0.27	0.13	0.32	0.62	0.29	0.68	0.22	0.28	0.14	0.19	0.16	0.19
5.	0.26	0.12	0.29	0.62	0.27	0.56	0.21	0.19	0.13	0.15	0.33	0.30
6.	0.26	0.13	0.27	1.04	0.26	0.52	0.49	0.45	0.12	0.14	0.33	0.24
7.	0.27	0.21	0.28	0.70	0.25	0.53	0.86	0.66	0.12	0.14	0.22	0.21
8.	0.26	0.58	0.27	0.53	0.24	0.41	0.38	0.29	0.24	0.14	0.20	0.20
9.	0.24	0.49	2.36	0.47	0.24	0.36	0.33	0.20	0.12	0.13	0.20	0.23
10.	0.22	0.28	6.28	0.44	0.23	0.34	0.27	0.17	0.11	0.14	0.18	0.33
11.	0.20	0.26	2.30	0.68	0.22	0.32	0.25	0.16	0.11	0.14	0.21	0.27
12.	0.19	0.21	1.46	0.59	0.22	0.31	0.24	0.18	0.11	0.15	0.51	0.26
13.	0.19	0.19	0.78	0.53	0.21	0.30	0.25	0.16	0.11	0.16	0.48	0.23
14.	0.19	0.17	0.65	0.48	0.38	0.30	0.25	0.16	0.11	0.16	0.52	0.22
15.	0.17	0.18	0.57	0.44	0.25	0.32	0.26	0.14	0.11	0.16	0.49	0.22
16.	0.16	0.46	0.51	0.43	0.24	0.33	0.26	0.13	0.11	0.15	0.35	0.21
17.	0.16	1.34	0.48	0.41	0.24	0.32	0.27	0.13	0.11	0.15	0.30	0.22
18.	0.21	0.93	0.50	0.39	0.22	0.38	0.28	0.12	0.11	0.15	0.26	0.20
19.	0.21	0.72	0.56	0.37	0.25	0.28	0.27	0.12	0.31	0.15	0.24	0.20
20.	0.19	0.67	0.65	0.35	0.26	0.27	0.26	0.13	0.20	0.15	0.24	0.19
21.	0.33	0.63	0.77	0.34	0.23	0.35	0.22	0.13	0.16	0.15	0.23	0.18
22.	0.54	0.65	1.21	0.32	0.21	2.14	0.21	0.14	0.15	0.15	0.37	0.19
23.	0.37	0.55	1.45	0.32	0.20	1.40	0.18	0.11	0.15	0.15	0.36	0.19
24.	0.28	0.48	1.37	0.31	0.22	0.35	0.17	0.19	0.14	0.17	0.28	0.19
25.	0.24	0.44	2.83	0.30	0.21	0.27	0.17	0.29	0.14	0.16	0.24	0.19
26.	0.21	0.42	10.9	0.31	0.56	0.24	0.16	0.15	0.13	0.16	0.21	0.20
27.	0.19	0.38	6.84	0.39	0.95	0.57	0.16	0.14	0.13	0.17	0.20	0.21
28.	0.17	0.34	5.46	0.42	1.04	0.27	0.16	0.17	0.13	0.16	0.19	0.21
29.	0.16		7.19	0.64	0.58	0.33	0.20	0.19	0.12	0.29	0.18	0.23
30.	0.16		1.65	0.49	0.58	0.62	0.17	0.38	0.13	0.19	0.17	0.20
31.	0.16		2.68		0.72		0.18	0.41		0.17		0.24
	Extremwerte in m³/s											
am	09.	13.	08.	25.	25.	26.	31.	24.	13.	09.	03.	25.
NQ	.020	.012	.030	0.27	0.18	0.21	0.12	0.09	0.09	0.11	0.14	0.11
HQ	0.69	1.98	21.2	1.60	2.33	12.9	2.74	1.21	1.12	0.55	0.71	0.38
am	09.	17.	26.	01.	28.	22.	06.	30.	08.	29.	12.	04.
	Monatsmittel in m³/s(MQ),l/s.km²(Mq) bzw.Monatssummen in mm (h_A)											
MQ	0.23	0.41	1.99	0.52	0.35	0.53	0.26	0.21	0.14	0.16	0.27	0.21
Mq	9.09	15.7	77.2	20.0	13.5	20.5	10.2	8.26	5.57	6.16	10.6	8.29
h_A	24	38	207	52	36	53	27	22	14	16	27	21
Reihe: 2001-2005	Mittlere Monatsmittel in m³/s (MQ),l/s.km²(Mq) bzw. -summen in mm (h_A)											
MQ	0.56	0.64	0.61	0.30	0.18	0.26	0.19	0.45	0.26	0.31	0.42	0.49
Mq	21.8	24.9	23.5	11.7	6.92	10.2	7.53	17.5	9.99	12.2	16.2	19.0
h_A	58	60	63	30	19	26	20	47	26	33	42	49
Reihe: 1971-2006	Mittlere Monatsmittel mit Extremwerten in m³/s											
NQ	.020	.012	.030	.025	0.06	.029	.026	.015	.007	.007	.036	.031
NQ_T	0.07	0.07	0.07	0.08	0.07	.030	.031	.020	.011	.012	.038	.038
MNQ_T	0.18	0.19	0.22	0.19	0.13	0.11	0.09	0.08	0.09	0.10	0.14	0.16
NMQ	0.10	0.16	0.10	0.10	0.10	0.08	0.07	.049	.033	.043	0.07	0.12
MQ	0.45	0.51	0.54	0.38	0.25	0.23	0.26	0.24	0.20	0.23	0.33	0.48
HMQ	1.07	1.24	1.99	1.14	1.04	0.55	1.52	1.57	0.49	0.71	1.21	1.13
MHQ	3.80	4.41	3.99	2.23	1.80	3.00	3.50	3.55	1.97	2.25	2.54	4.13
HQ	16.6	19.4	21.2	14.6	10.6	12.9	38.6	32.2	8.08	13.0	14.7	16.4

Jahreswerte in m³/s (Q),l/s.km²(Mq), mm (h_A)

	Berichtsjahr			Reihe: 2001 - 2005			Reihe: 1971 - 2006		
NQ	.012	13.02.		.030	03.10.2003		.007	17.09.1994	
NQ_T	0.11	17.09.					.011	29.09.1994	
$MJNQ_T$							0.06		
NJMQ							0.17		1971
MQ,Mq,h_A	0.44	17.1	540	0.39	15.1	475	0.34	13.2	417
HJMQ							0.59		2002
MJHQ							11.4		
HQ	21.2	26.03.		32.2	12.08.2002		38.6	18.07.1997	

NNQ seit 1971: .007 17.09.1994 **HHQ seit** 1971: 38.6 18.07.1997

Berichtsjahr(J)	Überschreitungsdauer der Abflüsse in Tagen					Reihe(R): 2001-2005					
m³/s	Tage(J)	Tage(R)	m³/s	Tage(J)	Tage(R)	m³/s	Tage(J)	Tage(R)	m³/s	Tage(J)	Tage(R)
10000			500			20.0			1.00	21	21.2
8000			350			16.0		0.2	0.80	24	28.2
6000			250			12.0		0.2	0.60	44	40.6
4000			180			9.00	1	0.4	0.40	84	74.0
3000			140			7.00	2	1.4	0.30	133	113.0
2000			100			5.00	5	2.8	0.20	240	201.2
1600			80.0			3.50	5	4.2	0.10	365	295.4
1200			60.0			2.50	7	7.0	0.06		347.6
900			40.0			1.80	10	9.6	0.03		365.2
700			30.0			1.40	15	13.2	0.00		

Im Jän,Feb durch Eis beeinflusst
Im Aug,Sep,Dez nach ergänzten Wasserständen ermittelt

Nr. 261 Edtmühle Faule Aschach

Mst.Nr. 206151 Art: Schreibpegel Einzugsgebiet: 56.4 km²

Monat	I	II	III	IV	V	VI	VII	VIII	IX	X	XI	XII
Tag	Tägliche Abflüsse 2006 in m³/s											
1.	0.43	0.46	0.53	4.46	0.72	4.64	0.72	0.49	0.46	0.31	0.33	0.38
2.	0.47	0.48	0.53	2.29	0.59	1.38	0.55	0.37	0.40	0.38	0.33	0.38
3.	0.53	0.49	0.49	1.90	0.53	0.82	0.49	0.55	0.37	0.33	0.33	0.38
4.	0.49	0.54	0.54	1.64	0.49	0.98	0.45	0.51	0.35	0.41	0.34	0.40
5.	0.50	0.58	0.50	1.37	0.46	0.81	0.44	0.40	0.34	0.37	0.76	0.61
6.	0.49	0.56	0.47	2.15	0.44	0.64	0.55	0.70	0.34	0.36	0.76	0.49
7.	0.49	0.78	0.47	1.35	0.43	0.67	1.11	1.38	0.33	0.35	0.48	0.45
8.	0.48	1.63	0.48	1.04	0.42	0.55	0.75	0.54	0.49	0.32	0.37	0.42
9.	0.48	1.13	3.66	0.91	0.41	0.46	0.52	0.43	0.33	0.33	0.35	0.43
10.	0.47	0.50	10.2	0.83	0.41	0.42	0.49	0.39	0.32	0.33	0.36	0.79
11.	0.37	0.54	3.91	1.46	0.40	0.39	0.45	0.40	0.34	0.32	0.35	0.60
12.	0.47	0.44	2.62	1.29	0.39	0.37	0.43	0.40	0.32	0.32	0.88	0.52
13.	0.41	0.33	1.24	1.40	0.38	0.35	0.43	0.39	0.31	0.32	1.36	0.49
14.	0.34	0.37	0.95	1.07	0.70	0.33	0.42	0.39	0.31	0.30	1.35	0.45
15.	0.36	0.30	0.76	0.89	0.46	0.32	0.41	0.38	0.29	0.31	1.12	0.43
16.	0.44	0.68	0.65	0.86	0.43	0.32	0.41	0.36	0.28	0.32	0.65	0.42
17.	0.43	1.95	0.59	0.79	0.48	0.32	0.41	0.37	0.26	0.28	0.52	0.42
18.	0.49	1.56	0.62	0.71	0.41	0.32	0.39	0.36	0.27	0.32	0.46	0.42
19.	0.38	1.09	0.80	0.66	0.42	0.30	0.39	0.35	1.02	0.31	0.44	0.42
20.	0.34	1.04	1.00	0.61	0.41	0.30	0.37	0.35	0.45	0.31	0.43	0.39
21.	0.48	0.93	1.22	0.58	0.39	0.37	0.33	0.35	0.36	0.33	0.44	0.38
22.	0.71	0.95	2.09	0.54	0.37	0.86	0.31	0.39	0.35	0.31	0.87	0.38
23.	0.63	0.84	2.60	0.53	0.35	0.83	0.31	0.32	0.33	0.33	0.77	0.37
24.	0.67	0.75	2.17	0.51	0.36	0.39	0.32	0.36	0.31	0.32	0.55	0.37
25.	0.67	0.71	3.82	0.49	0.35	0.34	0.30	0.64	0.33	0.31	0.48	0.37
26.	0.55	0.65	14.7	0.53	0.71	0.31	0.30	0.38	0.32	0.30	0.44	0.37
27.	0.52	0.57	13.7	0.90	3.45	0.72	0.30	0.36	0.34	0.32	0.43	0.35
28.	0.49	0.60	14.5	0.93	3.58	0.35	0.30	0.43	0.32	0.33	0.42	0.35
29.	0.45		21.6	1.60	1.13	1.11	0.74	0.52	0.32	0.49	0.40	0.37
30.	0.47		8.83	0.98	1.34	2.33	0.39	0.84	0.31	0.37	0.38	0.37
31.	0.46		16.4		1.74		0.36	0.75		0.33		0.38
	Extremwerte in m³/s											
am	20.	10.	08.	25.	23.	20.	21.	19.	09.	17.	11.	26.
NQ	0.17	0.21	0.35	0.46	0.32	0.20	0.28	0.29	0.19	0.10	0.10	0.29
HQ	0.93	2.87	24.5	9.02	11.6	8.97	6.27	2.23	2.64	0.74	2.42	0.90
am	23.	17.	29.	01.	28.	01.	29.	07.	19.	29.	13.	10.
	Monatsmittel in m³/s(MQ),l/s.km²(Mq) bzw.Monatssummen in mm (h_A)											
MQ	0.48	0.77	4.28	1.18	0.75	0.74	0.46	0.48	0.36	0.33	0.57	0.43
Mq	8.57	13.6	75.8	20.8	13.2	13.2	8.09	8.49	6.44	5.92	10.1	7.63
h_A	23	33	203	54	35	34	22	23	17	16	26	20
Reihe: 2001-2005	Mittlere Monatsmittel in m³/s (MQ),l/s.km²(Mq) bzw. -summen in mm (h_A)											
MQ	1.02	1.27	1.35	0.68	0.38	0.44	0.32	0.67	0.56	0.59	0.78	0.85
Mq	18.1	22.6	23.9	12.1	6.78	7.86	5.68	11.9	10.0	10.5	13.8	15.1
h_A	48	55	64	31	18	20	15	32	26	28	36	39
Reihe: 1981-2006	Mittlere Monatsmittel mit Extremwerten in m³/s											
NQ	0.07	.040	.042	.016	.005	.004	.002	.001	.004	.005	.007	.017
NQ_T	0.11	0.22	0.24	0.18	0.12	0.10	0.07	0.06	0.06	0.08	0.12	0.12
MNQ_T	0.36	0.41	0.45	0.37	0.28	0.23	0.19	0.18	0.21	0.23	0.31	0.35
NMQ	0.31	0.30	0.52	0.23	0.25	0.18	0.13	0.10	0.11	0.15	0.13	0.17
MQ	1.07	1.16	1.40	0.74	0.52	0.47	0.47	0.45	0.48	0.52	0.70	1.09
HMQ	2.82	2.30	4.28	2.46	1.77	1.07	2.10	2.01	1.23	1.58	2.17	2.78
MHQ	11.4	10.7	12.2	6.03	4.82	6.47	7.31	6.53	5.93	6.01	6.81	11.3
HQ	26.6	26.6	25.0	26.3	24.2	21.7	78.4	40.0	20.0	26.0	25.1	23.6

Jahreswerte in m³/s (Q),l/s.km²(Mq), mm (h_J)									
	Berichtsjahr			Reihe: 2001 - 2005			Reihe: 1981 - 2006		
NQ	0.10	17.10.		.017	02.09.2003		.001	19.08.1991	
NQ_T	0.26	17.09.					0.06	28.09.1992	
$MJNQ_T$							0.15		
NJMQ							0.38		2003
MQ,Mq,h_A	0.91	16.1	506	0.74	13.2	415	0.75	13.4	422
HJMQ							1.09		1988
MJHQ							26.1		
HQ	24.5	29.03.		40.0	12.08.2002		78.4	18.07.1997	
NNQ seit 1976:	.001	19.08.1991		HHQ seit 1976:	78.4	18.07.1997			

Berichtsjahr(J)	Überschreitungsdauer der Abflüsse in Tagen											Reihe(R): 2001-2005
m³/s	Tage(J)	Tage(R)	m³/s	Tage(J)	Tage(R)	m³/s	Tage(J)	Tage(R)	m³/s	Tage(J)	Tage(R)	
10000			500			20.0	1	0.2	1.00	51	53.6	
8000			350			16.0	2	0.6	0.80	71	71.0	
6000			250			12.0	5	1.2	0.60	107	106.8	
4000			180			9.00	6	3.0	0.40	228	176.8	
3000			140			7.00	7	4.0	0.30	360	251.6	
2000			100			5.00	7	6.0	0.20	365	314.0	
1600			80.0			3.50	13	10.8	0.10		356.2	
1200			60.0			2.50	16	16.0	0.06		365.2	
900			40.0			1.80	23	25.4	0.03			
700			30.0			1.40	30	34.6	0.00			

Extremwerte beeinflusst
Im Jän durch Eis beeinflusst
Im Jän,Nov nach ergänzten Wasserständen ermittelt

Nr. 262 Niederspaching Aschach

Mst.Nr. 206169 Art: Schreibpegel Einzugsgebiet: 101.9 km²

Monat	I	II	III	IV	V	VI	VII	VIII	IX	X	XI	XII
Tag	Tägliche Abflüsse 2006 in m³/s											
1.	0.71	0.76	1.23	6.91	1.57	7.41	1.44	0.87	0.89	0.67	0.69	0.75
2.	0.81	0.73	1.23	4.23	1.31	2.85	1.13	0.76	0.83	0.74	0.65	0.75
3.	0.92	0.73	1.13	3.66	1.19	1.87	1.03	0.96	0.79	0.71	0.65	0.73
4.	0.82	0.73	1.27	3.10	1.11	2.26	0.95	1.01	0.77	0.79	0.65	0.76
5.	0.80	0.73	1.16	2.71	1.04	1.98	0.98	0.85	0.74	0.73	1.12	0.97
6.	0.82	0.73	1.08	4.27	0.99	1.68	1.07	1.21	0.73	0.71	1.04	0.87
7.	0.84	1.08	1.08	2.84	0.96	1.80	1.83	2.18	0.72	0.70	0.80	0.83
8.	0.79	2.31	1.07	2.24	0.95	1.54	1.07	1.06	0.91	0.69	0.73	0.80
9.	0.79	1.55	6.16	1.97	0.92	1.27	0.88	0.92	0.73	0.68	0.75	0.80
10.	0.68	0.92	17.2	1.82	0.91	1.18	0.84	0.87	0.70	0.69	0.71	1.09
11.	0.62	0.90	7.48	2.86	0.88	1.03	0.85	0.86	0.71	0.68	0.72	0.92
12.	0.68	0.76	5.32	2.57	0.85	0.93	0.83	0.86	0.69	0.68	1.34	0.87
13.	0.61	0.68	2.88	2.64	0.84	0.88	0.78	0.86	0.68	0.68	1.80	0.83
14.	0.55	0.70	2.31	2.15	1.46	0.83	0.76	0.83	0.69	0.67	1.83	0.79
15.	0.59	0.72	2.00	1.86	1.03	0.81	0.77	0.82	0.68	0.67	1.60	0.75
16.	0.63	1.63	1.81	1.81	0.96	0.81	0.77	0.80	0.67	0.67	1.01	0.75
17.	0.58	4.09	1.72	1.67	1.02	0.82	0.74	0.82	0.66	0.63	0.91	0.76
18.	0.72	3.04	1.72	1.53	0.91	0.96	0.73	0.81	0.67	0.65	0.86	0.77
19.	0.63	2.37	2.01	1.42	0.97	0.86	0.70	0.80	1.33	0.65	0.83	0.76
20.	0.55	2.20	2.35	1.34	0.95	0.84	0.69	0.82	0.85	0.65	0.82	0.73
21.	0.84	2.09	2.76	1.28	0.89	0.90	0.68	0.78	0.75	0.67	0.80	0.73
22.	1.38	2.13	4.12	1.22	0.82	2.74	0.67	0.83	0.73	0.66	1.23	0.71
23.	1.04	1.88	5.14	1.20	0.78	3.84	0.66	0.74	0.69	0.67	1.09	0.70
24.	0.97	1.72	4.60	1.15	0.80	1.22	0.65	0.76	0.68	0.68	0.91	0.70
25.	0.92	1.63	7.40	1.12	0.77	1.02	0.64	1.08	0.68	0.66	0.85	0.70
26.	0.89	1.48	27.9	1.20	1.59	0.95	0.67	0.79	0.68	0.65	0.83	0.68
27.	0.90	1.38	24.2	1.76	5.57	2.10	0.67	0.76	0.70	0.68	0.82	0.65
28.	0.87	1.38	23.2	1.94	5.84	1.15	0.71	0.83	0.68	0.70	0.80	0.65
29.	0.81		38.6	3.16	2.51	1.99	1.67	0.89	0.67	0.91	0.78	0.69
30.	0.80		13.3	2.07	2.63	3.81	0.97	1.16	0.66	0.75	0.76	0.69
31.	0.80		22.4		3.43		0.82	1.22		0.68		0.70
	Extremwerte in m³/s											
am	20.	10.	06.	25.	24.	15.	25.	24.	18.	17.	11.	27.
NQ	0.33	0.57	0.92	1.09	0.71	0.70	0.63	0.66	0.62	0.52	0.59	0.59
HQ	1.45	5.67	49.2	11.1	15.2	12.9	5.81	3.34	2.72	1.23	2.91	1.19
am	22.	17.	26.	01.	28.	23.	07.	07.	19.	29.	14.	10.
	Monatsmittel in m³/s(MQ),l/s.km²(Mq) bzw.Monatssummen in mm (h_A)											
MQ	0.79	1.47	7.61	2.32	1.50	1.74	0.89	0.93	0.75	0.69	0.95	0.77
Mq	7.71	14.4	74.7	22.8	14.7	17.1	8.75	9.12	7.32	6.79	9.28	7.56
h_A	21	35	200	59	39	44	23	24	19	18	24	20
Reihe: 2001-2005	Mittlere Monatsmittel in m³/s (MQ),l/s.km²(Mq) bzw. -summen in mm (h_A)											
MQ	2.10	2.51	2.53	1.21	0.61	0.90	0.63	1.36	1.01	1.07	1.50	1.80
Mq	20.6	24.6	24.8	11.9	6.01	8.79	6.19	13.4	9.89	10.5	14.8	17.6
h_A	55	59	66	31	16	23	17	36	26	28	38	46
Reihe: 1981-2006	Mittlere Monatsmittel mit Extremwerten in m³/s											
NQ	0.10	0.19	0.21	0.23	0.08	.023	0.05	.029	.036	0.08	0.08	0.14
NQ_T	0.19	0.34	0.38	0.34	0.23	0.18	0.14	0.09	0.10	0.14	0.20	0.22
MNQ_T	0.65	0.72	0.83	0.67	0.47	0.44	0.35	0.34	0.38	0.41	0.54	0.65
NMQ	0.53	0.65	1.07	0.56	0.42	0.32	0.26	0.18	0.18	0.27	0.25	0.40
MQ	2.04	2.19	2.62	1.38	0.97	0.91	0.90	0.91	0.89	0.93	1.26	2.05
HMQ	5.02	4.62	7.61	4.44	3.25	1.85	4.32	4.48	2.19	2.84	4.22	4.86
MHQ	18.9	19.0	20.3	9.90	8.00	10.1	12.4	12.0	9.04	9.77	10.8	18.5
HQ	50.5	59.0	49.2	54.5	44.1	42.8	132	93.2	29.8	42.3	45.5	52.7

Jahreswerte in m³/s (Q),l/s.km²(Mq), mm (h_J)									
	Berichtsjahr			Reihe: 2001 - 2005			Reihe: 1981 - 2006		
NQ	0.33	20.01.		.029	23.08.2003		.023	07.06.1998	
NQ_T	0.55	20.01.					0.09	23.08.2003	
$MJNQ_T$							0.29		
NJMQ							0.74		2003
MQ,Mq,h_A	1.70	16.7	528	1.43	14.0	442	1.42	13.9	438
HJMQ							2.17		2002
MJHQ							46.4		
HQ	49.2	26.03.		93.2	12.08.2002		132	18.07.1997	
NNQ seit 1976:	.023	07.06.1998		HHQ seit 1976:	132	18.07.1997			

Berichtsjahr(J)	Überschreitungsdauer der Abflüsse in Tagen											Reihe(R): 2001-2005
m³/s	Tage(J)	Tage(R)	m³/s	Tage(J)	Tage(R)	m³/s	Tage(J)	Tage(R)	m³/s	Tage(J)	Tage(R)	
10000			500			20.0	5	2.2	1.00	137	126.0	
8000			350			16.0	6	3.4	0.80	230	161.0	
6000			250			12.0	7	4.6	0.60	361	225.6	
4000			180			9.00	7	6.8	0.40	365	294.6	
3000			140			7.00	10	10.2	0.30		322.6	
2000			100			5.00	16	16.2	0.20		349.6	
1600			80.0			3.50	24	25.4	0.10		364.6	
1200			60.0			2.50	39	40.2	0.06		365.2	
900			40.0		0.2	1.80	68	56.6	0.03			
700			30.0	1	0.6	1.40	87	81.4	0.00			

Im Jän,Feb durch Eis beeinflusst
Im Jän,Feb,Jul,Aug nach ergänzten Wasserständen ermittelt

Abflüsse

Nr. 263 Knotzberg Leitenbach

Mst.Nr. 206177 Art: Schreibpegel Einzugsgebiet: 48.4 km²

Monat	I	II	III	IV	V	VI	VII	VIII	IX	X	XI	XII
Tag	Tägliche Abflüsse 2006 in m³/s											
1.	0.36	0.29	0.48	10.2	0.79	7.41	0.91	0.40	0.53	0.22	0.27	0.26
2.	0.38	0.31	0.46	6.97	0.69	2.67	0.65	0.28	0.38	0.24	0.26	0.26
3.	0.37	0.30	0.48	6.40	0.64	1.72	0.55	0.43	0.32	0.28	0.25	0.26
4.	0.38	0.29	0.66	4.65	0.60	2.13	0.48	0.40	0.31	0.43	0.26	0.29
5.	0.40	0.25	0.53	3.17	0.56	1.54	0.46	0.30	0.28	0.30	1.42	0.69
6.	0.40	0.23	0.47	3.25	0.55	1.31	0.49	0.72	0.26	0.29	1.08	0.43
7.	0.40	0.31	0.45	2.26	0.53	1.29	0.91	1.45	0.26	0.27	0.48	0.37
8.	0.38	0.58	0.45	1.81	0.52	1.16	0.63	0.44	0.31	0.26	0.36	0.33
9.	0.38	0.48	3.76	1.67	0.51	0.92	0.48	0.31	0.25	0.25	0.35	0.40
10.	0.36	0.25	6.91	1.67	0.51	0.81	0.43	0.28	0.24	0.25	0.33	0.99
11.	0.32	0.26	2.80	2.26	0.49	0.72	0.42	0.28	0.23	0.24	0.34	0.52
12.	0.35	0.23	1.58	2.14	0.48	0.67	0.41	0.30	0.23	0.24	1.17	0.45
13.	0.31	0.24	1.05	2.32	0.46	0.62	0.38	0.28	0.23	0.23	2.22	0.41
14.	0.27	0.24	0.85	2.33	1.93	0.59	0.42	0.28	0.22	0.22	1.91	0.36
15.	0.27	0.26	0.75	1.84	0.96	0.56	0.43	0.28	0.22	0.21	1.33	0.32
16.	0.30	0.66	0.66	1.79	0.70	0.54	0.37	0.26	0.22	0.21	0.67	0.31
17.	0.28	1.48	0.61	1.84	1.30	0.75	0.36	0.24	0.22	0.21	0.51	0.36
18.	0.30	1.08	0.59	1.40	0.75	0.56	0.35	0.23	0.39	0.21	0.42	0.37
19.	0.27	0.79	0.65	1.18	0.72	0.52	0.34	0.23	2.27	0.21	0.39	0.33
20.	0.26	0.75	0.85	1.03	0.65	0.48	0.33	0.23	0.70	0.21	0.39	0.31
21.	0.33	0.68	0.98	0.93	0.58	0.48	0.33	0.32	0.37	0.22	0.35	0.29
22.	0.51	0.67	1.66	0.85	0.54	0.78	0.32	0.41	0.30	0.22	0.93	0.28
23.	0.41	0.62	1.84	0.85	0.49	0.69	0.32	0.27	0.26	0.22	0.66	0.27
24.	0.35	0.59	1.58	0.78	0.51	0.50	0.31	0.26	0.24	0.23	0.45	0.27
25.	0.35	0.57	2.73	0.72	0.47	0.46	0.31	0.38	0.23	0.22	0.38	0.26
26.	0.34	0.55	11.5	0.74	1.56	0.44	0.31	0.26	0.23	0.22	0.34	0.26
27.	0.32	0.53	11.2	0.84	8.51	0.96	0.34	0.38	0.24	0.22	0.32	0.26
28.	0.30	0.50	14.2	0.86	6.03	0.50	0.34	0.66	0.23	0.24	0.30	0.27
29.	0.32		20.7	1.08	2.13	1.45	0.39	0.88	0.23	0.48	0.29	0.25
30.	0.32		11.6	1.00	2.46	4.72	0.27	1.64	0.22	0.35	0.28	0.25
31.	0.31		21.5		2.61		0.27	1.52		0.28		0.29
	Extremwerte in m³/s											
am	14.	10.	08.	26.	14.	21.	31.	20.	17.	15.	03.	31.
NQ	0.22	0.22	0.43	0.68	0.45	0.41	0.20	0.22	0.21	0.21	0.24	0.24
HQ	0.54	1.86	30.8	15.1	23.7	12.1	1.98	3.41	4.06	0.71	3.62	1.33
am	22.	17.	31.	01.	27.	01.	07.	31.	19.	29.	13.	10.
	Monatsmittel in m³/s(MQ),l/s.km²(Mq) bzw.Monatssummen in mm (h_A)											
MQ	0.34	0.50	4.02	2.29	1.30	1.27	0.43	0.47	0.35	0.25	0.62	0.35
Mq	7.06	10.3	83.0	47.4	26.8	26.1	8.87	9.71	7.31	5.23	12.9	7.29
h_A	19	25	222	123	72	68	24	26	19	14	33	19

Reihe: 2001-2005	Mittlere Monatsmittel in m³/s (MQ),l/s.km²(Mq) bzw. -summen in mm (h_A)											
MQ	1.33	1.40	1.74	0.83	0.40	0.49	0.28	0.92	0.58	0.62	1.03	0.87
Mq	27.4	29.0	35.9	17.1	8.24	10.2	5.85	19.0	12.0	12.9	21.2	18.0
h_A	73	70	96	44	22	26	16	51	31	34	55	47
Reihe: 1981-2006	Mittlere Monatsmittel mit Extremwerten in m³/s											
NQ	0.16	0.20	0.16	0.14	0.11	0.08	0.06	.033	0.07	0.10	0.12	0.13
NQ_T	0.19	0.22	0.17	0.15	0.11	0.08	0.09	.039	0.09	0.10	0.12	0.13
MNQ_T	0.38	0.43	0.50	0.40	0.28	0.25	0.22	0.21	0.22	0.25	0.34	0.33
NMQ	0.26	0.38	0.45	0.36	0.21	0.12	0.16	0.11	0.15	0.16	0.20	0.27
MQ	1.21	1.26	1.70	0.92	0.57	0.55	0.52	0.55	0.56	0.58	0.79	1.14
HMQ	2.68	2.68	4.08	2.72	1.81	1.30	2.12	3.24	2.01	2.18	2.98	3.18
MHQ	13.8	11.0	14.2	7.23	5.77	6.86	6.98	8.04	7.20	6.08	7.39	11.6
HQ	42.7	29.9	36.0	20.1	31.7	24.6	57.8	55.4	33.5	32.2	31.5	27.7

Jahreswerte in m³/s (Q),l/s.km²(Mq), mm (h_A)									
	Berichtsjahr			Reihe: 2001 - 2005			Reihe: 1981 - 2006		
NQ	0.20	31.07.		0.08	14.08.2003		.033	04.08.1984	
NQ_T	0.21	15.10.					.039	04.08.1984	
$MJNQ_T$							0.16		
NJMQ							0.48		2003
MQ,Mq,h_A	1.02	21.1	664	0.87	17.9	566	0.86	17.8	562
HJMQ							1.57		2002
MJHQ							29.5		
HQ	30.8	31.03.		55.4	12.08.2002		57.8	20.07.1981	

NNQ seit 1976: .033 04.08.1984 **HHQ seit** 1976: 57.8 20.07.1981

Berichtsjahr(J)	Überschreitungsdauer der Abflüsse in Tagen											Reihe(R): 2001-2005
m³/s	Tage(J)	Tage(R)	m³/s	Tage(J)	Tage(R)	m³/s	Tage(J)	Tage(R)	m³/s	Tage(J)	Tage(R)	
10000			**500**			**20.0**	2	0.4	**1.00**	67	66.4	
8000			**350**			**16.0**	2	0.4	**0.80**	84	86.0	
6000			**250**			**12.0**	3	2.6	**0.60**	120	120.8	
4000			**180**			**9.00**	7	4.0	**0.40**	192	188.8	
3000			**140**			**7.00**	9	5.8	**0.30**	266	242.2	
2000			**100**			**5.00**	13	9.0	**0.20**	365	313.4	
1600			**80.0**			**3.50**	16	13.4	**0.10**		363.8	
1200			**60.0**			**2.50**	22	23.4	**0.06**		365.2	
900			**40.0**			**1.80**	38	34.6	**0.03**			
700			**30.0**			**1.40**	54	45.6	**0.00**			

Im Jän,Feb durch Eis beeinflusst
Im Jän,Feb nach ergänzten Wasserständen ermittelt

Nr. 264 Kropfmühle Aschach

Mst.Nr. 205054 Art: Schreibpegel Einzugsgebiet: 312.2 km²

Monat	I	II	III	IV	V	VI	VII	VIII	IX	X	XI	XII
Tag	Tägliche Abflüsse 2006 in m³/s											
1.	2.23	1.20	2.85	42.3	4.33	22.6	5.02	3.62	3.28	1.23	1.51	1.92
2.	2.27	1.34	2.67	24.4	3.66	12.7	3.77	2.44	2.49	1.47	1.47	1.92
3.	2.62	1.79	2.53	20.9	3.34	8.32	3.20	2.61	2.26	1.28	1.46	1.84
4.	2.34	1.11	2.97	16.9	3.17	9.11	2.90	4.17	2.03	1.82	1.54	1.90
5.	2.32	1.12	2.90	12.4	2.95	8.04	2.71	2.40	1.93	1.54	4.11	3.59
6.	2.33	1.20	2.48	15.2	2.82	6.59	2.73	3.72	1.84	1.71	5.30	2.88
7.	2.37	1.44	2.43	10.6	2.70	6.57	7.27	8.24	1.81	1.44	2.50	2.43
8.	2.33	3.24	2.38	8.34	2.67	6.42	4.70	3.89	2.54	1.42	2.01	2.29
9.	2.50	3.71	11.8	7.32	2.65	4.85	3.18	2.61	1.79	1.32	1.94	2.25
10.	2.08	2.32	41.7	6.82	2.61	4.39	2.95	2.20	1.76	1.28	1.92	3.75
11.	1.85	2.62	20.5	9.98	2.58	3.92	2.41	2.13	1.71	1.30	1.77	3.07
12.	1.67	2.23	13.9	9.42	2.39	3.59	2.33	2.40	1.66	1.25	5.27	2.73
13.	1.87	1.97	7.68	9.66	2.41	3.41	2.21	2.32	1.62	1.25	8.32	2.62
14.	1.80	1.71	5.91	9.04	5.36	3.22	2.08	2.27	1.44	1.23	7.31	2.38
15.	1.68	1.83	4.92	7.56	4.32	3.01	2.21	2.12	1.29	1.18	6.71	2.21
16.	1.57	3.32	4.29	6.90	3.16	2.89	2.07	1.88	1.15	1.20	3.82	2.14
17.	1.55	9.48	3.96	6.80	4.29	3.01	1.97	1.81	1.18	1.16	3.01	2.28
18.	1.88	8.74	3.81	5.72	3.21	2.99	2.00	1.74	1.18	1.18	2.61	2.33
19.	1.99	5.54	4.40	5.08	3.19	2.77	1.93	1.69	5.42	1.26	2.35	2.20
20.	1.84	5.35	5.23	4.61	2.86	2.59	1.94	1.72	3.21	1.31	2.34	2.09
21.	2.36	4.70	6.40	4.23	2.68	2.53	1.92	1.77	1.87	1.37	2.23	2.03
22.	3.43	4.85	9.01	3.96	2.36	6.06	1.89	2.44	1.59	1.31	4.02	1.97
23.	2.15	4.40	13.0	3.88	2.17	7.96	1.79	1.92	1.44	1.37	4.22	1.89
24.	1.56	3.85	11.4	3.70	2.24	3.56	1.69	1.70	1.33	1.40	2.98	1.90
25.	1.40	3.66	16.4	3.51	2.16	2.97	1.66	3.11	1.29	1.40	2.59	1.86
26.	1.37	3.42	62.1	3.69	3.91	2.73	1.57	1.96	1.39	1.31	2.30	1.83
27.	1.48	3.07	72.3	6.26	27.8	6.74	1.58	1.86	1.31	1.35	2.23	1.76
28.	1.58	2.89	71.9	5.31	24.7	3.38	1.60	2.98	1.32	1.44	2.15	1.70
29.	1.47		127	8.01	12.1	5.08	2.27	3.76	1.30	2.27	2.05	1.80
30.	1.46		60.1	5.41	10.4	15.7	2.59	4.62	1.35	2.30	1.94	1.80
31.	1.47		101		12.2		1.95	6.15		1.59		1.94
	Extremwerte in m³/s											
am	17.	02.	02.	26.	23.	21.	25.	16.	25.	01.	01.	03.
NQ	1.22	0.93	1.99	3.36	1.73	2.45	1.33	1.16	0.77	0.86	1.28	1.51
HQ	3.61	14.5	138	89.8	48.7	31.1	12.3	11.4	8.63	3.77	11.6	4.53
am	22.	17.	31.	01.	27.	01.	07.	07.	19.	29.	13.	05.
	Monatsmittel in m³/s(MQ),l/s.km²(Mq) bzw.Monatssummen in mm (h_A)											
MQ	1.96	3.29	22.6	9.60	5.40	5.92	2.58	2.85	1.86	1.42	3.13	2.24
Mq	6.29	10.5	72.3	30.7	17.3	19.0	8.28	9.12	5.96	4.54	10.0	7.16
h_A	17	25	194	80	46	49	22	24	15	12	26	19

Reihe: 2001-2005	Mittlere Monatsmittel in m³/s (MQ),l/s.km²(Mq) bzw. -summen in mm (h_A)											
MQ	7.21	8.32	8.87	4.34	2.34	2.64	1.80	4.58	2.85	3.31	5.18	5.13
Mq	23.1	26.6	28.4	13.9	7.49	8.46	5.76	14.7	9.11	10.6	16.6	16.4
h_A	62	64	76	36	20	22	15	39	24	28	43	43
Reihe: 1976-2006	Mittlere Monatsmittel mit Extremwerten in m³/s											
NQ	0.84	0.93	1.43	1.16	0.81	0.55	0.38	0.27	0.28	0.29	0.69	0.65
NQ_T	1.08	1.11	1.43	1.32	0.92	0.71	0.55	0.40	0.42	0.42	0.95	0.81
MNQ_T	2.20	2.60	2.93	2.49	1.73	1.47	1.27	1.19	1.28	1.37	1.84	2.00
NMQ	1.29	2.37	2.04	1.65	1.23	1.14	0.90	0.66	0.58	0.94	1.22	1.37
MQ	6.33	7.28	8.25	5.16	3.16	2.74	2.71	2.78	2.58	2.82	4.06	6.00
HMQ	15.7	17.7	22.7	14.1	9.61	5.92	9.10	16.4	5.82	8.27	14.4	16.1
MHQ	48.7	51.1	53.2	28.6	16.4	18.2	20.9	24.8	18.3	20.8	27.2	44.7
HQ	170	146	165	116	80.1	66.9	135	290	73.4	122	141	117

Jahreswerte in m³/s (Q),l/s.km²(Mq), mm (h_A)									
	Berichtsjahr			Reihe: 2001 - 2005			Reihe: 1976 - 2006		
NQ	0.77	25.09.		0.27	28.08.2003		0.27	28.08.2003	
NQ_T	1.11	04.02.					0.40	28.08.2003	
$MJNQ_T$							1.03		
NJMQ							2.39		2003
MQ,Mq,h_A	5.25	16.8	531	4.67	14.9	471	4.48	14.3	452
HJMQ							8.04		2002
MJHQ							111		
HQ	138	31.03.		290	12.08.2002		290	12.08.2002	

NNQ seit 1976: 0.27 28.08.2003 **HHQ seit** 1976: 290 12.08.2002

Berichtsjahr(J)	Überschreitungsdauer der Abflüsse in Tagen											Reihe(R): 2001-2005
m³/s	Tage(J)	Tage(R)	m³/s	Tage(J)	Tage(R)	m³/s	Tage(J)	Tage(R)	m³/s	Tage(J)	Tage(R)	
10000			**500**			**20.0**	14	11.4	**1.00**	365	334.2	
8000			**350**			**16.0**	16	16.0	**0.80**		346.6	
6000			**250**			**12.0**	24	24.6	**0.60**		356.6	
4000			**180**			**9.00**	35	36.8	**0.40**		365.2	
3000			**140**		0.2	**7.00**	48	50.8	**0.30**			
2000			**100**	2	0.4	**5.00**	74	79.2	**0.20**			
1600			**80.0**	2	0.8	**3.50**	116	123.6	**0.10**			
1200			**60.0**	6	2.0	**2.50**	179	180.0	**0.06**			
900			**40.0**	8	4.2	**1.80**	280	240.0	**0.03**			
700			**30.0**	8	6.0	**1.40**	329	285.2	**0.00**			

Im Jän,Feb,Mrz,Dez durch Eis beeinflusst
Im Jän,Feb nach ergänzten Wasserständen ermittelt

Nr. 266 Pichl bei Wels
Innbach

Mst.Nr. 204958 Art: Schreibpegel Einzugsgebiet: 66.8 km²

Monat	I	II	III	IV	V	VI	VII	VIII	IX	X	XI	XII
Tag	Tägliche Abflüsse 2006 in m³/s											
1.	0.93	0.84	0.80	2.26	1.11	1.52	0.68	0.82	0.71	0.55	0.55	0.58
2.	1.11	0.85	0.78	1.91	0.98	1.07	0.63	0.70	0.65	0.60	0.50	0.57
3.	1.21	0.85	0.79	1.94	0.96	1.01	0.59	0.96	0.63	0.57	0.50	0.55
4.	1.02	0.85	0.94	1.88	0.92	1.05	0.56	1.12	0.58	0.60	0.49	0.57
5.	0.92	0.82	0.82	1.72	0.90	0.94	0.57	0.77	0.57	0.64	0.64	0.68
6.	0.95	0.81	0.77	1.99	0.87	1.05	0.59	1.08	0.58	0.62	0.66	0.63
7.	0.92	0.93	0.74	1.52	0.85	0.99	0.88	1.90	0.59	0.61	0.55	0.61
8.	0.91	1.41	0.74	1.28	0.85	0.95	0.85	0.88	0.85	0.62	0.53	0.59
9.	0.94	1.25	2.83	1.21	0.88	0.82	0.65	0.75	0.60	0.60	0.55	0.60
10.	0.97	1.07	6.57	1.08	0.90	0.83	0.62	0.74	0.56	0.55	0.54	0.64
11.	0.91	1.00	2.38	1.57	0.87	0.81	0.60	0.72	0.53	0.53	0.52	0.59
12.	0.92	0.96	1.85	1.33	0.86	0.82	0.58	0.79	0.53	0.52	0.85	0.58
13.	0.95	0.95	1.37	1.26	0.83	0.80	0.57	0.75	0.50	0.54	0.68	0.58
14.	0.91	0.94	1.23	1.07	0.96	0.80	0.60	0.75	0.49	0.54	0.71	0.56
15.	0.91	0.87	1.09	0.97	0.86	0.78	0.62	0.71	0.52	0.54	0.73	0.55
16.	0.87	1.37	1.01	0.96	0.87	0.76	0.63	0.69	0.54	0.52	0.63	0.55
17.	0.90	2.83	0.95	0.96	0.95	0.76	0.61	0.67	0.55	0.50	0.61	0.56
18.	0.98	1.71	0.93	0.96	0.90	0.99	0.61	0.65	0.60	0.50	0.60	0.57
19.	0.97	1.50	0.94	0.95	0.93	0.81	0.61	0.62	0.76	0.50	0.59	0.56
20.	0.89	1.35	1.02	0.92	0.92	0.77	0.60	0.61	0.70	0.52	0.59	0.56
21.	1.12	1.29	1.15	0.90	0.87	0.86	0.59	0.69	0.59	0.52	0.57	0.56
22.	1.33	1.36	1.65	0.90	0.80	1.20	0.60	0.69	0.55	0.53	0.62	0.55
23.	1.13	1.13	1.92	0.86	0.77	0.88	0.62	0.63	0.54	0.53	0.60	0.54
24.	1.01	0.98	1.66	0.86	0.82	0.71	0.61	0.62	0.51	0.54	0.58	0.55
25.	0.99	0.92	3.14	0.85	0.79	0.67	0.61	0.80	0.55	0.55	0.58	0.54
26.	0.99	0.91	8.20	1.14	0.93	0.67	0.61	0.63	0.59	0.54	0.58	0.54
27.	0.94	0.87	4.06	1.32	0.98	0.66	0.61	0.64	0.58	0.55	0.59	0.51
28.	0.90	0.87	3.63	1.40	1.06	0.67	0.62	0.73	0.57	0.57	0.59	0.51
29.	0.90		5.57	1.89	0.94	0.69	0.87	0.77	0.57	0.68	0.59	0.59
30.	0.90		2.83	1.42	1.05	0.82	0.67	0.86	0.56	0.58	0.59	0.57
31.	0.84		2.85		1.19		0.67	0.88		0.55		0.59
	Extremwerte in m³/s											
am	16.	03.	08.	24.	22.	27.	25.	26.	13.	24.	04.	28.
NQ	0.64	0.70	0.65	0.75	0.73	0.58	0.51	0.57	0.45	0.47	0.47	0.48
HQ	1.46	4.15	15.4	3.60	1.70	3.06	1.72	2.63	1.53	0.92	1.29	0.72
am	22.	17.	26.	26.	28.	22.	29.	07.	08.	29.	12.	05.
	Monatsmittel in m³/s(MQ),l/s.km²(Mq) bzw.Monatssummen in mm (h_A)											
MQ	0.97	1.13	2.10	1.31	0.92	0.87	0.64	0.79	0.59	0.56	0.60	0.57
Mq	14.5	16.8	31.5	19.6	13.7	13.0	9.52	11.9	8.79	8.36	8.94	8.56
h_A	39	41	84	51	37	34	25	32	23	22	23	22
Reihe: 2001-2005	Mittlere Monatsmittel in m³/s (MQ),l/s.km²(Mq) bzw. -summen in mm (h_A)											
MQ	1.21	1.21	1.09	0.81	0.66	0.71	0.55	0.96	0.80	0.80	0.88	0.99
Mq	18.1	18.1	16.4	12.2	9.86	10.7	8.30	14.3	12.0	12.0	13.2	14.8
h_A	48	44	44	32	26	28	22	38	31	32	34	38
Reihe: 1971-2006	Mittlere Monatsmittel mit Extremwerten in m³/s											
NQ	0.14	0.17	.028	.001	0.27	0.20	.002	.048	0.15	0.17	0.29	0.21
NQ_T	0.30	0.34	0.08	0.39	0.36	0.32	.008	0.06	0.28	0.34	0.38	0.37
MNQ_T	0.59	0.63	0.63	0.66	0.58	0.50	0.46	0.44	0.48	0.51	0.58	0.58
NMQ	0.40	0.57	0.50	0.48	0.47	0.39	0.22	0.37	0.39	0.40	0.45	0.50
MQ	1.00	1.07	1.09	0.93	0.77	0.74	0.72	0.70	0.65	0.68	0.80	0.99
HMQ	2.97	2.43	2.42	1.88	1.79	1.37	2.22	2.31	1.05	1.22	1.49	2.35
MHQ	6.29	6.97	4.96	3.21	2.75	4.67	4.40	4.65	3.23	2.77	3.45	5.46
HQ	41.8	28.9	17.7	13.5	14.4	39.7	26.5	40.3	19.7	12.0	14.0	21.0

Jahreswerte in m³/s (Q),l/s.km²(Mq), mm (h_A)

	Berichtsjahr			Reihe: 2001 - 2005			Reihe: 1971 - 2006		
NQ	0.45	13.09.		.001	06.04.2002		.001	06.04.2002	
NQ_T	0.49	14.09.					.008	14.07.2002	
$MJNQ_T$							0.39		
NJMQ							0.62		1984
MQ,Mq,h_A	0.92	13.8	434	0.89	13.3	421	0.84	12.6	398
HJMQ							1.17		2002
MJHQ							16.7		
HQ	15.4	26.03.		40.3	12.08.2002		41.8	31.01.1982	

NNQ seit 1971: .002 06.04.2002 **HHQ seit** 1971: 41.8 31.01.1982

Berichtsjahr(J)	Überschreitungsdauer der Abflüsse in Tagen					Reihe(R): 2001-2005					
m³/s	Tage(J)	Tage(R)	m³/s	Tage(J)	Tage(R)	m³/s	Tage(J)	Tage(R)	m³/s	Tage(J)	Tage(R)
10000			500			20.0		0.2	1.00	71	70.2
8000			350			16.0		0.2	0.80	178	135.4
6000			250			12.0		0.2	0.60	268	243.2
4000			180			9.00		1.0	0.40	365	350.6
3000			140			7.00	1	1.4	0.30		358.2
2000			100			5.00	3	3.0	0.20		359.2
1600			80.0			3.50	5	5.6	0.10		360.6
1200			60.0			2.50	10	10.4	0.06		362.6
900			40.0			1.80	20	18.2	0.03		364.4
700			30.0			1.40	31	31.8	0.00		365.2

Im Jän durch Eis beeinflusst
Im Mrz,Okt,Nov,Dez nach ergänzten Wasserständen ermittelt

Nr. 268 Strötting
Trattnach

Mst.Nr. 204974 Art: Schreibpegel Einzugsgebiet: 54.0 km²

Monat	I	II	III	IV	V	VI	VII	VIII	IX	X	XI	XII
Tag	Tägliche Abflüsse 2006 in m³/s											
1.	0.72	0.58	0.75	3.41	1.33	3.49	0.64	0.38	0.50	0.23	0.24	0.29
2.	0.77	0.59	0.69	2.51	1.11	2.09	0.56	0.31	0.42	0.25	0.23	0.29
3.	0.84	0.52	0.65	2.44	0.98	1.45	0.50	0.47	0.37	0.24	0.23	0.29
4.	0.77	0.52	0.73	2.80	0.88	1.63	0.46	0.70	0.36	0.26	0.24	0.31
5.	0.74	0.53	0.71	2.12	0.81	1.44	0.43	0.39	0.34	0.24	0.48	0.47
6.	0.74	0.53	0.64	2.70	0.78	1.58	0.56	1.27	0.33	0.23	0.59	0.39
7.	0.73	0.61	0.61	2.22	0.73	1.30	1.09	3.01	0.32	0.23	0.34	0.36
8.	0.73	1.08	0.62	1.82	0.72	1.14	0.76	1.14	0.58	0.23	0.29	0.35
9.	0.74	0.96	3.05	1.60	0.73	1.02	0.55	0.59	0.36	0.22	0.27	0.35
10.	0.76	0.72	7.34	1.45	0.71	0.93	0.69	0.58	0.33	0.22	0.27	0.81
11.	0.64	0.68	3.78	1.90	0.68	0.85	0.46	0.53	0.31	0.23	0.26	0.54
12.	0.77	0.63	2.40	1.74	0.66	0.77	0.41	0.51	0.29	0.23	0.94	0.46
13.	0.69	0.60	1.64	1.70	0.65	0.70	0.40	0.49	0.29	0.22	0.75	0.41
14.	0.65	0.63	1.37	1.50	0.89	0.67	0.39	0.42	0.29	0.22	0.74	0.39
15.	0.62	0.59	1.18	1.33	0.71	0.66	0.39	0.39	0.30	0.22	0.91	0.36
16.	0.68	1.15	1.07	1.30	0.69	0.63	0.37	0.37	0.29	0.22	0.56	0.36
17.	0.64	3.02	0.98	1.23	0.81	0.62	0.36	0.36	0.29	0.21	0.43	0.36
18.	0.81	2.09	0.94	1.15	0.69	0.97	0.36	0.34	0.28	0.22	0.38	0.35
19.	0.97	1.78	0.96	1.07	0.77	0.70	0.35	0.31	0.49	0.22	0.36	0.34
20.	0.82	1.65	1.07	1.01	0.69	0.63	0.33	0.32	0.42	0.23	0.35	0.33
21.	1.23	1.79	1.27	0.95	0.64	0.67	0.32	0.34	0.32	0.22	0.34	0.33
22.	1.59	1.72	1.96	0.91	0.65	2.23	0.31	0.35	0.29	0.21	0.50	0.32
23.	1.16	1.34	2.33	0.87	0.58	2.14	0.31	0.32	0.28	0.21	0.55	0.32
24.	1.06	1.13	1.97	0.86	0.60	0.81	0.30	0.32	0.26	0.21	0.42	0.31
25.	0.98	1.04	4.21	0.81	0.56	0.61	0.29	0.46	0.25	0.21	0.37	0.30
26.	0.80	0.94	9.38	0.83	0.83	0.54	0.27	0.32	0.25	0.20	0.34	0.30
27.	0.73	0.84	6.35	1.13	1.11	0.85	0.27	0.31	0.25	0.20	0.32	0.29
28.	0.66	0.78	5.80	1.32	1.53	0.57	0.26	0.37	0.24	0.20	0.32	0.29
29.	0.63		7.32	2.66	1.31	0.58	0.40	0.46	0.23	0.34	0.31	0.35
30.	0.61		5.00	1.79	1.60	1.02	0.30	0.84	0.23	0.26	0.30	0.33
31.	0.59		4.97		1.92		0.29	0.84		0.24		0.40
	Extremwerte in m³/s											
am	11.	28.	02.	26.	25.	27.	28.	01.	28.	26.	02.	28.
NQ	0.56	0.45	0.53	0.78	0.55	0.49	0.22	0.24	0.16	0.16	0.21	0.27
HQ	1.82	3.65	14.9	4.27	2.78	6.71	2.13	3.96	1.08	0.70	1.57	1.05
am	22.	17.	26.	01.	28.	22.	07.	07.	08.	29.	12.	10.
	Monatsmittel in m³/s(MQ),l/s.km²(Mq) bzw.Monatssummen in mm (h_A)											
MQ	0.80	1.04	2.64	1.64	0.88	1.11	0.43	0.58	0.33	0.23	0.42	0.37
Mq	14.9	19.2	48.8	30.3	16.3	20.6	7.99	10.7	6.03	4.23	7.80	6.79
h_A	40	46	131	79	44	53	21	29	16	11	20	18
Reihe: 2001-2005	Mittlere Monatsmittel in m³/s (MQ),l/s.km²(Mq) bzw. -summen in mm (h_A)											
MQ	1.06	1.13	1.16	0.74	0.48	0.54	0.41	0.86	0.60	0.61	0.73	0.91
Mq	19.6	21.0	21.5	13.7	8.98	9.97	7.53	15.9	11.0	11.3	13.5	16.8
h_A	53	51	58	35	24	26	20	43	29	30	35	44
Reihe: 1976-2006	Mittlere Monatsmittel mit Extremwerten in m³/s											
NQ	0.10	0.09	.032	0.12	.027	.037	.020	.031	.011	.046	.042	.048
NQ_T	0.17	0.26	0.25	0.25	0.10	0.08	0.07	.037	0.06	0.09	0.11	0.09
MNQ_T	0.45	0.48	0.55	0.55	0.36	0.28	0.23	0.24	0.26	0.28	0.37	0.41
NMQ	0.30	0.41	0.32	0.29	0.21	0.25	0.18	0.10	0.12	0.14	0.19	0.24
MQ	0.98	1.11	1.27	0.98	0.63	0.55	0.50	0.58	0.50	0.51	0.69	1.01
HMQ	2.62	2.40	3.13	2.52	1.73	1.15	1.95	2.60	1.27	1.34	1.82	2.38
MHQ	5.22	5.94	5.53	3.54	2.68	3.80	4.17	5.28	3.48	2.83	3.53	5.46
HQ	19.9	24.0	14.9	12.7	9.87	17.0	33.0	48.4	13.5	11.6	18.0	14.1

Jahreswerte in m³/s (Q),l/s.km²(Mq), mm (h_A)

	Berichtsjahr			Reihe: 2001 - 2005			Reihe: 1976 - 2006		
NQ	0.16	28.09.		0.11	18.09.2003		.011	20.09.1983	
NQ_T	0.20	28.10.					.037	02.08.1992	
$MJNQ_T$							0.18		
NJMQ							0.49		2003
MQ,Mq,h_A	0.87	16.1	508	0.77	14.3	450	0.77	14.3	452
HJMQ							1.07		2002
MJHQ							13.5		
HQ	14.9	26.03.		48.4	12.08.2002		48.4	12.08.2002	

NNQ seit 1976: .011 20.09.1983 **HHQ seit** 1976: 48.4 12.08.2002

Berichtsjahr(J)	Überschreitungsdauer der Abflüsse in Tagen					Reihe(R): 2001-2005					
m³/s	Tage(J)	Tage(R)	m³/s	Tage(J)	Tage(R)	m³/s	Tage(J)	Tage(R)	m³/s	Tage(J)	Tage(R)
10000			500			20.0		0.2	1.00	82	63.4
8000			350			16.0		0.2	0.80	116	92.4
6000			250			12.0		0.4	0.60	183	143.8
4000			180			9.00	1	0.6	0.40	232	243.0
3000			140			7.00	3	1.6	0.30	302	282.6
2000			100			5.00	6	3.6	0.20	365	342.4
1600			80.0			3.50	9	8.4	0.10		365.2
1200			60.0			2.50	18	13.8	0.06		
900			40.0			1.80	32	23.8	0.03		
700			30.0			1.40	50	35.6	0.00		

Im Jän,Feb durch Eis beeinflusst
Im Jän,Feb nach ergänzten Wasserständen ermittelt

Abflüsse

Nr. 270 Grieskirchen Trattnach

Mst.Nr. 205013 Art: Schreibpegel Einzugsgebiet: 135.9 km²

Monat	I	II	III	IV	V	VI	VII	VIII	IX	X	XI	XII
Tag	Tägliche Abflüsse 2006 in m³/s											
1.	1.73	1.19	1.83	7.89	2.73	7.10	2.01	0.86	1.02	0.54	0.58	0.68
2.	1.93	1.15	1.70	5.48	2.16	4.08	1.66	0.88	0.87	0.57	0.51	0.65
3.	2.27	1.13	1.63	4.93	1.92	2.73	1.41	0.99	0.79	0.53	0.54	0.64
4.	1.94	1.12	1.85	5.13	1.75	3.01	1.31	1.80	0.85	0.58	0.58	0.66
5.	1.84	1.15	1.76	4.14	1.62	2.63	1.09	1.03	0.85	0.53	1.03	1.04
6.	1.81	1.13	1.54	5.87	1.53	2.83	1.58	2.42	0.73	0.48	1.55	0.88
7.	1.80	1.35	1.48	4.50	1.44	2.42	2.94	4.99	0.69	0.48	0.86	0.82
8.	1.75	3.01	1.43	3.53	1.41	2.13	2.19	2.40	1.23	0.52	0.69	0.79
9.	1.60	2.73	7.10	3.10	1.38	1.88	1.50	1.38	0.78	0.47	0.66	0.77
10.	1.59	1.86	21.6	2.76	1.33	1.73	1.46	1.24	0.69	0.47	0.64	1.44
11.	1.42	1.66	11.2	3.79	1.29	1.60	1.17	1.17	0.67	0.47	0.62	1.16
12.	1.37	1.46	7.10	3.46	1.25	1.50	1.07	1.11	0.64	0.48	2.10	0.98
13.	1.49	1.37	4.28	3.30	1.23	1.43	1.05	1.10	0.63	0.50	1.88	0.88
14.	1.40	1.54	3.45	2.93	1.81	1.37	0.97	0.97	0.61	0.47	1.89	0.79
15.	1.33	1.33	2.90	2.59	1.43	1.34	0.88	0.93	0.61	0.46	2.30	0.73
16.	1.36	2.34	2.52	2.54	1.32	1.27	0.86	0.88	0.59	0.46	1.55	0.71
17.	1.30	7.12	2.32	2.48	1.47	1.22	0.80	0.89	0.58	0.44	1.28	0.73
18.	1.52	5.69	2.21	2.37	1.32	1.93	0.81	0.86	0.57	0.43	1.15	0.75
19.	1.87	4.20	2.35	2.27	1.50	1.44	0.79	0.78	0.97	0.46	0.88	0.70
20.	1.62	3.91	2.68	2.12	1.32	1.25	0.73	0.76	0.99	0.48	0.76	0.65
21.	2.26	3.98	3.22	1.99	1.18	1.39	0.76	0.73	0.68	0.48	0.71	0.63
22.	3.31	4.09	5.05	1.87	1.15	6.50	0.73	0.82	0.63	0.49	0.97	0.62
23.	2.53	3.27	6.66	1.82	1.07	10.5	0.72	0.70	0.60	0.46	1.18	0.61
24.	2.87	2.75	5.98	1.75	1.05	2.82	0.73	0.69	0.55	0.53	0.93	0.60
25.	2.87	2.49	12.6	1.73	0.99	2.17	0.72	1.10	0.54	0.55	0.84	0.59
26.	1.79	2.29	37.0	1.76	1.76	1.98	0.68	0.73	0.53	0.55	0.79	0.57
27.	1.57	2.03	24.7	2.09	2.97	5.86	0.72	0.68	0.56	0.55	0.76	0.55
28.	1.41	1.87	18.8	2.51	3.33	2.50	0.64	0.77	0.56	0.54	0.74	0.54
29.	1.31		25.9	5.19	2.76	2.16	0.83	0.96	0.52	0.89	0.71	0.63
30.	1.29		11.6	3.59	2.89	3.74	0.84	1.42	0.52	0.73	0.70	0.62
31.	1.28		12.9		3.79		0.77	1.84		0.59		0.68
	Extremwerte in m³/s											
am	15.	14.	08.	22.	23.	21.	05.	03.	21.	18.	02.	26.
NQ	1.11	0.53	1.26	1.49	0.93	0.73	0.26	0.55	0.46	0.41	0.47	0.51
HQ	4.02	9.77	65.5	10.7	6.13	30.7	5.11	6.78	2.37	1.81	3.33	1.77
am	25.	17.	26.	01.	28.	22.	07.	07.	08.	29.	12.	10.
	Monatsmittel in m³/s(MQ),l/s.km²(Mq) bzw.Monatssummen in mm (h_A)											
MQ	1.79	2.47	7.98	3.32	1.75	2.82	1.11	1.22	0.70	0.52	1.01	0.75
Mq	13.2	18.2	58.7	24.4	12.9	20.7	8.17	8.99	5.17	3.84	7.45	5.48
h_A	35	44	157	63	34	54	22	24	13	10	19	14
Reihe: 2001-2005	Mittlere Monatsmittel in m³/s (MQ),l/s.km²(Mq) bzw. -summen in mm (h_A)											
MQ	2.75	2.93	3.05	1.81	1.18	1.31	0.98	2.24	1.42	1.45	1.83	2.40
Mq	20.3	21.5	22.4	13.3	8.72	9.62	7.19	16.5	10.5	10.7	13.5	17.7
h_A	54	52	60	34	23	25	19	44	27	29	35	46
Reihe: 1961-2006	Mittlere Monatsmittel mit Extremwerten in m³/s											
NQ	0.15	0.18	0.30	0.16	0.17	0.13	0.07	0.09	0.07	0.06	0.08	0.09
NQ_T	0.15	0.18	0.30	0.36	0.24	0.24	0.10	0.15	0.15	0.09	0.24	0.24
MNQ_T	0.94	1.07	1.13	1.13	0.80	0.64	0.55	0.47	0.48	0.51	0.67	0.85
NMQ	0.35	0.32	0.61	0.62	0.47	0.50	0.35	0.24	0.22	0.33	0.41	0.51
MQ	2.38	2.84	2.86	2.19	1.58	1.44	1.37	1.36	1.00	1.11	1.55	2.40
HMQ	6.94	10.2	8.00	6.45	6.02	4.25	6.49	7.59	2.87	3.01	5.15	6.90
MHQ	15.2	19.2	14.9	8.78	6.88	10.4	9.20	11.6	5.70	6.37	9.58	15.4
HQ	102	96.0	65.5	61.2	39.0	39.0	88.4	118	39.0	42.9	68.0	58.6

Jahreswerte in m³/s (Q),l/s.km²(Mq), mm (h_A)

	Berichtsjahr			Reihe: 2001 - 2005			Reihe: 1961 - 2006		
NQ	0.26	05.07.		0.07	02.09.2003		0.06	29.10.1983	
NQ_T	0.43	18.10.					0.09	29.10.1983	
$MJNQ_T$							0.33		
NJMQ							0.94		1969
MQ,Mq,h_A	2.12	15.6	492	1.95	14.4	453	1.84	13.5	426
HJMQ							2.98		2002
MJHQ							44.7		
HQ	65.5	26.03.		118	12.08.2002		118	12.08.2002	

NNQ seit 1961: 0.06 29.10.1983 **HHQ seit** 1961: 118 12.08.2002

Berichtsjahr(J) Überschreitungsdauer der Abflüsse in Tagen Reihe(R): 2001-2005

m³/s	Tage(J)	Tage(R)	m³/s	Tage(J)	Tage(R)	m³/s	Tage(J)	Tage(R)	m³/s	Tage(J)	Tage(R)
10000			**500**			**20.0**	4	2.4	**1.00**	221	212.4
8000			**350**			**16.0**	5	4.0	**0.80**	254	258.8
6000			**250**			**12.0**	7	5.0	**0.60**	318	306.2
4000			**180**			**9.00**	10	8.6	**0.40**	365	339.6
3000			**140**			**7.00**	15	13.4	**0.30**		355.0
2000			**100**			**5.00**	25	20.6	**0.20**		362.0
1600			**80.0**			**3.50**	40	37.2	**0.10**		365.2
1200			**60.0**		0.2	**2.50**	73	64.0	**0.06**		
900			**40.0**		0.4	**1.80**	120	104.2	**0.03**		
700			**30.0**	1	1.0	**1.40**	167	150.2	**0.00**		

Im Jän,Feb durch Eis beeinflusst
Im Jän,Feb,Apr,Jun,Jul,Aug,Sep,Okt,Nov,Dez n.erg.Wasserst.erm.

Nr. 271 Bad Schallerbach Trattnach

Mst.Nr. 205021 Art: Schreibpegel Einzugsgebiet: 184.0 km²

Monat	I	II	III	IV	V	VI	VII	VIII	IX	X	XI	XII
Tag	Tägliche Abflüsse 2006 in m³/s											
1.	2.14	1.27	2.12	13.4	3.62	7.76	3.71	1.19	1.53	0.93	0.85	1.00
2.	2.36	1.21	1.95	9.50	3.15	4.69	3.30	1.18	1.29	0.98	0.83	0.98
3.	2.77	1.24	1.85	7.70	2.84	3.34	2.93	1.32	1.17	0.96	0.84	0.98
4.	2.39	1.26	2.07	7.45	2.57	3.52	2.55	2.13	1.11	1.00	0.85	1.01
5.	2.25	1.25	1.95	5.35	2.35	3.25	2.19	1.39	1.07	1.01	1.10	1.44
6.	2.20	1.27	1.79	7.42	2.22	3.36	2.12	2.40	1.01	0.94	1.84	1.31
7.	2.16	1.48	1.54	5.94	2.09	3.15	4.15	5.11	1.01	0.93	1.18	1.18
8.	2.11	3.04	1.48	4.65	2.05	2.83	3.42	2.82	1.58	0.97	1.00	1.14
9.	1.99	2.83	7.31	4.08	1.95	2.53	2.46	1.79	1.20	0.93	0.93	1.13
10.	1.93	2.02	26.8	3.71	1.91	2.39	2.31	1.57	1.06	0.93	0.92	1.78
11.	1.74	1.75	15.3	4.79	1.83	2.23	1.93	1.62	1.02	0.92	0.89	1.61
12.	1.77	1.53	10.2	4.53	1.73	2.13	1.75	1.51	1.00	0.91	2.37	1.43
13.	1.84	1.44	4.93	4.28	1.63	1.98	1.65	1.54	0.97	0.92	2.48	1.32
14.	1.71	1.30	3.89	3.86	2.17	1.90	1.55	1.34	0.96	0.89	2.23	1.23
15.	1.58	1.35	3.52	3.48	1.85	1.86	1.47	1.28	0.96	0.86	2.57	1.17
16.	1.46	2.10	3.19	3.39	1.68	1.79	1.39	1.20	0.95	0.88	1.85	1.12
17.	1.50	7.27	2.89	3.31	1.81	1.74	1.34	1.17	0.96	0.87	1.55	1.14
18.	1.71	6.11	2.53	3.18	1.63	2.45	1.31	1.11	0.96	0.90	1.39	1.17
19.	1.98	4.69	2.59	3.00	1.79	1.99	1.27	1.03	1.49	0.91	1.37	1.12
20.	1.74	4.47	2.90	2.85	1.63	1.78	1.22	1.00	1.51	0.90	1.19	1.07
21.	2.17	4.35	3.37	2.74	1.49	1.74	1.18	1.03	1.10	0.90	1.17	1.07
22.	3.17	4.62	5.00	2.64	1.38	6.02	1.15	1.16	1.02	0.91	1.37	1.04
23.	2.43	3.68	6.72	2.57	1.29	17.0	1.11	1.03	1.00	0.89	1.76	1.02
24.	2.68	3.08	5.57	2.51	1.26	4.64	1.10	1.03	0.92	0.91	1.42	1.02
25.	3.23	2.82	13.1	2.40	1.20	3.23	1.06	1.54	0.92	0.87	1.27	1.00
26.	2.01	2.61	44.5	2.45	1.78	2.86	1.00	1.10	0.95	0.85	1.18	0.98
27.	1.63	2.37	32.3	2.85	2.98	9.70	1.02	1.02	0.96	0.84	1.13	0.97
28.	1.47	2.17	25.3	3.13	2.99	3.50	0.96	1.11	0.96	0.84	1.10	0.97
29.	1.39		37.9	6.03	2.77	3.35	1.15	1.33	0.91	1.17	1.06	1.07
30.	1.35		18.9	4.49	2.65	5.18	1.21	1.62	0.92	1.07	1.01	1.09
31.	1.35		19.7		3.61		1.11	2.34		0.84		1.12
	Extremwerte in m³/s											
am	16.	14.	08.	25.	26.	21.	28.	23.	12.	28.	03.	26.
NQ	1.10	0.73	1.38	2.22	1.13	1.49	0.95	0.93	0.86	0.77	0.79	0.92
HQ	4.86	11.3	78.2	17.5	5.38	36.0	5.75	10.5	2.92	1.85	3.61	2.14
am	25.	17.	26.	01.	28.	23.	07.	07.	19.	29.	12.	10.
	Monatsmittel in m³/s(MQ),l/s.km²(Mq) bzw.Monatssummen in mm (h_A)											
MQ	2.01	2.66	10.1	4.59	2.13	3.80	1.81	1.55	1.08	0.92	1.36	1.15
Mq	10.9	14.5	54.9	24.9	11.6	20.6	9.83	8.42	5.88	5.01	7.37	6.25
h_A	29	35	147	65	31	53	26	23	15	13	19	16
Reihe: 2001-2005	Mittlere Monatsmittel in m³/s (MQ),l/s.km²(Mq) bzw. -summen in mm (h_A)											
MQ	3.37	3.80	3.89	2.24	1.56	1.78	1.31	3.05	1.98	1.97	2.63	3.04
Mq	18.3	20.6	21.1	12.2	8.46	9.67	7.12	16.6	10.8	10.7	14.3	16.5
h_A	49	50	57	32	23	25	19	44	28	29	37	43
Reihe: 1976-2006	Mittlere Monatsmittel mit Extremwerten in m³/s											
NQ	0.29	0.35	0.84	0.73	0.19	0.27	0.26	0.18	0.10	0.21	0.29	0.33
NQ_T	0.48	0.85	1.09	0.85	0.62	0.53	0.37	0.33	0.34	0.35	0.43	0.42
MNQ_T	1.33	1.50	1.76	1.63	1.12	0.95	0.75	0.71	0.78	0.85	1.08	1.23
NMQ	1.02	1.30	1.80	1.04	0.90	0.68	0.67	0.49	0.50	0.55	0.61	0.61
MQ	2.94	3.45	3.85	2.89	1.87	1.68	1.58	1.72	1.44	1.53	2.00	2.93
HMQ	8.04	7.36	10.1	7.62	5.80	3.80	7.72	9.90	3.05	3.98	7.28	6.25
MHQ	17.6	22.0	19.0	11.8	7.55	10.5	11.1	13.2	8.58	8.42	9.64	17.5
HQ	105	79.0	78.2	69.7	46.0	38.8	91.8	115	55.0	48.8	61.2	70.7

Jahreswerte in m³/s (Q),l/s.km²(Mq), mm (h_A)

	Berichtsjahr			Reihe: 2001 - 2005			Reihe: 1976 - 2006		
NQ	0.73	14.02.		0.21	01.10.2003		0.10	21.09.1982	
NQ_T	0.83	02.11.					0.33	18.08.1992	
$MJNQ_T$							0.59		
NJMQ							1.39		1984
MQ,Mq,h_A	2.76	15.0	474	2.55	13.9	437	2.32	12.6	398
HJMQ							4.05		2002
MJHQ							49.9		
HQ	78.2	26.03.		115	12.08.2002		115	12.08.2002	

NNQ seit 1976: 0.10 21.09.1982 **HHQ seit** 1976: 115 12.08.2002

Berichtsjahr(J) Überschreitungsdauer der Abflüsse in Tagen Reihe(R): 2001-2005

m³/s	Tage(J)	Tage(R)	m³/s	Tage(J)	Tage(R)	m³/s	Tage(J)	Tage(R)	m³/s	Tage(J)	Tage(R)
10000			**500**			**20.0**	5	3.8	**1.00**	312	284.8
8000			**350**			**16.0**	8	4.6	**0.80**	365	318.4
6000			**250**			**12.0**	11	7.4	**0.60**		340.2
4000			**180**			**9.00**	14	12.8	**0.40**		361.6
3000			**140**			**7.00**	20	18.0	**0.30**		365.2
2000			**100**			**5.00**	30	29.8	**0.20**		
1600			**80.0**			**3.50**	54	53.8	**0.10**		
1200			**60.0**		0.2	**2.50**	103	93.8	**0.06**		
900			**40.0**	1	1.0	**1.80**	159	160.6	**0.03**		
700			**30.0**	3	2.2	**1.40**	210	212.4	**0.00**		

Im Feb,Mrz durch Eis beeinflusst
Im Jän,Feb,Mrz,Apr,Mai,Jun,Jul nach erg.Wasserständen erm.

Nr. 274 Zwettl an der Rodl Große Rodl

Mst.Nr. 206656 Art: Schreibpegel Einzugsgebiet: 60.0 km²

Monat	I	II	III	IV	V	VI	VII	VIII	IX	X	XI	XII
Tag	Tägliche Abflüsse 2006 in m³/s											
1.	0.39	0.37	0.37	10.2	1.42	1.60	0.98	0.49	0.42	0.26	0.29	0.29
2.	0.39	0.37	0.37	8.22	1.28	1.48	0.84	0.45	0.37	0.29	0.29	0.28
3.	0.39	0.37	0.36	7.72	1.16	1.32	0.81	0.52	0.35	0.29	0.29	0.30
4.	0.39	0.37	0.36	7.58	1.10	1.36	0.86	0.64	0.35	0.29	0.29	0.32
5.	0.38	0.37	0.36	5.37	1.07	1.32	0.79	0.51	0.34	0.29	0.43	0.38
6.	0.38	0.37	0.36	4.17	1.00	1.17	0.74	1.42	0.34	0.28	0.52	0.34
7.	0.38	0.37	0.36	3.32	0.97	1.14	0.73	2.26	0.31	0.30	0.37	0.34
8.	0.38	0.37	0.36	2.91	0.94	1.06	0.63	1.47	0.92	0.29	0.33	0.31
9.	0.38	0.37	0.73	2.72	0.94	1.00	0.58	0.85	0.49	0.29	0.30	0.31
10.	0.38	0.37	1.82	2.86	0.93	0.98	0.63	0.71	0.42	0.27	0.31	0.38
11.	0.38	0.37	1.22	2.69	0.88	0.96	0.57	0.68	0.38	0.26	0.31	0.36
12.	0.38	0.37	0.89	2.40	0.85	0.93	0.67	0.68	0.35	0.26	0.63	0.33
13.	0.38	0.37	0.86	2.53	0.85	0.88	0.68	0.70	0.33	0.25	0.59	0.33
14.	0.38	0.37	0.74	3.45	0.90	0.83	0.81	0.61	0.33	0.26	0.60	0.33
15.	0.38	0.37	0.64	3.25	0.89	0.80	0.65	0.58	0.33	0.25	0.54	0.30
16.	0.38	0.40	0.62	3.00	0.85	0.76	0.55	0.54	0.33	0.27	0.46	0.29
17.	0.38	0.73	0.56	3.03	1.23	0.70	0.54	0.51	0.32	0.27	0.37	0.30
18.	0.38	0.71	0.56	2.53	0.98	0.66	0.50	0.45	0.33	0.28	0.33	0.30
19.	0.38	0.57	0.59	2.21	0.92	0.63	0.49	0.42	0.34	0.24	0.33	0.29
20.	0.38	0.47	0.64	2.08	0.91	0.65	0.45	0.40	0.33	0.25	0.32	0.29
21.	0.38	0.43	0.72	1.93	0.87	0.65	0.43	0.39	0.31	0.25	0.33	0.27
22.	0.38	0.40	0.84	1.80	0.85	0.78	0.56	0.42	0.31	0.23	0.40	0.28
23.	0.38	0.40	0.88	1.69	0.80	0.66	0.58	0.38	0.28	0.25	0.41	0.26
24.	0.37	0.40	0.82	1.61	0.77	0.67	0.48	0.38	0.28	0.27	0.43	0.26
25.	0.37	0.40	0.95	1.55	0.76	0.65	0.45	0.42	0.27	0.25	0.39	0.25
26.	0.37	0.40	2.74	1.57	0.96	0.59	0.37	0.37	0.28	0.26	0.31	0.25
27.	0.37	0.39	4.22	1.91	2.30	1.25	0.35	0.36	0.28	0.25	0.29	0.25
28.	0.37	0.37	5.75	1.87	2.68	0.88	0.41	0.42	0.29	0.27	0.28	0.25
29.	0.37		9.53	1.74	1.60	0.86	0.40	0.47	0.31	0.30	0.30	0.25
30.	0.37		7.79	1.66	1.57	2.30	0.43	0.55	0.34	0.33	0.29	0.25
31.	0.37		16.4		1.65		0.38	0.47		0.29		0.31
	Extremwerte in m³/s											
am	31.	28.	08.	24.	17.	27.	31.	24.	23.	19.	28.	01.
NQ	0.37	0.37	0.35	1.39	0.74	0.51	0.29	0.33	0.23	0.21	0.25	0.25
HQ	0.39	0.83	26.5	14.1	4.73	3.77	2.53	3.21	2.51	0.38	0.71	0.48
am	01.	17.	31.	01.	28.	30.	14.	07.	08.	29.	12.	05.
	Monatsmittel in m³/s(MQ),l/s.km²(Mq) bzw.Monatssummen in mm (h_A)											
MQ	0.38	0.42	2.05	3.32	1.13	0.98	0.59	0.63	0.35	0.27	0.38	0.30
Mq	6.30	6.93	34.1	55.3	18.8	16.4	9.86	10.5	5.90	4.51	6.30	4.99
h_A	17	17	91	143	50	42	26	28	15	12	16	13

Reihe: 2001-2005	Mittlere Monatsmittel in m³/s (MQ),l/s.km²(Mq) bzw. -summen in mm (h_A)											
MQ	1.19	1.45	2.00	1.25	0.61	0.44	0.40	1.22	0.60	0.75	0.81	0.73
Mq	19.8	24.2	33.4	20.8	10.1	7.42	6.70	20.3	9.98	12.5	13.5	12.1
h_A	53	59	89	54	27	19	18	54	26	33	35	31
Reihe: 1985-2006	Mittlere Monatsmittel mit Extremwerten in m³/s											
NQ	0.12	0.25	0.15	0.25	0.14	.005	0.06	.048	0.05	.044	0.06	.014
NQ_T	0.14	0.29	0.21	0.28	0.16	0.16	0.07	0.06	0.06	0.06	0.06	.023
MNQ_T	0.46	0.57	0.67	0.67	0.39	0.29	0.24	0.23	0.24	0.25	0.34	0.35
NMQ	0.31	0.42	0.52	0.40	0.27	0.27	0.16	0.10	0.10	0.07	0.10	0.21
MQ	0.98	1.08	1.67	1.33	0.69	0.50	0.49	0.67	0.42	0.45	0.59	0.89
HMQ	2.02	2.78	2.85	3.32	2.45	1.00	1.18	4.62	1.13	1.70	1.84	2.11
MHQ	5.16	4.43	8.24	4.36	2.36	2.37	4.65	5.78	2.16	2.41	2.60	6.15
HQ	15.9	12.2	26.5	14.1	11.2	5.08	41.1	42.0	9.06	11.2	9.60	22.2

Jahreswerte in m³/s (Q),l/s.km²(Mq), mm (h_A)

	Berichtsjahr			Reihe: 2001 - 2005			Reihe: 1985 - 2006		
NQ	0.21	19.10.		.005	04.06.2003		.005	04.06.2003	
NQ_T	0.23	22.10.					.023	08.12.1986	
$MJNQ_T$							0.17		
NJMQ							0.54		1990
MQ,Mq,h_A	0.90	15.0	473	0.95	15.8	499	0.81	13.5	427
HJMQ							1.65		2002
MJHQ							15.8		
HQ	26.5	31.03.		42.0	13.08.2002		42.0	13.08.2002	

NNQ seit 1984: .005 04.06.2003 **HHQ seit** 1984: 42.0 13.08.2002

Berichtsjahr(J)	Überschreitungsdauer der Abflüsse in Tagen											Reihe(R): 2001-2005
m³/s	Tage(J)	Tage(R)	m³/s	Tage(J)	Tage(R)	m³/s	Tage(J)	Tage(R)	m³/s	Tage(J)	Tage(R)	
10000			500			20.0		0.4	1.00	64	108.2	
8000			350			16.0	1	0.6	0.80	102	139.8	
6000			250			12.0	1	0.8	0.60	138	180.0	
4000			180			9.00	3	1.4	0.40	193	248.6	
3000			140			7.00	7	2.0	0.30	309	291.2	
2000			100			5.00	9	4.4	0.20	365	326.4	
1600			80.0			3.50	11	11.0	0.10		364.8	
1200			60.0			2.50	24	20.4	0.06		365.2	
900			40.0			1.80	35	40.8	0.03			
700			30.0			1.40	49	63.8	0.00			

Im Jän,Feb,Mrz,Dez durch Eis beeinflusst
Im Jän,Feb,Mrz,Apr,Jun,Jul,Aug,Sep,Okt,Nov,Dez n.erg.W.erm.

Nr. 275 Zwettl an der Rodl (Gemeindeamt) Diestlbach

Mst.Nr. 206664 Art: Schreibpegel Einzugsgebiet: 27.9 km²

Monat	I	II	III	IV	V	VI	VII	VIII	IX	X	XI	XII
Tag	Tägliche Abflüsse 2006 in m³/s											
1.	0.15	0.13	0.17	5.37	0.77	0.98	0.52	0.29	0.41	0.13	0.13	0.13
2.	0.15	0.13	0.16	4.61	0.66	0.82	0.43	0.25	0.35	0.12	0.13	0.13
3.	0.16	0.13	0.16	4.63	0.59	0.67	0.36	0.31	0.31	0.12	0.13	0.14
4.	0.16	0.13	0.16	5.02	0.54	0.73	0.32	0.44	0.30	0.13	0.13	0.14
5.	0.16	0.13	0.16	3.45	0.49	0.68	0.30	0.32	0.28	0.13	0.27	0.21
6.	0.16	0.12	0.15	2.70	0.46	0.59	0.29	1.96	0.28	0.13	0.34	0.18
7.	0.16	0.12	0.15	2.30	0.43	0.59	0.31	2.56	0.28	0.13	0.20	0.16
8.	0.16	0.12	0.16	2.18	0.42	0.55	0.33	1.29	1.36	0.13	0.17	0.15
9.	0.16	0.12	0.22	2.12	0.40	0.50	0.30	0.68	0.34	0.13	0.15	0.15
10.	0.16	0.12	0.59	2.28	0.39	0.49	0.28	0.55	0.25	0.12	0.14	0.21
11.	0.16	0.12	0.42	2.05	0.37	0.43	0.26	0.52	0.22	0.13	0.14	0.21
12.	0.16	0.12	0.33	1.77	0.35	0.40	0.26	0.54	0.20	0.13	0.34	0.18
13.	0.15	0.12	0.29	1.82	0.33	0.39	0.27	0.56	0.19	0.13	0.33	0.17
14.	0.15	0.11	0.28	2.41	0.53	0.37	0.89	0.48	0.18	0.13	0.31	0.16
15.	0.15	0.12	0.26	2.32	0.51	0.35	0.42	0.46	0.17	0.12	0.25	0.16
16.	0.15	0.13	0.26	2.27	0.39	0.34	0.31	0.42	0.16	0.12	0.22	0.15
17.	0.15	0.34	0.25	2.28	1.03	0.32	0.27	0.39	0.16	0.12	0.19	0.15
18.	0.15	0.28	0.24	1.93	0.59	0.31	0.25	0.36	0.17	0.13	0.17	0.15
19.	0.15	0.24	0.24	1.69	0.52	0.30	0.24	0.34	0.18	0.13	0.16	0.15
20.	0.15	0.23	0.26	1.50	0.45	0.28	0.23	0.33	0.18	0.13	0.16	0.14
21.	0.14	0.21	0.28	1.34	0.40	0.27	0.22	0.33	0.16	0.13	0.16	0.14
22.	0.14	0.21	0.34	1.19	0.37	0.31	0.30	0.38	0.15	0.13	0.18	0.13
23.	0.14	0.20	0.38	1.10	0.34	0.28	0.27	0.35	0.14	0.13	0.19	0.13
24.	0.14	0.19	0.35	0.97	0.34	0.26	0.24	0.32	0.13	0.13	0.17	0.13
25.	0.14	0.18	0.37	0.86	0.33	0.25	0.24	0.34	0.13	0.13	0.16	0.12
26.	0.14	0.18	1.22	0.81	0.57	0.24	0.21	0.32	0.13	0.12	0.15	0.12
27.	0.14	0.17	1.97	1.04	1.70	0.63	0.21	0.31	0.13	0.11	0.15	0.12
28.	0.14	0.17	2.72	1.01	1.59	0.32	0.21	0.39	0.12	0.13	0.15	0.12
29.	0.13		5.21	0.96	0.84	0.29	0.24	0.43	0.14	0.17	0.15	0.12
30.	0.13		3.56	0.92	0.78	1.20	0.25	0.63	0.13	0.18	0.14	0.13
31.	0.13		7.20		0.78		0.22	0.53		0.15		0.13
	Extremwerte in m³/s											
am	31.	13.	08.	26.	13.	26.	28.	03.	28.	07.	23.	30.
NQ	0.13	0.11	0.08	0.77	0.32	0.23	0.20	0.23	0.08	0.11	0.07	0.09
HQ	0.16	0.39	10.7	6.92	3.31	2.14	3.06	3.85	4.50	0.31	0.58	0.26
am	07.	17.	31.	01.	28.	30.	14.	07.	08.	29.	05.	05.
	Monatsmittel in m³/s(MQ),l/s.km²(Mq) bzw.Monatssummen in mm (h_A)											
MQ	0.15	0.16	0.92	2.16	0.59	0.47	0.30	0.56	0.24	0.13	0.19	0.15
Mq	5.32	5.81	33.0	77.6	21.1	16.9	10.9	20.1	8.75	4.65	6.78	5.32
h_A	14	14	88	201	57	44	29	54	23	12	18	14

Reihe: 2001-2005	Mittlere Monatsmittel in m³/s (MQ),l/s.km²(Mq) bzw. -summen in mm (h_A)											
MQ	0.55	0.81	1.03	0.65	0.33	0.24	0.19	0.72	0.36	0.36	0.40	0.38
Mq	19.6	29.2	37.0	23.4	11.7	8.58	6.90	25.9	13.0	13.1	14.5	13.5
h_A	53	71	99	61	31	22	18	69	34	35	37	35
Reihe: 1985-2006	Mittlere Monatsmittel mit Extremwerten in m³/s											
NQ	.043	0.09	0.07	0.16	0.08	0.06	.039	.023	.030	.017	.039	.021
NQ_T	0.07	0.11	0.10	0.18	0.11	0.10	0.05	.041	.034	0.05	0.07	0.07
MNQ_T	0.22	0.28	0.33	0.39	0.23	0.18	0.15	0.13	0.15	0.14	0.20	0.20
NMQ	0.15	0.16	0.27	0.21	0.14	0.14	0.09	0.06	0.05	0.09	0.09	0.12
MQ	0.46	0.56	0.81	0.77	0.40	0.31	0.29	0.38	0.27	0.27	0.34	0.44
HMQ	1.03	1.97	1.96	2.16	1.10	0.70	0.91	2.88	0.94	0.91	1.03	0.90
MHQ	2.57	2.93	3.89	2.35	1.78	1.51	6.21	3.65	1.86	1.36	1.51	3.13
HQ	11.0	11.9	13.5	7.80	6.46	4.47	90.8	36.9	8.23	6.58	5.06	14.6

Jahreswerte in m³/s (Q),l/s.km²(Mq), mm (h_A)

	Berichtsjahr			Reihe: 2001 - 2005			Reihe: 1985 - 2006		
NQ	0.07	23.11.		.033	16.09.2003		.017	02.10.1986	
NQ_T	0.11	27.10.					.034	18.09.2003	
$MJNQ_T$							0.10		
NJMQ							0.29		2003
MQ,Mq,h_A	0.50	18.0	568	0.50	17.9	566	0.44	15.7	496
HJMQ							0.99		2002
MJHQ							12.5		
HQ	10.7	31.03.		36.9	12.08.2002		90.8	01.07.1987	

NNQ seit 1985: .017 02.10.1986 **HHQ seit** 1985: 90.8 01.07.1987

Berichtsjahr(J)	Überschreitungsdauer der Abflüsse in Tagen											Reihe(R): 2001-2005
m³/s	Tage(J)	Tage(R)	m³/s	Tage(J)	Tage(R)	m³/s	Tage(J)	Tage(R)	m³/s	Tage(J)	Tage(R)	
10000			500			20.0			1.00	39	38.2	
8000			350			16.0		0.2	0.80	48	57.8	
6000			250			12.0		0.4	0.60	58	87.4	
4000			180			9.00		0.6	0.40	95	130.6	
3000			140			7.00	1	1.0	0.30	149	170.6	
2000			100			5.00	4	2.0	0.20	206	237.0	
1600			80.0			3.50	7	3.4	0.10	365	326.6	
1200			60.0			2.50	11	6.4	0.06		356.0	
900			40.0			1.80	24	13.0	0.03		365.2	
700			30.0			1.40	29	20.8	0.00			

Im Jän,Feb,Mrz,Dez durch Eis beeinflusst
Im Jän,Feb,Mrz,Nov,Dez nach ergänzten Wasserständen ermittelt

Abflüsse

Nr. 276 Rottenegg
Große Rodl

Mst.Nr. 205088 Art: Schreibpegel Einzugsgebiet: 227.4 km²

Monat	I	II	III	IV	V	VI	VII	VIII	IX	X	XI	XII
Tag	Tägliche Abflüsse 2006 in m³/s											
1.	1.44	1.56	2.39	40.0	4.67	7.05	3.07	1.42	2.01	1.21	1.16	1.15
2.	1.46	1.56	2.36	31.2	4.05	6.40	2.50	1.42	1.81	1.22	1.21	1.17
3.	1.48	1.56	2.30	28.2	3.66	5.45	1.98	1.68	1.68	1.22	1.28	1.18
4.	1.50	1.56	2.32	26.9	3.38	5.57	1.78	2.48	1.59	1.22	1.30	1.20
5.	1.52	1.56	2.19	20.0	3.17	5.34	1.71	1.76	1.53	1.24	1.56	1.39
6.	1.54	1.56	2.15	16.6	2.96	4.85	1.66	5.01	1.52	1.27	2.21	1.32
7.	1.55	1.56	2.09	13.9	2.84	4.85	1.92	9.03	1.48	1.25	1.50	1.24
8.	1.65	1.56	2.08	12.5	2.73	4.58	1.86	5.88	6.78	1.26	1.37	1.23
9.	1.66	1.56	3.05	11.6	2.63	4.15	2.15	3.65	2.45	1.25	1.26	1.24
10.	1.66	1.56	7.00	11.7	2.62	3.84	2.08	2.92	1.72	1.27	1.26	1.64
11.	1.66	1.56	5.51	11.6	2.48	3.56	1.70	2.67	1.54	1.23	1.28	1.50
12.	1.65	1.54	4.49	10.6	2.26	3.26	2.11	2.82	1.44	1.20	1.99	1.41
13.	1.65	1.51	4.10	10.5	2.14	3.02	2.47	3.08	1.37	1.18	2.23	1.34
14.	1.64	1.57	4.06	12.1	3.08	2.87	6.92	2.55	1.31	1.15	1.99	1.31
15.	1.63	1.61	3.82	11.7	3.60	2.68	3.48	2.36	1.24	1.16	1.74	1.33
16.	1.62	1.71	3.64	11.0	2.57	2.45	2.14	2.12	1.18	1.18	1.55	1.34
17.	1.61	3.46	3.50	11.1	5.86	2.26	1.82	1.95	1.16	1.22	1.49	1.32
18.	1.61	4.23	3.40	9.85	3.80	2.23	1.69	1.80	1.17	1.25	1.37	1.29
19.	1.60	3.99	3.44	8.71	3.55	1.98	1.59	1.73	1.32	1.23	1.31	1.26
20.	1.60	3.62	3.60	7.94	3.19	1.87	1.55	1.68	1.33	1.20	1.30	1.26
21.	1.60	3.46	3.90	7.27	2.96	1.83	1.44	1.70	1.29	1.19	1.34	1.24
22.	1.56	3.35	4.36	6.71	2.67	2.61	1.57	1.99	1.23	1.18	1.37	1.23
23.	1.50	2.86	4.72	6.24	2.32	1.95	1.55	1.81	1.20	1.14	1.44	1.24
24.	1.59	2.68	4.66	5.83	2.28	1.87	1.47	1.88	1.15	1.14	1.34	1.26
25.	1.59	2.56	5.39	5.41	2.19	1.74	1.44	1.80	1.20	1.13	1.27	1.25
26.	1.60	2.48	12.4	5.26	3.10	1.68	1.38	1.68	1.18	1.12	1.20	1.25
27.	1.59	2.30	20.4	6.06	9.30	3.51	1.30	1.66	1.23	1.04	1.18	1.21
28.	1.59	2.41	27.6	5.73	8.77	2.06	1.28	1.85	1.25	1.11	1.14	1.23
29.	1.58		51.8	5.40	6.27	1.86	1.32	2.11	1.24	1.15	1.15	1.37
30.	1.58		33.5	5.28	6.20	5.20	1.39	2.73	1.25	1.30	1.13	1.23
31.	1.57		62.0		6.10		1.27	2.68		1.19		1.33
	Extremwerte in m³/s											
am	23.	14.	08.	30.	25.	26.	28.	01.	18.	28.	01.	27.
NQ	1.08	1.34	1.36	4.81	1.70	1.37	1.19	1.08	1.03	0.87	1.04	0.95
HQ	1.70	4.27	95.4	54.7	15.5	8.57	31.0	14.5	18.2	1.65	2.85	1.98
am	23.	18.	31.	01.	27.	30.	14.	07.	08.	30.	06.	28.
	Monatsmittel in m³/s(MQ),l/s.km²(Mq) bzw.Monatssummen in mm (h_A)											
MQ	1.58	2.23	9.62	12.6	3.79	3.42	1.99	2.58	1.59	1.20	1.43	1.29
Mq	6.96	9.82	42.3	55.2	16.6	15.0	8.74	11.3	7.01	5.26	6.29	5.67
h_A	19	24	113	143	45	39	23	30	18	14	16	15

Reihe: 2001-2005	Mittlere Monatsmittel in m³/s (MQ),l/s.km²(Mq) bzw. -summen in mm (h_A)											
MQ	4.59	5.91	7.50	4.52	2.09	1.64	1.45	4.95	2.58	2.72	3.14	3.09
Mq	20.2	26.0	33.0	19.9	9.21	7.21	6.36	21.8	11.4	12.0	13.8	13.6
h_A	54	63	88	51	25	19	17	58	29	32	36	35
Reihe: 1961-2006	Mittlere Monatsmittel mit Extremwerten in m³/s											
NQ	0.30	0.48	0.57	0.83	0.66	0.44	0.31	0.18	.008	0.10	0.17	0.23
NQ_T	0.61	0.50	0.57	1.01	0.77	0.54	0.39	0.36	0.22	0.36	0.21	0.30
MNQ_T	1.83	2.23	2.62	2.75	1.83	1.40	1.29	1.10	1.13	1.09	1.42	1.66
NMQ	0.87	0.95	1.33	1.27	1.20	0.89	0.74	0.53	0.42	0.51	0.52	0.88
MQ	3.79	4.40	5.94	5.26	3.20	2.89	2.47	2.60	1.89	1.99	2.47	3.56
HMQ	15.5	12.2	12.8	13.8	10.0	10.7	8.61	18.9	6.00	7.31	7.92	14.5
MHQ	16.8	17.4	22.0	13.7	10.1	12.0	12.9	15.1	7.32	7.30	9.06	15.9
HQ	84.0	62.0	95.4	54.7	46.4	39.0	100	170	30.3	43.5	39.7	67.0

Jahreswerte in m³/s (Q),l/s.km²(Mq), mm (h_A)									
	Berichtsjahr			Reihe: 2001 - 2005			Reihe: 1961 - 2006		
NQ	0.87	28.10.		.008	30.09.2003		.008	30.09.2003	
NQ_T	1.04	27.10.					0.21	23.11.1983	
$MJNQ_T$							0.75		
NJMQ							1.72		1969
MQ,Mq,h_A	3.61	15.9	500	3.66	16.1	508	3.36	14.8	467
HJMQ							6.85		2002
MJHQ							46.6		
HQ	95.4	31.03.		170	12.08.2002		170	12.08.2002	
NNQ seit 1961:	.008	30.09.2003		HHQ seit 1961:	170	12.08.2002			

Berichtsjahr(J) Überschreitungsdauer der Abflüsse in Tagen Reihe(R): 2001-2005											
m³/s	Tage(J)	Tage(R)	m³/s	Tage(J)	Tage(R)	m³/s	Tage(J)	Tage(R)	m³/s	Tage(J)	Tage(R)
10000			500			20.0	10	4.2	1.00	365	319.8
8000			350			16.0	11	8.0	0.80		332.4
6000			250			12.0	15	12.8	0.60		346.0
4000			180			9.00	26	24.0	0.40		358.8
3000			140			7.00	32	42.0	0.30		364.6
2000			100		0.2	5.00	56	76.2	0.20		365.2
1600			80.0		0.6	3.50	84	117.6	0.10		
1200			60.0	1	0.6	2.50	121	164.2	0.06		
900			40.0	3	0.8	1.80	175	214.4	0.03		
700			30.0	5	1.8	1.40	262	257.2	0.00		

Im Jän,Feb,Mrz,Dez durch Eis beeinflusst
Im Jän,Feb,Mrz,Apr,Mai,Jun,Jul,Sep nach erg.Wasserständen erm.

Nr. 279 Asberg
Großer Haselbach

Mst.Nr. 205096 Art: Schreibpegel Einzugsgebiet: 27.9 km²

Monat	I	II	III	IV	V	VI	VII	VIII	IX	X	XI	XII
Tag	Tägliche Abflüsse 2006 in m³/s											
1.	0.12	0.08	0.27	5.02	0.73	1.64	0.50	0.20	0.35	0.10	0.09	0.12
2.	0.13	0.08	0.26	4.15	0.65	1.54	0.44	0.20	0.30	0.10	0.10	0.12
3.	0.12	0.08	0.25	3.82	0.60	1.43	0.39	0.36	0.26	0.09	0.11	0.12
4.	0.12	0.08	0.22	3.41	0.57	1.46	0.35	0.33	0.24	0.10	0.12	0.13
5.	0.12	0.08	0.23	2.73	0.54	1.36	0.32	0.28	0.23	0.10	0.31	0.15
6.	0.13	0.07	0.25	2.35	0.50	1.25	0.33	0.94	0.22	0.10	0.26	0.13
7.	0.14	0.07	0.24	2.11	0.40	1.17	0.36	1.56	0.21	0.10	0.16	0.12
8.	0.13	0.07	0.24	1.81	0.37	1.06	0.32	0.99	1.08	0.10	0.13	0.13
9.	0.12	0.07	0.60	1.66	0.36	0.95	0.37	0.63	0.37	0.09	0.12	0.14
10.	0.12	0.07	1.27	1.57	0.38	0.86	0.34	0.53	0.27	0.09	0.11	0.16
11.	0.12	0.07	1.00	1.49	0.39	0.78	0.31	0.48	0.24	0.08	0.12	0.16
12.	0.12	0.07	0.80	1.47	0.35	0.71	0.35	0.53	0.22	0.08	0.30	0.15
13.	0.11	0.07	0.70	1.50	0.34	0.65	0.31	0.49	0.20	0.08	0.43	0.15
14.	0.11	0.07	0.65	1.67	0.52	0.65	1.49	0.42	0.19	0.08	0.33	0.14
15.	0.11	0.07	0.56	1.53	0.54	0.59	0.81	0.39	0.17	0.08	0.26	0.14
16.	0.11	0.09	0.52	1.52	0.47	0.54	0.46	0.35	0.17	0.08	0.22	0.14
17.	0.11	0.59	0.48	1.58	1.17	0.51	0.39	0.32	0.16	0.08	0.20	0.14
18.	0.10	0.84	0.46	1.42	0.65	0.53	0.34	0.28	0.16	0.08	0.18	0.13
19.	0.10	0.59	0.44	1.21	0.73	0.48	0.31	0.27	0.18	0.09	0.17	0.13
20.	0.10	0.54	0.40	1.13	0.67	0.45	0.26	0.25	0.16	0.09	0.17	0.13
21.	0.10	0.52	0.45	1.13	0.64	0.46	0.23	0.26	0.15	0.09	0.18	0.12
22.	0.09	0.49	0.61	0.94	0.56	0.74	0.21	0.34	0.13	0.08	0.21	0.12
23.	0.09	0.43	1.06	0.91	0.51	0.51	0.21	0.29	0.12	0.08	0.20	0.13
24.	0.09	0.39	1.07	0.82	0.51	0.47	0.21	0.26	0.12	0.07	0.19	0.12
25.	0.09	0.35	1.29	0.82	0.49	0.43	0.19	0.29	0.11	0.08	0.17	0.12
26.	0.09	0.32	2.99	0.84	0.85	0.40	0.17	0.25	0.10	0.08	0.16	0.12
27.	0.09	0.30	3.89	0.97	1.89	0.59	0.17	0.25	0.11	0.08	0.15	0.12
28.	0.09	0.29	4.74	0.90	2.02	0.41	0.16	0.29	0.11	0.09	0.15	0.12
29.	0.08		5.39	0.87	1.65	0.41	0.18	0.35	0.11	0.12	0.13	0.12
30.	0.08		4.22	0.81	1.56	0.74	0.18	0.49	0.10	0.10	0.12	0.12
31.	0.08		5.46		1.47		0.17	0.42		0.10		0.13
	Extremwerte in m³/s											
am	31.	14.	02.	26.	09.	28.	26.	01.	30.	24.	01.	09.
NQ	0.08	0.07	0.19	0.76	0.32	0.37	0.15	0.18	0.09	0.07	0.09	0.11
HQ	0.22	1.35	6.64	5.72	3.19	2.33	6.43	2.18	6.72	0.18	0.84	0.20
am	03.	17.	31.	01.	17.	27.	14.	07.	08.	29.	05.	09.
	Monatsmittel in m³/s(MQ),l/s.km²(Mq) bzw.Monatssummen in mm (h_A)											
MQ	0.11	0.25	1.32	1.74	0.74	0.79	0.35	0.43	0.22	0.09	0.19	0.13
Mq	3.83	8.78	47.4	62.3	26.7	28.4	12.5	15.4	7.84	3.20	6.65	4.73
h_A	10	21	127	162	71	74	33	41	20	9	17	12

Reihe: 2001-2005	Mittlere Monatsmittel in m³/s (MQ),l/s.km²(Mq) bzw. -summen in mm (h_A)											
MQ	0.61	0.74	0.90	0.48	0.21	0.19	0.15	0.42	0.23	0.32	0.39	0.30
Mq	22.0	26.3	32.3	17.3	7.66	6.67	5.52	15.1	8.27	11.6	13.9	10.7
h_A	59	64	86	45	21	17	15	41	21	31	36	28
Reihe: 1976-2006	Mittlere Monatsmittel mit Extremwerten in m³/s											
NQ	.027	0.07	0.15	0.06	.042	.033	.022	.018	.024	.027	.030	.028
NQ_T	0.05	0.07	0.16	0.10	.045	.039	.024	.018	.025	.030	.030	.029
MNQ_T	0.23	0.30	0.36	0.34	0.18	0.14	0.11	0.11	0.11	0.10	0.16	0.18
NMQ	0.11	0.19	0.22	0.17	0.10	0.10	.040	.042	.036	0.05	0.06	0.07
MQ	0.54	0.62	0.86	0.71	0.37	0.30	0.28	0.31	0.23	0.23	0.33	0.44
HMQ	1.68	1.76	1.66	1.76	1.42	0.80	1.19	1.59	0.97	1.03	1.16	1.33
MHQ	1.92	1.82	2.71	2.20	1.10	1.30	1.63	2.51	1.21	0.89	1.17	1.55
HQ	5.14	5.79	6.64	13.2	4.67	4.39	6.43	12.4	6.72	4.96	5.33	4.81

Jahreswerte in m³/s (Q),l/s.km²(Mq), mm (h_A)									
	Berichtsjahr			Reihe: 2001 - 2005			Reihe: 1976 - 2006		
NQ	0.07	14.02.		.018	26.08.2003		.018	26.08.2003	
NQ_T	0.07	13.02.					.018	26.08.2003	
$MJNQ_T$							0.06		
NJMQ							0.19		2003
MQ,Mq,h_A	0.53	19.0	599	0.41	14.6	460	0.43	15.5	490
HJMQ							0.78		2002
MJHQ							4.96		
HQ	6.72	08.09.		12.1	13.08.2002		13.2	30.04.1996	
NNQ seit 1976:	.018	26.08.2003		HHQ seit 1976:	13.2	30.04.1996			

Berichtsjahr(J) Überschreitungsdauer der Abflüsse in Tagen Reihe(R): 2001-2005											
m³/s	Tage(J)	Tage(R)	m³/s	Tage(J)	Tage(R)	m³/s	Tage(J)	Tage(R)	m³/s	Tage(J)	Tage(R)
10000			500			20.0			1.00	49	32.6
8000			350			16.0			0.80	66	48.2
6000			250			12.0			0.60	84	71.0
4000			180			9.00			0.40	133	107.0
3000			140			7.00		0.4	0.30	170	139.4
2000			100			5.00	3	0.6	0.20	212	189.8
1600			80.0			3.50	8	2.4	0.10	317	288.6
1200			60.0			2.50	11	6.0	0.06	365	327.0
900			40.0			1.80	16	10.8	0.03		358.0
700			30.0			1.40	35	16.8	0.00		365.2

Im Jän,Feb,Mrz durch Eis beeinflusst
Im Jän,Feb,Mrz,Apr,Mai,Jun,Jul,Aug,Sep,Okt n.erg.Wasserst.erm.

Nr. 280 Archkogl Traun

Mst.Nr. 210526 Art: Schreibpegel Einzugsgebiet: 125.1 km²

Monat	I	II	III	IV	V	VI	VII	VIII	IX	X	XI	XII
Tag	Tägliche Abflüsse 2006 in m³/s											
1.	1.23	1.05	1.22	10.8	15.2	19.8	14.5	2.63	11.8	2.07	6.09	3.46
2.	1.25	1.05	1.19	11.4	12.7	15.3	12.3	2.69	11.1	1.96	6.11	3.28
3.	1.32	1.05	1.16	11.9	11.9	16.7	10.6	2.84	9.46	1.84	5.79	3.13
4.	1.27	1.06	1.14	11.2	12.4	18.9	9.32	4.91	7.70	1.76	5.03	2.99
5.	1.22	1.06	1.14	9.85	14.1	18.5	8.22	7.09	6.55	1.96	4.51	3.08
6.	1.15	1.07	1.15	8.85	14.6	15.8	7.60	10.9	5.88	2.18	4.35	3.19
7.	1.13	1.11	1.18	7.64	13.8	13.4	6.99	30.3	5.01	2.21	4.17	3.18
8.	1.12	1.18	1.21	6.61	13.0	11.6	7.11	41.9	4.22	2.26	4.05	3.05
9.	1.09	1.16	1.33	6.06	13.0	10.5	6.86	35.8	4.10	2.28	4.58	2.97
10.	1.08	1.24	1.36	6.20	13.2	10.3	7.02	28.1	3.73	2.22	7.84	2.99
11.	1.08	1.29	1.36	7.05	13.4	12.5	6.60	19.9	3.32	2.11	8.17	2.90
12.	1.08	1.26	1.34	7.06	13.6	14.7	5.98	14.1	2.97	1.98	9.46	2.76
13.	1.07	1.22	1.31	6.66	13.9	16.7	6.02	12.2	2.67	1.85	10.9	2.68
14.	1.06	1.15	1.29	6.32	14.6	17.6	5.56	10.0	2.44	1.75	11.9	2.59
15.	1.06	1.14	1.25	6.45	14.6	18.4	4.81	8.55	2.24	1.66	17.6	2.50
16.	1.06	1.16	1.21	7.28	14.8	18.3	4.35	7.32	2.07	1.56	17.7	2.42
17.	1.06	1.20	1.19	9.10	16.5	17.7	3.80	6.20	1.95	1.49	14.7	2.38
18.	1.14	1.20	1.17	10.8	19.4	17.5	3.39	5.05	1.92	1.43	12.1	2.33
19.	1.27	1.23	1.16	11.2	22.0	17.9	3.12	4.26	4.14	1.38	10.3	2.27
20.	1.26	1.23	1.16	11.0	24.0	18.9	2.93	3.59	9.26	1.34	9.10	2.19
21.	1.23	1.29	1.19	11.1	24.7	19.0	2.81	3.27	9.96	1.29	7.91	2.14
22.	1.28	1.32	1.25	11.9	23.5	17.5	2.78	3.13	8.37	1.27	6.91	2.07
23.	1.26	1.33	1.34	13.1	21.7	16.5	2.76	3.38	6.84	1.25	6.05	2.02
24.	1.22	1.32	1.43	14.2	19.3	14.3	2.79	3.42	5.54	1.26	5.29	2.00
25.	1.19	1.31	1.56	15.2	15.6	13.0	2.68	3.61	4.52	1.32	4.77	1.98
26.	1.16	1.28	2.05	16.2	13.9	12.0	2.58	3.72	3.68	1.35	4.43	1.94
27.	1.13	1.26	4.35	19.4	22.2	11.9	2.44	3.46	3.11	1.34	4.25	1.90
28.	1.11	1.24	8.12	21.6	30.5	12.4	2.31	3.21	2.75	1.35	4.08	1.86
29.	1.09		10.1	21.9	31.8	13.6	2.28	3.67	2.49	1.59	3.88	1.84
30.	1.07		9.81	19.1	28.9	15.2	2.42	4.83	2.25	4.27	3.68	1.81
31.	1.06		9.60		25.4		2.54	8.38		5.87		1.80
	Extremwerte in m³/s											
am	18.	07.	05.	09.	03.	10.	29.	02.	18.	29.	30.	31.
NQ	0.68	0.93	0.95	5.91	11.7	9.98	2.16	2.52	1.81	1.04	3.51	1.59
HQ	1.55	1.43	11.0	22.6	32.8	22.8	15.5	43.3	12.2	6.05	18.7	3.58
am	21.	10.	29.	29.	29.	01.	01.	08.	01.	31.	16.	01.
	Monatsmittel in m³/s(MQ),l/s.km²(Mq) bzw.Monatssummen in mm (h_A)											
MQ	1.15	1.20	2.43	11.2	18.0	15.5	5.34	9.76	5.07	1.92	7.52	2.51
Mq	9.23	9.56	19.4	89.8	144	124	42.7	78.0	40.5	15.3	60.1	20.0
h_A	25	23	52	233	386	322	114	209	105	41	156	52

Reihe: 2001-2005	Mittlere Monatsmittel in m³/s (MQ),l/s.km²(Mq) bzw. -summen in mm (h_A)											
MQ	1.98	2.20	4.76	6.37	13.5	11.6	7.23	6.65	6.14	3.97	3.33	2.08
Mq	15.8	17.6	38.1	50.9	108	92.8	57.8	53.2	49.0	31.7	26.6	16.6
h_A	42	42	102	132	290	241	155	142	127	85	69	43
Reihe: 1951-2006	Mittlere Monatsmittel mit Extremwerten in m³/s											
NQ	0.08	0.15	0.54	0.13	2.31	2.36	1.52	0.93	0.82	0.11	0.10	.049
NQ_T	0.31	0.41	0.54	1.47	2.37	2.49	1.52	1.07	0.86	0.35	0.48	0.22
MNQ_T	1.10	1.18	1.51	3.51	7.67	8.16	4.76	2.71	2.02	1.60	1.56	1.22
NMQ	0.53	0.62	1.24	3.06	9.33	6.33	2.97	2.87	1.42	0.98	0.61	0.59
MQ	1.85	1.89	3.62	7.52	14.5	13.7	9.96	6.59	4.69	3.45	2.87	2.35
HMQ	5.25	4.34	8.97	14.6	23.1	25.4	20.5	14.2	11.8	8.53	8.12	6.49
MHQ	4.03	3.39	8.59	15.0	22.3	22.2	21.9	17.0	10.7	8.03	6.14	5.88
HQ	20.0	17.1	33.7	23.7	34.0	37.1	63.0	69.6	28.3	29.1	34.8	32.0

Jahreswerte in m³/s (Q),l/s.km²(Mq), mm (h_J)									
	Berichtsjahr			Reihe: 2001 - 2005			Reihe: 1951 - 2006		
NQ	0.68	18.01.		0.45	18.12.2004		.049	06.12.1978	
NQ_T	1.05	02.02.					0.22	07.12.1978	
$MJNQ_T$							0.80		
NJMQ							4.05		2003
MQ,Mq,h_A	6.82	54.5	1719	5.83	46.6	1469	6.10	48.8	1538
HJMQ							8.20		1987
MJHQ							29.9		
HQ	43.3	08.08.		57.6	13.08.2002		69.6	03.08.1991	

NNQ seit 1951: .049 06.12.1978 **HHQ seit** 1951: 69.6 03.08.1991

Berichtsjahr(J)	Überschreitungsdauer der Abflüsse in Tagen											Reihe(R): 2001-2005
m³/s	Tage(J)	Tage(R)	m³/s	Tage(J)	Tage(R)	m³/s	Tage(J)	Tage(R)	m³/s	Tage(J)	Tage(R)	
10000			500			20.0	16	7.8	1.00	365	360.6	
8000			350			16.0	40	19.2	0.80		365.2	
6000			250			12.0	77	47.0	0.60			
4000			180			9.00	110	83.0	0.40			
3000			140			7.00	129	111.2	0.30			
2000			100			5.00	156	148.4	0.20			
1600			80.0			3.50	185	193.4	0.10			
1200			60.0			2.50	224	229.0	0.06			
900			40.0	1	0.4	1.80	264	272.4	0.03			
700			30.0	5	1.2	1.40	273	317.6	0.00			

durch Windverhältnisse beeinflusst
Im Jän,Feb,Mrz,Apr,Mai,Jun,Jul,Sep,Okt,Nov,Dez n.erg.W.erm.

Nr. 282 Altaussee (Traun) Altausseer Traun

Mst.Nr. 210542 Art: Schreibpegel Einzugsgebiet: 54.5 km²

Monat	I	II	III	IV	V	VI	VII	VIII	IX	X	XI	XII
Tag	Tägliche Abflüsse 2006 in m³/s											
1.	0.54	0.35	0.35	6.00	8.10	7.88	8.69	1.29	13.2	0.88	3.25	1.51
2.	0.53	0.36	0.34	5.77	6.50	5.63	6.87	1.76	8.25	0.84	3.97	1.44
3.	0.56	0.36	0.33	5.53	6.95	6.81	5.68	2.20	5.46	0.79	3.74	1.34
4.	0.52	0.36	0.33	4.62	8.77	8.72	5.17	5.94	3.87	0.91	2.97	1.24
5.	0.48	0.36	0.34	3.59	11.3	9.99	4.53	6.93	2.96	1.18	2.60	1.47
6.	0.45	0.36	0.35	2.87	11.3	8.20	4.00	13.9	2.48	1.31	2.46	2.26
7.	0.42	0.39	0.38	2.29	10.2	7.25	4.06	38.8	2.06	1.20	2.20	2.40
8.	0.41	0.42	0.38	1.93	9.23	6.39	4.94	43.8	2.55	1.43	2.05	1.66
9.	0.39	0.42	0.46	1.89	9.30	6.59	5.02	26.0	2.83	1.41	2.70	1.72
10.	0.39	0.45	0.50	2.14	9.84	7.41	4.74	13.7	2.29	1.23	6.35	2.07
11.	0.38	0.50	0.48	2.91	9.36	11.3	3.93	8.31	1.84	1.07	5.89	1.73
12.	0.37	0.45	0.47	2.75	10.3	13.0	3.36	6.14	1.51	0.94	5.35	1.38
13.	0.37	0.42	0.45	2.40	11.1	14.9	3.10	5.85	1.28	0.84	5.53	1.35
14.	0.37	0.38	0.43	2.14	11.6	15.5	2.62	4.88	1.11	0.76	9.02	1.36
15.	0.36	0.36	0.41	2.06	11.5	16.0	2.21	4.20	0.97	0.69	18.6	1.18
16.	0.36	0.38	0.38	3.04	12.2	15.2	1.88	3.38	0.87	0.62	13.9	1.07
17.	0.36	0.41	0.37	5.67	17.3	14.9	1.61	2.71	0.79	0.58	9.89	0.98
18.	0.42	0.41	0.36	6.99	22.1	14.5	1.42	2.13	0.88	0.54	7.98	0.90
19.	0.49	0.41	0.35	6.91	24.1	13.9	1.30	1.82	7.50	0.51	6.20	0.84
20.	0.46	0.40	0.36	6.48	24.3	17.3	1.19	1.52	14.9	0.49	5.50	0.76
21.	0.46	0.44	0.41	6.46	23.6	15.6	1.10	1.40	9.31	0.47	4.75	0.70
22.	0.47	0.45	0.48	7.08	18.2	12.5	1.05	1.62	5.87	0.46	4.16	0.65
23.	0.45	0.43	0.54	7.70	18.0	14.8	1.17	2.58	4.01	0.44	3.38	0.96
24.	0.42	0.41	0.56	8.33	13.5	11.0	1.70	2.33	2.87	0.47	2.69	0.99
25.	0.40	0.39	0.62	9.28	9.53	9.37	1.64	2.39	2.20	0.63	2.97	0.86
26.	0.38	0.38	1.11	10.1	11.1	8.10	1.41	2.18	1.73	0.64	2.95	0.76
27.	0.36	0.37	4.48	14.1	26.8	7.79	1.26	1.80	1.47	0.61	2.72	0.68
28.	0.35	0.36	6.58	15.8	35.3	8.28	1.16	1.78	1.24	0.65	2.26	0.62
29.	0.34		6.36	15.8	32.2	9.30	1.18	3.13	1.08	1.78	1.83	0.59
30.	0.33		4.67	12.0	21.7	10.3	1.30	4.50	0.97	7.10	1.65	0.55
31.	0.34		4.45		12.5		1.29	12.0		4.45		0.53
	Extremwerte in m³/s											
am	30.	14.	04.	08.	02.	02.	22.	01.	18.	24.	01.	31.
NQ	0.33	0.30	0.32	1.84	6.15	5.13	1.02	1.23	0.73	0.43	1.16	0.51
HQ	0.56	0.51	6.87	16.8	37.1	18.9	10.1	51.7	16.9	7.74	20.1	2.86
am	01.	11.	29.	28.	28.	20.	01.	07.	20.	30.	15.	06.
	Monatsmittel in m³/s(MQ),l/s.km²(Mq) bzw.Monatssummen in mm (h_A)											
MQ	0.42	0.40	1.23	6.16	15.1	10.9	2.92	7.45	3.61	1.16	4.98	1.18
Mq	7.67	7.33	22.5	113	277	201	53.6	137	66.3	21.3	91.4	21.6
h_A	21	18	60	293	742	520	144	366	172	57	237	56

Reihe: 2001-2005	Mittlere Monatsmittel in m³/s (MQ),l/s.km²(Mq) bzw. -summen in mm (h_A)											
MQ	0.81	0.68	2.41	3.91	10.5	7.16	4.07	4.11	4.34	2.41	1.83	0.84
Mq	14.9	12.5	44.2	71.7	192	131	74.6	75.4	79.6	44.2	33.5	15.3
h_A	40	30	118	186	514	340	200	202	206	118	87	40
Reihe: 1951-2006	Mittlere Monatsmittel mit Extremwerten in m³/s											
NQ	.019	.012	.045	0.38	1.12	0.85	0.34	0.07	0.32	0.08	0.10	0.14
NQ_T	0.07	.022	0.05	0.38	1.12	0.90	0.34	0.08	0.32	0.11	0.13	0.14
MNQ_T	0.48	0.48	0.66	1.41	4.51	4.33	2.04	1.08	0.87	0.70	0.76	0.60
NMQ	0.14	.042	0.35	1.44	4.05	3.45	1.67	1.33	0.74	0.36	0.31	0.21
MQ	0.85	0.80	1.75	4.33	10.6	9.25	5.81	3.74	2.90	2.06	1.69	1.23
HMQ	2.44	3.79	4.95	10.4	15.8	19.5	15.6	8.49	8.56	6.21	8.46	5.42
MHQ	2.12	2.06	5.14	10.8	18.6	18.0	16.8	13.9	9.24	6.68	4.98	4.47
HQ	8.58	34.0	26.2	20.6	37.1	32.6	45.0	51.7	33.2	32.6	44.9	48.0

Jahreswerte in m³/s (Q),l/s.km²(Mq), mm (h_J)									
	Berichtsjahr			Reihe: 2001 - 2005			Reihe: 1951 - 2006		
NQ	0.30	14.02.		0.07	29.08.2003		.012	05.02.1997	
NQ_T	0.33	03.03.					.022	05.02.1997	
$MJNQ_T$							0.33		
NJMQ							2.37		1969
MQ,Mq,h_A	4.64	85.2	2687	3.60	66.0	2081	3.77	69.1	2179
HJMQ							5.52		1954
MJHQ							27.5		
HQ	51.7	07.08.		47.2	13.08.2002		51.7	07.08.2006	

NNQ seit 1951: .012 05.02.1997 **HHQ seit** 1951: 48.0 14.12.1961

Berichtsjahr(J)	Überschreitungsdauer der Abflüsse in Tagen											Reihe(R): 2001-2005
m³/s	Tage(J)	Tage(R)	m³/s	Tage(J)	Tage(R)	m³/s	Tage(J)	Tage(R)	m³/s	Tage(J)	Tage(R)	
10000			500			20.0	11	3.8	1.00	240	227.4	
8000			350			16.0	17	9.6	0.80	255	251.0	
6000			250			12.0	40	21.2	0.60	271	280.2	
4000			180			9.00	64	42.2	0.40	323	322.0	
3000			140			7.00	83	61.2	0.30	365	337.4	
2000			100			5.00	115	89.4	0.20		355.2	
1600			80.0			3.50	136	124.2	0.10		364.6	
1200			60.0			2.50	160	148.8	0.06		365.2	
900			40.0	1	0.2	1.80	189	171.8	0.03			
700			30.0	4	1.0	1.40	212	192.4	0.00			

durch Fischrechen beeinflusst
Im Jän,Feb,Mrz,Apr,Jun,Jul,Aug,Sep,Okt,Nov,Dez n.erg.W.erm.

Abflüsse

Nr. 283 Altaussee (Augstbach) Augstbach

Mst.Nr. 210559 Art: Schreibpegel Einzugsgebiet: 10.5 km²

Monat	I	II	III	IV	V	VI	VII	VIII	IX	X	XI	XII
Tag	Tägliche Abflüsse 2006 in m³/s											
1.	0.16	0.14	0.16	2.31	1.26	1.62	0.55	0.12	0.76	0.14	0.29	0.18
2.	0.16	0.14	0.15	2.55	1.38	1.94	0.40	0.13	0.41	0.15	0.23	0.17
3.	0.16	0.14	0.15	2.32	1.56	6.95	0.34	0.43	0.29	0.14	0.19	0.15
4.	0.15	0.13	0.15	1.82	1.87	4.81	0.30	1.01	0.25	0.17	0.19	0.17
5.	0.15	0.12	0.14	1.25	1.77	2.79	0.27	0.96	0.22	0.16	0.39	0.36
6.	0.15	0.12	0.13	0.93	1.43	1.62	0.42	4.84	0.18	0.14	0.75	0.24
7.	0.15	0.11	0.14	0.68	1.18	1.40	1.15	10.6	0.17	0.13	0.46	0.22
8.	0.15	0.11	0.14	0.71	1.13	1.04	0.76	4.28	0.34	0.16	0.43	0.20
9.	0.14	0.11	0.15	0.96	1.10	0.81	0.42	1.45	0.17	0.13	1.90	0.21
10.	0.14	0.13	0.18	1.54	0.98	0.72	0.38	0.78	0.15	0.12	1.40	0.23
11.	0.14	0.16	0.19	1.45	0.94	0.66	0.26	0.49	0.13	0.12	0.65	0.20
12.	0.14	0.14	0.19	0.80	0.92	0.59	0.24	0.53	0.12	0.11	3.62	0.19
13.	0.14	0.12	0.19	0.68	0.93	0.54	0.21	0.49	0.12	0.11	1.52	0.17
14.	0.14	0.12	0.18	1.48	0.95	0.46	0.18	0.47	0.11	0.11	4.62	0.16
15.	0.14	0.11	0.18	1.76	0.83	0.40	0.17	0.33	0.11	0.11	2.23	0.15
16.	0.14	0.14	0.17	2.40	0.81	0.37	0.14	0.25	0.11	0.10	1.19	0.15
17.	0.14	0.26	0.16	2.74	1.24	0.34	0.13	0.22	0.11	0.10	0.79	0.17
18.	0.13	0.22	0.16	2.45	0.91	0.31	0.13	0.20	0.38	0.10	0.60	0.18
19.	0.13	0.20	0.19	2.05	1.62	0.30	0.13	0.18	4.22	0.10	0.46	0.16
20.	0.13	0.22	0.27	1.85	1.65	0.38	0.12	0.19	1.16	0.10	0.43	0.13
21.	0.14	0.37	0.35	1.95	1.14	0.29	0.12	0.16	0.57	0.09	0.34	0.14
22.	0.13	0.32	0.42	2.22	0.84	1.33	0.11	0.25	0.39	0.09	0.43	0.12
23.	0.12	0.24	0.48	2.29	0.66	0.99	0.12	0.25	0.31	0.09	0.39	0.12
24.	0.12	0.21	0.47	2.41	0.52	0.51	0.11	0.18	0.26	0.13	0.38	0.12
25.	0.12	0.20	0.75	2.52	0.43	0.40	0.10	0.26	0.23	0.14	0.41	0.11
26.	0.12	0.19	1.75	2.81	0.51	0.35	0.10	0.17	0.22	0.11	0.33	0.11
27.	0.12	0.17	2.24	2.71	2.58	0.54	0.10	0.15	0.20	0.11	0.27	0.11
28.	0.12	0.15	2.32	3.08	1.81	0.43	0.09	0.16	0.18	0.13	0.23	0.11
29.	0.12		2.36	2.88	1.34	0.88	0.22	0.29	0.17	0.78	0.21	0.11
30.	0.14		1.36	1.67	1.74	0.93	0.16	1.35	0.16	0.55	0.21	0.10
31.	0.14		2.50		1.80		0.11	2.32		0.22		0.11
	Extremwerte in m³/s											
am	19.	10.	07.	08.	25.	22.	29.	03.	18.	23.	03.	28.
NQ	0.09	0.08	0.11	0.56	0.39	0.26	0.08	0.09	0.10	0.09	0.17	0.10
HQ	0.18	0.45	3.57	3.82	4.61	8.68	4.59	18.0	6.92	4.08	6.99	0.46
am	03.	21.	31.	26.	27.	03.	07.	07.	19.	29.	12.	05.
	Monatsmittel in m³/s(MQ),l/s.km²(Mq) bzw.Monatssummen in mm (h_A)											
MQ	0.14	0.17	0.59	1.91	1.22	1.16	0.26	1.08	0.41	0.16	0.85	0.16
Mq	13.1	16.3	56.4	182	116	110	24.8	103	38.8	15.2	81.1	15.5
h_A	35	39	151	471	311	286	66	275	100	41	210	40
Reihe: 2001-2005	Mittlere Monatsmittel in m³/s (MQ),l/s.km²(Mq) bzw. -summen in mm (h_A)											
MQ	0.29	0.31	0.97	0.96	0.54	0.51	0.50	0.57	0.68	0.37	0.37	0.26
Mq	28.0	29.9	92.0	91.5	51.1	48.5	47.3	54.0	64.8	35.3	35.3	25.1
h_A	75	72	246	237	137	126	127	145	168	94	91	65
Reihe: 1989-2006	Mittlere Monatsmittel mit Extremwerten in m³/s											
NQ	.026	.030	.043	.051	.008	0.06	.033	.007	.029	.051	.043	.018
NQ_T	.032	.030	0.05	.051	.021	0.07	.050	.009	.031	0.05	.046	.020
MNQ_T	0.12	0.13	0.21	0.41	0.31	0.19	0.14	0.12	0.15	0.12	0.14	0.12
NMQ	0.13	0.06	0.30	0.28	0.25	0.12	0.12	0.14	0.05	0.15	0.12	0.10
MQ	0.30	0.31	0.87	1.10	0.80	0.62	0.60	0.44	0.52	0.34	0.43	0.32
HMQ	0.91	0.65	1.42	1.91	2.17	1.41	1.48	1.24	1.36	0.94	1.17	0.59
MHQ	2.11	1.58	5.27	3.63	3.23	4.65	5.14	5.23	5.05	2.81	3.38	3.21
HQ	6.15	5.88	12.1	10.7	8.53	10.5	13.8	20.1	16.0	13.7	12.4	16.0

Jahreswerte in m³/s (Q),l/s.km²(Mq), mm (h_A)

	Berichtsjahr			Reihe: 2001 - 2005			Reihe: 1989 - 2006		
NQ	0.08	29.07.		.007	26.08.2003		.007	26.08.2003	
NQ_T	0.09	28.07.					.009	27.08.2003	
$MJNQ_T$							0.07		
NJMQ							0.30		2003
MQ,Mq,h_A	0.68	64.3	2028	0.53	50.2	1584	0.56	53.0	1671
HJMQ							0.76		1998
MJHQ							10.7		
HQ	18.0	07.08.		20.1	12.08.2002		20.1	12.08.2002	

NNQ seit 1951: .007 26.08.2003 HHQ seit 1951: 20.1 12.08.2002

Berichtsjahr(J) Überschreitungsdauer der Abflüsse in Tagen Reihe(R): 2001-2005

m³/s	Tage(J)	Tage(R)	m³/s	Tage(J)	Tage(R)	m³/s	Tage(J)	Tage(R)	m³/s	Tage(J)	Tage(R)
10000			500			20.0			1.00	74	51.2
8000			350			16.0			0.80	91	68.8
6000			250			12.0			0.60	106	94.4
4000			180			9.00	1	0.2	0.40	138	132.4
3000			140			7.00	1	0.4	0.30	161	163.4
2000			100			5.00	2	1.8	0.20	202	210.6
1600			80.0			3.50	8	5.2	0.10	361	318.0
1200			60.0			2.50	18	8.6	0.06	365	353.0
900			40.0			1.80	39	19.2	0.03		362.8
700			30.0			1.40	57	30.0	0.00		365.2

Im Jän,Feb,Mrz,Dez durch Eis beeinflusst
Im Jän,Feb,Mrz,Jun,Jul,Aug,Sep,Okt,Nov,Dez n.erg.Wasserst.erm.

Nr. 284 Kainisch Ödenseetraun

Mst.Nr. 210583 Art: Schreibpegel Einzugsgebiet: 57.4 km²

Monat	I	II	III	IV	V	VI	VII	VIII	IX	X	XI	XII
Tag	Tägliche Abflüsse 2006 in m³/s											
1.	1.20	1.05	1.20	8.73	7.04	6.43	3.83	2.44	6.71	1.30	3.93	2.45
2.	1.19	1.05	1.20	8.60	6.92	5.79	2.98	2.68	3.68	1.28	3.31	2.28
3.	1.19	1.05	1.19	8.27	9.09	12.2	2.63	4.02	2.78	1.27	2.81	2.15
4.	1.18	1.05	1.19	6.39	11.7	13.6	2.37	6.59	2.44	1.75	2.64	2.06
5.	1.17	1.04	1.18	5.06	12.4	12.7	2.19	6.33	2.23	2.37	2.94	2.74
6.	1.17	1.03	1.17	4.21	10.7	8.47	2.16	12.8	2.09	1.97	3.23	2.58
7.	1.16	1.03	1.16	3.53	9.17	7.21	3.50	24.6	1.99	1.66	3.03	2.44
8.	1.16	1.02	1.14	3.47	9.01	6.99	4.37	21.3	2.32	2.55	3.03	2.31
9.	1.16	1.03	1.17	4.03	9.02	6.47	4.84	7.88	2.07	1.85	6.03	2.32
10.	1.16	1.02	1.31	5.45	9.87	6.72	5.90	4.33	1.91	1.62	8.51	2.35
11.	1.16	1.01	1.29	6.51	9.93	8.43	3.09	3.24	1.79	1.48	4.36	2.17
12.	1.16	1.01	1.23	4.39	10.6	7.67	3.51	4.93	1.73	1.38	8.26	2.04
13.	1.15	1.01	1.20	3.77	11.2	7.52	4.81	5.77	1.68	1.32	6.06	1.94
14.	1.15	1.01	1.19	4.27	11.2	7.04	2.68	4.62	1.62	1.28	15.1	1.84
15.	1.13	1.02	1.19	5.97	10.6	6.52	2.08	3.87	1.59	1.24	16.9	1.77
16.	1.13	1.05	1.19	9.66	11.6	5.93	1.87	2.96	1.56	1.21	8.84	1.73
17.	1.11	1.24	1.19	11.5	16.5	5.48	1.73	2.57	1.53	1.19	6.43	1.68
18.	1.11	1.19	1.19	11.2	16.0	5.11	1.63	2.33	1.86	1.16	6.08	1.66
19.	1.08	1.17	1.20	9.63	17.9	4.90	1.55	2.17	11.2	1.15	5.57	1.63
20.	1.07	1.16	1.25	8.51	18.1	6.46	1.48	2.08	5.64	1.15	4.75	1.58
21.	1.07	1.30	1.36	9.51	15.9	4.33	1.43	2.05	2.68	1.13	3.79	1.53
22.	1.06	1.35	1.43	10.6	11.9	3.94	1.41	2.14	2.00	1.12	3.34	1.49
23.	1.06	1.29	1.68	11.5	11.4	4.31	1.48	2.71	1.86	1.11	2.98	1.46
24.	1.05	1.25	1.66	13.4	7.92	3.45	1.54	2.19	1.77	1.25	2.84	1.44
25.	1.05	1.22	1.98	13.3	6.40	3.16	1.46	3.84	1.58	1.85	3.00	1.40
26.	1.05	1.22	4.05	13.9	8.29	2.96	1.37	2.51	1.51	1.31	3.33	1.38
27.	1.05	1.21	8.88	14.8	20.6	2.92	1.32	2.19	1.46	1.22	3.25	1.35
28.	1.05	1.20	10.5	18.8	20.3	2.89	1.31	3.09	1.42	1.21	2.95	1.33
29.	1.05		8.07	18.5	17.1	6.72	2.40	5.21	1.37	4.57	2.68	1.32
30.	1.05		5.20	11.1	11.7	6.07	3.06	5.61	1.33	9.64	2.56	1.30
31.	1.05		7.24		7.78		1.93	11.8		4.27		1.27
	Extremwerte in m³/s											
am	22.	08.	08.	08.	25.	27.	28.	03.	30.	23.	04.	30.
NQ	1.05	0.95	1.09	3.24	5.66	2.52	1.26	1.91	1.31	1.10	2.51	1.20
HQ	1.24	1.37	12.9	20.4	25.1	15.9	9.16	27.9	14.8	13.0	21.3	3.22
am	04.	22.	27.	28.	27.	05.	09.	07.	19.	30.	14.	05.
	Monatsmittel in m³/s(MQ),l/s.km²(Mq) bzw.Monatssummen in mm (h_A)											
MQ	1.12	1.12	2.45	8.95	11.9	6.41	2.51	5.51	2.51	1.90	5.09	1.84
Mq	19.4	19.5	42.7	156	207	112	43.8	96.1	43.8	33.1	88.6	32.0
h_A	52	47	114	404	554	290	117	257	114	89	230	83
Reihe: 2001-2005	Mittlere Monatsmittel in m³/s (MQ),l/s.km²(Mq) bzw. -summen in mm (h_A)											
MQ	1.38	1.47	3.69	5.46	9.25	5.56	3.77	3.20	3.72	2.70	2.09	1.51
Mq	24.0	25.7	64.3	95.1	161	96.8	65.7	55.8	64.8	47.0	36.4	26.3
h_A	64	62	172	247	432	251	176	149	168	126	94	68
Reihe: 1951-2006	Mittlere Monatsmittel mit Extremwerten in m³/s											
NQ	0.29	0.30	0.30	0.74	1.80	1.00	0.48	0.61	0.46	0.38	0.36	0.32
NQ_T	0.32	0.30	0.30	0.92	1.84	1.00	0.55	0.71	0.47	0.38	0.38	0.38
MNQ_T	0.73	0.72	0.88	2.10	4.07	3.08	1.74	1.35	1.15	1.05	1.03	0.85
NMQ	0.38	0.38	0.77	2.06	4.88	2.71	1.36	0.96	1.05	0.68	0.60	0.45
MQ	1.07	1.07	2.33	5.36	9.59	6.74	4.52	3.36	2.83	2.22	1.85	1.48
HMQ	3.00	2.34	5.49	9.96	15.6	17.2	10.7	6.50	6.53	6.36	5.09	4.55
MHQ	2.93	2.90	8.62	13.6	18.1	16.8	16.0	13.6	11.0	7.92	6.40	5.62
HQ	13.3	18.4	31.9	25.9	25.3	30.0	31.3	38.2	29.0	31.2	31.9	35.0

Jahreswerte in m³/s (Q),l/s.km²(Mq), mm (h_A)

	Berichtsjahr			Reihe: 2001 - 2005			Reihe: 1951 - 2006		
NQ	0.95	08.02.		0.61	28.08.2003		0.29	17.01.1985	
NQ_T	1.01	12.02.					0.30	21.02.1954	
$MJNQ_T$							0.57		
NJMQ							2.29		1990
MQ,Mq,h_A	4.28	74.6	2353	3.66	63.8	2011	3.55	61.8	1949
HJMQ							4.91		1970
MJHQ							24.3		
HQ	27.9	07.08.		38.2	12.08.2002		38.2	12.08.2002	

NNQ seit 1951: 0.29 17.01.1985 HHQ seit 1951: 38.2 12.08.2002

Berichtsjahr(J) Überschreitungsdauer der Abflüsse in Tagen Reihe(R): 2001-2005

m³/s	Tage(J)	Tage(R)	m³/s	Tage(J)	Tage(R)	m³/s	Tage(J)	Tage(R)	m³/s	Tage(J)	Tage(R)
10000			500			20.0	4	1.8	1.00	365	346.4
8000			350			16.0	12	4.4	0.80		364.4
6000			250			12.0	23	15.6	0.60		365.2
4000			180			9.00	51	32.2	0.40		
3000			140			7.00	72	49.6	0.30		
2000			100			5.00	105	81.6	0.20		
1600			80.0			3.50	135	120.6	0.10		
1200			60.0			2.50	174	164.2	0.06		
900			40.0			1.80	216	214.2	0.03		
700			30.0		0.4	1.40	255	267.0	0.00		

Im Jun,Jul nach ergänzten Wasserständen ermittelt

Nr. 286 Obertraun
Traun

Mst.Nr. 205104 Art: Schreibpegel Einzugsgebiet: 317.4 km²

Monat	I	II	III	IV	V	VI	VII	VIII	IX	X	XI	XII
Tag	Tägliche Abflüsse 2006 in m³/s											
1.	4.16	3.28	3.51	38.1	40.6	50.0	40.0	12.4	44.4	7.08	18.4	9.28
2.	4.20	3.47	3.38	40.8	35.7	42.5	32.8	13.7	32.0	6.78	18.3	8.53
3.	4.44	3.50	3.41	41.1	39.1	75.8	27.9	19.2	24.5	6.48	16.5	7.84
4.	4.24	3.51	3.29	38.8	46.9	77.9	24.7	35.6	19.8	7.95	14.3	7.34
5.	4.30	3.55	3.30	32.7	52.5	69.1	21.9	36.9	16.9	9.82	14.5	9.77
6.	4.11	3.40	3.22	27.4	49.9	52.3	20.1	67.6	14.8	9.50	17.3	9.72
7.	4.29	3.48	3.58	22.7	45.1	45.6	23.7	158	13.0	8.46	14.9	9.43
8.	3.92	3.72	3.49	20.9	43.3	41.7	27.6	136	14.3	11.9	14.2	8.56
9.	4.37	3.49	4.04	22.7	43.6	39.4	26.2	81.9	13.2	9.42	25.6	8.21
10.	3.83	3.66	5.26	27.9	45.2	41.1	28.3	57.5	11.6	7.65	37.3	8.99
11.	3.70	3.87	5.08	32.3	44.9	51.1	20.6	42.1	10.2	6.51	26.5	8.03
12.	3.52	3.73	4.49	24.8	46.5	52.9	19.0	38.7	9.08	5.86	45.9	7.20
13.	3.59	3.69	4.19	22.9	47.7	55.4	21.8	37.3	8.25	5.40	38.8	6.64
14.	3.62	3.54	3.84	25.6	49.7	56.1	17.1	31.4	7.68	5.08	69.3	6.36
15.	3.41	3.54	3.61	29.7	48.6	55.9	14.8	26.7	7.01	4.74	74.4	5.93
16.	3.37	3.86	3.56	40.2	51.1	54.4	13.3	21.4	6.64	4.69	53.0	5.64
17.	3.45	5.17	3.41	47.3	65.6	52.8	12.2	17.8	6.26	4.52	40.4	5.45
18.	3.51	4.74	3.32	43.8	69.8	51.5	11.3	15.3	7.81	4.44	34.5	5.33
19.	3.81	4.76	3.40	42.3	91.2	50.3	10.4	13.9	54.7	4.29	30.0	5.04
20.	3.79	5.09	3.87	40.1	94.4	57.8	9.79	12.5	43.5	4.12	26.0	4.70
21.	3.86	5.66	4.71	42.1	88.1	51.5	9.53	11.8	30.6	3.99	21.8	4.53
22.	3.84	5.42	5.56	44.9	72.7	48.4	10.0	12.3	22.9	3.91	19.7	4.28
23.	3.78	4.84	6.64	47.5	68.6	49.9	10.1	15.3	18.0	3.79	17.1	4.32
24.	3.76	4.49	6.48	52.3	54.7	41.0	10.7	13.0	15.0	4.09	14.5	4.37
25.	3.74	4.42	8.69	54.0	44.1	37.0	10.3	19.2	12.6	6.20	14.3	4.13
26.	3.79	4.34	17.8	57.0	48.1	34.5	9.49	13.7	11.0	4.77	14.2	3.93
27.	3.35	4.08	35.5	63.9	100	33.9	10.2	12.0	9.89	4.45	13.4	3.74
28.	3.40	3.68	43.4	70.0	109	35.2	9.36	14.0	8.98	4.45	12.1	3.60
29.	3.19		41.5	73.2	99.7	49.4	19.7	22.4	8.18	14.3	10.7	3.50
30.	3.16		29.4	53.9	80.9	49.1	20.5	28.6	7.59	32.7	9.91	3.33
31.	3.29		34.9		62.7		11.3	54.6		20.1		3.28
	Extremwerte in m³/s											
am	03.	11.	09.	08.	02.	27.	24.	03.	15.	15.	29.	31.
NQ	1.55	1.81	1.03	18.1	33.3	31.2	6.50	9.85	5.87	3.37	7.29	3.14
HQ	6.22	6.59	47.6	81.6	124	84.3	44.7	187	72.3	46.0	91.9	11.3
am	25.	22.	28.	29.	28.	05.	01.	07.	19.	29.	14.	05.
	Monatsmittel in m³/s(MQ),l/s.km²(Mq) bzw.Monatssummen in mm (h_A)											
MQ	3.77	4.07	9.99	40.7	60.7	50.1	17.9	35.3	17.0	7.66	25.9	6.16
Mq	11.9	12.8	31.5	128	191	158	56.3	111	53.6	24.1	81.7	19.4
h_A	32	31	84	332	512	409	151	298	139	65	212	50

Reihe: 2001-2005	Mittlere Monatsmittel in m³/s (MQ),l/s.km²(Mq) bzw. -summen in mm (h_A)											
MQ	6.97	7.70	19.4	25.4	46.5	34.7	22.6	20.4	21.7	13.9	10.3	6.77
Mq	21.9	24.3	61.0	80.1	147	109	71.3	64.2	68.4	43.7	32.3	21.3
h_A	59	59	164	207	393	283	191	172	177	117	84	55
Reihe: 1951-2006	**Mittlere Monatsmittel mit Extremwerten in m³/s**											
NQ	1.22	0.24	0.92	5.56	8.80	6.82	4.76	2.10	1.98	0.70	0.70	1.30
NQ_T	1.40	2.00	2.20	5.56	8.80	7.42	5.20	3.29	2.66	0.70	0.70	1.30
MNQ_T	3.53	3.78	5.05	12.0	25.1	22.3	12.0	7.45	5.86	4.96	4.99	4.06
NMQ	2.18	2.46	4.53	11.6	29.4	18.0	10.6	7.84	4.05	2.21	2.35	1.48
MQ	6.27	6.56	13.9	27.8	49.3	42.0	29.4	20.5	15.8	11.9	10.2	8.48
HMQ	20.2	14.7	33.6	49.3	73.9	85.0	58.0	39.7	41.2	32.5	33.2	24.2
MHQ	20.9	18.0	45.9	59.9	83.2	86.7	85.5	68.9	51.3	38.7	31.0	32.3
HQ	113	91.2	192	142	126	151	196	214	150	232	210	200

Jahreswerte in m³/s (Q),l/s.km²(Mq), mm (h_A)

	Berichtsjahr			Reihe: 2001 - 2005			Reihe: 1951 - 2006		
NQ	1.03	09.03.		0.24	03.02.2005		0.24	03.02.2005	
NQ_T	3.16	30.01.					0.70	26.10.1951	
$MJNQ_T$							2.86		
NJMQ							13.1		1969
MQ,Mq,h_A	23.3	73.4	2316	19.7	62.1	1960	20.2	63.7	2009
HJMQ							26.2		1970
MJHQ							132		
HQ	187	07.08.		214	12.08.2002		232	22.10.1996	

NNQ seit 1951: 0.24 03.02.2005 **HHQ seit** 1951: 232 22.10.1996

Berichtsjahr(J) Überschreitungsdauer der Abflüsse in Tagen Reihe(R): 2001-2005

m³/s	Tage(J)	Tage(R)	m³/s	Tage(J)	Tage(R)	m³/s	Tage(J)	Tage(R)	m³/s	Tage(J)	Tage(R)
10000			**500**			**20.0**	147	127.8	**1.00**		
8000			**350**			**16.0**	163	154.6	**0.80**		
6000			**250**			**12.0**	193	186.6	**0.60**		
4000			**180**			**9.00**	221	218.2	**0.40**		
3000			**140**	1	0.4	**7.00**	241	253.6	**0.30**		
2000			**100**	4	1.8	**5.00**	266	309.8	**0.20**		
1600			**80.0**	10	4.0	**3.50**	341	362.0	**0.10**		
1200			**60.0**	24	13.8	**2.50**	365	365.2	**0.06**		
900			**40.0**	89	51.0	**1.80**			**0.03**		
700			**30.0**	115	83.8	**1.40**			**0.00**		

Im Jän durch Eis beeinflusst
Im Apr,Mai,Jul,Aug,Okt,Nov nach ergänzten Wasserständen erm.

Nr. 288 Waldbachstrub
Waldbach

Mst.Nr. 205120 Art: Schreibpegel Einzugsgebiet: 31.3 km²

Monat	I	II	III	IV	V	VI	VII	VIII	IX	X	XI	XII
Tag	Tägliche Abflüsse 2006 in m³/s											
1.	0.21	0.16	0.14	2.78	2.34	3.44	10.2	5.32	4.22	1.48	2.09	0.55
2.	0.20	0.16	0.14	2.88	2.49	3.01	7.63	5.99	4.57	2.28	1.48	0.50
3.	0.20	0.17	0.15	2.28	3.74	6.69	7.13	6.78	4.86	2.40	1.11	0.46
4.	0.20	0.16	0.13	1.46	5.54	5.61	6.99	11.2	6.96	5.06	0.94	0.44
5.	0.20	0.16	0.13	1.02	5.63	4.17	7.04	8.99	5.96	3.81	0.89	0.67
6.	0.19	0.15	0.12	0.79	5.16	2.78	7.59	11.9	3.79	2.25	0.91	0.65
7.	0.19	0.15	0.11	0.59	4.74	2.41	10.0	22.2	3.12	1.76	0.90	0.68
8.	0.19	0.14	0.13	0.61	4.96	2.71	9.69	14.2	6.44	2.86	1.01	0.61
9.	0.19	0.14	1.21	0.83	4.58	3.35	8.34	8.92	3.23	1.67	2.90	0.59
10.	0.19	0.13	0.37	1.27	4.34	4.08	11.2	5.00	2.15	1.26	2.61	0.52
11.	0.19	0.13	0.15	1.39	4.16	6.82	7.97	3.96	1.90	1.07	1.28	0.43
12.	0.18	0.13	0.10	0.85	5.32	7.71	7.15	6.12	1.83	0.97	2.98	0.40
13.	0.18	0.13	0.08	0.68	5.97	8.95	8.55	5.00	1.80	0.89	1.55	0.38
14.	0.18	0.13	0.08	0.90	6.91	9.48	6.06	4.52	1.72	0.83	6.59	0.36
15.	0.18	0.12	0.06	1.46	5.66	10.2	6.17	4.26	2.37	0.76	6.31	0.34
16.	0.18	0.16	0.06	2.47	7.14	10.7	5.15	2.76	2.70	0.69	2.86	0.34
17.	0.18	0.27	0.06	3.05	11.4	11.4	4.20	3.08	2.29	0.62	1.99	0.33
18.	0.17	0.22	0.06	3.29	11.7	13.3	3.86	3.76	3.21	0.58	1.98	0.35
19.	0.17	0.19	0.06	2.72	17.1	12.7	4.01	3.69	16.4	0.55	1.75	0.32
20.	0.17	0.21	0.10	2.57	13.1	16.3	4.61	4.41	10.9	0.54	1.54	0.29
21.	0.17	0.24	0.14	2.97	11.7	12.9	4.88	4.76	4.78	0.53	1.23	0.27
22.	0.17	0.25	0.19	4.03	9.46	13.2	6.98	3.36	2.97	0.47	1.03	0.24
23.	0.15	0.21	0.20	4.39	10.6	17.0	6.35	5.09	2.38	0.44	0.85	0.22
24.	0.15	0.18	0.18	5.31	6.31	11.1	5.76	3.23	1.98	1.19	0.82	0.21
25.	0.17	0.17	0.32	5.70	4.00	10.7	5.10	7.72	1.90	2.60	0.92	0.20
26.	0.18	0.16	1.50	6.08	6.01	11.4	4.52	3.05	1.79	1.02	1.07	0.18
27.	0.17	0.14	3.75	7.27	19.3	10.9	4.21	2.24	1.84	0.88	0.99	0.17
28.	0.16	0.14	4.11	9.13	18.8	11.3	4.65	3.86	1.57	0.97	0.84	0.17
29.	0.15		2.47	7.71	14.2	15.9	8.45	6.92	1.44	2.78	0.70	0.17
30.	0.16		1.24	3.68	9.67	12.2	10.1	5.65	1.48	5.29	0.61	0.16
31.	0.16		2.66		4.98		5.88	6.62		1.82		0.16
	Extremwerte in m³/s											
am	23.	27.	19.	08.	02.	08.	18.	27.	29.	24.	30.	31.
NQ	0.13	0.11	0.05	0.52	2.12	2.08	3.23	1.98	1.32	0.43	0.58	0.16
HQ	0.46	0.30	5.45	10.0	24.5	22.6	12.7	25.7	22.0	8.90	11.0	0.78
am	01.	17.	27.	28.	27.	23.	10.	07.	19.	30.	14.	05.
	Monatsmittel in m³/s(MQ),l/s.km²(Mq) bzw.Monatssummen in mm (h_A)											
MQ	0.18	0.17	0.65	3.01	7.97	9.08	6.79	6.28	3.75	1.62	1.76	0.37
Mq	5.71	5.39	20.8	96.0	255	290	217	201	120	51.9	56.1	11.7
h_A	15	13	56	249	682	752	581	537	311	139	146	30

Reihe: 2001-2005	Mittlere Monatsmittel in m³/s (MQ),l/s.km²(Mq) bzw. -summen in mm (h_A)											
MQ	0.30	0.29	1.13	1.95	7.97	9.43	8.06	6.28	4.46	2.22	0.99	0.37
Mq	9.61	9.15	36.0	62.5	255	301	257	201	142	70.8	31.6	11.9
h_A	26	22	96	162	682	781	689	538	369	190	82	31
Reihe: 1976-2006	**Mittlere Monatsmittel mit Extremwerten in m³/s**											
NQ	0.07	.027	.042	0.12	0.24	2.08	1.38	1.23	0.80	0.33	0.12	0.07
NQ_T	0.07	.029	.042	0.12	0.24	2.41	2.87	1.34	0.81	0.35	0.12	0.07
MNQ_T	0.12	0.12	0.15	0.40	2.23	4.05	4.48	3.08	1.73	0.73	0.36	0.18
NMQ	0.11	0.05	0.16	0.47	2.55	7.31	5.27	4.46	2.30	1.05	0.26	0.11
MQ	0.25	0.25	0.72	1.87	6.68	8.88	8.18	6.56	4.19	2.09	0.93	0.45
HMQ	0.66	0.73	2.00	3.64	9.93	11.1	12.0	9.08	6.46	4.05	2.48	1.49
MHQ	1.69	1.50	4.33	7.20	14.9	18.4	20.0	20.0	14.3	9.45	4.76	3.00
HQ	6.97	7.87	20.1	14.3	24.5	31.9	33.4	46.5	31.3	24.7	15.9	15.0

Jahreswerte in m³/s (Q),l/s.km²(Mq), mm (h_A)

	Berichtsjahr			Reihe: 2001 - 2005			Reihe: 1976 - 2006		
NQ	0.05	19.03.		0.07	27.02.2001		.027	08.02.1998	
NQ_T	0.06	18.03.					.029	08.02.1998	
$MJNQ_T$							0.09		
NJMQ							2.73		1976
MQ,Mq,h_A	3.49	111	3511	3.64	116	3667	3.44	110	3464
HJMQ							4.09		2002
MJHQ							26.9		
HQ	25.7	07.08.		46.5	12.08.2002		46.5	12.08.2002	

NNQ seit 1976: .027 08.02.1998 **HHQ seit** 1976: 46.5 12.08.2002

Berichtsjahr(J) Überschreitungsdauer der Abflüsse in Tagen Reihe(R): 2001-2005

m³/s	Tage(J)	Tage(R)	m³/s	Tage(J)	Tage(R)	m³/s	Tage(J)	Tage(R)	m³/s	Tage(J)	Tage(R)
10000			**500**			**20.0**	1	1.0	**1.00**	219	217.4
8000			**350**			**16.0**	7	3.6	**0.80**	236	229.8
6000			**250**			**12.0**	16	13.6	**0.60**	248	245.8
4000			**180**			**9.00**	40	45.6	**0.40**	263	270.2
3000			**140**			**7.00**	57	76.6	**0.30**	272	289.8
2000			**100**			**5.00**	98	112.0	**0.20**	290	316.8
1600			**80.0**			**3.50**	135	142.0	**0.10**	358	359.6
1200			**60.0**			**2.50**	165	165.4	**0.06**	365	365.2
900			**40.0**			**1.80**	189	185.8	**0.03**		
700			**30.0**			**1.40**	204	200.8	**0.00**		

Abfluss durch Karstgebiet beeinflusst
Im Jän,Feb,Mrz nach ergänzten Wasserständen ermittelt
Im Jän,Feb,Mrz durch Eis beeinflusst

Abflüsse

Nr. 290 Steeg (Seeausfluss) Traun

Mst.Nr. 205146 Art: Schreibpegel Einzugsgebiet: 615.2 km²

Monat	I	II	III	IV	V	VI	VII	VIII	IX	X	XI	XII
Tag	Tägliche Abflüsse 2006 in m³/s											
1.	7.38	6.85	7.95	75.4	70.4	78.1	74.4	22.3	74.5	13.6	26.2	19.9
2.	7.37	7.01	7.87	78.9	52.9	61.6	58.4	31.3	53.6	14.1	28.1	15.5
3.	7.35	7.00	7.74	79.5	53.8	99.6	48.0	32.8	38.5	14.2	28.0	14.8
4.	7.29	6.85	7.54	65.8	64.5	124	35.4	67.0	32.1	17.5	23.2	16.2
5.	7.19	6.48	7.28	48.6	73.8	112	39.6	74.0	29.9	21.7	17.9	19.2
6.	7.08	6.54	7.19	34.1	70.9	82.5	37.3	89.2	24.5	20.8	23.6	20.0
7.	6.99	6.92	7.45	21.6	63.6	66.5	39.2	237	20.3	15.7	25.0	18.2
8.	6.89	6.98	7.57	20.3	60.2	56.3	49.7	264	27.0	22.6	24.1	17.6
9.	6.82	6.70	10.0	21.8	60.0	53.2	43.7	166	24.8	19.7	31.2	15.6
10.	18.0	6.86	11.7	38.6	60.3	51.0	56.9	101	20.1	15.8	61.5	16.4
11.	24.7	7.03	10.9	56.4	59.5	63.0	43.4	72.7	17.9	14.1	40.5	16.0
12.	16.0	6.57	9.52	33.9	61.1	69.3	35.6	58.9	16.5	14.0	56.1	15.5
13.	11.0	6.32	8.44	24.2	64.6	75.8	39.7	64.1	12.9	12.9	69.8	11.2
14.	8.83	6.43	8.54	28.5	70.8	79.4	32.4	54.1	14.4	11.3	80.4	11.2
15.	7.60	6.54	8.42	37.6	68.9	80.2	28.4	46.9	12.6	11.3	118	14.5
16.	7.13	6.83	8.28	50.7	71.8	80.3	26.4	32.0	12.7	12.2	92.4	10.6
17.	7.21	7.57	8.38	65.4	93.2	79.5	22.0	28.1	12.4	10.9	68.3	10.7
18.	8.08	8.12	7.85	71.4	109	79.4	21.3	24.1	15.3	10.2	53.2	13.0
19.	8.54	8.04	6.98	66.2	139	78.9	15.0	22.9	84.4	10.5	42.2	12.0
20.	8.31	8.07	6.89	60.7	146	90.2	18.7	20.1	96.3	10.4	40.7	10.8
21.	7.78	9.04	7.59	58.2	138	87.1	19.8	24.0	66.3	7.24	34.1	10.9
22.	7.27	10.2	8.94	64.3	109	79.4	19.5	21.0	33.8	8.06	33.5	10.5
23.	6.69	10.3	10.8	68.1	101	95.3	23.5	28.6	26.6	9.82	29.7	10.3
24.	5.85	10.0	11.5	75.7	84.7	79.1	21.7	23.0	22.6	11.1	26.8	10.1
25.	6.09	9.28	13.2	79.9	64.8	68.4	19.9	37.2	19.8	14.6	25.3	9.68
26.	6.70	8.53	21.7	82.8	59.5	62.9	14.4	26.8	17.5	13.9	24.2	9.40
27.	6.57	8.09	51.5	94.0	135	62.5	13.4	21.3	17.7	11.0	24.2	9.17
28.	6.40	7.98	77.4	113	188	57.3	19.1	23.6	14.6	9.07	22.2	8.80
29.	6.07		83.0	126	180	75.7	34.9	38.5	14.4	13.7	19.7	8.63
30.	6.07		68.9	98.5	134	86.1	44.8	44.8	13.6	47.6	18.9	8.49
31.	6.49		57.9		98.9		23.5	74.6		34.8		8.29
	Extremwerte in m³/s											
am	24.	13.	20.	13.	02.	10.	19.	03.	18.	21.	05.	31.
NQ	5.18	6.14	6.75	18.5	44.8	46.4	9.39	11.6	6.75	5.57	7.58	8.22
HQ	30.9	10.7	84.8	130	202	126	82.7	294	116	54.4	125	21.6
am	10.	22.	29.	29.	29.	03.	01.	07.	19.	30.	15.	01.
	Monatsmittel in m³/s(MQ),l/s.km²(Mq) bzw.Monatssummen in mm (h_A)											
MQ	8.44	7.61	18.7	61.3	90.6	77.2	32.9	60.4	29.6	15.3	40.3	13.0
Mq	13.7	12.4	30.4	99.7	147	125	53.5	98.2	48.1	24.9	65.5	21.1
h_A	37	30	81	258	394	325	143	263	125	67	170	55

Reihe: 2001-2005	Mittlere Monatsmittel in m³/s (MQ),l/s.km²(Mq) bzw. -summen in mm (h_A)											
MQ	13.5	14.0	29.5	36.8	70.4	59.1	43.2	42.0	40.3	25.0	18.7	12.2
Mq	22.0	22.7	48.0	59.7	114	96.0	70.2	68.2	65.4	40.6	30.3	19.8
h_A	59	55	129	155	307	249	188	183	170	109	79	51
Reihe: 1951-2006	Mittlere Monatsmittel mit Extremwerten in m³/s											
NQ	2.90	3.40	3.25	7.57	9.77	7.20	7.98	5.26	5.26	3.40	3.10	3.34
NQ_T	2.90	3.70	3.25	8.09	11.2	7.20	7.98	5.26	5.26	3.40	3.12	3.40
MNQ_T	6.90	7.16	8.42	16.6	35.0	37.9	24.8	17.2	12.7	10.9	10.1	8.07
NMQ	6.10	5.03	8.83	14.6	39.3	33.4	23.5	20.7	11.1	6.39	6.47	5.57
MQ	12.6	12.1	21.6	42.0	77.6	75.0	58.7	42.6	30.9	22.9	18.7	15.6
HMQ	30.5	24.9	49.8	85.7	112	171	113	84.4	66.0	56.2	53.7	46.5
MHQ	42.0	26.0	62.0	95.1	138	154	156	136	97.1	68.1	55.3	55.1
HQ	120	122	249	207	260	290	304	445	290	276	272	370

Jahreswerte in m³/s (Q),l/s.km²(Mq), mm (h_A)												
	Berichtsjahr			Reihe: 2001 - 2005			Reihe: 1951 - 2006					
NQ	5.18	24.01.		3.77	18.01.2002		2.90	19.01.1960				
NQ_T	5.85	24.01.					2.90	19.01.1960				
$MJNQ_T$							5.51					
NJMQ							24.8		1969			
MQ,Mq,h_A	38.0	61.8	1950	33.8	54.9	1730	36.0	58.5	1844			
HJMQ							54.9		1970			
MJHQ							234					
HQ	294	07.08.		430	12.08.2002		445	13.08.1959				
NNQ seit 1951:	2.90	19.01.1960		HHQ seit 1951:	445	13.08.1959						

Berichtsjahr(J) Überschreitungsdauer der Abflüsse in Tagen Reihe(R): 2001-2005											
m³/s	Tage(J)	Tage(R)	m³/s	Tage(J)	Tage(R)	m³/s	Tage(J)	Tage(R)	m³/s	Tage(J)	Tage(R)
10000			**500**			**20.0**	201	203.4	**1.00**		
8000			**350**		0.2	**16.0**	225	230.4	**0.80**		
6000			**250**	1	0.6	**12.0**	257	268.0	**0.60**		
4000			**180**	4	1.6	**9.00**	291	314.6	**0.40**		
3000			**140**	6	4.2	**7.00**	338	357.6	**0.30**		
2000			**100**	19	11.4	**5.00**	365	365.2	**0.20**		
1600			**80.0**	39	26.6	**3.50**			**0.10**		
1200			**60.0**	94	62.4	**2.50**			**0.06**		
900			**40.0**	126	111.0	**1.80**			**0.03**		
700			**30.0**	150	145.8	**1.40**			**0.00**		

siehe Tabelle Überleitungen u. Speicherungen d. Berichtsjahrs durch Seeschleuse beeinflusst

Nr. 292 Bad Ischl (Maxquelle) Traun

Mst.Nr. 205153 Art: Schreibpegel Einzugsgebiet: 720.2 km²

Monat	I	II	III	IV	V	VI	VII	VIII	IX	X	XI	XII
Tag	Tägliche Abflüsse 2006 in m³/s											
1.	10.2	9.08	11.1	94.2	89.4	99.3	85.7	28.2	83.3	18.0	29.2	22.7
2.	10.2	9.30	11.0	98.8	68.8	81.1	69.0	36.7	61.4	17.2	31.6	19.7
3.	10.3	9.43	10.8	101	67.0	146	56.0	38.8	44.8	17.9	31.6	17.6
4.	10.2	9.39	10.6	87.3	77.1	165	45.0	74.1	36.9	20.3	27.8	18.5
5.	10.0	8.95	10.3	69.6	87.6	147	42.5	83.5	34.2	24.8	22.8	22.3
6.	9.91	8.79	9.99	52.9	84.8	109	44.2	100	29.7	25.3	27.4	23.1
7.	9.81	9.31	10.2	37.8	76.5	89.0	44.3	271	25.4	19.0	29.8	21.3
8.	9.66	9.58	10.3	34.8	72.2	75.0	55.7	290	30.4	25.5	28.9	20.6
9.	9.60	9.19	13.0	36.8	71.6	70.0	50.6	190	30.0	24.0	36.7	18.3
10.	16.9	9.21	16.2	51.0	71.7	66.2	63.3	117	25.3	19.5	68.2	20.0
11.	26.6	9.52	15.2	75.7	70.7	76.9	50.7	82.0	21.9	18.2	48.9	18.6
12.	19.8	8.99	13.5	51.1	71.8	83.3	41.3	65.7	20.7	17.5	66.1	18.8
13.	14.5	8.51	12.0	39.6	75.3	88.7	44.9	70.7	16.7	16.3	84.5	14.7
14.	11.9	8.73	11.8	41.9	81.8	92.7	38.1	61.8	18.5	15.5	96.2	13.9
15.	10.2	8.90	11.7	53.7	80.0	93.6	34.6	52.4	17.1	13.7	132	16.2
16.	9.43	9.52	11.4	67.3	81.9	93.3	32.0	38.7	15.5	14.2	104	13.7
17.	9.50	11.1	11.4	83.9	103	92.0	28.7	33.9	15.7	14.1	77.3	13.0
18.	10.3	11.7	11.1	90.5	120	91.4	26.4	29.4	18.8	13.1	59.0	14.4
19.	10.9	11.8	10.0	84.2	147	90.8	21.0	28.2	99.9	13.5	48.1	14.8
20.	10.7	11.8	10.0	77.7	159	102	23.2	25.4	108	13.0	43.8	13.5
21.	10.4	13.2	11.1	74.5	151	100	24.8	29.2	74.2	10.2	38.6	13.2
22.	10.0	14.4	13.2	80.2	125	92.6	24.2	26.1	43.1	10.1	37.7	12.7
23.	9.37	14.4	16.0	84.2	116	109	27.8	33.1	31.9	11.3	34.6	12.4
24.	8.40	14.0	16.9	91.6	99.1	91.8	26.9	28.0	28.2	13.2	30.9	12.0
25.	8.26	13.2	19.9	96.7	78.3	79.3	24.7	40.8	24.9	17.9	29.4	11.7
26.	9.06	12.3	32.4	99.3	70.7	71.9	20.2	33.6	22.5	17.4	28.1	11.3
27.	8.94	11.6	66.0	110	141	71.6	16.7	27.2	22.0	14.4	27.1	10.8
28.	8.82	11.2	94.3	131	204	66.1	24.3	27.6	19.1	12.3	26.2	10.5
29.	8.38		102	146	200	82.1	38.3	42.0	18.6	14.8	23.1	10.2
30.	8.16		84.5	121	157	96.5	51.6	49.5	17.7	47.9	22.3	10.0
31.	8.65		77.3		123		32.7	82.0		39.5		9.85
	Extremwerte in m³/s											
am	24.	13.	19.	14.	02.	28.	26.	24.	18.	22.	05.	31.
NQ	7.28	8.12	8.48	32.9	59.7	61.5	14.2	20.4	9.36	7.01	13.4	9.59
HQ	29.7	14.9	106	150	220	179	93.6	323	128	55.5	139	24.1
am	10.	22.	29.	29.	29.	03.	01.	08.	19.	30.	15.	01.
	Monatsmittel in m³/s(MQ),l/s.km²(Mq) bzw.Monatssummen in mm (h_A)											
MQ	10.9	10.6	24.7	78.8	104	93.8	39.0	68.9	35.2	18.4	46.4	15.5
Mq	15.2	14.7	34.3	109	144	130	54.2	95.7	48.9	25.5	64.4	21.5
h_A	41	36	92	283	386	338	145	256	127	68	167	56

Reihe: 2001-2005	Mittlere Monatsmittel in m³/s (MQ),l/s.km²(Mq) bzw. -summen in mm (h_A)											
MQ	17.5	17.9	37.0	41.9	74.7	63.1	47.5	48.0	46.0	29.6	23.2	15.9
Mq	24.3	24.8	51.3	58.2	104	87.6	65.9	66.6	63.8	41.1	32.2	22.1
h_A	65	60	137	151	278	227	176	178	165	110	83	57
Reihe: 1976-2006	Mittlere Monatsmittel mit Extremwerten in m³/s											
NQ	5.07	6.30	5.55	9.24	15.4	15.5	12.5	11.5	9.36	7.01	7.73	6.83
NQ_T	5.14	6.43	5.73	13.0	16.2	15.6	14.1	11.9	9.73	9.72	8.55	6.90
MNQ_T	9.95	10.5	12.9	22.6	43.4	40.9	27.0	20.9	17.4	15.0	14.0	11.3
NMQ	6.87	7.91	11.6	18.4	46.7	35.2	25.6	23.4	14.8	15.9	11.2	8.55
MQ	17.2	16.7	30.6	48.3	83.3	75.7	58.6	47.4	40.2	27.8	24.5	20.1
HMQ	39.9	32.4	68.5	78.8	121	120	122	98.0	76.7	60.5	60.1	43.8
MHQ	44.3	33.8	91.5	98.3	135	147	151	154	109	79.6	70.9	62.7
HQ	90.4	77.6	354	156	220	291	365	501	232	324	308	295

Jahreswerte in m³/s (Q),l/s.km²(Mq), mm (h_A)												
	Berichtsjahr			Reihe: 2001 - 2005			Reihe: 1976 - 2006					
NQ	7.01	22.10.		7.99	07.03.2005		5.07	23.01.1979				
NQ_T	8.16	30.01.					5.14	23.01.1979				
$MJNQ_T$							8.44					
NJMQ							28.9		2003			
MQ,Mq,h_A	45.6	63.3	1997	38.5	53.5	1688	41.0	56.9	1794			
HJMQ							49.7		1981			
MJHQ							249					
HQ	323	08.08.		501	13.08.2002		501	13.08.2002				
NNQ seit 1976:	5.07	23.01.1979		HHQ seit 1976:	501	13.08.2002						

Berichtsjahr(J) Überschreitungsdauer der Abflüsse in Tagen Reihe(R): 2001-2005											
m³/s	Tage(J)	Tage(R)	m³/s	Tage(J)	Tage(R)	m³/s	Tage(J)	Tage(R)	m³/s	Tage(J)	Tage(R)
10000			**500**			**20.0**	223	230.8	**1.00**		
8000			**350**		0.4	**16.0**	254	269.0	**0.80**		
6000			**250**	2	1.2	**12.0**	290	322.2	**0.60**		
4000			**180**	5	3.0	**9.00**	352	360.4	**0.40**		
3000			**140**	14	5.4	**7.00**	365	365.2	**0.30**		
2000			**100**	33	16.2	**5.00**			**0.20**		
1600			**80.0**	76	35.8	**3.50**			**0.10**		
1200			**60.0**	114	71.4	**2.50**			**0.06**		
900			**40.0**	141	124.6	**1.80**			**0.03**		
700			**30.0**	170	167.4	**1.40**			**0.00**		

siehe Tabelle Überleitungen u. Speicherungen d. Berichtsjahrs durch Seeschleuse beeinflusst

Nr. 295 Strobl (Bürglstein) Ischl

Mst.Nr. 205179 Art: Schreibpegel Einzugsgebiet: 125.4 km²

Monat	I	II	III	IV	V	VI	VII	VIII	IX	X	XI	XII
Tag	Tägliche Abflüsse 2006 in m³/s											
1.	2.49	1.88	2.32	26.0	16.0	17.6	2.99	2.19	10.2	2.52	1.99	2.95
2.	2.51	1.86	2.30	25.7	9.97	17.0	3.00	2.43	8.15	2.35	2.11	2.85
3.	2.56	1.84	2.31	26.0	9.92	17.0	2.69	2.45	6.10	2.36	2.12	2.75
4.	2.55	1.82	2.33	25.1	9.58	20.8	2.71	4.64	3.57	2.34	2.11	2.71
5.	2.55	1.81	2.27	23.0	9.46	21.8	3.04	8.07	2.97	2.29	2.08	2.72
6.	2.54	1.83	2.28	21.2	8.53	20.2	2.90	11.1	2.81	2.24	2.09	2.75
7.	2.52	1.87	2.28	19.0	7.81	18.2	2.97	22.1	2.73	2.23	2.15	2.76
8.	2.45	1.91	2.29	15.9	6.50	13.7	3.17	23.8	2.92	2.20	2.21	2.75
9.	2.37	1.94	2.45	10.9	6.32	9.51	3.91	21.5	2.86	2.21	2.54	2.66
10.	2.30	1.98	2.78	10.9	5.80	7.10	5.97	18.8	2.82	2.13	6.52	2.60
11.	2.22	2.01	4.02	11.5	5.57	5.67	3.02	15.0	2.73	2.00	6.47	2.56
12.	2.16	2.00	5.30	10.6	5.63	3.08	3.02	9.90	2.74	1.99	14.5	2.56
13.	2.01	2.07	4.28	9.98	5.61	2.79	2.88	8.32	2.68	1.97	18.7	2.57
14.	1.97	2.02	2.92	10.6	5.77	2.82	2.84	6.60	2.60	1.91	20.0	2.56
15.	2.00	2.06	2.89	12.8	5.96	2.76	2.79	6.38	2.53	1.86	22.1	2.53
16.	2.03	2.10	2.86	17.5	5.96	2.70	2.83	5.15	2.41	1.79	20.1	2.45
17.	2.06	2.14	2.82	18.5	8.52	2.68	2.73	3.12	2.41	1.76	17.7	2.44
18.	2.09	2.19	2.79	18.9	8.97	2.64	2.60	2.90	3.37	1.62	12.9	2.43
19.	2.12	2.23	2.68	18.7	11.1	2.63	2.55	2.73	15.6	1.60	9.10	2.44
20.	2.13	2.27	2.74	17.8	11.3	2.77	2.38	2.67	19.5	1.58	6.82	2.46
21.	2.14	2.31	2.78	15.5	10.9	2.72	2.25	2.73	17.2	1.57	5.49	2.38
22.	2.15	2.33	2.82	13.7	9.21	2.78	2.16	2.72	10.4	1.51	4.94	2.33
23.	2.12	2.34	2.86	14.6	7.48	4.77	2.09	2.73	7.34	1.56	3.86	2.27
24.	2.09	2.36	4.95	14.6	5.54	2.87	2.06	2.74	4.73	1.53	3.55	2.26
25.	2.06	2.37	5.81	14.6	3.17	2.91	2.03	2.93	2.90	1.48	3.77	2.23
26.	2.03	2.39	10.2	16.4	5.48	2.77	1.97	2.92	2.84	1.40	3.22	2.12
27.	2.00	2.40	19.5	17.3	15.9	2.76	1.91	2.81	2.68	1.41	2.98	2.07
28.	1.97	2.42	22.6	17.6	18.9	2.85	1.84	2.71	2.55	1.43	3.00	2.06
29.	1.95		25.0	18.3	19.8	2.91	2.00	2.81	2.55	1.59	2.82	2.02
30.	1.93		24.4	17.7	19.1	4.04	2.06	4.94	2.61	1.86	2.79	1.95
31.	1.90		24.4		18.3		1.98	10.1		1.90		1.95
	Extremwerte in m³/s											
am	31.	05.	04.	12.	25.	19.	28.	01.	18.	30.	01.	31.
NQ	1.89	1.80	2.13	9.51	2.90	2.54	1.75	2.09	2.36	1.37	1.91	1.93
HQ	2.58	3.60	26.0	26.2	20.1	22.4	6.48	24.8	20.4	2.62	22.6	2.97
am	02.	13.	31.	01.	29.	05.	10.	07.	19.	01.	14.	01.
	Monatsmittel in m³/s(MQ),l/s.km²(Mq) bzw.Monatssummen in mm (h_A)											
MQ	2.19	2.10	6.52	17.0	9.61	7.50	2.69	7.10	5.25	1.88	7.02	2.46
Mq	17.5	16.7	52.0	136	76.6	59.8	21.4	56.6	41.8	15.0	56.0	19.6
h_A	47	40	139	352	205	155	57	152	108	40	145	51

Reihe: 2001-2005	Mittlere Monatsmittel in m³/s (MQ),l/s.km²(Mq) bzw. -summen in mm (h_A)											
MQ	4.23	4.67	8.85	6.76	4.88	5.04	4.71	5.71	6.19	3.89	4.10	3.87
Mq	33.7	37.3	70.6	53.9	38.9	40.2	37.6	45.5	49.4	31.0	32.7	30.9
h_A	90	90	189	140	104	104	101	122	128	83	85	80
Reihe: 1961-2006	Mittlere Monatsmittel mit Extremwerten in m³/s											
NQ	0.77	0.41	0.90	0.93	1.44	0.72	0.95	0.41	0.92	0.47	0.77	0.68
NQ_T	0.81	1.00	0.93	0.93	1.44	1.20	0.95	0.92	0.92	0.47	0.77	0.87
MNQ_T	1.85	1.94	2.16	3.20	2.72	2.18	1.97	1.82	1.78	1.63	1.68	1.82
NMQ	1.46	1.28	1.55	2.09	2.31	1.91	1.52	1.31	1.27	0.96	1.14	1.16
MQ	3.83	4.51	6.80	8.70	7.75	6.08	5.88	5.01	4.23	3.31	3.92	4.29
HMQ	10.8	10.6	15.1	17.0	18.5	13.1	16.1	15.6	12.2	8.44	13.0	15.1
MHQ	11.6	10.6	16.3	16.3	16.4	17.1	17.2	16.7	13.2	9.48	11.1	13.7
HQ	26.0	23.0	39.8	26.2	30.0	32.4	37.4	44.0	29.4	27.6	35.8	35.8

Jahreswerte in m³/s (Q),l/s.km²(Mq), mm (h_A)

	Berichtsjahr			Reihe: 2001 - 2005			Reihe: 1961 - 2006		
NQ	1.37	30.10.		0.90	30.08.2003		0.41	03.02.1992	
NQ_T	1.40	26.10.					0.47	21.10.1972	
$MJNQ_T$							1.29		
NJMQ							3.22		2003
MQ,Mq,h_A	5.94	47.4	1494	5.24	41.8	1319	5.36	42.8	1348
HJMQ							7.59		1970
MJHQ							27.7		
HQ	26.2	01.04.		40.6	13.08.2002		44.0	07.08.1985	

NNQ seit 1959: 0.41 03.02.1992 **HHQ seit** 1959: 44.0 13.08.1959

Berichtsjahr(J) Überschreitungsdauer der Abflüsse in Tagen Reihe(R): 2001-2005

m³/s	Tage(J)	Tage(R)	m³/s	Tage(J)	Tage(R)	m³/s	Tage(J)	Tage(R)	m³/s	Tage(J)	Tage(R)
10000			**500**			**20.0**	19	13.4	**1.00**		363.2
8000			**350**			**16.0**	45	24.0	**0.80**		365.2
6000			**250**			**12.0**	58	37.4	**0.60**		
4000			**180**			**9.00**	80	58.8	**0.40**		
3000			**140**			**7.00**	90	78.8	**0.30**		
2000			**100**			**5.00**	113	108.0	**0.20**		
1600			**80.0**			**3.50**	127	131.2	**0.10**		
1200			**60.0**			**2.50**	232	216.8	**0.06**		
900			**40.0**			**1.80**	351	340.0	**0.03**		
700			**30.0**		2.0	**1.40**	365	354.4	**0.00**		

durch Seeschleuse beeinflusst

Nr. 296 Bad Ischl (Giselabrücke) Ischl

Mst.Nr. 205187 Art: Schreibpegel Einzugsgebiet: 251.8 km²

Monat	I	II	III	IV	V	VI	VII	VIII	IX	X	XI	XII
Tag	Tägliche Abflüsse 2006 in m³/s											
1.	4.51	3.40	5.16	50.1	30.4	33.0	7.15	7.94	16.0	4.49	3.95	4.72
2.	4.42	3.53	4.83	50.6	24.2	31.2	6.09	6.40	12.0	4.38	4.32	4.48
3.	4.45	3.47	4.68	48.1	24.0	85.3	6.51	11.3	9.28	4.24	4.21	4.28
4.	4.44	3.44	4.73	42.6	24.7	57.2	5.69	18.2	6.38	4.82	4.25	4.28
5.	4.25	3.42	4.79	36.4	23.1	44.6	5.25	15.7	5.23	4.68	5.04	6.91
6.	4.15	3.39	4.65	32.0	20.4	33.6	5.50	30.9	4.92	4.40	7.95	6.21
7.	4.04	3.47	4.54	28.0	18.6	27.9	7.32	84.4	4.77	4.16	7.00	5.78
8.	3.99	3.65	4.40	25.7	16.9	20.9	8.42	37.9	7.72	4.53	6.92	5.48
9.	3.92	3.69	10.1	22.9	16.4	14.7	8.57	29.2	5.55	4.16	14.1	5.26
10.	3.79	3.84	15.4	25.9	15.2	11.6	11.6	24.7	4.98	3.89	16.1	6.38
11.	3.57	4.09	11.6	25.7	14.4	9.47	6.01	20.4	4.69	3.72	11.5	6.45
12.	3.50	4.03	10.5	20.8	14.6	6.75	5.40	16.5	4.55	3.61	35.1	5.79
13.	3.33	3.81	8.67	19.8	14.7	6.78	4.99	15.1	4.30	3.46	30.3	5.36
14.	3.28	4.04	6.19	24.8	16.8	7.13	4.68	14.7	4.19	3.37	48.1	5.01
15.	3.19	3.58	5.55	28.3	15.7	6.78	4.60	12.4	4.02	3.21	36.9	4.86
16.	3.09	4.14	5.02	35.7	15.6	6.72	4.26	10.2	3.87	3.13	26.8	4.73
17.	2.96	7.85	4.49	37.5	22.0	6.33	4.05	7.03	3.75	3.08	22.3	4.64
18.	3.13	8.63	4.24	36.5	18.7	6.01	3.85	6.48	29.5	2.88	17.0	4.92
19.	3.26	8.51	4.47	32.2	26.3	5.98	3.74	6.07	73.6	2.93	12.6	4.35
20.	3.14	9.07	5.67	30.3	24.2	9.86	3.67	5.87	32.4	2.75	10.6	3.62
21.	3.40	9.63	7.54	29.6	22.1	6.02	3.71	5.38	24.4	2.69	9.13	3.47
22.	3.71	9.64	10.2	28.6	18.9	8.84	3.52	6.00	16.8	2.59	9.84	3.36
23.	3.68	8.13	11.0	30.0	16.6	15.1	3.42	6.34	13.2	2.56	10.1	3.21
24.	3.67	7.19	10.7	31.0	13.5	7.43	3.38	5.69	10.0	2.66	8.53	3.14
25.	3.43	6.46	16.6	31.0	9.44	6.36	3.15	9.43	6.49	2.97	8.15	3.04
26.	3.42	6.01	33.0	33.5	13.0	5.85	3.06	6.25	5.95	2.45	6.63	2.95
27.	3.34	5.69	53.1	33.9	41.2	5.83	2.95	5.58	5.82	2.39	5.76	2.85
28.	3.28	5.38	54.1	40.2	39.6	5.97	3.51	6.09	5.10	2.40	5.35	2.76
29.	3.19		51.6	43.3	34.7	8.15	6.68	7.60	4.89	5.35	5.01	2.66
30.	3.32		37.6	35.2	32.7	10.8	4.78	13.0	4.70	6.56	4.82	2.57
31.	3.39		52.2		32.0		3.76	21.4		3.65		2.53
	Extremwerte in m³/s											
am	31.	03.	04.	13.	25.	22.	28.	03.	13.	26.	01.	30.
NQ	2.77	3.10	4.13	19.6	8.96	5.07	2.66	4.24	3.20	2.35	3.25	1.93
HQ	4.74	10.2	66.1	57.1	65.8	103	18.1	118	152	19.2	70.9	8.28
am	01.	21.	27.	02.	28.	03.	03.	07.	19.	29.	14.	05.
	Monatsmittel in m³/s(MQ),l/s.km²(Mq) bzw.Monatssummen in mm (h_A)											
MQ	3.62	5.40	15.1	33.0	21.6	17.1	5.14	15.3	11.3	3.62	13.3	4.39
Mq	14.4	21.4	59.9	131	85.9	67.8	20.4	60.7	44.9	14.4	52.8	17.4
h_A	39	52	160	340	230	176	55	163	116	38	137	45

Reihe: 2001-2005	Mittlere Monatsmittel in m³/s (MQ),l/s.km²(Mq) bzw. -summen in mm (h_A)											
MQ	8.05	8.91	17.1	13.6	10.0	10.1	9.75	11.8	12.2	7.41	7.49	7.16
Mq	32.0	35.4	68.0	54.0	39.8	40.3	38.7	46.9	48.6	29.4	29.7	28.4
h_A	86	86	182	140	107	104	104	126	126	79	77	74
Reihe: 1976-2006	Mittlere Monatsmittel mit Extremwerten in m³/s											
NQ	1.65	1.64	1.42	3.35	2.53	1.89	1.42	1.71	1.48	1.62	1.39	1.78
NQ_T	1.82	1.92	1.87	3.71	3.30	2.55	1.84	1.97	1.94	1.62	1.62	1.90
MNQ_T	3.85	4.15	5.50	8.40	6.09	4.47	3.89	3.95	3.73	3.10	3.48	4.03
NMQ	2.66	2.56	4.50	4.53	5.72	4.12	3.79	3.24	2.24	2.26	2.46	3.12
MQ	8.15	8.98	15.0	16.8	13.6	11.6	11.3	11.1	9.71	6.77	8.12	9.13
HMQ	22.0	17.7	29.5	35.6	24.4	21.7	26.8	26.2	22.3	21.4	24.3	28.0
MHQ	32.8	30.1	57.3	40.7	38.8	64.4	68.6	72.6	51.3	31.1	33.3	43.1
HQ	92.4	103	147	93.9	74.1	178	165	278	152	149	181	209

Jahreswerte in m³/s (Q),l/s.km²(Mq), mm (h_A)

	Berichtsjahr			Reihe: 2001 - 2005			Reihe: 1976 - 2006		
NQ	1.93	30.12.		1.66	17.07.2003		1.39	03.11.1999	
NQ_T	2.39	27.10.					1.62	01.11.1999	
$MJNQ_T$							2.49		
NJMQ							6.82		2003
MQ,Mq,h_A	12.4	49.2	1552	10.3	40.9	1290	10.9	43.1	1361
HJMQ							14.2		1988
MJHQ							129		
HQ	152	19.09.		278	12.08.2002		278	12.08.2002	

NNQ seit 1976: 1.39 03.11.1999 **HHQ seit** 1976: 278 12.08.2002

Berichtsjahr(J) Überschreitungsdauer der Abflüsse in Tagen Reihe(R): 2001-2005

m³/s	Tage(J)	Tage(R)	m³/s	Tage(J)	Tage(R)	m³/s	Tage(J)	Tage(R)	m³/s	Tage(J)	Tage(R)
10000			**500**			**20.0**	75	43.8	**1.00**		
8000			**350**			**16.0**	90	60.6	**0.80**		
6000			**250**			**12.0**	110	95.8	**0.60**		
4000			**180**			**9.00**	135	128.6	**0.40**		
3000			**140**		0.2	**7.00**	158	160.4	**0.30**		
2000			**100**		0.6	**5.00**	223	235.8	**0.20**		
1600			**80.0**	2	1.2	**3.50**	311	322.4	**0.10**		
1200			**60.0**	3	2.6	**2.50**	362	356.4	**0.06**		
900			**40.0**	17	9.0	**1.80**	365	365.2	**0.03**		
700			**30.0**	46	17.0	**1.40**			**0.00**		

siehe Tabelle Überleitungen u. Speicherungen d. Berichtsjahrs
durch Kraftwerksbetrieb beeinflusst
durch Seeschleuse beeinflusst
Im Jän,Feb,Mrz,Apr,Nov,Dez nach ergänzten Wasserständen erm.

Abflüsse

Nr. 299 Mitterweißenbach
Mitterweißenbach

Mst.Nr. 206615 Art: Schreibpegel Einzugsgebiet: 35.1 km²

Monat	I	II	III	IV	V	VI	VII	VIII	IX	X	XI	XII
Tag	Tägliche Abflüsse 2006 in m³/s											
1.	0.66	0.37	0.50	14.7	3.07	6.35	2.63	0.70	3.11	0.29	0.72	0.07
2.	0.53	0.37	0.44	14.9	2.99	4.76	1.80	0.83	1.84	0.30	0.92	0.06
3.	0.42	0.37	0.43	11.5	3.52	29.8	1.48	2.66	1.36	0.29	0.77	.047
4.	0.39	0.36	0.44	8.42	4.01	24.7	1.19	8.64	1.13	0.67	0.72	.041
5.	0.38	0.31	0.42	5.46	3.29	10.2	1.03	3.66	0.97	0.79	1.35	0.60
6.	0.37	0.28	0.38	3.94	2.88	5.13	1.04	13.8	0.83	0.63	2.81	0.65
7.	0.36	0.28	0.37	3.02	2.61	3.71	2.36	43.9	0.73	0.43	1.94	0.49
8.	0.35	0.29	0.35	3.52	2.68	3.05	2.68	7.70	6.31	0.74	1.82	0.43
9.	0.34	0.27	2.12	4.85	2.38	2.73	5.05	3.23	2.04	0.46	8.18	0.41
10.	0.33	0.28	3.91	6.45	2.10	2.75	4.14	1.91	1.26	0.35	4.37	0.52
11.	0.33	0.25	2.09	5.62	1.84	2.65	1.75	1.55	1.00	0.29	1.89	0.52
12.	0.33	0.22	1.21	3.38	2.08	2.52	1.14	1.92	0.84	0.26	12.7	0.35
13.	0.32	0.24	0.87	3.26	2.12	2.25	0.94	2.42	0.76	0.23	7.07	0.33
14.	0.31	0.26	0.73	5.90	3.67	2.00	0.81	3.56	0.69	0.22	15.1	0.30
15.	0.31	0.28	0.65	6.80	2.86	1.86	0.74	2.06	0.63	0.20	7.56	0.28
16.	0.30	0.41	0.59	10.0	2.96	1.81	0.60	1.36	0.57	0.19	2.97	0.30
17.	0.29	1.00	0.54	11.5	5.41	1.77	0.54	1.01	0.49	0.18	1.90	0.37
18.	0.30	1.30	0.52	9.85	3.43	1.77	0.49	0.88	2.01	0.17	1.40	0.44
19.	0.33	1.33	0.60	6.31	8.55	1.71	0.43	0.80	30.9	0.16	1.09	0.44
20.	0.32	1.48	1.14	5.45	4.49	4.02	0.42	0.67	7.29	0.15	1.06	0.39
21.	0.39	2.02	2.09	5.81	3.50	1.70	0.41	0.60	2.83	0.15	0.86	0.34
22.	0.43	1.70	3.17	6.54	3.04	4.48	0.38	2.06	1.76	0.14	1.83	0.29
23.	0.37	1.13	2.95	6.15	2.44	4.01	0.37	1.92	1.30	0.14	1.80	0.27
24.	0.33	0.88	2.21	6.13	1.54	1.90	0.32	1.07	0.94	0.21	2.03	0.27
25.	0.32	0.75	4.69	5.29	1.17	1.66	0.29	1.66	0.67	0.35	1.55	0.26
26.	0.30	0.65	13.5	4.94	3.91	1.54	0.27	1.02	0.52	0.19	1.10	0.23
27.	0.29	0.56	21.0	5.91	14.4	1.48	0.27	0.79	0.45	0.16	0.76	0.21
28.	0.28	0.51	18.2	8.49	12.6	1.43	0.31	1.18	0.39	0.21	0.23	0.19
29.	0.27		15.0	7.71	7.62	7.65	0.41	2.40	0.35	2.39	0.12	0.19
30.	0.30		8.21	4.42	6.69	6.14	0.40	6.17	0.31	2.28	0.08	0.18
31.	0.36		17.4		5.04		0.32	9.08		0.75		0.20
	Extremwerte in m³/s											
am	29.	11.	08.	08.	25.	29.	27.	03.	30.	24.	30.	04.
NQ	0.27	0.11	0.32	2.70	1.06	1.21	0.25	0.45	0.30	0.13	0.07	.034
HQ	0.74	2.28	30.3	19.3	31.8	40.8	19.3	84.5	57.5	11.3	32.6	1.16
am	01.	21.	27.	01.	27.	03.	09.	07.	19.	29.	14.	05.
	Monatsmittel in m³/s(MQ),l/s.km²(Mq) bzw.Monatssummen in mm (h_A)											
MQ	0.35	0.65	4.08	6.88	4.16	4.92	1.13	4.23	2.48	0.45	2.89	0.31
Mq	10.1	18.4	116	196	118	140	32.2	120	70.6	12.8	82.3	8.88
h_A	27	45	312	508	317	363	86	323	183	34	213	23

Reihe: 2001-2005	Mittlere Monatsmittel in m³/s (MQ),l/s.km²(Mq) bzw. -summen in mm (h_A)											
MQ	1.37	1.28	3.01	2.44	2.31	2.32	2.19	2.29	2.63	1.54	1.35	1.05
Mq	39.1	36.4	85.9	69.5	65.8	66.0	62.5	65.4	74.8	43.8	38.4	30.0
h_A	105	88	230	180	176	171	167	175	194	117	99	78
Reihe: 1982-2006	**Mittlere Monatsmittel mit Extremwerten in m³/s**											
NQ	.021	0.11	0.18	0.41	0.41	0.22	0.13	0.07	0.08	0.13	0.07	.034
NQ_T	.029	0.14	0.21	0.42	0.44	0.33	0.18	0.11	0.08	0.14	0.08	.041
MNQ_T	0.39	0.43	0.68	1.20	1.19	0.90	0.45	0.37	0.36	0.33	0.38	0.38
NMQ	0.28	0.21	1.10	0.73	1.46	0.90	0.68	0.70	0.30	0.45	0.23	0.31
MQ	1.31	1.34	2.68	3.23	2.92	2.65	2.28	2.10	2.04	1.29	1.48	1.55
HMQ	3.63	3.20	4.35	7.11	4.88	5.60	7.55	5.27	5.35	3.46	4.66	4.36
MHQ	10.1	8.22	16.4	13.2	15.7	20.5	22.5	29.0	19.4	13.5	11.8	14.9
HQ	26.3	23.3	32.6	32.6	39.4	40.8	97.6	111	57.5	49.4	41.5	75.6

Jahreswerte in m³/s (Q),l/s.km²(Mq), mm (h_J)

	Berichtsjahr			Reihe: 2001 - 2005			Reihe: 1982 - 2006		
NQ	.034	04.12.		.021	20.01.2002		.021	20.01.2002	
NQ_T	.041	04.12.					.029	20.01.2002	
$MJNQ_T$							0.18		
NJMQ							1.24		2003
MQ,Mq,h_A	2.71	77.2	2435	1.97	56.3	1774	2.08	59.1	1865
HJMQ							2.93		1987
MJHQ							43.4		
HQ	84.5	07.08.		86.8	12.08.2002		111	02.08.1991	

NNQ seit 1982: .021 20.01.2002 **HHQ seit** 1982: 111 02.08.1991

Berichtsjahr(J) Überschreitungsdauer der Abflüsse in Tagen Reihe(R): 2001-2005

m³/s	Tage(J)	Tage(R)	m³/s	Tage(J)	Tage(R)	m³/s	Tage(J)	Tage(R)	m³/s	Tage(J)	Tage(R)
10000			**500**			**20.0**	5	1.6	**1.00**	187	189.0
8000			**350**			**16.0**	7	4.0	**0.80**	200	213.4
6000			**250**			**12.0**	16	7.6	**0.60**	228	253.2
4000			**180**			**9.00**	22	11.8	**0.40**	262	307.8
3000			**140**			**7.00**	35	16.2	**0.30**	311	337.4
2000			**100**			**5.00**	57	28.6	**0.20**	346	353.4
1600			**80.0**			**3.50**	79	48.6	**0.10**	360	363.2
1200			**60.0**			**2.50**	107	76.6	**0.06**	363	364.4
900			**40.0**	1	0.2	**1.80**	144	112.6	**0.03**	365	365.0
700			**30.0**	2	0.8	**1.40**	162	144.6	**0.00**		365.2

Im Jän,Feb,Mrz,Dez durch Eis beeinflusst
Im Jän,Feb,Apr,Mai,Jun,Jul,Aug,Sep,Nov,Dez n.erg.Wasserst.erm.

Nr. 300 Ebensee
Traun

Mst.Nr. 205203 Art: Schreibpegel Einzugsgebiet: 1223.4 km²

Monat	I	II	III	IV	V	VI	VII	VIII	IX	X	XI	XII
Tag	Tägliche Abflüsse 2006 in m³/s											
1.	17.8	15.8	19.5	181	139	152	104	41.5	112	26.0	38.9	33.1
2.	17.7	16.2	19.0	183	116	131	85.7	51.0	83.9	25.3	42.2	31.0
3.	17.6	15.9	18.8	179	116	295	71.2	58.4	64.4	25.7	40.9	27.5
4.	17.5	16.0	18.8	157	131	262	61.6	120	54.1	28.3	37.6	27.7
5.	17.3	15.3	18.3	133	137	212	50.7	113	48.9	33.0	34.7	36.5
6.	16.7	15.1	17.9	108	127	158	57.0	210	43.8	34.3	44.6	36.3
7.	16.1	16.0	18.0	85.8	117	133	63.0	494	38.7	27.0	45.4	33.3
8.	15.9	16.3	17.9	79.4	111	115	77.9	318	55.9	33.2	44.9	31.8
9.	16.1	15.6	27.9	81.1	107	103	70.3	210	48.2	32.3	75.0	29.4
10.	20.5	15.2	43.0	99.7	106	98.5	87.3	146	39.4	27.1	102	32.6
11.	31.6	14.8	34.1	126	103	107	66.5	112	34.8	25.7	71.5	30.7
12.	26.9	15.1	29.7	91.6	106	109	53.2	94.5	32.5	24.3	126	29.6
13.	21.8	16.0	25.9	76.4	109	111	55.4	98.3	28.9	23.0	131	26.0
14.	19.1	15.6	22.9	88.7	121	113	48.7	92.5	29.1	22.2	181	24.1
15.	16.9	15.2	22.0	108	117	112	44.3	78.2	27.9	20.1	190	25.0
16.	16.2	17.1	21.0	138	120	111	40.5	61.8	25.5	20.4	141	24.6
17.	16.5	24.9	20.3	160	157	108	37.9	50.3	25.7	20.4	111	22.8
18.	17.4	24.9	20.2	164	158	107	33.6	43.8	46.7	19.5	88.6	24.0
19.	17.8	23.7	19.7	146	204	106	29.7	41.3	226	19.4	71.5	24.8
20.	17.6	24.6	21.3	137	200	125	29.4	38.0	153	19.2	62.9	23.0
21.	17.2	27.7	24.5	134	187	115	32.0	40.8	109	17.4	56.7	22.1
22.	16.9	28.7	30.5	141	160	120	30.7	43.3	71.6	16.6	54.9	21.3
23.	16.3	26.3	35.3	145	146	142	33.6	51.3	51.9	16.6	55.2	20.9
24.	15.4	24.9	33.1	153	126	109	35.1	41.6	45.1	18.8	50.8	20.4
25.	15.4	23.0	44.9	158	102	95.9	31.3	58.1	37.6	23.5	49.2	20.0
26.	16.1	21.6	98.9	165	108	89.9	28.5	48.6	34.6	22.8	45.1	19.5
27.	16.0	20.6	170	177	223	92.4	23.3	39.0	32.1	20.0	41.1	18.9
28.	15.8	19.9	187	206	259	85.0	31.0	39.2	29.2	19.0	39.1	18.4
29.	15.4		185	219	241	107	47.1	60.4	27.6	31.3	35.4	18.2
30.	15.3		148	176	199	125	61.8	81.7	26.5	68.1	33.6	17.8
31.	15.7		174		169		43.6	138		51.6		17.6
	Extremwerte in m³/s											
am	24.	11.	08.	14.	25.	28.	27.	28.	18.	23.	05.	30.
NQ	14.8	14.6	17.6	69.2	95.0	78.9	22.2	34.7	19.2	14.7	29.5	17.5
HQ	33.1	29.9	209	240	333	339	117	629	324	81.1	267	40.6
am	10.	22.	27.	29.	28.	03.	01.	07.	19.	30.	14.	05.
	Monatsmittel in m³/s(MQ),l/s.km²(Mq) bzw.Monatssummen in mm (h_A)											
MQ	17.8	19.4	51.2	140	146	128	50.5	100	56.2	26.2	71.4	25.4
Mq	14.5	15.8	41.8	114	119	105	41.3	82.1	45.9	21.4	58.4	20.8
h_A	39	38	112	296	319	272	111	220	119	57	151	54

Reihe: 2001-2005	Mittlere Monatsmittel in m³/s (MQ),l/s.km²(Mq) bzw. -summen in mm (h_A)											
MQ	33.5	34.9	70.1	72.8	105	90.4	69.8	72.1	74.3	46.7	39.3	29.4
Mq	27.4	28.5	57.3	59.5	85.5	73.9	57.0	58.9	60.8	38.2	32.1	24.0
h_A	73	69	153	154	229	191	153	158	157	102	83	62
Reihe: 1951-2006	**Mittlere Monatsmittel mit Extremwerten in m³/s**											
NQ	8.49	7.25	6.10	19.3	25.7	22.8	18.0	16.4	10.8	6.50	7.20	6.50
NQ_T	8.65	7.40	8.42	20.3	27.3	23.6	18.5	16.6	10.8	6.50	7.40	6.50
MNQ_T	16.1	18.0	23.1	42.3	66.3	60.3	39.9	30.2	23.7	19.2	19.9	17.5
NMQ	10.7	8.38	20.4	27.0	78.2	49.2	34.4	31.5	19.3	9.66	13.2	9.19
MQ	30.2	32.1	54.4	86.2	123	111	92.8	71.0	53.5	41.0	37.9	36.1
HMQ	78.9	68.4	125	143	203	247	202	150	133	104	120	106
MHQ	93.5	84.6	163	189	237	292	310	268	188	129	118	136
HQ	299	281	516	364	461	584	740	1028	519	756	753	751

Jahreswerte in m³/s (Q),l/s.km²(Mq), mm (h_J)

	Berichtsjahr			Reihe: 2001 - 2005			Reihe: 1951 - 2006		
NQ	14.6	11.02.		13.4	13.10.2005		6.10	06.03.1971	
NQ_T	14.8	11.02.					6.50	29.10.1951	
$MJNQ_T$							12.4		
NJMQ							41.5		1969
MQ,Mq,h_A	69.5	56.8	1791	61.5	50.3	1585	64.3	52.5	1657
HJMQ							87.7		1970
MJHQ							485		
HQ	629	07.08.		1028	12.08.2002		1028	12.08.2002	

NNQ seit 1951: 6.10 06.03.1971 **HHQ seit** 1951: 1028 12.08.2002

Berichtsjahr(J) Überschreitungsdauer der Abflüsse in Tagen Reihe(R): 2001-2005

m³/s	Tage(J)	Tage(R)	m³/s	Tage(J)	Tage(R)	m³/s	Tage(J)	Tage(R)	m³/s	Tage(J)	Tage(R)
10000			**500**		0.4	**20.0**	298	322.2	**1.00**		
8000			**350**	1	1.8	**16.0**	348	363.2	**0.80**		
6000			**250**	5	4.6	**12.0**	365	365.2	**0.60**		
4000			**180**	23	10.4	**9.00**			**0.40**		
3000			**140**	49	23.8	**7.00**			**0.30**		
2000			**100**	105	62.4	**5.00**			**0.20**		
1600			**80.0**	124	92.6	**3.50**			**0.10**		
1200			**60.0**	143	135.0	**2.50**			**0.06**		
900			**40.0**	187	195.2	**1.80**			**0.03**		
700		0.2	**30.0**	229	245.0	**1.40**			**0.00**		

siehe Tabelle Überleitungen u. Speicherungen d. Berichtsjahrs
durch Seeschleuse beeinflusst
Im Jän,Feb,Jul nach ergänzten Wasserständen ermittelt

Nr. 302 Ebensee (Unterlangbath) Langbathbach

Mst.Nr. 205229 Art: Schreibpegel Einzugsgebiet: 40.0 km²

Monat	I	II	III	IV	V	VI	VII	VIII	IX	X	XI	XII
Tag	Tägliche Abflüsse 2006 in m³/s											
1.	0.79	0.35	0.49	6.70	2.76	3.53	1.52	0.37	1.48	0.43	0.35	0.63
2.	0.81	0.35	0.47	5.56	2.25	3.24	1.27	0.40	1.19	0.42	0.35	0.64
3.	0.75	0.35	0.45	4.70	1.89	7.72	1.09	0.75	0.92	0.42	0.33	0.63
4.	0.64	0.35	0.43	4.11	1.58	6.78	0.89	1.48	0.78	0.45	0.32	0.63
5.	0.58	0.35	0.41	3.11	1.41	4.81	0.78	1.22	0.64	0.42	0.40	0.75
6.	0.50	0.35	0.40	2.45	1.29	3.56	0.75	5.14	0.55	0.38	0.69	0.68
7.	0.45	0.35	0.38	2.03	1.18	2.85	0.83	22.5	0.54	0.39	0.60	0.65
8.	0.44	0.34	0.33	1.84	0.98	2.31	0.88	9.37	1.40	0.37	0.56	0.64
9.	0.42	0.33	1.76	1.68	0.90	1.87	1.03	3.69	1.00	0.33	0.58	0.64
10.	0.40	0.32	2.88	1.87	0.90	1.50	1.48	2.49	0.86	0.35	0.69	1.33
11.	0.37	0.32	1.95	1.89	0.85	1.20	1.25	1.88	0.73	0.36	0.60	1.06
12.	0.37	0.34	1.61	1.71	0.78	1.05	0.97	1.39	0.62	0.37	4.27	0.84
13.	0.38	0.35	1.34	1.74	0.75	0.93	0.85	1.20	0.55	0.34	3.66	0.74
14.	0.38	0.34	0.87	2.24	0.80	0.86	0.72	1.62	0.50	0.33	4.19	0.72
15.	0.37	0.35	0.79	2.48	0.77	0.78	0.58	1.16	0.49	0.29	3.68	0.68
16.	0.33	0.71	0.70	2.67	0.74	0.72	0.53	0.97	0.46	0.25	2.52	0.69
17.	0.35	1.26	0.58	3.22	0.89	0.66	0.54	0.88	0.47	0.26	1.96	0.70
18.	0.36	1.10	0.59	3.68	0.87	0.64	0.50	0.74	0.45	0.29	1.50	0.72
19.	0.38	1.12	0.57	2.69	1.78	0.60	0.48	0.66	3.03	0.28	1.15	0.73
20.	0.40	1.29	0.66	2.32	1.59	0.82	0.41	0.62	2.34	0.26	1.07	0.69
21.	0.46	1.39	0.88	1.96	1.43	0.71	0.39	0.56	1.85	0.29	1.02	0.65
22.	0.48	1.22	1.23	1.82	1.17	0.71	0.38	1.13	1.52	0.27	1.14	0.63
23.	0.46	0.93	1.25	1.77	1.02	0.76	0.38	0.96	1.30	0.26	1.36	0.62
24.	0.42	0.80	1.02	1.65	0.85	0.70	0.39	0.81	0.97	0.28	1.13	0.62
25.	0.41	0.73	1.96	1.65	0.75	0.65	0.39	1.01	0.76	0.28	1.04	0.62
26.	0.38	0.64	6.04	1.72	0.90	0.60	0.39	0.80	0.67	0.28	0.91	0.57
27.	0.36	0.56	9.31	2.07	2.13	0.58	0.36	0.70	0.59	0.28	0.79	0.65
28.	0.35	0.52	9.00	3.11	3.79	0.55	0.37	0.67	0.54	0.30	0.70	0.74
29.	0.34		9.64	4.74	3.30	2.85	0.35	0.77	0.46	0.32	0.64	0.66
30.	0.34		6.04	3.59	3.23	1.85	0.33	1.09	0.47	0.32	0.63	0.59
31.	0.35		8.55		2.91		0.36	1.99		0.30		0.57
	Extremwerte in m³/s											
am	06.	11.	08.	09.	08.	28.	31.	02.	06.	25.	05.	28.
NQ	0.30	0.10	0.32	1.52	0.43	0.37	0.20	0.21	0.23	0.21	0.21	0.49
HQ	0.88	1.83	12.1	7.83	10.0	11.6	2.03	34.2	5.11	0.53	9.53	1.66
am	01.	16.	27.	01.	28.	29.	09.	07.	19.	03.	12.	10.
	Monatsmittel in m³/s(MQ),l/s.km²(Mq) bzw.Monatssummen in mm (h_A)											
MQ	0.45	0.62	2.34	2.76	1.50	1.88	0.69	2.23	0.94	0.33	1.29	0.70
Mq	11.2	15.5	58.5	69.0	37.4	47.0	17.3	55.7	23.4	8.21	32.3	17.5
h_A	30	38	157	179	100	122	46	149	61	22	84	45

Reihe: 2001-2005	Mittlere Monatsmittel in m³/s (MQ),l/s.km²(Mq) bzw. -summen in mm (h_A)											
MQ	1.18	1.06	1.95	1.31	0.92	1.26	1.21	1.57	1.45	0.99	0.93	0.91
Mq	29.6	26.5	48.7	32.9	23.1	31.5	30.3	39.4	36.1	24.8	23.4	22.9
h_A	79	64	130	85	62	82	81	105	94	66	61	59
Reihe: 1976-2006	Mittlere Monatsmittel mit Extremwerten in m³/s											
NQ	0.14	0.10	0.17	0.20	0.14	0.09	0.12	0.14	0.07	0.08	0.07	0.11
NQ_T	0.19	0.21	0.22	0.40	0.33	0.22	0.19	0.18	0.18	0.15	0.19	0.20
MNQ_T	0.39	0.41	0.49	0.76	0.57	0.47	0.43	0.41	0.41	0.36	0.36	0.42
NMQ	0.26	0.24	0.46	0.58	0.54	0.45	0.45	0.36	0.27	0.23	0.25	0.32
MQ	1.03	1.05	1.65	1.52	1.19	1.24	1.30	1.23	1.18	0.84	0.97	1.15
HMQ	2.35	2.77	2.96	3.13	2.22	2.34	4.16	3.55	3.38	2.17	3.26	3.36
MHQ	5.48	5.60	9.23	5.45	4.43	7.58	9.50	12.2	7.84	4.58	5.04	7.19
HQ	13.7	18.0	25.2	21.9	10.0	28.0	34.2	73.8	30.3	35.9	25.5	48.7

Jahreswerte in m³/s (Q),l/s.km²(Mq), mm (h_A)									
	Berichtsjahr			Reihe: 2001 - 2005			Reihe: 1976 - 2006		
NQ	0.10	11.02.		0.14	29.08.2001		0.07	24.11.1983	
NQ_T	0.25	16.10.					0.15	26.10.1979	
$MJNQ_T$							0.24		
NJMQ							0.82		2003
MQ,Mq,h_A	1.31	32.8	1034	1.23	30.7	967	1.20	29.9	943
HJMQ							1.67		2002
MJHQ							23.4		
HQ	34.2	07.08.		57.6	12.08.2002		73.8	02.08.1991	
NNQ seit 1976:	0.07	24.11.1983		HHQ seit 1976:	73.8	02.08.1991			

Berichtsjahr(J)	Überschreitungsdauer der Abflüsse in Tagen											Reihe(R): 2001-2005
m³/s	Tage(J)	Tage(R)	m³/s	Tage(J)	Tage(R)	m³/s	Tage(J)	Tage(R)	m³/s	Tage(J)	Tage(R)	
10000			500			20.0	1	0.2	1.00	129	125.0	
8000			350			16.0	1	1.4	0.80	161	167.2	
6000			250			12.0	1	2.2	0.60	235	230.8	
4000			180			9.00	5	3.4	0.40	291	321.0	
3000			140			7.00	7	4.6	0.30	352	352.6	
2000			100			5.00	13	8.6	0.20	365	364.8	
1600			80.0			3.50	27	18.2	0.10		365.2	
1200			60.0			2.50	42	32.8	0.06			
900			40.0			1.80	67	57.8	0.03			
700			30.0			1.40	90	84.6	0.00			

Extremwerte beeinflusst
Im Dez nach ergänzten Wasserständen ermittelt

Nr. 306 Roitham Traun

Mst.Nr. 205252 Art: Schreibpegel Einzugsgebiet: 1458.4 km²

Monat	I	II	III	IV	V	VI	VII	VIII	IX	X	XI	XII
Tag	Tägliche Abflüsse 2006 in m³/s											
1.	22.4	15.9	27.1	228	160	178	123	41.4	142	30.7	46.8	37.0
2.	32.2	17.5	20.4	213	151	165	97.4	51.3	96.9	29.1	51.7	36.0
3.	36.4	17.0	20.2	218	142	300	76.7	65.9	77.8	32.2	49.6	30.4
4.	19.4	17.4	25.4	184	148	340	69.9	136	67.5	40.4	43.0	29.6
5.	22.5	17.7	25.8	160	152	323	68.8	148	59.4	38.6	44.1	34.9
6.	25.8	21.4	21.2	144	144	194	69.6	216	54.6	39.7	52.1	43.3
7.	25.4	25.9	19.7	104	127	159	71.0	380	49.0	33.2	55.2	37.7
8.	24.3	29.9	21.4	89.6	122	156	71.6	457	65.3	37.8	54.9	41.3
9.	25.2	29.5	38.9	91.6	121	124	69.9	382	66.4	38.6	66.5	35.6
10.	24.1	29.0	68.3	110	123	116	92.8	235	46.0	33.0	103	37.3
11.	24.9	19.3	48.3	149	111	121	77.3	165	39.0	29.5	88.3	35.6
12.	24.1	16.6	38.5	108	114	131	70.7	132	36.8	27.3	180	32.3
13.	24.8	20.8	33.2	88.3	120	134	70.0	114	33.6	28.7	160	28.8
14.	24.1	24.1	31.1	99.5	138	136	64.9	108	32.2	25.2	188	26.0
15.	24.9	23.3	26.8	127	133	135	53.9	91.8	31.6	22.2	242	27.3
16.	24.5	27.3	24.9	154	130	128	48.0	73.7	29.4	23.2	172	29.0
17.	24.6	46.0	25.2	162	157	125	45.2	61.3	27.8	23.4	131	24.4
18.	25.1	32.0	25.4	180	164	124	40.5	51.4	38.5	21.4	105	26.8
19.	24.5	31.3	22.7	161	242	120	37.7	50.8	220	21.4	87.1	27.6
20.	24.8	33.3	24.9	158	231	144	36.3	44.0	190	23.6	79.3	23.6
21.	24.7	38.3	31.3	158	220	129	40.6	49.2	150	20.0	78.5	23.4
22.	25.1	31.1	40.1	158	173	129	39.7	54.0	97.0	18.0	76.0	25.4
23.	18.6	28.6	49.1	159	164	156	42.1	61.8	72.5	17.0	77.7	21.5
24.	20.1	31.6	44.6	159	160	125	45.1	50.2	71.9	19.7	75.3	21.1
25.	16.7	29.9	54.4	180	141	110	42.2	70.6	49.3	23.8	65.2	21.9
26.	15.2	26.1	104	191	123	99.4	39.9	66.6	41.2	26.8	49.5	21.7
27.	16.5	31.1	156	216	229	101	31.1	40.7	37.8	26.9	47.1	19.3
28.	17.0	27.3	215	245	278	101	31.4	45.7	36.0	26.8	46.0	19.0
29.	16.5		258	279	313	125	57.0	67.0	33.7	32.8	43.0	19.5
30.	15.1		186	210	261	150	61.6	75.1	31.3	62.0	38.2	17.3
31.	14.8		199		200		49.2	141		68.5		19.0
	Extremwerte in m³/s											
am	04.	11.	06.	13.	11.	26.	27.	27.	29.	23.	04.	30.
NQ	5.57	9.26	15.2	78.3	86.1	88.6	27.8	20.6	10.9	13.1	11.0	13.3
HQ	47.3	56.6	271	294	329	348	137	472	301	86.6	265	45.5
am	03.	17.	29.	29.	29.	03.	01.	08.	19.	30.	15.	05.
	Monatsmittel in m³/s(MQ),l/s.km²(Mq) bzw.Monatssummen in mm (h_A)											
MQ	22.7	26.4	62.2	163	167	153	59.2	120	67.5	30.4	86.5	28.2
Mq	15.6	18.1	42.6	112	115	105	40.6	82.4	46.3	20.8	59.3	19.3
h_A	42	44	114	289	308	271	109	221	120	56	154	50

Reihe: 2001-2005	Mittlere Monatsmittel in m³/s (MQ),l/s.km²(Mq) bzw. -summen in mm (h_A)											
MQ	42.9	45.6	80.7	83.5	115	101	81.7	84.8	84.8	54.6	45.6	35.3
Mq	29.4	31.3	55.3	57.3	78.9	69.1	56.0	58.1	58.1	37.5	31.3	24.2
h_A	79	76	148	148	211	179	150	156	151	100	81	63
Reihe: 1951-2006	Mittlere Monatsmittel mit Extremwerten in m³/s											
NQ	5.57	7.86	7.32	17.2	24.1	19.0	10.4	5.71	6.18	8.98	3.74	4.90
NQ_T	7.18	8.50	9.20	25.1	32.5	25.1	19.5	15.0	17.3	11.0	11.1	7.18
MNQ_T	19.9	22.4	29.3	48.7	74.2	68.1	44.7	34.7	28.6	23.8	23.4	21.1
NMQ	13.4	15.9	24.0	33.4	73.6	51.9	40.5	36.7	25.4	16.3	13.6	9.33
MQ	36.8	39.9	64.1	95.6	134	123	103	80.2	61.0	48.1	43.9	43.0
HMQ	91.5	81.8	134	179	231	258	217	175	147	121	130	113
MHQ	103	102	170	192	232	275	281	246	185	136	118	140
HQ	314	288	502	400	377	494	750	785	380	450	460	490

Jahreswerte in m³/s (Q),l/s.km²(Mq), mm (h_A)									
	Berichtsjahr			Reihe: 2001 - 2005			Reihe: 1951 - 2006		
NQ	5.57	04.01.		6.34	22.11.2005		3.74	08.11.1974	
NQ_T	14.8	31.01.					7.18	30.12.1953	
$MJNQ_T$							15.3		
NJMQ							46.6		1971
MQ,Mq,h_A	82.3	56.4	1779	71.3	48.9	1541	72.9	50.0	1576
HJMQ							99.5		1970
MJHQ							396		
HQ	472	08.08.		698	13.08.2002		785	14.08.1959	
NNQ seit 1951:	3.74	08.11.1974		HHQ seit 1951:	785	14.08.1959			

Berichtsjahr(J)	Überschreitungsdauer der Abflüsse in Tagen											Reihe(R): 2001-2005
m³/s	Tage(J)	Tage(R)	m³/s	Tage(J)	Tage(R)	m³/s	Tage(J)	Tage(R)	m³/s	Tage(J)	Tage(R)	
10000			500		0.4	20.0	340	348.8	1.00			
8000			350	3	2.6	16.0	361	363.6	0.80			
6000			250	11	6.6	12.0	365	365.2	0.60			
4000			180	37	13.2	9.00			0.40			
3000			140	75	38.2	7.00			0.30			
2000			100	117	77.0	5.00			0.20			
1600			80.0	129	106.2	3.50			0.10			
1200			60.0	165	172.6	2.50			0.06			
900			40.0	212	228.4	1.80			0.03			
700			30.0	261	280.8	1.40			0.00			

siehe Tabelle Überleitungen u. Speicherungen d. Berichtsjahrs
durch Kraftwerksbetrieb beeinflusst
Im Feb durch Eis beeinflusst
Im Mrz,Jul,Aug nach ergänzten Wasserständen ermittelt

Nr. 308 Mondsee (Armaturenwerk) Zeller Ache

Mst.Nr. 205278 Art: Schreibpegel Einzugsgebiet: 37.0 km²

Monat	I	II	III	IV	V	VI	VII	VIII	IX	X	XI	XII
Tag	Tägliche Abflüsse 2006 in m³/s											
1.	1.12	0.61	0.86	8.12	1.81	5.11	0.84	0.37	1.33	0.75	0.47	0.76
2.	1.04	0.61	0.79	7.01	1.50	3.93	0.78	0.32	1.12	0.75	0.57	0.75
3.	0.90	0.62	0.82	5.99	1.39	3.29	0.69	0.66	0.99	0.72	0.52	0.70
4.	0.93	0.60	0.81	5.09	1.32	3.97	0.71	0.87	0.95	1.00	0.58	0.73
5.	0.90	0.60	0.81	4.22	1.26	3.53	0.69	0.66	0.89	0.82	2.18	0.89
6.	0.83	0.60	0.80	3.60	1.25	3.20	0.69	4.22	0.85	0.77	1.59	0.72
7.	0.85	0.66	0.82	3.30	1.23	2.86	0.78	5.87	0.82	0.74	0.69	0.64
8.	0.85	0.76	0.84	2.97	1.21	2.59	0.79	2.60	3.10	0.72	0.61	0.66
9.	0.84	0.67	1.49	3.08	1.16	2.29	0.81	2.27	1.37	0.71	0.85	0.76
10.	0.82	0.63	3.21	3.02	1.03	2.06	0.78	2.05	1.11	0.64	0.76	1.26
11.	0.79	0.60	2.29	2.89	0.99	1.87	0.66	1.94	1.07	0.63	0.70	0.78
12.	0.81	0.60	1.44	2.54	0.98	1.70	0.64	1.81	1.00	0.60	3.19	0.75
13.	0.76	0.64	1.18	2.52	0.97	1.49	0.63	1.62	0.94	0.58	2.34	0.74
14.	0.70	0.64	0.98	3.73	1.20	1.42	0.59	1.66	0.91	0.56	1.94	0.68
15.	0.64	0.78	0.92	3.04	0.97	1.34	0.58	1.45	0.85	0.53	1.51	0.63
16.	0.55	1.24	0.90	2.82	0.94	1.21	0.56	1.28	0.81	0.50	1.15	0.59
17.	0.56	2.10	0.88	2.72	1.05	1.12	0.54	1.11	0.78	0.47	1.02	0.63
18.	0.74	1.85	0.87	2.61	0.91	1.05	0.49	1.06	0.78	0.44	0.98	0.64
19.	0.82	1.68	1.07	2.27	1.30	0.92	0.47	1.03	3.70	0.42	0.88	0.60
20.	0.81	1.29	1.29	2.10	1.18	1.00	0.46	0.97	1.65	0.40	0.96	0.59
21.	0.93	1.11	1.60	2.08	1.01	0.86	0.48	0.91	1.26	0.41	0.88	0.55
22.	0.91	1.34	1.84	2.00	0.95	0.94	0.43	1.51	1.16	0.40	1.78	0.54
23.	0.68	1.21	1.96	1.94	0.84	0.94	0.43	1.19	1.12	0.40	1.37	0.51
24.	0.58	1.05	1.86	1.91	0.78	0.80	0.39	1.04	1.04	0.36	1.12	0.47
25.	0.59	0.94	2.57	1.75	0.70	0.74	0.35	1.27	0.94	0.38	0.96	0.48
26.	0.66	0.87	5.53	1.78	1.09	0.71	0.32	0.97	0.86	0.35	0.91	0.43
27.	0.60	0.86	9.01	2.69	2.33	0.70	0.31	0.95	0.84	0.39	0.88	0.42
28.	0.59	0.77	7.17	2.54	3.76	0.65	0.30	0.97	0.80	0.38	0.88	0.41
29.	0.58		11.9	2.44	2.83	1.61	0.37	1.11	0.81	0.71	0.81	0.41
30.	0.58		6.75	1.94	3.25	1.22	0.31	1.82	0.77	0.56	0.78	0.42
31.	0.60		9.87		3.27		0.32	2.01		0.48		0.42
	Extremwerte in m³/s											
am	16.	02.	02.	30.	25.	27.	28.	02.	16.	24.	01.	28.
NQ	0.47	0.54	0.68	1.55	0.61	0.58	0.29	0.29	0.60	0.26	0.43	0.39
HQ	1.16	2.18	15.1	11.1	9.09	6.82	1.40	9.49	9.67	1.67	5.16	1.97
am	01.	17.	29.	01.	28.	01.	09.	07.	08.	04.	05.	10.
	Monatsmittel in m³/s(MQ),l/s.km²(Mq) bzw.Monatssummen in mm (h_A)											
MQ	0.76	0.93	2.58	3.16	1.43	1.84	0.55	1.53	1.15	0.57	1.13	0.63
Mq	20.5	25.0	69.9	85.3	38.8	49.7	15.0	41.5	31.2	15.3	30.5	17.0
h_A	55	61	187	221	104	129	40	111	81	41	79	44
Reihe: 2001-2005	Mittlere Monatsmittel in m³/s (MQ),l/s.km²(Mq) bzw. -summen in mm (h_A)											
MQ	1.50	1.57	1.93	1.29	0.84	0.96	0.80	1.25	1.17	1.03	1.12	1.21
Mq	40.4	42.4	52.1	34.8	22.6	25.9	21.7	33.9	31.7	27.8	30.3	32.8
h_A	108	103	140	90	61	67	58	91	82	75	78	85
Reihe: 1961-2006	Mittlere Monatsmittel mit Extremwerten in m³/s											
NQ	0.16	0.15	0.11	0.19	0.20	0.15	0.08	0.06	0.08	0.08	0.05	0.08
NQ_T	0.18	0.20	0.20	0.22	0.27	0.17	0.12	0.06	0.11	0.08	0.09	0.15
MNQ_T	0.70	0.74	0.84	1.03	0.70	0.58	0.57	0.54	0.46	0.44	0.53	0.67
NMQ	0.26	0.36	0.30	0.41	0.48	0.26	0.19	0.14	0.28	0.17	0.28	0.39
MQ	1.35	1.49	1.78	1.75	1.33	1.23	1.20	1.19	0.95	0.88	1.09	1.45
HMQ	2.84	3.27	3.78	3.77	3.27	3.08	3.69	3.46	2.50	2.20	2.64	5.18
MHQ	3.93	4.64	5.65	4.19	3.74	4.19	4.60	4.80	3.73	3.00	3.82	5.21
HQ	9.40	18.6	15.1	12.0	9.09	11.0	17.0	17.1	12.3	10.6	11.0	15.5

Jahreswerte in m³/s (Q),l/s.km²(Mq), mm (h_A)

	Berichtsjahr			Reihe: 2001 - 2005			Reihe: 1961 - 2006		
NQ	0.26	24.10.		0.06	29.08.2003		0.05	17.11.1984	
NQ_T	0.30	28.07.					0.06	28.08.2003	
$MJNQ_T$							0.24		
NJMQ							0.76		2003
MQ,Mq,h_A	1.35	36.6	1154	1.22	32.9	1039	1.31	35.3	1114
HJMQ							1.98		1970
MJHQ							9.89		
HQ	15.1	29.03.		17.1	12.08.2002		18.6	21.02.1999	

NNQ seit 1961: 0.05 17.11.1984 **HHQ seit** 1961: 18.6 21.02.1999

Berichtsjahr(J) Überschreitungsdauer der Abflüsse in Tagen Reihe(R): 2001-2005

m³/s	Tage(J)	Tage(R)	m³/s	Tage(J)	Tage(R)	m³/s	Tage(J)	Tage(R)	m³/s	Tage(J)	Tage(R)
10000			**500**			**20.0**			**1.00**	148	171.8
8000			**350**			**16.0**			**0.80**	223	223.2
6000			**250**			**12.0**		0.2	**0.60**	303	280.0
4000			**180**			**9.00**	2	0.2	**0.40**	350	320.4
3000			**140**			**7.00**	5	1.2	**0.30**	365	336.2
2000			**100**			**5.00**	12	4.4	**0.20**		351.8
1600			**80.0**			**3.50**	21	12.8	**0.10**		364.4
1200			**60.0**			**2.50**	46	30.2	**0.06**		365.2
900			**40.0**			**1.80**	74	63.2	**0.03**		
700			**30.0**			**1.40**	93	105.8	**0.00**		

Im Jän,Feb,Mrz,Apr,Mai,Dez nach ergänzten Wasserständen erm.

Nr. 311 Hof bei Salzburg Fuschler (Griesler) Ache

Mst.Nr. 203661 Art: Schreibpegel Einzugsgebiet: 34.9 km²

Monat	I	II	III	IV	V	VI	VII	VIII	IX	X	XI	XII
Tag	Tägliche Abflüsse 2006 in m³/s											
1.	0.65	0.56	0.73	7.15	2.48	2.65	1.03	0.47	1.40	0.82	0.52	0.85
2.	0.69	0.56	0.71	7.15	2.34	2.55	0.98	0.59	1.33	0.80	0.51	0.78
3.	0.73	0.56	0.68	6.92	2.19	2.49	0.88	0.76	1.26	0.73	0.58	0.76
4.	0.74	0.56	0.67	6.38	2.00	2.70	0.84	0.97	1.19	0.83	0.60	0.76
5.	0.71	0.56	0.68	5.53	1.69	2.62	0.86	0.89	1.15	0.77	0.68	0.84
6.	0.70	0.56	0.68	4.93	1.59	2.51	0.79	1.56	1.02	0.75	0.78	0.79
7.	0.68	0.55	0.68	4.14	1.53	2.37	0.84	2.84	0.89	0.71	0.71	0.78
8.	0.66	0.54	0.69	3.56	1.47	2.21	0.94	2.38	1.21	0.69	0.73	0.75
9.	0.65	0.56	1.22	3.25	1.35	2.05	0.92	2.28	1.02	0.67	0.80	0.75
10.	0.65	0.56	1.25	3.18	1.17	1.91	0.82	2.13	0.99	0.64	0.77	0.83
11.	0.65	0.56	1.05	3.05	1.13	1.77	0.78	1.99	0.92	0.60	0.77	0.78
12.	0.65	0.56	1.01	2.82	1.07	1.66	0.75	1.86	0.91	0.55	1.24	0.76
13.	0.65	0.55	1.01	2.68	1.02	1.44	0.73	1.76	0.89	0.51	1.34	0.75
14.	0.65	0.53	1.02	3.05	1.04	1.34	0.86	1.67	0.84	0.53	1.88	0.72
15.	0.64	0.53	0.98	3.03	1.01	1.26	0.78	1.47	0.83	0.53	1.93	0.71
16.	0.62	0.64	0.96	3.22	0.97	1.20	0.84	1.39	0.81	0.52	1.84	0.69
17.	0.62	0.84	0.95	3.36	1.15	1.14	0.83	1.31	0.80	0.46	1.75	0.70
18.	0.63	0.72	0.91	3.47	1.04	1.13	0.72	1.26	1.04	0.49	1.64	0.71
19.	0.63	0.71	0.87	3.39	1.28	1.08	0.59	1.20	2.43	0.45	1.53	0.68
20.	0.62	0.73	0.94	3.18	1.21	1.05	0.59	1.08	1.50	0.43	1.47	0.67
21.	0.62	0.76	0.96	2.83	1.13	0.99	0.62	0.99	1.39	0.38	1.31	0.65
22.	0.62	0.78	0.96	2.63	1.10	1.26	0.61	1.08	1.34	0.44	1.38	0.63
23.	0.62	0.75	0.96	2.51	0.99	1.19	0.63	1.04	1.29	0.43	1.35	0.62
24.	0.62	0.75	0.98	2.53	0.96	1.10	0.59	1.02	1.22	0.43	1.28	0.61
25.	0.62	0.75	1.12	2.42	0.93	0.96	0.45	1.09	1.11	0.43	1.21	0.59
26.	0.62	0.75	1.81	2.36	1.02	0.90	0.44	1.01	1.04	0.42	1.11	0.59
27.	0.62	0.75	2.48	2.40	1.33	0.89	0.43	0.97	1.01	0.40	1.05	0.56
28.	0.62	0.75	3.33	2.46	1.95	0.87	0.42	0.97	0.97	0.40	1.02	0.56
29.	0.61		5.17	2.74	1.87	1.34	0.47	1.10	0.87	0.55	0.95	0.56
30.	0.59		5.27	2.67	2.08	1.22	0.45	1.31	0.85	0.57	0.94	0.55
31.	0.58		6.56		2.22		0.44	1.48		0.55		0.53
	Extremwerte in m³/s											
am	31.	07.	04.	21.	17.	26.	24.	01.	06.	22.	04.	30.
NQ	0.56	0.53	0.65	2.00	0.89	0.86	0.41	0.46	0.56	0.36	0.45	0.53
HQ	0.75	1.20	7.09	7.36	3.65	3.11	1.88	3.57	4.49	1.16	2.79	0.96
am	03.	16.	31.	01.	28.	01.	14.	07.	19.	06.	14.	01.
	Monatsmittel in m³/s(MQ),l/s.km²(Mq) bzw.Monatssummen in mm (h_A)											
MQ	0.64	0.64	1.53	3.63	1.43	1.59	0.71	1.35	1.12	0.56	1.12	0.69
Mq	18.4	18.4	43.7	104	41.0	45.7	20.3	38.7	32.0	16.2	32.2	19.9
h_A	49	44	117	270	110	118	54	104	83	43	83	52
Reihe: 2001-2005	Mittlere Monatsmittel in m³/s (MQ),l/s.km²(Mq) bzw. -summen in mm (h_A)											
MQ	1.07	1.23	1.71	1.37	1.01	1.05	1.01	1.31	1.11	0.99	0.92	0.92
Mq	30.7	35.2	48.9	39.1	29.0	30.0	29.0	37.4	31.9	28.4	26.5	26.3
h_A	82	85	131	101	78	78	78	100	83	76	69	68
Reihe: 1966-2006	Mittlere Monatsmittel mit Extremwerten in m³/s											
NQ	0.26	0.25	0.18	0.22	0.27	0.13	0.09	0.22	0.15	0.17	0.20	0.19
NQ_T	0.27	0.25	0.18	0.27	0.33	0.21	0.31	0.22	0.17	0.17	0.21	0.27
MNQ_T	0.61	0.66	0.75	1.02	0.70	0.65	0.66	0.64	0.54	0.46	0.48	0.58
NMQ	0.39	0.30	0.23	0.51	0.61	0.43	0.34	0.29	0.24	0.31	0.30	0.36
MQ	1.06	1.16	1.41	1.62	1.13	1.09	1.21	1.20	0.95	0.75	0.80	1.10
HMQ	2.31	2.82	3.07	4.09	2.52	2.19	3.01	3.31	2.17	1.78	2.18	4.21
MHQ	2.16	2.34	3.33	2.88	2.31	3.18	3.75	3.09	2.25	1.56	1.65	2.51
HQ	6.06	7.75	12.1	8.41	6.20	12.0	12.1	12.2	6.10	5.14	6.85	10.0

Jahreswerte in m³/s (Q),l/s.km²(Mq), mm (h_A)

	Berichtsjahr			Reihe: 2001 - 2005			Reihe: 1966 - 2006		
NQ	0.36	22.10.		0.22	27.08.2003		0.09	10.07.1981	
NQ_T	0.38	21.10.					0.17	06.10.1972	
$MJNQ_T$							0.32		
NJMQ							0.70		2003
MQ,Mq,h_A	1.25	35.8	1130	1.14	32.7	1030	1.12	32.2	1015
HJMQ							1.70		1970
MJHQ							6.50		
HQ	7.36	01.04.		12.2	12.08.2002		12.2	12.08.2002	

NNQ seit 1964: 0.09 10.07.1981 **HHQ seit** 1964: 12.2 12.08.2002

Berichtsjahr(J) Überschreitungsdauer der Abflüsse in Tagen Reihe(R): 2001-2005

m³/s	Tage(J)	Tage(R)	m³/s	Tage(J)	Tage(R)	m³/s	Tage(J)	Tage(R)	m³/s	Tage(J)	Tage(R)
10000			**500**			**20.0**			**1.00**	154	164.0
8000			**350**			**16.0**			**0.80**	211	210.8
6000			**250**			**12.0**			**0.60**	306	292.6
4000			**180**			**9.00**		0.4	**0.40**	364	345.2
3000			**140**			**7.00**	2	0.6	**0.30**	365	360.4
2000			**100**			**5.00**	8	1.4	**0.20**		365.2
1600			**80.0**			**3.50**	11	5.0	**0.10**		
1200			**60.0**			**2.50**	36	21.4	**0.06**		
900			**40.0**			**1.80**	64	49.0	**0.03**		
700			**30.0**			**1.40**	82	94.6	**0.00**		

durch Wehrbetrieb beeinflusst
Im Jän,Mrz,Jul,Sep,Okt nach ergänzten Wasserständen ermittelt

Nr. 312 St. Lorenz Griesler Ache

Mst.Nr. 205294 Art: Schreibpegel Einzugsgebiet: 109.0 km²

Monat	I	II	III	IV	V	VI	VII	VIII	IX	X	XI	XII
Tag	Tägliche Abflüsse 2006 in m³/s											
1.	3.01	1.44	2.11	27.4	8.14	13.7	3.61	2.09	4.34	2.24	1.64	2.20
2.	3.08	1.41	2.00	27.1	6.46	9.12	2.97	1.68	3.50	2.28	1.79	2.06
3.	2.43	1.41	1.96	24.0	5.61	7.15	2.64	4.06	3.07	2.11	1.94	1.99
4.	2.45	1.39	1.98	20.9	5.05	10.4	2.35	8.85	2.78	3.68	2.04	2.00
5.	2.30	1.40	1.93	15.2	4.39	9.04	2.28	4.28	2.63	2.94	4.23	3.44
6.	2.12	1.40	1.89	12.7	4.07	7.60	2.18	13.6	2.45	2.60	6.79	2.44
7.	2.08	1.53	1.88	10.1	3.84	6.45	4.30	28.0	2.18	2.26	3.66	2.37
8.	1.97	1.79	1.81	9.03	3.68	5.42	4.89	9.19	15.0	2.34	2.97	2.19
9.	1.85	1.71	10.1	9.10	3.50	4.81	2.99	6.28	3.69	2.10	3.82	2.30
10.	1.71	1.62	10.9	9.56	3.18	4.42	2.88	5.00	2.87	1.98	3.36	4.41
11.	1.53	1.58	5.66	9.56	3.03	4.11	2.26	4.40	2.49	1.87	2.73	3.16
12.	1.51	1.54	3.96	7.96	2.88	3.80	2.07	4.17	2.30	1.77	9.72	2.64
13.	1.65	1.51	3.34	8.12	2.78	3.49	1.96	4.07	2.16	1.67	8.67	2.43
14.	1.63	1.45	3.09	12.4	4.00	3.18	4.12	4.61	2.06	1.62	9.43	2.31
15.	1.53	1.52	2.84	10.5	3.22	3.03	2.85	3.91	1.97	1.61	6.79	2.29
16.	1.41	3.06	2.67	11.0	2.96	2.86	2.23	3.38	1.92	1.56	4.75	2.21
17.	1.37	7.25	2.56	10.9	4.96	2.76	2.06	3.10	1.84	1.49	4.05	2.58
18.	1.75	4.59	2.48	11.2	3.37	2.74	1.88	2.89	3.43	1.44	3.65	2.69
19.	2.03	3.82	2.47	8.70	6.13	2.61	1.69	2.76	25.9	1.42	3.40	2.31
20.	1.97	3.48	2.74	7.74	4.58	3.01	1.60	2.62	7.27	1.36	3.85	2.11
21.	2.25	3.71	3.29	7.14	3.51	2.56	1.57	2.45	4.51	1.32	3.39	1.99
22.	2.23	3.65	4.26	6.60	3.16	5.30	1.58	4.00	3.78	1.31	6.90	1.88
23.	1.81	3.02	4.84	6.28	2.78	5.08	1.53	3.27	3.42	1.31	5.25	1.81
24.	1.54	2.68	4.26	5.88	2.67	3.07	1.52	2.81	3.15	1.40	3.96	1.75
25.	1.51	2.48	7.22	5.57	2.55	2.62	1.35	4.38	2.94	1.40	3.38	1.70
26.	1.62	2.37	20.3	7.18	3.45	2.35	1.31	2.92	2.71	1.30	3.02	1.65
27.	1.56	2.25	23.6	9.13	7.47	2.36	1.24	2.59	2.65	1.25	2.73	1.58
28.	1.53	2.14	25.6	10.2	15.7	2.38	1.24	2.53	2.57	1.26	2.62	1.52
29.	1.43		35.8	15.6	8.99	9.38	1.79	3.40	2.43	3.14	2.47	1.53
30.	1.38		21.4	12.2	8.58	6.27	1.43	6.56	2.30	2.76	2.34	1.48
31.	1.45		30.8		9.69		1.50	7.07		1.72		1.47
	Extremwerte in m³/s											
am	17.	02.	08.	26.	25.	27.	28.	02.	17.	23.	01.	30.
NQ	1.26	1.23	1.52	5.11	2.48	2.10	1.10	1.52	1.78	1.09	1.25	1.40
HQ	3.35	8.38	44.9	33.2	41.6	32.2	18.0	40.5	51.0	7.45	18.6	5.48
am	02.	17.	29.	01.	28.	29.	14.	07.	08.	29.	14.	10.
	Monatsmittel in m³/s(MQ),l/s.km²(Mq) bzw.Monatssummen in mm (h_A)											
MQ	1.86	2.40	8.05	11.6	4.98	5.04	2.25	5.19	4.14	1.89	4.18	2.21
Mq	17.1	22.0	73.9	107	45.7	46.2	20.7	47.6	38.0	17.3	38.3	20.3
h_A	46	53	198	276	122	120	55	128	99	46	99	53

Reihe: 2001-2005	Mittlere Monatsmittel in m³/s (MQ),l/s.km²(Mq) bzw. -summen in mm (h_A)											
MQ	3.82	3.93	5.89	4.04	3.26	3.43	3.04	4.60	3.93	2.96	3.18	3.14
Mq	35.0	36.0	54.1	37.1	29.9	31.4	27.9	42.2	36.0	27.2	29.2	28.9
h_A	94	87	145	96	80	81	75	113	93	73	76	75
Reihe: 1961-2006	Mittlere Monatsmittel mit Extremwerten in m³/s											
NQ	0.30	0.35	0.30	0.88	0.70	0.72	0.48	0.52	0.30	0.29	0.29	0.39
NQ_T	0.53	0.72	0.72	1.02	1.09	0.90	0.85	0.56	0.67	0.45	0.52	0.72
MNQ_T	1.68	1.88	2.17	2.90	2.06	1.76	1.68	1.64	1.48	1.33	1.39	1.65
NMQ	0.79	0.84	1.09	1.57	1.67	1.22	1.17	0.83	0.90	0.61	0.93	1.06
MQ	3.44	3.88	5.37	5.36	4.11	4.04	4.02	3.87	3.05	2.63	3.03	3.81
HMQ	8.63	9.10	10.5	11.6	10.0	9.79	10.5	11.6	7.81	5.94	8.24	14.5
MHQ	20.0	18.8	26.9	19.1	22.9	31.8	36.4	29.3	19.7	13.7	16.6	23.9
HQ	76.7	82.2	78.3	62.9	84.0	74.5	105	114	56.5	51.5	75.8	83.1

Jahreswerte in m³/s (Q),l/s.km²(Mq), mm (h_A)

	Berichtsjahr			Reihe: 2001 - 2005			Reihe: 1961 - 2006		
NQ	1.09	23.10.		0.52	08.08.2003		0.29	31.10.1969	
NQ_T	1.24	27.07.					0.45	14.10.1972	
$MJNQ_T$							0.91		
NJMQ							2.16		1969
MQ,Mq,h_A	4.48	41.1	1297	3.76	34.5	1088	3.88	35.6	1124
HJMQ							5.58		1970
MJHQ							62.2		
HQ	51.0	08.09.		114	12.08.2002		114	12.08.2002	

NNQ seit 1961: 0.29 31.10.1969 **HHQ seit** 1961: 114 12.08.2002

Berichtsjahr(J) Überschreitungsdauer der Abflüsse in Tagen Reihe(R): 2001-2005

m³/s	Tage(J)	Tage(R)	m³/s	Tage(J)	Tage(R)	m³/s	Tage(J)	Tage(R)	m³/s	Tage(J)	Tage(R)
10000			500			20.0	12	5.0	1.00	365	348.6
8000			350			16.0	12	8.8	0.80		359.2
6000			250			12.0	21	14.0	0.60		364.8
4000			180			9.00	42	24.4	0.40		365.2
3000			140			7.00	60	36.8	0.30		
2000			100			5.00	81	67.6	0.20		
1600			80.0		0.2	3.50	130	117.6	0.10		
1200			60.0		0.2	2.50	211	183.8	0.06		
900			40.0		0.6	1.80	291	260.2	0.03		
700			30.0	2	1.0	1.40	351	310.4	0.00		

Im Nov nach ergänzten Wasserständen ermittelt

Nr. 314 See am Mondsee (Au) Seeache

Mst.Nr. 206185 Art: Schreibpegel Einzugsgebiet: 247.4 km²

Monat	I	II	III	IV	V	VI	VII	VIII	IX	X	XI	XII
Tag	Tägliche Abflüsse 2006 in m³/s											
1.	4.34	3.64	5.91	58.7	23.5	26.0	11.3	3.42	11.7	4.66	4.44	4.89
2.	4.58	3.64	5.60	57.3	19.5	27.2	8.71	3.36	9.75	4.72	4.48	4.45
3.	4.61	3.49	5.24	55.9	16.2	24.6	6.69	3.99	8.15	4.72	5.82	4.22
4.	4.47	3.41	5.69	53.3	13.5	23.8	5.60	10.4	7.37	6.28	5.27	4.40
5.	4.40	3.37	6.19	48.4	11.6	24.5	4.90	12.1	6.34	6.50	5.93	5.97
6.	4.40	3.39	5.90	43.3	10.1	22.0	4.65	16.9	5.40	5.80	10.7	6.01
7.	4.44	4.30	5.81	37.9	8.84	19.4	5.39	36.2	4.97	5.30	11.0	5.75
8.	4.18	5.38	5.42	33.2	7.90	16.3	8.69	40.0	15.1	4.88	9.31	5.24
9.	3.94	5.31	10.9	29.3	7.35	13.7	9.00	34.2	15.1	4.51	8.82	5.32
10.	4.14	5.66	22.5	26.0	6.70	11.6	14.2	24.6	11.3	4.28	9.92	7.05
11.	4.39	5.66	22.5	24.9	6.19	10.1	10.5	18.3	9.03	4.06	8.51	7.45
12.	4.35	4.86	19.3	22.4	5.78	8.76	7.77	14.1	7.31	3.87	15.9	6.80
13.	4.05	4.29	15.2	20.5	5.46	8.00	5.83	12.2	6.27	3.72	23.1	6.01
14.	4.08	3.97	12.5	21.9	5.77	7.43	5.11	11.9	5.48	3.55	22.3	5.26
15.	3.89	3.85	10.4	23.3	6.81	6.49	5.28	10.5	4.80	3.42	22.6	4.85
16.	3.59	5.08	8.97	23.4	6.83	6.18	4.83	9.11	4.48	3.32	18.3	4.63
17.	3.64	10.6	7.93	24.1	8.23	5.91	3.67	7.95	4.38	3.39	14.0	4.69
18.	4.95	12.9	7.25	24.9	7.91	5.62	3.51	7.21	5.63	3.31	11.3	5.10
19.	6.01	12.6	6.69	23.0	10.5	5.28	3.41	6.36	22.5	3.32	9.17	4.94
20.	5.81	11.6	6.59	20.3	10.7	6.28	3.46	6.23	26.4	3.35	8.79	4.59
21.	6.24	10.8	6.89	17.9	9.73	5.92	3.53	5.49	20.2	3.45	7.98	4.21
22.	7.44	10.7	8.07	16.0	7.85	6.11	3.49	7.03	15.3	3.38	8.99	3.98
23.	6.56	9.97	10.0	14.3	7.07	9.61	3.40	8.18	11.3	3.32	12.2	3.66
24.	5.53	8.93	10.5	13.1	5.96	8.20	3.39	7.25	8.65	3.62	11.0	3.62
25.	4.89	7.78	12.0	12.1	5.41	6.84	3.43	10.2	7.25	3.62	8.96	3.53
26.	4.69	7.36	22.1	11.3	6.12	5.91	3.44	8.93	6.72	3.47	8.10	3.36
27.	4.37	7.04	34.1	13.7	12.7	4.98	3.24	7.55	6.02	3.58	7.26	3.38
28.	3.93	6.29	40.6	17.1	17.5	4.69	3.19	6.81	5.48	3.57	6.27	3.37
29.	3.87		52.7	23.3	25.8	11.8	3.38	7.37	5.17	3.59	5.66	3.33
30.	3.78		54.9	25.4	23.8	13.8	3.36	8.68	4.90	3.91	5.31	3.32
31.	3.77		56.7		23.7		3.25	12.4		3.86		3.31
	Extremwerte in m³/s											
am	30.	04.	04.	26.	26.	27.	31.	01.	17.	23.	01.	31.
NQ	3.39	2.98	3.90	10.6	5.13	3.19	3.09	3.24	3.97	1.47	3.55	2.79
HQ	7.68	13.5	59.8	60.0	26.6	28.0	15.7	40.9	28.5	6.76	24.1	8.01
am	22.	18.	31.	01.	29.	02.	10.	08.	20.	04.	15.	10.
	Monatsmittel in m³/s(MQ),l/s.km²(Mq) bzw.Monatssummen in mm (h_A)											
MQ	4.62	6.64	16.3	27.9	11.1	11.9	5.47	12.2	9.42	4.07	10.4	4.73
Mq	18.7	26.8	65.9	113	45.0	48.1	22.1	49.4	38.1	16.5	42.0	19.1
h_A	50	65	176	292	120	125	59	132	99	44	109	50

Reihe: 2001-2005	Mittlere Monatsmittel in m³/s (MQ),l/s.km²(Mq) bzw. -summen in mm (h_A)											
MQ	9.55	9.83	13.9	9.35	6.83	8.16	7.12	10.4	8.84	7.25	7.49	7.49
Mq	38.6	39.7	56.2	37.8	27.6	33.0	28.8	41.8	35.7	29.3	30.3	30.3
h_A	103	96	150	98	74	85	77	112	93	79	78	78
Reihe: 1981-2006	Mittlere Monatsmittel mit Extremwerten in m³/s											
NQ	1.74	2.39	2.67	3.06	1.72	2.39	1.90	1.03	1.65	1.34	1.73	2.15
NQ_T	2.29	2.61	2.74	3.25	2.79	2.55	2.00	1.50	2.07	1.64	1.92	2.38
MNQ_T	4.18	4.68	5.33	6.10	4.38	4.14	3.57	3.58	3.73	3.39	3.83	4.25
NMQ	2.91	3.20	5.44	3.98	4.43	3.24	2.77	2.39	2.67	2.39	2.82	3.36
MQ	9.33	9.80	13.7	12.0	7.97	8.53	8.58	8.97	7.84	6.12	7.48	9.57
HMQ	18.2	20.5	23.4	27.9	14.7	16.4	23.6	22.3	18.4	13.7	17.3	26.2
MHQ	21.1	21.9	31.4	22.0	16.0	18.3	20.4	23.2	17.5	13.2	16.0	22.6
HQ	37.5	58.8	73.4	60.0	26.6	39.7	52.6	68.6	42.4	38.6	38.3	48.5

Jahreswerte in m³/s (Q),l/s.km²(Mq), mm (h_A)

	Berichtsjahr			Reihe: 2001 - 2005			Reihe: 1981 - 2006		
NQ	1.47	23.10.		2.09	11.09.2003		1.03	17.08.1994	
NQ_T	3.19	28.07.					1.50	16.08.1994	
$MJNQ_T$							2.55		
NJMQ							5.45		2003
MQ,Mq,h_A	10.4	42.0	1323	8.83	35.7	1126	9.16	37.0	1167
HJMQ							11.4		1987
MJHQ							45.4		
HQ	60.0	01.04.		68.6	13.08.2002		73.4	03.03.1987	

NNQ seit 1977: 1.03 17.08.1994 **HHQ seit** 1977: 73.4 03.03.1987

Berichtsjahr(J) Überschreitungsdauer der Abflüsse in Tagen Reihe(R): 2001-2005

m³/s	Tage(J)	Tage(R)	m³/s	Tage(J)	Tage(R)	m³/s	Tage(J)	Tage(R)	m³/s	Tage(J)	Tage(R)
10000			500			20.0	50	28.4	1.00		
8000			350			16.0	62	46.6	0.80		
6000			250			12.0	86	74.4	0.60		
4000			180			9.00	125	111.6	0.40		
3000			140			7.00	172	156.0	0.30		
2000			100			5.00	252	229.4	0.20		
1600			80.0			3.50	331	306.4	0.10		
1200			60.0		0.2	2.50	365	364.8	0.06		
900			40.0	11	3.2	1.80		365.2	0.03		
700			30.0	16	10.8	1.40			0.00		

durch Seeschleuse beeinflusst
Im Jän,Okt nach ergänzten Wasserständen ermittelt

Nr. 316 Weißenbach am Attersee
Äusserer Weißenbach

Mst.Nr. 205336 Art: Schreibpegel Einzugsgebiet: 31.2 km²

Monat	I	II	III	IV	V	VI	VII	VIII	IX	X	XI	XII
Tag	Tägliche Abflüsse 2006 in m³/s											
1.	1.06	0.77	1.14	10.5	4.99	5.86	3.69	0.62	2.80	1.17	0.84	1.25
2.	1.05	0.78	1.14	9.26	4.55	5.19	2.42	0.62	1.96	1.10	0.88	1.14
3.	1.00	0.79	1.14	8.30	5.17	20.5	1.93	3.40	1.68	0.99	0.89	1.00
4.	0.90	0.80	1.14	6.57	6.04	17.0	1.74	11.5	1.55	1.03	0.87	1.00
5.	0.88	0.80	1.12	4.96	5.70	9.57	1.52	5.12	1.38	1.16	0.87	1.10
6.	0.89	0.81	1.10	3.88	5.03	6.63	1.44	11.9	1.24	1.15	1.06	1.01
7.	0.89	0.81	1.08	3.24	4.63	5.40	1.74	41.5	1.23	1.14	1.13	0.98
8.	0.90	0.82	1.05	3.00	4.65	4.51	2.96	10.2	3.91	1.09	1.23	0.96
9.	0.91	0.83	1.03	3.68	4.54	4.07	2.61	4.62	2.25	1.04	4.39	0.94
10.	0.92	0.83	1.08	4.50	4.00	3.54	3.68	3.32	1.76	1.01	4.49	0.91
11.	0.92	0.77	1.61	4.78	3.64	3.09	1.84	2.68	1.53	0.96	2.31	0.89
12.	0.91	0.73	1.73	3.56	3.94	3.06	1.45	2.41	1.33	0.93	6.81	0.88
13.	0.89	0.74	1.60	3.19	4.04	3.00	1.26	2.73	1.32	0.91	5.77	0.88
14.	0.87	0.75	1.48	4.16	6.39	2.83	1.20	3.56	1.28	0.87	9.89	0.91
15.	0.85	0.76	1.42	5.42	5.29	2.72	1.04	2.47	1.21	0.84	7.37	0.88
16.	0.83	0.77	1.38	7.48	4.70	2.23	0.93	1.96	1.07	0.82	4.04	0.84
17.	0.81	0.77	1.33	9.02	6.54	1.94	0.87	1.58	1.02	0.80	2.82	0.83
18.	0.80	0.78	1.29	8.76	5.40	1.78	0.87	1.44	1.76	0.79	2.12	0.83
19.	0.79	0.80	1.24	6.32	9.71	2.07	0.88	1.34	29.0	0.78	1.91	0.83
20.	0.78	0.89	1.20	5.59	7.23	5.57	0.81	1.29	7.76	0.77	1.99	0.84
21.	0.76	0.99	1.15	5.74	5.42	2.73	0.78	1.12	3.38	0.76	1.91	0.84
22.	0.75	1.08	1.25	6.13	4.58	2.74	0.76	1.12	2.32	0.73	1.83	0.80
23.	0.74	1.10	1.79	6.29	4.33	3.97	0.73	1.31	2.01	0.69	2.10	0.82
24.	0.74	1.11	1.70	6.47	3.34	2.30	0.71	1.35	1.93	0.66	2.24	0.82
25.	0.73	1.12	2.12	6.54	2.63	1.83	0.68	1.50	1.78	0.68	2.15	0.79
26.	0.72	1.13	6.98	6.58	3.84	1.61	0.66	1.43	1.58	0.66	1.78	0.76
27.	0.73	1.14	13.0	7.91	11.3	1.48	0.64	1.33	1.52	0.64	1.59	0.72
28.	0.74	1.14	12.9	9.95	11.2	1.56	0.62	1.11	1.55	0.67	1.46	0.68
29.	0.75		11.2	11.7	8.81	10.0	0.61	1.22	1.53	0.74	1.41	0.66
30.	0.75		6.66	6.99	7.68	6.04	0.62	3.50	1.34	0.84	1.43	0.63
31.	0.76		9.76		5.78		0.62	4.59		0.83		0.61
	Extremwerte in m³/s											
am	26.	11.	10.	08.	25.	28.	28.	01.	18.	27.	05.	31.
NQ	0.72	0.73	1.02	2.84	2.42	1.43	0.61	0.62	0.89	0.63	0.80	0.60
HQ	1.33	1.15	17.8	16.0	20.5	27.0	5.65	72.1	59.5	1.23	17.7	1.32
am	03.	27.	27.	29.	28.	29.	09.	07.	19.	01.	14.	01.
	Monatsmittel in m³/s(MQ),l/s.km²(Mq) bzw.Monatssummen in mm (h_A)											
MQ	0.84	0.88	3.02	6.35	5.65	4.83	1.36	4.32	2.87	0.88	2.65	0.87
Mq	26.9	28.2	96.9	203	181	155	43.7	138	91.8	28.2	85.0	28.0
h_A	72	68	260	527	485	401	117	371	238	75	220	72

Reihe: 2001-2005	Mittlere Monatsmittel in m³/s (MQ),l/s.km²(Mq) bzw. -summen in mm (h_A)											
MQ	1.55	1.60	3.29	3.25	3.00	2.76	2.39	3.20	3.48	2.12	1.61	1.38
Mq	49.8	51.4	106	104	96.1	88.5	76.6	103	112	67.8	51.5	44.1
h_A	133	124	283	270	257	229	205	275	289	182	133	114
Reihe: 1976-2006	**Mittlere Monatsmittel mit Extremwerten in m³/s**											
NQ	0.17	0.09	0.35	0.75	0.82	0.24	0.21	0.45	0.10	0.11	0.07	0.25
NQ_T	0.18	0.10	0.35	0.75	0.90	0.27	0.44	0.45	0.11	0.12	0.13	0.25
MNQ_T	0.74	0.77	1.02	1.55	1.98	1.25	0.91	0.91	0.90	0.81	0.81	0.82
NMQ	0.57	0.47	0.89	1.15	1.78	1.05	1.13	0.89	0.75	0.53	0.54	0.64
MQ	1.48	1.45	2.73	3.71	4.00	3.12	2.71	2.66	2.46	1.72	1.70	1.70
HMQ	3.51	3.11	5.79	6.35	6.36	5.97	7.27	6.31	6.35	3.78	4.75	3.64
MHQ	6.37	5.04	12.7	10.9	13.1	20.7	21.6	23.8	16.7	9.57	7.82	8.44
HQ	20.7	16.0	33.0	29.2	30.1	58.4	76.0	77.3	59.5	38.3	38.5	41.9

Jahreswerte in m³/s (Q),l/s.km²(Mq), mm (h_A)									
	Berichtsjahr			Reihe: 2001 - 2005			Reihe: 1976 - 2006		
NQ	0.60	31.12.		0.45	04.08.2005		0.07	28.11.1977	
NQ_T	0.61	31.12.					0.10	17.02.1978	
$MJNQ_T$							0.53		
NJMQ							1.74		2003
MQ,Mq,h_A	2.88	92.3	2910	2.47	79.2	2498	2.46	78.8	2485
HJMQ							3.19		2002
MJHQ							38.4		
HQ	72.1	07.08.		77.3	12.08.2002		77.3	12.08.2002	

NNQ seit 1976: 0.07 28.11.1977 **HHQ seit** 1976: 77.3 12.08.2002

Berichtsjahr(J)	Überschreitungsdauer der Abflüsse in Tagen											Reihe(R): 2001-2005
m³/s	Tage(J)	Tage(R)	m³/s	Tage(J)	Tage(R)	m³/s	Tage(J)	Tage(R)	m³/s	Tage(J)	Tage(R)	
10000			500			20.0	3	1.8	1.00	246	279.8	
8000			350			16.0	4	3.4	0.80	309	324.8	
6000			250			12.0	6	6.6	0.60	365	358.8	
4000			180			9.00	22	9.4	0.40		365.2	
3000			140			7.00	31	16.4	0.30			
2000			100			5.00	63	33.2	0.20			
1600			80.0			3.50	97	68.2	0.10			
1200			60.0			2.50	118	108.2	0.06			
900			40.0	1	0.6	1.80	144	154.0	0.03			
700			30.0	1	0.6	1.40	179	197.8	0.00			

Abfluss durch Karstgebiet beeinflusst
Im Feb nach ergänzten Wasserständen ermittelt

Nr. 319 Raudaschlsäge
Ager

Mst.Nr. 205369 Art: Schreibpegel Einzugsgebiet: 462.9 km²

Monat	I	II	III	IV	V	VI	VII	VIII	IX	X	XI	XII
Tag	Tägliche Abflüsse 2006 in m³/s											
1.	9.34	5.75	10.1	60.9	42.1	46.4	22.6	8.81	16.7	6.94	6.91	8.57
2.	15.5	5.81	8.41	64.0	39.6	48.7	17.0	11.4	14.7	7.79	6.59	7.69
3.	26.4	5.79	6.92	66.4	36.6	51.8	13.8	9.92	13.6	6.64	6.46	6.40
4.	23.3	5.89	8.71	67.5	32.7	53.8	11.8	26.7	11.8	11.8	6.49	7.15
5.	16.2	5.84	11.4	66.0	27.2	53.5	10.0	28.9	9.34	9.43	6.81	11.8
6.	12.1	5.98	12.6	64.6	22.2	52.5	9.94	29.3	7.17	8.29	6.45	9.06
7.	9.70	6.77	11.1	63.6	18.6	49.2	15.1	42.7	6.92	6.85	6.25	9.55
8.	8.36	9.57	9.48	60.7	16.7	45.9	21.7	47.5	17.0	5.80	6.39	8.59
9.	7.40	10.2	17.1	58.0	16.2	39.9	20.3	46.6	19.2	5.40	8.35	8.86
10.	6.65	15.0	27.7	56.5	16.7	31.6	29.5	45.4	16.4	5.37	13.8	11.8
11.	6.61	12.8	30.1	56.2	14.8	22.9	23.5	43.1	13.4	5.36	14.1	11.7
12.	6.26	9.13	29.7	55.2	12.5	18.2	18.1	39.4	11.3	5.62	24.0	11.4
13.	5.67	6.64	24.6	54.3	12.3	16.2	13.5	36.7	9.54	5.43	34.1	10.3
14.	5.38	6.20	20.9	52.6	14.9	15.1	11.4	36.6	7.62	5.52	34.3	8.06
15.	5.37	8.02	17.1	50.8	18.6	13.4	9.54	31.2	6.25	5.58	36.1	6.88
16.	5.23	9.73	14.2	49.7	17.8	10.9	7.94	21.0	5.84	6.06	32.4	7.18
17.	5.24	13.5	12.9	49.5	19.3	11.2	6.25	15.2	6.17	5.97	27.2	8.42
18.	7.08	15.3	11.2	46.9	19.7	9.75	5.37	12.4	10.6	6.01	22.8	7.91
19.	11.4	17.1	10.5	45.2	23.5	9.46	4.76	11.1	33.5	6.10	18.5	7.69
20.	11.5	16.1	9.88	44.9	26.3	14.5	5.01	11.0	39.8	6.18	17.3	7.40
21.	10.7	16.4	9.58	43.3	25.8	14.3	5.96	10.2	38.0	6.05	14.6	6.57
22.	11.6	15.2	12.9	39.5	21.3	12.4	4.68	9.41	35.4	6.22	16.7	6.22
23.	11.7	15.0	16.3	34.7	17.9	16.1	4.56	12.7	30.3	6.17	18.2	6.42
24.	10.8	12.9	16.3	30.3	14.5	15.4	5.56	12.1	21.3	6.20	16.9	6.48
25.	7.80	12.0	17.5	26.3	12.6	13.0	6.69	18.5	15.8	6.04	15.5	6.47
26.	6.45	12.2	26.4	24.1	13.6	11.1	7.31	15.2	13.6	6.26	13.8	6.50
27.	5.85	12.2	42.2	26.2	25.3	9.01	6.05	12.5	10.7	6.78	12.7	6.53
28.	5.43	10.4	50.0	30.8	34.4	9.38	6.21	11.4	9.27	6.51	11.1	6.30
29.	5.40		55.3	39.7	41.1	23.6	7.33	12.0	8.23	6.74	10.6	6.67
30.	5.77		56.0	44.3	43.0	27.2	6.89	12.7	7.88	6.39	8.73	6.29
31.	5.49		58.1		44.6		6.34	17.6		6.63		6.65
	Extremwerte in m³/s											
am	11.	01.	03.	26.	19.	19.	06.	03.	16.	31.	02.	26.
NQ	1.54	3.90	5.40	7.22	10.4	4.38	2.26	5.16	5.05	1.67	5.76	1.46
HQ	36.5	20.5	61.5	73.0	54.7	56.9	35.6	56.4	40.4	16.0	46.4	22.8
am	05.	21.	29.	06.	30.	02.	10.	09.	19.	04.	14.	27.
	Monatsmittel in m³/s(MQ),l/s.km²(Mq) bzw.Monatssummen in mm (h_A)											
MQ	9.41	10.6	21.5	49.1	24.0	25.5	11.1	22.6	15.6	6.52	15.8	7.98
Mq	20.3	22.9	46.4	106	51.7	55.2	24.0	48.7	33.7	14.1	34.1	17.2
h_A	54	55	124	275	139	143	64	131	87	38	89	45

Reihe: 2001-2005	Mittlere Monatsmittel in m³/s (MQ),l/s.km²(Mq) bzw. -summen in mm (h_A)											
MQ	16.0	16.8	23.2	18.8	14.3	16.3	14.0	19.4	16.8	13.0	13.4	12.9
Mq	34.5	36.2	50.2	40.6	30.9	35.1	30.3	41.9	36.2	28.1	29.0	27.8
h_A	92	88	134	105	83	91	81	112	94	75	75	72
Reihe: 1951-2006	**Mittlere Monatsmittel mit Extremwerten in m³/s**											
NQ	1.54	2.90	3.15	4.73	4.14	2.98	2.26	2.46	3.64	1.38	1.96	1.46
NQ_T	2.25	2.90	4.76	5.84	6.72	5.84	4.56	5.45	4.71	2.84	2.70	2.40
MNQ_T	8.35	9.22	10.5	15.1	12.3	11.3	10.5	10.1	8.35	7.39	7.56	8.46
NMQ	5.30	3.81	5.15	8.49	11.0	7.10	6.79	6.65	6.44	3.64	3.36	2.59
MQ	14.9	15.6	20.1	23.3	20.3	19.6	20.1	18.6	14.2	11.7	12.0	15.4
HMQ	29.8	37.5	38.6	50.2	47.1	43.5	57.7	54.6	32.5	27.2	31.0	57.3
MHQ	27.3	27.3	35.2	35.0	33.8	35.6	37.2	34.4	25.5	20.9	21.1	28.7
HQ	55.5	58.9	69.3	73.0	67.0	64.3	105	110	55.8	60.9	54.5	88.0

Jahreswerte in m³/s (Q),l/s.km²(Mq), mm (h_A)									
	Berichtsjahr			Reihe: 2001 - 2005			Reihe: 1951 - 2006		
NQ	1.46	26.12.		1.38	16.10.2001		1.38	16.10.2001	
NQ_T	4.56	23.07.					2.25	06.01.1954	
$MJNQ_T$							5.61		
NJMQ							10.7		2003
MQ,Mq,h_A	18.3	39.5	1245	16.2	35.1	1106	17.2	37.1	1169
HJMQ							25.1		1970
MJHQ							55.5		
HQ	73.0	06.04.		72.0	13.08.2002		110	16.08.1959	

NNQ seit 1951: 1.38 16.10.2001 **HHQ seit** 1951: 110 16.08.1959

Berichtsjahr(J)	Überschreitungsdauer der Abflüsse in Tagen											Reihe(R): 2001-2005
m³/s	Tage(J)	Tage(R)	m³/s	Tage(J)	Tage(R)	m³/s	Tage(J)	Tage(R)	m³/s	Tage(J)	Tage(R)	
10000			500			20.0	102	93.4	1.00			
8000			350			16.0	136	127.8	0.80			
6000			250			12.0	188	177.0	0.60			
4000			180			9.00	246	226.2	0.40			
3000			140			7.00	276	296.0	0.30			
2000			100			5.00	362	365.2	0.20			
1600			80.0			3.50	365		0.10			
1200			60.0	8	2.0	2.50			0.06			
900			40.0	44	24.4	1.80			0.03			
700			30.0	69	46.8	1.40			0.00			

durch Seeschleuse beeinflusst
Im Jän,Feb,Mrz nach ergänzten Wasserständen ermittelt

Abflüsse

Nr. 321 Stauf Vöckla

Mst.Nr. 205377 Art: Schreibpegel Einzugsgebiet: 99.7 km²

Monat	I	II	III	IV	V	VI	VII	VIII	IX	X	XI	XII
Tag	Tägliche Abflüsse 2006 in m³/s											
1.	3.55	1.53	1.80	14.4	4.49	13.8	2.34	1.98	2.65	1.59	1.51	1.67
2.	3.16	1.49	1.67	12.9	3.39	7.44	2.07	1.90	2.23	1.63	1.61	1.65
3.	2.50	1.47	1.67	11.3	2.92	4.65	1.94	2.98	2.05	1.73	1.62	1.63
4.	2.33	1.46	1.69	9.61	2.69	5.50	1.85	4.98	1.95	3.36	1.67	1.67
5.	2.17	1.46	1.61	7.08	2.52	5.48	1.79	3.36	1.89	2.14	3.32	2.08
6.	2.06	1.45	1.57	6.06	2.41	5.07	2.15	11.7	1.85	1.92	4.09	1.86
7.	1.98	1.49	1.53	4.90	2.35	3.90	2.99	22.4	1.83	1.81	2.56	1.78
8.	1.93	1.58	1.50	4.50	2.33	3.35	3.01	5.81	7.70	1.74	2.11	1.73
9.	1.85	1.54	7.58	4.82	2.34	2.99	5.47	3.66	2.75	1.69	2.14	1.72
10.	1.65	1.42	10.1	5.46	2.22	2.68	4.56	2.89	2.24	1.66	2.05	2.78
11.	1.69	1.47	5.21	5.70	2.16	2.53	2.31	2.54	2.06	1.66	1.86	2.30
12.	1.69	1.47	3.28	4.74	2.15	2.40	2.05	2.52	1.98	1.64	7.56	1.98
13.	1.77	1.48	2.62	5.20	2.16	2.29	1.95	2.42	1.90	1.61	5.83	1.86
14.	1.72	1.44	2.38	7.12	3.48	2.23	1.97	3.03	1.86	1.60	4.00	1.77
15.	1.70	1.50	2.17	6.11	2.59	2.15	1.95	2.44	1.84	1.59	3.63	1.72
16.	1.58	2.41	2.03	6.17	2.30	2.10	1.80	2.16	1.84	1.57	2.67	1.68
17.	1.61	6.69	1.94	5.96	3.48	2.07	1.76	2.04	1.81	1.57	2.29	1.79
18.	2.02	4.48	1.88	6.06	2.50	2.03	1.74	1.96	1.80	1.56	2.07	1.87
19.	2.16	3.57	1.85	4.38	3.50	2.03	1.71	1.89	11.9	1.56	1.94	1.73
20.	1.89	3.08	1.91	3.88	2.79	2.55	1.69	1.85	3.84	1.55	2.07	1.65
21.	2.67	3.16	2.12	3.59	2.38	2.07	1.67	1.83	2.51	1.53	1.99	1.61
22.	2.53	3.16	2.91	3.23	2.19	2.80	1.67	2.74	2.15	1.51	3.82	1.58
23.	1.95	2.60	3.52	2.95	2.06	3.55	1.66	2.17	1.98	1.50	3.71	1.54
24.	1.72	2.30	2.98	2.75	2.02	2.26	1.65	2.02	1.87	1.51	2.56	1.53
25.	1.77	2.12	4.94	2.59	1.99	2.04	1.65	3.04	1.81	1.51	2.20	1.50
26.	1.84	1.99	16.1	3.27	3.27	1.94	1.64	2.07	1.75	1.48	2.00	1.48
27.	1.68	1.85	17.4	5.68	7.03	1.93	1.63	1.97	1.72	1.45	1.91	1.46
28.	1.63	1.73	17.5	6.52	9.85	1.94	1.64	2.04	1.72	1.45	1.84	1.44
29.	1.59		27.3	8.52	6.62	4.35	2.23	2.26	1.65	1.88	1.76	1.54
30.	1.57		13.1	6.41	5.54	2.98	1.76	3.83	1.62	2.05	1.70	1.50
31.	1.55		22.3		5.26		1.72	4.21		1.60		1.54
	Extremwerte in m³/s											
am	17.	28.	08.	25.	24.	27.	27.	03.	15.	16.	03.	28.
NQ	1.32	1.29	1.24	2.49	1.89	1.70	1.59	1.72	1.41	1.33	1.05	1.38
HQ	5.26	7.67	36.1	19.3	22.6	19.0	20.4	33.6	32.2	4.54	11.3	3.28
am	01.	17.	29.	01.	28.	01.	09.	07.	19.	04.	12.	10.
	Monatsmittel in m³/s(MQ),l/s.km²(Mq) bzw.Monatssummen in mm (h_A)											
MQ	1.98	2.19	6.00	6.06	3.32	3.44	2.13	3.63	2.56	1.70	2.67	1.73
Mq	19.9	22.0	60.2	60.8	33.3	34.5	21.4	36.4	25.6	17.0	26.8	17.3
h_A	53	53	161	158	89	89	57	98	66	46	69	45
Reihe: 2001-2005	Mittlere Monatsmittel in m³/s (MQ),l/s.km²(Mq) bzw. -summen in mm (h_A)											
MQ	3.06	2.96	4.02	2.67	2.03	2.43	2.21	2.96	2.47	2.25	2.59	2.62
Mq	30.7	29.7	40.3	26.8	20.4	24.4	22.1	29.7	24.8	22.5	26.0	26.3
h_A	82	72	108	70	55	63	59	79	64	60	67	68
Reihe: 1976-2006	Mittlere Monatsmittel mit Extremwerten in m³/s											
NQ	0.74	0.84	0.77	1.00	0.91	0.80	0.82	0.66	0.60	0.62	0.66	0.43
NQ_T	0.97	1.07	1.17	1.31	1.08	0.97	1.08	1.00	0.93	0.98	1.01	0.91
MNQ_T	1.55	1.63	1.87	1.97	1.62	1.51	1.46	1.43	1.46	1.44	1.48	1.51
NMQ	1.23	1.32	1.88	1.48	1.27	1.31	1.24	1.10	1.07	1.15	1.15	1.29
MQ	2.70	2.95	3.84	3.28	2.39	2.47	2.47	2.55	2.29	2.09	2.39	2.86
HMQ	5.12	5.66	6.57	6.83	4.00	4.21	5.67	5.85	4.69	4.31	5.45	6.22
MHQ	13.7	14.2	20.3	12.4	10.1	13.5	16.5	21.4	12.9	9.48	10.6	17.1
HQ	39.6	45.6	42.3	48.3	27.0	29.0	73.1	94.8	45.0	55.7	38.5	81.4

Jahreswerte in m³/s (Q),l/s.km²(Mq), mm (h_A)

	Berichtsjahr			Reihe: 2001 - 2005			Reihe: 1976 - 2006		
NQ	1.05	03.11.		0.79	21.12.2004		0.43	03.12.1986	
NQ_T	1.42	10.02.					0.91	12.12.1986	
$MJNQ_T$							1.19		
NJMQ							2.00		1984
MQ,Mq,h_A	3.12	31.3	987	2.69	27.0	851	2.69	27.0	850
HJMQ							3.55		2002
MJHQ							40.0		
HQ	36.1	29.03.		90.9	12.08.2002		94.8	02.08.1991	

NNQ seit 1976: 0.43 03.12.1986 **HHQ seit** 1976: 94.8 02.08.1991

Berichtsjahr(J) Überschreitungsdauer der Abflüsse in Tagen Reihe(R): 2001-2005

m³/s	Tage(J)	Tage(R)	m³/s	Tage(J)	Tage(R)	m³/s	Tage(J)	Tage(R)	m³/s	Tage(J)	Tage(R)
10000			**500**			**20.0**	3	1.4	**1.00**		365.2
8000			**350**			**16.0**	6	3.6	**0.80**		
6000			**250**			**12.0**	10	6.2	**0.60**		
4000			**180**			**9.00**	16	10.6	**0.40**		
3000			**140**			**7.00**	24	16.4	**0.30**		
2000			**100**			**5.00**	46	33.2	**0.20**		
1600			**80.0**			**3.50**	75	58.0	**0.10**		
1200			**60.0**			**2.50**	128	106.0	**0.06**		
900			**40.0**		0.2	**1.80**	252	202.2	**0.03**		
700			**30.0**		0.2	**1.40**	365	298.4	**0.00**		

Nr. 322 Redl Frankenburger Redl

Mst.Nr. 205385 Art: Schreibpegel Einzugsgebiet: 58.1 km²

Monat	I	II	III	IV	V	VI	VII	VIII	IX	X	XI	XII
Tag	Tägliche Abflüsse 2006 in m³/s											
1.	0.99	0.55	0.82	5.78	1.60	7.81	0.78	0.60	1.15	0.50	0.60	0.65
2.	1.08	0.54	0.77	4.91	1.23	2.95	0.72	0.52	0.88	0.56	0.63	0.63
3.	1.10	0.53	0.73	4.99	1.05	2.00	0.62	1.34	0.76	0.53	0.64	0.62
4.	1.04	0.52	0.75	4.21	0.96	2.85	0.56	1.55	0.70	0.89	0.65	0.70
5.	0.98	0.51	0.72	3.00	0.88	2.17	0.53	1.04	0.66	0.63	2.36	1.19
6.	0.95	0.50	0.70	3.32	0.83	2.10	2.77	8.74	0.64	0.57	1.76	0.87
7.	0.92	0.50	0.70	2.48	0.80	1.69	2.88	15.2	0.62	0.56	0.90	0.77
8.	0.89	0.55	0.70	2.03	0.78	1.30	2.13	2.68	3.21	0.54	0.73	0.72
9.	0.86	0.55	5.98	1.92	0.90	1.07	3.94	1.43	1.02	0.52	0.94	0.73
10.	0.86	0.52	7.96	1.94	0.87	0.98	2.30	1.12	0.80	0.51	0.86	1.27
11.	0.90	0.57	3.12	2.58	0.79	0.89	1.04	0.99	0.72	0.50	0.86	0.96
12.	0.89	0.53	1.88	2.29	0.74	0.82	0.78	1.12	0.68	0.49	5.96	0.82
13.	0.79	0.57	1.43	2.27	0.73	0.76	0.68	1.02	0.65	0.52	2.68	0.75
14.	0.80	0.53	1.24	2.23	1.31	0.73	0.63	0.91	0.58	0.53	2.34	0.70
15.	0.76	0.51	1.10	1.75	0.92	0.69	0.60	0.84	0.55	0.49	1.80	0.66
16.	0.70	1.43	1.00	1.68	0.86	0.66	0.55	0.75	0.55	0.49	1.17	0.64
17.	0.68	3.97	0.94	1.55	1.14	0.65	0.53	0.70	0.55	0.49	0.94	0.73
18.	1.10	2.48	0.91	1.52	0.87	0.63	0.51	0.65	0.54	0.49	0.84	0.74
19.	1.12	1.94	0.94	1.36	1.23	0.61	0.48	0.62	3.09	0.50	0.77	0.68
20.	0.94	1.63	1.11	1.15	0.99	0.68	0.46	0.61	1.08	0.49	0.83	0.65
21.	1.53	1.51	1.41	1.05	0.84	0.78	0.45	0.66	0.78	0.49	0.79	0.63
22.	1.33	1.53	2.32	0.98	0.79	1.19	0.44	0.75	0.67	0.48	1.91	0.62
23.	0.96	1.27	2.53	0.93	0.74	1.05	0.44	0.64	0.61	0.48	1.45	0.60
24.	0.94	1.11	2.10	0.88	0.76	0.72	0.43	0.77	0.57	0.51	1.00	0.59
25.	0.82	1.02	5.38	0.84	0.73	0.65	0.42	1.26	0.55	0.51	0.86	0.58
26.	0.77	0.96	14.6	1.21	1.64	0.60	0.40	0.72	0.55	0.48	0.78	0.57
27.	0.73	0.88	11.2	2.51	2.87	1.08	0.39	0.73	0.55	0.47	0.75	0.56
28.	0.67	0.86	11.9	2.72	5.28	0.84	0.40	0.89	0.53	0.48	0.72	0.55
29.	0.65		17.1	3.97	3.10	0.77	1.13	1.05	0.53	0.87	0.69	0.75
30.	0.60		7.43	2.52	2.25	0.99	0.54	2.72	0.51	0.65	0.67	0.70
31.	0.57		11.3		3.08		0.49	2.27		0.57		0.85
	Extremwerte in m³/s											
am	16.	07.	08.	25.	25.	22.	27.	02.	26.	12.	01.	28.
NQ	0.55	0.44	0.49	0.81	0.69	0.46	0.33	0.46	0.44	0.46	0.52	0.30
HQ	2.00	4.65	26.3	7.89	13.5	10.7	22.4	28.4	10.2	1.34	12.5	1.64
am	21.	17.	26.	01.	28.	01.	09.	07.	19.	29.	12.	10.
	Monatsmittel in m³/s(MQ),l/s.km²(Mq) bzw.Monatssummen in mm (h_A)											
MQ	0.90	1.02	3.89	2.35	1.34	1.36	0.94	1.77	0.84	0.54	1.26	0.73
Mq	15.5	17.6	67.0	40.5	23.1	23.4	16.1	30.5	14.5	9.33	21.7	12.5
h_A	42	43	180	105	62	61	43	82	38	25	56	32
Reihe: 2001-2005	Mittlere Monatsmittel in m³/s (MQ),l/s.km²(Mq) bzw. -summen in mm (h_A)											
MQ	1.66	1.69	1.96	1.04	0.71	0.92	0.77	1.38	0.93	0.94	1.19	1.32
Mq	28.6	29.2	33.6	17.9	12.3	15.9	13.2	23.8	16.0	16.2	20.4	22.7
h_A	77	71	90	47	33	41	35	64	41	43	53	59
Reihe: 1976-2006	Mittlere Monatsmittel mit Extremwerten in m³/s											
NQ	0.23	0.27	0.23	0.31	0.22	0.21	0.19	0.16	0.20	0.22	0.17	0.23
NQ_T	0.34	0.37	0.34	0.34	0.32	0.26	0.24	0.22	0.23	0.24	0.27	0.34
MNQ_T	0.59	0.65	0.73	0.65	0.49	0.43	0.41	0.42	0.43	0.46	0.53	0.60
NMQ	0.59	0.49	0.54	0.48	0.50	0.39	0.36	0.35	0.38	0.42	0.36	0.51
MQ	1.42	1.54	1.86	1.33	0.92	1.00	0.98	1.06	0.93	0.87	1.11	1.44
HMQ	3.95	3.38	4.64	3.18	2.30	2.63	2.73	3.43	2.24	2.25	2.43	3.88
MHQ	11.7	13.2	13.0	7.68	7.65	10.4	12.6	17.2	8.35	7.19	8.51	12.5
HQ	46.3	43.7	33.8	45.8	27.6	30.0	88.7	129	33.3	38.6	29.4	41.1

Jahreswerte in m³/s (Q),l/s.km²(Mq), mm (h_A)

	Berichtsjahr			Reihe: 2001 - 2005			Reihe: 1976 - 2006		
NQ	0.30	28.12.		0.20	14.08.2003		0.16	03.08.1999	
NQ_T	0.39	27.07.					0.22	06.08.1994	
$MJNQ_T$							0.34		
NJMQ							0.76		2003
MQ,Mq,h_A	1.42	24.4	768	1.21	20.8	657	1.21	20.7	654
HJMQ							1.67		1979
MJHQ							38.0		
HQ	28.4	07.08.		95.0	12.08.2002		129	06.08.1985	

NNQ seit 1976: 0.16 03.08.1999 **HHQ seit** 1976: 129 06.08.1985

Berichtsjahr(J) Überschreitungsdauer der Abflüsse in Tagen Reihe(R): 2001-2005

m³/s	Tage(J)	Tage(R)	m³/s	Tage(J)	Tage(R)	m³/s	Tage(J)	Tage(R)	m³/s	Tage(J)	Tage(R)
10000			**500**			**20.0**		0.4	**1.00**	125	105.6
8000			**350**			**16.0**	1	1.0	**0.80**	186	143.6
6000			**250**			**12.0**	3	2.8	**0.60**	287	229.8
4000			**180**			**9.00**	6	4.0	**0.40**	364	326.2
3000			**140**			**7.00**	10	6.4	**0.30**	365	361.6
2000			**100**			**5.00**	15	11.4	**0.20**		365.2
1600			**80.0**			**3.50**	21	18.0	**0.10**		
1200			**60.0**			**2.50**	41	30.0	**0.06**		
900			**40.0**			**1.80**	64	48.4	**0.03**		
700			**30.0**		0.2	**1.40**	82	64.6	**0.00**		

Im Jän,Feb durch Eis beeinflusst
Im Jän,Feb,Jul,Nov,Dez nach ergänzten Wasserständen ermittelt

Abflüsse

Nr. 323 Timelkam
Vöckla

Mst.Nr. 205393 Art: Schreibpegel Einzugsgebiet: 331.8 km²

Monat	I	II	III	IV	V	VI	VII	VIII	IX	X	XI	XII
Tag	Tägliche Abflüsse 2006 in m³/s											
1.	7.30	4.25	5.84	30.8	11.0	29.6	6.50	5.22	6.98	4.66	3.96	4.77
2.	7.66	4.18	5.66	27.2	9.03	16.9	6.07	5.02	5.89	4.83	3.99	4.68
3.	6.83	4.09	5.42	24.1	8.05	11.8	5.63	7.06	5.37	4.41	4.03	4.60
4.	6.29	4.08	5.70	21.3	7.46	13.5	5.35	10.8	5.11	6.87	4.02	4.69
5.	5.76	4.06	5.44	16.5	7.02	12.6	5.15	8.66	4.96	5.07	7.41	6.19
6.	5.65	4.05	5.22	15.7	6.71	11.8	6.36	25.1	4.85	4.60	8.78	5.34
7.	5.55	4.21	5.24	13.3	6.50	10.1	10.5	58.2	4.79	4.34	5.79	5.06
8.	5.43	4.78	5.11	11.9	6.36	8.79	9.65	15.2	13.4	4.21	4.91	4.91
9.	5.30	4.62	18.1	11.8	6.53	7.73	14.4	9.59	6.71	4.11	5.53	4.85
10.	5.03	4.38	27.7	12.5	6.44	7.21	13.2	7.79	5.59	4.07	5.81	6.67
11.	4.89	4.36	15.5	14.0	6.13	6.77	7.20	6.98	5.19	4.02	5.16	6.02
12.	4.84	4.30	10.8	12.4	5.94	6.51	6.15	6.87	5.00	3.99	17.5	5.35
13.	4.94	4.33	9.04	12.8	5.85	6.28	5.69	6.68	4.85	3.96	13.1	5.04
14.	4.83	4.29	8.24	14.4	8.23	6.09	5.42	6.90	4.74	3.94	10.2	4.84
15.	4.77	4.42	7.69	13.2	7.22	5.95	5.44	6.18	4.68	3.89	9.68	4.70
16.	4.56	6.33	7.19	13.1	6.43	5.78	5.08	5.64	4.73	3.85	7.45	4.57
17.	4.53	15.1	6.89	12.8	8.04	5.64	4.96	5.43	4.69	3.82	6.47	4.81
18.	5.57	12.3	6.77	12.9	6.75	5.60	4.87	5.19	4.62	3.80	5.90	4.99
19.	6.19	10.6	6.70	10.7	8.26	5.47	4.76	5.07	24.6	3.81	5.54	4.73
20.	5.58	9.33	7.05	9.31	7.29	6.15	4.71	4.90	10.1	3.83	5.66	4.53
21.	7.02	9.05	7.87	8.52	6.49	5.72	4.66	4.93	7.17	3.79	5.57	4.45
22.	7.16	9.07	10.1	8.04	6.14	7.87	4.61	4.99	6.18	3.79	8.23	4.39
23.	5.90	8.06	11.7	7.70	5.85	8.47	4.58	5.00	5.68	3.77	8.14	4.24
24.	5.13	7.21	10.5	7.34	5.79	6.19	4.55	5.12	5.36	3.82	6.31	4.25
25.	5.00	6.81	16.4	7.03	5.65	5.69	4.50	7.55	5.14	3.79	5.73	4.16
26.	5.00	6.44	44.5	7.39	8.00	5.43	4.48	5.43	5.02	3.73	5.38	4.11
27.	4.61	6.18	43.3	13.0	14.8	6.25	4.42	5.10	4.95	3.74	5.24	4.04
28.	4.55	5.81	43.7	13.6	20.7	6.25	4.41	5.43	4.88	3.78	5.10	3.93
29.	4.45		72.5	19.4	15.8	9.22	6.74	5.82	4.78	4.64	4.94	4.37
30.	4.31		33.5	14.5	12.7	7.92	5.22	9.79	4.73	4.69	4.85	4.31
31.	4.33		48.4		13.1		4.74	10.6		4.02		4.57
	Extremwerte in m³/s											
am	27.	10.	08.	26.	12.	17.	27.	20.	18.	28.	01.	22.
NQ	3.77	3.62	4.81	6.49	5.19	4.31	3.87	4.02	4.00	3.40	3.66	3.44
HQ	8.49	17.6	96.1	41.5	42.7	40.9	53.6	87.0	63.7	8.75	24.8	7.70
am	18.	17.	29.	01.	28.	01.	09.	07.	19.	04.	12.	05.
	Monatsmittel in m³/s(MQ),l/s.km²(Mq) bzw.Monatssummen in mm (h_A)											
MQ	5.45	6.31	16.7	13.9	8.40	8.64	6.13	9.10	6.36	4.18	6.68	4.78
Mq	16.4	19.0	50.3	41.9	25.3	26.0	18.5	27.4	19.2	12.6	20.1	14.4
h_A	44	46	135	109	68	68	49	73	50	34	52	37

Reihe: 2001-2005	Mittlere Monatsmittel in m³/s (MQ),l/s.km²(Mq) bzw. -summen in mm (h_A)											
MQ	7.89	8.18	10.0	6.61	4.98	5.69	5.11	7.23	5.88	5.52	6.23	6.63
Mq	23.8	24.7	30.1	19.9	15.0	17.2	15.4	21.8	17.7	16.6	18.8	20.0
h_A	64	60	81	52	40	44	41	58	46	45	49	52
Reihe: 1961-2006	Mittlere Monatsmittel mit Extremwerten in m³/s											
NQ	1.79	2.42	1.71	1.76	2.05	1.44	1.11	0.96	0.91	1.34	1.71	2.01
NQ_T	1.86	2.44	1.97	2.19	2.72	2.47	2.30	2.08	1.75	1.75	2.44	2.30
MNQ_T	4.22	4.22	4.62	4.83	4.11	3.75	3.42	3.40	3.38	3.40	3.73	4.06
NMQ	2.81	3.49	3.23	3.68	3.54	3.03	2.83	2.50	2.82	3.21	2.97	2.56
MQ	7.27	7.91	9.33	7.92	6.32	6.54	6.14	6.34	5.29	5.25	6.10	7.76
HMQ	17.4	20.6	24.5	17.4	14.4	14.8	16.3	17.0	11.9	11.3	15.5	26.7
MHQ	34.4	36.5	40.4	28.1	23.4	35.8	35.6	45.7	26.0	20.9	28.4	42.9
HQ	158	145	126	151	76.8	86.1	149	252	116	116	125	185

Jahreswerte in m³/s (Q),l/s.km²(Mq), mm (h_J)									
	Berichtsjahr			Reihe: 2001 - 2005			Reihe: 1961 - 2006		
NQ	3.40	28.10.		0.96	26.08.2003		0.91	30.09.1997	
NQ_T	3.73	26.10.					1.75	19.09.1963	
$MJNQ_T$							2.94		
NJMQ							4.78		2003
MQ,Mq,h_A	8.06	24.3	766	6.67	20.1	634	6.98	21.0	664
HJMQ							9.90		1966
MJHQ							101		
HQ	96.1	29.03.		252	12.08.2002		252	12.08.2002	
NNQ seit 1961:	0.91	30.09.1997		HHQ seit 1961:	252	12.08.2002			

Berichtsjahr(J)	Überschreitungsdauer der Abflüsse in Tagen					Reihe(R): 2001-2005					
m³/s	Tage(J)	Tage(R)	m³/s	Tage(J)	Tage(R)	m³/s	Tage(J)	Tage(R)	m³/s	Tage(J)	Tage(R)
10000			500			20.0	16	10.2	1.00		
8000			350			16.0	22	15.8	0.80		
6000			250			12.0	50	29.0	0.60		
4000			180			9.00	78	55.4	0.40		
3000			140			7.00	121	93.6	0.30		
2000			100		0.2	5.00	249	184.0	0.20		
1600			80.0		0.2	3.50	365	302.8	0.10		
1200			60.0	1	0.6	2.50		363.6	0.06		
900			40.0	6	2.4	1.80		365.2	0.03		
700			30.0	8	5.0	1.40			0.00		

Extremwerte beeinflusst
Im Jän nach ergänzten Wasserständen ermittelt

Nr. 324 St. Georgen im Attergau
Dürre Ager

Mst.Nr. 205401 Art: Schreibpegel Einzugsgebiet: 51.4 km²

Monat	I	II	III	IV	V	VI	VII	VIII	IX	X	XI	XII
Tag	Tägliche Abflüsse 2006 in m³/s											
1.	1.74	0.22	0.45	8.89	2.44	7.58	0.84	0.95	1.25	0.32	0.30	0.33
2.	1.38	0.21	0.36	8.14	1.66	4.37	0.60	0.46	0.84	0.34	0.48	0.31
3.	0.76	0.20	0.34	7.21	1.21	3.02	0.49	2.16	0.65	0.32	0.48	0.30
4.	0.66	0.19	0.35	6.24	1.03	3.77	0.45	3.43	0.56	1.13	0.53	0.32
5.	0.54	0.19	0.29	4.55	0.92	3.43	0.41	1.83	0.51	0.54	1.90	0.87
6.	0.52	0.19	0.27	3.56	0.82	2.92	0.54	6.68	0.47	0.42	2.38	0.52
7.	0.44	0.20	0.29	2.95	0.74	2.23	1.30	12.8	0.44	0.35	1.32	0.42
8.	0.38	0.24	0.28	2.66	0.73	1.72	1.42	3.72	2.68	0.33	1.02	0.37
9.	0.35	0.24	3.90	3.19	0.73	1.37	2.92	2.13	0.92	0.30	1.09	0.36
10.	0.26	0.31	5.07	3.81	0.64	1.16	2.42	1.43	0.62	0.28	0.96	0.97
11.	0.32	0.19	2.64	3.93	0.57	0.99	0.89	1.09	0.51	0.27	0.67	0.69
12.	0.32	0.19	1.57	2.84	0.54	0.86	0.62	1.16	0.46	0.26	5.82	0.50
13.	0.38	0.18	1.11	3.00	0.49	0.77	0.51	1.25	0.42	0.25	4.09	0.42
14.	0.26	0.28	0.77	4.52	1.22	0.69	0.54	1.78	0.39	0.24	2.64	0.38
15.	0.27	0.20	0.75	4.42	0.81	0.63	0.49	1.08	0.38	0.23	2.19	0.35
16.	0.25	0.93	0.70	4.66	0.59	0.58	0.42	0.81	0.38	0.23	1.28	0.32
17.	0.28	3.78	0.56	4.62	1.41	0.55	0.39	0.68	0.36	0.23	0.88	0.39
18.	0.80	2.19	0.54	4.56	0.72	0.52	0.36	0.59	0.38	0.22	0.66	0.39
19.	0.67	1.63	0.50	3.07	1.45	0.48	0.34	0.53	4.97	0.22	0.54	0.35
20.	0.46	1.58	0.59	2.61	1.14	0.72	0.33	0.49	1.85	0.22	0.62	0.29
21.	1.05	1.69	0.73	2.21	0.72	0.49	0.31	0.47	0.97	0.21	0.54	0.27
22.	0.84	1.69	1.42	2.00	0.55	1.05	0.30	1.70	0.69	0.21	1.83	0.25
23.	0.66	1.09	1.95	1.83	0.43	1.29	0.29	0.91	0.57	0.20	1.79	0.22
24.	0.56	0.87	1.43	1.54	0.40	0.61	0.28	0.93	0.49	0.21	1.04	0.22
25.	0.47	0.78	2.92	1.28	0.37	0.50	0.28	1.95	0.44	0.24	0.74	0.20
26.	0.39	0.73	9.38	1.32	1.46	0.44	0.27	0.79	0.41	0.21	0.57	0.18
27.	0.36	0.54	11.2	2.25	4.28	0.51	0.27	0.65	0.39	0.19	0.49	0.16
28.	0.26	0.54	11.1	3.20	5.89	0.47	0.26	0.68	0.37	0.21	0.44	0.17
29.	0.25		15.8	4.88	3.97	2.45	1.38	0.85	0.35	0.74	0.40	0.21
30.	0.25		7.98	3.63	3.40	1.50	0.41	1.93	0.33	0.74	0.36	0.19
31.	0.24		12.2		3.39		0.42	2.43		0.31		0.22
	Extremwerte in m³/s											
am	14.	12.	08.	26.	25.	27.	29.	03.	30.	26.	01.	27.
NQ	0.15	0.12	0.23	0.99	0.34	0.40	0.26	0.33	0.32	0.19	0.28	0.13
HQ	1.93	4.87	23.5	11.2	14.3	9.11	18.3	21.6	12.1	2.25	8.86	1.18
am	01.	17.	29.	01.	28.	29.	09.	07.	19.	29.	12.	05.
	Monatsmittel in m³/s(MQ),l/s.km²(Mq) bzw.Monatssummen in mm (h_A)											
MQ	0.53	0.76	3.14	3.79	1.44	1.59	0.67	1.88	0.80	0.33	1.27	0.36
Mq	10.3	14.8	61.1	73.7	28.1	30.9	13.0	36.6	15.6	6.39	24.7	6.98
h_A	28	36	164	191	75	80	35	98	40	17	64	18

Reihe: 2001-2005	Mittlere Monatsmittel in m³/s (MQ),l/s.km²(Mq) bzw. -summen in mm (h_A)											
MQ	1.38	1.34	2.02	1.07	0.65	0.82	0.65	1.15	0.99	0.79	1.04	1.00
Mq	26.9	26.0	39.3	20.7	12.7	16.0	12.7	22.3	19.2	15.4	20.1	19.5
h_A	72	63	105	54	34	42	34	60	50	41	52	51
Reihe: 1976-2006	Mittlere Monatsmittel mit Extremwerten in m³/s											
NQ	0.05	0.06	0.09	0.12	.046	.022	.040	.048	.038	.036	0.07	0.09
NQ_T	0.06	0.06	0.10	0.12	0.05	.048	0.06	0.06	.040	.037	0.08	0.09
MNQ_T	0.27	0.33	0.47	0.52	0.25	0.19	0.18	0.20	0.21	0.21	0.25	0.29
NMQ	0.21	0.16	0.57	0.32	0.15	0.09	0.15	0.09	0.14	0.18	0.18	0.33
MQ	1.17	1.33	1.97	1.61	0.87	0.91	0.92	0.98	0.83	0.69	0.98	1.30
HMQ	2.97	3.72	3.54	3.79	2.18	2.41	3.22	3.76	2.34	2.03	2.72	3.95
MHQ	9.17	8.41	12.8	7.58	7.49	9.43	12.6	14.0	8.13	5.79	6.76	10.5
HQ	28.4	24.1	42.5	29.6	29.7	22.7	54.7	62.2	24.4	31.2	25.6	41.2

Jahreswerte in m³/s (Q),l/s.km²(Mq), mm (h_J)									
	Berichtsjahr			Reihe: 2001 - 2005			Reihe: 1976 - 2006		
NQ	0.12	12.02.		.036	01.10.2003		.022	11.06.1998	
NQ_T	0.16	27.12.					.037	01.10.2003	
$MJNQ_T$							0.10		
NJMQ							0.59		2003
MQ,Mq,h_A	1.38	26.8	846	1.07	20.9	658	1.13	22.0	693
HJMQ							1.58		1981
MJHQ							28.6		
HQ	23.5	29.03.		62.2	12.08.2002		62.2	12.08.2002	
NNQ seit 1976:	.022	11.06.1998		HHQ seit 1976:	62.2	12.08.2002			

Berichtsjahr(J)	Überschreitungsdauer der Abflüsse in Tagen					Reihe(R): 2001-2005					
m³/s	Tage(J)	Tage(R)	m³/s	Tage(J)	Tage(R)	m³/s	Tage(J)	Tage(R)	m³/s	Tage(J)	Tage(R)
10000			500			20.0		0.2	1.00	123	104.2
8000			350			16.0		0.2	0.80	146	124.4
6000			250			12.0	3	1.4	0.60	183	157.2
4000			180			9.00	6	3.6	0.40	253	205.8
3000			140			7.00	11	6.6	0.30	301	243.4
2000			100			5.00	16	11.4	0.20	354	296.0
1600			80.0			3.50	36	23.2	0.10	365	347.8
1200			60.0			2.50	55	39.2	0.06		362.4
900			40.0			1.80	76	57.2	0.03		365.2
700			30.0			1.40	96	74.8	0.00		

Im Jän,Feb durch Eis beeinflusst
Im Jän,Feb,Mrz,Mai nach ergänzten Wasserständen ermittelt

Nr. 325 Timelkam (Fußgängersteg)
Dürre Ager

Mst.Nr. 206383 Art: Schreibpegel Einzugsgebiet: 103.5 km²

Monat	I	II	III	IV	V	VI	VII	VIII	IX	X	XI	XII
Tag	Tägliche Abflüsse 2006 in m³/s											
1.	1.75	0.73	0.90	11.3	3.60	9.97	1.27	0.96	1.31	0.35	0.25	0.55
2.	1.74	0.70	0.79	10.0	2.57	6.34	0.94	0.65	0.89	0.35	0.36	0.49
3.	1.19	0.67	0.78	9.02	2.03	3.99	0.81	1.75	0.72	0.35	0.41	0.49
4.	1.09	0.64	0.81	7.80	1.77	4.79	0.68	4.25	0.62	1.33	0.41	0.49
5.	0.98	0.61	0.69	5.70	1.50	4.66	0.61	2.55	0.55	0.67	1.27	0.95
6.	0.96	0.58	0.61	4.50	1.28	3.97	0.62	6.54	0.49	0.55	2.30	0.80
7.	0.90	0.57	0.61	3.69	1.19	3.06	1.32	16.0	0.49	0.45	1.19	0.61
8.	0.83	0.70	0.56	3.14	1.11	2.45	2.21	4.88	3.01	0.40	0.87	0.59
9.	0.79	0.70	5.32	3.51	1.08	1.97	2.94	2.51	1.12	0.38	0.80	0.54
10.	0.68	0.59	7.86	4.17	0.95	1.71	3.82	1.72	0.76	0.35	0.92	0.99
11.	0.63	0.56	4.17	4.65	0.96	1.50	1.30	1.32	0.62	0.33	0.59	0.97
12.	0.62	0.57	2.52	3.42	0.87	1.33	0.91	1.24	0.53	0.32	6.02	0.74
13.	0.68	0.57	2.00	3.41	0.84	1.19	0.76	1.21	0.50	0.29	5.20	0.64
14.	0.70	0.58	1.65	4.96	1.53	1.08	0.67	2.13	0.45	0.27	3.06	0.57
15.	0.68	0.59	1.47	5.06	1.34	1.01	0.72	1.25	0.44	0.27	2.88	0.53
16.	0.66	0.83	1.32	5.22	0.98	0.95	0.58	0.96	0.44	0.27	1.74	0.50
17.	0.64	4.08	1.22	5.17	1.87	0.90	0.55	0.82	0.43	0.26	1.22	0.52
18.	1.12	2.95	1.15	5.27	1.19	0.87	0.48	0.73	0.38	0.26	0.98	0.58
19.	1.23	2.25	1.05	3.50	1.80	0.82	0.48	0.67	6.33	0.25	0.83	0.53
20.	1.18	2.07	1.05	3.05	1.54	1.04	0.43	0.61	2.51	0.23	0.82	0.47
21.	1.47	2.29	1.24	2.73	1.15	0.81	0.40	0.58	1.22	0.22	0.82	0.41
22.	1.42	2.32	2.02	2.46	0.96	0.88	0.37	1.49	0.87	0.21	1.80	0.41
23.	1.08	1.80	2.79	2.19	0.81	1.90	0.37	1.03	0.70	0.20	2.45	0.39
24.	1.05	1.52	2.28	1.92	0.75	0.93	0.36	0.70	0.59	0.20	1.41	0.38
25.	1.10	1.28	3.96	1.74	0.74	0.77	0.35	2.09	0.52	0.20	1.06	0.37
26.	1.01	1.11	12.3	2.02	1.55	0.71	0.33	0.86	0.45	0.20	0.86	0.34
27.	0.96	0.98	14.6	3.49	5.52	0.68	0.31	0.67	0.45	0.21	0.76	0.32
28.	0.91	0.84	14.3	4.59	7.01	0.77	0.29	0.72	0.42	0.19	0.69	0.34
29.	0.86		21.0	7.62	5.56	3.42	1.64	0.81	0.39	0.35	0.63	0.37
30.	0.81		10.7	5.20	4.20	1.98	0.63	1.50	0.38	0.73	0.58	0.36
31.	0.77		15.0		4.11		0.40	2.63		0.32		0.35
	Extremwerte in m³/s											
am	13.	28.	08.	26.	25.	26.	28.	01.	30.	22.	01.	28.
NQ	0.38	0.51	0.53	1.51	0.72	0.59	0.28	0.37	0.37	0.13	0.25	0.27
HQ	2.39	5.68	27.9	14.3	16.6	13.0	17.1	23.7	14.9	1.84	9.74	1.24
am	01.	17.	29.	01.	28.	01.	09.	07.	19.	04.	12.	05.
	Monatsmittel in m³/s(MQ),l/s.km²(Mq) bzw.Monatssummen in mm (h_A)											
MQ	0.98	1.20	4.41	4.68	2.01	2.22	0.89	2.12	0.95	0.35	1.44	0.54
Mq	9.50	11.6	42.6	45.2	19.4	21.4	8.59	20.5	9.21	3.41	13.9	5.17
h_A	25	28	114	117	52	55	23	55	24	9	36	13

Reihe: 2001-2005	Mittlere Monatsmittel in m³/s (MQ),l/s.km²(Mq) bzw. -summen in mm (h_A)											
MQ	1.94	1.79	2.57	1.49	0.87	1.11	0.84	1.41	1.18	0.94	1.31	1.39
Mq	18.7	17.3	24.8	14.4	8.39	10.7	8.11	13.6	11.4	9.07	12.7	13.5
h_A	50	42	66	37	22	28	22	37	30	24	33	35
Reihe: 1981-2006	Mittlere Monatsmittel mit Extremwerten in m³/s											
NQ	0.11	0.11	0.13	0.11	0.09	.000	.000	.000	.000	.000	.000	.000
NQ_T	0.16	0.13	0.26	0.16	0.13	.008	.000	.000	.000	.000	.000	.021
MNQ_T	0.50	0.56	0.68	0.71	0.39	0.30	0.21	0.22	0.24	0.24	0.34	0.43
NMQ	0.33	0.24	0.78	0.36	0.36	0.12	0.09	.005	0.06	0.08	0.18	0.31
MQ	1.73	1.76	2.67	1.97	1.09	1.16	1.12	1.16	1.01	0.80	1.17	1.77
HMQ	3.89	4.26	5.68	4.88	3.09	3.55	3.73	4.62	3.18	2.53	3.52	5.18
MHQ	12.9	12.0	16.9	9.30	8.28	11.2	13.2	15.6	9.70	6.62	7.51	14.0
HQ	36.1	34.8	43.6	35.2	20.6	27.1	46.3	68.8	29.4	36.4	29.4	48.8

Jahreswerte in m³/s (Q),l/s.km²(Mq), mm (h_A)									
	Berichtsjahr			Reihe: 2001 - 2005			Reihe: 1981 - 2006		
NQ	0.13	22.10.		.000	26.07.2002		.000	06.07.1981	
NQ_T	0.19	28.10.					.000	25.09.1994	
$MJNQ_T$							0.10		
NJMQ							0.71		2003
MQ,Mq,h_A	1.82	17.5	553	1.40	13.5	427	1.45	14.0	442
HJMQ							1.95		1995
MJHQ							33.9		
HQ	27.9	29.03.		68.8	12.08.2002		68.8	12.08.2002	
NNQ seit 1979:	.000	03.07.2003		HHQ seit 1979:	68.8	12.08.2002			

Berichtsjahr(J)	Überschreitungsdauer der Abflüsse in Tagen					Reihe(R): 2001-2005					
m³/s	Tage(J)	Tage(R)	m³/s	Tage(J)	Tage(R)	m³/s	Tage(J)	Tage(R)	m³/s	Tage(J)	Tage(R)
10000			500			20.0	1	0.2	1.00	162	142.0
8000			350			16.0	2	1.4	0.80	211	178.6
6000			250			12.0	6	3.0	0.60	266	224.4
4000			180			9.00	11	6.4	0.40	319	269.6
3000			140			7.00	15	9.6	0.30	347	297.0
2000			100			5.00	29	16.0	0.20	364	322.4
1600			80.0			3.50	50	30.6	0.10	365	339.6
1200			60.0			2.50	70	48.2	0.06		342.2
900			40.0			1.80	95	71.2	0.03		345.6
700			30.0		0.2	1.40	117	98.2	0.00		365.2

Abfluss durch Versickerungen beeinflusst
Im Jän,Feb,Dez nach ergänzten Wasserständen ermittelt
Im Jän,Feb,Mrz,Dez durch Eis beeinflusst

Nr. 326 Vöcklabruck
Vöckla

Mst.Nr. 205419 Art: Schreibpegel Einzugsgebiet: 447.1 km²

Monat	I	II	III	IV	V	VI	VII	VIII	IX	X	XI	XII
Tag	Tägliche Abflüsse 2006 in m³/s											
1.	8.75	4.93	6.69	50.8	20.0	41.0	7.12	5.80	8.51	4.97	5.33	5.88
2.	9.18	4.77	6.14	42.1	15.1	24.8	6.56	5.61	7.00	5.04	5.41	5.93
3.	7.38	4.64	5.84	38.8	12.5	14.7	6.09	8.03	6.29	4.91	5.50	5.65
4.	6.78	4.68	5.43	34.7	11.2	17.4	6.04	15.0	5.67	8.69	5.23	5.72
5.	6.37	4.65	5.37	25.5	10.2	17.0	5.68	11.2	5.52	6.28	8.89	7.95
6.	6.24	4.59	5.65	21.9	9.50	14.9	5.58	36.9	5.30	5.84	13.2	7.09
7.	6.09	4.81	5.59	18.6	8.97	12.4	14.0	84.2	5.22	5.53	8.32	6.39
8.	5.97	5.39	5.30	16.5	7.81	10.2	12.7	21.5	17.7	5.30	7.15	6.28
9.	5.83	5.32	18.4	16.7	7.70	8.17	14.2	12.4	8.08	5.21	7.19	6.13
10.	5.56	5.10	38.1	17.8	7.35	7.09	22.7	10.7	6.62	5.10	7.63	8.96
11.	5.42	5.07	20.0	19.8	6.77	6.58	8.04	9.77	6.01	4.93	6.53	8.22
12.	5.36	4.96	14.4	17.1	6.42	6.22	6.69	9.96	5.66	4.74	26.5	6.97
13.	5.57	5.00	13.0	17.5	6.12	5.78	6.31	10.5	5.46	4.62	21.0	6.77
14.	5.38	4.88	11.5	20.1	9.67	5.84	6.11	11.2	5.30	4.72	13.7	5.74
15.	5.21	5.07	11.3	19.5	8.47	5.74	6.16	9.72	5.01	4.67	13.7	5.62
16.	4.92	7.36	10.5	19.1	6.81	5.34	5.70	8.60	5.30	4.49	9.97	5.46
17.	4.83	16.8	9.78	18.9	8.93	5.05	5.51	8.47	5.37	4.60	8.63	5.91
18.	6.09	14.5	9.40	19.1	7.64	5.37	5.51	8.46	5.14	4.51	7.72	5.93
19.	7.30	12.1	9.36	15.7	10.3	5.23	5.34	8.37	34.6	4.30	7.14	5.54
20.	6.29	11.7	11.3	13.3	9.04	5.71	5.09	8.22	14.0	4.33	7.31	5.25
21.	7.18	11.9	12.3	12.0	7.30	5.15	4.96	8.15	8.61	4.43	7.15	5.17
22.	7.69	12.9	15.6	11.0	6.71	7.53	4.92	9.13	7.02	4.44	10.7	5.15
23.	6.33	13.3	19.1	10.6	6.40	8.31	4.92	8.36	6.24	4.55	12.5	4.77
24.	5.02	12.9	17.5	9.93	6.37	5.65	4.88	7.53	5.72	4.56	9.25	4.83
25.	4.92	12.2	24.0	9.88	6.14	5.08	4.89	9.49	5.59	4.58	7.95	4.77
26.	5.12	11.4	58.2	11.4	9.27	4.86	4.87	6.44	5.40	4.35	7.17	4.62
27.	4.68	10.5	67.6	24.4	21.1	5.31	4.82	5.71	5.31	4.30	6.57	4.60
28.	4.54	8.09	64.4	24.9	27.7	6.94	4.82	6.31	5.24	4.38	6.38	4.52
29.	4.38		95.2	35.7	22.8	12.2	7.77	6.87	5.02	5.45	6.11	4.80
30.	4.67		52.9	26.7	16.7	9.34	5.81	11.4	4.86	6.36	5.88	5.05
31.	5.04		69.3		16.8		5.22	13.9		5.26		5.00
	Extremwerte in m³/s											
am	27.	15.	05.	26.	13.	17.	26.	29.	15.	28.	02.	22.
NQ	3.97	3.97	4.86	9.07	6.02	4.32	4.17	4.93	4.07	3.93	4.66	4.37
HQ	11.0	20.6	119	66.2	61.2	57.8	72.0	121	89.4	10.8	40.6	10.5
am	18.	17.	29.	01.	28.	01.	09.	07.	19.	04.	12.	10.
	Monatsmittel in m³/s(MQ),l/s.km²(Mq) bzw.Monatssummen in mm (h_A)											
MQ	5.94	8.20	23.2	21.3	10.9	9.83	7.07	12.8	7.56	5.01	9.19	5.83
Mq	13.3	18.3	51.9	47.7	24.4	22.0	15.8	28.7	16.9	11.2	20.6	13.0
h_A	36	44	139	124	65	57	42	77	44	30	53	34

Reihe: 2001-2005	Mittlere Monatsmittel in m³/s (MQ),l/s.km²(Mq) bzw. -summen in mm (h_A)											
MQ	10.6	10.9	13.9	8.73	6.33	7.41	6.59	9.99	7.41	6.92	8.48	8.82
Mq	23.8	24.5	31.0	19.5	14.2	16.6	14.7	22.4	16.6	15.5	19.0	19.7
h_A	64	59	83	51	38	43	39	60	43	41	49	51
Reihe: 1976-2006	Mittlere Monatsmittel mit Extremwerten in m³/s											
NQ	1.93	2.35	2.69	1.73	1.74	1.65	1.07	0.87	0.39	0.87	1.43	2.16
NQ_T	2.44	2.90	3.44	3.07	3.01	2.53	2.34	1.99	2.12	2.11	2.28	2.82
MNQ_T	4.87	5.18	5.88	6.30	4.63	4.11	3.85	3.85	3.88	4.01	4.45	4.70
NMQ	3.81	3.80	4.75	3.73	4.24	3.44	3.32	2.48	2.72	3.53	3.60	4.08
MQ	9.68	10.5	13.3	10.8	7.57	7.81	7.54	8.08	6.95	6.32	7.86	10.1
HMQ	21.5	21.7	31.9	24.7	16.2	14.9	18.6	21.0	16.8	14.3	18.3	25.4
MHQ	53.9	58.8	71.4	42.8	35.9	48.6	51.7	67.9	44.1	31.3	38.4	63.9
HQ	180	179	152	189	127	104	202	320	166	169	154	205

Jahreswerte in m³/s (Q),l/s.km²(Mq), mm (h_A)									
	Berichtsjahr			Reihe: 2001 - 2005			Reihe: 1976 - 2006		
NQ	3.93	28.10.		1.68	17.08.2003		0.39	28.09.1992	
NQ_T	4.30	27.10.					1.99	21.08.1992	
$MJNQ_T$							3.14		
NJMQ							5.90		2003
MQ,Mq,h_A	10.6	23.7	746	8.83	19.7	623	8.87	19.8	625
HJMQ							11.4		2002
MJHQ							148		
HQ	121	07.08.		320	12.08.2002		320	12.08.2002	
NNQ seit 1976:	0.39	28.09.1992		HHQ seit 1976:	320	12.08.2002			

Berichtsjahr(J)	Überschreitungsdauer der Abflüsse in Tagen					Reihe(R): 2001-2005					
m³/s	Tage(J)	Tage(R)	m³/s	Tage(J)	Tage(R)	m³/s	Tage(J)	Tage(R)	m³/s	Tage(J)	Tage(R)
10000			500			20.0	33	20.6	1.00		
8000			350			16.0	53	29.8	0.80		
6000			250			12.0	83	52.0	0.60		
4000			180			9.00	122	95.8	0.40		
3000			140		0.2	7.00	175	153.0	0.30		
2000			100		0.2	5.00	312	253.2	0.20		
1600			80.0	2	1.6	3.50	365	338.2	0.10		
1200			60.0	5	3.4	2.50		365.2	0.06		
900			40.0	10	6.6	1.80			0.03		
700			30.0	16	10.0	1.40			0.00		

Im Mrz,Apr,Aug nach ergänzten Wasserständen ermittelt

Abflüsse

Nr. 327 Schalchham
Ager

Mst.Nr. 205427 Art: Schreibpegel Einzugsgebiet: 949.9 km²

Monat	I	II	III	IV	V	VI	VII	VIII	IX	X	XI	XII
Tag	Tägliche Abflüsse 2006 in m³/s											
1.	18.7	12.8	19.2	111	58.4	87.5	31.7	15.4	28.3	14.5	13.1	15.9
2.	24.0	12.6	17.2	104	52.7	70.9	25.9	17.2	24.4	14.9	13.3	14.7
3.	32.8	12.4	16.0	104	48.4	64.3	21.3	18.3	23.1	13.7	13.5	13.3
4.	31.6	12.5	17.3	100	43.5	68.8	19.2	38.7	21.2	22.6	13.2	13.6
5.	24.9	12.4	19.2	90.0	37.6	67.7	17.5	38.8	18.6	18.5	17.6	19.5
6.	21.2	12.5	20.2	85.3	32.7	64.5	17.0	59.6	16.5	17.0	21.8	16.8
7.	18.7	13.1	19.0	81.1	28.9	59.5	29.9	131	16.1	14.9	15.9	16.3
8.	17.3	16.3	17.4	75.4	26.3	55.2	34.2	70.5	37.3	13.9	14.4	15.5
9.	16.3	16.6	41.6	72.7	25.9	48.8	35.4	59.3	30.4	12.9	15.7	15.1
10.	15.0	19.4	72.4	72.6	26.4	41.1	47.3	55.0	25.8	12.8	20.6	20.3
11.	14.5	19.1	54.4	74.9	24.5	32.5	31.6	51.4	22.6	12.7	19.8	18.7
12.	14.0	16.0	45.5	70.4	22.1	27.3	25.5	48.0	20.4	12.7	49.7	18.4
13.	13.8	13.9	37.9	70.3	21.5	25.2	20.7	45.6	18.6	12.8	53.8	17.0
14.	13.5	12.8	33.3	72.0	26.8	24.1	18.4	44.4	16.7	12.7	48.4	15.1
15.	13.2	13.0	28.9	69.0	29.5	22.7	17.1	38.4	15.1	12.4	50.5	14.1
16.	12.8	17.1	25.5	67.8	27.6	20.2	15.0	29.6	14.6	12.5	42.4	13.9
17.	12.7	36.5	23.4	67.5	30.3	20.3	13.5	24.5	14.4	12.4	35.9	14.8
18.	15.5	34.7	21.6	65.5	28.1	19.1	12.6	21.3	17.2	12.3	31.2	14.8
19.	20.5	33.2	20.9	59.4	32.9	18.4	12.0	19.1	71.9	12.1	26.4	14.3
20.	19.5	30.5	20.6	56.8	34.5	23.4	11.8	18.2	56.4	12.5	25.0	14.0
21.	21.1	30.5	21.3	54.4	32.9	23.3	12.6	17.7	49.1	12.5	22.8	13.5
22.	22.5	29.8	26.4	50.3	28.8	25.1	11.7	18.5	44.8	12.5	28.1	12.8
23.	19.8	27.2	33.9	45.8	25.4	28.2	11.2	21.5	39.2	12.5	31.4	12.5
24.	17.0	24.1	31.4	41.1	22.2	24.8	11.7	21.2	30.4	12.8	26.7	12.5
25.	15.7	22.4	39.5	37.5	20.3	21.9	12.6	31.2	24.7	12.3	24.2	12.5
26.	14.8	22.2	89.5	35.6	23.8	19.8	13.3	24.6	22.2	12.3	22.0	12.6
27.	13.7	21.7	112	45.8	44.9	18.6	12.2	21.2	19.2	12.6	20.9	12.7
28.	13.1	19.2	117	51.8	62.1	18.7	12.3	20.7	17.8	12.9	18.9	12.2
29.	12.9		172	72.1	62.8	35.6	16.6	21.5	16.2	13.8	17.8	12.8
30.	13.1		110	66.6	57.8	38.0	14.1	26.5	15.4	13.9	16.3	12.6
31.	12.9		132		58.6		12.9	34.8		12.6		12.9
	Extremwerte in m³/s											
am	11.	05.	03.	26.	25.	19.	25.	03.	30.	10.	04.	27.
NQ	11.3	10.8	14.3	28.6	19.4	16.3	9.52	12.0	12.8	9.64	12.0	9.79
HQ	37.6	45.9	200	134	102	107	96.5	173	127	30.5	64.4	22.1
am	03.	17.	29.	01.	28.	01.	09.	07.	19.	04.	12.	10.
	Monatsmittel in m³/s(MQ),l/s.km²(Mq) bzw.Monatssummen in mm (h_A)											
MQ	17.6	20.2	47.0	69.0	35.4	37.2	19.3	35.6	26.3	13.6	25.7	14.7
Mq	18.6	21.2	49.4	72.7	37.3	39.1	20.3	37.5	27.7	14.3	27.1	15.5
h_A	50	51	132	188	100	101	54	100	72	38	70	40

Reihe: 2001-2005	Mittlere Monatsmittel in m³/s (MQ),l/s.km²(Mq) bzw. -summen in mm (h_A)											
MQ	28.1	28.4	37.8	29.1	22.5	25.5	22.1	31.1	25.4	21.6	22.7	22.3
Mq	29.6	29.9	39.8	30.6	23.7	26.8	23.3	32.8	26.8	22.8	23.9	23.5
h_A	79	72	107	79	64	70	62	88	69	61	62	61
Reihe: 1951-2006	Mittlere Monatsmittel mit Extremwerten in m³/s											
NQ	6.40	8.24	9.06	9.03	9.81	8.93	8.49	8.11	7.31	5.56	6.05	6.20
NQ_T	6.40	8.24	9.06	9.34	11.7	10.3	9.90	8.11	8.42	5.56	6.12	6.20
MNQ_T	14.3	15.8	17.7	23.0	19.0	17.2	16.4	15.7	13.7	12.5	12.9	14.3
NMQ	10.3	9.73	9.98	12.2	17.0	12.7	12.2	11.4	9.34	7.27	8.01	7.01
MQ	24.9	26.6	33.5	35.0	29.7	29.1	30.3	28.1	21.5	19.0	20.3	25.8
HMQ	53.3	58.8	67.5	72.4	71.3	61.3	74.4	65.2	49.2	41.1	47.9	92.4
MHQ	70.3	73.4	87.6	68.6	61.1	79.2	87.5	90.5	52.8	44.6	47.9	78.3
HQ	250	270	267	254	163	258	420	520	204	214	198	360

Jahreswerte in m³/s (Q),l/s.km²(Mq), mm (h_J)

	Berichtsjahr			Reihe: 2001 - 2005			Reihe: 1951 - 2006		
NQ	9.52	25.07.		9.02	18.09.2003		5.56	31.10.1951	
NQ_T	11.2	23.07.					5.56	31.10.1951	
$MJNQ_T$							10.4		
NJMQ							17.3		1953
MQ,Mq,h_A	30.1	31.7	1000	26.4	27.8	876	27.0	28.4	896
HJMQ							36.8		1966
MJHQ							187		
HQ	200	29.03.		401	12.08.2002		520	13.08.1959	

NNQ seit 1951: 5.56 31.10.1951 **HHQ seit** 1951: 520 13.08.1959

Berichtsjahr(J) Überschreitungsdauer der Abflüsse in Tagen Reihe(R): 2001-2005

m³/s	Tage(J)	Tage(R)	m³/s	Tage(J)	Tage(R)	m³/s	Tage(J)	Tage(R)	m³/s	Tage(J)	Tage(R)
10000			**500**			**20.0**	200	178.0	**1.00**		
8000			**350**			**16.0**	260	242.2	**0.80**		
6000			**250**			**12.0**	361	343.0	**0.60**		
4000			**180**		0.2	**9.00**	365	365.2	**0.40**		
3000			**140**	1	1.0	**7.00**			**0.30**		
2000			**100**	10	4.0	**5.00**			**0.20**		
1600			**80.0**	15	7.2	**3.50**			**0.10**		
1200			**60.0**	38	22.8	**2.50**			**0.06**		
900			**40.0**	76	60.2	**1.80**			**0.03**		
700			**30.0**	115	94.4	**1.40**			**0.00**		

durch Seeschleuse beeinflusst
Im Okt,Nov,Dez nach ergänzten Wasserständen ermittelt

Nr. 328 Aurachkirchen
Aurach

Mst.Nr. 205435 Art: Schreibpegel Einzugsgebiet: 81.0 km²

Monat	I	II	III	IV	V	VI	VII	VIII	IX	X	XI	XII
Tag	Tägliche Abflüsse 2006 in m³/s											
1.	2.62	0.96	1.03	13.3	3.97	11.0	1.90	0.80	1.84	0.76	0.55	0.66
2.	2.49	0.94	0.97	12.8	2.77	6.32	1.32	0.88	1.25	0.77	0.80	0.64
3.	2.12	0.92	0.87	10.9	2.21	12.8	1.10	0.79	1.07	0.75	0.87	0.62
4.	1.72	0.91	0.92	8.91	1.78	11.7	0.95	3.65	0.96	2.28	0.83	0.62
5.	1.51	0.89	0.86	5.91	1.57	7.65	0.85	2.86	0.84	1.21	1.94	0.90
6.	1.35	0.91	0.83	4.71	1.48	6.22	0.80	7.45	0.77	1.03	2.58	0.73
7.	1.21	0.94	0.83	3.79	1.32	4.50	2.00	39.6	0.75	0.96	1.26	0.67
8.	1.16	1.27	0.88	3.49	1.17	3.36	4.18	16.0	6.34	0.95	0.91	0.64
9.	1.12	0.97	8.88	4.00	1.26	2.54	1.50	3.92	1.71	0.76	0.94	0.67
10.	1.13	0.81	10.3	4.74	1.21	2.12	3.47	2.21	1.18	0.69	1.03	2.73
11.	1.03	0.78	4.95	4.70	1.08	1.84	1.56	1.73	0.97	0.73	0.80	1.71
12.	0.87	0.76	3.04	3.48	0.95	1.54	1.02	1.77	0.89	0.65	6.59	1.07
13.	0.82	0.73	2.31	3.83	0.89	1.43	0.95	1.90	0.83	0.57	4.83	0.87
14.	0.74	0.73	1.96	4.97	1.60	1.21	0.92	2.58	0.78	0.56	3.83	0.80
15.	0.74	0.93	1.75	4.93	1.18	1.16	0.83	1.56	0.77	0.53	3.31	0.72
16.	0.72	4.56	1.52	5.09	0.89	1.06	0.81	1.18	0.72	0.56	1.75	0.74
17.	0.66	5.78	1.40	4.93	1.64	1.01	0.74	1.04	0.64	0.52	1.27	0.79
18.	0.78	3.12	1.29	5.08	1.13	0.93	0.75	0.94	0.67	0.53	0.99	0.83
19.	0.92	2.71	1.14	3.51	2.50	0.84	0.71	0.86	15.5	0.51	0.81	0.82
20.	0.79	2.66	1.37	2.97	1.71	2.28	0.67	0.87	4.98	0.52	1.55	0.74
21.	1.42	3.19	1.96	2.49	1.27	1.01	0.68	0.85	2.27	0.48	1.29	0.65
22.	1.54	3.11	3.33	2.37	1.01	1.61	0.50	2.39	1.61	0.48	3.27	0.62
23.	1.20	2.15	4.06	2.14	0.84	1.78	0.58	1.49	1.28	0.48	3.05	0.60
24.	1.10	1.77	2.79	1.86	0.84	1.03	0.59	1.15	1.15	0.53	1.73	0.60
25.	1.07	1.63	5.55	1.69	0.80	0.87	0.55	3.15	0.99	0.72	1.33	0.59
26.	1.05	1.47	17.2	2.27	1.86	0.88	0.56	1.31	0.95	0.53	1.02	0.50
27.	1.04	1.11	22.7	3.36	4.17	0.87	0.54	1.01	0.88	0.47	0.97	0.48
28.	1.02	1.39	21.1	5.99	6.91	0.91	0.53	0.99	0.85	0.45	0.87	0.45
29.	1.01		24.7	10.8	4.58	5.38	0.90	1.08	0.79	0.64	0.88	0.67
30.	0.99		12.5	6.46	4.92	3.45	0.98	3.79	0.78	0.70	0.68	0.52
31.	0.97		18.1		5.15		0.62	3.93		0.55		0.52
	Extremwerte in m³/s											
am	18.	14.	08.	26.	12.	18.	22.	03.	18.	28.	01.	28.
NQ	0.62	0.71	0.75	1.45	0.54	0.49	0.35	0.56	0.30	0.33	0.47	0.37
HQ	3.03	8.76	31.9	16.4	20.2	25.3	14.5	58.3	31.4	4.56	9.69	3.63
am	01.	16.	29.	01.	28.	29.	08.	07.	19.	04.	12.	10.
	Monatsmittel in m³/s(MQ),l/s.km²(Mq) bzw.Monatssummen in mm (h_A)											
MQ	1.19	1.72	5.84	5.18	2.09	3.31	1.10	3.67	1.84	0.71	1.75	0.78
Mq	14.7	21.2	72.1	64.0	25.7	40.9	13.6	45.3	22.7	8.72	21.6	9.62
h_A	39	51	193	166	69	106	36	121	59	23	56	25

Reihe: 2001-2005	Mittlere Monatsmittel in m³/s (MQ),l/s.km²(Mq) bzw. -summen in mm (h_A)											
MQ	2.41	2.02	3.50	2.10	1.35	1.89	1.69	2.62	2.34	1.71	1.88	1.85
Mq	29.8	24.9	43.2	25.9	16.7	23.3	20.8	32.3	28.9	21.2	23.2	22.8
h_A	80	60	116	67	45	60	56	87	75	57	60	59
Reihe: 1976-2006	Mittlere Monatsmittel mit Extremwerten in m³/s											
NQ	0.20	0.20	0.13	0.17	.011	0.13	.047	.006	.014	0.08	0.10	0.10
NQ_T	0.20	0.20	0.32	0.19	0.15	0.13	0.12	0.16	0.15	0.17	0.20	0.11
MNQ_T	0.69	0.74	0.90	1.11	0.63	0.55	0.53	0.52	0.56	0.53	0.60	0.69
NMQ	0.30	0.39	0.88	0.79	0.69	0.67	0.47	0.29	0.35	0.27	0.38	0.65
MQ	2.23	2.29	3.36	2.85	1.82	2.08	2.09	2.15	1.92	1.49	1.86	2.37
HMQ	5.04	6.24	7.27	6.24	3.75	3.57	5.87	6.35	5.01	3.47	4.96	6.52
MHQ	15.9	14.8	22.1	15.6	15.6	24.6	27.3	25.7	22.4	14.1	13.9	19.4
HQ	41.0	47.8	61.6	65.7	64.4	59.4	84.8	100	162	53.2	51.6	58.9

Jahreswerte in m³/s (Q),l/s.km²(Mq), mm (h_J)

	Berichtsjahr			Reihe: 2001 - 2005			Reihe: 1976 - 2006		
NQ	0.30	18.09.		.008	29.08.2003		.006	10.08.1992	
NQ_T	0.45	28.12.					0.11	15.12.2002	
$MJNQ_T$							0.29		
NJMQ							1.38		2003
MQ,Mq,h_A	2.43	30.0	946	2.11	26.1	823	2.21	27.3	860
HJMQ							2.97		1987
MJHQ							52.2		
HQ	58.3	07.08.		100	12.08.2002		162	05.09.1987	

NNQ seit 1976: .006 10.08.1992 **HHQ seit** 1976: 162 05.09.1987

Berichtsjahr(J) Überschreitungsdauer der Abflüsse in Tagen Reihe(R): 2001-2005

m³/s	Tage(J)	Tage(R)	m³/s	Tage(J)	Tage(R)	m³/s	Tage(J)	Tage(R)	m³/s	Tage(J)	Tage(R)
10000			**500**			**20.0**	4	2.2	**1.00**	204	201.6
8000			**350**			**16.0**	7	4.0	**0.80**	281	245.0
6000			**250**			**12.0**	12	7.8	**0.60**	335	301.2
4000			**180**			**9.00**	17	10.0	**0.40**	365	351.4
3000			**140**			**7.00**	21	18.0	**0.30**		361.8
2000			**100**			**5.00**	35	29.2	**0.20**		364.6
1600			**80.0**			**3.50**	61	50.8	**0.10**		365.2
1200			**60.0**			**2.50**	88	77.0	**0.06**		
900			**40.0**		0.4	**1.80**	113	112.4	**0.03**		
700			**30.0**	1	0.6	**1.40**	146	148.2	**0.00**		

Im Jän,Feb,Mrz,Dez durch Eis beeinflusst
Im Jän,Feb,Mrz,Aug,Dez nach ergänzten Wasserständen ermittelt

Nr. 330 Fischerau Ager

Mst.Nr. 205450 Art: Schreibpegel Einzugsgebiet: 1256.1 km²

Monat	I	II	III	IV	V	VI	VII	VIII	IX	X	XI	XII
Tag	Tägliche Abflüsse 2006 in m³/s											
1.	24.1	17.1	25.1	135	71.8	110	38.7	18.7	36.6	18.6	17.0	20.2
2.	29.6	16.8	22.9	130	63.5	90.7	32.2	21.0	31.3	19.0	17.3	19.4
3.	38.2	16.5	21.6	127	58.1	86.4	26.9	22.2	29.3	18.1	17.5	18.0
4.	38.0	16.4	22.5	122	52.5	90.4	24.0	49.4	27.0	27.9	17.1	18.0
5.	31.2	16.4	24.4	110	46.3	86.0	21.9	47.4	24.3	23.2	21.2	24.0
6.	27.1	16.5	25.4	104	40.4	81.0	21.4	72.9	22.3	21.6	29.9	22.0
7.	24.0	17.2	24.3	97.8	35.8	73.6	36.3	203	21.4	19.2	21.7	20.9
8.	22.6	21.5	22.9	90.4	32.8	67.4	45.4	92.7	45.8	18.6	19.1	20.4
9.	21.4	21.5	51.1	87.0	32.1	59.6	36.7	70.6	38.3	17.2	19.5	19.1
10.	20.1	23.5	96.9	87.3	32.5	50.9	59.0	63.1	32.3	17.0	24.8	26.8
11.	19.2	24.0	68.9	91.4	30.2	41.4	37.9	58.8	29.1	16.9	23.6	26.2
12.	18.5	20.7	54.8	85.1	27.2	35.1	31.1	55.7	26.6	16.8	57.1	23.7
13.	18.6	18.5	45.5	85.2	26.1	32.2	25.8	53.2	24.4	16.6	65.6	22.2
14.	18.2	17.2	40.3	86.7	31.3	30.1	22.9	53.1	22.8	16.4	57.4	20.2
15.	17.7	17.5	35.4	84.3	35.1	28.1	21.6	46.5	21.0	16.2	60.5	18.6
16.	17.1	21.3	31.4	82.2	32.2	25.2	19.4	37.8	20.5	16.4	49.9	18.4
17.	17.1	49.6	29.1	81.7	36.6	24.6	17.9	32.3	19.9	16.6	42.4	19.2
18.	20.1	46.1	27.0	80.3	35.3	23.5	16.7	28.4	21.7	16.8	37.1	19.5
19.	26.6	42.6	25.8	72.2	40.4	22.2	15.9	25.9	92.6	16.4	31.9	19.1
20.	24.8	39.7	25.8	68.4	42.1	27.3	15.5	24.5	69.8	16.6	31.1	18.5
21.	27.1	39.4	26.9	65.5	40.1	26.6	15.9	24.5	57.0	16.4	29.0	17.8
22.	29.6	39.4	33.7	60.6	35.6	31.5	15.0	26.3	51.3	16.3	34.3	16.8
23.	25.7	35.3	43.2	55.4	31.6	33.9	14.5	28.1	45.6	16.3	42.5	16.7
24.	21.9	31.4	40.8	49.9	28.3	29.4	14.6	27.5	36.9	16.6	33.8	16.5
25.	20.6	28.8	52.5	45.3	25.8	25.7	15.7	39.9	30.7	16.5	30.3	16.4
26.	20.0	28.2	116	42.8	29.3	23.2	16.3	31.5	27.7	16.2	27.3	16.2
27.	18.4	27.6	150	55.3	54.5	21.6	15.4	27.7	24.3	16.1	25.9	16.3
28.	17.6	25.0	156	64.5	74.1	23.5	15.2	27.5	22.5	16.2	23.9	15.9
29.	17.2		243	94.6	79.1	43.0	20.5	28.3	20.8	17.7	22.6	17.4
30.	17.3		140	84.2	72.0	46.4	18.0	34.9	19.7	18.6	20.9	16.8
31.	17.2		161		72.5		16.1	46.0		17.2		17.0
	Extremwerte in m³/s											
am	26.	07.	07.	26.	23.	27.	25.	21.	18.	10.	04.	27.
NQ	8.19	13.0	16.1	38.7	19.1	14.4	5.62	13.4	16.0	12.3	11.3	8.30
HQ	49.0	65.7	303	170	130	139	105	300	168	36.2	82.4	30.5
am	03.	17.	29.	01.	28.	01.	10.	07.	19.	04.	12.	10.
	Monatsmittel in m³/s(MQ),l/s.km²(Mq) bzw.Monatssummen in mm (h_A)											
MQ	22.8	26.3	60.8	84.2	43.4	46.3	24.0	45.8	33.1	17.8	31.8	19.3
Mq	18.2	20.9	48.4	67.1	34.5	36.9	19.1	36.4	26.4	14.1	25.3	15.4
h_A	49	51	130	174	93	96	51	98	68	38	66	40

Reihe: 2001-2005	Mittlere Monatsmittel in m³/s (MQ),l/s.km²(Mq) bzw. -summen in mm (h_A)											
MQ	34.6	35.1	46.0	35.9	27.4	30.7	28.1	37.9	31.2	26.7	28.0	28.2
Mq	27.5	28.0	36.6	28.6	21.8	24.4	22.4	30.2	24.9	21.3	22.3	22.5
h_A	74	68	98	74	58	63	60	81	64	57	58	58
Reihe: 1976-2006	Mittlere Monatsmittel mit Extremwerten in m³/s											
NQ	8.19	5.25	11.7	12.3	5.84	6.66	2.99	8.41	5.99	8.36	6.74	8.30
NQ_T	13.7	14.3	14.1	14.0	14.5	13.0	12.3	13.0	11.7	10.5	11.1	11.4
MNQ_T	18.1	20.4	22.6	28.0	20.6	18.4	17.4	17.6	17.7	16.4	16.8	18.3
NMQ	15.8	15.9	17.9	15.6	21.0	16.4	15.7	14.0	13.8	13.9	15.5	15.8
MQ	33.4	35.1	45.9	43.9	32.6	32.6	31.5	33.0	29.3	24.3	26.8	33.7
HMQ	64.9	71.9	86.9	92.0	55.2	50.7	76.2	78.3	56.9	48.4	56.3	88.3
MHQ	103	110	136	98.1	80.1	103	109	124	90.2	68.4	74.7	109
HQ	345	280	303	306	204	198	333	475	237	253	263	266

Jahreswerte in m³/s (Q),l/s.km²(Mq), mm (h_J)									
	Berichtsjahr			Reihe: 2001 - 2005			Reihe: 1976 - 2006		
NQ	5.62	25.07.		6.66	13.06.2003		2.99	27.07.1992	
NQ_T	14.5	23.07.					10.5	14.10.1992	
$MJNQ_T$							14.3		
NJMQ							22.8		2003
MQ,Mq,h_A	37.9	30.2	952	32.5	25.9	816	33.5	26.7	841
HJMQ							42.6		1987
MJHQ							246		
HQ	303	29.03.		475	12.08.2002		475	12.08.2002	

NNQ seit 1976: 2.99 27.07.1992 **HHQ seit** 1976: 475 12.08.2002

Berichtsjahr(J) Überschreitungsdauer der Abflüsse in Tagen Reihe(R): 2001-2005											
m³/s	Tage(J)	Tage(R)	m³/s	Tage(J)	Tage(R)	m³/s	Tage(J)	Tage(R)	m³/s	Tage(J)	Tage(R)
10000			500			20.0	270	248.2	1.00		
8000			350			16.0	355	325.6	0.80		
6000			250		0.2	12.0	365	365.2	0.60		
4000			180	2	1.2	9.00			0.40		
3000			140	6	2.8	7.00			0.30		
2000			100	14	6.2	5.00			0.20		
1600			80.0	36	13.4	3.50			0.10		
1200			60.0	56	35.0	2.50			0.06		
900			40.0	103	82.2	1.80			0.03		
700			30.0	154	129.6	1.40			0.00		

Extremwerte beeinflusst
durch Seeschleuse beeinflusst
Im Mrz nach ergänzten Wasserständen ermittelt

Nr. 332 Oberschwaig Schwaiger Bach

Mst.Nr. 205476 Art: Schreibpegel Einzugsgebiet: 45.8 km²

Monat	I	II	III	IV	V	VI	VII	VIII	IX	X	XI	XII
Tag	Tägliche Abflüsse 2006 in m³/s											
1.	0.31	0.23	0.39	0.84	0.59	0.74	0.33	0.25	0.27	0.25	0.27	0.28
2.	0.40	0.24	0.37	0.66	0.51	0.60	0.34	0.22	0.24	0.28	0.27	0.28
3.	0.54	0.25	0.37	0.77	0.49	0.72	0.30	0.54	0.24	0.27	0.27	0.28
4.	0.44	0.26	0.44	0.85	0.44	0.85	0.31	0.47	0.23	0.29	0.27	0.30
5.	0.39	0.26	0.39	0.71	0.42	0.65	0.30	0.29	0.23	0.27	0.43	0.37
6.	0.37	0.26	0.38	1.16	0.41	0.64	0.49	0.56	0.22	0.26	0.42	0.32
7.	0.36	0.33	0.37	0.71	0.40	0.59	0.94	1.19	0.22	0.27	0.31	0.31
8.	0.34	0.63	0.36	0.59	0.39	0.51	0.62	0.42	0.42	0.26	0.28	0.31
9.	0.34	0.58	1.77	0.53	0.45	0.47	0.38	0.30	0.26	0.25	0.28	0.31
10.	0.33	0.41	4.44	0.49	0.40	0.47	0.34	0.28	0.25	0.25	0.27	0.32
11.	0.32	0.34	1.78	0.79	0.39	0.43	0.29	0.27	0.23	0.26	0.28	0.32
12.	0.31	0.33	1.08	0.63	0.38	0.37	0.26	0.34	0.22	0.26	0.64	0.31
13.	0.31	0.32	0.64	0.55	0.36	0.36	0.24	0.31	0.22	0.25	0.45	0.29
14.	0.30	0.35	0.57	0.51	0.53	0.35	0.24	0.28	0.22	0.25	0.51	0.29
15.	0.30	0.32	0.49	0.49	0.39	0.34	0.24	0.26	0.22	0.25	0.48	0.29
16.	0.29	0.57	0.45	0.48	0.40	0.33	0.23	0.24	0.22	0.25	0.36	0.29
17.	0.28	1.45	0.41	0.47	0.44	0.32	0.23	0.23	0.22	0.25	0.33	0.29
18.	0.33	1.08	0.38	0.53	0.37	0.32	0.22	0.23	0.22	0.26	0.31	0.29
19.	0.36	0.78	0.44	0.48	0.41	0.32	0.21	0.22	0.42	0.26	0.30	0.29
20.	0.31	0.74	0.53	0.44	0.37	0.32	0.20	0.22	0.35	0.26	0.34	0.29
21.	0.45	0.63	0.67	0.43	0.35	0.38	0.20	0.24	0.29	0.26	0.33	0.28
22.	0.70	0.77	1.26	0.42	0.36	0.56	0.20	0.23	0.28	0.26	0.38	0.28
23.	0.47	0.69	1.70	0.41	0.36	0.43	0.20	0.22	0.27	0.25	0.38	0.28
24.	0.32	0.51	1.32	0.39	0.36	0.34	0.22	0.24	0.26	0.26	0.34	0.27
25.	0.32	0.44	3.79	0.38	0.38	0.32	0.21	0.32	0.26	0.26	0.32	0.27
26.	0.28	0.39	9.25	0.43	0.44	0.30	0.20	0.23	0.26	0.26	0.30	0.27
27.	0.25	0.40	4.17	1.04	0.52	0.29	0.20	0.23	0.26	0.26	0.30	0.26
28.	0.25	0.45	2.93	0.88	0.68	0.29	0.19	0.25	0.26	0.26	0.29	0.26
29.	0.24		4.08	1.58	0.55	0.41	0.26	0.33	0.26	0.34	0.29	0.35
30.	0.23		1.38	0.95	0.56	0.42	0.22	0.43	0.26	0.28	0.28	0.31
31.	0.23		1.53		0.62		0.21	0.38		0.28		0.30
	Extremwerte in m³/s											
am	27.	04.	02.	26.	18.	28.	19.	01.	17.	16.	04.	28.
NQ	0.22	0.21	0.32	0.35	0.33	0.28	0.17	0.20	0.20	0.24	0.26	0.26
HQ	0.77	1.95	18.8	2.42	1.13	1.47	3.56	1.81	0.95	0.46	0.98	0.41
am	22.	17.	26.	29.	28.	21.	07.	03.	08.	29.	12.	04.
	Monatsmittel in m³/s(MQ),l/s.km²(Mq) bzw.Monatssummen in mm (h_A)											
MQ	0.34	0.50	1.55	0.65	0.44	0.45	0.29	0.33	0.26	0.26	0.34	0.29
Mq	7.51	10.9	33.9	14.3	9.67	9.78	6.35	7.19	5.66	5.74	7.50	6.44
h_A	20	26	91	37	26	25	17	19	15	15	19	17

Reihe: 2001-2005	Mittlere Monatsmittel in m³/s (MQ),l/s.km²(Mq) bzw. -summen in mm (h_A)											
MQ	0.63	0.67	0.60	0.41	0.34	0.32	0.32	0.47	0.37	0.36	0.40	0.55
Mq	13.8	14.7	13.1	9.05	7.39	6.92	6.88	10.3	8.02	7.89	8.74	12.0
h_A	37	36	35	23	20	18	18	28	21	21	23	31
Reihe: 1961-2006	Mittlere Monatsmittel mit Extremwerten in m³/s											
NQ	0.11	0.10	0.13	0.16	0.13	0.11	0.09	0.07	0.09	0.09	0.10	0.13
NQ_T	0.11	0.19	0.16	0.16	0.16	0.16	0.10	0.09	0.11	0.13	0.16	0.16
MNQ_T	0.29	0.30	0.32	0.31	0.29	0.24	0.23	0.22	0.23	0.25	0.27	0.29
NMQ	0.20	0.25	0.32	0.26	0.20	0.22	0.18	0.15	0.16	0.17	0.24	0.23
MQ	0.53	0.61	0.60	0.47	0.42	0.41	0.38	0.41	0.34	0.35	0.40	0.53
HMQ	1.91	1.84	1.55	1.14	1.06	0.92	1.31	1.22	0.71	0.71	0.82	1.27
MHQ	5.75	6.05	4.36	2.75	2.77	4.78	4.59	7.07	2.78	2.29	2.63	4.32
HQ	41.3	31.5	22.2	18.4	15.2	28.0	39.0	54.9	29.5	12.4	23.0	16.3

Jahreswerte in m³/s (Q),l/s.km²(Mq), mm (h_J)									
	Berichtsjahr			Reihe: 2001 - 2005			Reihe: 1961 - 2006		
NQ	0.17	19.07.		0.15	19.08.2004		0.07	16.08.1974	
NQ_T	0.19	28.07.					0.09	26.08.1974	
$MJNQ_T$							0.19		
NJMQ							0.31		1963
MQ,Mq,h_A	0.48	10.4	329	0.45	9.88	312	0.45	9.86	311
HJMQ							0.64		1966
MJHQ							17.9		
HQ	18.8	26.03.		36.4	12.08.2002		54.9	25.08.1996	

NNQ seit 1961: 0.07 16.08.1974 **HHQ seit** 1961: 54.9 25.08.1996

Berichtsjahr(J) Überschreitungsdauer der Abflüsse in Tagen Reihe(R): 2001-2005											
m³/s	Tage(J)	Tage(R)	m³/s	Tage(J)	Tage(R)	m³/s	Tage(J)	Tage(R)	m³/s	Tage(J)	Tage(R)
10000			500			20.0			1.00	20	20.2
8000			350			16.0			0.80	26	26.6
6000			250			12.0		0.2	0.60	50	40.0
4000			180			9.00	1	0.6	0.40	123	106.2
3000			140			7.00	1	0.6	0.30	222	188.4
2000			100			5.00	1	1.4	0.20	364	341.4
1600			80.0			3.50	5	3.0	0.10	365	365.2
1200			60.0			2.50	6	5.4	0.06		
900			40.0			1.80	6	9.4	0.03		
700			30.0			1.40	12	12.0	0.00		

Im Jän,Feb durch Eis beeinflusst
Im Jän,Feb nach ergänzten Wasserständen ermittelt

Abflüsse

Nr. 334 Grünau
Alm

Mst.Nr. 206508 Art: Schreibpegel Einzugsgebiet: 182.0 km²

Monat	I	II	III	IV	V	VI	VII	VIII	IX	X	XI	XII
Tag	Tägliche Abflüsse 2006 in m³/s											
1.	3.53	2.36	3.53	42.9	21.4	27.2	11.7	5.29	5.81	3.75	4.09	5.01
2.	3.49	2.32	3.33	35.3	20.0	24.7	10.8	5.28	5.01	3.68	4.17	4.93
3.	3.42	2.40	3.36	30.1	19.5	71.1	10.2	6.14	4.67	3.92	4.07	4.82
4.	3.17	2.36	3.22	25.3	19.2	54.7	9.63	8.04	4.53	4.19	4.00	4.74
5.	2.90	2.34	3.29	21.3	18.2	33.2	9.00	5.87	4.42	4.11	4.48	4.82
6.	2.77	2.31	3.30	17.6	16.8	26.5	8.68	38.6	4.32	4.00	5.59	4.72
7.	2.70	2.39	3.24	15.1	16.0	22.7	8.68	106	4.20	3.93	4.92	4.63
8.	2.66	2.72	3.20	14.6	15.4	18.6	8.49	22.9	5.70	3.96	4.76	4.54
9.	2.61	2.46	8.30	15.9	15.5	15.8	8.72	9.19	4.51	3.88	5.64	4.50
10.	2.58	2.34	14.6	19.2	15.6	14.7	8.24	7.53	4.16	3.80	5.78	4.89
11.	2.48	2.26	10.0	19.5	14.3	14.9	7.65	7.11	4.09	3.77	4.86	4.71
12.	2.43	2.22	7.38	15.5	13.8	13.5	7.29	7.17	4.18	3.75	14.7	4.51
13.	2.39	2.25	5.64	14.5	13.6	12.9	6.99	7.21	4.11	3.72	12.0	4.40
14.	2.19	2.25	4.98	18.3	15.4	12.4	6.68	7.95	4.02	3.71	17.7	4.33
15.	2.16	2.30	4.46	20.9	14.4	12.1	6.38	6.67	3.94	3.66	14.4	4.29
16.	2.10	3.41	4.21	23.9	13.9	11.8	6.20	6.20	3.90	3.64	9.22	4.24
17.	2.13	7.64	4.15	25.2	17.2	11.6	6.05	6.16	3.83	3.60	7.83	4.28
18.	2.65	5.94	3.85	24.5	16.5	11.4	5.88	6.00	3.76	3.58	7.06	4.29
19.	2.92	5.46	4.00	21.0	23.0	11.5	5.67	5.83	18.5	3.68	6.65	4.18
20.	2.73	5.99	4.30	19.4	19.8	13.0	5.52	5.63	7.89	3.75	6.61	4.08
21.	3.15	7.29	5.13	19.6	19.2	12.0	5.46	5.40	5.22	3.72	6.45	4.01
22.	3.21	6.53	6.84	20.4	17.5	12.5	5.28	5.43	4.47	3.70	6.87	3.95
23.	2.86	5.38	8.41	20.0	17.2	14.3	5.17	5.03	4.23	3.68	7.00	3.88
24.	2.68	4.86	6.09	20.0	15.9	11.9	5.15	4.98	4.10	3.71	6.80	3.84
25.	2.66	4.33	11.0	20.0	15.1	11.3	5.08	6.27	4.00	3.72	6.34	3.81
26.	2.71	4.03	37.9	22.6	17.5	11.0	4.97	5.12	3.91	3.68	5.96	3.77
27.	2.53	3.74	53.7	30.2	31.9	10.9	4.88	4.44	3.83	3.66	5.70	3.73
28.	2.57	3.72	52.6	30.0	30.2	11.3	4.95	4.28	3.75	3.67	5.51	3.68
29.	2.51		51.0	31.0	27.3	14.8	5.01	4.39	3.65	4.16	5.26	3.68
30.	2.42		31.2	24.8	26.7	13.9	4.90	6.78	3.58	5.04	5.02	3.64
31.	2.41		49.7		25.4		4.83	8.18		4.33		3.65
	Extremwerte in m³/s											
am	16.	12.	08.	12.	12.	27.	29.	28.	30.	25.	04.	28.
NQ	2.01	2.10	3.02	12.9	11.8	9.34	4.74	4.17	3.51	3.21	3.59	3.36
HQ	3.97	8.96	71.2	53.4	46.0	99.0	12.6	171	36.6	6.15	28.8	5.12
am	03.	17.	27.	01.	27.	03.	01.	07.	19.	30.	14.	02.
	Monatsmittel in m³/s(MQ),l/s.km²(Mq) bzw.Monatssummen in mm (h_A)											
MQ	2.70	3.70	13.4	22.6	18.8	18.6	6.91	11.0	4.88	3.84	6.98	4.28
Mq	14.8	20.3	73.7	124	103	102	37.9	60.4	26.8	21.1	38.4	23.5
h_A	40	49	197	322	277	265	102	162	69	57	99	61

Reihe: 2001-2005	Mittlere Monatsmittel in m³/s (MQ),l/s.km²(Mq) bzw. -summen in mm (h_A)											
MQ	6.63	6.47	10.9	10.6	12.1	11.9	10.8	11.2	9.85	7.80	6.70	5.35
Mq	36.4	35.5	59.8	58.0	66.4	65.1	59.3	61.5	54.1	42.9	36.8	29.4
h_A	98	86	160	150	178	169	159	165	140	115	95	76
Reihe: 1981-2006	**Mittlere Monatsmittel mit Extremwerten in m³/s**											
NQ	1.64	1.60	1.70	3.72	4.56	3.91	2.15	1.15	1.11	1.09	0.94	0.33
NQ_T	1.79	1.62	1.90	3.99	5.28	4.24	2.27	1.16	1.44	1.91	1.49	0.94
MNQ_T	3.10	3.15	3.96	7.36	9.63	7.97	5.54	4.64	4.24	3.79	3.62	3.30
NMQ	2.19	2.25	4.49	5.15	8.12	6.77	4.21	3.35	2.61	2.76	2.55	2.75
MQ	6.29	5.87	9.95	11.9	13.8	13.1	11.0	9.68	8.52	6.60	6.66	6.82
HMQ	13.8	11.9	17.8	22.6	19.4	20.0	23.5	24.2	20.9	17.0	17.3	17.0
MHQ	27.4	21.1	44.0	32.7	37.9	48.6	55.0	59.1	36.5	25.8	27.2	34.1
HQ	70.2	51.2	108	93.0	71.3	99.0	172	252	129	143	126	187

Jahreswerte in m³/s (Q),l/s.km²(Mq), mm (h_J)

	Berichtsjahr			Reihe: 2001 - 2005			Reihe: 1981 - 2006		
NQ	2.01	16.01.		1.15	27.08.2003		0.33	06.12.1982	
NQ_T	2.10	16.01.					0.94	06.12.1982	
$MJNQ_T$							2.25		
NJMQ							5.85		1986
MQ,Mq,h_A	9.83	54.0	1702	9.17	50.4	1589	9.20	50.6	1594
HJMQ							11.6		2002
MJHQ							99.0		
HQ	171	07.08.		252	12.08.2002		252	12.08.2002	

NNQ seit 1980: 0.33 06.12.1982 **HHQ seit** 1980: 252 12.08.2002

Berichtsjahr(J) Überschreitungsdauer der Abflüsse in Tagen Reihe(R): 2001-2005

m³/s	Tage(J)	Tage(R)	m³/s	Tage(J)	Tage(R)	m³/s	Tage(J)	Tage(R)	m³/s	Tage(J)	Tage(R)
10000			**500**			**20.0**	43	21.4	**1.00**		365.2
8000			**350**			**16.0**	64	35.2	**0.80**		
6000			**250**			**12.0**	97	73.6	**0.60**		
4000			**180**			**9.00**	115	134.8	**0.40**		
3000			**140**			**7.00**	138	190.8	**0.30**		
2000			**100**	1	0.4	**5.00**	197	255.2	**0.20**		
1600			**80.0**	1	0.8	**3.50**	312	318.2	**0.10**		
1200			**60.0**	2	1.8	**2.50**	342	360.0	**0.06**		
900			**40.0**	8	4.4	**1.80**	365	362.2	**0.03**		
700			**30.0**	19	8.6	**1.40**		364.4	**0.00**		

Im Jän,Feb,Mrz,Apr,Aug,Okt nach ergänzten Wasserständen erm.

Nr. 335 Friedlmühle
Alm

Mst.Nr. 205500 Art: Schreibpegel Einzugsgebiet: 326.1 km²

Monat	I	II	III	IV	V	VI	VII	VIII	IX	X	XI	XII
Tag	Tägliche Abflüsse 2006 in m³/s											
1.	6.16	4.07	5.46	46.7	27.2	32.7	14.6	5.91	11.3	5.59	5.17	6.34
2.	6.27	4.05	5.18	42.2	24.3	29.7	13.4	6.15	9.04	5.40	5.35	6.16
3.	6.00	4.01	5.08	37.6	23.3	98.3	12.2	7.27	7.96	5.31	5.14	5.96
4.	5.80	3.99	5.09	30.9	22.8	70.6	11.4	11.3	7.41	5.95	4.92	5.86
5.	5.50	3.92	4.94	25.7	21.5	43.9	10.6	7.57	7.09	5.45	5.61	5.95
6.	5.38	3.83	4.63	22.1	19.8	35.7	10.2	45.2	6.80	5.16	9.49	5.79
7.	5.15	3.85	4.50	19.0	18.7	31.0	10.2	194	6.54	4.96	7.81	5.63
8.	4.97	4.20	4.26	18.1	17.9	25.3	10.1	45.6	12.5	4.99	7.10	5.47
9.	4.79	4.00	11.6	19.4	18.4	21.6	9.86	20.7	8.41	4.84	9.26	5.38
10.	4.59	3.81	20.4	22.6	18.8	19.9	9.72	15.6	7.12	4.69	10.7	6.40
11.	4.43	3.76	13.8	23.2	16.8	19.8	8.78	13.5	6.56	4.57	7.84	6.20
12.	4.30	3.63	10.1	18.6	16.2	18.2	8.27	13.0	6.28	4.47	23.8	5.75
13.	4.12	3.61	8.33	17.3	15.9	17.4	7.97	13.3	6.08	4.38	20.3	5.46
14.	4.04	3.51	7.47	20.9	18.6	16.7	7.68	16.4	5.87	4.26	25.8	5.34
15.	3.99	3.56	6.82	24.3	17.2	16.1	7.33	13.0	5.65	4.18	24.5	5.20
16.	3.88	5.08	6.40	27.8	16.3	15.5	7.06	11.3	5.55	4.09	15.4	5.14
17.	3.83	11.1	6.10	29.2	19.4	15.1	6.84	10.2	5.39	4.02	12.5	5.13
18.	4.61	9.14	5.85	28.5	18.9	14.7	6.62	9.35	5.30	3.94	10.7	5.32
19.	4.76	8.56	5.72	24.4	25.6	14.5	6.37	8.70	39.4	3.96	9.66	5.20
20.	4.40	9.25	6.28	22.4	22.2	15.8	5.98	8.14	22.4	3.96	9.41	5.03
21.	5.19	11.0	7.69	22.2	21.6	14.8	5.77	7.89	13.7	3.79	9.09	4.87
22.	5.33	10.7	10.8	23.0	19.3	14.7	5.54	11.1	10.5	3.73	9.68	4.75
23.	4.79	8.73	12.9	22.5	18.5	16.7	5.41	10.0	8.95	3.65	10.7	4.61
24.	4.42	7.54	10.3	22.4	17.0	14.6	5.32	8.37	8.03	3.83	10.0	4.52
25.	4.35	6.85	14.3	22.3	16.0	13.9	5.11	10.7	7.37	3.84	9.12	4.42
26.	4.38	6.31	40.6	30.4	19.3	13.0	4.92	8.35	6.90	3.71	8.31	4.34
27.	4.18	5.93	62.6	45.6	33.8	12.8	4.75	7.50	6.60	3.61	7.69	4.22
28.	4.05	5.57	59.6	39.7	36.0	13.2	4.83	7.17	6.33	3.55	7.27	4.12
29.	4.00		58.3	45.3	33.9	19.5	5.39	7.26	6.06	4.43	6.89	4.11
30.	4.00		37.5	34.5	30.6	17.1	5.02	11.7	5.83	7.24	6.34	4.06
31.	4.05		53.6		29.4		4.83	15.7		6.29		3.99
	Extremwerte in m³/s											
am	18.	09.	08.	08.	16.	27.	28.	18.	27.	02.	04.	31.
NQ	2.38	2.58	2.75	16.0	11.0	7.05	2.72	4.40	3.05	2.21	2.85	2.99
HQ	8.19	12.7	78.2	81.4	54.9	142	18.9	336	72.5	10.9	45.1	7.27
am	03.	17.	27.	27.	28.	03.	01.	07.	19.	03.	14.	10.
	Monatsmittel in m³/s(MQ),l/s.km²(Mq) bzw.Monatssummen in mm (h_A)											
MQ	4.70	5.84	16.6	27.6	21.8	24.1	7.81	18.8	9.10	4.58	10.5	5.19
Mq	14.4	17.9	51.1	84.7	66.8	73.9	23.9	57.5	27.9	14.0	32.2	15.9
h_A	39	43	137	220	179	191	64	154	72	38	84	41

Reihe: 2001-2005	Mittlere Monatsmittel in m³/s (MQ),l/s.km²(Mq) bzw. -summen in mm (h_A)											
MQ	10.1	10.2	16.4	14.7	15.2	15.8	13.9	15.9	13.1	10.3	8.97	7.77
Mq	31.0	31.2	50.2	45.0	46.6	48.4	42.6	48.8	40.1	31.5	27.5	23.8
h_A	83	76	135	117	125	126	114	131	104	84	71	62
Reihe: 1976-2006	**Mittlere Monatsmittel mit Extremwerten in m³/s**											
NQ	1.11	0.59	1.03	2.55	4.16	2.61	1.28	0.92	1.54	0.66	0.64	0.95
NQ_T	2.16	2.10	1.98	4.84	6.97	4.45	2.97	2.31	2.91	2.05	2.40	1.98
MNQ_T	4.23	4.47	5.73	10.1	12.1	10.2	6.96	5.93	5.37	4.61	4.58	4.55
NMQ	2.77	2.75	4.68	6.59	9.29	7.15	5.38	4.45	4.15	3.73	3.41	3.53
MQ	9.42	9.31	14.4	17.0	17.9	17.1	14.7	13.3	11.6	8.76	9.29	10.5
HMQ	20.3	21.6	24.7	30.3	27.9	26.2	34.7	37.3	31.0	23.5	25.6	27.9
MHQ	37.9	32.8	60.4	44.4	47.5	62.6	79.1	88.4	51.6	36.0	38.0	49.6
HQ	87.6	79.1	149	137	117	142	271	390	181	214	177	287

Jahreswerte in m³/s (Q),l/s.km²(Mq), mm (h_J)

	Berichtsjahr			Reihe: 2001 - 2005			Reihe: 1976 - 2006		
NQ	2.21	02.10.		1.09	21.11.2003		0.59	11.02.1978	
NQ_T	3.51	14.02.					1.98	15.03.1996	
$MJNQ_T$							2.97		
NJMQ							8.17		2003
MQ,Mq,h_A	13.1	40.0	1263	12.7	38.9	1228	12.8	39.2	1237
HJMQ							17.8		2002
MJHQ							151		
HQ	336	07.08.		390	12.08.2002		390	12.08.2002	

NNQ seit 1976: 0.59 11.02.1978 **HHQ seit** 1976: 390 12.08.2002

Berichtsjahr(J) Überschreitungsdauer der Abflüsse in Tagen Reihe(R): 2001-2005

m³/s	Tage(J)	Tage(R)	m³/s	Tage(J)	Tage(R)	m³/s	Tage(J)	Tage(R)	m³/s	Tage(J)	Tage(R)
10000			**500**			**20.0**	64	49.4	**1.00**		
8000			**350**			**16.0**	96	84.8	**0.80**		
6000			**250**			**12.0**	125	147.6	**0.60**		
4000			**180**	1	0.2	**9.00**	163	208.2	**0.40**		
3000			**140**	1	0.6	**7.00**	200	249.8	**0.30**		
2000			**100**	1	1.0	**5.00**	285	307.6	**0.20**		
1600			**80.0**	2	2.2	**3.50**	365	355.6	**0.10**		
1200			**60.0**	4	2.8	**2.50**		364.6	**0.06**		
900			**40.0**	15	7.8	**1.80**		365.2	**0.03**		
700			**30.0**	29	14.6	**1.40**			**0.00**		

Extremwerte beeinflusst
Im Feb,Mrz,Aug nach ergänzten Wasserständen ermittelt

Nr. 336 Au (Mittlere Au) Laudach

Mst.Nr. 206292 Art: Schreibpegel Einzugsgebiet: 72.2 km²

Monat	I	II	III	IV	V	VI	VII	VIII	IX	X	XI	XII
Tag	Tägliche Abflüsse 2006 in m³/s											
1.	1.33	0.59	0.72	5.03	3.42	3.39	1.15	0.47	0.82	0.28	0.23	0.29
2.	1.58	0.58	0.73	3.65	1.83	2.77	0.88	0.59	0.56	0.27	0.31	0.28
3.	1.39	0.56	0.78	3.22	1.54	9.36	0.67	0.72	0.44	0.26	0.38	0.26
4.	1.08	0.55	0.76	2.80	1.37	7.03	0.57	1.46	0.38	1.07	0.37	0.27
5.	0.92	0.55	0.78	2.27	1.16	3.53	0.45	0.58	0.32	0.48	0.67	0.34
6.	0.80	0.55	0.57	1.98	1.00	2.55	0.53	3.94	0.30	0.40	0.83	0.31
7.	0.71	0.55	0.56	1.80	0.97	2.36	1.03	22.2	0.27	0.34	0.41	0.29
8.	0.65	0.54	0.75	1.59	0.84	1.62	0.49	2.93	3.40	0.33	0.31	0.31
9.	0.62	0.54	2.11	1.51	1.08	1.06	0.38	1.10	1.00	0.31	0.35	0.28
10.	0.49	0.50	7.43	1.53	1.16	1.11	0.37	0.65	0.65	0.27	0.56	0.97
11.	0.53	0.41	3.72	2.01	0.80	0.92	0.31	0.47	0.50	0.25	0.38	0.71
12.	0.53	0.38	2.37	2.13	0.73	0.78	0.29	0.51	0.45	0.24	2.63	0.50
13.	0.52	0.39	1.58	2.15	0.72	0.63	0.27	0.54	0.39	0.23	1.60	0.41
14.	0.51	0.38	1.14	1.98	1.08	0.68	0.25	1.75	0.36	0.23	1.30	0.37
15.	0.51	0.44	0.91	1.80	0.92	0.66	0.24	0.76	0.33	0.23	1.42	0.32
16.	0.51	1.66	0.88	1.83	0.80	0.64	0.22	0.55	0.30	0.21	0.75	0.29
17.	0.50	4.67	0.80	1.79	0.91	0.59	0.20	0.47	0.29	0.20	0.55	0.28
18.	0.60	2.46	0.73	1.92	0.81	0.58	0.20	0.42	0.27	0.22	0.46	0.36
19.	0.92	2.48	0.72	1.55	1.13	0.52	0.19	0.37	5.94	0.20	0.40	0.36
20.	0.82	2.54	0.73	1.44	1.11	0.98	0.18	0.33	2.39	0.18	0.68	0.32
21.	1.47	2.73	0.96	1.48	0.96	0.49	0.17	0.35	1.11	0.16	0.65	0.30
22.	1.45	2.45	1.52	1.22	0.80	0.61	0.17	0.62	0.77	0.17	1.44	0.27
23.	0.94	1.68	1.79	1.08	0.73	0.61	0.16	0.64	0.62	0.18	1.49	0.25
24.	0.73	1.36	1.32	0.96	0.64	0.46	0.17	0.53	0.54	0.22	0.78	0.23
25.	0.70	1.10	4.16	1.00	0.65	0.47	0.16	1.97	0.44	0.30	0.61	0.24
26.	0.68	0.96	12.3	1.23	1.03	0.43	0.16	0.71	0.38	0.22	0.49	0.25
27.	0.67	0.82	11.7	3.93	1.42	0.45	0.16	0.48	0.36	0.18	0.44	0.21
28.	0.65	1.13	12.1	4.25	3.68	0.69	0.16	0.45	0.35	0.18	0.39	0.19
29.	0.64		14.5	7.88	3.25	7.08	0.44	0.43	0.32	0.27	0.35	0.24
30.	0.62		6.69	5.90	2.57	1.82	0.36	1.48	0.31	0.31	0.31	0.23
31.	0.61		7.00		1.96		0.29	1.57		0.29		0.20
	Extremwerte in m³/s											
am	10.	11.	07.	24.	25.	22.	25.	01.	18.	21.	01.	28.
NQ	0.38	0.37	0.50	0.86	0.54	0.34	0.12	0.23	0.25	0.12	0.21	0.15
HQ	2.21	6.15	20.8	10.3	9.87	21.6	4.19	53.7	16.2	3.31	5.05	1.45
am	21.	17.	26.	29.	28.	29.	06.	07.	19.	04.	12.	10.
	Monatsmittel in m³/s(MQ),l/s.km²(Mq) bzw.Monatssummen in mm (h_A)											
MQ	0.80	1.20	3.31	2.43	1.32	1.83	0.36	1.61	0.82	0.28	0.72	0.33
Mq	11.0	16.6	45.9	33.7	18.3	25.3	5.04	22.4	11.3	3.87	9.94	4.53
h_A	30	40	123	87	49	66	13	60	29	10	26	12

Reihe: 2001-2005	Mittlere Monatsmittel in m³/s (MQ),l/s.km²(Mq) bzw. -summen in mm (h_A)											
MQ	1.34	1.19	1.92	1.21	0.85	0.93	1.00	1.79	1.03	0.95	1.05	1.17
Mq	18.5	16.4	26.6	16.7	11.7	12.9	13.8	24.8	14.3	13.2	14.5	16.2
h_A	50	40	71	43	31	33	37	66	37	35	38	42
Reihe: 1981-2006	**Mittlere Monatsmittel mit Extremwerten in m³/s**											
NQ	0.13	0.14	0.20	0.14	0.08	0.07	.035	.033	0.05	0.07	0.08	0.12
NQ_T	0.13	0.19	0.21	0.19	0.09	0.09	.038	0.06	0.07	0.10	0.08	0.15
MNQ_T	0.41	0.44	0.53	0.56	0.39	0.31	0.27	0.26	0.30	0.28	0.36	0.40
NMQ	0.33	0.36	0.60	0.40	0.30	0.28	0.14	0.12	0.19	0.18	0.25	0.33
MQ	1.26	1.21	1.86	1.37	1.05	1.05	1.11	1.18	1.00	0.80	0.97	1.33
HMQ	3.30	2.91	4.21	3.00	3.15	1.86	3.33	4.93	3.13	2.03	2.18	3.54
MHQ	9.86	9.47	14.4	8.50	11.4	13.5	22.9	20.8	14.6	8.12	7.38	11.5
HQ	30.6	41.6	40.9	41.2	60.6	32.4	81.0	111	118	31.1	18.0	33.6

Jahreswerte in m³/s (Q),l/s.km²(Mq), mm (h_J)

	Berichtsjahr			Reihe: 2001 - 2005			Reihe: 1981 - 2006		
NQ	0.12	21.10.		.035	16.07.2003		.033	03.08.1992	
NQ_T	0.16	28.07.					.038	15.07.2003	
$MJNQ_T$							0.17		
NJMQ							0.72		2003
MQ,Mq,h_A	1.25	17.3	546	1.20	16.7	525	1.18	16.4	517
HJMQ							1.64		2002
MJHQ							43.1		
HQ	53.7	07.08.		111	12.08.2002		118	05.09.1987	

NNQ seit 1979: .006 03.08.1992 **HHQ seit** 1979: 118 05.09.1987

Berichtsjahr(J) Überschreitungsdauer der Abflüsse in Tagen Reihe(R): 2001-2005

m³/s	Tage(J)	Tage(R)	m³/s	Tage(J)	Tage(R)	m³/s	Tage(J)	Tage(R)	m³/s	Tage(J)	Tage(R)
10000			**500**			**20.0**	1	0.6	**1.00**	114	115.6
8000			**350**			**16.0**	1	1.4	**0.80**	141	148.4
6000			**250**			**12.0**	4	1.8	**0.60**	192	197.4
4000			**180**			**9.00**	6	4.2	**0.40**	257	265.2
3000			**140**			**7.00**	11	6.6	**0.30**	302	314.8
2000			**100**			**5.00**	15	12.4	**0.20**	348	350.0
1600			**80.0**			**3.50**	24	19.6	**0.10**	365	360.8
1200			**60.0**			**2.50**	37	33.4	**0.06**		364.4
900			**40.0**		0.4	**1.80**	58	53.6	**0.03**		365.2
700			**30.0**		0.4	**1.40**	84	76.4	**0.00**		

Abfluss durch Versickerungen beeinflusst
Im Jän,Feb,Mrz durch Eis beeinflusst
Im Jän,Feb,Mrz,Apr,Mai,Jun,Jul,Okt,Nov n.erg.Wasserständen erm.

Nr. 337 Penningersteg Alm

Mst.Nr. 205518 Art: Schreibpegel Einzugsgebiet: 445.0 km²

Monat	I	II	III	IV	V	VI	VII	VIII	IX	X	XI	XII
Tag	Tägliche Abflüsse 2006 in m³/s											
1.	7.92	4.82	7.54	56.8	36.7	41.0	17.2	6.11	15.6	6.58	6.05	7.64
2.	8.66	4.71	7.06	52.7	30.6	38.1	15.5	7.40	12.0	6.36	6.17	7.40
3.	8.35	4.77	6.78	49.5	28.0	113	13.9	7.37	10.2	6.02	5.99	7.11
4.	7.81	4.78	6.99	40.5	26.8	99.6	12.8	13.9	9.16	7.57	5.77	7.02
5.	7.26	4.73	6.60	33.4	25.0	68.6	12.0	9.55	8.60	6.55	6.15	7.09
6.	7.04	4.64	6.17	28.0	22.7	52.2	11.5	42.8	8.22	6.03	11.0	6.69
7.	6.71	4.77	5.88	23.3	21.1	43.2	12.5	224	8.02	5.71	9.75	6.45
8.	6.59	5.40	5.79	21.2	20.0	35.5	11.6	84.7	19.8	5.68	8.67	6.32
9.	6.46	5.35	16.0	22.0	20.5	29.7	10.9	34.4	10.9	5.42	9.29	6.16
10.	6.41	5.20	34.0	25.1	21.5	25.4	11.1	22.8	8.22	5.28	13.8	7.99
11.	6.07	4.98	21.9	28.5	18.8	24.9	9.91	18.7	6.82	5.14	10.1	7.93
12.	5.97	4.72	15.5	23.0	17.9	22.3	9.33	17.3	6.99	5.02	29.5	7.12
13.	5.99	4.68	12.4	21.0	17.5	20.9	8.92	17.2	6.47	4.95	28.8	6.63
14.	5.94	4.63	11.0	23.2	20.3	19.8	8.59	23.7	6.01	4.89	31.0	6.37
15.	5.89	4.62	9.98	27.7	19.5	19.0	8.21	17.1	5.67	4.69	35.2	6.16
16.	5.60	6.39	9.23	31.9	18.1	18.2	7.86	14.0	5.46	4.65	20.4	6.07
17.	5.31	17.1	8.66	34.3	20.7	17.7	7.55	12.2	5.22	4.58	15.9	6.01
18.	6.45	13.9	8.17	34.5	21.2	17.2	7.05	10.9	5.03	4.52	13.2	6.25
19.	7.49	12.9	7.79	29.1	28.6	16.8	6.52	10.0	56.0	4.34	11.7	6.03
20.	6.19	13.2	8.23	26.0	25.7	17.9	6.17	9.32	32.1	4.04	11.4	5.75
21.	7.46	15.0	9.87	25.2	25.0	17.9	6.02	8.92	17.5	3.97	11.2	5.52
22.	8.09	15.2	13.6	26.0	21.8	16.9	5.83	11.9	13.1	3.81	11.9	5.39
23.	6.59	12.6	17.9	25.6	20.8	19.3	5.67	12.4	11.0	3.83	14.4	5.27
24.	5.64	10.8	14.4	25.1	19.3	17.4	5.63	10.0	9.86	3.87	12.3	5.11
25.	5.37	9.68	19.8	25.2	18.3	16.5	5.36	14.4	9.14	4.04	11.3	4.99
26.	5.57	8.89	58.6	31.5	20.9	15.3	5.16	10.4	8.54	3.90	10.3	4.81
27.	5.13	8.29	83.0	63.6	37.6	14.4	4.97	8.81	8.02	3.74	9.51	4.72
28.	4.87	7.69	80.2	52.4	43.8	15.5	4.93	8.42	7.57	3.71	8.99	4.60
29.	4.67		87.6	65.9	43.1	26.4	5.99	8.39	7.18	4.18	8.46	4.63
30.	4.49		50.9	49.7	37.2	20.5	5.69	14.5	6.91	7.34	7.75	4.51
31.	4.63		64.7		36.0		5.33	22.3		7.84		4.44
	Extremwerte in m³/s											
am	30.	15.	08.	13.	12.	27.	28.	01.	18.	27.	04.	29.
NQ	4.27	3.27	5.15	20.2	16.6	13.3	4.62	5.21	4.81	2.62	4.77	3.42
HQ	9.11	18.5	105	102	68.7	172	19.4	350	112	10.9	65.7	9.21
am	02.	17.	29.	27.	28.	03.	01.	07.	19.	31.	14.	10.
	Monatsmittel in m³/s(MQ),l/s.km²(Mq) bzw.Monatssummen in mm (h_A)											
MQ	6.34	8.02	23.1	34.1	25.3	30.7	8.70	23.7	11.5	5.11	13.2	6.07
Mq	14.3	18.0	51.9	76.5	56.9	69.0	19.6	53.2	25.9	11.5	29.7	13.6
h_A	38	44	139	198	152	179	52	143	67	31	77	35

Reihe: 2001-2005	Mittlere Monatsmittel in m³/s (MQ),l/s.km²(Mq) bzw. -summen in mm (h_A)											
MQ	12.8	12.6	20.6	17.5	16.9	18.0	17.2	20.6	16.0	12.6	11.8	10.2
Mq	28.7	28.2	46.4	39.3	38.0	40.4	38.6	46.3	36.0	28.4	26.5	23.0
h_A	77	68	124	102	102	105	103	124	93	76	69	60
Reihe: 1966-2006	**Mittlere Monatsmittel mit Extremwerten in m³/s**											
NQ	2.51	2.71	3.08	5.40	7.71	4.64	3.51	3.36	3.39	2.62	2.58	2.81
NQ_T	2.75	2.81	3.19	5.40	7.96	4.81	4.04	3.44	3.60	3.21	2.83	2.97
MNQ_T	5.43	5.94	7.28	11.6	13.8	12.2	8.78	7.28	6.48	5.74	5.77	5.81
NMQ	3.48	3.89	5.32	6.98	9.96	7.61	6.47	5.07	4.76	3.76	4.08	3.68
MQ	11.2	11.7	16.6	19.7	20.6	20.6	18.8	16.1	12.9	10.4	10.9	12.7
HMQ	24.9	26.3	29.6	35.5	35.2	41.7	49.7	51.9	37.2	29.7	28.3	35.5
MHQ	45.1	40.7	67.3	52.4	59.6	86.0	92.6	94.5	56.8	42.7	42.5	56.0
HQ	112	118	201	153	143	190	276	440	201	226	174	268

Jahreswerte in m³/s (Q),l/s.km²(Mq), mm (h_J)

	Berichtsjahr			Reihe: 2001 - 2005			Reihe: 1966 - 2006		
NQ	2.62	27.10.		2.81	24.11.2003		2.51	19.01.1985	
NQ_T	3.71	28.10.					2.75	19.01.1985	
$MJNQ_T$							3.87		
NJMQ							9.56		1969
MQ,Mq,h_A	16.3	36.7	1157	15.6	35.0	1104	15.2	34.1	1077
HJMQ							22.7		1970
MJHQ							169		
HQ	350	07.08.		440	12.08.2002		440	12.08.2002	

NNQ seit 1966: 2.51 19.01.1985 **HHQ seit** 1966: 440 12.08.2002

Berichtsjahr(J) Überschreitungsdauer der Abflüsse in Tagen Reihe(R): 2001-2005

m³/s	Tage(J)	Tage(R)	m³/s	Tage(J)	Tage(R)	m³/s	Tage(J)	Tage(R)	m³/s	Tage(J)	Tage(R)
10000			**500**			**20.0**	91	74.8	**1.00**		
8000			**350**			**16.0**	121	114.0	**0.80**		
6000			**250**		0.2	**12.0**	153	170.4	**0.60**		
4000			**180**	1	0.6	**9.00**	189	232.8	**0.40**		
3000			**140**	1	1.2	**7.00**	242	279.0	**0.30**		
2000			**100**	2	2.0	**5.00**	323	341.0	**0.20**		
1600			**80.0**	7	3.2	**3.50**	365	364.6	**0.10**		
1200			**60.0**	11	7.0	**2.50**		365.2	**0.06**		
900			**40.0**	26	16.4	**1.80**			**0.03**		
700			**30.0**	43	31.4	**1.40**			**0.00**		

Im Jän,Feb,Mrz,Apr,Mai,Jun,Jul,Aug,Sep n.erg.Wasserständen erm.

Abflüsse

Nr. 341 Wels-Lichtenegg (Summenstation) Traun m.Welser Mühlbach

Mst.Nr. 206409 Art: Lattenpegel Einzugsgebiet: 3387.1 km²

Monat	I	II	III	IV	V	VI	VII	VIII	IX	X	XI	XII
Tag	Tägliche Abflüsse 2006 in m³/s											
1.	61.7	40.7	63.6	451	284	329	200	76.8	208	57.7	71.9	72.3
2.	75.8	43.0	56.1	411	261	310	167	93.2	150	55.7	70.4	71.1
3.	91.4	42.6	52.7	413	240	459	139	101	125	56.7	70.6	63.2
4.	78.3	43.4	57.9	366	238	526	125	203	109	73.6	76.1	61.5
5.	69.7	44.0	61.2	317	235	481	119	222	98.3	73.0	84.2	69.3
6.	67.4	43.9	58.7	291	224	346	118	306	89.9	69.0	90.4	74.6
7.	63.3	46.0	53.9	245	198	285	133	771	83.2	62.2	87.3	68.5
8.	60.2	61.6	55.0	214	187	270	147	658	126	62.1	82.8	71.2
9.	59.7	63.3	92.5	211	185	228	130	522	126	59.6	90.3	64.1
10.	57.5	64.4	201	226	190	202	175	365	94.3	56.2	135	73.7
11.	56.5	61.7	151	283	171	199	145	262	82.2	53.2	126	73.4
12.	55.2	52.4	122	236	169	198	126	223	76.2	49.9	236	66.9
13.	55.9	50.4	102	206	174	198	117	197	70.2	50.1	274	62.0
14.	54.6	51.0	92.9	212	193	196	109	193	65.8	46.7	256	56.9
15.	54.3	50.7	82.3	248	201	193	97.3	167	62.2	43.8	349	55.0
16.	53.4	55.2	75.4	276	189	183	84.4	138	61.4	43.5	260	57.8
17.	53.1	111	70.6	288	218	179	80.6	115	56.5	44.0	200	54.2
18.	56.7	99.8	70.0	307	227	175	72.8	99.8	62.2	42.7	166	55.8
19.	64.8	90.9	64.3	279	309	170	69.2	94.5	315	41.3	141	57.2
20.	63.0	90.6	66.4	267	309	196	63.2	85.3	315	43.1	128	52.7
21.	65.6	95.5	75.4	264	301	186	68.4	87.4	234	40.7	126	49.8
22.	71.2	93.0	90.7	258	249	184	66.4	92.7	176	38.3	126	50.7
23.	61.3	83.2	119	255	229	222	65.7	110	134	38.1	141	47.3
24.	54.6	79.4	108	249	220	189	69.4	94.1	124	42.7	130	46.2
25.	50.1	74.3	127	261	203	164	66.3	125	100	48.3	115	46.5
26.	48.2	69.9	267	277	175	150	63.4	118	82.8	54.8	96.8	46.0
27.	46.2	70.1	398	341	302	148	56.5	85.1	75.8	58.0	90.2	44.9
28.	46.1	65.9	457	357	382	149	56.8	85.0	72.2	61.7	87.3	43.2
29.	45.0		595	437	435	195	86.8	104	66.4	67.8	81.9	45.6
30.	42.2		406	366	382	231	101	121	62.7	72.9	75.0	43.2
31.	40.2		423		325		90.0	203		72.3		43.8
	Extremwerte in m³/s											
am	24.	01.	07.	14.	26.	26.	27.	01.	29.	23.	02.	28.
NQ	37.8	38.7	43.5	195	155	141	36.0	57.6	40.8	32.3	64.4	40.7
HQ	98.6	124	654	509	511	586	223	1063	493	87.6	383	95.3
am	03.	17.	29.	01.	28.	03.	01.	07.	19.	04.	15.	06.
	Monatsmittel in m³/s(MQ),l/s.km²(Mq) bzw.Monatssummen in mm (h_A)											
MQ	58.8	65.6	152	294	245	238	103	197	117	54.2	135	57.7
Mq	17.4	19.4	44.9	86.7	72.4	70.3	30.5	58.3	34.5	16.0	40.0	17.0
h_A	47	47	120	225	194	182	82	156	89	43	104	44

Reihe: 2001-2005	Mittlere Monatsmittel in m³/s (MQ),l/s.km²(Mq) bzw. -summen in mm (h_A)											
MQ	95.3	101	154	145	169	160	134	152	139	102	90.9	80.2
Mq	28.1	29.8	45.4	42.8	49.9	47.1	39.7	45.0	41.2	30.2	26.8	23.7
h_A	75	72	122	111	134	122	106	120	107	81	70	61
Reihe: 1981-2006	Mittlere Monatsmittel mit Extremwerten in m³/s											
NQ	27.5	26.1	26.2	43.7	60.9	54.8	43.3	37.8	24.8	32.3	27.4	28.7
NQ_T	32.5	31.3	27.7	51.4	66.5	53.2	43.3	39.5	41.0	36.5	34.0	37.6
MNQ_T	52.6	56.5	67.1	105	121	109	73.9	65.4	62.2	54.0	55.3	53.9
NMQ	37.2	36.0	66.2	63.8	124	84.1	68.9	65.3	55.2	51.6	44.1	46.6
MQ	96.5	97.5	146	172	197	178	153	139	125	92.5	94.8	100
HMQ	190	176	228	294	263	282	331	313	271	210	220	244
MHQ	188	167	210	203	228	267	270	261	210	153	154	219
HQ	712	677	665	699	647	573	968	1312	775	970	791	901

Jahreswerte in m³/s (Q),l/s.km²(Mq), mm (h_A)	Berichtsjahr			Reihe: 2001 - 2005			Reihe: 1981 - 2006		
NQ	32.3	23.10.					24.8	13.09.1991	
NQ_T	38.1	23.10.					27.7	15.03.1996	
$MJNQ_T$							41.2		
NJMQ							90.1		2003
MQ,Mq,h_A	143	42.3	1334	127	37.5	1183	133	39.2	1236
HJMQ							163		1987
MJHQ							741		
HQ	1063	07.08.					1312	03.08.1991	

NNQ seit 1980: 24.8 13.09.1991 HHQ seit 1980: 1576 12.08.2002

Berichtsjahr(J)	Überschreitungsdauer der Abflüsse in Tagen								Reihe(R): 2001-2005		
m³/s	Tage(J)	Tage(R)	m³/s	Tage(J)	Tage(R)	m³/s	Tage(J)	Tage(R)	m³/s	Tage(J)	Tage(R)
10000			500	5	3.6	20.0			1.00		
8000			350	22	8.6	16.0			0.80		
6000			250	57	24.6	12.0			0.60		
4000			180	110	66.2	9.00			0.40		
3000			140	132	115.4	7.00			0.30		
2000			100	170	193.8	5.00			0.20		
1600			80.0	210	236.6	3.50			0.10		
1200			60.0	286	298.2	2.50			0.06		
900		0.4	40.0	363	364.6	1.80			0.03		
700	1	1.4	30.0	365	365.4	1.40			0.00		

siehe Tabelle Überleitungen u. Speicherungen d. Berichtsjahrs
durch Kraftwerksbetrieb beeinflusst
durch Seeschleuse beeinflusst
Summe aus Wels-Lichtenegg/Traun, Tagesmittel und
Au bei der Traun/Welser Mühlbach, Tagesmittel

Nr. 342 Oberschauersberg Aiterbach

Mst.Nr. 205534 Art: Schreibpegel Einzugsgebiet: 68.3 km²

Monat	I	II	III	IV	V	VI	VII	VIII	IX	X	XI	XII
Tag	Tägliche Abflüsse 2006 in m³/s											
1.	0.70	0.52	0.65	1.71	1.40	1.75	0.88	0.61	0.76	0.48	0.50	0.46
2.	0.76	0.52	0.60	1.44	1.15	1.39	0.82	0.60	0.67	0.49	0.48	0.47
3.	0.93	0.51	0.58	1.47	1.05	2.86	0.74	0.67	0.63	0.48	0.48	0.45
4.	0.80	0.50	0.64	1.43	1.00	3.43	0.69	0.76	0.61	0.51	0.48	0.46
5.	0.72	0.49	0.63	1.26	0.96	1.85	0.67	0.65	0.59	0.49	0.53	0.51
6.	0.71	0.49	0.60	1.42	0.93	1.60	0.65	1.13	0.58	0.49	0.56	0.48
7.	0.66	0.66	0.57	1.34	0.92	1.28	0.95	3.42	0.57	0.48	0.52	0.47
8.	0.67	0.81	0.55	1.17	0.91	1.11	0.99	2.47	1.32	0.50	0.49	0.47
9.	0.66	0.66	1.14	1.10	0.94	1.02	0.77	0.99	0.82	0.47	0.49	0.47
10.	0.65	0.60	3.47	1.09	0.96	0.97	0.68	0.82	0.69	0.48	0.49	0.57
11.	0.63	0.56	2.36	1.34	0.90	0.93	0.65	0.77	0.63	0.48	0.48	0.59
12.	0.62	0.53	1.62	1.36	0.88	0.90	0.63	0.82	0.61	0.47	0.75	0.52
13.	0.61	0.52	1.14	1.22	0.86	0.86	0.63	0.88	0.60	0.46	0.82	0.49
14.	0.59	0.50	1.02	1.14	0.93	0.84	0.61	0.96	0.59	0.45	0.65	0.47
15.	0.58	0.49	0.91	1.09	0.90	0.81	0.61	0.80	0.58	0.45	0.76	0.46
16.	0.59	0.61	0.86	1.08	0.87	0.79	0.60	0.72	0.59	0.45	0.61	0.46
17.	0.59	1.49	0.81	1.04	0.91	0.77	0.60	0.68	0.58	0.45	0.55	0.47
18.	0.58	1.26	0.80	1.04	0.86	0.82	0.60	0.64	0.59	0.46	0.51	0.47
19.	0.75	1.12	0.82	1.02	0.93	0.77	0.58	0.62	1.37	0.47	0.49	0.47
20.	0.65	1.04	0.87	0.98	0.91	0.76	0.58	0.61	1.24	0.46	0.51	0.47
21.	0.83	1.00	0.94	0.96	0.85	0.77	0.57	0.64	0.74	0.46	0.51	0.45
22.	0.85	1.15	1.13	0.95	0.83	0.96	0.57	0.65	0.61	0.45	0.56	0.45
23.	0.64	0.96	1.56	0.94	0.80	0.83	0.57	0.63	0.56	0.46	0.77	0.44
24.	0.58	0.82	1.41	0.93	0.80	0.77	0.58	0.62	0.53	0.45	0.61	0.44
25.	0.57	0.72	1.88	0.92	0.78	0.73	0.58	0.85	0.52	0.47	0.54	0.44
26.	0.57	0.71	5.10	0.98	0.88	0.72	0.56	0.66	0.52	0.45	0.51	0.43
27.	0.56	0.67	5.92	1.12	0.94	0.71	0.56	0.62	0.51	0.49	0.49	0.42
28.	0.55	0.68	3.57	1.28	1.26	0.76	0.56	0.63	0.49	0.48	0.48	0.42
29.	0.54		5.57	2.61	1.59	1.14	0.64	0.65	0.48	0.53	0.47	0.45
30.	0.54		2.65	2.09	1.28	0.97	0.62	0.82	0.49	0.55	0.46	0.44
31.	0.53		2.24		2.06		0.59	1.07		0.52		0.45
	Extremwerte in m³/s											
am	05.	15.	08.	26.	21.	20.	19.	24.	26.	26.	07.	27.
NQ	0.43	0.48	0.51	0.92	0.73	0.59	0.53	0.55	0.37	0.31	0.21	0.39
HQ	1.05	1.81	8.08	3.17	3.25	5.41	2.40	5.32	2.39	0.69	1.19	0.64
am	03.	17.	27.	29.	31.	04.	07.	08.	19.	04.	12.	10.
	Monatsmittel in m³/s(MQ),l/s.km²(Mq) bzw.Monatssummen in mm (h_A)											
MQ	0.65	0.73	1.70	1.25	1.01	1.13	0.66	0.89	0.67	0.48	0.55	0.47
Mq	9.56	10.8	24.9	18.3	14.8	16.5	9.59	13.0	9.82	6.98	8.08	6.85
h_A	26	26	67	47	40	43	26	35	25	19	21	18

Reihe: 2001-2005	Mittlere Monatsmittel in m³/s (MQ),l/s.km²(Mq) bzw. -summen in mm (h_A)											
MQ	0.87	0.86	0.95	0.72	0.60	0.64	0.69	0.91	0.74	0.77	0.80	0.84
Mq	12.8	12.5	13.9	10.6	8.77	9.32	10.1	13.3	10.8	11.3	11.7	12.3
h_A	34	30	37	27	23	24	27	36	28	30	30	32
Reihe: 1971-2006	Mittlere Monatsmittel mit Extremwerten in m³/s											
NQ	0.07	0.07	0.09	.031	.025	0.09	.028	0.05	.039	0.06	.030	.046
NQ_T	0.15	0.24	0.32	0.29	0.24	0.23	0.23	0.15	0.22	0.26	0.26	0.10
MNQ_T	0.49	0.50	0.53	0.56	0.48	0.45	0.43	0.41	0.44	0.49	0.51	0.51
NMQ	0.23	0.38	0.39	0.45	0.40	0.31	0.29	0.27	0.31	0.35	0.38	0.41
MQ	0.73	0.76	0.87	0.77	0.67	0.66	0.66	0.67	0.63	0.65	0.72	0.79
HMQ	1.60	1.69	1.77	1.37	1.63	1.13	1.75	2.12	1.30	1.47	1.55	1.52
MHQ	2.38	2.73	2.91	1.99	2.22	2.53	2.35	3.19	2.15	2.05	2.09	2.72
HQ	8.75	9.19	8.18	7.82	11.0	7.37	12.0	22.5	9.40	9.75	7.44	7.17

Jahreswerte in m³/s (Q),l/s.km²(Mq), mm (h_A)	Berichtsjahr			Reihe: 2001 - 2005			Reihe: 1971 - 2006		
NQ	0.21	07.11.		0.10	09.09.2002		.025	30.05.1985	
NQ_T	0.42	27.12.					0.10	31.12.1972	
$MJNQ_T$							0.33		
NJMQ							0.45		1972
MQ,Mq,h_A	0.85	12.4	392	0.78	11.5	361	0.72	10.5	331
HJMQ							1.00		1996
MJHQ							6.88		
HQ	8.08	27.03.		22.5	12.08.2002		22.5	12.08.2002	

NNQ seit 1971: .025 30.05.1985 HHQ seit 1971: 22.5 12.08.2002

Berichtsjahr(J)	Überschreitungsdauer der Abflüsse in Tagen								Reihe(R): 2001-2005		
m³/s	Tage(J)	Tage(R)	m³/s	Tage(J)	Tage(R)	m³/s	Tage(J)	Tage(R)	m³/s	Tage(J)	Tage(R)
10000			500			20.0			1.00	70	60.2
8000			350			16.0			0.80	137	98.4
6000			250			12.0			0.60	226	185.4
4000			180			9.00		0.4	0.40	365	341.4
3000			140			7.00		0.6	0.30		364.4
2000			100			5.00	3	1.6	0.20		365.2
1600			80.0			3.50	4	4.6	0.10		
1200			60.0			2.50	10	7.4	0.06		
900			40.0			1.80	17	14.8	0.03		
700			30.0			1.40	30	27.4	0.00		

durch Kraftwerksbetrieb beeinflusst
Im Jän,Feb durch Eis beeinflusst
Im Jän,Feb nach ergänzten Wasserständen ermittelt

Nr. 343 Baumgarting Grünbach

Mst.Nr. 206797 Art: Schreibpegel Einzugsgebiet: 47.2 km²

Monat	I	II	III	IV	V	VI	VII	VIII	IX	X	XI	XII
Tag	Tägliche Abflüsse 2006 in m³/s											
1.	0.38	0.36	0.48	1.02	0.77	0.93	0.50	0.53	0.44	0.33	0.31	0.33
2.	0.48	0.36	0.46	0.85	0.66	0.69	0.47	0.41	0.41	0.33	0.31	0.33
3.	0.69	0.35	0.46	0.91	0.61	0.82	0.44	0.59	0.39	0.32	0.34	0.32
4.	0.54	0.35	0.57	0.98	0.58	1.01	0.43	0.62	0.38	0.33	0.34	0.34
5.	0.51	0.35	0.54	0.84	0.56	0.81	0.42	0.43	0.36	0.32	0.37	0.41
6.	0.48	0.35	0.48	1.40	0.55	1.22	0.46	0.66	0.35	0.32	0.38	0.37
7.	0.47	0.41	0.47	0.87	0.54	0.82	0.87	1.56	0.35	0.33	0.34	0.36
8.	0.46	0.65	0.47	0.75	0.53	0.76	0.84	0.68	0.81	0.33	0.33	0.35
9.	0.44	0.63	1.46	0.70	0.54	0.60	0.70	0.51	0.41	0.31	0.32	0.35
10.	0.43	0.48	4.92	0.67	0.54	0.57	0.66	0.51	0.37	0.31	0.31	0.41
11.	0.42	0.40	2.24	1.00	0.52	0.54	0.50	0.48	0.36	0.30	0.31	0.37
12.	0.40	0.39	1.42	0.83	0.51	0.52	0.47	0.58	0.35	0.31	0.53	0.35
13.	0.40	0.38	0.86	0.73	0.50	0.50	0.46	0.51	0.35	0.31	0.48	0.33
14.	0.40	0.38	0.74	0.68	0.63	0.49	0.46	0.45	0.34	0.30	0.49	0.32
15.	0.39	0.38	0.68	0.65	0.53	0.48	0.45	0.41	0.34	0.31	0.50	0.32
16.	0.38	0.64	0.64	0.64	0.57	0.47	0.45	0.41	0.33	0.30	0.40	0.32
17.	0.38	1.81	0.61	0.62	0.63	0.47	0.45	0.40	0.34	0.30	0.37	0.33
18.	0.41	1.13	0.62	0.62	0.56	0.58	0.44	0.39	0.34	0.30	0.36	0.32
19.	0.43	1.19	0.67	0.61	0.59	0.49	0.43	0.36	0.70	0.31	0.35	0.32
20.	0.41	0.98	0.79	0.59	0.58	0.47	0.43	0.36	0.54	0.31	0.38	0.31
21.	0.53	0.92	0.95	0.58	0.54	0.50	0.43	0.38	0.39	0.31	0.37	0.31
22.	0.75	0.96	1.40	0.56	0.53	1.35	0.43	0.38	0.36	0.31	0.43	0.31
23.	0.56	0.79	1.71	0.56	0.50	0.77	0.43	0.36	0.35	0.31	0.43	0.30
24.	0.45	0.62	1.45	0.55	0.51	0.54	0.45	0.38	0.33	0.31	0.38	0.30
25.	0.42	0.58	2.64	0.53	0.51	0.49	0.43	0.52	0.33	0.31	0.37	0.30
26.	0.41	0.55	6.02	0.68	0.56	0.46	0.41	0.40	0.33	0.31	0.36	0.30
27.	0.38	0.51	3.30	1.30	0.63	0.45	0.42	0.40	0.34	0.30	0.35	0.30
28.	0.37	0.49	2.33	1.15	0.68	0.45	0.42	0.42	0.33	0.30	0.34	0.30
29.	0.37		3.81	1.71	0.61	0.50	0.63	0.45	0.33	0.35	0.33	0.34
30.	0.37		1.63	1.19	0.68	0.59	0.44	0.54	0.33	0.32	0.34	0.33
31.	0.36		1.49		0.87		0.45	0.59		0.32		0.33
	Extremwerte in m³/s											
am	12.	03.	02.	25.	23.	27.	25.	19.	15.	17.	02.	28.
NQ	0.33	0.28	0.45	0.50	0.47	0.43	0.40	0.35	0.32	0.30	0.31	0.29
HQ	0.80	2.75	10.8	3.99	1.15	4.04	2.67	2.11	2.24	0.43	0.70	0.48
am	22.	17.	26.	27.	30.	22.	07.	07.	08.	29.	12.	05.
	Monatsmittel in m³/s(MQ),l/s.km²(Mq) bzw.Monatssummen in mm (h_A)											
MQ	0.45	0.62	1.49	0.83	0.58	0.64	0.49	0.51	0.39	0.31	0.37	0.33
Mq	9.48	13.2	31.6	17.5	12.4	13.7	10.4	10.7	8.23	6.65	7.91	7.02
h_A	25	32	85	45	33	35	28	29	21	18	20	18

Reihe: 2001-2005	Mittlere Monatsmittel in m³/s (MQ),l/s.km²(Mq) bzw. -summen in mm (h_A)											
MQ	0.60	0.58	0.60	0.46	0.39	0.39	0.37	0.46	0.45	0.43	0.45	0.59
Mq	12.6	12.3	12.7	9.66	8.34	8.18	7.85	9.79	9.44	9.19	9.46	12.4
h_A	34	30	34	25	22	21	21	26	24	25	25	32
Reihe: 1989-2006	Mittlere Monatsmittel mit Extremwerten in m³/s											
NQ	0.16	0.20	0.21	0.21	0.17	0.16	0.16	0.17	0.15	0.18	0.18	0.17
NQ_T	0.19	0.25	0.26	0.23	0.18	0.18	0.17	0.18	0.18	0.19	0.21	0.19
MNQ_T	0.32	0.32	0.35	0.35	0.30	0.28	0.26	0.24	0.26	0.27	0.30	0.30
NMQ	0.29	0.31	0.36	0.28	0.22	0.25	0.24	0.23	0.22	0.24	0.24	0.22
MQ	0.49	0.51	0.60	0.50	0.43	0.43	0.41	0.38	0.37	0.40	0.42	0.52
HMQ	1.08	0.95	1.49	1.09	1.12	0.76	1.12	0.96	0.62	0.88	0.96	1.11
MHQ	2.85	3.01	3.18	2.36	2.74	4.35	4.01	3.43	2.74	3.06	1.89	3.61
HQ	11.6	15.9	10.8	11.0	10.6	15.1	14.6	14.9	8.20	11.3	6.71	11.3

Jahreswerte in m³/s (Q),l/s.km²(Mq), mm (h_J)									
	Berichtsjahr			Reihe: 2001 - 2005			Reihe: 1989 - 2006		
NQ	0.28	03.02.		0.15	23.09.2003		0.15	23.09.2003	
NQ_T	0.30	28.12.					0.17	04.07.1993	
$MJNQ_T$							0.22		
NJMQ							0.34		1993
MQ,Mq,h_A	0.59	12.4	391	0.48	10.2	322	0.45	9.62	303
HJMQ							0.62		2002
MJHQ							10.0		
HQ	10.8	26.03.		12.3	12.08.2002		15.9	15.02.1990	
NNQ seit 1988:	0.15	23.09.2003		**HHQ seit** 1988:	15.9	15.02.1990			

Berichtsjahr(J)	Überschreitungsdauer der Abflüsse in Tagen											Reihe(R): 2001-2005
m³/s	Tage(J)	Tage(R)	m³/s	Tage(J)	Tage(R)	m³/s	Tage(J)	Tage(R)	m³/s	Tage(J)	Tage(R)	
10000			500			20.0			1.00	28	19.8	
8000			350			16.0			0.80	47	28.8	
6000			250			12.0			0.60	92	54.0	
4000			180			9.00			0.40	232	134.8	
3000			140			7.00		0.4	0.30	365	251.0	
2000			100			5.00	1	0.6	0.20		358.6	
1600			80.0			3.50	3	2.2	0.10		365.2	
1200			60.0			2.50	5	6.0	0.06			
900			40.0			1.80	8	9.6	0.03			
700			30.0			1.40	18	14.2	0.00			

bei Hochwasser durch Rückstau beeinflusst
Im Jän,Feb durch Eis beeinflusst
Im Feb,Mrz,Apr,Mai,Jun,Jul,Aug,Sep nach erg.Wasserständen erm.

Nr. 346 Kirchdorf an der Krems Krems

Mst.Nr. 205633 Art: Schreibpegel Einzugsgebiet: 40.5 km²

Monat	I	II	III	IV	V	VI	VII	VIII	IX	X	XI	XII
Tag	Tägliche Abflüsse 2006 in m³/s											
1.	0.83	0.60	0.74	3.02	1.93	2.46	1.17	1.24	0.97	0.54	0.58	0.52
2.	0.88	0.59	0.71	2.73	1.63	2.08	0.96	1.15	0.84	0.57	0.55	0.53
3.	0.87	0.58	0.67	2.61	1.56	12.4	0.86	2.07	0.73	0.61	0.55	0.51
4.	0.81	0.55	0.76	2.02	1.48	3.97	0.81	1.59	0.71	0.64	0.54	0.53
5.	0.76	0.55	0.68	1.60	1.27	2.22	0.75	1.22	0.68	0.52	0.86	0.62
6.	0.76	0.53	0.65	1.50	1.12	1.91	0.76	3.87	0.65	0.51	1.02	0.58
7.	0.72	0.82	0.65	1.31	1.06	1.81	0.88	12.8	0.64	0.53	0.66	0.57
8.	0.73	1.20	0.67	1.29	1.22	1.52	0.82	2.41	2.10	0.55	0.64	0.57
9.	0.70	0.81	3.77	1.27	1.37	1.33	0.63	1.44	0.98	0.55	1.10	0.59
10.	0.69	0.67	3.79	1.40	1.23	1.35	0.67	1.00	0.79	0.54	0.88	0.80
11.	0.66	0.62	1.88	1.42	1.17	1.18	0.68	0.83	0.79	0.53	0.75	0.68
12.	0.62	0.61	1.35	1.26	1.21	1.07	0.68	1.11	0.78	0.51	3.57	0.62
13.	0.60	0.60	1.07	1.38	1.22	1.02	0.64	1.22	0.73	0.51	1.81	0.59
14.	0.60	0.57	0.97	1.79	1.48	0.97	0.60	1.68	0.69	0.50	2.66	0.58
15.	0.59	0.58	0.94	1.64	1.17	0.94	0.56	1.10	0.77	0.48	1.72	0.62
16.	0.58	1.46	0.80	2.14	1.09	0.89	0.54	0.95	0.70	0.49	0.99	0.61
17.	0.56	2.12	0.77	2.12	1.39	0.86	0.54	0.87	0.60	0.48	0.77	0.63
18.	0.91	1.53	0.76	2.04	1.12	0.83	0.56	0.82	0.85	0.48	0.67	0.59
19.	0.79	1.66	0.78	1.73	1.68	0.88	0.56	0.79	4.26	0.48	0.62	0.60
20.	0.71	1.53	0.92	1.58	1.35	0.87	0.57	0.81	1.42	0.48	0.63	0.57
21.	1.25	1.88	1.05	1.60	1.13	0.86	0.56	0.72	1.03	0.48	0.60	0.63
22.	1.12	1.55	1.37	1.63	1.00	0.93	0.56	1.38	0.83	0.48	0.88	0.63
23.	0.85	1.19	1.44	1.52	0.91	0.90	0.56	1.02	0.72	0.48	0.90	0.64
24.	0.77	1.04	1.17	1.68	0.86	0.85	0.57	0.90	0.69	0.54	0.80	0.63
25.	0.73	0.94	1.77	1.73	0.87	0.81	0.58	1.08	0.68	0.50	0.68	0.63
26.	0.69	0.86	4.64	3.49	1.47	0.76	0.59	0.84	0.67	0.49	0.61	0.64
27.	0.62	0.80	4.86	3.33	1.74	0.86	0.55	0.77	0.54	0.50	0.58	0.63
28.	0.61	0.76	4.14	4.10	2.68	0.72	0.56	0.74	0.60	0.51	0.56	0.63
29.	0.60		4.93	4.86	2.44	1.72	0.77	0.73	0.57	0.82	0.54	0.67
30.	0.60		3.00	2.92	2.04	1.38	1.08	1.44	0.56	0.78	0.53	0.66
31.	0.61		4.30		2.06		1.17	1.46		0.61		0.70
	Extremwerte in m³/s											
am	18.	06.	08.	10.	24.	28.	29.	22.	27.	17.	04.	01.
NQ	0.53	0.49	0.59	1.04	0.79	0.67	0.51	0.67	0.50	0.45	0.47	0.48
HQ	1.75	2.67	8.06	9.96	5.45	21.3	1.97	28.0	7.22	1.34	6.45	0.98
am	21.	16.	26.	26.	28.	03.	31.	07.	19.	29.	12.	10.
	Monatsmittel in m³/s(MQ),l/s.km²(Mq) bzw.Monatssummen in mm (h_A)											
MQ	0.74	0.97	1.81	2.09	1.42	1.68	0.70	1.62	0.92	0.54	0.94	0.61
Mq	18.2	24.0	44.6	51.6	35.0	41.4	17.3	39.9	22.7	13.3	23.2	15.1
h_A	49	58	119	134	94	107	46	107	59	36	60	39

Reihe: 2001-2005	Mittlere Monatsmittel in m³/s (MQ),l/s.km²(Mq) bzw. -summen in mm (h_A)											
MQ	1.18	1.16	1.54	1.27	0.86	0.94	0.97	1.23	0.90	0.85	0.92	1.03
Mq	29.1	28.6	38.0	31.4	21.3	23.3	23.9	30.4	22.2	20.9	22.8	25.5
h_A	78	69	102	81	57	60	64	82	58	56	59	66
Reihe: 1971-2006	Mittlere Monatsmittel mit Extremwerten in m³/s											
NQ	0.30	0.36	0.30	0.39	0.13	0.28	0.23	0.25	0.16	0.17	0.12	0.29
NQ_T	0.33	0.43	0.40	0.48	0.23	0.41	0.36	0.28	0.28	0.31	0.35	0.33
MNQ_T	0.63	0.65	0.75	0.89	0.71	0.63	0.57	0.56	0.57	0.53	0.59	0.60
NMQ	0.41	0.52	0.51	0.68	0.65	0.49	0.52	0.49	0.42	0.53	0.46	0.47
MQ	1.15	1.13	1.40	1.39	1.16	1.08	1.07	1.05	0.95	0.84	0.99	1.21
HMQ	2.81	2.31	2.60	2.25	2.31	1.99	2.52	2.73	2.96	2.34	1.98	2.97
MHQ	6.88	6.16	7.57	6.07	7.05	9.45	11.0	13.9	9.65	6.18	5.97	8.17
HQ	30.9	35.6	25.3	25.5	24.6	33.2	43.3	91.1	102	60.1	23.9	31.8

Jahreswerte in m³/s (Q),l/s.km²(Mq), mm (h_J)									
	Berichtsjahr			Reihe: 2001 - 2005			Reihe: 1971 - 2006		
NQ	0.45	17.10.		0.12	22.11.2004		0.12	22.11.2004	
NQ_T	0.48	23.10.					0.23	19.05.2002	
$MJNQ_T$							0.43		
NJMQ							0.74		2003
MQ,Mq,h_A	1.17	28.8	910	1.07	26.5	835	1.12	27.6	870
HJMQ							1.58		1981
MJHQ							28.4		
HQ	28.0	07.08.		91.1	12.08.2002		102	14.09.1996	
NNQ seit 1971:	0.12	22.11.2004		**HHQ seit** 1971:	102	14.09.1996			

Berichtsjahr(J)	Überschreitungsdauer der Abflüsse in Tagen											Reihe(R): 2001-2005
m³/s	Tage(J)	Tage(R)	m³/s	Tage(J)	Tage(R)	m³/s	Tage(J)	Tage(R)	m³/s	Tage(J)	Tage(R)	
10000			500			20.0		0.2	1.00	133	137.4	
8000			350			16.0		0.2	0.80	189	199.8	
6000			250			12.0	2	0.4	0.60	292	273.4	
4000			180			9.00	2	1.0	0.40	365	347.6	
3000			140			7.00	2	2.2	0.30		364.2	
2000			100			5.00	2	3.8	0.20		365.2	
1600			80.0			3.50	15	7.6	0.10			
1200			60.0			2.50	24	15.0	0.06			
900			40.0			1.80	44	31.6	0.03			
700			30.0			1.40	80	63.0	0.00			

Im Mrz,Apr,Mai,Jun,Jul,Aug,Sep,Okt,Nov n.erg.Wasserständen erm.

Abflüsse

Nr. 347 Kremsmünster (Ort) Krems

Mst.Nr. 205641 Art: Schreibpegel Einzugsgebiet: 147.2 km²

Monat	I	II	III	IV	V	VI	VII	VIII	IX	X	XI	XII
Tag	Tägliche Abflüsse 2006 in m³/s											
1.	1.94	1.37	2.61	7.04	4.81	6.53	2.97	1.78	2.49	1.42	1.43	1.47
2.	2.50	1.36	2.44	5.70	3.60	4.89	2.73	1.59	2.01	1.45	1.46	1.45
3.	3.54	1.29	2.35	5.53	3.18	28.8	2.16	2.57	1.79	1.43	1.43	1.42
4.	2.75	1.24	2.79	5.25	2.96	14.8	2.00	3.14	1.65	1.73	1.39	1.45
5.	2.42	1.23	2.72	4.09	2.71	6.88	1.80	2.68	1.59	1.46	1.63	1.54
6.	2.25	1.22	2.41	4.54	2.50	5.12	1.92	8.25	1.51	1.41	2.72	1.45
7.	2.14	1.36	2.33	3.85	2.35	4.42	2.21	36.2	1.51	1.41	1.84	1.39
8.	2.08	3.38	2.30	3.33	2.26	3.60	2.30	11.7	7.34	1.41	1.61	1.39
9.	2.00	2.64	9.80	3.12	2.47	3.01	1.80	4.56	2.82	1.36	1.68	1.40
10.	1.90	1.94	17.5	3.12	2.48	2.83	1.68	3.14	2.08	1.35	2.08	2.31
11.	1.79	1.63	8.89	3.96	2.14	2.62	1.61	2.69	1.84	1.33	1.62	1.99
12.	1.80	1.51	6.21	3.71	2.01	2.34	1.57	2.86	1.73	1.31	6.69	1.71
13.	1.78	1.46	4.51	3.60	1.99	2.19	1.55	2.96	1.64	1.31	4.65	1.59
14.	1.64	1.42	3.96	3.43	2.62	2.06	1.51	4.46	1.58	1.29	3.97	1.51
15.	1.57	1.43	3.49	3.36	2.29	1.95	1.53	2.79	1.53	1.27	4.47	1.47
16.	1.56	3.44	3.21	3.60	2.11	1.87	1.43	2.30	1.53	1.26	2.64	1.45
17.	1.55	9.36	3.02	3.47	2.31	1.80	1.42	2.06	1.47	1.28	2.12	1.46
18.	2.17	6.33	2.96	3.97	2.15	1.82	1.40	1.86	1.44	1.25	1.87	1.53
19.	2.70	6.80	3.02	3.22	2.79	1.72	1.36	1.75	9.23	1.27	1.72	1.50
20.	2.19	5.75	3.38	2.94	2.52	1.69	1.34	1.70	4.96	1.25	1.80	1.44
21.	3.86	6.67	4.15	2.81	2.26	1.64	1.32	1.77	2.76	1.25	1.75	1.43
22.	4.69	6.24	5.90	2.87	2.03	1.97	1.30	2.26	2.21	1.21	2.68	1.42
23.	2.99	4.72	6.64	2.73	1.83	2.67	1.28	2.21	1.94	1.22	3.38	1.38
24.	2.68	3.91	5.42	2.67	1.75	1.80	1.29	1.83	1.78	1.25	2.32	1.37
25.	2.84	3.46	8.58	2.66	1.72	1.66	1.25	2.51	1.70	1.37	1.99	1.35
26.	2.33	3.14	18.7	2.94	2.37	1.69	1.24	1.85	1.63	1.23	1.78	1.32
27.	2.22	2.89	15.7	5.86	3.20	2.10	1.24	1.70	1.59	1.22	1.66	1.28
28.	2.20	2.65	12.3	6.58	6.45	2.54	1.21	1.74	1.54	1.23	1.60	1.27
29.	1.98		19.8	14.1	6.92	6.16	1.85	1.82	1.51	1.73	1.56	1.39
30.	1.67		9.41	8.54	6.50	3.66	1.56	3.35	1.47	1.77	1.50	1.32
31.	1.42		10.1		6.91		1.36	4.29		1.55		1.35
	Extremwerte in m³/s											
am	16.	05.	08.	24.	24.	20.	28.	03.	18.	30.	06.	29.
NQ	1.26	1.03	2.06	1.98	1.30	0.68	0.84	1.38	0.70	0.77	0.98	1.05
HQ	5.35	11.0	30.2	17.7	14.7	44.5	3.73	55.4	17.1	4.02	11.8	2.90
am	21.	17.	26.	29.	30.	03.	06.	07.	08.	30.	12.	10.
	Monatsmittel in m³/s(MQ),l/s.km²(Mq) bzw.Monatssummen in mm (h_A)											
MQ	2.30	3.21	6.66	4.42	3.04	4.23	1.65	4.08	2.33	1.36	2.30	1.48
Mq	15.6	21.8	45.3	30.0	20.6	28.7	11.2	27.7	15.8	9.26	15.6	10.0
h_A	42	53	121	78	55	74	30	74	41	25	41	26

Reihe: 2001-2005	Mittlere Monatsmittel in m³/s (MQ),l/s.km²(Mq) bzw. -summen in mm (h_A)											
MQ	3.46	3.33	4.24	2.88	2.04	2.55	2.59	3.46	2.54	2.29	2.52	3.12
Mq	23.5	22.6	28.8	19.5	13.8	17.3	17.6	23.5	17.3	15.6	17.1	21.2
h_A	63	55	77	51	37	45	47	63	45	42	44	55
Reihe: 1956-2006	Mittlere Monatsmittel mit Extremwerten in m³/s											
NQ	0.38	0.37	0.49	0.54	0.51	0.38	0.37	0.26	0.35	0.16	0.36	0.27
NQ_T	0.50	0.51	0.54	0.66	0.78	0.64	0.54	0.46	0.54	0.62	0.67	0.66
MNQ_T	1.31	1.41	1.63	1.89	1.47	1.21	1.12	1.12	1.11	1.09	1.22	1.38
NMQ	0.66	1.11	0.74	1.02	1.20	1.07	0.70	0.63	0.76	0.86	1.02	0.93
MQ	3.11	3.59	4.12	3.58	2.95	3.04	2.99	3.04	2.34	2.29	2.59	3.39
HMQ	7.82	9.97	9.23	8.37	10.2	8.36	9.41	10.4	7.82	7.22	5.76	8.77
MHQ	18.4	19.5	22.6	16.7	15.7	24.9	24.4	28.9	16.5	15.1	15.1	20.8
HQ	78.8	73.4	110	63.0	62.0	120	83.0	193	86.2	85.6	70.0	61.1

Jahreswerte in m³/s (Q),l/s.km²(Mq), mm (h_J)									
	Berichtsjahr			Reihe: 2001 - 2005			Reihe: 1956 - 2006		
NQ	0.68	20.06.		0.16	04.10.2003		0.16	04.10.2003	
NQ_T	1.21	22.10.					0.46	31.08.1992	
$MJNQ_T$							0.83		
NJMQ							1.89		2003
MQ,Mq,h_A	3.08	21.0	661	2.92	19.8	625	3.08	20.9	660
HJMQ							4.67		1966
MJHQ							60.1		
HQ	55.4	07.08.		193	12.08.2002		193	12.08.2002	
NNQ seit 1954:	0.16	04.10.2003		HHQ seit 1954:	193	12.08.2002			

Berichtsjahr(J)	Überschreitungsdauer der Abflüsse in Tagen					Reihe(R): 2001-2005					
m³/s	Tage(J)	Tage(R)	m³/s	Tage(J)	Tage(R)	m³/s	Tage(J)	Tage(R)	m³/s	Tage(J)	Tage(R)
10000			500			20.0	2	3.6	1.00	365	337.0
8000			350			16.0	5	5.8	0.80		353.8
6000			250			12.0	9	8.4	0.60		362.2
4000			180			9.00	15	13.0	0.40		365.2
3000			140			7.00	21	21.8	0.30		
2000			100			5.00	44	38.2	0.20		
1600			80.0		0.2	3.50	73	68.6	0.10		
1200			60.0		0.2	2.50	140	116.4	0.06		
900			40.0		0.6	1.80	216	200.4	0.03		
700			30.0	1	1.8	1.40	315	265.2	0.00		

Extremwerte beeinflusst
Im Feb,Apr,Mai nach ergänzten Wasserständen ermittelt

Nr. 348 Unterrohr Sulzbach

Mst.Nr. 206813 Art: Schreibpegel Einzugsgebiet: 74.8 km²

Monat	I	II	III	IV	V	VI	VII	VIII	IX	X	XI	XII
Tag	Tägliche Abflüsse 2006 in m³/s											
1.	0.78	0.68	0.97	2.33	3.41	2.62	0.96	0.90	0.77	0.53	0.59	0.57
2.	0.96	0.67	0.89	1.66	1.85	1.80	0.87	0.80	0.66	0.52	0.65	0.58
3.	1.30	0.65	0.84	1.65	1.39	11.4	0.71	1.54	0.57	0.52	0.71	0.59
4.	1.07	0.66	1.01	1.57	1.20	7.85	0.67	2.01	0.50	0.57	0.71	0.62
5.	0.93	0.62	0.95	1.48	1.07	4.07	0.70	1.53	0.45	0.55	0.84	0.62
6.	0.89	0.63	0.84	1.45	1.04	3.00	0.74	2.85	0.47	0.58	1.07	0.59
7.	0.85	0.80	0.81	1.93	1.00	2.20	1.29	13.6	0.48	0.63	0.78	0.57
8.	0.85	1.49	0.81	1.64	0.98	1.67	1.23	3.67	2.85	0.61	0.74	0.58
9.	0.86	1.21	4.01	1.41	0.99	1.30	0.79	1.21	0.99	0.61	0.61	0.61
10.	0.85	0.90	8.58	1.30	0.89	1.17	0.70	0.86	0.76	0.61	0.54	0.90
11.	0.83	0.77	4.40	1.30	0.89	1.04	0.66	0.73	0.67	0.61	0.60	0.87
12.	0.93	0.71	3.08	1.73	0.79	0.91	0.64	0.92	0.62	0.61	1.79	0.76
13.	0.86	0.69	2.08	1.70	0.73	0.82	0.63	0.90	0.59	0.59	1.58	0.71
14.	0.76	0.71	1.80	1.65	0.94	0.75	0.65	1.29	0.56	0.56	1.00	0.70
15.	0.82	0.70	1.56	1.46	0.75	0.67	0.65	0.84	0.55	0.57	1.06	0.70
16.	0.84	1.31	1.41	1.28	0.68	0.63	0.64	0.71	0.52	0.56	0.80	0.69
17.	0.79	4.33	1.33	1.33	0.69	0.60	0.64	0.60	0.51	0.58	0.70	0.69
18.	1.01	2.66	1.29	1.19	0.65	0.83	0.62	0.54	0.52	0.59	0.62	0.68
19.	1.33	2.83	1.32	1.32	0.75	0.73	0.60	0.50	1.40	0.58	0.59	0.67
20.	1.03	2.17	1.43	1.15	0.69	0.69	0.57	0.47	1.05	0.57	0.67	0.66
21.	1.77	2.66	1.71	1.05	0.66	0.66	0.53	0.56	0.72	0.56	0.70	0.65
22.	2.08	2.64	2.75	1.03	0.62	1.31	0.52	0.56	0.64	0.54	1.18	0.65
23.	1.49	2.03	3.52	0.98	0.59	1.70	0.52	0.53	0.59	0.54	1.38	0.67
24.	1.38	1.54	3.15	0.93	0.65	0.84	0.53	0.56	0.59	0.55	0.91	0.66
25.	1.43	1.32	5.55	0.92	0.66	0.72	0.53	0.69	0.59	0.54	0.76	0.65
26.	1.13	1.18	13.1	0.91	0.88	0.66	0.51	0.54	0.56	0.52	0.66	0.65
27.	0.97	1.00	8.48	0.93	0.84	0.64	0.54	0.55	0.55	0.50	0.61	0.67
28.	0.87	1.00	6.06	1.00	1.66	0.74	0.70	0.57	0.54	0.47	0.59	0.67
29.	0.77		9.85	1.21	1.88	1.07	1.07	0.69	0.55	0.63	0.59	0.72
30.	0.72		4.01	3.30	1.93	0.99	0.91	0.92	0.55	0.62	0.56	0.66
31.	0.70		3.85		3.00		0.68	1.16		0.60		0.67
	Extremwerte in m³/s											
am	10.	04.	08.	26.	22.	16.	21.	20.	06.	28.	30.	07.
NQ	0.66	0.60	0.73	0.82	0.57	0.54	0.44	0.43	0.39	0.44	0.51	0.51
HQ	2.36	5.77	23.4	4.39	4.92	21.1	4.81	33.6	7.48	0.85	3.01	1.15
am	21.	17.	26.	30.	30.	03.	07.	07.	08.	07.	12.	10.
	Monatsmittel in m³/s(MQ),l/s.km²(Mq) bzw.Monatssummen in mm (h_A)											
MQ	1.03	1.38	3.27	1.43	1.12	1.80	0.71	1.41	0.71	0.57	0.82	0.67
Mq	13.7	18.4	43.7	19.1	15.0	24.1	9.49	18.9	9.53	7.60	11.0	8.91
h_A	37	45	117	49	40	62	25	51	25	20	28	23

Reihe: 2001-2005	Mittlere Monatsmittel in m³/s (MQ),l/s.km²(Mq) bzw. -summen in mm (h_A)											
MQ	1.53	1.46	1.70	1.02	0.72	0.89	0.89	1.48	1.02	0.90	1.08	1.33
Mq	20.4	19.6	22.8	13.6	9.65	11.9	11.9	19.8	13.7	12.1	14.4	17.8
h_A	55	47	61	35	26	31	32	53	35	32	37	46
Reihe: 1991-2006	Mittlere Monatsmittel mit Extremwerten in m³/s											
NQ	0.21	0.30	0.25	0.32	0.18	0.19	0.12	.029	0.06	0.12	0.21	0.12
NQ_T	0.26	0.30	0.36	0.42	0.28	0.28	0.17	0.07	0.18	0.16	0.27	0.22
MNQ_T	0.55	0.58	0.72	0.62	0.46	0.46	0.40	0.36	0.44	0.44	0.53	0.52
NMQ	0.51	0.40	0.62	0.62	0.41	0.50	0.35	0.19	0.33	0.34	0.44	0.46
MQ	1.23	1.32	1.85	1.19	0.96	0.91	0.95	1.15	0.93	0.89	1.08	1.35
HMQ	2.18	3.02	3.27	2.86	3.63	1.94	2.16	4.55	2.34	2.17	2.26	2.58
MHQ	7.61	7.73	14.0	6.01	6.48	8.00	9.01	17.3	6.90	9.32	6.02	10.0
HQ	25.4	32.6	29.9	33.1	30.9	25.1	27.0	92.2	19.3	47.3	16.7	31.4

Jahreswerte in m³/s (Q),l/s.km²(Mq), mm (h_J)									
	Berichtsjahr			Reihe: 2001 - 2005			Reihe: 1991 - 2006		
NQ	0.39	06.09.		.029	29.08.2003		.029	29.08.2003	
NQ_T	0.45	05.09.					0.07	27.08.2003	
$MJNQ_T$							0.28		
NJMQ							0.75		2003
MQ,Mq,h_A	1.24	16.6	524	1.17	15.6	493	1.15	15.4	485
HJMQ							1.53		1996
MJHQ							32.3		
HQ	33.6	07.08.		92.2	12.08.2002		92.2	12.08.2002	
NNQ seit 1990:	.029	29.08.2003		HHQ seit 1990:	92.2	12.08.2002			

Berichtsjahr(J)	Überschreitungsdauer der Abflüsse in Tagen					Reihe(R): 2001-2005					
m³/s	Tage(J)	Tage(R)	m³/s	Tage(J)	Tage(R)	m³/s	Tage(J)	Tage(R)	m³/s	Tage(J)	Tage(R)
10000			500			20.0		0.4	1.00	122	113.2
8000			350			16.0		0.6	0.80	178	166.2
6000			250			12.0	2	1.6	0.60	293	250.2
4000			180			9.00	4	3.6	0.40	365	317.2
3000			140			7.00	7	5.0	0.30		344.4
2000			100			5.00	9	8.0	0.20		358.6
1600			80.0			3.50	17	16.0	0.10		363.2
1200			60.0			2.50	31	26.8	0.06		365.2
900			40.0		0.2	1.80	44	45.0	0.03		
700			30.0		0.2	1.40	72	68.2	0.00		

Im Jän,Feb,Mrz,Mai,Aug nach ergänzten Wasserständen ermittelt

Nr. 349 Kremsdorf
Krems

Mst.Nr. 205658 Art: Schreibpegel Einzugsgebiet: 365.3 km²

Monat	I	II	III	IV	V	VI	VII	VIII	IX	X	XI	XII
Tag	Tägliche Abflüsse 2006 in m³/s											
1.	4.20	3.62	5.16	15.5	9.69	13.8	5.71	4.33	4.93	3.70	3.82	3.91
2.	4.98	3.64	4.78	11.4	7.40	12.8	5.32	3.95	4.37	3.74	3.84	3.89
3.	7.44	3.60	4.67	11.0	6.77	61.0	4.69	4.43	4.17	3.70	3.85	3.89
4.	6.05	3.39	5.29	10.3	6.65	43.1	4.33	7.13	4.04	3.88	3.82	3.91
5.	5.23	3.38	5.44	8.72	6.36	20.7	4.22	5.10	3.97	3.79	3.95	4.09
6.	4.93	3.36	4.79	10.0	5.90	11.3	4.26	14.7	3.93	3.73	4.87	3.92
7.	4.73	3.65	4.74	8.90	5.40	9.71	7.06	74.6	3.91	3.74	4.17	3.87
8.	4.59	6.54	4.65	7.38	5.18	8.04	6.65	28.2	12.6	3.78	3.93	3.87
9.	4.50	5.87	17.5	6.80	5.00	6.59	4.59	8.17	5.56	3.69	3.83	3.88
10.	4.33	4.56	50.1	6.62	5.36	5.98	4.18	6.11	4.52	3.69	4.18	4.49
11.	4.15	4.03	23.6	8.32	4.69	5.67	3.90	5.43	4.15	3.68	3.89	4.61
12.	4.01	3.78	16.2	8.27	4.45	5.24	3.86	5.54	4.04	3.68	8.59	4.24
13.	4.02	3.70	9.64	7.59	4.38	5.04	3.86	6.01	3.99	3.62	7.82	4.10
14.	3.91	3.61	8.10	7.19	4.94	5.03	3.83	7.00	3.86	3.61	5.40	4.01
15.	3.80	3.63	7.01	7.06	4.85	4.82	3.87	5.48	3.82	3.58	7.07	3.97
16.	3.91	4.77	6.31	7.13	4.66	4.75	3.67	4.80	3.81	3.66	4.85	3.94
17.	3.83	20.0	5.92	7.26	4.96	4.59	3.63	4.51	3.79	3.70	4.38	3.95
18.	4.12	13.7	5.77	7.48	5.03	5.09	3.57	4.25	3.72	3.68	4.15	3.99
19.	5.52	12.7	6.01	6.85	5.67	4.58	3.49	4.11	10.8	3.66	3.98	3.97
20.	4.61	11.5	6.60	6.42	5.30	4.45	3.48	3.99	7.53	3.63	4.09	3.92
21.	6.39	12.0	8.13	6.12	5.04	4.46	3.50	4.28	4.84	3.62	4.10	3.90
22.	8.84	13.3	12.2	6.23	4.73	4.81	3.50	4.47	4.31	3.60	4.44	3.90
23.	6.15	10.1	16.5	6.11	4.42	6.91	3.52	4.59	4.11	3.57	6.13	3.87
24.	5.64	7.80	13.4	5.98	4.38	4.64	3.58	4.18	3.93	3.57	4.69	3.86
25.	5.32	6.76	22.0	5.98	4.32	4.35	3.45	5.13	3.89	3.72	4.33	3.83
26.	4.52	6.13	59.0	5.94	5.21	4.33	3.44	4.32	3.83	3.57	4.11	3.83
27.	4.30	5.65	49.3	9.65	5.92	4.38	3.49	4.15	3.83	3.54	4.01	3.77
28.	3.89	5.20	31.1	9.18	10.3	5.51	3.67	4.19	3.78	3.54	4.03	3.77
29.	3.73		59.5	22.7	11.2	8.86	5.04	4.37	3.75	3.87	3.96	3.93
30.	3.70		24.6	17.7	10.1	6.39	4.68	5.33	3.71	4.18	3.91	3.84
31.	3.65		23.5		13.3		3.75	7.68		3.88		3.82
	Extremwerte in m³/s											
am	16.	05.	02.	23.	14.	21.	28.	03.	29.	16.	01.	27.
NQ	3.34	3.13	4.49	5.75	4.18	4.01	2.72	3.61	3.34	3.23	3.68	3.56
HQ	9.76	26.2	105	30.8	24.9	118	21.0	131	30.9	4.81	16.7	5.24
am	22.	17.	26.	29.	30.	03.	07.	07.	08.	29.	12.	10.
	Monatsmittel in m³/s(MQ),l/s.km²(Mq) bzw.Monatssummen in mm (h_A)											
MQ	4.81	6.79	16.8	8.86	6.18	9.90	4.19	8.40	4.72	3.70	4.61	3.96
Mq	13.2	18.6	46.1	24.3	16.9	27.1	11.5	23.0	12.9	10.1	12.6	10.8
h_A	35	45	123	63	45	70	31	62	33	27	33	28
Reihe: 2001-2005	Mittlere Monatsmittel in m³/s (MQ),l/s.km²(Mq) bzw. -summen in mm (h_A)											
MQ	7.82	7.45	9.27	5.97	4.14	5.11	4.88	7.81	5.10	4.50	5.15	7.08
Mq	21.4	20.4	25.4	16.3	11.3	14.0	13.4	21.4	14.0	12.3	14.1	19.4
h_A	57	49	68	42	30	36	36	57	36	33	37	50
Reihe: 1966-2006	Mittlere Monatsmittel mit Extremwerten in m³/s											
NQ	0.72	0.45	1.25	1.13	1.13	0.72	0.77	0.50	0.83	0.70	1.17	1.14
NQ_T	1.50	1.31	1.87	2.15	1.38	1.22	0.99	0.80	1.12	1.14	1.32	1.47
MNQ_T	3.06	3.28	3.74	3.87	2.95	2.71	2.53	2.47	2.63	2.55	2.94	3.22
NMQ	1.90	2.05	2.58	2.79	2.41	2.48	2.08	1.84	1.83	2.02	2.09	2.66
MQ	6.59	7.28	8.10	6.71	5.18	5.32	5.60	5.76	4.70	4.38	5.32	6.97
HMQ	16.5	20.8	18.6	15.2	18.6	9.90	18.2	22.6	12.6	12.0	10.5	15.3
MHQ	39.9	42.0	40.5	25.2	27.5	37.8	41.8	45.9	31.0	27.4	29.5	39.0
HQ	155	154	138	125	133	118	165	274	149	147	95.5	121

Jahreswerte in m³/s (Q),l/s.km²(Mq), mm (h_A)

	Berichtsjahr			Reihe: 2001 - 2005			Reihe: 1966 - 2006		
NQ	2.72	28.07.		0.50	06.08.2002		0.45	01.02.1991	
NQ_T	3.36	06.02.					0.80	05.08.2002	
$MJNQ_T$							1.96		
NJMQ							3.89		1969
MQ,Mq,h_A	6.91	18.9	597	6.19	16.9	534	5.99	16.4	517
HJMQ							8.50		2002
MJHQ							110		
HQ	131	07.08.		274	12.08.2002		274	12.08.2002	

NNQ seit 1966: 0.45 01.02.1991 **HHQ seit** 1966: 274 12.08.2002

Berichtsjahr(J) Überschreitungsdauer der Abflüsse in Tagen Reihe(R): 2001-2005

m³/s	Tage(J)	Tage(R)	m³/s	Tage(J)	Tage(R)	m³/s	Tage(J)	Tage(R)	m³/s	Tage(J)	Tage(R)
10000			**500**			**20.0**	16	12.6	**1.00**		364.0
8000			**350**			**16.0**	20	18.4	**0.80**		365.0
6000			**250**			**12.0**	32	30.2	**0.60**		365.2
4000			**180**			**9.00**	48	46.6	**0.40**		
3000			**140**		0.2	**7.00**	77	72.6	**0.30**		
2000			**100**		0.6	**5.00**	147	128.0	**0.20**		
1600			**80.0**		1.2	**3.50**	357	229.6	**0.10**		
1200			**60.0**	2	2.6	**2.50**	365	313.0	**0.06**		
900			**40.0**	7	3.8	**1.80**		355.8	**0.03**		
700			**30.0**	8	6.4	**1.40**		363.0	**0.00**		

Im Mrz,Apr,Mai,Jun,Jul,Aug,Sep nach erg.Wasserständen erm.

Nr. 351 Engerwitzdorf
Große Gusen

Mst.Nr. 206573 Art: Schreibpegel Einzugsgebiet: 106.7 km²

Monat	I	II	III	IV	V	VI	VII	VIII	IX	X	XI	XII
Tag	Tägliche Abflüsse 2006 in m³/s											
1.	0.45	0.43	0.80	15.3	1.68	2.03	1.11	0.38	0.52	0.22	0.22	0.24
2.	0.45	0.43	0.78	11.2	1.49	1.84	0.91	0.31	0.44	0.26	0.23	0.24
3.	0.45	0.43	0.76	9.87	1.37	1.64	0.76	0.77	0.38	0.24	0.24	0.23
4.	0.45	0.43	0.74	8.88	1.28	1.75	0.67	0.95	0.33	0.24	0.24	0.24
5.	0.44	0.43	0.73	6.63	1.19	1.64	0.60	0.49	0.31	0.23	0.52	0.40
6.	0.44	0.43	0.71	5.48	1.13	1.48	0.59	1.57	0.30	0.23	0.63	0.34
7.	0.44	0.43	0.68	4.49	1.07	1.41	0.71	2.90	0.28	0.23	0.27	0.29
8.	0.44	0.43	0.74	3.87	1.02	1.32	0.68	1.96	2.56	0.24	0.18	0.28
9.	0.44	0.43	1.42	3.51	0.97	1.23	0.53	1.14	0.81	0.23	0.18	0.28
10.	0.44	0.43	3.71	3.38	0.93	1.17	0.68	0.91	0.60	0.21	0.23	0.38
11.	0.44	0.43	2.51	3.42	0.89	1.07	0.49	0.81	0.51	0.20	0.21	0.34
12.	0.44	0.44	2.02	3.06	0.84	1.01	0.58	1.09	0.46	0.18	0.79	0.32
13.	0.44	0.45	1.64	2.98	0.80	0.93	0.85	1.09	0.41	0.18	0.98	0.28
14.	0.44	0.47	1.50	3.53	1.13	0.89	1.98	0.86	0.38	0.18	0.69	0.27
15.	0.44	0.54	1.39	3.28	1.14	0.84	1.21	0.77	0.35	0.17	0.57	0.26
16.	0.44	0.69	1.31	2.94	0.88	0.79	0.67	0.70	0.33	0.19	0.46	0.24
17.	0.44	1.79	1.24	2.94	1.98	0.74	0.53	0.62	0.31	0.18	0.38	0.25
18.	0.44	1.90	1.19	2.52	1.22	0.71	0.45	0.55	0.31	0.19	0.33	0.26
19.	0.44	1.36	1.21	2.30	1.38	0.65	0.40	0.50	0.47	0.19	0.30	0.24
20.	0.44	1.20	1.33	2.16	1.12	0.60	0.35	0.47	0.36	0.19	0.33	0.23
21.	0.44	1.12	1.56	2.02	1.04	0.57	0.32	0.46	0.31	0.18	0.31	0.21
22.	0.44	1.17	2.06	1.81	0.93	1.43	0.30	0.64	0.28	0.19	0.51	0.21
23.	0.44	1.06	2.40	1.70	0.84	0.84	0.32	0.51	0.26	0.18	0.50	0.20
24.	0.44	0.99	2.32	1.60	0.82	0.74	0.40	0.42	0.25	0.17	0.39	0.20
25.	0.44	0.94	3.02	1.48	0.78	0.67	0.39	0.54	0.24	0.18	0.35	0.20
26.	0.44	0.90	7.84	1.60	1.20	0.62	0.28	0.42	0.25	0.18	0.31	0.20
27.	0.44	0.83	13.9	2.13	3.28	1.09	0.25	0.40	0.26	0.19	0.29	0.17
28.	0.43	0.84	18.2	1.91	3.26	0.76	0.24	0.45	0.25	0.22	0.28	0.14
29.	0.43		30.9	1.97	2.12	0.86	0.25	0.55	0.25	0.31	0.27	0.24
30.	0.43		16.5	1.94	2.00	1.90	0.41	0.67	0.24	0.39	0.25	0.17
31.	0.43		29.0		1.92		0.32	0.71		0.23		0.22
	Extremwerte in m³/s											
am	31.	11.	08.	26.	05.	23.	31.	02.	07.	24.	02.	27.
NQ	0.43	0.43	0.60	1.34	0.58	0.19	.041	0.08	0.06	.045	0.11	0.08
HQ	0.45	2.83	37.7	23.5	6.05	3.15	7.63	4.01	8.05	0.61	1.97	0.48
am	01.	17.	31.	01.	28.	22.	14.	07.	08.	30.	13.	14.
	Monatsmittel in m³/s(MQ),l/s.km²(Mq) bzw.Monatssummen in mm (h_A)											
MQ	0.44	0.76	4.97	3.99	1.35	1.11	0.59	0.79	0.43	0.21	0.38	0.25
Mq	4.12	7.17	46.6	37.4	12.6	10.4	5.51	7.45	4.07	1.99	3.57	2.35
h_A	11	17	125	97	34	27	15	20	11	5	9	6
Reihe: 2001-2005	Mittlere Monatsmittel in m³/s (MQ),l/s.km²(Mq) bzw. -summen in mm (h_A)											
MQ	1.74	2.28	2.53	1.45	0.70	0.54	0.45	1.56	0.63	0.78	1.05	1.02
Mq	16.3	21.4	23.7	13.6	6.53	5.11	4.24	14.7	5.89	7.27	9.85	9.55
h_A	44	52	63	35	17	13	11	39	15	19	26	25
Reihe: 1981-2006	Mittlere Monatsmittel mit Extremwerten in m³/s											
NQ	0.08	0.13	0.17	0.07	.025	.039	.001	.006	.001	.009	.001	.019
NQ_T	0.11	0.13	0.32	0.22	0.17	0.11	0.06	.026	.047	0.05	0.06	0.08
MNQ_T	0.53	0.73	0.89	0.78	0.44	0.32	0.21	0.20	0.23	0.26	0.39	0.43
NMQ	0.17	0.41	0.42	0.28	0.30	0.23	0.19	0.12	0.08	0.11	0.17	0.15
MQ	1.46	1.72	2.45	1.68	0.85	0.60	0.51	0.76	0.48	0.55	0.78	1.18
HMQ	3.86	4.35	5.42	4.12	3.28	1.29	1.13	6.33	1.45	2.14	2.61	3.57
MHQ	7.92	8.61	10.4	6.68	4.46	3.47	5.24	8.78	3.04	3.29	4.18	7.12
HQ	22.1	27.2	37.7	25.0	16.5	10.0	22.4	57.6	13.3	28.7	16.3	31.8

Jahreswerte in m³/s (Q),l/s.km²(Mq), mm (h_A)

	Berichtsjahr			Reihe: 2001 - 2005			Reihe: 1981 - 2006		
NQ	.041	31.07.		.006	18.08.2003		.001	16.09.1983	
NQ_T	0.14	28.12.					.026	28.08.2003	
$MJNQ_T$							0.13		
NJMQ							0.64		2003
MQ,Mq,h_A	1.28	12.0	377	1.22	11.4	360	1.08	10.1	320
HJMQ							2.29		2002
MJHQ							21.4		
HQ	37.7	31.03.		57.6	13.08.2002		57.6	13.08.2002	

NNQ seit 1981: .001 16.09.1983 **HHQ seit** 1981: 57.6 13.08.2002

Berichtsjahr(J) Überschreitungsdauer der Abflüsse in Tagen Reihe(R): 2001-2005

m³/s	Tage(J)	Tage(R)	m³/s	Tage(J)	Tage(R)	m³/s	Tage(J)	Tage(R)	m³/s	Tage(J)	Tage(R)
10000			**500**			**20.0**	2	0.6	**1.00**	106	132.4
8000			**350**			**16.0**	4	0.8	**0.80**	134	168.0
6000			**250**			**12.0**	6	2.2	**0.60**	170	203.6
4000			**180**			**9.00**	8	3.2	**0.40**	250	263.6
3000			**140**			**7.00**	10	6.4	**0.30**	283	304.6
2000			**100**			**5.00**	12	11.4	**0.20**	344	333.8
1600			**80.0**			**3.50**	17	17.4	**0.10**	365	356.8
1200			**60.0**			**2.50**	31	31.4	**0.06**		363.0
900			**40.0**			**1.80**	53	65.0	**0.03**		365.0
700			**30.0**	1	0.4	**1.40**	71	91.2	**0.00**		365.2

Im Jän,Feb,Mrz,Dez durch Eis beeinflusst
Im Jän,Feb,Mrz nach ergänzten Wasserständen ermittelt

Abflüsse

Nr. 352 Unterweitersdorf Kleine Gusen

Mst.Nr. 206854 Art: Schreibpegel Einzugsgebiet: 76.6 km²

Monat	I	II	III	IV	V	VI	VII	VIII	IX	X	XI	XII
Tag	Tägliche Abflüsse 2006 in m³/s											
1.	0.18	0.18	0.35	10.9	0.67	0.74	0.83	0.26	0.26	0.15	0.13	0.15
2.	0.18	0.18	0.33	6.69	0.65	0.70	0.70	0.22	0.24	0.16	0.15	0.15
3.	0.18	0.18	0.31	5.26	0.48	0.65	0.57	0.37	0.23	0.16	0.16	0.15
4.	0.18	0.18	0.30	4.77	0.44	0.75	0.49	0.60	0.21	0.15	0.17	0.16
5.	0.18	0.18	0.30	3.91	0.40	0.73	0.43	0.34	0.21	0.15	0.21	0.19
6.	0.18	0.18	0.30	3.37	0.38	0.65	0.40	0.91	0.20	0.15	0.25	0.18
7.	0.18	0.18	0.30	2.81	0.38	0.61	0.41	2.18	0.20	0.15	0.17	0.17
8.	0.18	0.18	0.31	2.37	0.35	0.58	0.42	1.56	0.54	0.15	0.16	0.16
9.	0.18	0.18	0.48	2.06	0.33	0.53	0.34	0.97	0.27	0.14	0.15	0.17
10.	0.18	0.18	1.56	1.82	0.34	0.50	0.47	0.80	0.23	0.14	0.15	0.20
11.	0.18	0.18	1.23	1.93	0.34	0.47	0.36	0.70	0.22	0.14	0.15	0.18
12.	0.18	0.18	1.00	1.92	0.31	0.43	0.74	0.88	0.21	0.14	0.26	0.18
13.	0.18	0.18	0.87	1.83	0.30	0.40	0.59	0.86	0.20	0.13	0.29	0.17
14.	0.18	0.18	0.79	1.94	0.34	0.38	0.49	0.67	0.18	0.13	0.23	0.17
15.	0.18	0.18	0.66	1.80	0.39	0.37	0.43	0.60	0.18	0.13	0.20	0.17
16.	0.18	0.19	0.64	1.65	0.32	0.34	0.37	0.54	0.18	0.14	0.18	0.16
17.	0.18	0.80	0.66	1.48	0.67	0.33	0.33	0.47	0.17	0.13	0.17	0.16
18.	0.18	1.74	0.62	1.16	0.43	0.33	0.31	0.43	0.17	0.14	0.17	0.17
19.	0.18	1.45	0.61	1.02	0.44	0.30	0.28	0.39	0.19	0.14	0.16	0.16
20.	0.18	1.26	0.72	0.97	0.39	0.27	0.26	0.36	0.18	0.14	0.19	0.16
21.	0.18	1.15	0.96	0.88	0.37	0.28	0.24	0.35	0.17	0.14	0.19	0.15
22.	0.18	1.03	1.10	0.80	0.34	0.69	0.24	0.39	0.16	0.14	0.21	0.15
23.	0.18	0.82	1.43	0.75	0.31	0.36	0.26	0.34	0.15	0.14	0.21	0.15
24.	0.18	0.72	1.49	0.67	0.31	0.32	0.22	0.32	0.14	0.14	0.19	0.16
25.	0.18	0.58	1.83	0.62	0.30	0.28	0.21	0.35	0.15	0.14	0.18	0.15
26.	0.18	0.48	3.86	0.63	0.37	0.26	0.19	0.30	0.16	0.14	0.17	0.15
27.	0.18	0.40	7.94	0.68	0.91	0.73	0.18	0.29	0.16	0.14	0.16	0.15
28.	0.18	0.38	10.7	0.65	1.08	0.40	0.18	0.30	0.16	0.15	0.16	0.14
29.	0.18		13.9	0.74	0.79	0.36	0.18	0.31	0.16	0.14	0.15	0.16
30.	0.18		10.3	0.73	0.75	1.97	0.42	0.32	0.16	0.14	0.15	0.15
31.	0.18		14.6		0.75		0.25	0.29		0.12		0.15
	Extremwerte in m³/s											
am	01.	16.	08.	26.	13.	27.	28.	02.	24.	31.	01.	28.
NQ	0.18	0.18	0.30	0.57	0.29	0.24	0.18	0.21	0.14	0.12	0.12	0.10
HQ	0.18	2.14	18.9	12.7	1.90	4.04	2.60	2.92	2.16	0.18	0.34	0.22
am	31.	17.	31.	01.	28.	30.	12.	07.	08.	29.	05.	10.
	Monatsmittel in m³/s(MQ),l/s.km²(Mq) bzw.Monatssummen in mm (h_A)											
MQ	0.18	0.49	2.60	2.23	0.47	0.52	0.38	0.57	0.20	0.14	0.18	0.16
Mq	2.36	6.41	33.9	29.1	6.17	6.83	4.96	7.44	2.63	1.84	2.39	2.11
h_A	6	15	91	75	17	18	13	20	7	5	6	5
Reihe: 2001-2005	Mittlere Monatsmittel in m³/s (MQ),l/s.km²(Mq) bzw. -summen in mm (h_A)											
MQ	1.21	1.46	1.66	0.71	0.30	0.21	0.28	0.98	0.37	0.46	0.59	0.72
Mq	15.8	19.0	21.7	9.27	3.85	2.71	3.71	12.8	4.85	6.06	7.69	9.41
h_A	42	46	58	24	10	7	10	34	13	16	20	24
Reihe: 1994-2006	Mittlere Monatsmittel mit Extremwerten in m³/s											
NQ	0.05	.048	0.07	0.18	0.09	.033	.012	.012	.018	.041	0.05	0.05
NQ_T	0.06	0.10	0.12	0.20	0.11	0.06	.015	.013	.019	.042	0.06	0.05
MNQ_T	0.31	0.48	0.47	0.42	0.24	0.15	0.10	0.10	0.13	0.14	0.25	0.25
NMQ	0.14	0.17	0.79	0.36	0.16	0.13	0.12	0.06	.039	0.10	0.06	0.10
MQ	0.90	1.18	1.66	0.94	0.50	0.30	0.32	0.60	0.28	0.38	0.52	0.64
HMQ	1.85	2.77	3.31	1.79	2.68	0.74	0.81	4.05	1.12	1.53	1.76	1.54
MHQ	4.68	5.10	6.96	5.78	2.71	2.35	3.70	9.17	1.36	1.75	2.29	3.40
HQ	12.9	11.4	18.9	32.0	13.7	9.80	23.6	66.3	4.39	8.69	7.16	11.9

Jahreswerte in m³/s (Q),l/s.km²(Mq), mm (h_J)

	Berichtsjahr			Reihe: 2001 - 2005			Reihe: 1994 - 2006		
NQ	0.10	28.12.		.012	24.08.2003		.012	24.08.2003	
NQ_T	0.12	31.10.					.013	24.08.2003	
$MJNQ_T$							0.07		
NJMQ							0.45		2003
MQ,Mq,h_A	0.72	9.41	297	0.74	9.63	304	0.69	8.99	283
HJMQ							1.42		2002
MJHQ							19.3		
HQ	18.9	31.03.		32.7	13.08.2002		66.3	06.08.2000	

NNQ seit 1993: .012 24.08.2003 **HHQ seit** 1993: 66.3 06.08.2000

Berichtsjahr(J) Überschreitungsdauer der Abflüsse in Tagen Reihe(R): 2001-2005

m³/s	Tage(J)	Tage(R)	m³/s	Tage(J)	Tage(R)	m³/s	Tage(J)	Tage(R)	m³/s	Tage(J)	Tage(R)
10000			**500**			**20.0**		0.4	**1.00**	41	78.8
8000			**350**			**16.0**		0.4	**0.80**	55	97.2
6000			**250**			**12.0**	2	0.4	**0.60**	92	122.2
4000			**180**			**9.00**	5	1.6	**0.40**	123	162.6
3000			**140**			**7.00**	6	2.6	**0.30**	177	193.6
2000			**100**			**5.00**	8	5.8	**0.20**	214	246.6
1600			**80.0**			**3.50**	11	11.2	**0.10**	365	321.6
1200			**60.0**			**2.50**	13	18.0	**0.06**		347.2
900			**40.0**			**1.80**	24	31.4	**0.03**		361.4
700			**30.0**			**1.40**	32	47.0	**0.00**		365.2

Im Jän,Feb,Mrz durch Eis beeinflusst
Im Jän,Feb,Mrz,Apr,Mai,Jun,Sep nach erg.Wasserständen erm.

Nr. 353 St. Georgen an der Gusen (Bad) Gusen

Mst.Nr. 206375 Art: Schreibpegel Einzugsgebiet: 257.7 km²

Monat	I	II	III	IV	V	VI	VII	VIII	IX	X	XI	XII
Tag	Tägliche Abflüsse 2006 in m³/s											
1.	0.95	0.95	1.62	29.5	3.35	3.72	2.36	1.02	0.98	0.59	0.64	0.67
2.	1.01	0.95	1.56	21.2	2.87	3.43	1.93	0.80	0.89	0.65	0.63	0.67
3.	1.01	0.94	1.54	18.2	2.58	2.96	1.67	1.12	0.83	0.64	0.66	0.67
4.	1.01	0.94	1.53	16.9	2.37	3.37	1.47	2.28	0.79	0.58	0.67	0.68
5.	1.00	0.94	1.51	13.2	2.18	3.32	1.32	1.16	0.72	0.58	0.97	0.86
6.	1.00	0.94	1.50	11.2	2.03	2.86	1.18	2.52	0.72	0.59	1.41	0.79
7.	1.00	0.94	1.50	9.26	1.94	2.77	1.32	4.99	0.70	0.59	0.97	0.74
8.	1.00	0.93	1.50	7.90	1.83	2.56	1.51	4.21	3.68	0.60	0.81	0.71
9.	1.00	0.93	2.28	6.94	1.72	2.39	1.09	2.40	1.47	0.57	0.68	0.72
10.	0.99	0.93	7.86	6.36	1.63	2.28	1.19	1.97	1.09	0.55	0.65	0.86
11.	0.99	0.93	6.38	6.82	1.53	2.12	1.14	1.77	0.96	0.54	0.62	0.78
12.	0.99	0.93	5.24	6.11	1.45	1.99	1.12	2.09	0.91	0.52	1.11	0.76
13.	0.99	0.92	3.76	5.81	1.39	1.85	1.79	2.40	0.84	0.52	1.55	0.73
14.	0.99	0.92	3.47	6.08	1.82	1.76	2.53	1.79	0.80	0.53	1.16	0.70
15.	0.98	0.94	3.19	6.09	2.13	1.70	2.26	1.61	0.76	0.49	0.99	0.67
16.	0.98	1.15	2.97	5.23	1.59	1.60	1.30	1.47	0.72	0.53	0.87	0.67
17.	0.98	3.66	2.83	5.24	3.19	1.51	1.12	1.32	0.70	0.52	0.82	0.68
18.	0.98	4.40	2.73	4.58	2.22	1.48	1.00	1.19	0.69	0.50	0.76	0.69
19.	0.98	2.64	2.83	4.18	2.36	1.39	0.93	1.09	0.92	0.54	0.73	0.67
20.	0.97	2.48	3.42	3.88	1.97	1.28	0.86	1.02	0.82	0.54	0.79	0.63
21.	0.97	2.55	4.27	3.73	1.85	1.27	0.84	1.00	0.72	0.55	0.78	0.63
22.	0.97	2.98	5.75	3.39	1.69	2.53	0.77	1.23	0.67	0.55	1.00	0.62
23.	0.97	2.70	7.44	3.12	1.53	1.60	0.82	1.10	0.64	0.55	1.04	0.62
24.	0.97	2.36	6.99	2.92	1.48	1.37	0.75	0.97	0.59	0.55	0.88	0.62
25.	0.96	2.23	8.45	2.76	1.45	1.24	0.88	1.21	0.60	0.53	0.82	0.60
26.	0.96	2.07	15.3	3.29	1.83	1.17	0.70	0.96	0.60	0.53	0.78	0.62
27.	0.96	1.84	24.5	6.22	5.71	1.82	0.64	0.91	0.64	0.54	0.74	0.58
28.	0.96	1.71	31.9	3.94	5.66	1.43	0.63	1.00	0.64	0.59	0.73	0.52
29.	0.96		47.8	4.06	4.33	1.42	0.64	1.13	0.62	0.70	0.71	0.69
30.	0.95		31.4	4.04	3.66	3.83	1.08	1.17	0.60	0.87	0.68	0.58
31.	0.95		33.1		3.50		0.94	1.22		0.70		0.64
	Extremwerte in m³/s											
am	01.	15.	09.	25.	12.	19.	24.	01.	05.	09.	02.	09.
NQ	0.77	0.92	1.50	2.59	1.21	0.88	0.43	0.67	0.39	0.27	0.50	0.35
HQ	1.08	6.98	52.7	42.4	9.53	6.64	5.49	6.70	8.72	1.03	1.89	1.02
am	02.	17.	29.	01.	28.	30.	14.	07.	08.	30.	13.	09.
	Monatsmittel in m³/s(MQ),l/s.km²(Mq) bzw.Monatssummen in mm (h_A)											
MQ	0.98	1.67	8.91	7.74	2.41	2.13	1.22	1.62	0.88	0.57	0.85	0.68
Mq	3.80	6.49	34.6	30.0	9.37	8.28	4.73	6.27	3.40	2.23	3.32	2.64
h_A	10	16	93	78	25	21	13	17	9	6	9	7
Reihe: 2001-2005	Mittlere Monatsmittel in m³/s (MQ),l/s.km²(Mq) bzw. -summen in mm (h_A)											
MQ	3.93	5.02	5.70	2.94	1.36	1.10	1.07	3.38	1.22	1.68	2.26	2.32
Mq	15.3	19.5	22.1	11.4	5.28	4.28	4.16	13.1	4.73	6.51	8.78	9.00
h_A	41	47	59	30	14	11	11	35	12	17	23	23
Reihe: 1981-2006	Mittlere Monatsmittel mit Extremwerten in m³/s											
NQ	0.11	0.40	0.40	0.32	0.32	0.15	0.13	0.07	0.06	0.12	0.17	0.11
NQ_T	0.27	0.74	0.76	0.67	0.45	0.27	0.16	0.08	0.12	0.15	0.24	0.27
MNQ_T	1.16	1.53	1.84	1.54	0.96	0.70	0.48	0.47	0.51	0.54	0.90	0.91
NMQ	0.65	1.02	1.19	0.83	0.71	0.56	0.43	0.29	0.22	0.28	0.36	0.55
MQ	3.09	3.62	5.11	3.23	1.82	1.24	1.14	1.71	0.99	1.14	1.69	2.59
HMQ	7.97	9.24	13.0	7.74	9.26	2.64	2.73	14.0	3.17	4.93	6.29	7.30
MHQ	15.3	16.9	21.0	11.2	7.57	5.41	8.78	14.8	4.77	5.46	7.59	13.7
HQ	44.6	47.4	54.4	42.4	38.1	14.6	31.2	105	19.0	36.6	34.0	42.7

Jahreswerte in m³/s (Q),l/s.km²(Mq), mm (h_J)

	Berichtsjahr			Reihe: 2001 - 2005			Reihe: 1981 - 2006		
NQ	0.27	09.10.		0.06	06.09.2004		0.06	06.09.2004	
NQ_T	0.49	15.10.					0.08	28.08.2003	
$MJNQ_T$							0.34		
NJMQ							1.37		1983
MQ,Mq,h_A	2.47	9.60	303	2.64	10.2	323	2.28	8.84	279
HJMQ							5.03		2002
MJHQ							40.5		
HQ	52.7	29.03.		105	08.08.2002		105	08.08.2002	

NNQ seit 1979: 0.06 06.09.2004 **HHQ seit** 1979: 105 08.08.2002

Berichtsjahr(J) Überschreitungsdauer der Abflüsse in Tagen Reihe(R): 2001-2005

m³/s	Tage(J)	Tage(R)	m³/s	Tage(J)	Tage(R)	m³/s	Tage(J)	Tage(R)	m³/s	Tage(J)	Tage(R)
10000			**500**			**20.0**	7	3.0	**1.00**	198	228.8
8000			**350**			**16.0**	9	5.8	**0.80**	266	262.8
6000			**250**			**12.0**	11	10.4	**0.60**	336	303.0
4000			**180**			**9.00**	13	16.2	**0.40**	365	332.2
3000			**140**			**7.00**	17	23.4	**0.30**		346.6
2000			**100**			**5.00**	33	42.6	**0.20**		357.0
1600			**80.0**		0.2	**3.50**	52	77.6	**0.10**		364.2
1200			**60.0**		0.4	**2.50**	82	110.2	**0.06**		365.2
900			**40.0**	1	0.6	**1.80**	114	154.6	**0.03**		
700			**30.0**	4	1.8	**1.40**	151	185.0	**0.00**		

Im Jän,Feb,Mrz,Dez durch Eis beeinflusst
Im Jän,Feb,Mrz,Apr,Mai,Jun,Jul,Okt,Nov n.erg.Wasserständen erm.

Nr. 354 St. Florian bei Linz
Ipfbach

Mst.Nr. 205690 Art: Schreibpegel Einzugsgebiet: 86.0 km²

Monat	I	II	III	IV	V	VI	VII	VIII	IX	X	XI	XII
Tag	Tägliche Abflüsse 2006 in m³/s											
1.	0.69	0.65	0.81	2.31	1.39	1.28	0.87	0.77	0.75	0.53	0.52	0.56
2.	0.97	0.64	0.78	1.81	1.24	1.10	0.85	0.72	0.68	0.55	0.51	0.56
3.	1.58	0.62	0.79	1.76	1.21	1.65	0.82	0.96	0.64	0.53	0.55	0.56
4.	1.27	0.61	0.93	1.68	1.15	1.62	0.81	1.05	0.62	0.51	0.53	0.57
5.	1.05	0.61	0.91	1.66	1.08	1.39	0.81	0.77	0.61	0.51	0.58	0.59
6.	0.98	0.61	0.77	1.82	1.07	1.22	0.99	1.13	0.62	0.51	0.62	0.54
7.	0.93	0.72	0.77	1.62	1.09	1.15	1.39	1.98	0.61	0.53	0.59	0.56
8.	0.91	0.95	0.81	1.49	1.08	1.01	1.07	1.25	0.92	0.52	0.55	0.56
9.	0.91	1.03	1.44	1.45	1.06	0.95	0.81	1.10	0.65	0.50	0.53	0.56
10.	0.78	0.81	4.00	1.41	1.00	0.89	0.82	0.90	0.60	0.50	0.50	0.59
11.	0.81	0.69	3.09	1.78	0.93	0.83	0.77	0.82	0.59	0.51	0.55	0.55
12.	0.75	0.66	2.66	1.63	0.95	0.81	0.79	0.97	0.60	0.50	0.74	0.55
13.	0.73	0.71	1.56	1.50	0.95	0.82	0.79	0.94	0.61	0.50	0.74	0.56
14.	0.70	0.68	1.31	1.48	1.05	0.80	0.79	0.90	0.61	0.51	0.67	0.55
15.	0.68	0.69	1.18	1.46	0.94	0.77	0.78	0.82	0.60	0.52	0.66	0.56
16.	0.66	0.81	1.17	1.41	0.96	0.75	0.74	0.79	0.59	0.49	0.60	0.55
17.	0.67	1.89	1.10	1.35	0.97	0.72	0.73	0.78	0.61	0.52	0.55	0.55
18.	0.71	1.45	1.12	1.34	0.95	0.95	0.73	0.78	0.58	0.52	0.52	0.56
19.	0.73	1.55	1.26	1.30	0.98	0.77	0.74	0.75	0.73	0.50	0.50	0.54
20.	0.68	1.44	1.48	1.25	0.94	0.73	0.72	0.75	0.63	0.51	0.57	0.53
21.	0.78	1.59	1.65	1.19	0.89	0.77	0.72	0.94	0.63	0.55	0.55	0.52
22.	0.90	1.75	2.26	1.20	0.87	0.88	0.72	0.94	0.61	0.52	0.63	0.52
23.	0.78	1.46	2.77	1.25	0.84	0.93	0.72	0.82	0.57	0.53	0.67	0.52
24.	0.72	1.16	2.71	1.24	0.81	0.81	0.75	0.80	0.56	0.51	0.59	0.51
25.	0.75	1.04	3.46	1.20	0.81	0.78	0.71	1.00	0.55	0.56	0.57	0.50
26.	0.71	0.95	5.61	1.28	1.02	0.77	0.72	0.78	0.57	0.52	0.52	0.49
27.	0.66	0.92	6.10	1.35	1.10	0.76	0.71	0.81	0.58	0.52	0.51	0.49
28.	0.69	0.85	4.10	1.39	1.20	0.79	0.71	0.76	0.57	0.53	0.52	0.48
29.	0.69		5.81	1.82	1.03	0.98	0.80	0.76	0.56	0.64	0.55	0.53
30.	0.69		3.26	1.72	0.96	0.98	0.76	0.84	0.54	0.64	0.55	0.51
31.	0.67		3.20		1.03		0.73	0.83		0.55		0.51
	Extremwerte in m³/s											
am	17.	05.	03.	25.	23.	15.	11.	02.	18.	05.	24.	18.
NQ	0.48	0.52	0.63	1.11	0.77	0.55	0.49	0.60	0.37	0.47	0.41	0.38
HQ	1.88	2.93	9.11	3.04	1.64	3.16	3.92	2.44	1.46	1.41	1.00	0.66
am	03.	17.	27.	01.	28.	03.	07.	07.	08.	29.	12.	05.
	Monatsmittel in m³/s(MQ),l/s.km²(Mq) bzw.Monatssummen in mm (h_A)											
MQ	0.81	0.98	2.22	1.51	1.02	0.96	0.80	0.91	0.62	0.53	0.57	0.54
Mq	9.47	11.4	25.8	17.5	11.8	11.1	9.32	10.6	7.21	6.13	6.68	6.28
h_A	25	28	69	45	32	29	25	28	19	16	17	16

Reihe: 2001-2005	Mittlere Monatsmittel in m³/s (MQ),l/s.km²(Mq) bzw. -summen in mm (h_A)											
MQ	1.11	1.08	1.28	1.03	0.88	0.80	0.79	1.11	0.73	0.77	0.85	0.93
Mq	12.9	12.6	14.9	12.0	10.2	9.29	9.22	12.9	8.54	8.90	9.88	10.8
h_A	34	30	40	31	27	24	25	34	22	24	26	28
Reihe: 1976-2006	Mittlere Monatsmittel mit Extremwerten in m³/s											
NQ	0.26	0.13	0.17	0.21	0.26	0.09	0.09	0.13	0.09	0.09	0.09	0.17
NQ_T	0.31	0.41	0.44	0.48	0.37	0.30	0.27	0.33	0.20	0.31	0.35	0.29
MNQ_T	0.64	0.68	0.76	0.81	0.66	0.61	0.55	0.55	0.54	0.54	0.59	0.60
NMQ	0.45	0.53	0.56	0.54	0.52	0.40	0.45	0.42	0.32	0.39	0.48	0.45
MQ	0.96	1.10	1.16	1.07	0.93	0.80	0.78	0.85	0.72	0.71	0.80	0.96
HMQ	2.55	2.02	2.34	2.24	3.03	1.54	1.39	2.89	1.35	1.50	1.88	1.95
MHQ	4.27	5.05	4.84	3.76	3.94	3.62	4.13	6.32	2.38	2.88	2.69	4.30
HQ	22.9	16.2	25.8	30.1	17.9	13.6	15.6	79.4	10.9	11.2	9.14	14.8

Jahreswerte in m³/s (Q),l/s.km²(Mq), mm (h_J)

	Berichtsjahr			Reihe: 2001 - 2005			Reihe: 1976 - 2006		
NQ	0.37	18.09.		0.21	24.12.2001		0.09	28.06.1992	
NQ_T	0.48	28.12.					0.20	23.09.1992	
$MJNQ_T$							0.43		
NJMQ							0.57		1978
MQ,Mq,h_A	0.96	11.1	351	0.95	11.0	347	0.90	10.5	331
HJMQ							1.34		2002
MJHQ							14.0		
HQ	9.11	27.03.		79.4	12.08.2002		79.4	12.08.2002	

NNQ seit 1976: 0.09 28.06.1992 **HHQ seit** 1976: 79.4 12.08.2002

Berichtsjahr(J) Überschreitungsdauer der Abflüsse in Tagen Reihe(R): 2001-2005

m³/s	Tage(J)	Tage(R)	m³/s	Tage(J)	Tage(R)	m³/s	Tage(J)	Tage(R)	m³/s	Tage(J)	Tage(R)
10000			**500**			**20.0**		0.2	**1.00**	98	96.4
8000			**350**			**16.0**		0.2	**0.80**	166	157.4
6000			**250**			**12.0**		0.6	**0.60**	272	268.0
4000			**180**			**9.00**		0.8	**0.40**	365	365.2
3000			**140**			**7.00**		1.6	**0.30**		
2000			**100**			**5.00**	3	2.6	**0.20**		
1600			**80.0**			**3.50**	5	4.8	**0.10**		
1200			**60.0**			**2.50**	12	8.0	**0.06**		
900			**40.0**			**1.80**	19	17.2	**0.03**		
700			**30.0**		0.2	**1.40**	46	39.2	**0.00**		

Extremwerte beeinflusst

Nr. 356 Altenmarkt im Pongau
Enns

Mst.Nr. 203711 Art: Schreibpegel Einzugsgebiet: 134.5 km²

Monat	I	II	III	IV	V	VI	VII	VIII	IX	X	XI	XII
Tag	Tägliche Abflüsse 2006 in m³/s											
1.	1.15	1.00	1.00	6.13	9.46	7.93	8.29	2.62	4.58	1.84	1.67	1.96
2.	1.16	1.00	1.00	7.06	8.61	7.51	7.06	3.96	4.17	1.84	1.56	1.87
3.	1.17	1.00	1.00	6.42	8.23	11.0	6.24	7.94	3.88	1.82	1.51	1.82
4.	1.17	1.00	1.00	5.31	8.80	11.5	6.08	8.77	3.56	2.49	1.48	1.84
5.	1.18	1.00	1.00	4.39	9.06	9.95	5.81	7.22	3.28	3.66	1.49	1.96
6.	1.17	1.00	1.00	3.84	8.83	9.03	5.61	6.20	3.02	2.73	1.74	1.84
7.	1.18	1.00	1.00	3.24	8.12	8.55	5.74	10.0	2.81	2.60	1.73	1.83
8.	1.14	1.00	1.00	3.09	9.06	7.70	5.28	8.58	3.12	2.88	1.72	1.73
9.	1.07	1.00	1.00	3.34	8.85	7.18	6.16	6.94	2.82	2.43	2.56	1.92
10.	1.06	1.00	1.00	4.11	7.48	7.06	5.58	6.00	2.55	2.22	3.11	1.85
11.	1.05	1.00	1.00	4.81	6.75	7.77	4.66	5.53	2.42	2.05	2.04	1.64
12.	1.05	1.00	1.00	3.66	6.88	8.48	5.17	7.57	2.30	1.95	3.66	1.56
13.	1.05	1.00	1.00	3.52	7.69	8.89	4.98	7.15	2.21	1.85	3.02	1.51
14.	1.04	1.00	1.00	3.48	9.86	8.88	4.36	6.99	2.14	1.77	5.12	1.48
15.	1.04	1.00	1.00	3.80	8.15	8.88	4.03	6.33	2.07	1.72	5.09	1.42
16.	1.04	1.00	1.00	6.17	7.45	9.10	3.72	5.32	2.01	1.68	3.98	1.36
17.	1.03	1.00	0.99	6.92	10.8	9.81	3.42	4.65	1.97	1.62	3.40	1.35
18.	1.03	1.00	0.99	7.34	11.7	10.4	3.15	4.12	2.53	1.56	3.28	1.44
19.	1.03	1.00	1.00	6.97	19.8	11.7	2.90	3.72	6.35	1.56	3.07	1.32
20.	1.02	1.00	1.09	6.76	20.7	14.1	2.78	5.15	4.97	1.50	3.28	1.21
21.	1.02	1.00	1.17	7.08	15.3	11.3	3.01	4.27	3.59	1.42	2.94	1.22
22.	1.01	1.00	1.41	7.80	12.7	11.1	3.88	3.68	2.86	1.39	3.02	1.17
23.	1.01	1.00	1.69	8.62	11.5	10.6	2.88	3.38	2.57	1.37	2.73	1.14
24.	1.01	1.00	1.71	9.38	9.95	9.32	2.82	4.46	2.37	1.42	2.59	1.15
25.	1.00	1.00	2.03	10.3	8.06	9.04	2.50	7.24	2.27	1.48	2.58	1.13
26.	1.00	1.00	2.72	10.9	7.06	8.88	2.28	5.20	2.21	1.31	2.48	1.07
27.	1.00	1.00	5.44	14.4	10.2	9.07	2.21	4.48	2.21	1.27	2.38	1.05
28.	1.00	1.00	7.56	18.4	12.6	8.94	2.54	4.17	2.13	1.28	2.24	1.03
29.	1.00		6.77	16.0	14.0	11.5	3.42	5.67	2.10	1.67	2.17	1.06
30.	1.00		4.17	12.4	12.1	10.9	3.01	5.95	1.98	2.23	2.06	1.02
31.	1.00		5.49		9.69		2.60	5.63		1.50		1.02
	Extremwerte in m³/s											
am	31.	28.	19.	08.	11.	08.	28.	01.	30.	26.	01.	29.
NQ	1.00	1.00	0.89	2.69	6.07	6.58	1.90	2.36	1.64	1.15	1.28	0.97
HQ	1.30	1.00	10.1	22.1	36.5	33.5	14.4	19.0	9.76	4.77	6.74	2.55
am	05.	01.	28.	28.	20.	19.	09.	07.	19.	07.	14.	09.
	Monatsmittel in m³/s(MQ),l/s.km²(Mq) bzw.Monatssummen in mm (h_A)											
MQ	1.06	1.00	1.94	7.18	10.3	9.54	4.26	5.77	2.90	1.87	2.66	1.45
Mq	7.89	7.44	14.4	53.4	76.6	70.9	31.7	42.9	21.6	13.9	19.8	10.8
h_A	21	18	39	138	205	184	85	115	56	37	51	28

Reihe: 2001-2005	Mittlere Monatsmittel in m³/s (MQ),l/s.km²(Mq) bzw. -summen in mm (h_A)											
MQ	1.29	1.31	3.09	4.49	8.55	6.93	5.60	4.20	3.77	3.40	2.27	1.44
Mq	9.60	9.72	23.0	33.4	63.6	51.5	41.6	31.2	28.0	25.3	16.9	10.7
h_A	26	24	62	87	170	134	111	84	73	68	44	28
Reihe: 1961-2006	Mittlere Monatsmittel mit Extremwerten in m³/s											
NQ	0.26	0.27	0.42	0.74	1.47	1.63	1.16	0.81	1.03	0.70	0.64	0.28
NQ_T	0.33	0.40	0.46	1.16	1.89	2.11	1.22	0.95	1.15	0.99	0.78	0.38
MNQ_T	0.92	0.90	1.09	2.33	4.75	5.00	3.44	2.62	2.06	1.70	1.50	1.13
NMQ	0.48	0.56	0.81	1.57	3.65	3.88	2.64	1.67	1.83	1.21	0.99	0.72
MQ	1.18	1.12	2.20	4.77	8.67	7.95	6.37	4.85	3.62	2.62	2.12	1.59
HMQ	2.29	1.74	4.74	10.6	19.4	20.0	13.6	12.9	6.29	5.56	6.22	3.42
MHQ	2.64	2.98	6.52	11.9	21.0	22.6	25.6	21.9	14.2	7.82	6.53	4.94
HQ	8.67	48.0	25.5	25.8	44.0	49.5	49.6	50.7	49.6	21.3	31.0	32.0

Jahreswerte in m³/s (Q),l/s.km²(Mq), mm (h_J)

	Berichtsjahr			Reihe: 2001 - 2005			Reihe: 1961 - 2006		
NQ	0.89	19.03.		0.68	20.12.2004		0.26	24.01.1970	
NQ_T	0.99	18.03.					0.33	23.01.1964	
$MJNQ_T$							0.76		
NJMQ							2.29		1971
MQ,Mq,h_A	4.17	31.0	978	3.87	28.7	906	3.94	29.3	923
HJMQ							6.40		1965
MJHQ							33.4		
HQ	36.5	20.05.		49.6	12.08.2002		50.7	06.08.1985	

NNQ seit 1961: 0.26 24.01.1970 **HHQ seit** 1961: 50.7 06.08.1985

Berichtsjahr(J) Überschreitungsdauer der Abflüsse in Tagen Reihe(R): 2001-2005

m³/s	Tage(J)	Tage(R)	m³/s	Tage(J)	Tage(R)	m³/s	Tage(J)	Tage(R)	m³/s	Tage(J)	Tage(R)
10000			**500**			**20.0**	1	0.8	**1.00**	363	348.6
8000			**350**			**16.0**	4	2.0	**0.80**	365	365.2
6000			**250**			**12.0**	12	8.8	**0.60**		
4000			**180**			**9.00**	42	25.2	**0.40**		
3000			**140**			**7.00**	82	55.6	**0.30**		
2000			**100**			**5.00**	118	100.0	**0.20**		
1600			**80.0**			**3.50**	150	153.4	**0.10**		
1200			**60.0**			**2.50**	193	201.6	**0.06**		
900			**40.0**			**1.80**	235	248.4	**0.03**		
700			**30.0**		0.2	**1.40**	265	291.8	**0.00**		

durch Wasserentnahme von 125 l/s beeinflusst
Im Jän,Feb,Mrz,Dez durch Eis beeinflusst
Im Jän,Feb,Mrz,Apr,Mai,Jun,Jul,Dez nach erg.Wasserständen erm.

Abflüsse

Nr. 358 Löbenau
Taurach

Mst.Nr. 203737 Art: Schreibpegel Einzugsgebiet: 86.5 km²

Monat	I	II	III	IV	V	VI	VII	VIII	IX	X	XI	XII
Tag	Tägliche Abflüsse 2006 in m³/s											
1.	3.29	3.04	2.95	5.15	8.24	7.20	7.10	4.90	5.72	3.61	3.87	3.76
2.	3.28	3.03	2.92	5.64	7.83	6.74	6.42	5.56	5.31	3.59	3.73	3.68
3.	3.15	3.02	2.92	5.38	8.31	7.99	5.97	8.37	5.06	3.50	3.63	3.63
4.	3.14	3.03	2.95	4.68	9.92	9.34	5.79	8.37	4.88	4.24	3.61	3.62
5.	3.14	3.00	2.94	4.38	9.81	8.59	5.66	6.87	4.71	4.83	3.62	3.62
6.	3.14	2.99	2.90	4.14	8.99	7.85	5.43	6.39	4.63	4.10	3.64	3.60
7.	3.14	2.98	2.91	3.91	8.45	7.48	5.37	9.80	4.55	3.93	3.64	3.62
8.	3.14	2.99	2.89	3.91	8.26	7.42	5.47	8.44	4.89	4.46	3.65	3.58
9.	3.14	2.99	2.97	4.08	8.22	7.23	6.82	6.88	4.54	4.19	4.33	3.65
10.	3.14	2.98	2.98	4.68	8.28	7.46	6.14	6.11	4.38	4.00	4.66	3.63
11.	3.14	2.98	2.95	4.99	7.93	8.42	5.33	5.91	4.47	3.71	3.93	3.40
12.	3.13	2.97	2.93	4.29	8.23	8.18	5.30	7.65	4.46	3.63	4.43	3.34
13.	3.14	2.96	2.90	4.08	8.88	7.84	5.13	7.01	4.24	3.65	4.24	3.30
14.	3.14	2.98	2.89	4.06	9.96	7.63	4.91	6.57	4.09	3.62	5.71	3.27
15.	3.14	2.98	2.86	4.50	9.04	7.38	4.81	6.21	4.06	3.60	5.81	3.28
16.	3.14	2.98	2.88	5.93	9.08	7.18	4.68	5.63	4.06	3.55	5.27	3.27
17.	3.14	2.99	2.84	6.33	11.8	7.30	4.60	5.28	4.07	3.53	4.98	3.29
18.	3.14	2.98	2.84	6.62	10.7	7.62	4.53	5.06	4.57	3.48	5.01	3.30
19.	3.14	2.97	2.85	6.28	16.4	7.86	4.44	4.85	6.93	3.45	4.79	3.27
20.	3.13	2.98	2.90	6.13	15.4	9.45	4.37	5.40	4.74	3.43	4.71	3.23
21.	3.13	2.98	2.94	6.43	11.4	7.37	4.54	5.10	4.33	3.43	4.41	3.26
22.	3.14	2.98	3.00	7.10	10.1	7.76	4.83	4.79	4.15	3.39	4.34	3.25
23.	3.12	2.98	3.06	7.78	9.05	7.02	4.51	4.72	4.03	3.32	4.17	3.23
24.	3.04	2.98	3.07	9.07	8.60	6.66	4.47	6.13	3.98	3.38	4.14	3.20
25.	3.04	2.97	3.24	9.62	7.43	6.63	4.30	7.48	3.95	3.38	4.25	3.18
26.	3.12	2.97	3.64	9.73	6.98	6.08	4.19	5.43	3.91	3.27	4.16	3.16
27.	3.12	2.97	4.97	12.4	9.74	7.01	4.12	5.30	3.87	3.26	4.01	3.14
28.	3.12	2.91	5.80	16.2	10.4	7.50	4.63	5.24	3.74	3.26	3.91	3.12
29.	3.08		4.91	14.4	10.8	9.93	4.78	6.34	3.69	3.61	3.81	3.10
30.	3.07		4.11	9.96	9.36	8.97	4.80	6.37	3.68	4.80	3.80	3.09
31.	3.04		4.83		8.11		4.39	6.56		3.73		3.09
	Extremwerte in m³/s											
am	08.	12.	01.	07.	26.	26.	20.	01.	30.	23.	05.	14.
NQ	2.98	2.82	2.82	3.82	6.66	5.06	4.07	4.45	3.32	2.93	3.26	3.09
HQ	3.64	3.14	7.10	19.8	23.3	16.0	10.9	17.5	10.3	7.19	6.93	4.19
am	24.	01.	27.	28.	19.	20.	09.	03.	19.	30.	14.	09.
	Monatsmittel in m³/s(MQ),l/s.km²(Mq) bzw.Monatssummen in mm (h_A)											
MQ	3.13	2.98	3.28	6.73	9.54	7.70	5.09	6.28	4.46	3.71	4.28	3.36
Mq	36.2	34.5	37.9	77.8	110	89.0	58.9	72.6	51.5	42.9	49.4	38.9
h_A	97	83	102	202	295	231	158	194	134	115	128	101

Reihe: 2001-2005	Mittlere Monatsmittel in m³/s (MQ),l/s.km²(Mq) bzw. -summen in mm (h_A)											
MQ	2.86	2.78	3.61	5.02	7.72	6.01	5.64	5.28	5.00	4.44	3.76	3.26
Mq	33.0	32.2	41.7	58.0	89.3	69.4	65.2	61.1	57.8	51.3	43.4	37.7
h_A	88	78	112	150	239	180	175	164	150	137	113	98
Reihe: 1951-2006	Mittlere Monatsmittel mit Extremwerten in m³/s											
NQ	1.80	1.90	1.90	1.91	2.58	3.12	2.96	2.71	2.42	1.97	2.10	2.00
NQ_T	1.80	1.90	1.90	2.04	2.58	3.12	2.96	2.72	2.58	2.09	2.10	2.00
MNQ_T	2.60	2.48	2.51	3.18	4.93	5.31	4.42	4.06	3.76	3.43	3.16	2.86
NMQ	1.99	2.03	2.10	2.62	4.72	3.71	3.61	3.19	2.96	2.62	2.29	2.25
MQ	2.75	2.59	2.98	4.74	7.85	7.21	6.20	5.50	4.65	4.03	3.59	3.11
HMQ	3.69	3.59	4.72	8.85	12.6	14.1	12.6	10.3	7.32	6.88	5.02	4.64
MHQ	3.07	2.91	4.53	9.05	16.1	15.9	15.0	16.3	9.28	6.34	6.69	4.17
HQ	4.26	7.42	18.5	20.8	47.5	48.4	58.0	89.3	44.9	17.1	49.3	18.7

Jahreswerte in m³/s (Q),l/s.km²(Mq), mm (h_J)

	Berichtsjahr			Reihe: 2001 - 2005			Reihe: 1951 - 2006		
NQ	2.82	12.02.		1.97	29.10.2003		1.80	24.01.1957	
NQ_T	2.84	17.03.					1.80	21.01.1957	
$MJNQ_T$							2.42		
NJMQ							3.62		1971
MQ,Mq,h_A	5.05	58.4	1842	4.63	53.5	1687	4.61	53.3	1681
HJMQ							5.71		1975
MJHQ							27.3		
HQ	23.3	19.05.		63.6	12.08.2002		89.3	26.08.1999	

NNQ seit 1951: 1.80 24.01.1957 **HHQ seit** 1951: 89.3 26.08.1999

Berichtsjahr(J)	Überschreitungsdauer der Abflüsse in Tagen					Reihe(R): 2001-2005					
m³/s	Tage(J)	Tage(R)	m³/s	Tage(J)	Tage(R)	m³/s	Tage(J)	Tage(R)	m³/s	Tage(J)	Tage(R)
10000			500			20.0		0.2	1.00		
8000			350			16.0	2	0.8	0.80		
6000			250			12.0	5	3.2	0.60		
4000			180			9.00	27	12.0	0.40		
3000			140			7.00	73	42.6	0.30		
2000			100			5.00	128	118.2	0.20		
1600			80.0			3.50	249	228.6	0.10		
1200			60.0			2.50	365	363.6	0.06		
900			40.0			1.80		365.2	0.03		
700			30.0		0.2	1.40			0.00		

durch Wasserentnahme von 125 l/s beeinflusst
Im Jän,Dez nach ergänzten Wasserständen ermittelt
Im Jän durch Eis beeinflusst

Nr. 359 Forstau
Forstaubach

Mst.Nr. 203919 Art: Schreibpegel Einzugsgebiet: 57.2 km²

Monat	I	II	III	IV	V	VI	VII	VIII	IX	X	XI	XII
Tag	Tägliche Abflüsse 2006 in m³/s											
1.	0.60	0.51	0.51	2.45	3.34	2.89	2.59	1.11	1.70	0.70	0.92	0.81
2.	0.60	0.52	0.51	2.79	3.12	2.67	2.21	1.41	1.41	0.70	0.82	0.77
3.	0.61	0.51	0.51	2.58	3.61	3.37	1.96	3.51	1.28	0.69	0.79	0.76
4.	0.61	0.51	0.51	2.01	4.96	4.99	1.84	2.67	1.18	1.12	0.76	0.76
5.	0.60	0.51	0.51	1.72	4.82	4.52	1.70	1.86	1.10	1.39	0.76	0.78
6.	0.60	0.52	0.51	1.49	4.19	3.55	1.62	1.64	1.05	0.93	0.77	0.76
7.	0.60	0.51	0.51	1.31	3.75	3.21	1.64	4.81	1.00	0.86	0.76	0.76
8.	0.60	0.51	0.51	1.25	3.60	3.19	2.08	4.77	1.19	0.93	0.77	0.75
9.	0.59	0.51	0.51	1.37	3.44	3.06	2.87	2.53	1.01	0.81	1.22	0.84
10.	0.59	0.51	0.51	1.85	3.51	3.41	2.11	1.95	0.94	0.76	1.25	0.79
11.	0.59	0.51	0.51	2.11	3.30	3.82	1.60	1.71	0.90	0.72	0.90	0.70
12.	0.58	0.50	0.51	1.53	3.66	3.62	1.65	2.93	0.87	0.70	1.19	0.70
13.	0.58	0.51	0.51	1.35	3.97	3.34	1.58	2.34	0.83	0.69	1.04	0.66
14.	0.58	0.51	0.51	1.36	4.89	3.14	1.43	2.28	0.81	0.68	2.30	0.64
15.	0.57	0.51	0.51	1.63	4.26	2.96	1.39	2.04	0.80	0.66	2.31	0.64
16.	0.57	0.51	0.51	2.74	4.41	2.89	1.31	1.60	0.77	0.65	2.00	0.64
17.	0.57	0.51	0.52	3.14	6.56	3.10	1.25	1.40	0.78	0.64	1.72	0.64
18.	0.56	0.52	0.52	3.45	5.88	3.21	1.22	1.29	1.01	0.65	1.73	0.64
19.	0.56	0.52	0.54	3.13	9.66	3.22	1.15	1.19	3.08	0.64	1.57	0.60
20.	0.56	0.53	0.56	2.98	8.52	4.56	1.12	1.63	1.32	0.62	1.48	0.56
21.	0.56	0.53	0.58	3.25	5.91	2.83	1.41	1.34	1.01	0.63	1.24	0.59
22.	0.56	0.52	0.63	3.79	5.14	3.51	1.60	1.18	0.92	0.64	1.18	0.54
23.	0.56	0.52	0.68	4.09	4.38	2.67	1.19	1.11	0.86	0.64	1.06	0.54
24.	0.56	0.51	0.72	5.12	3.89	2.48	1.13	1.79	0.82	0.68	1.04	0.54
25.	0.56	0.51	0.81	5.68	3.18	2.32	1.06	2.58	0.80	0.67	1.06	0.54
26.	0.56	0.52	1.15	5.86	3.08	2.02	1.03	1.32	0.77	0.61	1.02	0.54
27.	0.56	0.52	2.23	8.02	5.26	2.55	1.01	1.37	0.82	0.59	0.97	0.54
28.	0.55	0.51	3.16	9.86	5.42	2.76	1.11	1.37	0.76	0.59	0.91	0.52
29.	0.53		2.58	8.90	5.56	4.58	1.23	1.96	0.74	0.81	0.87	0.54
30.	0.52		1.56	4.72	4.30	3.99	1.24	2.26	0.72	1.45	0.83	0.52
31.	0.52		2.06		3.41		1.04	2.53		0.82		0.51
	Extremwerte in m³/s											
am	28.	09.	06.	08.	26.	27.	27.	01.	29.	27.	01.	20.
NQ	0.51	0.48	0.48	1.14	2.69	1.67	0.94	1.01	0.70	0.54	0.70	0.50
HQ	0.75	0.60	4.01	13.1	16.3	14.1	4.94	11.4	5.91	2.92	3.45	1.05
am	03.	02.	28.	29.	19.	22.	08.	03.	19.	30.	14.	09.
	Monatsmittel in m³/s(MQ),l/s.km²(Mq) bzw.Monatssummen in mm (h_A)											
MQ	0.57	0.52	0.86	3.38	4.61	3.28	1.53	2.05	1.04	0.76	1.18	0.65
Mq	9.99	9.01	14.9	59.2	80.6	57.4	26.7	35.8	18.2	13.4	20.6	11.4
h_A	27	22	40	153	216	149	72	96	47	36	53	29

Reihe: 2001-2005	Mittlere Monatsmittel in m³/s (MQ),l/s.km²(Mq) bzw. -summen in mm (h_A)											
MQ	0.52	0.48	1.09	1.94	3.87	2.00	1.88	1.66	1.44	1.19	0.76	0.57
Mq	9.13	8.47	19.1	34.0	67.7	35.0	32.8	29.1	25.2	20.8	13.2	9.89
h_A	24	20	51	88	181	91	88	78	65	56	34	26
Reihe: 1989-2006	Mittlere Monatsmittel mit Extremwerten in m³/s											
NQ	0.17	0.16	0.18	0.33	0.30	0.52	0.48	0.41	0.36	0.22	0.22	0.22
NQ_T	0.17	0.16	0.18	0.33	0.30	0.57	0.49	0.41	0.37	0.22	0.22	0.22
MNQ_T	0.41	0.37	0.44	0.88	2.01	1.27	0.93	0.78	0.73	0.77	0.65	0.45
NMQ	0.24	0.20	0.46	0.49	1.50	1.01	0.77	0.57	0.50	0.29	0.34	0.28
MQ	0.47	0.44	0.92	2.28	3.95	2.35	2.17	1.58	1.34	1.18	0.90	0.61
HMQ	0.78	0.60	1.65	4.38	5.82	3.28	5.25	3.27	2.20	3.66	1.93	1.24
MHQ	0.80	0.65	3.02	7.66	9.81	8.77	11.2	10.8	5.49	3.39	2.61	1.36
HQ	1.80	1.67	13.6	14.7	18.2	22.6	27.2	62.7	13.1	11.1	10.3	5.88

Jahreswerte in m³/s (Q),l/s.km²(Mq), mm (h_J)

	Berichtsjahr			Reihe: 2001 - 2005			Reihe: 1989 - 2006		
NQ	0.48	09.02.		0.25	21.01.2002		0.16	17.02.1991	
NQ_T	0.50	12.02.					0.16	18.02.1991	
$MJNQ_T$							0.33		
NJMQ							1.00		2003
MQ,Mq,h_A	1.71	29.8	941	1.45	25.4	802	1.52	26.6	839
HJMQ							1.84		2000
MJHQ							18.2		
HQ	16.3	19.05.		62.7	12.08.2002		62.7	12.08.2002	

NNQ seit 1989: 0.16 17.02.1991 **HHQ seit** 1989: 62.7 12.08.2002

Berichtsjahr(J)	Überschreitungsdauer der Abflüsse in Tagen					Reihe(R): 2001-2005					
m³/s	Tage(J)	Tage(R)	m³/s	Tage(J)	Tage(R)	m³/s	Tage(J)	Tage(R)	m³/s	Tage(J)	Tage(R)
10000			500			20.0		0.2	1.00	192	165.4
8000			350			16.0		0.2	0.80	219	208.4
6000			250			12.0		0.2	0.60	279	261.2
4000			180			9.00	2	1.4	0.40	365	340.0
3000			140			7.00	5	4.6	0.30		357.2
2000			100			5.00	15	12.2	0.20		365.2
1600			80.0			3.50	45	27.6	0.10		
1200			60.0			2.50	88	57.8	0.06		
900			40.0			1.80	112	90.2	0.03		
700			30.0		0.2	1.40	140	118.6	0.00		

Im Jän,Feb,Mrz,Dez durch Eis beeinflusst
Im Jän,Feb,Mrz,Apr,Mai,Jun,Jul,Dez nach erg.Wasserständen erm.

Abflüsse

Nr. 360 Tetter
Unterthaler Bach

Mst.Nr. 210625 Art: Schreibpegel Einzugsgebiet: 65.2 km²

Monat	I	II	III	IV	V	VI	VII	VIII	IX	X	XI	XII
Tag	Tägliche Abflüsse 2006 in m³/s											
1.	0.70	0.62	0.57	2.40	4.23	4.67	6.83	2.22	3.18	1.36	1.58	1.05
2.	0.73	0.63	0.57	2.76	3.89	4.03	5.72	2.22	3.22	1.32	1.52	1.01
3.	0.73	0.64	0.57	2.79	4.10	4.07	5.22	3.90	3.08	1.27	1.44	0.98
4.	0.70	0.63	0.58	2.26	5.10	4.37	4.84	7.70	2.81	1.84	1.33	0.96
5.	0.69	0.63	0.59	1.95	5.34	4.14	4.66	6.68	2.54	2.70	1.36	0.96
6.	0.69	0.62	0.58	1.73	4.88	3.72	4.79	5.21	2.29	2.47	1.40	0.94
7.	0.69	0.61	0.57	1.52	4.48	3.50	5.10	7.00	2.10	2.42	1.38	1.00
8.	0.67	0.61	0.56	1.48	4.25	3.23	4.34	6.86	2.09	2.73	1.38	1.00
9.	0.66	0.61	0.60	1.62	4.31	3.21	4.20	4.83	1.98	2.41	1.47	1.05
10.	0.67	0.60	0.60	1.93	4.15	3.46	4.05	3.86	1.83	2.11	1.56	1.02
11.	0.67	0.60	0.58	2.33	3.86	4.67	3.66	3.28	1.72	1.91	1.41	0.86
12.	0.66	0.58	0.57	1.97	4.21	5.79	3.93	3.59	1.64	1.77	1.50	0.74
13.	0.66	0.59	0.57	1.71	5.55	7.16	4.38	3.86	1.57	1.66	1.46	0.69
14.	0.66	0.58	0.58	1.59	6.03	7.97	3.72	3.91	1.50	1.59	2.22	0.68
15.	0.64	0.59	0.58	1.68	5.45	8.59	3.36	3.66	1.45	1.53	2.93	0.68
16.	0.64	0.60	0.58	2.19	5.84	9.36	3.07	3.16	1.43	1.48	2.58	0.67
17.	0.64	0.61	0.58	2.63	8.97	10.5	2.74	2.76	1.48	1.42	2.24	0.66
18.	0.67	0.60	0.57	2.95	9.53	12.2	2.51	2.50	1.62	1.38	2.02	0.66
19.	0.66	0.60	0.58	2.84	16.0	12.5	2.37	2.31	4.29	1.32	1.86	0.65
20.	0.64	0.60	0.64	2.70	12.4	18.2	2.25	2.44	3.69	1.28	1.70	0.62
21.	0.63	0.60	0.69	2.85	10.5	12.3	2.49	2.49	2.64	1.24	1.51	0.61
22.	0.64	0.60	0.72	3.47	9.22	10.7	4.38	2.24	2.19	1.22	1.43	0.60
23.	0.61	0.60	0.74	3.91	10.3	8.95	3.04	2.13	1.91	1.19	1.33	0.59
24.	0.60	0.60	0.75	4.46	7.35	7.49	2.68	2.13	1.78	1.24	1.29	0.59
25.	0.62	0.59	0.83	5.15	5.85	8.24	2.39	3.38	1.67	1.33	1.27	0.58
26.	0.62	0.59	0.99	5.49	5.31	8.56	2.19	2.74	1.59	1.31	1.24	0.58
27.	0.60	0.58	1.79	5.80	11.0	7.71	2.07	2.56	1.72	1.27	1.21	0.57
28.	0.61	0.57	3.03	8.11	12.9	8.18	2.03	2.66	1.59	1.23	1.18	0.56
29.	0.60		3.01	7.16	12.4	9.91	2.25	3.26	1.49	1.34	1.14	0.56
30.	0.61		2.20	5.48	7.96	11.5	2.62	3.43	1.41	1.75	1.09	0.54
31.	0.62		2.08		5.78		2.37	3.43		1.56		0.54
	Extremwerte in m³/s											
am	23.	28.	08.	08.	11.	09.	28.	24.	30.	24.	30.	31.
NQ	0.56	0.51	0.49	1.43	3.70	3.12	1.94	1.99	1.38	1.16	1.07	0.53
HQ	0.76	0.70	3.49	9.00	18.7	22.0	7.89	8.49	5.56	3.14	3.19	1.12
am	02.	04.	28.	28.	19.	20.	01.	04.	19.	04.	15.	09.
	Monatsmittel in m³/s(MQ),l/s.km²(Mq) bzw.Monatssummen in mm (h_A)											
MQ	0.65	0.60	0.92	3.16	7.13	7.63	3.56	3.63	2.12	1.63	1.57	0.75
Mq	9.99	9.24	14.1	48.5	109	117	54.6	55.6	32.4	25.1	24.0	11.5
h_A	27	22	38	126	293	303	146	149	84	67	62	30

Reihe: 2001-2005	Mittlere Monatsmittel in m³/s (MQ),l/s.km²(Mq) bzw. -summen in mm (h_A)											
MQ	0.73	0.67	1.18	1.92	6.44	6.02	4.82	3.30	2.63	2.37	1.51	0.92
Mq	11.2	10.2	18.1	29.5	98.7	92.3	73.9	50.6	40.4	36.4	23.2	14.1
h_A	30	25	48	77	264	239	198	135	105	98	60	37
Reihe: 1951-2006	Mittlere Monatsmittel mit Extremwerten in m³/s											
NQ	0.22	0.13	0.23	0.33	0.93	1.89	1.36	0.84	0.56	0.46	0.45	0.29
NQ_T	0.22	0.16	0.23	0.36	1.00	1.94	1.36	0.84	0.56	0.46	0.45	0.31
MNQ_T	0.48	0.42	0.45	0.88	2.48	3.76	2.81	1.86	1.42	1.14	0.87	0.59
NMQ	0.28	0.25	0.32	0.67	2.27	3.78	2.24	1.66	0.99	0.60	0.56	0.38
MQ	0.57	0.52	0.81	2.10	5.76	6.97	5.15	3.50	2.45	1.84	1.23	0.81
HMQ	0.86	0.98	1.71	4.54	9.44	13.3	9.27	7.05	4.47	4.41	2.82	1.87
MHQ	0.84	0.75	2.02	5.75	12.7	15.1	13.8	10.5	6.15	4.53	2.68	1.46
HQ	2.40	1.86	9.24	13.3	21.3	28.0	39.0	63.0	15.9	19.4	18.7	13.0

Jahreswerte in m³/s (Q),l/s.km²(Mq), mm (h_J)

	Berichtsjahr			Reihe: 2001 - 2005			Reihe: 1951 - 2006		
NQ	0.49	08.03.		0.40	11.03.2005		0.13	11.02.1961	
NQ_T	0.54	31.12.					0.16	11.02.1961	
$MJNQ_T$							0.40		
NJMQ							1.72		1971
MQ,Mq,h_A	2.79	42.8	1348	2.72	41.7	1315	2.65	40.7	1283
HJMQ							3.58		1965
MJHQ							19.6		
HQ	22.0	20.06.		36.1	11.07.2005		63.0	13.08.1959	

NNQ seit 1951: 0.13 11.02.1961 **HHQ seit** 1951: 63.0 13.08.1959

Berichtsjahr(J) Überschreitungsdauer der Abflüsse in Tagen Reihe(R): 2001-2005

m³/s	Tage(J)	Tage(R)	m³/s	Tage(J)	Tage(R)	m³/s	Tage(J)	Tage(R)	m³/s	Tage(J)	Tage(R)
10000			**500**			**20.0**		0.6	**1.00**	255	255.2
8000			**350**			**16.0**	2	0.8	**0.80**	262	287.6
6000			**250**			**12.0**	8	3.0	**0.60**	331	339.8
4000			**180**			**9.00**	18	9.2	**0.40**	365	365.2
3000			**140**			**7.00**	34	24.8	**0.30**		
2000			**100**			**5.00**	55	62.4	**0.20**		
1600			**80.0**			**3.50**	95	95.6	**0.10**		
1200			**60.0**			**2.50**	136	136.4	**0.06**		
900			**40.0**			**1.80**	179	180.4	**0.03**		
700			**30.0**			**1.40**	222	213.4	**0.00**		

Im Jän nach ergänzten Wasserständen ermittelt

Nr. 361 Schladming
Enns

Mst.Nr. 210641 Art: Schreibpegel Einzugsgebiet: 648.8 km²

Monat	I	II	III	IV	V	VI	VII	VIII	IX	X	XI	XII
Tag	Tägliche Abflüsse 2006 in m³/s											
1.	7.68	6.78	6.70	29.5	40.2	33.9	35.8	16.3	24.2	12.7	13.4	13.4
2.	7.77	6.77	6.55	33.3	36.7	31.0	31.0	17.9	22.3	12.6	13.0	13.0
3.	7.65	6.78	6.59	32.2	37.3	48.1	28.1	30.5	21.0	12.3	12.7	12.6
4.	7.59	6.71	6.71	27.5	43.6	55.1	26.7	37.5	19.7	15.2	12.3	12.5
5.	7.64	6.67	6.66	24.3	44.6	47.8	25.6	31.9	18.4	19.1	12.5	12.8
6.	7.59	6.69	6.48	21.9	40.8	40.1	25.0	31.4	17.5	16.0	13.0	12.5
7.	7.49	6.87	6.47	19.5	38.0	37.2	25.8	65.5	16.8	15.2	12.7	12.5
8.	7.55	7.01	6.51	18.8	36.6	34.3	25.3	56.2	17.7	16.8	12.8	12.4
9.	7.19	7.09	7.13	19.4	36.0	32.9	28.5	36.7	16.4	15.3	15.3	12.8
10.	7.08	7.03	7.44	22.3	35.9	33.1	27.0	29.8	15.4	14.5	18.3	12.8
11.	7.12	7.02	6.95	25.1	33.8	37.1	23.1	26.3	15.1	13.6	14.5	11.9
12.	7.10	6.93	6.75	20.9	35.2	38.4	23.6	31.9	14.8	13.1	18.7	11.5
13.	6.85	6.91	6.67	19.3	39.3	40.4	23.7	30.2	14.3	12.8	17.4	11.4
14.	6.90	6.98	6.69	19.0	45.7	41.2	21.4	28.9	13.9	12.5	26.0	11.2
15.	6.81	6.94	6.67	20.5	41.1	41.3	20.4	27.2	13.6	12.3	27.8	11.0
16.	6.87	7.05	6.62	27.2	41.6	42.1	19.2	23.8	13.5	12.1	24.0	10.9
17.	7.03	7.39	6.55	30.6	58.3	45.5	18.1	21.7	13.5	11.9	21.6	10.9
18.	7.24	7.12	6.51	33.1	55.8	49.9	17.4	20.0	15.1	11.7	21.0	11.0
19.	7.27	7.12	6.59	31.2	93.0	49.4	16.7	18.8	34.2	11.5	19.8	10.6
20.	7.12	7.12	6.95	30.1	84.6	71.1	16.2	20.3	24.0	11.3	19.5	10.4
21.	7.09	7.29	7.25	31.3	64.8	48.8	16.7	19.5	19.3	11.2	18.0	10.3
22.	7.33	7.44	7.91	34.9	54.6	48.3	21.9	17.7	17.1	11.1	17.6	10.1
23.	7.01	7.38	8.70	37.9	52.1	43.6	17.5	17.2	15.9	10.9	16.4	9.82
24.	6.51	7.17	9.05	43.7	44.2	37.6	16.7	18.4	15.2	11.2	15.7	9.93
25.	6.82	7.09	9.89	48.1	36.6	38.1	15.7	29.9	14.6	11.7	15.6	9.83
26.	6.94	6.95	12.2	50.0	34.0	36.3	15.3	20.8	14.1	11.1	15.4	9.52
27.	6.71	6.83	20.6	63.2	58.5	36.0	14.9	19.9	14.4	10.8	14.9	9.49
28.	6.90	6.58	31.0	78.5	63.5	38.6	16.0	19.7	13.8	10.6	14.3	9.52
29.	6.95		30.7	68.8	64.5	49.7	17.4	24.8	13.4	12.4	14.0	9.50
30.	6.89		23.2	50.9	50.2	49.7	17.3	26.0	13.1	16.9	13.5	9.59
31.	6.84		26.2		40.1		15.5	29.1		13.1		9.55
	Extremwerte in m³/s											
am	24.	28.	08.	08.	11.	02.	28.	01.	30.	28.	04.	27.
NQ	5.97	5.62	5.87	17.9	30.5	29.1	13.5	14.4	11.9	9.89	11.2	8.67
HQ	8.91	8.76	38.3	92.6	117	112	41.7	94.2	48.4	21.8	33.7	14.8
am	03.	17.	28.	28.	19.	20.	09.	07.	19.	05.	14.	09.
	Monatsmittel in m³/s(MQ),l/s.km²(Mq) bzw.Monatssummen in mm (h_A)											
MQ	7.15	6.99	10.3	33.8	47.8	42.6	21.4	27.3	17.1	13.0	16.7	11.1
Mq	11.0	10.8	16.0	52.0	73.7	65.6	33.0	42.1	26.3	20.1	25.8	17.2
h_A	30	26	43	135	197	170	88	113	68	54	67	44

Reihe: 2001-2005	Mittlere Monatsmittel in m³/s (MQ),l/s.km²(Mq) bzw. -summen in mm (h_A)											
MQ	8.99	9.25	16.8	23.6	40.4	32.8	27.7	24.5	21.7	18.3	12.9	9.97
Mq	13.9	14.3	25.9	36.3	62.3	50.5	42.7	37.8	33.4	28.2	19.9	15.4
h_A	37	34	70	94	167	131	114	101	87	76	52	40
Reihe: 1951-2006	Mittlere Monatsmittel mit Extremwerten in m³/s											
NQ	4.72	4.72	5.08	7.79	9.00	14.0	7.64	7.09	7.44	2.61	3.59	5.54
NQ_T	5.20	5.48	5.50	8.10	9.40	15.3	8.26	8.22	8.17	3.63	6.56	5.90
MNQ_T	8.02	7.95	8.62	14.4	24.8	27.1	20.7	16.6	14.3	12.0	10.9	9.12
NMQ	6.13	5.80	7.21	11.8	20.0	22.1	11.2	12.1	10.2	8.01	7.32	6.37
MQ	9.14	8.88	13.2	24.8	42.5	40.0	32.0	25.8	20.1	16.1	13.5	11.1
HMQ	18.9	18.0	23.7	45.3	75.1	93.4	57.5	52.6	34.6	33.0	32.2	18.9
MHQ	13.1	12.6	29.0	54.1	84.1	85.5	84.7	78.3	51.2	34.5	27.7	20.5
HQ	34.0	36.8	114	112	160	188	202	299	156	129	137	140

Jahreswerte in m³/s (Q),l/s.km²(Mq), mm (h_J)

	Berichtsjahr			Reihe: 2001 - 2005			Reihe: 1951 - 2006		
NQ	5.62	28.02.		5.51	01.03.2005		2.61	20.10.1986	
NQ_T	6.47	07.03.					3.63	21.10.1986	
$MJNQ_T$							7.23		
NJMQ							14.6		1971
MQ,Mq,h_A	21.3	32.9	1036	20.6	31.7	1001	21.5	33.1	1044
HJMQ							30.5		1965
MJHQ							122		
HQ	117	19.05.		299	12.08.2002		299	12.08.2002	

NNQ seit 1951: 2.61 20.10.1986 **HHQ seit** 1951: 299 12.08.2002

Berichtsjahr(J) Überschreitungsdauer der Abflüsse in Tagen Reihe(R): 2001-2005

m³/s	Tage(J)	Tage(R)	m³/s	Tage(J)	Tage(R)	m³/s	Tage(J)	Tage(R)	m³/s	Tage(J)	Tage(R)
10000			**500**			**20.0**	139	146.4	**1.00**		
8000			**350**			**16.0**	184	198.4	**0.80**		
6000			**250**			**12.0**	248	240.6	**0.60**		
4000			**180**		0.2	**9.00**	283	308.2	**0.40**		
3000			**140**		0.4	**7.00**	321	360.8	**0.30**		
2000			**100**		0.8	**5.00**	365	365.4	**0.20**		
1600			**80.0**	2	2.0	**3.50**			**0.10**		
1200			**60.0**	10	7.0	**2.50**			**0.06**		
900			**40.0**	46	31.8	**1.80**			**0.03**		
700			**30.0**	91	69.2	**1.40**			**0.00**		

Extremwerte beeinflusst

Nr. 364 Irdning
Donnersbach (Irdningbach)

Mst.Nr. 210732 Art: Schreibpegel Einzugsgebiet: 194.3 km²

Ableitungen aus: 107.9 km² E(wirksam): 86.4km²

Monat	I	II	III	IV	V	VI	VII	VIII	IX	X	XI	XII
Tag	Tägliche Abflüsse 2006 in m³/s											
1.	1.13	1.03	0.95	4.33	4.94	3.91	2.91	1.41	2.14	1.11	1.38	1.35
2.	1.12	1.03	0.95	4.61	4.44	3.77	2.72	1.40	1.81	1.13	1.30	1.32
3.	1.07	1.03	0.94	4.40	4.54	5.11	2.57	3.43	1.69	1.10	1.30	1.29
4.	1.05	1.02	0.95	3.84	5.43	5.31	2.41	1.94	1.61	1.82	1.23	1.30
5.	1.05	1.01	0.97	3.46	5.52	5.36	2.32	1.56	1.55	2.09	1.25	1.37
6.	1.04	1.01	0.94	3.19	5.03	4.62	2.52	1.79	1.51	1.58	1.33	1.30
7.	1.04	1.01	0.94	2.91	4.59	4.37	2.91	4.42	1.45	1.44	1.25	1.45
8.	1.02	1.01	0.96	2.81	4.48	4.24	2.11	3.31	1.59	1.46	1.24	1.35
9.	1.01	0.97	1.00	2.85	4.55	4.09	2.06	2.14	1.44	1.33	1.42	1.34
10.	1.02	0.94	1.00	3.12	4.63	4.59	1.93	1.84	1.40	1.29	1.59	1.33
11.	1.02	0.94	0.97	3.59	4.71	4.78	1.82	1.71	1.35	1.26	1.34	1.25
12.	1.02	0.92	0.96	3.07	5.10	5.39	1.88	2.86	1.31	1.25	1.88	1.22
13.	1.02	0.94	0.96	2.89	6.73	5.62	1.89	2.21	1.26	1.23	1.77	1.21
14.	1.02	0.93	0.97	2.84	6.58	5.72	1.82	1.99	1.25	1.22	2.84	1.18
15.	1.02	0.93	0.96	3.01	6.31	5.35	1.79	1.87	1.28	1.20	2.75	1.17
16.	1.02	0.94	0.95	3.69	6.85	5.36	1.69	1.73	1.24	1.19	2.15	1.13
17.	1.02	0.98	0.94	3.95	10.7	4.93	1.65	1.61	1.24	1.18	1.92	1.13
18.	1.02	0.95	0.95	4.23	8.99	5.04	1.62	1.55	1.33	1.16	1.86	1.18
19.	1.02	0.96	0.97	4.06	17.7	4.83	1.57	1.49	2.87	1.15	1.81	1.13
20.	1.02	1.01	1.03	4.06	15.1	5.47	1.54	1.65	1.79	1.14	1.86	1.09
21.	1.02	1.12	1.08	4.24	9.76	3.59	1.52	1.61	1.45	1.14	1.71	1.10
22.	1.02	1.08	1.15	4.64	8.72	3.51	1.73	1.54	1.36	1.12	1.71	1.05
23.	1.02	1.05	1.24	4.96	7.07	3.15	1.66	1.50	1.30	1.09	1.60	1.04
24.	1.02	1.03	1.26	6.68	5.96	2.88	1.56	1.48	1.24	1.18	1.57	1.04
25.	1.02	1.03	1.43	7.66	4.65	2.86	1.50	2.67	1.22	1.26	1.53	1.03
26.	1.02	1.02	1.94	8.35	4.53	2.64	1.44	1.56	1.21	1.13	1.52	1.01
27.	1.03	0.98	3.38	8.91	13.3	2.95	1.52	1.54	1.27	1.10	1.49	0.97
28.	1.03	0.92	4.84	14.7	9.09	2.86	1.46	1.62	1.20	1.09	1.44	0.99
29.	1.03		4.42	9.74	7.15	5.53	1.50	1.87	1.15	1.35	1.40	1.00
30.	1.03		3.59	6.44	7.03	3.67	1.44	1.90	1.15	2.17	1.38	0.97
31.	1.03		4.03		4.38		1.39	2.94		1.35		0.98
	Extremwerte in m³/s											
am	08.	14.	03.	09.	08.	27.	31.	02.	18.	27.	05.	28.
NQ	0.92	0.70	0.83	2.58	4.00	2.47	1.30	1.30	0.98	1.01	1.08	0.88
HQ	1.18	1.18	7.19	24.7	30.7	19.1	6.46	17.5	5.65	3.61	3.93	1.63
am	01.	20.	28.	28.	19.	29.	07.	03.	19.	30.	14.	07.
	Monatsmittel in m³/s(MQ),l/s.km²(Mq) bzw.Monatssummen in mm (h_A)											
MQ	1.03	0.99	1.54	4.91	7.05	4.38	1.89	2.00	1.46	1.30	1.63	1.17
Mq	12.0	11.5	17.8	56.8	81.6	50.7	21.8	23.2	16.8	15.1	18.8	13.5
h_A	32	28	48	147	219	132	58	62	44	40	49	35

Reihe: 2001-2005	Mittlere Monatsmittel in m³/s (MQ),l/s.km²(Mq) bzw. -summen in mm (h_A)											
MQ	1.29	1.36	2.00	2.63	5.44	2.91	3.07	2.90	2.34	2.10	1.60	1.29
Mq	14.9	15.7	23.1	30.5	62.9	33.7	35.5	33.5	27.1	24.3	18.5	14.9
h_A	40	38	62	79	169	87	95	90	70	65	48	39
Reihe: 1976-2006	**Mittlere Monatsmittel mit Extremwerten in m³/s**											
NQ	0.53	0.40	0.56	0.85	1.23	0.06	0.39	0.36	0.51	0.61	0.39	0.36
NQ_T	0.61	0.44	0.65	1.00	1.30	1.07	0.45	0.67	0.66	0.76	0.39	0.37
MNQ_T	1.11	1.02	1.18	1.95	3.23	2.49	1.94	1.65	1.50	1.45	1.31	1.20
NMQ	0.75	0.79	0.92	1.16	3.05	1.67	1.14	1.01	1.04	1.06	0.84	0.89
MQ	1.39	1.33	1.98	3.47	7.58	4.81	3.67	2.71	2.42	2.19	1.72	1.54
HMQ	2.68	2.34	6.43	7.57	15.3	14.4	11.5	6.70	6.21	6.75	3.58	4.30
MHQ	2.82	2.40	5.55	13.2	29.6	21.8	24.2	17.4	10.7	12.4	5.29	3.82
HQ	6.87	7.34	19.5	32.1	62.9	55.9	64.3	150	57.3	62.0	27.9	29.0

Jahreswerte in m³/s (Q),l/s.km²(Mq), mm (h_J)

	Berichtsjahr			Reihe: 2001 - 2005			Reihe: 1976 - 2006		
NQ	0.70	14.02.		0.73	27.08.2003		0.06	27.06.1982	
NQ_T	0.92	28.02.					0.37	14.12.1987	
$MJNQ_T$							0.85		
NJMQ							1.55		2003
MQ,Mq,h_A	2.45	28.4	894	2.41	27.9	881	2.91	33.7	1062
HJMQ							6.31		1979
MJHQ							46.1		
HQ	30.7	19.05.		150	12.08.2002		150	12.08.2002	

NNQ seit 1976: 0.06 27.06.1982 **HHQ seit** 1976: 150 12.08.2002

Berichtsjahr(J) Überschreitungsdauer der Abflüsse in Tagen Reihe(R): 2001-2005

m³/s	Tage(J)	Tage(R)	m³/s	Tage(J)	Tage(R)	m³/s	Tage(J)	Tage(R)	m³/s	Tage(J)	Tage(R)
10000			**500**			**20.0**		1.4	**1.00**	331	342.8
8000			**350**			**16.0**	1	2.2	**0.80**	365	363.8
6000			**250**			**12.0**	4	3.8	**0.60**		365.2
4000			**180**			**9.00**	8	6.2	**0.40**		
3000			**140**			**7.00**	16	10.2	**0.30**		
2000			**100**			**5.00**	38	22.4	**0.20**		
1600			**80.0**			**3.50**	80	47.2	**0.10**		
1200			**60.0**		0.2	**2.50**	110	107.6	**0.06**		
900			**40.0**		0.2	**1.80**	139	183.4	**0.03**		
700			**30.0**		0.2	**1.40**	199	251.6	**0.00**		

siehe Tabelle Überleitungen u. Speicherungen d. Berichtsjahrs
Extremwerte beeinflusst
Im Jän,Feb,Mrz durch Eis beeinflusst
Im Jän,Feb,Mrz,Apr,Mai,Jun,Sep,Okt,Nov n.erg.Wasserständen erm.

Nr. 365 Aigen im Ennstal-Ketten
Gulling

Mst.Nr. 210773 Art: Schreibpegel Einzugsgebiet: 161.0 km²

Monat	I	II	III	IV	V	VI	VII	VIII	IX	X	XI	XII
Tag	Tägliche Abflüsse 2006 in m³/s											
1.	2.39	2.16	2.16	8.21	11.9	8.88	7.25	3.14	5.17	3.13	3.21	3.87
2.	2.37	2.23	2.13	8.81	11.0	8.46	6.65	3.12	4.66	3.14	3.19	3.80
3.	2.36	2.21	2.18	8.83	10.9	11.1	6.29	4.88	4.41	3.08	3.28	3.77
4.	2.28	2.22	2.16	7.84	11.7	10.6	5.94	4.13	4.20	4.12	3.16	3.76
5.	2.26	2.17	2.17	7.08	11.7	10.2	5.64	3.54	4.04	4.32	3.29	3.97
6.	2.25	2.10	2.14	6.60	11.2	9.49	5.79	4.25	3.95	3.58	3.38	3.73
7.	2.24	2.12	2.14	6.11	10.6	9.06	5.95	10.2	3.84	3.39	3.29	3.96
8.	2.22	2.15	2.21	5.94	10.3	8.62	5.31	6.40	4.12	3.42	3.27	3.78
9.	2.21	2.14	2.21	6.14	10.4	8.44	5.25	5.02	3.79	3.29	3.94	3.89
10.	2.19	2.12	2.23	6.79	10.5	9.22	4.98	4.57	3.67	3.20	4.28	3.76
11.	2.18	2.10	2.16	7.70	10.4	9.44	4.75	4.32	3.59	3.14	3.70	3.46
12.	2.17	2.06	2.13	6.72	10.7	9.56	4.74	5.81	3.51	3.12	4.70	3.39
13.	2.23	2.07	2.11	6.28	12.1	9.76	4.54	5.05	3.44	3.08	4.26	3.37
14.	2.22	2.09	2.14	6.21	12.1	9.70	4.39	4.68	3.39	3.05	7.61	3.32
15.	2.18	2.08	2.13	6.60	11.7	9.55	4.24	4.47	3.37	3.03	7.56	3.27
16.	2.18	2.13	2.12	7.86	12.3	9.40	4.11	4.27	3.40	3.01	6.33	3.22
17.	2.27	2.18	2.10	8.55	15.1	9.22	3.99	4.17	3.54	2.98	5.78	3.20
18.	2.31	2.13	2.10	8.94	14.6	9.08	3.88	4.04	3.46	2.94	5.56	3.23
19.	2.31	2.15	2.12	8.80	17.0	9.60	3.76	3.92	4.93	2.92	5.42	3.12
20.	2.23	2.18	2.19	8.78	15.4	9.66	3.66	4.60	4.21	2.87	5.53	2.99
21.	2.28	2.28	2.26	9.24	13.2	8.10	3.62	4.15	3.67	2.83	5.11	3.00
22.	2.24	2.21	2.36	10.1	12.6	7.73	3.73	4.10	3.55	2.84	4.98	2.85
23.	2.13	2.21	2.47	10.9	11.3	7.30	3.82	4.05	3.48	2.84	4.70	2.86
24.	2.24	2.19	2.44	12.5	10.5	6.70	3.58	4.03	3.42	2.90	4.65	2.89
25.	2.27	2.19	2.66	12.8	9.13	6.70	3.45	5.52	3.37	2.91	4.55	2.85
26.	2.40	2.18	3.58	13.3	9.02	6.23	3.44	4.23	3.30	2.77	4.45	2.80
27.	2.37	2.16	6.87	13.8	14.4	7.53	3.36	4.23	3.33	2.75	4.31	2.74
28.	2.37	2.05	8.14	15.9	13.8	6.87	3.34	4.34	3.26	2.78	4.20	2.78
29.	2.28		7.86	16.5	13.1	9.62	3.35	5.08	3.22	3.00	4.09	2.79
30.	2.19		6.62	13.5	11.4	8.50	3.30	4.93	3.17	3.75	3.97	2.71
31.	2.17		7.47		9.90		3.14	7.39		3.07		2.70
	Extremwerte in m³/s											
am	16.	28.	08.	13.	25.	27.	27.	02.	17.	26.	04.	30.
NQ	1.31	1.68	1.70	5.47	8.53	5.58	2.84	3.00	2.78	2.50	2.71	2.44
HQ	2.88	2.46	9.51	17.9	22.6	22.0	9.74	14.5	5.94	5.70	10.1	4.27
am	03.	05.	27.	29.	19.	29.	06.	07.	19.	05.	14.	07.
	Monatsmittel in m³/s(MQ),l/s.km²(Mq) bzw.Monatssummen in mm (h_A)											
MQ	2.26	2.15	3.09	9.25	11.9	8.81	4.49	4.73	3.75	3.14	4.52	3.29
Mq	14.0	13.4	19.2	57.4	74.1	54.7	27.9	29.4	23.3	19.5	28.1	20.4
h_A	38	32	51	149	199	142	75	79	60	52	73	53

Reihe: 2001-2005	Mittlere Monatsmittel in m³/s (MQ),l/s.km²(Mq) bzw. -summen in mm (h_A)											
MQ	2.35	2.42	4.20	5.93	9.66	6.42	5.47	5.13	4.23	4.42	3.56	2.74
Mq	14.6	15.0	26.1	36.8	60.0	39.8	33.9	31.9	26.3	27.5	22.1	17.0
h_A	39	36	70	96	161	103	91	85	68	74	57	44
Reihe: 1976-2006	**Mittlere Monatsmittel mit Extremwerten in m³/s**											
NQ	0.17	0.26	0.17	0.62	3.10	2.44	0.91	0.99	1.34	0.98	0.80	.042
NQ_T	0.24	0.29	0.17	0.64	3.43	2.59	1.27	1.17	1.63	1.44	0.91	0.07
MNQ_T	1.70	1.67	1.89	3.55	6.37	5.15	3.76	3.26	2.91	2.79	2.50	1.94
NMQ	0.43	0.48	0.70	3.09	5.89	3.84	2.59	2.13	2.57	1.83	1.48	0.56
MQ	2.12	2.03	3.26	6.05	11.0	7.82	5.84	4.77	4.23	3.73	3.20	2.63
HMQ	4.24	3.02	6.28	11.1	16.7	14.8	9.02	8.83	7.94	8.86	6.70	4.80
MHQ	3.98	3.27	8.04	14.3	24.0	19.9	19.8	15.6	11.6	11.0	8.10	4.98
HQ	11.6	5.41	25.2	27.7	51.3	37.9	47.2	67.7	39.4	50.6	61.8	12.7

Jahreswerte in m³/s (Q),l/s.km²(Mq), mm (h_J)

	Berichtsjahr			Reihe: 2001 - 2005			Reihe: 1976 - 2006		
NQ	1.31	16.01.		1.15	27.12.2001		.042	29.12.1986	
NQ_T	2.05	28.02.					0.07	29.12.1986	
$MJNQ_T$							1.39		
NJMQ							3.36		2003
MQ,Mq,h_A	5.13	31.8	1004	4.73	29.4	926	4.74	29.4	928
HJMQ							5.76		2005
MJHQ							32.9		
HQ	22.6	19.05.		67.7	12.08.2002		67.7	12.08.2002	

NNQ seit 1976: .042 29.12.1986 **HHQ seit** 1976: 67.7 12.08.2002

Berichtsjahr(J) Überschreitungsdauer der Abflüsse in Tagen Reihe(R): 2001-2005

m³/s	Tage(J)	Tage(R)	m³/s	Tage(J)	Tage(R)	m³/s	Tage(J)	Tage(R)	m³/s	Tage(J)	Tage(R)
10000			**500**			**20.0**		0.8	**1.00**		
8000			**350**			**16.0**	2	2.8	**0.80**		
6000			**250**			**12.0**	19	9.8	**0.60**		
4000			**180**			**9.00**	59	30.4	**0.40**		
3000			**140**			**7.00**	86	61.8	**0.30**		
2000			**100**			**5.00**	122	125.4	**0.20**		
1600			**80.0**			**3.50**	203	210.4	**0.10**		
1200			**60.0**			**2.50**	282	289.8	**0.06**		
900			**40.0**		0.2	**1.80**	365	359.8	**0.03**		
700			**30.0**		0.2	**1.40**		365.2	**0.00**		

siehe Tabelle Überleitungen u. Speicherungen d. Berichtsjahrs
Extremwerte beeinflusst
Im Jän,Feb,Mrz,Aug,Sep,Okt,Nov,Dez nach erg.Wasserständen erm.
Im Jän,Feb,Mrz durch Eis beeinflusst

Nr. 367 Liezen (Röthelbrücke) Enns

Mst.Nr. 210799 Art: Schreibpegel Einzugsgebiet: 2116.2 km²

Monat	I	II	III	IV	V	VI	VII	VIII	IX	X	XI	XII
Tag	Tägliche Abflüsse 2006 in m³/s											
1.	23.5	20.7	25.6	120	143	114	121	44.0	98.7	34.1	37.2	41.0
2.	23.8	21.4	25.7	129	121	105	105	42.9	83.4	35.0	40.4	37.0
3.	26.2	21.5	24.7	135	121	164	91.8	67.4	76.1	36.3	39.1	35.1
4.	23.6	21.2	25.3	113	136	179	86.6	115	79.6	46.7	36.5	38.7
5.	23.6	19.4	25.0	96.9	142	169	78.1	90.9	80.1	65.8	37.8	41.1
6.	23.8	20.5	24.2	86.8	135	133	73.1	103	70.3	52.6	42.4	39.6
7.	23.0	20.4	25.1	74.0	124	122	82.9	214	60.6	44.0	41.1	42.9
8.	22.0	19.5	24.7	67.6	117	112	78.4	213	62.1	50.0	40.2	40.9
9.	21.1	20.3	25.5	69.7	116	108	75.0	137	56.3	45.4	50.9	38.5
10.	22.1	21.4	29.9	89.4	118	112	79.9	108	50.5	43.4	75.0	38.2
11.	22.1	20.0	22.7	103	116	121	68.8	94.9	45.2	40.7	51.7	36.9
12.	22.7	19.7	18.8	82.4	114	123	69.0	103	47.9	39.0	78.2	36.9
13.	24.1	19.6	21.2	74.9	129	129	73.8	114	44.5	35.9	83.3	35.8
14.	26.3	19.6	20.7	74.8	138	130	64.6	98.5	42.7	33.1	115	33.1
15.	25.3	20.2	21.2	78.7	134	129	61.6	96.0	40.3	28.6	143	30.6
16.	23.7	20.3	18.9	97.7	134	124	55.2	80.9	35.7	35.0	112	28.1
17.	23.9	21.7	22.0	119	172	127	53.1	67.4	40.7	33.5	92.4	27.5
18.	22.1	21.8	17.4	124	178	134	50.1	57.8	45.3	32.0	84.9	30.6
19.	21.4	22.1	18.5	119	253	134	45.5	58.2	92.9	32.4	76.6	29.0
20.	21.4	22.4	21.7	116	239	183	44.9	61.7	95.1	31.8	75.5	28.7
21.	21.0	24.8	21.7	119	203	136	41.3	62.8	65.1	29.4	65.3	30.7
22.	21.1	24.8	23.6	131	173	122	52.8	57.6	54.4	28.1	61.2	31.9
23.	20.6	21.9	27.9	142	168	117	48.3	58.9	49.7	28.7	57.4	29.6
24.	21.0	21.7	30.9	159	137	97.3	52.7	55.1	46.8	29.7	53.1	24.1
25.	21.9	26.6	37.4	165	121	95.9	47.5	94.1	41.8	32.8	53.5	23.2
26.	22.6	26.7	48.0	171	114	95.9	40.6	69.6	40.4	30.7	49.5	26.7
27.	22.3	26.8	90.0	195	197	91.0	38.7	61.2	41.8	29.3	50.8	27.0
28.	21.7	25.7	122	251	205	100	38.2	65.5	43.1	29.7	48.0	26.7
29.	20.3		133	232	199	130	43.2	84.6	41.0	28.6	47.7	25.3
30.	20.7		101	182	164	169	39.6	86.6	36.5	68.3	43.6	23.9
31.	20.6		108		136		40.2	116		44.5		22.5
	Extremwerte in m³/s											
am	30.	14.	19.	14.	12.	27.	28.	02.	17.	29.	04.	31.
NQ	17.3	16.6	16.7	60.3	92.6	67.4	31.2	31.6	30.1	22.8	28.6	20.1
HQ	42.2	33.0	150	278	287	223	143	289	131	81.1	179	57.4
am	14.	26.	29.	28.	19.	20.	01.	07.	19.	05.	14.	07.
	Monatsmittel in m³/s(MQ),l/s.km²(Mq) bzw.Monatssummen in mm (h_A)											
MQ	22.6	21.9	38.8	124	151	127	62.6	89.7	57.0	37.9	62.8	32.3
Mq	10.7	10.3	18.3	58.6	71.6	60.0	29.6	42.4	26.9	17.9	29.7	15.3
h_A	29	25	49	152	192	155	79	113	70	48	77	40

Reihe: 2001-2005	Mittlere Monatsmittel in m³/s (MQ),l/s.km²(Mq) bzw. -summen in mm (h_A)											
MQ	27.6	29.4	59.6	79.7	129	93.9	79.1	68.2	64.2	58.2	41.4	30.1
Mq	13.1	13.9	28.2	37.6	61.0	44.4	37.4	32.2	30.3	27.5	19.6	14.2
h_A	35	34	75	98	163	115	100	86	79	74	51	37
Reihe: 1951-2006	Mittlere Monatsmittel mit Extremwerten in m³/s											
NQ	10.4	12.0	12.5	19.7	25.8	28.9	19.5	17.5	18.8	18.3	14.7	9.86
NQ_T	11.6	12.5	12.8	19.7	27.8	34.5	24.2	21.0	23.1	18.3	16.1	11.3
MNQ_T	20.5	20.3	23.8	43.8	75.3	73.1	51.5	41.5	34.7	31.1	27.5	23.0
NMQ	15.6	17.2	19.4	34.0	69.7	56.3	37.6	32.3	28.7	22.7	20.3	15.5
MQ	27.0	27.0	44.7	82.8	136	115	89.2	71.1	56.4	47.1	39.1	32.3
HMQ	53.3	40.5	86.8	154	246	292	179	164	112	111	94.0	73.8
MHQ	49.2	47.1	108	175	254	225	219	181	129	108	87.3	70.4
HQ	115	142	376	360	420	386	464	539	358	476	386	440

Jahreswerte in m³/s (Q),l/s.km²(Mq), mm (h_J)									
	Berichtsjahr			Reihe: 2001 - 2005			Reihe: 1951 - 2006		
NQ	16.6	14.02.		15.6	07.03.2005		9.86	22.12.1999	
NQ_T	17.4	18.03.					11.3	26.12.1999	
$MJNQ_T$							17.7		
NJMQ							43.1		1971
MQ,Mq,h_A	69.1	32.7	1030	63.5	30.0	946	64.1	30.3	956
HJMQ							89.0		1970
MJHQ							326		
HQ	289	07.08.		539	13.08.2002		539	13.08.2002	
NNQ seit 1951:	9.86	22.12.1999		HHQ seit 1951:	539	13.08.2002			

Berichtsjahr(J) Überschreitungsdauer der Abflüsse in Tagen Reihe(R): 2001-2005											
m³/s	Tage(J)	Tage(R)	m³/s	Tage(J)	Tage(R)	m³/s	Tage(J)	Tage(R)	m³/s	Tage(J)	Tage(R)
10000			500		0.2	20.0	356	361.8	1.00		
8000			350		0.6	16.0	365	365.2	0.80		
6000			250	2	2.0	12.0			0.60		
4000			180	13	6.8	9.00			0.40		
3000			140	29	21.6	7.00			0.30		
2000			100	94	62.4	5.00			0.20		
1600			80.0	123	100.6	3.50			0.10		
1200			60.0	160	149.4	2.50			0.06		
900			40.0	224	218.2	1.80			0.03		
700			30.0	262	276.2	1.40			0.00		

siehe Tabelle Überleitungen u. Speicherungen d. Berichtsjahrs
Extremwerte beeinflusst
Im Apr,Nov nach ergänzten Wasserständen ermittelt

Nr. 368 Selzthal Paltenbach

Mst.Nr. 210815 Art: Schreibpegel Einzugsgebiet: 368.7 km²

Monat	I	II	III	IV	V	VI	VII	VIII	IX	X	XI	XII
Tag	Tägliche Abflüsse 2006 in m³/s											
1.	3.07	2.83	2.63	11.5	23.3	16.0	18.7	5.91	9.97	5.36	4.98	7.47
2.	3.19	2.85	2.59	13.0	20.4	16.2	17.2	5.81	9.32	5.40	5.02	7.27
3.	3.17	2.86	2.56	13.8	18.6	34.6	15.9	9.26	8.97	5.30	4.95	7.09
4.	3.14	2.84	2.63	11.5	19.2	30.4	14.7	9.23	8.65	7.99	4.79	7.05
5.	3.13	2.83	2.63	10.3	19.8	27.4	13.8	7.12	8.32	8.84	5.29	7.15
6.	3.13	2.84	2.56	9.09	19.6	24.3	13.1	7.09	8.10	6.66	5.49	6.82
7.	3.09	2.87	2.56	7.89	18.5	23.5	13.9	19.0	7.86	6.20	5.12	7.59
8.	3.05	2.94	2.57	7.41	17.7	21.8	13.3	20.9	9.30	6.11	5.09	7.13
9.	2.98	2.86	2.70	7.60	17.3	21.0	12.3	14.6	7.98	5.79	6.37	7.19
10.	2.89	2.78	2.70	8.86	17.0	23.8	11.2	12.1	7.46	5.45	8.06	7.25
11.	2.85	2.72	2.63	11.4	16.8	25.6	10.7	10.8	7.23	5.55	6.34	6.66
12.	2.79	2.61	2.53	9.60	17.1	24.6	10.9	14.0	7.01	5.35	9.23	6.44
13.	2.75	2.59	2.50	8.84	18.0	24.2	10.7	13.3	6.79	5.26	9.99	6.40
14.	2.78	2.57	2.52	8.44	18.6	23.5	9.99	11.3	6.64	5.13	10.8	6.19
15.	2.76	2.59	2.57	8.92	17.9	22.8	9.31	10.5	6.50	5.05	12.5	6.08
16.	2.73	2.65	2.53	10.7	18.4	22.7	8.61	9.83	6.44	5.02	11.6	5.94
17.	2.79	2.74	2.50	12.2	21.8	22.9	8.27	9.21	6.52	4.94	10.8	5.87
18.	2.89	2.66	2.45	13.8	22.8	22.0	7.90	8.65	6.81	4.88	10.4	6.06
19.	2.98	2.78	2.48	13.9	29.5	21.0	7.57	8.17	8.66	4.79	10.0	5.77
20.	2.92	3.05	2.63	14.0	29.9	21.4	7.23	11.3	7.65	4.71	10.5	5.49
21.	2.94	3.47	2.82	14.5	26.0	19.4	6.98	12.0	6.94	4.63	9.92	5.53
22.	2.89	3.19	3.17	16.0	23.5	20.0	7.23	10.2	6.63	4.58	10.3	5.27
23.	2.77	2.99	3.62	18.0	22.4	20.1	9.48	9.48	6.31	4.53	9.83	5.10
24.	2.79	2.88	3.80	19.8	20.9	18.0	8.41	9.19	6.09	4.78	9.28	5.13
25.	3.06	2.86	4.44	22.0	18.5	16.9	7.11	11.8	6.01	4.85	8.98	5.12
26.	2.73	2.83	5.78	23.4	16.7	16.4	6.74	9.56	5.91	4.55	8.66	5.06
27.	2.69	2.73	9.66	24.6	21.3	17.4	6.48	9.27	5.91	4.35	8.41	4.85
28.	2.67	2.54	12.7	27.8	22.1	16.1	6.63	9.27	5.73	4.34	8.14	4.72
29.	2.70		13.8	29.4	22.3	21.3	6.31	10.8	5.56	4.50	7.89	4.81
30.	2.76		9.70	26.9	20.7	23.5	6.23	10.0	5.44	6.32	7.64	4.71
31.	2.82		10.0		18.1		5.90	10.7		5.23		4.70
	Extremwerte in m³/s											
am	03.	28.	02.	09.	11.	27.	22.	02.	19.	19.	04.	28.
NQ	1.55	2.31	2.24	2.30	13.2	13.9	4.54	5.06	3.76	3.37	2.04	4.62
HQ	4.02	3.69	15.9	30.9	33.0	39.2	25.9	26.3	11.5	11.2	13.6	8.09
am	03.	21.	29.	29.	20.	03.	07.	07.	08.	05.	14.	02.
	Monatsmittel in m³/s(MQ),l/s.km²(Mq) bzw.Monatssummen in mm (h_A)											
MQ	2.90	2.82	4.22	14.5	20.5	22.0	10.1	10.7	7.22	5.37	8.22	6.06
Mq	7.87	7.65	11.5	39.3	55.5	59.6	27.4	28.9	19.6	14.6	22.3	16.4
h_A	21	18	31	102	149	154	73	77	51	39	58	43

Reihe: 2001-2005	Mittlere Monatsmittel in m³/s (MQ),l/s.km²(Mq) bzw. -summen in mm (h_A)											
MQ	4.77	4.50	8.11	12.6	19.9	13.8	12.2	10.9	10.6	9.06	6.76	5.52
Mq	12.9	12.2	22.0	34.3	54.1	37.3	33.1	29.4	28.6	24.6	18.3	15.0
h_A	35	30	59	89	145	97	89	79	74	66	48	39
Reihe: 1951-2006	Mittlere Monatsmittel mit Extremwerten in m³/s											
NQ	1.55	1.91	1.56	2.27	4.79	3.28	2.81	2.36	1.35	1.08	1.02	1.28
NQ_T	1.92	2.02	2.24	2.76	5.74	5.14	3.73	3.19	2.08	1.80	1.74	1.35
MNQ_T	3.81	3.64	3.99	6.83	12.1	11.0	8.28	7.16	6.31	5.54	5.06	4.21
NMQ	2.48	2.46	2.96	5.92	10.5	8.60	5.60	5.25	2.77	2.02	1.99	3.05
MQ	4.56	4.34	6.15	11.7	19.9	15.9	12.8	10.7	8.74	7.34	6.37	5.43
HMQ	8.85	6.70	10.9	25.2	37.0	40.0	25.3	26.0	17.5	17.9	16.2	11.3
MHQ	7.19	6.99	13.0	22.9	33.0	28.0	28.9	23.7	16.7	14.3	10.8	9.68
HQ	17.9	18.5	35.8	50.9	85.0	50.0	57.0	60.0	32.1	44.8	32.0	51.0

Jahreswerte in m³/s (Q),l/s.km²(Mq), mm (h_J)									
	Berichtsjahr			Reihe: 2001 - 2005			Reihe: 1951 - 2006		
NQ	1.55	03.01.		1.91	17.12.2005		1.02	04.11.1987	
NQ_T	2.45	18.03.					1.35	12.12.1987	
$MJNQ_T$							3.19		
NJMQ							6.59		1969
MQ,Mq,h_A	9.56	25.9	818	9.89	26.8	846	9.51	25.8	814
HJMQ							14.0		1965
MJHQ							40.6		
HQ	39.2	03.06.		53.7	11.07.2005		85.0	20.05.1965	
NNQ seit 1951:	1.02	04.11.1987		HHQ seit 1951:	85.0	20.05.1965			

Berichtsjahr(J) Überschreitungsdauer der Abflüsse in Tagen Reihe(R): 2001-2005											
m³/s	Tage(J)	Tage(R)	m³/s	Tage(J)	Tage(R)	m³/s	Tage(J)	Tage(R)	m³/s	Tage(J)	Tage(R)
10000			500			20.0	43	27.2	1.00		
8000			350			16.0	74	55.8	0.80		
6000			250			12.0	96	101.0	0.60		
4000			180			9.00	146	167.0	0.40		
3000			140			7.00	194	210.4	0.30		
2000			100			5.00	260	287.0	0.20		
1600			80.0			3.50	284	355.4	0.10		
1200			60.0			2.50	363	365.2	0.06		
900			40.0		1.0	1.80	365		0.03		
700			30.0	2	3.6	1.40			0.00		

Im Jän durch Eis beeinflusst
Im Jän,Nov,Dez nach ergänzten Wasserständen ermittelt

Abflüsse

Nr. 369 Admont (Enns)
Enns

Mst.Nr. 210823 Art: Schreibpegel Einzugsgebiet: 2637.5 km²

Monat	I	II	III	IV	V	VI	VII	VIII	IX	X	XI	XII
Tag	Tägliche Abflüsse 2006 in m³/s											
1.	28.8	25.6	29.7	127	183	142	143	52.0	109	40.7	43.9	52.3
2.	29.5	26.5	29.7	137	155	131	124	50.9	94.7	43.7	49.8	48.4
3.	31.1	26.5	29.0	144	149	232	108	63.8	84.3	42.9	46.9	45.7
4.	29.3	26.2	29.4	125	166	235	99.9	119	88.3	54.0	45.4	48.3
5.	28.8	25.4	29.1	110	175	222	91.7	90.2	89.2	73.7	45.6	51.0
6.	29.3	25.8	28.3	101	169	176	85.0	101	81.0	61.5	52.3	49.9
7.	28.9	26.0	29.0	88.5	154	159	95.8	225	71.0	52.9	49.9	52.7
8.	28.1	25.4	28.9	82.5	143	143	91.2	239	73.2	54.3	49.0	51.5
9.	27.3	25.9	29.7	84.2	142	138	87.6	159	67.2	51.8	57.3	48.6
10.	27.1	26.6	32.7	99.4	145	140	91.5	124	60.5	49.1	86.0	48.6
11.	27.0	25.9	29.6	117	142	153	80.3	110	56.6	46.7	62.9	47.0
12.	26.4	25.4	26.4	99.0	140	153	80.6	114	56.2	45.5	85.2	46.1
13.	27.2	25.2	27.3	92.2	157	160	84.7	131	53.6	42.5	94.7	45.5
14.	26.0	25.3	28.0	91.3	169	161	75.7	111	52.6	39.3	119	41.9
15.	26.8	25.7	28.4	98.4	164	160	72.7	109	49.7	37.1	157	40.8
16.	25.2	25.9	27.3	114	163	153	66.5	93.1	44.8	40.3	125	37.2
17.	26.1	26.9	29.4	136	200	156	62.4	82.0	46.9	41.5	105	37.0
18.	27.0	27.0	26.9	146	216	162	59.6	70.2	55.1	38.1	95.8	38.1
19.	27.4	27.4	27.8	141	287	161	54.9	70.4	94.0	39.9	89.0	38.5
20.	26.7	27.7	29.6	137	285	212	54.3	72.6	103	39.2	87.5	37.5
21.	26.5	29.7	30.8	139	250	168	51.2	80.2	76.1	36.7	78.0	39.0
22.	26.8	29.8	32.4	152	211	151	56.0	70.3	62.8	34.6	74.7	39.1
23.	26.5	27.9	36.7	167	209	147	61.3	72.4	56.9	35.6	71.6	38.9
24.	25.2	27.4	39.0	186	174	121	61.6	66.4	54.3	36.6	66.1	34.8
25.	26.2	30.0	43.7	203	153	115	57.8	101	49.7	39.3	65.5	32.1
26.	26.2	30.5	53.8	217	141	117	48.3	82.9	47.6	38.5	63.6	34.5
27.	25.3	30.5	90.2	242	221	112	46.2	69.5	47.7	36.9	61.4	33.6
28.	25.5	29.6	125	291	243	124	46.2	77.0	50.0	36.6	60.7	35.5
29.	25.2		137	285	238	151	49.3	93.0	48.2	34.7	59.5	34.1
30.	25.2		110	233	202	199	47.4	94.8	43.7	71.2	54.9	32.8
31.	26.0		112		169		45.8	123		55.4		31.2
	Extremwerte in m³/s											
am	29.	02.	13.	08.	12.	27.	28.	02.	30.	29.	04.	31.
NQ	23.0	23.0	25.3	76.9	120	84.5	39.8	40.8	39.6	31.4	37.9	29.1
HQ	38.0	33.1	148	315	316	274	167	310	135	85.6	187	63.4
am	03.	26.	29.	28.	19.	03.	01.	07.	01.	05.	15.	08.
	Monatsmittel in m³/s(MQ),l/s.km²(Mq) bzw.Monatssummen in mm (h_A)											
MQ	27.0	27.1	44.7	146	184	158	73.5	101	65.6	44.9	73.4	41.7
Mq	10.3	10.3	17.0	55.4	69.9	60.1	27.9	38.1	24.9	17.0	27.8	15.8
h_A	27	25	45	144	187	156	75	102	64	46	72	41

Reihe: 2001-2005	Mittlere Monatsmittel in m³/s (MQ),l/s.km²(Mq) bzw. -summen in mm (h_A)											
MQ	35.0	36.7	72.1	96.4	155	114	97.8	84.8	78.3	70.1	49.9	37.7
Mq	13.3	13.9	27.3	36.6	58.6	43.4	37.1	32.1	29.7	26.6	18.9	14.3
h_A	35	34	73	95	157	112	99	86	77	71	49	37
Reihe: 1985-2006	Mittlere Monatsmittel mit Extremwerten in m³/s											
NQ	15.6	15.9	17.9	21.9	31.5	41.1	30.5	24.2	27.6	24.6	20.0	16.7
NQ_T	15.9	17.5	19.4	21.9	34.3	46.9	34.9	27.4	29.6	25.8	20.8	18.3
MNQ_T	26.8	27.1	31.4	57.2	106	83.9	58.4	48.8	46.0	42.3	37.2	30.8
NMQ	19.5	26.4	24.6	40.4	85.8	74.5	44.5	38.4	35.7	34.5	31.4	21.3
MQ	34.4	34.9	59.6	107	168	129	104	84.7	77.5	62.4	52.6	42.6
HMQ	45.6	46.7	99.3	187	224	225	175	150	138	139	97.1	62.6
MHQ	63.6	62.2	149	217	282	251	254	220	167	139	112	95.1
HQ	117	124	418	403	384	395	526	634	479	456	389	344

Jahreswerte in m³/s (Q),l/s.km²(Mq), mm (h_J)									
	Berichtsjahr			Reihe: 2001 - 2005			Reihe: 1985 - 2006		
NQ	23.0	29.01.		23.3	02.03.2005		15.6	20.01.1985	
NQ_T	25.2	24.01.					15.9	20.01.1985	
$MJNQ_T$							24.3		
NJMQ							57.0		2003
MQ,Mq,h_A	82.4	31.3	986	77.4	29.4	926	80.0	30.3	956
HJMQ							92.1		2000
MJHQ							388		
HQ	316	19.05.		634	13.08.2002		634	13.08.2002	
NNQ seit 1985:	15.6	20.01.1985		HHQ seit 1985:	634	13.08.2002			

Berichtsjahr(J) Überschreitungsdauer der Abflüsse in Tagen Reihe(R): 2001-2005											
m³/s	Tage(J)	Tage(R)	m³/s	Tage(J)	Tage(R)	m³/s	Tage(J)	Tage(R)	m³/s	Tage(J)	Tage(R)
10000			500		0.2	20.0	365	365.4	1.00		
8000			350		1.4	16.0			0.80		
6000			250	5	4.2	12.0			0.60		
4000			180	26	14.8	9.00			0.40		
3000			140	71	44.8	7.00			0.30		
2000			100	109	96.4	5.00			0.20		
1600			80.0	147	135.0	3.50			0.10		
1200			60.0	180	186.2	2.50			0.06		
900			40.0	252	259.6	1.80			0.03		
700			30.0	291	342.2	1.40			0.00		

siehe Tabelle Überleitungen u. Speicherungen d. Berichtsjahrs
Extremwerte beeinflusst
Im Jän,Feb,Mrz,Apr,Okt,Nov,Dez nach erg.Wasserständen erm.

Nr. 372 Hieflau
Erzbach

Mst.Nr. 210856 Art: Schreibpegel Einzugsgebiet: 251.4 km²

Monat	I	II	III	IV	V	VI	VII	VIII	IX	X	XI	XII
Tag	Tägliche Abflüsse 2006 in m³/s											
1.	2.31	1.96	2.40	26.3	24.4	14.4	8.91	2.00	10.2	3.45	3.82	6.19
2.	2.36	1.96	2.31	28.5	22.2	15.0	8.64	1.92	8.94	3.55	3.05	5.59
3.	2.35	1.97	2.28	25.4	21.4	45.1	6.88	3.06	8.63	3.59	2.67	5.24
4.	2.36	1.98	2.41	19.8	23.6	39.6	6.25	5.42	8.19	4.45	2.65	4.92
5.	2.34	2.06	2.33	16.2	23.7	34.2	5.89	4.25	7.66	4.99	4.07	4.78
6.	2.42	2.04	2.24	13.6	21.9	26.2	5.52	6.80	7.27	3.89	6.18	4.57
7.	2.38	2.02	2.19	11.2	19.7	23.2	5.21	52.5	7.01	3.52	4.35	4.75
8.	2.27	2.27	2.17	10.5	18.2	20.2	5.49	48.2	7.27	3.53	4.31	4.39
9.	2.06	2.04	2.37	11.4	18.2	18.5	5.19	25.3	6.08	3.15	6.78	4.79
10.	1.97	1.84	2.57	13.1	18.2	21.6	4.42	19.5	5.40	3.08	9.83	4.91
11.	1.90	1.80	2.51	14.1	17.5	22.3	4.11	17.4	5.35	3.06	5.86	4.00
12.	1.84	1.79	2.28	10.5	17.9	19.4	3.94	18.9	5.12	3.04	10.1	3.63
13.	1.81	1.79	2.09	8.97	18.8	19.1	4.66	18.9	4.94	3.02	9.73	3.39
14.	1.83	1.69	2.09	9.08	18.7	18.0	4.08	15.3	4.65	3.00	14.0	3.19
15.	1.87	1.84	2.20	11.1	17.5	17.1	3.43	13.4	4.43	2.86	17.8	3.04
16.	1.83	2.02	2.18	15.5	18.9	16.5	2.91	12.3	4.40	2.64	14.4	2.90
17.	1.82	2.15	2.22	17.8	21.8	15.8	2.66	11.8	4.88	2.49	12.7	2.89
18.	2.02	2.16	2.24	18.2	22.4	13.9	2.57	10.7	4.75	2.45	11.9	2.90
19.	2.09	2.33	2.27	17.9	28.8	13.3	2.54	9.65	5.60	2.55	11.3	2.66
20.	2.03	2.86	2.66	17.8	28.8	12.2	2.50	11.1	5.06	2.69	11.3	2.47
21.	2.15	3.81	3.12	18.6	22.7	11.1	2.44	10.0	4.84	2.64	11.3	2.39
22.	2.14	3.77	3.89	20.6	19.3	10.3	2.60	9.10	4.74	2.55	11.2	2.18
23.	1.74	3.27	4.54	23.1	19.4	9.18	3.82	8.34	4.67	2.57	10.5	2.00
24.	1.48	2.86	4.21	25.8	15.6	8.40	4.78	7.75	4.54	2.83	10.2	2.01
25.	1.60	2.94	5.05	28.7	13.6	8.18	3.44	9.63	4.47	2.77	9.72	2.05
26.	1.78	2.79	7.95	29.4	13.3	7.56	3.13	7.63	4.38	2.51	9.26	2.01
27.	1.82	2.49	17.5	29.3	31.3	7.16	2.81	7.17	4.04	2.54	8.54	1.74
28.	1.90	2.23	25.3	32.0	25.6	6.85	2.63	6.98	3.92	2.71	7.84	1.61
29.	1.87		25.7	34.6	22.7	9.33	2.11	8.52	3.69	3.38	7.17	1.65
30.	1.93		20.4	28.8	20.1	10.9	2.22	7.93	3.58	8.01	6.79	1.58
31.	2.00		22.9		17.7		1.93	12.1		3.83		1.55
	Extremwerte in m³/s											
am	24.	24.	14.	15.	26.	28.	29.	02.	15.	05.	04.	31.
NQ	0.60	1.07	1.84	6.19	12.4	1.37	1.34	1.36	1.12	1.11	2.39	1.28
HQ	3.31	10.8	32.1	35.8	41.3	50.2	11.1	79.7	15.9	11.5	19.6	8.77
am	01.	22.	27.	29.	27.	03.	23.	07.	27.	30.	15.	03.
	Monatsmittel in m³/s(MQ),l/s.km²(Mq) bzw.Monatssummen in mm (h_A)											
MQ	2.01	2.31	6.02	19.6	20.8	17.1	4.12	13.0	5.62	3.27	8.65	3.29
Mq	7.99	9.20	23.9	77.9	82.6	68.2	16.4	51.8	22.4	13.0	34.4	13.1
h_A	21	22	64	202	221	177	44	139	58	35	89	34

Reihe: 2001-2005	Mittlere Monatsmittel in m³/s (MQ),l/s.km²(Mq) bzw. -summen in mm (h_A)											
MQ	3.46	4.15	8.77	12.2	16.3	9.39	8.02	8.98	7.61	6.37	4.51	3.42
Mq	13.8	16.5	34.9	48.5	65.0	37.3	31.9	35.7	30.3	25.4	17.9	13.6
h_A	37	40	93	126	174	97	85	96	79	68	46	35
Reihe: 1961-2006	Mittlere Monatsmittel mit Extremwerten in m³/s											
NQ	0.60	0.23	0.42	2.90	4.93	1.37	1.10	1.24	1.12	1.11	0.82	0.71
NQ_T	1.48	1.44	1.50	3.33	5.21	2.43	1.93	1.92	2.10	2.02	1.90	1.55
MNQ_T	2.96	3.02	3.83	7.92	11.8	8.54	6.09	5.23	4.41	3.97	3.71	3.14
NMQ	1.83	1.64	3.10	6.00	10.7	6.99	3.76	3.33	3.80	2.68	2.40	1.97
MQ	4.18	4.26	7.63	14.8	20.7	14.0	11.0	9.57	7.55	6.35	5.52	5.08
HMQ	9.56	9.10	17.4	29.1	32.3	29.8	27.4	26.7	19.8	18.0	15.5	13.0
MHQ	8.37	7.99	20.2	28.7	37.0	33.2	33.4	30.7	17.7	16.6	12.3	12.4
HQ	26.3	18.1	62.7	58.7	59.0	74.7	115	116	40.1	68.1	84.0	55.6

Jahreswerte in m³/s (Q),l/s.km²(Mq), mm (h_J)									
	Berichtsjahr			Reihe: 2001 - 2005			Reihe: 1961 - 2006		
NQ	0.60	24.01.		0.23	07.02.2005		0.23	07.02.2005	
NQ_T	1.48	24.01.					1.44	19.02.1970	
$MJNQ_T$							2.18		
NJMQ							5.59		2003
MQ,Mq,h_A	8.83	35.1	1107	7.78	30.9	975	9.24	36.8	1159
HJMQ							12.3		1989
MJHQ							54.0		
HQ	79.7	07.08.		116	12.08.2002		116	12.08.2002	
NNQ seit 1961:	0.23	07.02.2005		HHQ seit 1961:	116	12.08.2002			

Berichtsjahr(J) Überschreitungsdauer der Abflüsse in Tagen Reihe(R): 2001-2005											
m³/s	Tage(J)	Tage(R)	m³/s	Tage(J)	Tage(R)	m³/s	Tage(J)	Tage(R)	m³/s	Tage(J)	Tage(R)
10000			500			20.0	42	20.8	1.00		
8000			350			16.0	74	37.8	0.80		
6000			250			12.0	94	67.2	0.60		
4000			180			9.00	125	106.8	0.40		
3000			140			7.00	150	147.2	0.30		
2000			100			5.00	175	200.4	0.20		
1600			80.0			3.50	225	271.0	0.10		
1200			60.0		0.4	2.50	276	335.2	0.06		
900			40.0	3	1.0	1.80	353	361.6	0.03		
700			30.0	8	3.2	1.40	365	365.2	0.00		

durch Kraftwerksbetrieb beeinflusst
Im Mrz,Apr,Jun,Jul,Aug,Sep,Okt,Nov,Dez n.erg.Wasserständen erm.

Abflüsse

Nr. 373 Gußwerk Salza

Mst.Nr. 210864 Art: Schreibpegel Einzugsgebiet: 280.0 km²

Monat	I	II	III	IV	V	VI	VII	VIII	IX	X	XI	XII
Tag	Tägliche Abflüsse 2006 in m³/s											
1.	3.18	3.46	3.85	32.4	28.5	15.7	11.0	5.56	5.98	3.19	2.80	4.15
2.	2.66	3.49	2.98	30.9	27.7	19.6	11.4	5.39	5.45	3.07	2.55	4.11
3.	2.12	3.51	3.00	31.7	26.6	105	9.21	6.60	5.02	3.03	2.53	3.92
4.	1.81	3.54	3.02	26.0	26.3	62.6	7.84	9.19	4.86	3.28	2.33	3.88
5.	2.57	3.57	2.99	22.2	24.4	42.7	7.24	8.14	4.72	3.44	3.78	3.95
6.	2.17	3.40	2.94	18.8	21.4	28.7	6.87	11.6	4.45	3.10	8.60	4.02
7.	2.07	3.16	2.95	15.4	18.7	23.8	9.62	91.6	4.12	3.07	5.25	4.11
8.	2.08	3.03	2.87	14.8	17.6	20.6	10.9	95.1	4.98	3.07	4.55	4.09
9.	1.99	2.41	3.30	17.1	17.4	17.6	10.7	25.8	4.19	2.96	6.02	4.12
10.	1.91	3.24	4.04	23.0	16.5	17.8	16.0	15.7	4.03	2.93	6.01	4.45
11.	1.83	3.18	3.72	26.3	15.8	16.2	15.5	12.1	3.89	2.91	4.60	4.07
12.	1.92	3.68	3.46	18.2	14.6	14.3	13.3	12.8	3.68	2.85	12.8	3.92
13.	1.94	3.47	3.26	14.9	16.0	12.7	10.7	12.7	3.75	2.81	9.54	3.78
14.	2.88	3.66	3.40	16.3	15.6	12.0	9.43	10.3	3.71	2.77	17.8	3.76
15.	4.18	3.47	3.15	25.2	14.1	11.3	8.86	9.15	3.66	2.75	18.6	3.65
16.	3.75	3.03	3.03	31.4	13.5	10.8	7.66	8.55	3.73	2.83	11.9	3.61
17.	3.40	2.29	2.94	33.6	13.4	10.4	7.10	8.14	3.64	3.04	9.60	3.57
18.	3.69	3.42	3.21	32.3	12.6	10.1	6.77	7.22	3.88	3.14	7.80	3.55
19.	3.44	3.98	3.23	31.2	14.9	9.65	6.40	6.56	3.83	2.97	6.73	3.47
20.	3.24	4.27	3.51	29.7	15.4	9.01	6.15	8.59	6.04	2.61	6.24	3.46
21.	3.36	5.54	3.48	28.8	13.6	8.44	6.16	8.69	4.09	2.79	5.80	3.40
22.	3.38	4.83	3.76	30.2	11.6	8.47	6.01	7.17	3.65	2.79	5.88	3.35
23.	2.69	3.71	4.80	31.2	11.3	8.36	6.23	6.42	3.45	2.75	5.68	3.26
24.	1.65	3.40	4.47	33.2	10.3	7.45	6.61	5.86	3.38	2.86	5.45	3.32
25.	3.57	3.27	4.73	35.1	10.4	7.22	5.95	5.94	3.47	3.03	5.54	3.29
26.	3.94	3.18	9.34	34.2	10.4	7.27	5.45	5.42	3.56	2.82	5.26	3.24
27.	3.94	3.10	24.7	33.2	21.6	8.04	5.18	5.19	3.41	2.82	4.92	3.09
28.	2.82	3.83	28.8	34.2	15.8	8.15	5.11	5.19	3.23	3.19	4.72	3.20
29.	2.59		26.8	39.3	17.2	14.1	5.67	6.65	3.14	3.60	5.07	3.50
30.	3.00		22.3	33.2	15.5	12.5	5.22	6.41	3.14	4.63	4.24	3.39
31.	3.03		27.2		17.9		4.93	7.38		2.81		3.33
	Extremwerte in m³/s											
am	24.	09.	02.	14.	24.	26.	27.	28.	12.	26.	01.	30.
NQ	1.12	1.69	2.18	12.6	9.20	4.63	4.31	3.62	2.64	1.42	1.75	2.48
HQ	4.79	6.84	37.6	42.3	36.2	121	32.1	177	7.53	8.34	30.7	5.15
am	26.	21.	27.	29.	27.	03.	10.	08.	20.	30.	14.	07.
	Monatsmittel in m³/s(MQ),l/s.km²(Mq) bzw.Monatssummen in mm (h_A)											
MQ	2.80	3.50	7.27	27.5	17.0	18.7	8.23	14.2	4.07	3.03	6.75	3.68
Mq	10.0	12.5	26.0	98.1	60.7	66.8	29.4	50.8	14.5	10.8	24.1	13.1
h_A	27	30	70	254	162	173	79	136	38	29	62	34
Reihe: 2001-2005	Mittlere Monatsmittel in m³/s (MQ),l/s.km²(Mq) bzw. -summen in mm (h_A)											
MQ	4.36	5.66	10.5	11.2	7.38	6.10	5.55	5.65	5.03	3.79	4.38	3.71
Mq	15.6	20.2	37.5	40.1	26.4	21.8	19.8	20.2	18.0	13.5	15.7	13.3
h_A	42	49	101	104	71	56	53	54	47	36	41	34
Reihe: 1966-2006	Mittlere Monatsmittel mit Extremwerten in m³/s											
NQ	0.25	0.15	0.80	1.09	1.63	0.86	0.92	0.79	0.37	0.37	0.26	0.40
NQ_T	0.86	0.61	1.45	1.46	2.05	0.95	1.07	0.82	0.58	0.72	0.49	0.58
MNQ_T	2.94	3.05	3.74	6.98	6.51	4.75	4.25	3.56	3.19	2.86	2.79	2.89
NMQ	1.54	1.91	3.53	4.57	4.16	1.76	1.77	1.31	0.99	1.40	1.10	1.59
MQ	4.81	5.12	8.71	13.6	11.1	7.90	8.16	6.54	5.64	4.74	4.66	5.30
HMQ	13.6	11.8	19.7	27.5	21.9	18.7	23.2	16.6	17.3	18.8	12.5	16.2
MHQ	16.2	13.7	36.3	31.1	26.3	30.7	50.7	31.1	21.3	17.2	16.1	19.9
HQ	71.9	49.2	164	73.7	110	121	284	177	115	198	179	87.0

Jahreswerte in m³/s (Q),l/s.km²(Mq), mm (h_A)

	Berichtsjahr			Reihe: 2001 - 2005			Reihe: 1966 - 2006		
NQ	1.12	24.01.		0.52	24.12.2003		0.15	21.02.1978	
NQ_T	1.65	24.01.					0.49	27.11.1977	
$MJNQ_T$							1.83		
NJMQ							3.70		2003
MQ,Mq,h_A	9.73	34.7	1096	6.10	21.8	687	7.20	25.7	810
HJMQ							10.3		1989
MJHQ							92.5		
HQ	177	08.08.		130	21.03.2002		284	08.07.1997	

NNQ seit 1965: 0.15 21.02.1978 HHQ seit 1965: 284 08.07.1997

Berichtsjahr(J) Überschreitungsdauer der Abflüsse in Tagen Reihe(R): 2001-2005

m³/s	Tage(J)	Tage(R)	m³/s	Tage(J)	Tage(R)	m³/s	Tage(J)	Tage(R)	m³/s	Tage(J)	Tage(R)
10000			500			20.0	44	10.0	1.00		362.6
8000			350			16.0	62	18.2	0.80		365.2
6000			250			12.0	90	36.2	0.60		
4000			180			9.00	117	60.4	0.40		
3000			140			7.00	140	98.2	0.30		
2000			100	1	0.2	5.00	183	146.6	0.20		
1600			80.0	3	0.2	3.50	254	232.8	0.10		
1200			60.0	4	0.6	2.50	351	308.6	0.06		
900			40.0	5	0.8	1.80	364	346.4	0.03		
700			30.0	21	2.6	1.40	365	359.8	0.00		

durch Kraftwerksbetrieb beeinflusst
Niederwasser beeinflusst

Nr. 375 Weichselboden Radmerbach (Buchbach)

Mst.Nr. 210880 Art: Schreibpegel Einzugsgebiet: 54.1 km²

Monat	I	II	III	IV	V	VI	VII	VIII	IX	X	XI	XII
Tag	Tägliche Abflüsse 2006 in m³/s											
1.	0.20	0.14	0.19	11.2	4.42	5.90	4.53	0.72	4.01	0.30	2.42	0.76
2.	0.20	0.14	0.19	9.78	4.82	8.00	3.63	1.06	1.93	0.29	1.26	0.58
3.	0.19	0.13	0.19	9.23	7.36	31.2	2.20	1.41	1.28	0.29	0.79	0.50
4.	0.19	0.13	0.19	5.59	8.03	17.4	1.63	3.37	1.03	0.35	0.64	0.45
5.	0.19	0.13	0.18	3.85	8.03	11.7	1.32	3.25	0.84	0.56	3.08	0.63
6.	0.18	0.12	0.18	2.93	5.98	5.79	1.14	10.8	0.73	0.45	10.1	0.76
7.	0.18	0.12	0.18	2.00	5.18	5.84	1.48	49.1	0.66	0.35	4.53	0.63
8.	0.17	0.12	0.18	1.93	5.02	4.70	1.84	35.5	2.36	0.41	3.57	0.60
9.	0.16	0.13	0.20	2.83	5.89	3.32	1.52	14.9	1.16	0.36	15.9	0.72
10.	0.17	0.12	0.46	5.24	5.18	4.84	1.16	6.76	0.73	0.31	9.29	0.81
11.	0.17	0.11	0.35	5.77	4.74	3.75	1.10	3.46	0.61	0.29	3.52	0.52
12.	0.16	0.12	0.27	2.66	4.68	2.97	1.02	4.86	0.55	0.28	18.4	0.43
13.	0.17	0.12	0.23	1.72	8.09	2.69	0.89	4.99	0.51	0.27	7.56	0.38
14.	0.17	0.12	0.22	2.84	5.52	2.58	0.87	2.21	0.48	0.26	20.7	0.34
15.	0.16	0.12	0.22	6.37	5.98	2.11	0.83	1.37	0.45	0.25	19.8	0.32
16.	0.15	0.13	0.22	9.54	5.25	1.84	0.74	1.01	0.46	0.25	10.7	0.31
17.	0.15	0.22	0.21	10.9	7.53	2.23	0.69	0.82	0.43	0.24	6.79	0.30
18.	0.16	0.19	0.20	9.40	5.54	1.75	0.66	0.69	0.43	0.24	5.24	0.29
19.	0.14	0.18	0.20	7.88	12.4	2.34	0.64	0.60	0.61	0.23	3.89	0.28
20.	0.15	0.20	0.27	7.31	7.30	2.50	0.61	2.34	2.11	0.23	2.63	0.27
21.	0.14	0.24	0.36	8.11	4.36	1.51	0.81	2.29	0.82	0.23	1.87	0.25
22.	0.14	0.28	0.44	10.0	3.93	1.68	1.16	1.47	0.56	0.22	1.35	0.24
23.	0.13	0.25	0.64	10.5	2.76	2.89	1.08	1.30	0.46	0.22	1.09	0.22
24.	0.15	0.22	0.48	13.7	1.77	1.66	0.93	0.75	0.42	0.22	1.31	0.23
25.	0.17	0.21	0.56	14.2	1.72	1.31	0.79	1.02	0.39	0.24	1.44	0.23
26.	0.13	0.20	3.95	14.8	2.80	1.17	0.67	0.86	0.37	0.23	1.50	0.22
27.	0.12	0.19	11.6	10.8	23.5	5.91	0.62	0.61	0.35	0.22	1.32	0.20
28.	0.12	0.19	10.1	13.5	9.66	6.01	0.59	0.70	0.34	0.34	1.08	0.20
29.	0.12		7.43	14.1	10.4	8.60	0.88	3.47	0.32	6.02	0.83	0.21
30.	0.13		4.41	7.06	6.85	6.79	0.89	7.67	0.31	16.8	0.83	0.20
31.	0.14		8.53		7.43		0.71	12.8		2.94		0.19
	Extremwerte in m³/s											
am	24.	11.	03.	14.	25.	27.	28.	20.	30.	23.	04.	27.
NQ	0.11	0.11	0.17	1.43	1.28	1.00	0.57	0.53	0.31	0.22	0.63	0.18
HQ	0.21	0.29	16.7	24.1	44.5	36.6	5.09	69.5	6.95	35.0	35.1	0.96
am	25.	22.	27.	25.	27.	03.	02.	07.	08.	29.	14.	10.
	Monatsmittel in m³/s(MQ),l/s.km²(Mq) bzw.Monatssummen in mm (h_A)											
MQ	0.16	0.16	1.71	7.86	6.52	5.36	1.21	5.88	0.86	1.09	5.45	0.40
Mq	2.90	3.02	31.6	145	121	99.2	22.4	109	15.9	20.2	101	7.32
h_A	8	7	85	376	323	257	60	291	41	54	261	19
Reihe: 2001-2005	Mittlere Monatsmittel in m³/s (MQ),l/s.km²(Mq) bzw. -summen in mm (h_A)											
MQ	0.94	1.20	3.64	3.78	2.75	1.64	1.45	2.03	1.87	1.16	1.20	0.78
Mq	17.4	22.1	67.2	70.0	50.8	30.4	26.8	37.5	34.5	21.5	22.2	14.3
h_A	47	54	180	181	136	79	72	100	89	58	57	37
Reihe: 1971-2006	Mittlere Monatsmittel mit Extremwerten in m³/s											
NQ	.017	0.07	.014	0.13	0.12	.028	0.09	.009	.028	.010	.008	.012
NQ_T	.033	0.08	.014	0.15	0.13	.033	0.11	.042	0.05	.022	.026	0.12
MNQ_T	0.32	0.36	0.51	1.10	1.32	0.61	0.46	0.36	0.34	0.31	0.37	0.38
NMQ	0.11	0.09	0.64	1.14	0.88	0.47	0.35	0.22	0.39	0.20	0.14	0.19
MQ	0.90	0.88	2.40	4.12	3.93	2.12	2.10	1.64	1.54	1.14	1.29	1.20
HMQ	4.40	2.35	6.04	8.54	7.56	5.36	11.4	5.88	3.65	4.77	5.45	4.97
MHQ	7.98	5.32	20.0	17.3	18.4	21.5	28.0	24.1	16.7	14.1	11.1	11.6
HQ	64.3	61.3	107	40.5	45.3	60.6	98.1	107	65.7	94.7	83.2	65.8

Jahreswerte in m³/s (Q),l/s.km²(Mq), mm (h_A)

	Berichtsjahr			Reihe: 2001 - 2005			Reihe: 1971 - 2006		
NQ	0.11	24.01.		0.08	26.08.2003		.008	01.11.1977	
NQ_T	0.11	11.02.					.014	02.03.1991	
$MJNQ_T$							0.17		
NJMQ							1.03		2003
MQ,Mq,h_A	3.06	56.5	1783	1.87	34.5	1089	1.94	35.9	1132
HJMQ							3.09		1997
MJHQ							52.8		
HQ	69.5	07.08.		107	13.08.2002		107	13.08.2002	

NNQ seit 1971: .008 01.11.1977 HHQ seit 1971: 107 13.08.2002

Berichtsjahr(J) Überschreitungsdauer der Abflüsse in Tagen Reihe(R): 2001-2005

m³/s	Tage(J)	Tage(R)	m³/s	Tage(J)	Tage(R)	m³/s	Tage(J)	Tage(R)	m³/s	Tage(J)	Tage(R)
10000			500			20.0	5	2.4	1.00	170	140.2
8000			350			16.0	9	3.6	0.80	184	160.8
6000			250			12.0	18	6.6	0.60	213	189.0
4000			180			9.00	36	12.6	0.40	236	243.8
3000			140			7.00	53	20.8	0.30	255	296.0
2000			100			5.00	77	31.6	0.20	307	334.4
1600			80.0			3.50	98	51.8	0.10	365	363.2
1200			60.0		0.2	2.50	117	72.2	0.06		365.2
900			40.0	1	0.6	1.80	133	93.4	0.03		
700			30.0	3	1.0	1.40	147	112.8	0.00		

Niederwasser beeinflusst
ab 8. Aug Profil durch Geröll nach HW instabil

Abflüsse

Nr. 376 Wildalpen
Salza

Mst.Nr. 210898 Art: Schreibpegel Einzugsgebiet: 592.3 km²

Monat	I	II	III	IV	V	VI	VII	VIII	IX	X	XI	XII
Tag	Tägliche Abflüsse 2006 in m³/s											
1.	5.82	5.06	6.02	77.3	65.4	55.3	43.3	15.0	31.2	9.97	16.4	14.0
2.	6.08	4.96	5.71	73.5	62.2	51.8	43.3	17.2	25.0	9.85	13.9	13.4
3.	5.95	4.90	5.62	74.2	60.7	164	36.0	16.6	21.6	12.2	11.6	12.7
4.	5.46	4.92	5.69	61.9	62.1	126	32.0	32.8	20.1	12.7	10.3	12.3
5.	5.42	5.19	5.67	52.7	60.9	97.6	29.1	29.1	19.0	12.8	12.7	12.2
6.	5.92	5.06	5.47	45.7	55.6	71.6	27.4	41.9	17.8	10.4	29.7	12.9
7.	5.63	5.08	5.53	37.4	51.5	65.1	28.3	185	16.7	9.82	23.3	12.3
8.	5.57	5.19	5.19	34.3	48.9	58.5	38.2	218	19.2	9.81	21.1	12.1
9.	5.41	5.24	5.80	37.8	49.4	52.2	34.2	92.0	17.5	9.50	28.8	12.3
10.	5.27	5.02	7.23	48.1	48.4	54.9	34.6	62.9	15.6	9.14	31.8	14.7
11.	5.17	4.94	7.28	57.1	47.1	57.7	36.0	51.5	14.6	8.89	20.4	12.7
12.	5.07	4.81	6.64	42.6	45.5	54.4	37.0	46.3	14.3	8.68	39.0	11.5
13.	4.77	4.86	5.99	35.1	49.7	52.5	28.9	47.9	13.6	8.47	32.3	10.8
14.	4.87	4.90	6.22	36.1	50.5	50.9	26.7	38.7	13.2	8.33	45.7	10.2
15.	4.76	4.89	5.79	48.9	47.7	48.9	25.8	33.7	12.8	8.20	63.1	9.88
16.	5.39	4.97	5.70	64.5	48.2	46.4	23.2	30.1	12.7	8.81	44.3	9.61
17.	5.22	5.47	5.35	69.9	52.2	45.9	21.8	27.8	14.5	8.84	36.5	9.40
18.	5.72	5.51	5.62	68.1	50.9	43.6	20.6	25.8	14.1	7.72	31.0	9.31
19.	5.69	5.60	5.59	65.5	63.7	42.5	19.6	24.0	15.7	6.98	26.9	9.03
20.	5.41	6.23	6.27	63.5	60.5	43.3	18.9	25.7	20.5	7.37	24.6	8.64
21.	5.34	8.32	8.82	63.7	55.0	39.5	19.5	34.4	16.2	7.47	22.0	8.47
22.	5.34	8.78	9.58	67.5	49.0	38.0	20.6	26.6	13.7	7.39	20.6	8.16
23.	4.89	7.85	11.6	69.4	47.6	39.9	19.3	25.5	12.6	7.29	19.9	7.77
24.	4.12	7.05	9.05	75.7	41.2	34.9	19.5	22.6	12.0	7.30	19.0	7.85
25.	4.12	6.64	9.71	81.3	37.7	33.5	18.5	23.5	11.6	7.47	19.0	7.90
26.	4.69	6.37	18.0	83.9	38.7	33.5	16.8	22.1	11.4	7.26	18.6	7.62
27.	5.21	6.12	58.8	77.5	84.1	35.3	16.1	20.4	11.1	6.98	18.0	7.34
28.	4.94	5.63	71.1	82.4	66.8	44.8	15.5	19.8	10.6	7.21	17.0	7.16
29.	4.69		66.1	90.2	71.5	49.1	16.1	26.6	10.3	10.2	16.0	7.61
30.	4.89		55.0	78.0	63.4	52.8	16.1	28.6	10.2	33.2	14.9	7.30
31.	5.20		63.2		62.2		14.8	39.4		18.1		7.26
	Extremwerte in m³/s											
am	24.	10.	08.	08.	26.	26.	31.	01.	30.	19.	05.	30.
NQ	2.66	4.64	4.88	32.5	36.3	30.6	14.3	14.2	9.91	6.52	9.49	6.32
HQ	7.35	9.44	80.6	94.7	115	188	46.3	313	36.3	48.7	76.5	15.4
am	03.	21.	27.	25.	27.	03.	02.	08.	01.	30.	15.	10.
	Monatsmittel in m³/s(MQ),l/s.km²(Mq) bzw.Monatssummen in mm (h_A)											
MQ	5.23	5.70	16.1	62.1	54.8	56.2	25.7	43.6	15.7	9.94	24.9	10.1
Mq	8.83	9.62	27.2	105	92.5	94.8	43.4	73.6	26.4	16.8	42.1	17.1
h_A	24	23	73	272	248	246	116	197	68	45	109	44

Reihe: 2001-2005	Mittlere Monatsmittel in m³/s (MQ),l/s.km²(Mq) bzw. -summen in mm (h_A)											
MQ	11.3	13.6	26.7	31.7	30.1	24.1	20.1	20.9	19.5	15.7	13.9	10.1
Mq	19.1	22.9	45.1	53.4	50.8	40.8	34.0	35.3	32.9	26.5	23.5	17.1
h_A	51	55	121	139	136	106	91	95	85	71	61	44
Reihe: 1951-2006	**Mittlere Monatsmittel mit Extremwerten in m³/s**											
NQ	2.66	4.20	4.02	6.72	10.7	7.87	4.94	4.64	4.02	2.90	3.00	3.60
NQ_T	3.74	4.80	5.10	9.83	11.6	8.20	5.86	4.77	4.46	3.00	3.12	4.01
MNQ_T	7.03	7.17	8.66	16.9	23.4	19.0	14.4	11.8	9.53	8.53	8.39	7.59
NMQ	4.93	5.30	9.18	13.5	20.3	13.2	7.88	6.65	5.78	4.74	5.17	4.54
MQ	10.4	10.9	18.8	32.8	37.8	29.9	26.6	21.1	16.5	14.1	13.2	12.7
HMQ	28.5	22.0	39.9	62.5	74.6	61.5	62.1	57.2	48.2	46.8	31.5	38.3
MHQ	28.3	27.1	63.1	72.0	73.1	79.3	94.6	74.1	47.5	44.0	37.8	43.0
HQ	112	169	226	170	175	188	330	313	137	261	258	290

Jahreswerte in m³/s (Q),l/s.km²(Mq), mm (h_J)

	Berichtsjahr			Reihe: 2001 - 2005			Reihe: 1951 - 2006		
NQ	2.66	24.01.		4.17	20.12.2005		2.66	24.01.2006	
NQ_T	4.12	25.01.					3.00	20.10.1951	
$MJNQ_T$							5.72		
NJMQ							12.4		2003
MQ,Mq,h_A	27.6	46.5	1467	19.8	33.4	1053	20.4	34.5	1088
HJMQ							28.9		1970
MJHQ							154		
HQ	313	08.08.		245	13.08.2002		330	21.07.1959	

NNQ seit 1951: 2.90 20.10.1951 **HHQ seit** 1951: 330 21.07.1959

Berichtsjahr(J)	Überschreitungsdauer der Abflüsse in Tagen					Reihe(R): 2001-2005					
m³/s	Tage(J)	Tage(R)	m³/s	Tage(J)	Tage(R)	m³/s	Tage(J)	Tage(R)	m³/s	Tage(J)	Tage(R)
10000			**500**			**20.0**	165	133.8	**1.00**		
8000			**350**			**16.0**	194	171.4	**0.80**		
6000			**250**			**12.0**	227	218.2	**0.60**		
4000			**180**	2	0.4	**9.00**	255	275.0	**0.40**		
3000			**140**	3	0.6	**7.00**	290	331.6	**0.30**		
2000			**100**	4	1.0	**5.00**	346	364.0	**0.20**		
1600			**80.0**	11	1.8	**3.50**	365	365.2	**0.10**		
1200			**60.0**	44	8.6	**2.50**			**0.06**		
900			**40.0**	95	33.6	**1.80**			**0.03**		
700			**30.0**	129	67.2	**1.40**			**0.00**		

durch Kraftwerksbetrieb beeinflusst
Niederwasser beeinflusst
Im Aug nach ergänzten Wasserständen ermittelt

Nr. 377 Platzl
Laussabach

Mst.Nr. 206763 Art: Schreibpegel Einzugsgebiet: 93.5 km²

Monat	I	II	III	IV	V	VI	VII	VIII	IX	X	XI	XII
Tag	Tägliche Abflüsse 2006 in m³/s											
1.	1.11	1.04	1.29	17.8	8.83	6.02	4.57	3.17	3.38	1.57	1.76	2.58
2.	1.14	1.06	1.23	18.7	7.85	8.47	4.47	2.74	2.88	1.55	1.70	2.51
3.	1.11	1.06	1.21	16.4	7.71	52.7	3.65	4.26	2.62	1.52	1.70	2.45
4.	1.07	1.04	1.21	12.4	7.97	22.6	3.32	4.61	2.46	1.90	1.67	2.42
5.	1.06	0.99	1.18	9.59	7.36	12.4	3.12	3.42	2.35	2.17	3.97	2.50
6.	1.07	0.97	1.13	7.61	6.45	8.40	2.97	7.19	2.24	1.79	5.30	2.40
7.	1.05	1.01	1.14	6.08	5.84	7.40	3.77	46.9	2.17	1.67	3.06	2.44
8.	1.04	1.05	1.11	6.17	5.20	6.53	3.84	20.1	2.43	1.62	2.85	2.40
9.	1.06	1.02	1.35	7.70	4.99	5.45	3.87	7.32	2.14	1.56	4.58	2.39
10.	1.05	1.02	2.08	10.8	4.92	5.73	4.00	5.16	2.04	1.53	4.38	2.52
11.	1.04	1.00	1.84	10.6	4.50	5.43	3.33	4.09	1.97	1.49	3.04	2.39
12.	1.02	0.96	1.56	6.79	4.37	4.58	3.04	5.05	1.92	1.47	12.2	2.29
13.	0.99	0.96	1.40	6.27	4.49	4.37	2.85	4.66	1.86	1.44	7.14	2.22
14.	1.01	0.96	1.34	8.29	4.40	4.11	2.73	3.76	1.82	1.42	10.0	2.17
15.	1.01	0.96	1.28	10.5	4.08	3.91	2.62	3.41	1.79	1.40	8.24	2.14
16.	1.01	1.06	1.24	13.3	4.06	3.73	2.52	3.19	1.76	1.38	5.57	2.11
17.	1.00	1.53	1.20	13.7	4.39	3.62	2.44	3.00	1.72	1.37	4.48	2.08
18.	1.06	1.50	1.18	13.7	4.30	3.46	2.38	2.84	2.09	1.35	3.95	2.10
19.	1.04	1.55	1.24	11.3	6.22	3.66	2.32	2.70	3.36	1.34	3.61	2.03
20.	0.96	2.13	1.70	10.4	5.33	3.72	2.26	2.83	2.93	1.32	3.48	1.99
21.	0.99	2.86	2.13	10.6	4.95	3.31	4.06	2.75	2.25	1.30	3.29	1.97
22.	1.01	2.55	2.71	11.5	4.30	3.24	3.58	3.12	2.02	1.29	3.56	1.93
23.	0.93	2.03	3.11	11.8	4.02	3.44	2.97	2.88	1.89	1.27	3.59	1.89
24.	1.00	1.74	2.71	12.7	3.67	3.16	3.01	2.60	1.81	1.31	3.45	1.90
25.	1.02	1.59	3.51	12.6	3.42	3.06	2.61	2.94	1.76	1.32	3.29	1.90
26.	1.02	1.48	10.9	13.1	3.74	2.96	2.43	2.60	1.71	1.25	3.09	1.87
27.	0.99	1.38	18.3	12.2	13.2	3.28	2.32	2.45	1.69	1.22	2.92	1.81
28.	0.94	1.31	19.9	20.0	8.22	3.32	2.36	2.46	1.65	1.28	2.85	1.79
29.	0.94		17.9	15.8	8.65	8.09	2.51	3.03	1.62	1.79	2.76	1.79
30.	0.98		12.0	11.5	7.21	6.80	2.62	3.16	1.59	2.92	2.66	1.75
31.	1.04		18.9		7.71		2.28	4.90		2.05		1.76
	Extremwerte in m³/s											
am	23.	07.	21.	12.	08.	12.	25.	23.	23.	26.	04.	31.
NQ	0.63	0.79	0.97	4.14	2.98	1.88	1.84	1.47	0.91	0.80	1.20	1.58
HQ	2.03	3.35	26.2	24.0	23.5	65.9	31.4	85.9	4.82	3.88	19.8	2.79
am	02.	20.	31.	28.	27.	03.	21.	07.	19.	30.	12.	13.
	Monatsmittel in m³/s(MQ),l/s.km²(Mq) bzw.Monatssummen in mm (h_A)											
MQ	1.02	1.35	4.48	11.7	5.88	7.23	3.06	5.59	2.13	1.54	4.14	2.14
Mq	11.0	14.4	48.0	125	62.9	77.3	32.7	59.8	22.8	16.5	44.3	22.9
h_A	29	35	128	323	169	200	88	160	59	44	115	59

Reihe: 2001-2005	Mittlere Monatsmittel in m³/s (MQ),l/s.km²(Mq) bzw. -summen in mm (h_A)											
MQ	2.26	2.70	5.31	5.11	3.80	3.26	2.79	3.36	3.27	2.12	1.85	1.83
Mq	24.2	28.9	56.7	54.6	40.7	34.8	29.8	36.0	35.0	22.7	19.8	19.6
h_A	65	70	152	142	109	90	80	96	91	61	51	51
Reihe: 1986-2006	**Mittlere Monatsmittel mit Extremwerten in m³/s**											
NQ	0.63	0.69	0.42	1.36	1.88	0.68	0.79	0.64	0.74	0.80	0.35	0.54
NQ_T	0.79	0.72	0.96	1.38	1.96	1.32	0.96	0.74	0.80	0.82	0.86	0.71
MNQ_T	1.28	1.40	1.98	3.75	2.85	2.21	1.80	1.51	1.50	1.32	1.35	1.34
NMQ	0.96	0.95	2.40	2.04	2.66	1.84	1.15	1.28	1.42	1.07	0.96	1.06
MQ	2.26	2.59	5.04	6.78	4.96	3.91	3.83	3.29	3.19	2.30	2.59	2.67
HMQ	3.75	6.02	9.25	11.8	7.73	7.23	10.7	9.95	8.04	6.99	6.73	7.02
MHQ	10.5	10.4	24.9	18.3	16.1	20.6	25.3	27.4	19.4	12.1	12.8	15.7
HQ	33.2	34.6	55.0	34.9	33.2	65.9	92.1	123	67.9	95.0	70.6	76.7

Jahreswerte in m³/s (Q),l/s.km²(Mq), mm (h_J)

	Berichtsjahr			Reihe: 2001 - 2005			Reihe: 1986 - 2006		
NQ	0.63	23.01.		0.35	10.11.2005		0.35	10.11.2005	
NQ_T	0.93	23.01.					0.71	14.12.1986	
$MJNQ_T$							0.90		
NJMQ							1.97		2003
MQ,Mq,h_A	4.19	44.8	1412	3.13	33.5	1057	3.62	38.7	1220
HJMQ							4.67		1997
MJHQ							52.8		
HQ	85.9	07.08.		123	12.08.2002		123	12.08.2002	

NNQ seit 1986: 0.32 11.01.1990 **HHQ seit** 1986: 123 12.08.2002

Berichtsjahr(J)	Überschreitungsdauer der Abflüsse in Tagen					Reihe(R): 2001-2005					
m³/s	Tage(J)	Tage(R)	m³/s	Tage(J)	Tage(R)	m³/s	Tage(J)	Tage(R)	m³/s	Tage(J)	Tage(R)
10000			**500**			**20.0**	5	2.0	**1.00**	351	344.4
8000			**350**			**16.0**	12	3.2	**0.80**	365	364.0
6000			**250**			**12.0**	25	7.4	**0.60**		365.2
4000			**180**			**9.00**	37	14.0	**0.40**		
3000			**140**			**7.00**	57	23.8	**0.30**		
2000			**100**			**5.00**	76	52.6	**0.20**		
1600			**80.0**			**3.50**	123	96.4	**0.10**		
1200			**60.0**		0.2	**2.50**	191	156.4	**0.06**		
900			**40.0**	2	0.2	**1.80**	248	237.0	**0.03**		
700			**30.0**	2	0.6	**1.40**	288	288.0	**0.00**		

ausgewertet nach Erhebungen der EKW u. d. HD Oberösterreich
Im Jän nach ergänzten Wasserständen ermittelt
Im Jän durch Eis beeinflusst

Nr. 378 Weyer Markt Gaflenzbach

Mst.Nr. 205732 Art: Schreibpegel Einzugsgebiet: 87.3 km²

Monat	I	II	III	IV	V	VI	VII	VIII	IX	X	XI	XII
Tag	Tägliche Abflüsse 2006 in m³/s											
1.	1.24	1.03	1.53	11.7	3.07	4.62	4.63	1.68	1.84	1.16	1.06	1.20
2.	1.23	1.01	1.46	9.88	2.75	4.52	4.27	1.52	1.70	1.15	1.00	1.18
3.	1.18	1.00	1.42	9.33	2.58	32.7	3.20	1.94	1.60	1.14	1.00	1.17
4.	1.15	0.99	1.44	6.64	2.46	15.6	2.79	2.61	1.53	1.20	1.01	1.17
5.	1.14	0.97	1.39	5.01	2.34	11.9	2.54	2.30	1.48	1.22	4.49	1.24
6.	1.12	0.97	1.31	4.12	2.26	6.66	2.38	5.47	1.44	1.14	5.09	1.19
7.	1.11	1.02	1.29	3.37	2.18	5.54	2.34	36.4	1.42	1.13	2.14	1.16
8.	1.09	1.45	1.26	3.25	2.12	4.64	2.22	13.5	3.21	1.14	1.67	1.15
9.	1.04	1.26	2.33	3.57	2.21	4.06	2.25	6.24	1.92	1.10	1.48	1.14
10.	1.00	1.17	4.07	4.42	2.21	3.81	2.15	4.17	1.68	1.08	1.35	1.69
11.	0.96	1.12	2.83	4.00	2.04	3.43	2.02	3.40	1.58	1.07	1.31	1.45
12.	0.92	1.08	2.23	3.22	1.96	3.16	1.94	3.90	1.51	1.05	5.67	1.30
13.	0.91	1.05	1.96	3.19	1.89	2.98	1.88	3.61	1.45	1.03	4.00	1.22
14.	0.90	1.04	1.85	4.49	1.86	2.85	1.90	2.96	1.41	1.03	3.36	1.18
15.	0.90	1.05	1.75	4.72	1.81	2.70	1.80	2.67	1.38	1.02	2.83	1.15
16.	0.90	1.43	1.66	4.84	1.78	2.57	1.74	2.46	1.35	1.01	2.01	1.12
17.	0.90	2.46	1.59	4.51	1.82	2.47	1.70	2.29	1.31	1.01	1.75	1.10
18.	0.97	2.17	1.52	4.41	1.75	2.41	1.66	2.15	1.59	1.00	1.58	1.09
19.	1.01	2.15	1.51	3.83	2.05	2.29	1.62	2.04	2.24	1.00	1.45	1.07
20.	1.00	2.41	1.67	3.63	2.02	2.22	1.57	2.05	1.73	0.99	1.40	1.04
21.	1.20	3.55	1.88	3.53	1.94	2.14	1.54	1.96	1.51	0.98	1.36	1.04
22.	1.30	3.00	2.28	3.57	1.80	2.14	1.52	2.05	1.42	0.96	2.01	1.01
23.	1.16	2.39	2.75	3.51	1.70	2.18	1.49	1.89	1.36	0.96	2.09	0.99
24.	1.08	2.07	2.50	3.44	1.67	2.02	1.50	1.79	1.31	0.95	1.67	0.98
25.	1.11	1.90	3.19	3.34	1.64	1.94	1.45	1.93	1.29	0.94	1.52	0.96
26.	1.13	1.77	10.5	3.16	1.91	2.23	1.43	1.75	1.26	0.93	1.40	0.94
27.	1.11	1.65	14.4	3.10	3.05	3.22	1.41	1.69	1.23	0.91	1.33	0.93
28.	1.08	1.57	12.5	3.70	3.30	2.67	1.44	1.66	1.22	0.94	1.29	0.92
29.	1.05		14.4	4.11	4.67	9.68	1.46	1.68	1.20	1.48	1.25	0.93
30.	1.04		10.6	3.56	3.80	5.20	1.42	2.01	1.18	1.86	1.21	0.91
31.	1.04		14.8		4.04		1.41	2.18		1.17		0.92
	Extremwerte in m³/s											
am	15.	03.	08.	27.	25.	25.	31.	02.	30.	27.	03.	28.
NQ	0.90	0.96	1.24	3.00	1.61	1.73	1.35	1.43	1.16	0.91	0.97	0.91
HQ	1.34	3.92	18.8	15.4	5.80	45.0	6.89	70.8	7.45	5.46	11.8	2.01
am	22.	21.	26.	01.	29.	03.	01.	07.	08.	29.	05.	10.
	Monatsmittel in m³/s(MQ),l/s.km²(Mq) bzw.Monatssummen in mm (h_A)											
MQ	1.06	1.60	4.06	4.57	2.35	5.15	2.02	4.00	1.54	1.09	2.03	1.11
Mq	12.2	18.3	46.5	52.4	26.9	59.0	23.2	45.8	17.7	12.5	23.2	12.8
h_A	33	44	125	136	72	153	62	123	46	33	60	33
Reihe: 2001-2005	Mittlere Monatsmittel in m³/s (MQ),l/s.km²(Mq) bzw. -summen in mm (h_A)											
MQ	2.10	2.16	3.00	1.94	1.36	1.23	1.33	2.01	1.45	1.34	1.63	1.68
Mq	24.0	24.7	34.4	22.2	15.5	14.1	15.3	23.0	16.6	15.4	18.6	19.2
h_A	64	60	92	58	42	37	41	62	43	41	48	50
Reihe: 1981-2006	Mittlere Monatsmittel mit Extremwerten in m³/s											
NQ	0.42	0.64	0.58	0.83	0.52	0.40	0.46	0.28	0.39	0.35	0.39	0.39
NQ_T	0.46	0.66	0.66	0.91	0.62	0.54	0.49	0.39	0.41	0.39	0.40	0.44
MNQ_T	1.06	1.14	1.30	1.56	1.16	1.04	0.95	0.88	0.85	0.80	0.86	0.94
NMQ	0.71	0.89	1.13	1.15	0.85	0.71	0.60	0.60	0.54	0.52	0.60	0.79
MQ	2.00	2.12	2.96	2.43	1.79	1.66	1.71	1.70	1.48	1.25	1.47	1.86
HMQ	4.35	5.42	5.41	4.57	4.11	5.15	5.36	5.23	3.21	3.68	3.97	5.18
MHQ	10.4	9.17	14.5	7.04	7.52	8.93	11.8	14.4	7.82	5.15	6.03	11.2
HQ	38.4	22.4	39.3	19.3	47.7	45.0	38.6	115	21.2	35.2	24.5	48.5

Jahreswerte in m³/s (Q),l/s.km²(Mq), mm (h_A)

	Berichtsjahr			Reihe: 2001 - 2005			Reihe: 1981 - 2006		
NQ	0.90	15.01.		0.30	06.08.2002		0.28	12.08.1986	
NQ_T	0.90	16.01.					0.39	27.10.1994	
$MJNQ_T$							0.60		
NJMQ							1.21		1986
MQ,Mq,h_A	2.55	29.2	920	1.76	20.2	637	1.87	21.4	675
HJMQ							2.55		2006
MJHQ							31.0		
HQ	70.8	07.08.		115	12.08.2002		115	12.08.2002	

NNQ seit 1978: 0.28 12.08.1986 **HHQ seit** 1978: 115 12.08.2002

Berichtsjahr(J)	Überschreitungsdauer der Abflüsse in Tagen					Reihe(R): 2001-2005					
m³/s	Tage(J)	Tage(R)	m³/s	Tage(J)	Tage(R)	m³/s	Tage(J)	Tage(R)	m³/s	Tage(J)	Tage(R)
10000			500			20.0	2	0.6	1.00	336	248.2
8000			350			16.0	2	1.4	0.80	365	292.6
6000			250			12.0	8	2.8	0.60		352.0
4000			180			9.00	15	4.6	0.40		365.2
3000			140			7.00	15	7.6	0.30		
2000			100			5.00	24	13.0	0.20		
1600			80.0			3.50	58	24.2	0.10		
1200			60.0			2.50	94	50.0	0.06		
900			40.0		0.2	1.80	166	102.4	0.03		
700			30.0	2	0.2	1.40	236	159.4	0.00		

ausgewertet nach Erhebungen der EKW u. d. HD Oberösterreich
Im Mrz,Apr,Mai,Nov,Dez nach ergänzten Wasserständen ermittelt

Nr. 379 Pechgraben Pechgraben

Mst.Nr. 206540 Art: Schreibpegel Einzugsgebiet: 24.6 km²

Monat	I	II	III	IV	V	VI	VII	VIII	IX	X	XI	XII
Tag	Tägliche Abflüsse 2006 in m³/s											
1.	0.51	0.18	0.34	5.79	1.11	3.71	3.88	1.36	0.61	0.17	0.25	0.37
2.	0.32	0.17	0.31	4.98	0.82	2.35	3.22	1.10	0.46	0.18	0.19	0.35
3.	0.45	0.18	0.28	4.59	0.67	10.4	2.37	3.09	0.42	0.17	0.22	0.34
4.	0.49	0.18	0.26	3.21	0.59	7.73	2.01	4.01	0.33	0.20	0.33	0.29
5.	0.31	0.18	0.25	2.35	0.56	3.97	1.76	2.54	0.31	0.17	2.36	0.26
6.	0.25	0.17	0.23	1.92	0.52	2.49	1.62	7.19	0.27	0.13	1.51	0.23
7.	0.23	0.18	0.22	1.50	0.48	2.82	1.72	18.5	0.28	0.20	0.55	0.25
8.	0.22	0.20	0.24	1.50	0.46	1.80	1.62	1.47	3.36	0.25	0.40	0.23
9.	0.22	0.21	1.97	1.58	0.48	1.21	1.50	0.87	0.70	0.17	0.30	0.31
10.	0.22	0.20	2.68	1.77	0.41	1.05	1.41	1.11	0.46	0.16	0.21	1.75
11.	0.22	0.22	1.22	1.70	0.43	0.86	1.33	1.02	0.38	0.15	0.27	0.61
12.	0.22	0.20	0.70	1.67	0.44	0.73	1.27	1.46	0.33	0.14	3.14	0.41
13.	0.22	0.18	0.51	1.92	0.42	0.66	1.22	1.21	0.29	0.15	1.53	0.34
14.	0.22	0.17	0.41	1.93	0.44	0.59	1.19	1.74	0.24	0.14	0.95	0.29
15.	0.19	0.20	0.36	1.66	0.42	0.54	1.14	0.91	0.28	0.13	0.74	0.27
16.	0.16	2.11	0.31	1.65	0.42	0.50	1.08	0.72	0.34	0.13	0.50	0.25
17.	0.18	2.59	0.29	1.33	0.45	0.47	1.05	0.61	0.33	0.12	0.45	0.25
18.	0.24	1.21	0.27	1.17	0.41	0.46	1.03	0.54	0.62	0.12	0.39	0.31
19.	0.26	1.23	0.32	1.17	0.64	0.44	1.02	0.48	1.53	0.15	0.35	0.27
20.	0.25	1.59	0.56	1.09	0.50	0.43	1.00	0.49	0.74	0.13	0.39	0.22
21.	0.29	2.42	0.71	1.00	0.43	0.42	1.02	0.42	0.44	0.13	0.38	0.23
22.	0.31	1.60	1.18	0.92	0.39	0.41	1.03	0.48	0.34	0.14	1.95	0.22
23.	0.27	0.90	1.13	0.83	0.39	0.37	0.98	0.46	0.27	0.14	1.23	0.22
24.	0.24	0.66	1.01	0.66	0.33	0.37	0.98	0.48	0.23	0.13	0.64	0.23
25.	0.23	0.53	2.19	0.58	0.33	0.86	0.95	0.76	0.21	0.11	0.44	0.23
26.	0.23	0.45	7.88	0.53	0.66	0.67	0.95	0.47	0.17	0.10	0.39	0.23
27.	0.21	0.39	8.50	0.63	1.13	2.02	0.93	0.38	0.20	0.11	0.37	0.24
28.	0.21	0.38	7.76	1.16	2.21	1.45	1.51	0.35	0.19	0.15	0.30	0.25
29.	0.20		10.9	2.11	2.57	4.11	1.20	0.35	0.18	0.41	0.34	0.27
30.	0.18		6.46	1.86	2.53	3.64	1.20	1.07	0.17	0.48	0.38	0.26
31.	0.19		9.01		3.28		1.23	1.23		0.21		0.31
	Extremwerte in m³/s											
am	17.	14.	06.	27.	25.	23.	28.	30.	14.	26.	01.	23.
NQ	0.13	0.15	0.21	0.43	0.31	0.29	0.82	0.22	0.12	0.09	0.17	0.19
HQ	0.92	7.70	15.7	7.12	6.33	17.8	6.95	53.4	18.1	1.52	8.37	3.27
am	01.	16.	29.	01.	29.	04.	01.	07.	08.	29.	12.	10.
	Monatsmittel in m³/s(MQ),l/s.km²(Mq) bzw.Monatssummen in mm (h_A)											
MQ	0.25	0.67	2.21	1.83	0.80	1.92	1.43	1.84	0.49	0.17	0.72	0.33
Mq	10.3	27.4	89.8	74.2	32.7	78.0	58.2	74.6	19.9	6.86	29.1	13.5
h_A	28	66	240	192	87	202	156	200	52	18	75	35
Reihe: 2001-2005	Mittlere Monatsmittel in m³/s (MQ),l/s.km²(Mq) bzw. -summen in mm (h_A)											
MQ	1.01	0.99	1.47	0.82	0.52	0.46	0.56	1.11	0.54	0.45	0.67	0.73
Mq	40.9	40.2	59.9	33.4	21.1	18.7	22.6	45.3	21.9	18.3	27.2	29.9
h_A	110	97	160	87	57	48	60	121	57	49	71	77
Reihe: 1981-2006	Mittlere Monatsmittel mit Extremwerten in m³/s											
NQ	.048	0.05	0.10	0.08	.039	.016	.015	.011	.004	.005	.007	.041
NQ_T	0.07	0.07	0.10	0.09	0.06	.038	.043	.021	.013	.007	.011	.044
MNQ_T	0.22	0.25	0.31	0.30	0.20	0.16	0.18	0.13	0.13	0.13	0.18	0.21
NMQ	0.10	0.16	0.31	0.25	0.10	0.09	0.14	0.07	0.11	.041	0.05	0.23
MQ	0.78	0.83	1.25	0.86	0.60	0.54	0.68	0.68	0.52	0.44	0.60	0.82
HMQ	1.87	1.88	2.36	1.90	1.91	1.92	2.49	3.88	1.55	1.68	1.76	1.78
MHQ	7.98	7.71	11.0	6.72	10.6	7.99	16.0	16.2	8.24	5.27	6.90	10.2
HQ	22.6	20.3	38.3	16.3	100	21.5	103	101	23.4	26.0	27.9	54.2

Jahreswerte in m³/s (Q),l/s.km²(Mq), mm (h_A)

	Berichtsjahr			Reihe: 2001 - 2005			Reihe: 1981 - 2006		
NQ	0.09	26.10.		.011	05.08.2003		.004	28.09.1999	
NQ_T	0.10	26.10.					.007	22.10.1999	
$MJNQ_T$							0.08		
NJMQ							0.45		1986
MQ,Mq,h_A	1.06	42.9	1354	0.77	31.5	993	0.72	29.1	919
HJMQ							1.14		2002
MJHQ							35.5		
HQ	53.4	07.08.		101	12.08.2002		103	26.07.1989	

NNQ seit 1980: .004 28.09.1999 **HHQ seit** 1980: 103 26.07.1989

Berichtsjahr(J)	Überschreitungsdauer der Abflüsse in Tagen					Reihe(R): 2001-2005					
m³/s	Tage(J)	Tage(R)	m³/s	Tage(J)	Tage(R)	m³/s	Tage(J)	Tage(R)	m³/s	Tage(J)	Tage(R)
10000			500			20.0		0.4	1.00	114	67.0
8000			350			16.0	1	0.6	0.80	128	83.8
6000			250			12.0	1	0.8	0.60	149	111.6
4000			180			9.00	4	2.8	0.40	205	163.0
3000			140			7.00	9	4.4	0.30	249	204.6
2000			100			5.00	11	6.6	0.20	321	265.4
1600			80.0			3.50	19	12.2	0.10	365	329.2
1200			60.0			2.50	31	20.8	0.06		347.6
900			40.0			1.80	50	33.0	0.03		360.2
700			30.0		0.2	1.40	75	47.2	0.00		365.2

Im Jän,Feb,Mrz,Dez durch Eis beeinflusst
Im Jän,Feb,Mrz,Apr,Mai,Jun,Jul,Aug,Sep,Okt,Nov,Dez n.erg.W.erm.

Abflüsse

Nr. 381 Reichraming Reichramingbach

Mst.Nr. 205740 Art: Schreibpegel Einzugsgebiet: 168.6 km²

Monat	I	II	III	IV	V	VI	VII	VIII	IX	X	XI	XII
Tag	Tägliche Abflüsse 2006 in m³/s											
1.	2.93	2.14	3.27	41.9	13.5	17.2	9.19	2.65	6.69	2.32	2.59	1.95
2.	2.70	1.99	3.02	40.8	11.4	15.4	9.07	3.51	4.78	2.35	2.27	1.82
3.	2.66	2.15	2.97	36.2	11.4	134	5.40	5.34	3.99	2.33	2.12	1.71
4.	2.43	2.10	3.01	25.9	11.5	43.8	4.25	8.62	3.53	2.60	2.13	1.65
5.	2.43	1.94	2.97	18.6	10.1	25.5	3.65	4.59	3.31	2.96	9.26	1.85
6.	2.43	1.94	2.70	14.4	8.74	15.8	3.25	26.4	3.19	2.40	15.6	1.74
7.	2.43	1.94	2.70	10.7	7.90	14.2	3.31	144	2.98	2.08	5.86	1.79
8.	2.43	2.50	2.67	11.2	7.33	11.8	3.87	45.4	5.78	2.01	4.99	1.76
9.	2.17	2.38	8.21	15.5	11.3	8.67	12.6	16.6	3.81	1.86	11.0	1.73
10.	2.03	2.15	14.1	21.9	10.9	8.67	8.74	10.7	3.20	1.82	9.61	3.01
11.	2.05	2.04	8.44	20.0	7.46	7.83	4.63	8.14	2.93	1.74	5.18	2.54
12.	1.96	1.94	5.65	11.7	6.65	5.98	3.56	10.7	2.91	1.66	34.5	1.99
13.	1.90	1.94	4.49	10.9	6.60	5.27	3.11	10.1	2.69	1.65	15.3	1.78
14.	1.94	1.96	4.07	18.4	6.34	4.65	2.49	10.3	2.63	1.64	20.7	1.56
15.	1.94	2.07	3.69	22.7	5.72	4.18	2.47	7.75	2.62	1.64	15.7	1.48
16.	1.98	3.61	3.43	28.1	5.72	3.72	2.21	6.20	2.63	1.62	9.07	1.46
17.	1.98	8.71	3.27	27.1	6.54	3.42	2.16	5.32	2.52	1.60	6.23	1.45
18.	2.35	6.98	3.10	27.4	6.01	3.20	2.07	4.76	3.51	1.56	4.57	1.55
19.	2.28	7.10	3.20	20.2	12.7	3.06	1.94	4.42	9.19	1.52	3.61	1.49
20.	2.13	10.4	4.88	18.3	8.87	3.00	1.93	4.34	7.43	1.49	3.06	1.35
21.	2.51	12.9	6.79	18.6	8.54	2.76	1.91	4.52	4.48	1.47	2.79	1.34
22.	2.75	9.92	10.4	19.7	6.54	2.87	1.88	6.48	3.58	1.47	3.26	1.29
23.	2.30	6.46	12.0	18.7	5.47	5.14	1.81	5.68	3.13	1.46	3.97	1.17
24.	2.04	5.08	8.45	19.0	4.82	3.13	2.16	4.41	2.91	1.48	4.43	1.19
25.	2.29	4.39	14.6	18.8	4.42	2.80	1.87	5.38	2.75	1.61	3.85	1.27
26.	2.39	3.98	53.7	18.8	7.96	2.63	1.70	4.45	2.59	1.46	3.11	1.23
27.	2.14	3.64	67.3	15.9	34.0	3.45	1.69	3.96	2.53	1.46	2.79	1.08
28.	1.98	3.33	54.6	29.1	21.1	4.03	2.02	3.92	2.47	1.46	2.51	1.02
29.	1.97		48.3	26.0	24.1	19.4	2.53	4.49	2.42	2.98	2.24	1.12
30.	2.04		32.2	18.4	20.2	15.3	3.64	6.24	2.35	6.19	2.02	1.10
31.	2.19		57.2		25.1		2.15	13.9		3.67		1.16
	Extremwerte in m³/s											
am	13.	01.	02.	06.	23.	12.	14.	20.	18.	04.	02.	13.
NQ	0.51	0.30	1.94	4.28	2.45	0.30	0.20	1.24	0.89	1.44	1.06	0.78
HQ	4.58	20.3	111	54.0	64.5	177	79.6	242	17.8	9.82	70.5	3.94
am	12.	22.	26.	01.	27.	03.	09.	07.	19.	30.	12.	10.
	Monatsmittel in m³/s(MQ),l/s.km²(Mq) bzw.Monatssummen in mm (h_A)											
MQ	2.25	4.20	14.7	21.5	10.9	13.4	3.65	13.0	3.65	2.05	7.15	1.57
Mq	13.3	24.9	87.1	127	64.8	79.3	21.7	77.2	21.7	12.2	42.4	9.30
h_A	36	60	233	330	174	206	58	207	56	33	110	24

Reihe: 2001-2005	Mittlere Monatsmittel in m³/s (MQ),l/s.km²(Mq) bzw. -summen in mm (h_A)											
MQ	6.37	6.62	11.7	8.93	5.22	4.85	4.84	7.55	7.02	3.98	4.31	4.25
Mq	37.8	39.3	69.4	53.0	30.9	28.8	28.7	44.8	41.6	23.6	25.6	25.2
h_A	101	95	186	137	83	75	77	120	108	63	66	65
Reihe: 1981-2006	Mittlere Monatsmittel mit Extremwerten in m³/s											
NQ	0.51	0.30	1.33	1.67	1.17	0.30	0.20	0.64	0.73	0.64	0.45	0.61
NQ_T	1.04	1.08	1.43	1.72	1.30	1.23	0.88	0.94	1.01	0.70	0.56	0.77
MNQ_T	2.14	2.35	3.05	4.79	3.11	2.16	1.88	1.78	1.78	1.63	1.86	2.04
NMQ	1.88	1.99	4.81	3.83	2.51	2.19	1.65	1.45	1.77	1.42	0.86	1.57
MQ	5.55	5.79	10.3	10.2	6.89	5.58	5.93	5.71	5.40	3.80	4.76	5.70
HMQ	13.4	12.3	20.3	21.5	13.6	13.4	20.7	18.5	14.1	12.0	13.8	15.1
MHQ	43.1	36.1	64.9	37.1	40.8	48.7	60.1	74.7	47.7	33.0	33.9	48.4
HQ	143	121	165	82.3	110	177	207	375	160	211	153	201

Jahreswerte in m³/s (Q),l/s.km²(Mq), mm (h_A)	Berichtsjahr			Reihe: 2001 - 2005			Reihe: 1981 - 2006		
NQ	0.20	14.07.		0.55	14.11.2005		0.20	14.07.2006	
NQ_T	1.02	28.12.					0.56	15.11.2005	
$MJNQ_T$							1.20		
NJMQ							3.99		1986
MQ,Mq,h_A	8.17	48.4	1527	6.30	37.4	1178	6.30	37.4	1178
HJMQ							8.52		2002
MJHQ							137		
HQ	242	07.08.		375	12.08.2002		375	12.08.2002	
NNQ seit 1966:	0.45	19.11.1984		HHQ seit 1966:	375	12.08.2002			

Berichtsjahr(J)	Überschreitungsdauer der Abflüsse in Tagen											Reihe(R): 2001-2005
m³/s	Tage(J)	Tage(R)	m³/s	Tage(J)	Tage(R)	m³/s	Tage(J)	Tage(R)	m³/s	Tage(J)	Tage(R)	
10000			500			20.0	32	20.0	1.00	365	354.6	
8000			350			16.0	45	27.2	0.80		361.2	
6000			250			12.0	63	41.8	0.60		365.0	
4000			180		0.2	9.00	88	62.6	0.40		365.2	
3000			140	1	0.2	7.00	108	86.6	0.30			
2000			100	2	0.4	5.00	139	125.8	0.20			
1600			80.0	2	1.0	3.50	184	177.0	0.10			
1200			60.0	3	1.6	2.50	246	239.2	0.06			
900			40.0	11	4.8	1.80	320	295.2	0.03			
700			30.0	15	7.8	1.40	353	331.0	0.00			

ausgewertet nach Erhebungen der EKW u. d. HD Oberösterreich
Im Nov,Dez nach ergänzten Wasserständen ermittelt

Nr. 382 Jägerberg Enns

Mst.Nr. 205757 Art: Schreibpegel Einzugsgebiet: 4996.1 km²

Monat	I	II	III	IV	V	VI	VII	VIII	IX	X	XI	XII
Tag	Tägliche Abflüsse 2006 in m³/s											
1.	55.3	53.2	54.5	482	392	346	297	87.7	226	60.4	94.8	96.5
2.	55.9	50.9	65.7	459	367	343	284	100	187	86.9	97.5	103
3.	65.5	54.7	57.7	481	352	1106	224	110	148	90.5	89.2	100
4.	53.8	45.4	53.7	381	358	806	190	241	151	99.9	94.9	102
5.	55.9	45.6	56.3	325	374	601	179	185	159	101	103	96.8
6.	50.0	52.9	60.0	280	357	441	172	308	143	113	223	94.4
7.	55.2	60.1	59.6	227	315	386	166	1207	125	90.7	168	91.9
8.	44.7	55.2	58.1	213	297	352	183	1044	153	72.9	132	99.2
9.	50.8	47.0	81.5	227	303	295	183	468	126	107	179	91.7
10.	51.8	50.9	105	290	307	304	190	346	133	84.4	277	88.5
11.	50.7	42.1	80.2	335	288	349	159	271	115	78.4	178	105
12.	48.7	35.5	81.6	262	279	322	151	297	95.2	76.0	287	90.3
13.	41.3	54.4	61.6	224	288	317	163	302	93.1	76.4	285	86.9
14.	43.6	42.4	60.3	232	319	311	149	239	94.6	65.2	284	83.4
15.	38.5	62.8	60.7	281	302	297	129	220	87.1	71.8	395	81.4
16.	45.6	39.6	70.3	336	299	295	119	190	90.9	99.7	302	74.8
17.	48.4	95.5	31.6	378	335	290	130	191	89.4	72.6	254	66.9
18.	49.0	67.0	41.0	396	363	286	98.8	151	125	71.8	206	60.6
19.	59.2	63.8	50.3	365	463	286	111	137	156	71.1	172	86.6
20.	46.8	93.5	66.8	344	469	308	96.5	160	191	72.1	169	63.8
21.	45.7	99.0	71.3	351	425	310	91.9	169	145	59.0	159	68.0
22.	51.8	99.4	93.0	357	363	244	109	157	110	62.3	152	67.7
23.	57.2	87.4	118	391	351	283	120	147	94.5	70.8	171	63.6
24.	46.9	68.1	112	426	296	256	111	153	115	66.7	136	53.0
25.	39.9	81.5	125	455	265	221	102	163	96.6	71.2	137	61.5
26.	46.5	57.8	290	478	263	225	165	170	87.9	70.1	145	45.9
27.	43.0	68.6	462	501	488	215	98.4	131	89.8	65.2	137	56.7
28.	45.7	67.1	533	569	472	264	156	143	93.3	64.0	114	68.8
29.	39.2		496	616	483	317	94.8	160	74.5	72.3	108	61.7
30.	49.9		396	489	415	377	136	194	71.3	171	124	65.0
31.	46.3		466		398		92.0	253		137		53.1
	Extremwerte in m³/s											
am	04.	13.	01.	14.	25.	29.	29.	03.	29.	17.	05.	24.
NQ	8.30	10.2	11.0	139	184	131	9.94	10.4	20.5	19.0	25.9	16.2
HQ	277	181	610	638	664	1390	358	1695	306	385	460	282
am	03.	20.	27.	29.	27.	03.	01.	07.	01.	30.	14.	02.
	Monatsmittel in m³/s(MQ),l/s.km²(Mq) bzw.Monatssummen in mm (h_A)											
MQ	49.1	62.2	143	372	356	358	150	261	122	82.9	179	78.4
Mq	9.83	12.4	28.5	74.4	71.3	71.7	30.0	52.3	24.5	16.6	35.8	15.7
h_A	26	30	76	193	191	186	80	140	63	44	93	41

Reihe: 2001-2005	Mittlere Monatsmittel in m³/s (MQ),l/s.km²(Mq) bzw. -summen in mm (h_A)											
MQ	91.0	99.9	189	216	259	196	174	174	158	132	107	87.1
Mq	18.2	20.0	37.8	43.2	51.7	39.2	34.9	34.9	31.7	26.4	21.4	17.4
h_A	49	48	101	112	139	102	93	93	82	71	56	45
Reihe: 1981-2006	Mittlere Monatsmittel mit Extremwerten in m³/s											
NQ	8.30	10.2	11.0	16.3	17.3	16.7	9.94	6.65	13.0	7.19	13.2	11.3
NQ_T	34.9	34.9	31.6	66.4	89.0	79.0	50.6	43.6	40.9	28.7	41.4	26.3
MNQ_T	52.2	53.8	69.7	138	185	143	96.9	82.5	77.5	73.0	67.4	56.8
NMQ	48.1	49.7	87.2	93.8	193	121	81.4	79.0	78.7	60.1	61.7	57.8
MQ	93.0	94.6	163	243	297	227	193	167	151	122	113	104
HMQ	198	162	282	372	395	358	415	353	320	311	231	200
MHQ	311	276	530	476	557	579	612	603	434	352	324	368
HQ	633	606	1341	767	951	1390	1511	2523	919	1463	1399	1153

Jahreswerte in m³/s (Q),l/s.km²(Mq), mm (h_A)	Berichtsjahr			Reihe: 2001 - 2005			Reihe: 1981 - 2006		
NQ	8.30	04.01.		6.65	14.08.2004		6.65	14.08.2004	
NQ_T	31.6	17.03.					26.3	14.12.1986	
$MJNQ_T$							42.0		
NJMQ							111		2003
MQ,Mq,h_A	185	37.0	1166	157	31.4	991	164	32.9	1037
HJMQ							193		1989
MJHQ							1053		
HQ	1695	07.08.		2523	12.08.2002		2523	12.08.2002	
NNQ seit 1977:	6.65	14.08.2004		HHQ seit 1977:	2523	12.08.2002			

Berichtsjahr(J)	Überschreitungsdauer der Abflüsse in Tagen											Reihe(R): 2001-2005
m³/s	Tage(J)	Tage(R)	m³/s	Tage(J)	Tage(R)	m³/s	Tage(J)	Tage(R)	m³/s	Tage(J)	Tage(R)	
10000			500	9	4.4	20.0			1.00			
8000			350	50	18.2	16.0			0.80			
6000			250	106	58.2	12.0			0.60			
4000			180	132	111.8	9.00			0.40			
3000			140	168	158.0	7.00			0.30			
2000			100	208	222.2	5.00			0.20			
1600			80.0	258	277.0	3.50			0.10			
1200	1	0.4	60.0	306	340.2	2.50			0.06			
900	3	1.0	40.0	359	364.8	1.80			0.03			
700	4	1.8	30.0	365	365.2	1.40			0.00			

siehe Tabelle Überleitungen u. Speicherungen d. Berichtsjahrs
durch Kraftwerksbetrieb beeinflusst
Im Jun,Jul,Okt,Nov nach ergänzten Wasserständen ermittelt

Abflüsse

Nr. 383 Dietlgut Steyr

Mst.Nr. 205765 Art: Schreibpegel Einzugsgebiet: 25.2 km²

Monat	I	II	III	IV	V	VI	VII	VIII	IX	X	XI	XII
Tag	Tägliche Abflüsse 2006 in m³/s											
1.	0.22	0.19	0.20	2.17	2.37	3.43	2.85	0.71	2.58	0.53	1.73	0.83
2.	0.22	0.20	0.20	2.06	2.31	2.70	2.66	0.80	2.23	0.52	1.20	0.78
3.	0.22	0.20	0.19	1.94	2.53	5.78	2.69	0.80	1.83	0.52	0.93	0.74
4.	0.21	0.20	0.19	1.67	3.12	4.40	2.33	1.94	2.14	0.72	0.81	0.71
5.	0.21	0.20	0.18	1.48	3.30	3.58	2.23	1.50	1.61	0.95	0.77	0.75
6.	0.20	0.20	0.18	1.26	2.98	2.66	2.33	1.29	1.21	0.82	0.85	0.75
7.	0.20	0.19	0.17	1.08	2.67	2.30	2.28	17.8	1.03	0.71	0.85	0.73
8.	0.20	0.19	0.17	0.99	2.42	2.06	1.92	6.82	1.52	0.93	0.86	0.71
9.	0.20	0.19	0.19	1.00	2.81	1.99	2.11	2.43	1.08	0.72	1.71	0.69
10.	0.19	0.18	0.23	1.24	2.89	2.60	2.18	1.67	0.92	0.63	1.54	0.65
11.	0.19	0.18	0.25	1.47	2.82	3.45	1.82	1.24	0.85	0.59	1.12	0.63
12.	0.19	0.17	0.24	1.25	3.09	3.25	1.84	1.96	0.80	0.55	2.13	0.59
13.	0.19	0.17	0.23	1.10	3.32	3.15	1.73	1.89	0.76	0.51	1.65	0.56
14.	0.19	0.16	0.21	1.05	3.34	3.55	1.42	1.60	0.72	0.49	4.35	0.53
15.	0.19	0.16	0.21	1.24	3.05	4.85	1.35	1.38	0.71	0.47	4.51	0.51
16.	0.20	0.17	0.20	1.76	3.68	4.79	1.14	1.11	0.70	0.44	2.66	0.50
17.	0.20	0.19	0.20	2.07	6.18	5.34	0.99	1.02	0.65	0.43	2.14	0.48
18.	0.20	0.20	0.19	2.08	6.72	5.78	0.96	0.93	0.76	0.41	1.94	0.47
19.	0.20	0.20	0.19	1.98	8.11	5.14	0.96	0.84	6.74	0.40	1.74	0.45
20.	0.20	0.22	0.20	2.01	7.24	7.01	0.98	0.82	2.44	0.39	1.60	0.43
21.	0.20	0.26	0.24	2.21	7.15	4.55	0.99	0.83	1.30	0.38	1.47	0.42
22.	0.19	0.27	0.28	2.48	5.76	4.29	1.02	1.63	1.00	0.37	1.35	0.40
23.	0.18	0.27	0.33	2.52	5.80	3.43	0.88	1.56	0.86	0.36	1.26	0.39
24.	0.18	0.26	0.35	2.84	4.09	4.24	0.86	1.14	0.78	0.37	1.21	0.38
25.	0.17	0.25	0.40	3.20	2.97	3.94	0.79	1.74	0.71	0.50	1.16	0.37
26.	0.18	0.23	0.85	4.03	4.14	4.33	0.77	1.13	0.66	0.42	1.17	0.37
27.	0.18	0.22	2.71	4.08	13.4	4.98	0.70	0.97	0.61	0.40	1.13	0.35
28.	0.17	0.21	2.52	5.29	11.1	3.78	0.70	1.36	0.58	0.47	1.04	0.35
29.	0.17		1.94	3.91	9.58	5.94	0.74	2.45	0.56	3.43	0.95	0.34
30.	0.18		1.52	2.80	8.28	4.45	0.83	1.78	0.54	2.48	0.89	0.34
31.	0.18		2.27		6.21		0.75	2.84		1.52		0.33
	Extremwerte in m³/s											
am	25.	15.	08.	08.	02.	08.	28.	03.	30.	23.	05.	31.
NQ	0.17	0.16	0.17	0.95	2.22	1.88	0.61	0.58	0.53	0.36	0.76	0.32
HQ	0.22	0.27	3.82	5.78	18.9	9.30	3.84	22.4	10.1	7.25	8.17	0.86
am	01.	21.	27.	28.	27.	27.	03.	07.	19.	29.	14.	01.
	Monatsmittel in m³/s(MQ),l/s.km²(Mq) bzw.Monatssummen in mm (h_A)											
MQ	0.19	0.20	0.56	2.14	4.95	4.06	1.48	2.13	1.30	0.72	1.56	0.53
Mq	7.70	8.12	22.3	85.1	196	161	58.6	84.5	51.5	28.7	61.8	21.2
h_A	21	20	60	220	526	417	157	226	133	77	160	55

Reihe: 2001-2005	Mittlere Monatsmittel in m³/s (MQ),l/s.km²(Mq) bzw. -summen in mm (h_A)											
MQ	0.52	0.55	1.05	1.53	3.50	3.23	2.23	1.73	1.62	1.06	0.73	0.44
Mq	20.5	21.7	41.8	60.7	139	128	88.5	68.7	64.3	42.1	28.9	17.6
h_A	55	52	112	157	372	333	237	184	167	113	75	46
Reihe: 1951-2006	Mittlere Monatsmittel mit Extremwerten in m³/s											
NQ	0.08	0.08	0.06	0.17	0.58	0.75	0.22	0.23	0.13	0.11	0.09	0.10
NQ_T	0.08	0.08	0.14	0.32	0.58	0.79	0.59	0.27	0.13	0.14	0.14	0.10
MNQ_T	0.30	0.30	0.37	0.78	1.54	1.87	1.48	0.85	0.66	0.54	0.43	0.34
NMQ	0.15	0.17	0.31	0.67	1.58	1.76	1.06	0.69	0.60	0.34	0.29	0.18
MQ	0.46	0.46	0.79	1.59	3.29	3.50	2.85	1.88	1.40	1.02	0.71	0.58
HMQ	1.28	1.02	1.96	3.73	5.01	5.43	5.26	3.68	2.91	2.56	1.88	1.73
MHQ	1.13	1.01	2.39	3.95	7.58	9.68	9.76	9.09	5.88	4.28	2.29	2.10
HQ	5.34	4.95	10.3	8.11	18.9	22.3	24.0	36.7	21.9	26.8	13.0	15.3

Jahreswerte in m³/s (Q),l/s.km²(Mq), mm (h_J)

	Berichtsjahr			Reihe: 2001 - 2005			Reihe: 1951 - 2006		
NQ	0.16	15.02.		0.21	13.12.2003		0.06	01.03.1993	
NQ_T	0.16	15.02.					0.08	09.01.1954	
$MJNQ_T$							0.23		
NJMQ							0.91		1969
MQ,Mq,h_A	1.66	65.8	2075	1.52	60.2	1899	1.55	61.5	1940
HJMQ							2.00		1956
MJHQ							14.5		
HQ	22.4	07.08.		36.7	12.08.2002		36.7	12.08.2002	

NNQ seit 1951: 0.06 01.03.1993 **HHQ seit** 1951: 36.7 12.08.2002

Berichtsjahr(J) Überschreitungsdauer der Abflüsse in Tagen Reihe(R): 2001-2005

m³/s	Tage(J)	Tage(R)	m³/s	Tage(J)	Tage(R)	m³/s	Tage(J)	Tage(R)	m³/s	Tage(J)	Tage(R)
10000			**500**			**20.0**		0.2	**1.00**	173	181.6
8000			**350**			**16.0**	1	0.2	**0.80**	205	210.0
6000			**250**			**12.0**	2	0.6	**0.60**	237	244.0
4000			**180**			**9.00**	4	1.2	**0.40**	268	298.2
3000			**140**			**7.00**	9	2.8	**0.30**	284	344.8
2000			**100**			**5.00**	22	9.6	**0.20**	328	365.2
1600			**80.0**			**3.50**	43	35.8	**0.10**	365	
1200			**60.0**			**2.50**	77	70.4	**0.06**		
900			**40.0**			**1.80**	116	109.4	**0.03**		
700			**30.0**			**1.40**	140	141.4	**0.00**		

Im Jän,Mai,Jun,Jul,Aug nach ergänzten Wasserständen ermittelt

Nr. 385 Polsterlucke Krumme Steyr

Mst.Nr. 205773 Art: Schreibpegel Einzugsgebiet: 15.6 km²

Monat	I	II	III	IV	V	VI	VII	VIII	IX	X	XI	XII
Tag	Tägliche Abflüsse 2006 in m³/s											
1.	.022	.000	.000	2.61	2.55	2.74	10.6	2.81	4.36	0.46	2.82	0.38
2.	.019	.000	.000	2.25	1.98	2.02	7.73	3.79	3.88	0.42	2.77	0.33
3.	.016	.000	.000	1.99	1.92	6.99	5.48	2.87	3.36	0.39	1.33	0.30
4.	.013	.000	.000	1.32	2.80	4.09	5.58	5.90	3.77	0.38	1.08	0.27
5.	.010	.000	.000	0.97	4.55	2.77	5.40	4.50	2.54	0.31	0.91	0.33
6.	.007	.000	.000	0.83	3.92	1.52	5.29	12.4	1.68	0.47	0.97	0.34
7.	.004	.000	.000	0.70	3.26	1.27	5.73	25.1	1.34	0.28	0.86	0.32
8.	.001	.000	.000	0.68	2.66	1.23	6.05	15.3	3.82	0.24	0.86	0.31
9.	.000	.000	.000	0.76	3.65	1.47	5.09	11.6	2.19	0.30	2.27	0.30
10.	.000	.000	.000	1.13	3.88	2.97	5.70	5.97	1.29	0.19	2.47	0.27
11.	.000	.000	.000	1.43	3.88	5.29	4.68	2.05	1.06	0.17	1.19	0.25
12.	.000	.000	.000	0.94	4.69	5.25	4.48	2.52	0.91	0.18	2.37	0.22
13.	.000	.000	.000	0.71	4.88	6.19	4.88	2.78	0.81	0.18	1.23	0.21
14.	.000	.000	.000	0.75	5.00	7.65	3.79	2.60	0.72	0.19	4.37	0.18
15.	.000	.000	.000	0.91	4.48	9.34	3.87	2.32	0.67	0.21	7.40	0.17
16.	.000	.000	.000	1.58	5.46	9.64	3.13	1.63	0.73	0.23	3.27	0.16
17.	.000	.002	.000	2.60	9.69	10.3	2.66	1.53	0.61	0.26	1.88	0.15
18.	.000	.004	.000	2.36	11.6	11.1	2.72	1.51	0.98	0.27	1.63	0.15
19.	.000	.007	.010	1.85	13.3	11.7	2.70	1.31	6.95	0.25	1.53	0.14
20.	.000	.016	.027	1.70	11.9	12.9	2.85	1.35	10.9	0.21	1.44	0.13
21.	.000	.033	0.09	1.77	11.6	12.4	2.75	1.67	6.63	0.21	1.07	0.12
22.	.000	.031	0.15	2.06	7.73	12.0	2.71	2.08	1.67	0.21	0.96	0.12
23.	.000	.008	0.16	2.47	8.41	11.6	2.42	3.41	1.17	0.19	0.83	0.11
24.	.000	.005	0.13	2.45	4.99	9.57	2.87	1.68	0.96	0.17	0.73	0.11
25.	.000	.003	0.24	3.04	3.01	8.54	2.22	2.77	0.84	1.34	0.76	0.11
26.	.000	.001	0.95	3.55	5.54	9.36	2.10	1.57	0.75	0.73	0.76	0.10
27.	.000	.000	3.83	5.22	17.0	10.0	1.99	1.36	0.69	0.46	0.77	0.10
28.	.000	.000	4.17	4.85	17.3	10.8	2.11	3.04	0.61	0.39	0.63	0.10
29.	.000		2.62	6.77	16.6	11.7	2.55	4.25	0.55	0.71	0.50	0.10
30.	.000		1.38	4.09	14.2	12.0	2.78	2.93	0.50	5.34	0.43	0.10
31.	.000		2.82		9.10		2.40	4.86		3.58		0.10
	Extremwerte in m³/s											
am	08.	26.	01.	08.	03.	08.	28.	20.	30.	14.	30.	31.
NQ	.000	.000	.000	0.61	1.75	1.15	1.51	1.09	0.44	0.16	0.40	0.09
HQ	.024	.039	5.12	7.98	22.8	14.2	11.7	30.4	11.3	6.62	8.85	0.42
am	01.	22.	28.	29.	27.	22.	01.	07.	20.	30.	15.	05.
	Monatsmittel in m³/s(MQ),l/s.km²(Mq) bzw.Monatssummen in mm (h_A)											
MQ	.003	.004	0.53	2.14	7.15	7.48	4.04	4.50	2.23	0.61	1.67	0.20
Mq	0.19	0.25	34.2	137	458	480	259	289	143	39.1	107	12.6
h_A	1	1	92	356	1227	1243	694	773	371	105	277	33

Reihe: 2001-2005	Mittlere Monatsmittel in m³/s (MQ),l/s.km²(Mq) bzw. -summen in mm (h_A)											
MQ	0.15	0.13	0.69	1.34	5.50	6.27	4.23	3.09	2.48	1.34	0.66	0.17
Mq	9.38	8.59	44.0	85.8	353	402	271	198	159	86.0	42.6	11.0
h_A	25	21	118	222	945	1041	727	530	412	230	110	29
Reihe: 1976-2006	Mittlere Monatsmittel mit Extremwerten in m³/s											
NQ	.000	.000	.000	.040	0.27	0.79	0.47	0.09	0.15	0.06	.000	.000
NQ_T	.000	.000	.000	.047	0.31	0.88	0.51	0.10	0.17	0.07	.000	.000
MNQ_T	.021	.023	0.07	0.35	1.48	2.40	2.26	1.02	0.67	0.40	0.20	0.07
NMQ	.000	.000	0.08	0.53	2.07	3.88	1.55	1.05	0.75	0.56	0.19	.049
MQ	0.14	0.12	0.59	1.42	5.14	6.61	5.32	3.15	2.43	1.35	0.74	0.32
HMQ	0.61	0.43	2.00	2.97	8.11	9.38	10.5	5.94	4.45	3.72	2.36	1.53
MHQ	1.01	0.75	3.81	5.23	11.9	14.4	15.3	14.3	10.6	8.07	4.90	2.53
HQ	7.30	3.86	14.5	10.0	22.8	24.9	36.8	32.6	23.5	25.8	20.7	18.2

Jahreswerte in m³/s (Q),l/s.km²(Mq), mm (h_J)

	Berichtsjahr			Reihe: 2001 - 2005			Reihe: 1976 - 2006		
NQ	.000	08.01.		.000	16.01.2001		.000	02.01.1976	
NQ_T	.000	09.01.					.000	03.02.1976	
$MJNQ_T$							.005		
NJMQ							1.56		2003
MQ,Mq,h_A	2.56	164	5173	2.18	140	4408	2.29	147	4625
HJMQ							3.09		1997
MJHQ							20.7		
HQ	30.4	07.08.		32.6	12.08.2002		36.8	19.07.1997	

NNQ seit 1976: .000 03.02.2005 **HHQ seit** 1976: 36.8 19.07.1997

Berichtsjahr(J) Überschreitungsdauer der Abflüsse in Tagen Reihe(R): 2001-2005

m³/s	Tage(J)	Tage(R)	m³/s	Tage(J)	Tage(R)	m³/s	Tage(J)	Tage(R)	m³/s	Tage(J)	Tage(R)
10000			**500**			**20.0**	1	0.4	**1.00**	185	173.2
8000			**350**			**16.0**	4	1.6	**0.80**	201	190.6
6000			**250**			**12.0**	12	5.2	**0.60**	220	212.8
4000			**180**			**9.00**	31	16.2	**0.40**	228	236.0
3000			**140**			**7.00**	37	31.4	**0.30**	241	250.8
2000			**100**			**5.00**	59	59.0	**0.20**	257	269.4
1600			**80.0**			**3.50**	89	80.6	**0.10**	285	296.4
1200			**60.0**			**2.50**	126	104.0	**0.06**	286	315.8
900			**40.0**			**1.80**	150	125.6	**0.03**	288	330.2
700			**30.0**			**1.40**	167	140.6	**0.00**	365	359.2

Abfluss durch Karstgebiet beeinflusst
Im Jän,Feb,Mrz,Apr,Mai,Sep,Okt,Nov,Dez n.erg.Wasserständen erm.

Abflüsse

Nr. 386 Hinterstoder
Steyr

Mst.Nr. 205781 Art: Schreibpegel Einzugsgebiet: 81.8 km²

Monat	I	II	III	IV	V	VI	VII	VIII	IX	X	XI	XII
Tag	Tägliche Abflüsse 2006 in m³/s											
1.	1.13	0.96	1.12	11.0	10.2	11.9	20.3	5.39	10.0	2.19	6.58	2.91
2.	1.14	0.98	1.10	10.4	9.46	9.71	17.0	6.72	9.44	2.05	4.74	2.72
3.	1.11	0.98	1.07	9.87	10.1	18.1	14.1	7.12	8.45	1.96	3.89	2.55
4.	1.09	0.99	1.06	8.56	11.9	14.4	13.0	10.7	9.04	3.63	3.51	2.39
5.	1.07	0.98	1.04	7.64	12.4	12.2	12.6	8.64	7.20	3.73	3.39	2.55
6.	1.06	0.97	1.02	6.82	11.5	9.60	12.3	23.3	6.00	3.19	3.68	2.80
7.	1.06	0.98	1.01	6.09	10.5	8.47	12.8	62.8	5.23	2.60	3.74	2.57
8.	1.05	0.95	0.98	5.70	9.76	7.70	12.8	36.5	7.91	4.35	3.88	2.40
9.	1.05	0.95	1.10	5.67	10.9	7.47	12.0	25.5	6.07	2.91	6.42	2.35
10.	1.04	0.95	1.29	6.29	11.2	9.33	12.5	17.3	4.82	2.37	7.31	2.25
11.	1.04	0.93	1.24	7.17	11.0	12.2	10.8	11.0	4.40	2.13	5.03	2.08
12.	1.02	0.91	1.20	6.15	11.8	12.6	11.0	11.2	4.12	1.97	8.58	1.94
13.	1.01	0.90	1.15	5.64	12.4	14.3	10.8	10.6	3.86	1.84	6.95	1.82
14.	1.00	0.90	1.14	5.58	12.5	16.7	9.05	9.45	3.61	1.74	13.7	1.71
15.	0.99	0.89	1.12	6.06	11.7	19.0	8.83	8.31	3.42	1.65	17.7	1.62
16.	0.98	0.92	1.09	7.48	13.4	19.5	7.70	6.90	3.38	1.55	10.8	1.56
17.	0.97	1.05	1.08	9.06	20.2	20.4	6.82	6.29	3.15	1.48	8.15	1.53
18.	1.00	1.05	1.06	9.07	21.6	21.7	6.50	5.90	3.32	1.40	7.29	1.49
19.	1.00	1.06	1.06	8.61	25.7	22.1	6.36	5.39	14.6	1.33	6.68	1.42
20.	0.97	1.20	1.14	8.35	23.1	25.3	6.38	5.23	16.8	1.27	6.22	1.34
21.	0.97	1.39	1.26	9.07	22.9	23.5	6.36	5.35	12.0	1.22	5.39	1.29
22.	0.98	1.35	1.45	10.1	19.0	22.6	6.28	6.87	5.60	1.18	4.95	1.25
23.	0.96	1.30	1.63	10.6	19.1	21.7	5.77	7.49	4.72	1.14	4.56	1.20
24.	0.95	1.26	1.62	11.4	14.5	19.4	6.26	5.19	4.13	1.19	4.29	1.17
25.	0.95	1.23	1.99	12.5	11.4	18.1	5.35	6.65	3.71	2.12	4.12	1.13
26.	0.94	1.21	4.04	14.1	14.6	19.0	5.12	5.00	3.35	1.47	4.03	1.11
27.	0.94	1.17	12.0	16.5	43.7	20.2	4.84	4.48	3.03	1.34	3.96	1.09
28.	0.93	1.14	12.2	18.6	35.0	20.1	4.79	6.38	2.76	1.34	3.70	1.06
29.	0.93		9.54	16.8	30.0	23.2	5.31	8.64	2.54	5.70	3.34	1.04
30.	0.94		7.46	12.5	25.8	22.7	5.47	7.17	2.35	9.92	3.08	1.01
31.	0.95		10.9		19.6		5.21	10.8		5.32		1.00
	Extremwerte in m³/s											
am	28.	14.	09.	14.	02.	08.	28.	27.	28.	24.	30.	30.
NQ	0.92	0.88	0.92	5.37	9.14	7.11	3.92	4.29	2.06	1.10	2.99	0.98
HQ	1.34	1.46	14.8	19.1	63.4	27.9	21.9	76.5	19.0	12.7	22.1	3.14
am	04.	22.	28.	28.	27.	26.	01.	07.	19.	29.	14.	05.
	Monatsmittel in m³/s(MQ),l/s.km²(Mq) bzw.Monatssummen in mm (h_A)											
MQ	1.01	1.06	2.78	9.45	17.0	16.8	9.17	11.6	5.97	2.49	5.99	1.75
Mq	12.3	12.9	33.9	115	208	205	112	141	73.0	30.5	73.2	21.4
h_A	33	31	91	299	557	532	300	378	189	82	190	56

Reihe: 2001-2005	Mittlere Monatsmittel in m³/s (MQ),l/s.km²(Mq) bzw. -summen in mm (h_A)											
MQ	1.90	2.15	4.10	5.31	13.2	14.5	10.2	8.13	7.32	4.61	3.01	1.86
Mq	23.2	26.3	50.1	64.9	161	177	125	99.4	89.5	56.4	36.8	22.8
h_A	62	64	134	168	432	459	335	266	232	151	95	59
Reihe: 1976-2006	**Mittlere Monatsmittel mit Extremwerten in m³/s**											
NQ	0.61	0.45	0.66	1.32	2.18	3.36	2.15	1.25	1.23	1.00	0.84	0.63
NQ_T	0.79	0.89	0.96	1.93	2.54	4.28	2.49	1.30	1.78	1.14	1.16	0.88
MNQ_T	1.32	1.38	1.64	3.23	6.92	8.86	7.12	4.15	3.21	2.42	1.96	1.55
NMQ	0.87	1.06	1.42	2.63	5.63	10.4	4.22	3.46	2.55	2.23	1.37	1.15
MQ	1.95	1.93	3.46	5.84	13.2	15.6	12.7	8.56	6.93	4.45	3.29	2.40
HMQ	4.24	3.51	8.35	9.49	18.5	22.4	21.4	14.3	12.9	11.4	8.10	6.47
MHQ	4.82	3.83	11.1	12.8	25.0	29.5	31.4	31.1	22.3	16.2	10.5	7.55
HQ	21.5	15.3	37.4	20.1	63.4	50.5	74.9	91.4	54.9	76.4	56.0	45.9

Jahreswerte in m³/s (Q),l/s.km²(Mq), mm (h_J)

	Berichtsjahr			Reihe: 2001 - 2005			Reihe: 1976 - 2006		
NQ	0.88	14.02.		0.63	24.12.2003		0.45	04.02.1981	
NQ_T	0.89	15.02.					0.79	09.01.2004	
$MJNQ_T$							1.18		
NJMQ							4.47		2003
MQ,Mq,h_A	7.11	86.9	2739	6.37	77.9	2456	6.72	82.1	2589
HJMQ							8.33		1987
MJHQ							46.3		
HQ	76.5	07.08.		91.4	12.08.2002		91.4	12.08.2002	

NNQ seit 1976: 0.45 04.02.1981 **HHQ seit** 1976: 91.4 12.08.2002

Berichtsjahr(J)	Überschreitungsdauer der Abflüsse in Tagen					Reihe(R): 2001-2005					
m³/s	Tage(J)	Tage(R)	m³/s	Tage(J)	Tage(R)	m³/s	Tage(J)	Tage(R)	m³/s	Tage(J)	Tage(R)
10000			500			20.0	25	9.8	1.00	333	362.2
8000			350			16.0	42	26.2	0.80	365	364.6
6000			250			12.0	69	63.6	0.60		365.2
4000			180			9.00	112	88.6	0.40		
3000			140			7.00	137	119.0	0.30		
2000			100			5.00	185	160.2	0.20		
1600			80.0			3.50	213	211.4	0.10		
1200			60.0	1	0.2	2.50	233	250.4	0.06		
900			40.0	2	0.4	1.80	250	284.8	0.03		
700			30.0	5	1.8	1.40	265	330.2	0.00		

ausgewertet nach Erhebungen der EKW u. d. HD Oberösterreich

Nr. 387 Kniewas
Steyr

Mst.Nr. 205799 Art: Schreibpegel Einzugsgebiet: 184.9 km²

Monat	I	II	III	IV	V	VI	VII	VIII	IX	X	XI	XII
Tag	Tägliche Abflüsse 2006 in m³/s											
1.	1.97	1.46	2.65	30.7	17.0	19.1	22.7	10.1	11.7	3.44	9.18	4.08
2.	2.03	1.46	2.23	32.3	15.1	17.7	19.4	12.5	9.91	3.37	7.23	3.75
3.	1.94	1.45	1.98	30.7	15.5	59.5	16.7	14.0	8.84	3.35	6.11	3.41
4.	1.98	1.44	1.97	25.0	17.3	33.7	15.7	19.1	9.08	4.61	5.71	3.23
5.	1.98	1.42	1.89	21.5	17.1	25.5	15.1	16.2	7.77	5.01	6.13	3.61
6.	1.91	1.40	1.84	18.6	15.7	19.0	14.9	37.1	6.76	4.58	7.63	3.93
7.	1.96	1.38	1.82	15.2	14.3	16.8	15.7	109	6.10	3.98	6.62	3.88
8.	1.87	1.48	1.79	13.7	13.4	15.0	15.8	63.3	9.65	5.55	6.39	3.83
9.	1.76	1.44	2.55	13.4	15.0	14.1	14.3	33.3	7.38	4.40	10.3	3.94
10.	1.74	1.37	4.14	14.7	15.8	17.0	14.7	22.9	5.92	3.86	10.8	4.00
11.	1.93	1.36	3.24	14.4	14.9	19.9	13.2	15.2	5.48	3.66	6.96	3.90
12.	2.00	1.43	2.62	11.2	15.6	20.1	13.2	15.0	5.17	3.53	18.0	3.81
13.	2.01	1.56	2.31	10.6	16.5	22.0	13.0	14.9	4.94	3.47	12.1	3.61
14.	2.01	1.66	2.20	12.3	16.5	24.2	11.4	13.1	4.73	3.43	22.3	3.41
15.	1.98	1.88	2.14	14.0	15.9	27.0	11.1	11.7	4.60	3.32	23.7	3.27
16.	2.04	2.29	2.08	18.0	17.8	27.2	10.1	9.83	4.58	3.26	13.6	3.16
17.	2.04	3.30	2.03	20.4	27.8	28.0	9.16	8.96	4.39	3.14	10.8	3.16
18.	2.06	3.42	2.00	19.2	27.8	29.4	9.10	8.27	4.37	3.08	9.51	3.14
19.	2.05	3.69	2.04	17.6	36.2	29.6	9.06	7.56	19.6	3.04	8.67	2.98
20.	1.99	4.91	2.61	16.8	30.0	34.6	9.08	7.16	17.7	3.03	8.10	2.80
21.	2.13	8.05	4.34	18.3	31.1	31.2	9.10	7.15	12.2	2.97	7.23	2.73
22.	2.18	7.14	7.35	20.4	25.3	37.4	8.96	9.77	7.25	2.91	6.81	2.57
23.	2.04	6.02	10.2	21.2	24.8	30.8	8.42	10.0	6.16	2.87	6.46	2.40
24.	1.85	5.33	12.2	23.0	19.5	23.1	8.90	7.16	5.55	2.96	6.26	2.35
25.	1.85	4.67	18.6	24.7	16.4	21.1	8.32	8.32	5.08	3.93	6.15	2.34
26.	1.83	4.04	37.0	28.3	22.5	20.5	8.18	6.71	4.73	3.30	6.07	2.31
27.	1.67	3.47	60.5	31.4	69.3	22.4	8.03	5.94	4.35	3.13	5.93	2.13
28.	1.55	2.94	51.4	35.1	52.8	22.1	7.93	7.35	4.07	3.22	5.45	2.07
29.	1.44		33.2	31.6	46.9	30.9	8.60	10.1	3.79	7.97	4.88	2.26
30.	1.40		17.9	21.8	37.2	26.8	8.79	9.59	3.57	14.8	4.48	2.33
31.	1.46		31.0		27.8		9.16	15.3		8.25		2.51
	Extremwerte in m³/s											
am	30.	10.	08.	13.	08.	09.	28.	27.	30.	23.	30.	27.
NQ	1.35	1.29	1.63	10.3	12.6	13.5	7.58	5.73	3.37	2.69	4.22	2.01
HQ	2.24	9.26	74.1	40.2	98.9	86.3	26.6	143	28.8	19.4	37.5	4.45
am	22.	21.	27.	26.	27.	22.	01.	07.	19.	30.	14.	06.
	Monatsmittel in m³/s(MQ),l/s.km²(Mq) bzw.Monatssummen in mm (h_A)											
MQ	1.89	2.91	10.6	20.9	24.2	25.5	11.9	17.6	7.18	4.24	8.99	3.13
Mq	10.2	15.7	57.6	113	131	138	64.1	95.4	38.8	22.9	48.6	16.9
h_A	27	38	154	293	350	358	172	256	101	61	126	44

Reihe: 2001-2005	Mittlere Monatsmittel in m³/s (MQ),l/s.km²(Mq) bzw. -summen in mm (h_A)											
MQ	4.79	5.14	9.29	9.52	18.0	18.8	13.5	11.5	10.7	6.70	5.36	4.11
Mq	25.9	27.8	50.2	51.5	97.2	102	73.1	62.1	58.1	36.2	29.0	22.2
h_A	69	67	135	133	260	263	196	166	151	97	75	58
Reihe: 1951-2006	**Mittlere Monatsmittel mit Extremwerten in m³/s**											
NQ	0.84	0.90	1.44	2.73	4.34	5.56	3.97	1.92	2.18	1.47	1.10	1.00
NQ_T	0.84	0.90	1.49	3.28	4.36	5.79	4.47	2.02	2.29	1.58	1.10	1.00
MNQ_T	2.42	2.48	3.31	5.98	9.84	11.9	9.76	6.44	4.70	3.73	3.16	2.74
NMQ	1.38	1.67	2.77	3.99	10.7	11.9	7.11	6.18	3.62	2.59	1.79	1.19
MQ	4.06	4.30	6.98	10.5	17.4	20.1	17.5	12.7	9.32	6.90	5.43	4.95
HMQ	9.74	8.86	15.3	20.9	28.8	31.1	31.6	24.3	20.9	17.6	15.3	13.9
MHQ	13.8	12.2	23.7	22.8	34.1	47.5	48.6	50.0	30.0	21.9	16.7	18.9
HQ	66.1	45.4	90.3	60.0	98.9	150	125	177	77.1	125	102	80.1

Jahreswerte in m³/s (Q),l/s.km²(Mq), mm (h_J)

	Berichtsjahr			Reihe: 2001 - 2005			Reihe: 1951 - 2006		
NQ	1.29	10.02.		1.85	08.12.2003		0.84	06.01.1954	
NQ_T	1.36	11.02.					0.84	05.01.1954	
$MJNQ_T$							1.93		
NJMQ							6.53		2003
MQ,Mq,h_A	11.6	62.8	1981	9.78	52.9	1668	10.0	54.3	1713
HJMQ							13.0		1970
MJHQ							76.1		
HQ	143	07.08.		177	12.08.2002		177	12.08.2002	

NNQ seit 1951: 0.84 06.01.1954 **HHQ seit** 1951: 177 12.08.2002

Berichtsjahr(J)	Überschreitungsdauer der Abflüsse in Tagen					Reihe(R): 2001-2005					
m³/s	Tage(J)	Tage(R)	m³/s	Tage(J)	Tage(R)	m³/s	Tage(J)	Tage(R)	m³/s	Tage(J)	Tage(R)
10000			500			20.0	63	36.0	1.00	365	
8000			350			16.0	92	66.8	0.80		
6000			250			12.0	133	104.0	0.60		
4000			180			9.00	161	146.2	0.40		
3000			140			7.00	192	187.2	0.30		
2000			100	1		5.00	219	235.6	0.20		
1600			80.0	1	0.2	3.50	257	292.6	0.10		
1200			60.0	4	0.6	2.50	296	350.6	0.06		
900			40.0	8	4.6	1.80	343	365.2	0.03		
700			30.0	29	8.2	1.40	362		0.00		

ausgewertet nach Erhebungen der EKW u. d. HD Oberösterreich
Im Jan,Feb,Mrz,Apr,Mai,Jun,Jul,Aug,Sep,Okt,Nov,Dez n.erg.W.erm.

Nr. 388 Spital am Pyhrn
Teichl

Mst.Nr. 205807 Art: Schreibpegel Einzugsgebiet: 40.2 km²

Monat	I	II	III	IV	V	VI	VII	VIII	IX	X	XI	XII
Tag	Tägliche Abflüsse 2006 in m³/s											
1.	0.66	0.71	0.67	6.41	6.25	5.39	4.82	1.42	3.87	1.02	1.70	1.63
2.	0.65	0.73	0.60	6.74	5.40	5.35	4.44	1.44	2.98	1.02	1.50	1.51
3.	0.62	0.75	0.60	6.44	5.60	17.7	3.98	2.02	2.43	1.01	1.33	1.42
4.	0.62	0.74	0.62	5.20	6.10	12.2	3.72	3.18	2.09	1.36	1.23	1.37
5.	0.64	0.73	0.58	4.36	6.30	9.46	3.47	2.60	1.92	1.90	1.51	1.41
6.	0.66	0.70	0.57	3.74	5.98	7.21	3.31	3.57	1.79	1.51	1.83	1.43
7.	0.65	0.67	0.56	3.13	5.45	6.55	3.09	16.9	1.62	1.27	1.59	1.49
8.	0.66	0.68	0.55	3.04	5.16	5.67	2.90	12.4	2.27	1.38	1.70	1.52
9.	0.65	0.67	0.64	3.53	5.45	4.78	2.98	7.38	1.95	1.22	3.29	1.61
10.	0.61	0.64	0.74	4.61	5.75	5.17	3.04	6.10	1.69	1.11	4.08	1.57
11.	0.60	0.63	0.72	5.21	5.44	5.54	2.97	5.31	1.57	1.05	2.46	1.31
12.	0.61	0.65	0.63	3.86	5.36	5.17	2.78	5.22	1.42	1.00	4.64	1.21
13.	0.62	0.64	0.59	3.22	5.68	5.17	2.55	5.39	1.35	0.96	3.75	1.10
14.	0.60	0.62	0.58	3.19	5.50	5.11	2.38	4.36	1.28	0.93	5.71	1.04
15.	0.62	0.62	0.59	4.03	5.21	5.06	2.25	3.99	1.25	0.88	6.35	1.01
16.	0.62	0.64	0.58	5.72	5.34	4.98	2.11	3.53	1.25	0.84	5.09	0.99
17.	0.62	0.76	0.57	6.51	6.19	4.91	1.96	3.04	1.20	0.81	4.39	0.98
18.	0.68	0.74	0.57	6.85	5.89	4.79	1.83	2.72	1.29	0.80	3.98	0.95
19.	0.68	0.78	0.58	6.29	7.44	4.71	1.75	2.47	3.25	0.80	3.66	0.88
20.	0.62	1.06	0.72	5.97	6.83	4.73	1.66	2.42	3.54	0.78	3.47	0.83
21.	0.64	1.37	0.89	6.29	6.48	4.55	1.85	2.52	2.44	0.76	3.06	0.81
22.	0.62	1.17	1.07	7.00	6.06	4.49	2.10	2.54	1.86	0.75	2.73	0.74
23.	0.56	0.93	1.26	7.40	5.78	4.50	1.86	2.65	1.61	0.76	2.40	0.72
24.	0.53	0.86	1.22	7.97	5.27	4.17	1.81	2.35	1.45	0.80	2.27	0.74
25.	0.56	0.86	1.64	8.37	4.91	3.99	1.70	3.60	1.36	0.82	2.29	0.72
26.	0.59	0.82	2.89	8.99	4.80	3.85	1.64	2.63	1.32	0.74	2.24	0.70
27.	0.60	0.73	6.24	9.14	8.60	4.16	1.56	2.28	1.23	0.71	2.15	0.65
28.	0.61	0.73	7.52	11.7	7.22	4.68	1.48	2.20	1.15	0.72	2.02	0.64
29.	0.59		6.43	10.8	6.86	6.32	1.53	2.96	1.11	1.18	1.83	0.65
30.	0.61		4.69	8.15	6.39	6.10	1.45	3.12	1.02	2.78	1.73	0.61
31.	0.70		5.71		5.84		1.38	4.39		2.07		0.62
	Extremwerte in m³/s											
am	24.	13.	08.	08.	03.	27.	31.	03.	30.	20.	04.	30.
NQ	0.37	0.53	0.50	2.82	4.47	3.54	1.34	1.31	0.93	0.62	0.66	0.61
HQ	1.02	1.44	8.56	13.1	11.4	22.0	5.24	22.5	5.11	3.99	8.08	1.85
am	21.	21.	27.	28.	27.	03.	01.	07.	19.	30.	14.	01.
	Monatsmittel in m³/s(MQ),l/s.km²(Mq) bzw.Monatssummen in mm (h_A)											
MQ	0.62	0.77	1.67	6.13	5.95	5.88	2.46	4.09	1.82	1.09	2.87	1.06
Mq	15.5	19.2	41.6	152	148	146	61.2	102	45.2	27.1	71.3	26.4
h_A	41	47	111	395	397	379	164	272	117	73	185	68
Reihe: 2001-2005	Mittlere Monatsmittel in m³/s (MQ),l/s.km²(Mq) bzw. -summen in mm (h_A)											
MQ	1.02	1.20	2.49	3.47	4.98	3.29	2.66	2.41	2.59	1.92	1.44	0.92
Mq	25.4	29.8	62.0	86.2	124	81.8	66.3	59.9	64.5	47.9	35.7	22.9
h_A	68	72	166	224	332	212	177	160	167	128	93	59
Reihe: 1966-2006	Mittlere Monatsmittel mit Extremwerten in m³/s											
NQ	0.21	0.21	0.16	0.80	1.15	1.03	0.33	0.28	0.49	0.38	0.21	0.30
NQ_T	0.25	0.32	0.21	0.87	1.44	1.16	0.33	0.28	0.56	0.46	0.32	0.30
MNQ_T	0.62	0.66	0.78	1.61	3.30	2.66	1.60	1.25	1.07	0.95	0.87	0.73
NMQ	0.36	0.37	0.73	1.60	2.84	1.98	1.30	0.96	0.99	0.56	0.51	0.49
MQ	0.96	1.02	1.90	3.75	5.61	4.27	3.24	2.53	2.12	1.62	1.44	1.20
HMQ	2.01	2.17	4.35	6.17	8.71	7.33	7.86	6.18	5.11	4.34	3.69	2.82
MHQ	2.41	2.34	5.98	8.24	10.0	10.5	10.0	9.09	6.26	4.89	3.90	3.63
HQ	9.70	6.05	17.3	13.3	15.1	23.0	30.0	41.6	15.7	29.0	22.9	18.8

Jahreswerte in m³/s (Q),l/s.km²(Mq), mm (h_A)

	Berichtsjahr			Reihe: 2001 - 2005			Reihe: 1966 - 2006		
NQ	0.37	24.01.		0.29	25.02.2005		0.16	11.03.1973	
NQ_T	0.53	24.01.					0.21	11.03.1973	
$MJNQ_T$							0.50		
NJMQ							1.73		1969
MQ,Mq,h_A	2.87	71.4	2252	2.37	58.9	1859	2.48	61.6	1943
HJMQ							3.51		1970
MJHQ							16.4		
HQ	22.5	07.08.		41.6	12.08.2002		41.6	12.08.2002	

NNQ seit 1966: 0.16 11.03.1973 **HHQ seit** 1966: 41.6 12.08.2002

Berichtsjahr(J) Überschreitungsdauer der Abflüsse in Tagen Reihe(R): 2001-2005

m³/s	Tage(J)	Tage(R)	m³/s	Tage(J)	Tage(R)	m³/s	Tage(J)	Tage(R)	m³/s	Tage(J)	Tage(R)
10000			500			20.0			1.00	256	268.6
8000			350			16.0	2	0.2	0.80	276	305.6
6000			250			12.0	4	0.6	0.60	349	351.4
4000			180			9.00	8	2.0	0.40	365	365.2
3000			140			7.00	20	7.2	0.30		
2000			100			5.00	79	33.6	0.20		
1600			80.0			3.50	120	83.0	0.10		
1200			60.0			2.50	151	132.4	0.06		
900			40.0			1.80	184	182.8	0.03		
700			30.0			1.40	218	217.4	0.00		

Im Jän,Feb,Mrz,Jul,Aug,Sep,Okt nach erg.Wasserständen erm.

Nr. 389 Windischgarsten
Dambach

Mst.Nr. 205815 Art: Schreibpegel Einzugsgebiet: 69.5 km²

Monat	I	II	III	IV	V	VI	VII	VIII	IX	X	XI	XII
Tag	Tägliche Abflüsse 2006 in m³/s											
1.	0.74	0.69	0.84	6.68	5.02	3.11	2.17	1.22	1.60	0.80	0.86	0.97
2.	0.76	0.71	0.82	7.52	4.68	4.39	2.11	1.16	1.35	0.79	0.85	0.94
3.	0.76	0.73	0.80	6.92	4.58	20.3	1.80	2.31	1.25	0.76	0.88	0.92
4.	0.75	0.73	0.79	5.82	4.57	8.67	1.67	2.01	1.16	0.92	0.92	0.91
5.	0.75	0.69	0.76	5.03	4.28	5.81	1.56	1.55	1.10	1.09	1.86	1.00
6.	0.77	0.71	0.73	4.37	3.89	4.73	1.49	5.32	1.07	0.86	2.82	0.92
7.	0.78	0.69	0.73	3.74	3.61	4.57	2.02	23.7	1.03	0.83	1.43	1.01
8.	0.78	0.73	0.71	3.97	3.45	3.83	1.69	8.73	1.25	0.80	1.31	0.93
9.	0.76	0.71	0.97	4.67	3.40	3.24	1.93	4.44	1.04	0.76	2.50	0.92
10.	0.76	0.70	1.42	5.70	3.34	3.42	1.72	3.24	0.98	0.74	2.04	1.02
11.	0.79	0.75	1.19	5.32	3.09	2.97	1.48	2.61	0.96	0.75	1.43	0.93
12.	0.76	0.77	0.98	3.88	2.95	2.48	1.44	3.64	0.94	0.73	5.88	0.88
13.	0.72	0.79	0.87	3.65	2.93	2.22	1.36	2.98	0.91	0.72	3.53	0.84
14.	0.71	0.82	0.84	4.29	2.82	2.04	1.32	2.70	0.88	0.71	6.14	0.80
15.	0.70	0.82	0.81	5.17	2.65	1.94	1.30	2.17	0.86	0.70	4.24	0.78
16.	0.68	0.85	0.78	5.98	2.61	1.84	1.24	1.88	0.86	0.69	2.64	0.78
17.	0.67	1.20	0.76	6.55	2.78	1.74	1.21	1.69	0.84	0.70	2.00	0.78
18.	0.72	1.14	0.76	6.69	2.56	1.68	1.18	1.55	0.98	0.71	1.68	0.78
19.	0.69	1.08	0.80	5.56	3.43	1.62	1.14	1.44	2.73	0.72	1.49	0.76
20.	0.69	1.41	1.02	5.26	3.02	1.63	1.12	1.55	1.55	0.72	1.42	0.74
21.	0.68	1.91	1.29	5.48	2.90	1.51	1.38	1.43	1.13	0.70	1.37	0.73
22.	0.69	1.62	1.63	5.77	2.55	1.50	1.28	2.01	1.01	0.69	1.62	0.72
23.	0.66	1.37	1.82	5.80	2.32	1.55	1.24	1.52	0.94	0.69	1.51	0.72
24.	0.66	1.14	1.76	6.07	2.28	1.42	1.21	1.34	0.89	0.76	1.41	0.71
25.	0.65	1.05	2.37	6.01	2.12	1.38	1.12	1.61	0.87	0.75	1.31	0.71
26.	0.65	1.03	5.21	6.12	2.42	1.34	1.08	1.30	0.88	0.71	1.20	0.70
27.	0.65	1.04	7.31	5.98	5.71	1.72	1.05	1.24	0.86	0.69	1.13	0.68
28.	0.66	1.02	6.71	8.54	3.81	1.63	1.29	1.31	0.83	0.71	1.09	0.68
29.	0.65		6.67	7.67	3.97	4.61	1.30	1.54	0.81	1.47	1.03	0.68
30.	0.67		5.28	5.99	3.31	2.94	1.22	2.24	0.81	1.93	1.00	0.67
31.	0.68		7.48		3.27		1.08	2.70		1.02		0.67
	Extremwerte in m³/s											
am	13.	07.	08.	08.	25.	27.	28.	01.	13.	22.	01.	30.
NQ	0.54	0.51	0.68	3.45	2.06	1.29	1.01	1.05	0.78	0.68	0.85	0.67
HQ	0.99	2.00	9.49	10.2	9.10	27.2	5.06	35.8	3.83	2.91	9.85	1.11
am	11.	21.	27.	28.	27.	03.	21.	07.	19.	30.	14.	05.
	Monatsmittel in m³/s(MQ),l/s.km²(Mq) bzw.Monatssummen in mm (h_A)											
MQ	0.71	0.96	2.09	5.67	3.37	3.40	1.43	3.04	1.08	0.83	1.95	0.82
Mq	10.2	13.8	30.1	81.6	48.4	48.9	20.5	43.7	15.5	11.9	28.1	11.7
h_A	27	33	81	212	130	127	55	117	40	32	73	30
Reihe: 2001-2005	Mittlere Monatsmittel in m³/s (MQ),l/s.km²(Mq) bzw. -summen in mm (h_A)											
MQ	1.27	1.54	2.66	2.59	1.71	1.53	1.45	2.10	1.95	1.57	1.17	1.05
Mq	18.3	22.2	38.2	37.2	24.6	22.0	20.9	30.3	28.0	22.6	16.8	15.1
h_A	49	54	102	97	66	57	56	81	73	61	44	39
Reihe: 1971-2006	Mittlere Monatsmittel mit Extremwerten in m³/s											
NQ	0.37	0.43	0.33	0.67	0.58	0.56	0.50	0.38	0.32	0.29	0.32	0.36
NQ_T	0.46	0.47	0.52	0.84	0.71	0.65	0.54	0.52	0.52	0.44	0.48	0.50
MNQ_T	0.85	0.92	1.18	1.94	1.52	1.18	1.04	0.95	0.85	0.81	0.79	0.88
NMQ	0.54	0.55	0.76	1.20	1.02	0.83	0.63	0.72	0.73	0.65	0.62	0.65
MQ	1.39	1.49	2.46	3.14	2.43	1.98	2.03	1.83	1.52	1.29	1.34	1.54
HMQ	3.03	3.01	5.03	6.11	4.14	3.40	5.61	5.50	3.70	3.52	3.61	4.53
MHQ	5.00	4.40	9.62	7.49	8.06	11.7	14.0	17.2	8.71	6.00	6.03	7.95
HQ	18.1	16.9	31.6	15.0	26.7	44.0	48.9	116	46.3	62.9	50.1	55.0

Jahreswerte in m³/s (Q),l/s.km²(Mq), mm (h_A)

	Berichtsjahr			Reihe: 2001 - 2005			Reihe: 1971 - 2006		
NQ	0.51	07.02.		0.52	15.07.2003		0.29	06.10.1986	
NQ_T	0.65	26.01.					0.44	30.10.1977	
$MJNQ_T$							0.62		
NJMQ							1.00		2003
MQ,Mq,h_A	2.11	30.4	958	1.71	24.7	777	1.87	26.9	849
HJMQ							2.51		2002
MJHQ							30.8		
HQ	35.8	07.08.		116	12.08.2002		116	12.08.2002	

NNQ seit 1971: 0.29 06.10.1986 **HHQ seit** 1971: 116 12.08.2002

Berichtsjahr(J) Überschreitungsdauer der Abflüsse in Tagen Reihe(R): 2001-2005

m³/s	Tage(J)	Tage(R)	m³/s	Tage(J)	Tage(R)	m³/s	Tage(J)	Tage(R)	m³/s	Tage(J)	Tage(R)
10000			500			20.0	2	0.2	1.00	225	233.8
8000			350			16.0	2	0.6	0.80	274	301.2
6000			250			12.0	2	1.2	0.60	365	355.8
4000			180			9.00	2	1.6	0.40		365.2
3000			140			7.00	9	4.2	0.30		
2000			100			5.00	39	10.8	0.20		
1600			80.0			3.50	63	28.6	0.10		
1200			60.0			2.50	94	63.4	0.06		
900			40.0		0.2	1.80	121	111.8	0.03		
700			30.0		0.2	1.40	163	151.4	0.00		

ausgewertet nach Erhebungen der EKW u. d. HD Oberösterreich
Im Jän,Feb,Mrz nach ergänzten Wasserständen ermittelt

Abflüsse

Nr. 390 Teichlbrücke Teichl

Mst.Nr. 205823 Art: Schreibpegel Einzugsgebiet: 148.6 km²

Monat	I	II	III	IV	V	VI	VII	VIII	IX	X	XI	XII
Tag	Tägliche Abflüsse 2006 in m³/s											
1.	2.03	1.85	2.12	20.5	14.2	11.4	9.36	3.23	7.29	2.67	3.04	3.31
2.	2.05	1.88	2.04	22.3	12.5	14.0	8.66	3.25	5.89	2.63	3.02	3.18
3.	2.05	1.89	1.98	20.8	12.2	65.9	7.36	5.59	5.09	2.53	2.90	3.04
4.	2.03	1.86	1.98	16.3	12.5	31.0	6.72	7.08	4.54	3.21	2.85	2.92
5.	2.01	1.81	1.97	13.0	12.3	20.5	6.25	5.80	4.23	4.17	4.71	3.07
6.	2.02	1.79	1.88	10.8	11.6	15.7	5.93	13.5	4.01	3.40	7.05	2.97
7.	2.02	1.81	1.88	8.75	10.7	14.6	6.63	69.3	3.81	3.03	4.16	3.19
8.	2.02	1.90	1.85	9.01	10.4	12.7	6.09	27.6	5.38	3.02	3.79	3.08
9.	2.01	1.89	2.52	10.9	10.7	10.9	6.79	14.2	4.34	2.79	6.43	3.22
10.	1.98	1.85	3.75	14.2	11.1	11.6	6.28	11.1	3.81	2.58	7.73	3.58
11.	1.93	1.83	3.14	16.2	10.4	11.3	5.62	9.54	3.56	2.41	5.03	3.16
12.	1.87	1.84	2.62	11.5	10.1	10.2	5.28	11.1	3.36	2.34	15.3	2.90
13.	1.91	1.82	2.34	10.5	10.3	9.78	4.73	10.5	3.22	2.25	11.2	2.72
14.	1.90	1.83	2.25	11.1	10.1	9.41	4.44	9.54	3.10	2.12	14.4	2.60
15.	1.90	1.84	2.11	12.8	9.60	9.11	4.29	8.29	3.02	2.05	12.6	2.53
16.	1.84	2.15	2.02	15.7	9.68	8.85	4.05	7.25	2.92	1.98	9.06	2.47
17.	1.81	3.02	1.95	17.2	10.6	8.63	3.82	6.40	2.83	1.93	7.50	2.39
18.	1.89	2.81	1.91	17.7	10.1	8.41	3.65	5.83	3.11	1.88	6.57	2.46
19.	1.86	2.92	1.98	15.0	12.8	8.20	3.49	5.37	9.65	1.79	5.99	2.37
20.	1.81	3.98	2.40	14.0	11.7	8.23	3.38	5.49	7.33	1.74	5.67	2.25
21.	1.83	5.51	3.10	14.4	11.3	7.86	3.96	5.39	5.07	1.71	5.21	2.20
22.	1.88	4.43	4.03	15.4	10.4	7.87	4.05	6.54	4.15	1.68	5.59	2.14
23.	1.89	3.33	4.86	15.8	9.93	8.00	3.61	5.85	3.66	1.64	5.15	2.10
24.	1.87	2.79	5.02	16.5	9.48	7.28	3.50	5.17	3.38	1.75	4.57	2.10
25.	1.86	2.53	7.31	16.4	8.92	6.93	3.24	7.06	3.20	1.79	4.33	2.06
26.	1.85	2.47	15.5	17.3	9.21	6.70	3.07	5.54	3.12	1.66	4.09	2.01
27.	1.82	2.30	23.2	17.2	19.9	7.71	2.97	4.86	3.02	1.59	4.01	1.99
28.	1.80	2.19	23.1	24.2	14.7	8.40	3.62	4.81	2.90	1.60	3.89	1.95
29.	1.78		23.3	22.4	15.0	15.0	3.53	6.16	2.81	2.96	3.61	1.92
30.	1.80		16.8	17.8	13.0	12.4	3.23	7.36	2.75	5.65	3.40	1.89
31.	1.84		21.9		12.2		2.95	9.61		3.73		1.88
	Extremwerte in m³/s											
am	16.	04.	06.	08.	25.	27.	28.	01.	28.	29.	04.	31.
NQ	1.58	1.53	1.70	7.68	8.68	6.09	2.69	2.84	2.13	1.41	2.54	1.74
HQ	2.23	5.83	31.2	28.0	29.1	89.8	10.9	109	13.8	7.41	22.0	3.95
am	02.	21.	27.	02.	27.	03.	09.	07.	19.	30.	14.	09.
	Monatsmittel in m³/s(MQ),l/s.km²(Mq) bzw.Monatssummen in mm (h_A)											
MQ	1.91	2.43	6.21	15.5	11.5	13.0	4.86	9.94	4.15	2.46	6.09	2.57
Mq	12.8	16.4	41.8	104	77.6	87.2	32.7	66.9	27.9	16.6	41.0	17.3
h_A	34	40	112	271	208	226	88	179	72	44	106	45
Reihe: 2001-2005	Mittlere Monatsmittel in m³/s (MQ),l/s.km²(Mq) bzw. -summen in mm (h_A)											
MQ	3.22	4.09	7.64	7.84	7.74	6.11	5.25	5.95	5.63	4.17	3.58	2.88
Mq	21.7	27.5	51.4	52.8	52.1	41.1	35.3	40.0	37.9	28.1	24.1	19.4
h_A	58	67	138	137	140	107	95	107	98	75	62	50
Reihe: 1951-2006	Mittlere Monatsmittel mit Extremwerten in m³/s											
NQ	0.87	1.01	0.89	1.90	2.48	1.59	1.46	1.14	1.06	0.87	0.89	0.74
NQ_T	0.99	1.12	1.12	2.38	2.48	1.59	1.59	1.45	1.40	0.94	1.00	1.16
MNQ_T	1.97	2.20	2.76	4.91	5.77	4.38	3.36	2.85	2.48	2.24	2.17	2.10
NMQ	1.25	1.37	1.98	3.20	4.04	2.11	2.27	2.03	2.08	1.47	1.39	1.20
MQ	3.20	3.64	6.02	8.49	9.07	7.47	6.89	5.69	4.39	3.84	3.72	3.89
HMQ	6.97	8.17	13.5	15.5	18.9	13.0	16.9	13.9	12.1	10.3	11.0	10.8
MHQ	10.2	10.8	20.0	19.0	20.2	28.1	29.0	30.6	16.0	13.9	12.7	17.5
HQ	45.6	50.9	70.3	58.1	58.0	89.8	107	210	103	134	102	129

Jahreswerte in m³/s (Q),l/s.km²(Mq), mm (h_J)

	Berichtsjahr			Reihe: 2001 - 2005			Reihe: 1951 - 2006		
NQ	1.41	29.10.		1.19	06.12.2003		0.74	17.12.1986	
NQ_T	1.59	27.10.					0.94	16.10.1969	
$MJNQ_T$							1.56		
NJMQ							3.37		1971
MQ,Mq,h_A	6.72	45.2	1427	5.34	35.9	1134	5.54	37.2	1175
HJMQ							7.93		1970
MJHQ							60.6		
HQ	109	07.08.		210	12.08.2002		210	12.08.2002	

NNQ seit 1951: 0.74 17.12.1986 HHQ seit 1951: 210 12.08.2002

Berichtsjahr(J) Überschreitungsdauer der Abflüsse in Tagen Reihe(R): 2001-2005

m³/s	Tage(J)	Tage(R)	m³/s	Tage(J)	Tage(R)	m³/s	Tage(J)	Tage(R)	m³/s	Tage(J)	Tage(R)
10000			500			20.0	14	3.4	1.00		
8000			350			16.0	25	9.0	0.80		
6000			250			12.0	56	20.6	0.60		
4000			180			9.00	99	46.6	0.40		
3000			140			7.00	125	87.4	0.30		
2000			100			5.00	163	148.2	0.20		
1600			80.0		0.2	3.50	203	207.4	0.10		
1200			60.0	2	0.2	2.50	265	270.6	0.06		
900			40.0	2	0.8	1.80	353	341.0	0.03		
700			30.0	3	1.4	1.40	365	365.2	0.00		

Im Jän,Feb durch Eis beeinflusst
Im Jän,Mrz,Apr,Okt nach ergänzten Wasserständen ermittelt

Nr. 391 Roßleithen Pießling

Mst.Nr. 206482 Art: Schreibpegel Einzugsgebiet: 9.5 km²

Monat	I	II	III	IV	V	VI	VII	VIII	IX	X	XI	XII
Tag	Tägliche Abflüsse 2006 in m³/s											
1.	0.58	0.48	0.46	3.08	3.22	3.49	5.65	1.95	2.72	0.91	2.55	0.93
2.	0.57	0.49	0.45	3.09	3.30	3.15	5.34	1.73	1.97	0.88	1.55	0.90
3.	0.55	0.50	0.45	2.86	5.43	6.26	4.14	4.46	1.63	0.87	1.22	0.87
4.	0.55	0.50	0.46	1.95	7.18	5.68	3.60	4.71	1.47	1.28	1.14	0.84
5.	0.55	0.48	0.45	1.52	6.95	4.87	3.20	2.55	1.36	2.54	1.11	0.84
6.	0.55	0.47	0.44	1.31	6.03	3.62	3.06	4.73	1.26	1.60	1.13	0.93
7.	0.54	0.46	0.43	1.18	5.13	3.30	3.04	22.3	1.20	1.25	1.10	0.95
8.	0.53	0.47	0.42	1.08	5.49	3.35	2.65	9.92	2.33	1.60	1.16	1.01
9.	0.52	0.47	0.45	1.18	6.64	3.61	3.87	4.15	1.53	1.27	3.94	1.03
10.	0.51	0.46	0.51	1.99	6.87	8.24	3.55	2.79	1.29	1.15	2.68	0.96
11.	0.51	0.45	0.49	2.45	6.65	7.44	2.74	2.30	1.19	1.10	1.42	0.85
12.	0.51	0.44	0.45	1.48	7.05	8.04	3.30	4.44	1.15	1.05	3.06	0.77
13.	0.50	0.44	0.43	1.26	7.97	8.56	2.99	3.65	1.11	0.97	1.73	0.70
14.	0.49	0.43	0.42	1.19	6.59	9.17	2.30	2.99	1.08	0.92	5.35	0.65
15.	0.50	0.44	0.43	1.70	7.04	9.35	2.11	2.65	1.06	0.89	6.61	0.63
16.	0.50	0.45	0.43	3.35	8.24	8.71	1.86	2.09	1.05	0.85	3.85	0.64
17.	0.50	0.51	0.43	4.12	11.6	8.60	1.70	1.84	1.02	0.84	2.64	0.63
18.	0.52	0.49	0.42	4.10	10.1	8.48	1.61	1.66	0.99	0.82	2.68	0.61
19.	0.49	0.47	0.42	3.30	14.7	7.96	1.55	1.49	5.19	0.80	2.35	0.58
20.	0.48	0.50	0.47	3.28	10.7	9.11	1.50	1.65	3.01	0.80	1.94	0.55
21.	0.49	0.53	0.57	4.15	10.0	7.06	2.02	1.78	1.69	0.78	1.49	0.52
22.	0.48	0.51	0.61	5.45	10.3	6.67	1.60	2.85	1.36	0.75	1.29	0.50
23.	0.46	0.48	0.61	5.64	8.33	6.46	1.37	2.28	1.22	0.73	1.11	0.48
24.	0.45	0.48	0.57	7.04	5.51	5.34	1.29	1.98	1.16	0.74	1.20	0.48
25.	0.46	0.48	0.67	7.72	4.63	5.66	1.25	3.15	1.12	0.86	1.36	0.48
26.	0.48	0.47	1.62	8.67	7.31	5.39	1.20	1.72	1.08	0.77	1.45	0.48
27.	0.47	0.46	5.27	7.75	17.0	9.42	1.17	1.46	1.04	0.72	1.37	0.46
28.	0.46	0.45	4.61	12.5	12.0	7.75	1.38	1.56	0.99	0.70	1.18	0.46
29.	0.45		2.66	9.62	9.10	10.6	1.32	3.97	0.95	1.21	1.03	0.45
30.	0.46		1.58	4.96	6.88	8.57	1.22	3.15	0.92	2.52	0.97	0.43
31.	0.49		3.22		4.45		1.15	4.82		1.89		0.42
	Extremwerte in m³/s											
am	24.	28.	08.	08.	02.	08.	28.	01.	30.	28.	04.	31.
NQ	0.40	0.39	0.37	1.02	2.82	2.77	0.66	1.12	0.90	0.64	0.79	0.39
HQ	0.70	0.74	7.80	14.7	26.0	25.4	8.44	29.5	11.2	3.31	10.8	1.15
am	04.	20.	27.	28.	27.	27.	09.	07.	19.	29.	14.	08.
	Monatsmittel in m³/s(MQ),l/s.km²(Mq) bzw.Monatssummen in mm (h_A)											
MQ	0.50	0.47	1.00	3.97	7.82	6.76	2.41	3.64	1.51	1.10	2.06	0.68
Mq	53.0	49.8	105	417	823	712	254	383	159	116	216	71.5
h_A	142	120	281	1082	2205	1845	679	1026	411	310	561	185
Reihe: 2001-2005	Mittlere Monatsmittel in m³/s (MQ),l/s.km²(Mq) bzw. -summen in mm (h_A)											
MQ	0.56	0.53	1.30	2.58	6.01	3.91	2.51	2.23	2.26	1.35	1.01	0.61
Mq	58.9	56.2	137	272	633	412	264	235	238	142	106	64.4
h_A	158	136	367	704	1695	1068	706	629	617	381	275	167
Reihe: 1981-2006	Mittlere Monatsmittel mit Extremwerten in m³/s											
NQ	0.12	0.12	0.13	0.09	0.23	0.67	0.38	0.16	0.12	0.16	0.08	0.08
NQ_T	0.24	0.25	0.18	0.41	0.56	0.90	0.69	0.41	0.50	0.42	0.35	0.28
MNQ_T	0.41	0.37	0.38	0.78	2.55	2.38	1.36	0.99	0.87	0.78	0.71	0.50
NMQ	0.34	0.33	0.38	1.00	2.75	1.98	1.16	1.00	0.79	0.69	0.43	0.33
MQ	0.56	0.49	0.99	2.58	6.06	4.49	2.91	2.19	1.97	1.44	1.14	0.75
HMQ	0.94	0.76	2.43	4.43	9.74	7.41	6.11	3.75	3.87	3.00	2.54	1.81
MHQ	1.62	1.16	4.93	9.69	17.0	15.8	15.3	14.9	11.5	8.05	5.11	3.08
HQ	8.23	3.81	15.1	14.7	29.0	27.9	34.3	33.2	25.0	26.5	19.4	14.5

Jahreswerte in m³/s (Q),l/s.km²(Mq), mm (h_J)

	Berichtsjahr			Reihe: 2001 - 2005			Reihe: 1981 - 2006		
NQ	0.37	08.03.		0.21	12.12.2003		0.08	21.11.1984	
NQ_T	0.42	31.12.					0.18	24.03.1982	
$MJNQ_T$							0.33		
NJMQ							1.54		2003
MQ,Mq,h_A	2.67	281	8853	2.08	219	6904	2.14	225	7102
HJMQ							2.82		1981
MJHQ							24.2		
HQ	29.5	07.08.		33.0	12.08.2002		34.3	06.07.1997	

NNQ seit 1980: 0.08 21.11.1984 HHQ seit 1980: 34.3 06.07.1997

Berichtsjahr(J) Überschreitungsdauer der Abflüsse in Tagen Reihe(R): 2001-2005

m³/s	Tage(J)	Tage(R)	m³/s	Tage(J)	Tage(R)	m³/s	Tage(J)	Tage(R)	m³/s	Tage(J)	Tage(R)
10000			500			20.0	1	0.2	1.00	228	190.4
8000			350			16.0	2	0.4	0.80	254	222.4
6000			250			12.0	5	3.2	0.60	271	264.6
4000			180			9.00	17	8.6	0.40	365	341.8
3000			140			7.00	40	20.6	0.30		361.4
2000			100			5.00	66	39.6	0.20		365.2
1600			80.0			3.50	90	65.6	0.10		
1200			60.0			2.50	127	96.0	0.06		
900			40.0			1.80	145	129.2	0.03		
700			30.0			1.40	174	151.8	0.00		

Extremwerte beeinflusst
Abfluss durch Karstgebiet beeinflusst
Im Feb nach ergänzten Wasserständen ermittelt

Nr. 392 Roßleithen (Klammstein) Hinterer Rettenbach

Mst.Nr. 206821 Art: Schreibpegel Einzugsgebiet: 15.4 km²

Monat	I	II	III	IV	V	VI	VII	VIII	IX	X	XI	XII
Tag	Tägliche Abflüsse 2006 in m³/s											
1.	0.17	0.29	0.22	3.62	1.60	1.73	1.84	0.34	1.43	0.14	0.83	0.27
2.	0.17	0.30	0.21	3.49	1.75	1.81	1.81	0.42	0.75	0.13	0.50	0.23
3.	0.17	0.31	0.20	3.17	2.42	9.80	1.24	1.71	0.46	0.13	0.36	0.20
4.	0.17	0.30	0.19	2.05	3.36	5.84	1.03	4.37	0.31	0.18	0.32	0.18
5.	0.17	0.25	0.19	1.58	3.24	3.62	0.92	2.28	0.24	0.30	0.47	0.22
6.	0.17	0.22	0.18	1.29	2.73	2.52	0.83	7.36	0.21	0.29	0.94	0.28
7.	0.17	0.19	0.17	1.03	2.31	2.27	0.77	18.8	0.18	0.21	0.78	0.25
8.	0.17	0.19	0.17	1.33	2.27	2.24	1.62	14.7	0.56	0.31	1.06	0.27
9.	0.18	0.19	0.19	1.87	2.59	2.25	4.27	3.67	0.31	0.23	3.76	0.26
10.	0.18	0.19	0.39	2.47	3.12	3.11	3.77	1.88	0.20	0.18	2.68	0.22
11.	0.18	0.18	0.35	2.49	2.54	3.25	1.78	1.30	0.17	0.16	0.86	0.19
12.	0.18	0.17	0.28	1.38	2.55	3.11	1.17	1.69	0.15	0.14	3.04	0.17
13.	0.19	0.16	0.23	1.07	2.65	3.03	0.89	2.02	0.14	0.12	1.49	0.15
14.	0.19	0.16	0.21	1.44	2.45	2.77	0.75	2.54	0.13	0.12	3.67	0.14
15.	0.19	0.17	0.20	1.99	2.43	2.55	0.66	1.43	0.11	0.11	4.11	0.14
16.	0.19	0.18	0.19	3.24	2.81	2.16	0.58	0.98	0.11	0.10	2.06	0.14
17.	0.19	0.37	0.18	3.57	4.11	2.22	0.53	0.66	0.10	0.10	1.41	0.13
18.	0.19	0.37	0.18	3.14	3.39	2.26	0.48	0.52	0.10	0.09	1.19	0.12
19.	0.18	0.35	0.20	2.48	4.84	2.12	0.45	0.43	3.30	0.09	1.00	0.11
20.	0.17	0.49	0.46	2.25	3.45	2.64	0.44	0.38	2.85	0.08	0.71	0.10
21.	0.17	0.60	0.77	2.68	3.31	1.90	0.44	0.36	0.80	0.08	0.50	0.09
22.	0.16	0.53	1.00	2.95	2.76	2.69	0.44	1.31	0.47	0.07	0.41	0.08
23.	0.16	0.39	0.96	3.15	2.78	3.97	0.41	1.31	0.34	0.07	0.43	0.08
24.	0.15	0.32	0.72	3.60	1.82	2.02	0.44	0.58	0.27	0.06	0.69	0.10
25.	0.15	0.29	1.28	3.71	1.61	1.75	0.45	0.62	0.24	0.06	0.69	0.11
26.	0.16	0.27	3.29	4.03	2.59	1.65	0.37	0.49	0.21	0.06	0.67	0.10
27.	0.16	0.25	5.87	3.79	6.87	2.16	0.35	0.37	0.19	0.06	0.56	0.09
28.	0.16	0.23	4.69	4.75	4.41	2.19	0.34	0.39	0.17	0.07	0.42	0.08
29.	0.16		3.20	3.94	3.97	3.24	0.34	0.77	0.16	1.71	0.33	0.07
30.	0.21		1.90	2.33	3.08	2.73	0.34	2.08	0.15	2.89	0.30	0.06
31.	0.30		3.57		2.20		0.34	3.34		1.33		0.06
	Extremwerte in m³/s											
am	25.	13.	08.	07.	25.	02.	27.	01.	18.	23.	30.	31.
NQ	0.15	0.16	0.16	0.96	1.39	1.36	0.34	0.34	0.10	0.06	0.29	0.06
HQ	0.32	0.64	7.27	5.38	9.65	11.9	12.3	21.7	6.18	5.52	8.21	0.33
am	31.	21.	27.	26.	27.	03.	09.	07.	19.	29.	09.	05.
	Monatsmittel in m³/s(MQ),l/s.km²(Mq) bzw.Monatssummen in mm (h_A)											
MQ	0.18	0.28	1.03	2.66	2.97	2.85	0.97	2.55	0.49	0.31	1.21	0.15
Mq	11.6	18.4	66.6	173	193	185	63.0	166	32.0	20.2	78.4	9.92
h_A	31	44	178	448	516	480	169	444	83	54	203	26

Reihe: 2001-2005	Mittlere Monatsmittel in m³/s (MQ),l/s.km²(Mq) bzw. -summen in mm (h_A)											
MQ	0.41	0.43	1.30	1.55	1.90	1.28	1.00	1.45	1.17	0.61	0.51	0.35
Mq	26.7	28.2	84.4	101	124	82.9	65.2	93.9	76.0	39.6	33.4	22.4
h_A	72	68	226	261	331	215	175	251	197	106	87	58
Reihe: 1991-2006	Mittlere Monatsmittel mit Extremwerten in m³/s											
NQ	.051	.026	0.07	0.21	0.32	0.12	0.07	.035	.038	.028	.023	0.06
NQ_T	0.05	.026	0.08	0.25	0.39	0.15	0.07	.040	.038	.031	.024	0.06
MNQ_T	0.15	0.15	0.25	0.48	0.96	0.50	0.24	0.19	0.17	0.14	0.19	0.13
NMQ	0.11	0.08	0.51	0.72	1.21	0.51	0.21	0.22	0.18	0.27	.050	0.15
MQ	0.42	0.42	1.19	1.95	2.54	1.50	1.27	1.10	1.05	0.67	0.72	0.47
HMQ	0.94	0.80	2.02	3.43	3.90	2.85	3.25	3.43	2.99	2.04	2.31	0.88
MHQ	2.95	1.81	7.76	6.68	7.84	9.92	9.01	10.2	7.93	6.21	6.26	4.56
HQ	12.2	5.92	23.5	9.76	11.7	24.0	23.9	24.8	17.5	37.7	24.7	20.0

Jahreswerte in m³/s (Q),l/s.km²(Mq), mm (h_J)

	Berichtsjahr			Reihe: 2001 - 2005			Reihe: 1991 - 2006		
NQ	0.06	31.12.		.023	17.11.2005		.023	17.11.2005	
NQ_T	0.06	31.12.					.024	16.11.2005	
$MJNQ_T$							0.06		
NJMQ							0.61		2003
MQ,Mq,h_A	1.31	84.9	2678	1.00	65.0	2048	1.11	72.1	2275
HJMQ							1.43		2002
MJHQ							19.3		
HQ	21.7	07.08.		24.3	12.08.2002		37.7	21.10.1996	

NNQ seit 1991: .026 24.02.1996 **HHQ seit** 1991: 37.7 21.10.1996

Berichtsjahr(J) Überschreitungsdauer der Abflüsse in Tagen Reihe(R): 2001-2005

m³/s	Tage(J)	Tage(R)	m³/s	Tage(J)	Tage(R)	m³/s	Tage(J)	Tage(R)	m³/s	Tage(J)	Tage(R)
10000			**500**			**20.0**			**1.00**	142	114.6
8000			**350**			**16.0**	1	0.2	**0.80**	151	136.0
6000			**250**			**12.0**	2	1.0	**0.60**	166	160.0
4000			**180**			**9.00**	3	1.6	**0.40**	194	207.8
3000			**140**			**7.00**	4	3.6	**0.30**	225	238.6
2000			**100**			**5.00**	7	7.6	**0.20**	259	289.2
1600			**80.0**			**3.50**	30	14.4	**0.10**	346	354.0
1200			**60.0**			**2.50**	73	32.4	**0.06**	365	360.0
900			**40.0**			**1.80**	108	59.4	**0.03**		364.2
700			**30.0**			**1.40**	125	87.0	**0.00**		365.2

Abfluss durch Karstgebiet beeinflusst
Im Mai,Jun,Jul,Aug,Sep,Nov nach ergänzten Wasserständen erm.

Nr. 393 St. Pankraz Teichl

Mst.Nr. 205831 Art: Schreibpegel Einzugsgebiet: 232.8 km²

Monat	I	II	III	IV	V	VI	VII	VIII	IX	X	XI	XII
Tag	Tägliche Abflüsse 2006 in m³/s											
1.	3.11	2.92	3.78	38.1	23.6	19.4	19.5	5.51	13.7	4.41	7.85	5.28
2.	3.08	2.94	3.62	39.2	21.0	20.2	18.3	6.27	9.99	4.28	6.67	5.01
3.	3.07	2.94	3.50	38.2	22.9	104	14.1	9.44	8.40	4.14	5.81	4.81
4.	2.97	2.90	3.53	30.2	26.7	60.5	12.6	16.6	7.55	5.04	5.58	4.61
5.	2.96	2.91	3.46	24.4	26.4	39.0	11.4	11.2	6.95	7.37	7.26	4.77
6.	2.97	2.83	3.34	20.4	24.1	28.4	10.7	27.9	6.50	6.17	12.7	4.85
7.	2.97	2.82	3.30	16.3	21.3	25.2	11.3	137	6.23	5.16	7.87	5.00
8.	2.98	2.92	3.18	16.4	20.3	22.5	11.6	67.1	9.24	5.46	7.55	4.95
9.	2.93	2.98	3.93	19.9	21.8	20.2	12.4	29.6	7.51	5.04	15.1	5.02
10.	2.77	2.87	6.37	25.9	24.1	25.8	12.9	20.7	6.40	4.60	17.8	5.52
11.	2.59	2.79	5.81	28.5	21.5	26.4	10.3	16.2	5.94	4.35	9.37	4.85
12.	2.44	2.69	4.79	18.9	21.6	22.4	9.91	19.2	5.59	4.20	29.1	4.44
13.	2.35	2.69	4.20	16.9	22.8	22.7	9.70	20.2	5.35	4.02	21.9	4.11
14.	2.25	2.69	3.97	18.3	21.7	23.9	8.27	16.6	5.14	3.89	29.5	3.87
15.	2.23	2.70	3.79	21.6	20.2	23.4	7.84	14.2	4.99	3.69	31.1	3.76
16.	2.25	3.02	3.63	28.8	22.4	21.8	7.19	11.9	4.87	3.63	19.6	3.65
17.	2.17	4.41	3.48	31.6	29.4	21.0	6.71	10.4	4.73	3.57	14.4	3.65
18.	2.41	4.37	3.45	31.6	26.4	19.9	6.41	9.50	4.82	3.56	12.4	3.64
19.	2.43	4.38	3.51	26.4	37.0	18.9	6.15	8.63	20.6	3.49	11.0	3.51
20.	2.41	5.80	4.22	23.9	28.5	20.9	5.94	8.49	17.7	3.41	9.95	3.28
21.	2.79	8.46	5.64	25.3	27.7	17.4	6.48	8.96	9.44	3.36	8.69	3.18
22.	3.02	7.51	7.15	28.0	24.7	17.4	7.13	11.3	7.38	3.28	8.70	3.04
23.	2.76	5.88	8.61	29.0	23.7	20.9	6.00	11.0	6.42	3.22	8.36	2.99
24.	2.38	5.07	7.69	31.4	18.0	15.0	6.00	8.73	5.84	3.31	7.69	3.01
25.	2.56	4.62	11.1	32.6	15.7	14.4	5.71	11.8	5.51	3.58	7.67	2.99
26.	2.75	4.47	23.5	34.7	19.2	13.9	5.29	9.04	5.27	3.29	7.42	2.91
27.	2.65	4.14	43.5	33.8	50.1	17.6	5.04	7.85	5.12	3.15	7.00	2.83
28.	2.58	3.88	42.8	46.8	35.7	21.6	5.47	7.73	4.89	3.14	6.44	2.74
29.	2.57		39.5	42.4	33.7	32.6	6.04	11.5	4.70	6.12	5.87	2.73
30.	2.59		28.4	30.9	27.5	30.9	5.43	12.6	4.54	13.9	5.48	2.62
31.	2.80		38.1		22.6		5.01	21.6		8.87		2.61
	Extremwerte in m³/s											
am	24.	14.	08.	08.	25.	27.	28.	01.	30.	25.	04.	30.
NQ	1.70	2.42	3.14	13.5	13.9	8.78	4.71	4.90	3.87	2.12	4.60	2.44
HQ	3.80	9.88	56.5	50.7	74.6	136	22.9	200	37.6	16.6	48.1	5.83
am	31.	21.	27.	28.	27.	03.	01.	07.	19.	29.	14.	09.
	Monatsmittel in m³/s(MQ),l/s.km²(Mq) bzw.Monatssummen in mm (h_A)											
MQ	2.67	3.88	10.8	28.4	25.2	26.3	8.93	19.0	7.38	4.67	11.9	3.88
Mq	11.5	16.7	46.4	122	108	113	38.4	81.5	31.7	20.1	50.9	16.7
h_A	31	40	124	316	290	292	103	218	82	54	132	43

Reihe: 2001-2005	Mittlere Monatsmittel in m³/s (MQ),l/s.km²(Mq) bzw. -summen in mm (h_A)											
MQ	5.76	6.67	12.9	13.9	17.3	12.4	9.97	11.1	10.4	7.25	6.16	4.90
Mq	24.8	28.6	55.4	59.8	74.2	53.1	42.8	47.5	44.6	31.1	26.5	21.1
h_A	66	69	148	155	199	138	115	127	116	83	69	55
Reihe: 1976-2006	Mittlere Monatsmittel mit Extremwerten in m³/s											
NQ	0.82	0.58	1.59	3.35	6.20	2.43	1.61	1.58	1.99	1.51	0.88	1.12
NQ_T	1.99	1.92	2.01	4.25	6.36	3.62	2.70	2.11	2.56	2.18	2.09	2.10
MNQ_T	3.22	3.48	4.57	8.07	11.1	8.66	5.64	4.57	4.26	3.79	3.59	3.39
NMQ	2.27	2.12	4.17	5.86	12.2	6.66	4.68	4.18	3.74	3.37	2.76	2.86
MQ	5.55	6.00	11.0	15.6	20.1	15.3	12.1	10.1	9.02	6.71	6.51	6.23
HMQ	11.8	12.7	24.3	28.4	28.3	26.9	30.2	22.7	22.0	17.8	17.7	14.7
MHQ	20.9	19.5	43.2	35.5	45.7	54.1	56.3	66.4	42.6	29.9	26.3	28.0
HQ	59.2	54.1	112	55.4	74.6	136	189	286	119	199	156	148

Jahreswerte in m³/s (Q),l/s.km²(Mq), mm (h_J)

	Berichtsjahr			Reihe: 2001 - 2005			Reihe: 1976 - 2006		
NQ	1.70	24.01.		0.88	17.11.2005		0.58	24.02.1996	
NQ_T	2.17	17.01.					1.92	25.02.1996	
$MJNQ_T$							2.55		
NJMQ							6.60		2003
MQ,Mq,h_A	12.8	54.8	1727	9.88	42.4	1339	10.4	44.6	1405
HJMQ							12.8		2006
MJHQ							107		
HQ	200	07.08.		286	12.08.2002		286	12.08.2002	

NNQ seit 1976: 0.58 24.02.1996 **HHQ seit** 1976: 286 12.08.2002

Berichtsjahr(J) Überschreitungsdauer der Abflüsse in Tagen Reihe(R): 2001-2005

m³/s	Tage(J)	Tage(R)	m³/s	Tage(J)	Tage(R)	m³/s	Tage(J)	Tage(R)	m³/s	Tage(J)	Tage(R)
10000			**500**			**20.0**	91	38.0	**1.00**		
8000			**350**			**16.0**	114	61.0	**0.80**		
6000			**250**			**12.0**	130	98.0	**0.60**		
4000			**180**			**9.00**	154	147.4	**0.40**		
3000			**140**		0.2	**7.00**	186	185.4	**0.30**		
2000			**100**	2	0.2	**5.00**	238	238.0	**0.20**		
1600			**80.0**	2	0.6	**3.50**	291	316.4	**0.10**		
1200			**60.0**	4	1.4	**2.50**	355	362.2	**0.06**		
900			**40.0**	9	4.2	**1.80**	365	365.2	**0.03**		
700			**30.0**	29	9.4	**1.40**			**0.00**		

ausgewertet nach Erhebungen der EKW u. d. HD Oberösterreich
Niederwasserextremwerte beeinflusst

Abflüsse

Nr. 394 Spering
Vorderer Rettenbach

Mst.Nr. 206524 Art: Schreibpegel Einzugsgebiet: 15.0 km²

Monat	I	II	III	IV	V	VI	VII	VIII	IX	X	XI	XII
Tag	Tägliche Abflüsse 2006 in m³/s											
1.	0.13	0.22	0.18	3.55	1.23	1.16	1.73	0.14	0.57	0.07	0.30	0.11
2.	0.12	0.24	0.17	3.46	1.66	1.24	1.38	0.18	0.29	0.06	0.25	0.10
3.	0.11	0.24	0.16	3.09	2.44	12.2	0.64	0.93	0.19	0.06	0.16	0.09
4.	0.10	0.23	0.16	1.78	3.42	7.61	0.45	2.43	0.15	0.10	0.14	0.07
5.	0.10	0.19	0.16	1.24	3.10	3.88	0.33	0.94	0.12	0.13	0.17	0.07
6.	0.10	0.17	0.15	0.96	2.27	2.49	0.30	5.01	0.10	0.13	0.37	0.09
7.	0.10	0.16	0.14	0.72	1.72	1.96	0.28	19.0	0.10	0.08	0.44	0.09
8.	0.10	0.15	0.14	0.85	1.70	1.88	0.58	14.4	0.71	0.12	0.70	0.09
9.	0.10	0.15	0.23	1.40	2.26	1.72	2.84	2.48	0.33	0.09	2.75	0.09
10.	0.11	0.14	0.40	2.11	2.91	2.61	2.04	0.97	0.15	0.07	1.91	0.08
11.	0.12	0.14	0.34	2.00	1.97	2.33	0.65	0.54	0.12	0.06	0.47	0.07
12.	0.13	0.13	0.26	0.97	2.04	1.97	0.40	0.74	0.10	0.05	2.58	0.06
13.	0.13	0.13	0.22	0.70	2.07	1.59	0.31	0.87	0.09	.046	1.00	0.05
14.	0.14	0.12	0.20	0.90	1.89	1.26	0.27	1.20	0.08	.044	3.79	.050
15.	0.14	0.13	0.19	1.85	1.95	1.05	0.24	0.55	0.07	.040	3.50	.047
16.	0.14	0.15	0.18	3.58	2.17	0.92	0.22	0.36	0.07	.038	1.20	.048
17.	0.14	0.29	0.17	3.70	3.52	0.83	0.20	0.25	0.06	.036	0.72	.049
18.	0.13	0.26	0.16	3.10	2.58	0.71	0.19	0.20	0.06	.032	0.54	.045
19.	0.12	0.27	0.17	2.27	4.49	0.69	0.18	0.17	5.10	.033	0.42	.041
20.	0.10	0.39	0.31	2.07	2.51	0.67	0.17	0.14	2.20	.029	0.36	.042
21.	0.11	0.56	0.56	2.58	2.31	0.55	0.17	0.14	0.58	.029	0.29	.033
22.	0.12	0.45	0.82	3.02	1.82	0.50	0.16	0.59	0.32	.028	0.21	.034
23.	0.10	0.32	0.92	3.20	1.43	1.48	0.15	0.51	0.20	.026	0.23	.035
24.	0.09	0.26	0.59	3.62	0.93	0.60	0.16	0.22	0.17	.026	0.52	.041
25.	0.10	0.23	0.94	4.01	0.79	0.56	0.18	0.23	0.14	.023	0.53	.046
26.	0.10	0.21	3.03	4.38	1.91	0.51	0.14	0.19	0.12	.017	0.40	.044
27.	0.09	0.19	6.03	4.36	6.69	0.43	0.13	0.15	0.10	.019	0.27	.034
28.	0.09	0.18	5.40	5.29	3.55	0.75	0.13	0.15	0.09	.023	0.19	.033
29.	0.10		3.07	4.67	3.14	2.13	0.13	0.28	0.08	0.71	0.15	.032
30.	0.17		1.56	1.92	2.39	2.36	0.15	1.05	0.07	1.80	0.12	.029
31.	0.22		3.56		1.38		0.15	1.78		0.60		.028
	Extremwerte in m³/s											
am	28.	14.	08.	14.	25.	27.	28.	28.	17.	26.	30.	30.
NQ	0.07	0.12	0.13	0.60	0.69	0.36	0.12	0.12	0.05	.016	0.12	.026
HQ	0.24	0.62	7.22	5.97	9.10	16.8	8.93	27.2	8.90	2.82	7.15	0.12
am	31.	21.	27.	27.	27.	03.	09.	07.	19.	29.	14.	01.
	Monatsmittel in m³/s(MQ),l/s.km²(Mq) bzw.Monatssummen in mm (h_A)											
MQ	0.12	0.23	0.99	2.58	2.39	1.95	0.49	1.83	0.42	0.15	0.82	0.06
Mq	7.83	15.0	65.8	172	160	130	32.3	122	27.8	9.92	54.8	3.80
h_A	21	36	176	446	428	338	87	327	72	27	142	10
Reihe: 2001-2005	Mittlere Monatsmittel in m³/s (MQ),l/s.km²(Mq) bzw. -summen in mm (h_A)											
MQ	0.39	0.46	1.39	1.54	1.58	0.89	0.88	1.22	1.10	0.56	0.47	0.31
Mq	25.8	30.5	92.6	103	106	59.4	58.5	81.1	73.4	37.3	31.5	21.0
h_A	69	74	248	267	283	154	157	217	190	100	82	54
Reihe: 1981-2006	Mittlere Monatsmittel mit Extremwerten in m³/s											
NQ	.020	.007	.012	0.10	0.06	0.06	.012	.009	.012	.009	.004	.007
NQ_T	.024	.021	.021	0.14	0.08	0.06	.019	.016	.012	.011	.010	.013
MNQ_T	0.10	0.10	0.19	0.40	0.56	0.28	0.13	0.11	0.09	0.08	0.10	0.10
NMQ	.045	0.05	0.38	0.55	0.75	0.35	0.11	0.19	0.07	0.15	.025	0.06
MQ	0.37	0.39	1.06	1.75	1.92	1.11	0.93	0.88	0.85	0.52	0.55	0.46
HMQ	1.10	0.95	2.52	2.87	3.10	2.09	2.47	2.64	2.64	1.64	2.37	1.56
MHQ	2.40	1.81	5.82	5.72	6.49	7.70	8.66	9.37	6.73	4.93	4.27	3.80
HQ	9.24	5.34	15.9	13.2	12.9	16.8	29.8	38.4	14.1	22.0	21.4	17.7

Jahreswerte in m³/s (Q),l/s.km²(Mq), mm (h_A)

	Berichtsjahr			Reihe: 2001 - 2005			Reihe: 1981 - 2006		
NQ	.016	26.10.		.004	14.11.2005		.004	14.11.2005	
NQ_T	.017	26.10.					.010	14.11.2005	
$MJNQ_T$							.032		
NJMQ							0.53		2003
MQ,Mq,h_A	1.00	66.9	2109	0.90	60.1	1895	0.90	60.1	1895
HJMQ							1.29		2002
MJHQ							16.7		
HQ	27.2	07.08.		30.9	12.08.2002		38.4	03.08.1991	

NNQ seit 1980: .004 14.11.2005 **HHQ seit** 1980: 38.4 03.08.1991

Berichtsjahr(J) Überschreitungsdauer der Abflüsse in Tagen Reihe(R): 2001-2005

m³/s	Tage(J)	Tage(R)	m³/s	Tage(J)	Tage(R)	m³/s	Tage(J)	Tage(R)	m³/s	Tage(J)	Tage(R)
10000			**500**			**20.0**			**1.00**	99	95.8
8000			**350**			**16.0**	1	0.4	**0.80**	113	113.8
6000			**250**			**12.0**	3	1.6	**0.60**	129	136.2
4000			**180**			**9.00**	3	2.0	**0.40**	155	171.2
3000			**140**			**7.00**	4	2.8	**0.30**	168	198.0
2000			**100**			**5.00**	10	7.8	**0.20**	200	236.2
1600			**80.0**			**3.50**	25	15.4	**0.10**	300	320.4
1200			**60.0**			**2.50**	43	30.8	**0.06**	329	346.0
900			**40.0**			**1.80**	75	54.2	**0.03**	354	355.4
700			**30.0**			**1.40**	87	70.8	**0.00**	365	365.2

Abfluss durch Karstgebiet beeinflusst

Nr. 395 Steyrling
Steyrling

Mst.Nr. 205856 Art: Schreibpegel Einzugsgebiet: 72.4 km²

Monat	I	II	III	IV	V	VI	VII	VIII	IX	X	XI	XII
Tag	Tägliche Abflüsse 2006 in m³/s											
1.	0.16	0.09	0.32	14.4	5.93	5.46	2.30	0.40	2.16	0.23	0.52	0.42
2.	0.15	0.09	0.29	14.1	4.97	4.94	1.97	0.62	1.31	0.22	0.51	0.39
3.	0.13	0.09	0.27	12.6	4.49	32.9	1.62	1.60	0.95	0.21	0.42	0.36
4.	0.14	0.09	0.25	9.60	5.36	21.9	1.39	2.51	0.78	0.20	0.36	0.35
5.	0.14	0.09	0.23	7.25	4.72	13.0	1.24	1.37	0.65	0.19	0.60	0.36
6.	0.13	0.09	0.21	5.65	4.04	8.94	1.16	10.5	0.56	0.18	2.26	0.35
7.	0.13	0.09	0.19	4.33	3.43	6.53	1.21	49.6	0.48	0.18	1.41	0.35
8.	0.11	0.11	0.18	4.13	3.17	5.24	1.19	17.3	1.16	0.17	1.18	0.33
9.	0.10	0.10	0.53	4.92	3.44	4.24	1.22	6.70	0.89	0.16	2.57	0.32
10.	0.09	0.08	2.68	6.94	3.70	4.06	1.27	3.88	0.64	0.16	2.61	0.30
11.	0.09	0.08	2.01	7.18	2.85	3.91	1.05	2.81	0.51	0.15	1.26	0.28
12.	0.09	0.09	1.23	4.52	2.69	3.17	1.01	2.60	0.42	0.14	8.45	0.28
13.	0.09	0.09	0.40	3.91	2.71	2.86	1.05	2.55	0.35	0.14	6.54	0.27
14.	0.08	0.08	0.40	6.52	2.80	2.53	0.90	2.47	0.30	0.14	10.1	0.25
15.	0.08	0.09	0.40	8.06	2.63	2.30	0.82	2.00	0.26	0.13	8.26	0.24
16.	0.09	0.14	0.39	10.0	2.65	2.02	0.69	1.61	0.25	0.16	3.87	0.23
17.	0.09	0.27	0.33	10.9	3.78	1.81	0.65	1.32	0.23	0.18	2.46	0.23
18.	0.10	0.28	0.29	9.80	3.14	1.63	0.58	1.10	0.21	0.17	1.90	0.23
19.	0.09	0.30	0.28	8.03	5.36	1.49	0.55	0.93	5.83	0.17	1.51	0.21
20.	0.10	0.57	0.42	6.64	4.05	1.79	0.51	0.83	4.17	0.17	1.27	0.20
21.	0.12	1.04	0.69	6.70	3.91	1.43	0.50	0.75	1.67	0.16	1.10	0.19
22.	0.11	1.09	1.19	7.24	2.80	3.12	0.47	1.47	1.07	0.16	1.05	0.17
23.	0.08	0.86	1.94	7.00	2.37	2.95	0.44	1.42	0.80	0.15	1.17	0.16
24.	0.07	0.71	1.56	7.10	1.92	1.80	0.43	0.98	0.64	0.16	1.14	0.15
25.	0.09	0.60	2.49	7.26	1.64	1.45	0.46	1.04	0.53	0.14	1.02	0.14
26.	0.09	0.49	10.5	9.41	2.64	1.28	0.43	0.84	0.44	0.14	0.83	0.14
27.	0.08	0.38	17.0	13.5	11.3	1.25	0.43	0.67	0.37	0.14	0.74	0.12
28.	0.08	0.33	16.7	12.9	8.48	1.32	0.41	0.58	0.31	0.14	0.68	0.12
29.	0.08		15.4	12.9	7.43	4.04	0.47	0.62	0.27	0.23	0.58	0.12
30.	0.08		10.4	8.31	7.39	2.94	0.44	2.02	0.25	0.62	0.50	0.11
31.	0.09		16.0		6.10		0.34	4.84		0.58		0.12
	Extremwerte in m³/s											
am	24.	11.	08.	08.	25.	27.	31.	01.	18.	16.	05.	30.
NQ	0.07	0.06	0.16	3.73	1.53	1.01	0.29	0.30	0.21	0.12	0.33	0.11
HQ	0.16	1.71	20.8	22.0	17.8	44.7	2.55	89.0	12.5	1.32	16.4	0.45
am	01.	21.	27.	26.	27.	03.	01.	07.	19.	30.	14.	01.
	Monatsmittel in m³/s(MQ),l/s.km²(Mq) bzw.Monatssummen in mm (h_A)											
MQ	0.10	0.30	3.39	8.39	4.25	5.08	0.88	4.13	0.95	0.20	2.23	0.24
Mq	1.41	4.15	46.8	116	58.7	70.1	12.1	57.0	13.1	2.70	30.8	3.33
h_A	4	10	125	300	157	182	32	153	34	7	80	9
Reihe: 2001-2005	Mittlere Monatsmittel in m³/s (MQ),l/s.km²(Mq) bzw. -summen in mm (h_A)											
MQ	1.27	1.49	3.40	2.65	2.08	2.09	2.05	2.55	2.03	1.18	1.11	0.90
Mq	17.6	20.6	47.0	36.7	28.7	28.8	28.3	35.2	28.1	16.4	15.4	12.4
h_A	47	50	126	95	77	75	76	94	73	44	40	32
Reihe: 1956-2006	Mittlere Monatsmittel mit Extremwerten in m³/s											
NQ	.020	.050	0.08	0.13	0.33	0.11	.000	.050	.033	.032	0.07	0.07
NQ_T	.050	0.05	0.08	0.32	0.33	0.16	.000	0.06	.033	.050	0.08	0.07
MNQ_T	0.27	0.32	0.50	1.25	1.19	0.76	0.57	0.50	0.36	0.27	0.30	0.30
NMQ	0.08	0.10	0.34	0.57	0.94	0.75	0.30	0.19	0.19	0.11	0.10	0.13
MQ	1.08	1.29	2.33	3.22	2.99	2.48	2.46	2.02	1.36	1.04	1.12	1.44
HMQ	4.57	4.32	6.64	8.39	9.24	6.88	7.71	6.92	4.97	4.45	4.70	8.02
MHQ	7.06	7.15	12.5	11.1	10.9	17.1	18.1	18.6	9.47	6.60	7.16	11.5
HQ	30.4	27.0	38.6	52.8	32.0	56.0	58.0	97.6	40.1	52.2	54.0	82.0

Jahreswerte in m³/s (Q),l/s.km²(Mq), mm (h_A)

	Berichtsjahr			Reihe: 2001 - 2005			Reihe: 1956 - 2006		
NQ	0.06	11.02.		.000	12.07.2003		.000	12.07.2003	
NQ_T	0.07	24.01.					.000	13.07.2003	
$MJNQ_T$							0.12		
NJMQ							0.84		2003
MQ,Mq,h_A	2.51	34.7	1094	1.90	26.2	827	1.91	26.3	830
HJMQ							3.21		1970
MJHQ							37.1		
HQ	89.0	07.08.		97.6	12.08.2002		97.6	12.08.2002	

NNQ seit 1956: .000 12.07.2003 **HHQ seit** 1956: 97.6 12.08.2002

Berichtsjahr(J) Überschreitungsdauer der Abflüsse in Tagen Reihe(R): 2001-2005

m³/s	Tage(J)	Tage(R)	m³/s	Tage(J)	Tage(R)	m³/s	Tage(J)	Tage(R)	m³/s	Tage(J)	Tage(R)
10000			**500**			**20.0**	3	2.2	**1.00**	167	179.4
8000			**350**			**16.0**	7	3.0	**0.80**	178	206.2
6000			**250**			**12.0**	15	4.8	**0.60**	195	236.2
4000			**180**			**9.00**	25	10.4	**0.40**	230	275.0
3000			**140**			**7.00**	40	15.4	**0.30**	251	292.0
2000			**100**			**5.00**	55	28.0	**0.20**	281	320.6
1600			**80.0**			**3.50**	77	50.6	**0.10**	334	355.0
1200			**60.0**			**2.50**	102	83.2	**0.06**	365	364.0
900			**40.0**	1	0.2	**1.80**	120	112.4	**0.03**		364.4
700			**30.0**	2	0.6	**1.40**	135	142.0	**0.00**		365.2

ausgewertet nach Erhebungen der EKW u. d. HD Oberösterreich
Abfluss durch Versickerungen beeinflusst
Im Mai nach ergänzten Wasserständen ermittelt

Nr. 396 Klaus an der Pyhrnbahn Steyr

Mst.Nr. 205864 Art: Schreibpegel Einzugsgebiet: 542.4 km²

Monat	I	II	III	IV	V	VI	VII	VIII	IX	X	XI	XII
Tag	Tägliche Abflüsse 2006 in m³/s											
1.	6.71	6.28	8.80	91.9	49.1	47.7	50.6	14.8	35.1	11.3	22.6	12.9
2.	7.37	6.35	8.37	87.2	42.9	55.1	46.9	18.6	27.6	10.8	18.6	12.5
3.	7.07	6.41	8.35	86.7	46.0	213	34.4	23.2	23.5	10.7	16.0	11.9
4.	6.53	6.40	8.50	62.8	59.7	120	33.9	39.7	22.3	13.3	14.8	11.6
5.	6.76	5.95	8.04	53.4	55.0	85.3	30.2	28.0	19.7	15.8	17.2	12.2
6.	6.67	5.90	7.86	43.9	47.4	63.4	28.9	82.9	18.0	14.7	26.8	12.5
7.	6.69	6.56	7.81	34.4	44.0	56.9	34.0	295	16.3	12.4	19.9	12.4
8.	6.71	6.54	7.73	33.8	40.6	48.1	29.6	172	25.8	15.0	19.1	12.1
9.	6.43	6.23	10.7	37.8	45.9	41.8	30.4	74.6	21.1	12.8	34.5	12.0
10.	6.43	6.23	17.1	52.0	48.5	50.7	34.8	53.5	16.8	11.5	39.4	11.7
11.	6.15	6.14	14.8	57.9	45.4	56.8	26.8	37.6	15.3	10.5	22.3	11.8
12.	6.04	5.65	11.8	38.0	40.2	51.1	25.7	41.1	14.5	10.5	66.7	11.2
13.	5.20	5.59	10.3	33.0	47.2	52.6	25.6	42.4	13.8	10.2	45.2	10.5
14.	6.28	5.99	9.52	39.3	48.3	51.8	21.1	37.7	13.1	9.94	75.2	10.0
15.	5.41	5.60	9.36	48.7	40.7	57.0	20.8	32.3	12.9	9.31	74.2	10.1
16.	5.71	6.47	8.91	60.9	48.2	53.2	19.0	26.8	12.2	9.95	46.1	9.68
17.	5.41	9.42	8.31	70.3	64.2	52.7	17.0	23.6	12.1	8.68	35.3	9.58
18.	6.48	9.20	8.34	64.9	63.5	52.8	16.3	21.8	13.1	8.84	30.1	9.76
19.	5.74	9.77	8.76	55.9	88.0	53.2	16.0	19.9	54.6	8.87	26.6	9.37
20.	5.73	12.9	9.84	49.5	70.2	58.2	15.3	18.9	54.6	8.61	24.9	9.25
21.	6.32	17.7	12.9	51.0	66.5	52.7	16.1	20.0	32.5	8.61	20.9	9.14
22.	6.51	16.1	16.3	58.0	56.9	58.2	16.7	26.8	20.6	8.61	21.5	9.02
23.	6.13	13.0	19.8	58.2	56.5	61.1	15.0	28.2	17.8	8.61	19.7	9.25
24.	5.84	11.5	17.2	65.0	41.0	43.8	15.9	22.9	16.1	8.61	19.2	9.30
25.	5.78	10.6	23.7	64.3	32.0	41.8	14.7	22.7	14.7	8.63	19.0	8.66
26.	6.02	9.95	59.9	78.4	46.9	40.3	13.1	20.4	13.8	10.2	18.0	8.33
27.	6.11	9.76	110	83.9	147	46.2	13.0	17.7	13.3	7.50	17.1	8.26
28.	5.53	8.73	111	99.2	102	56.9	13.5	19.3	12.7	8.20	15.8	8.07
29.	6.05		87.9	94.1	96.6	79.7	14.3	27.0	12.2	19.4	14.5	8.05
30.	5.65		65.0	64.7	77.5	63.9	13.6	30.0	11.3	37.0	13.8	8.06
31.	6.06		94.8		62.9		14.0	51.6		21.9		8.00
	Extremwerte in m³/s											
am	12.	12.	17.	08.	25.	29.	25.	01.	29.	17.	04.	31.
NQ	3.74	4.31	6.30	29.2	28.7	29.8	11.0	13.2	10.3	6.00	12.0	7.97
HQ	8.73	20.0	140	106	186	279	58.2	374	86.7	43.7	114	14.3
am	02.	21.	27.	28.	27.	03.	01.	07.	19.	30.	14.	06.
	Monatsmittel in m³/s(MQ),l/s.km²(Mq) bzw.Monatssummen in mm (h_A)											
MQ	6.18	8.46	26.2	60.6	58.7	62.2	23.1	44.9	20.3	12.0	28.5	10.2
Mq	11.4	15.6	48.3	112	108	115	42.7	82.7	37.3	22.1	52.5	18.9
h_A	31	38	129	290	290	297	114	222	97	59	136	49

Reihe: 2001-2005	Mittlere Monatsmittel in m³/s (MQ),l/s.km²(Mq) bzw. -summen in mm (h_A)											
MQ	14.4	16.3	30.6	30.8	42.8	38.1	30.1	30.8	27.7	18.0	15.9	12.2
Mq	26.6	30.1	56.4	56.9	78.8	70.2	55.5	56.9	51.0	33.2	29.3	22.5
h_A	71	73	151	147	211	182	149	152	132	89	76	58
Reihe: 1951-2006	Mittlere Monatsmittel mit Extremwerten in m³/s											
NQ	2.36	3.46	2.40	9.04	8.50	6.12	6.75	4.31	5.32	3.28	2.20	2.36
NQ_T	3.28	4.88	4.90	10.6	13.1	11.1	8.47	5.70	6.82	5.32	4.78	3.84
MNQ_T	7.78	8.41	10.7	18.2	26.0	25.9	19.4	14.3	11.4	9.56	9.33	8.46
NMQ	5.01	5.56	8.60	13.5	28.3	22.8	13.7	13.7	10.2	6.89	5.58	4.28
MQ	13.0	14.3	23.5	34.0	45.7	43.3	37.4	28.8	21.8	17.2	15.7	15.6
HMQ	30.7	30.2	54.7	60.6	88.1	90.1	84.6	59.6	51.8	44.9	43.0	46.8
MHQ	48.3	48.9	85.7	85.3	105	142	152	136	85.9	64.3	56.4	71.6
HQ	168	200	259	297	270	430	448	580	254	351	300	420

Jahreswerte in m³/s (Q),l/s.km²(Mq), mm (h_J)									
	Berichtsjahr			Reihe: 2001 - 2005			Reihe: 1951 - 2006		
NQ	3.74	12.01.		3.46	07.02.2005		2.20	01.11.1953	
NQ_T	5.20	13.01.					3.28	08.01.1954	
$MJNQ_T$							6.29		
NJMQ							17.0		2003
MQ,Mq,h_A	30.1	55.6	1753	25.7	47.3	1491	25.9	47.8	1506
HJMQ							36.5		1970
MJHQ							243		
HQ	374	07.08.		529	12.08.2002		580	13.08.1959	
NNQ seit 1951:	2.20	01.11.1953		HHQ seit 1951:	580	13.08.1959			

Berichtsjahr(J) Überschreitungsdauer der Abflüsse in Tagen Reihe(R): 2001-2005											
m³/s	Tage(J)	Tage(R)	m³/s	Tage(J)	Tage(R)	m³/s	Tage(J)	Tage(R)	m³/s	Tage(J)	Tage(R)
10000			500			20.0	166	176.6	1.00		
8000			350		0.2	16.0	200	207.6	0.80		
6000			250	1	0.4	12.0	245	254.0	0.60		
4000			180	2	0.8	9.00	287	307.2	0.40		
3000			140	4	2.0	7.00	320	352.2	0.30		
2000			100	8	5.4	5.00	365	365.2	0.20		
1600			80.0	20	8.6	3.50			0.10		
1200			60.0	43	19.0	2.50			0.06		
900			40.0	107	64.4	1.80			0.03		
700			30.0	132	109.2	1.40			0.00		

ausgewertet nach Erhebungen der EKW u. d. HD Oberösterreich
durch Kraftwerksbetrieb beeinflusst
Im Dez nach ergänzten Wasserständen ermittelt

Nr. 397 Dandelmühle Paltenbach

Mst.Nr. 205872 Art: Schreibpegel Einzugsgebiet: 43.0 km²

Monat	I	II	III	IV	V	VI	VII	VIII	IX	X	XI	XII
Tag	Tägliche Abflüsse 2006 in m³/s											
1.	0.58	0.45	0.87	7.09	3.51	2.34	1.62	0.58	0.96	0.56	0.49	0.62
2.	0.70	0.45	0.86	7.17	2.87	2.53	1.57	0.59	0.84	0.55	0.52	0.59
3.	0.68	0.45	0.86	6.09	2.58	18.7	1.21	0.87	0.85	0.54	0.54	0.53
4.	0.59	0.45	0.86	4.91	3.06	8.85	1.13	1.28	0.75	0.54	0.52	0.50
5.	0.54	0.45	0.85	3.89	2.94	4.50	1.04	0.95	0.72	0.54	0.50	0.50
6.	0.51	0.45	0.78	3.39	2.53	3.61	0.95	3.95	0.72	0.53	0.65	0.50
7.	0.51	0.45	0.78	2.94	2.26	3.32	0.90	26.9	0.67	0.52	0.62	0.50
8.	0.49	0.45	0.75	2.81	2.08	2.99	0.99	6.61	1.21	0.55	0.59	0.50
9.	0.46	0.44	0.86	2.89	2.18	2.70	3.53	2.73	0.91	0.53	0.82	0.50
10.	0.46	0.44	1.40	3.43	2.67	2.51	2.57	2.29	0.78	0.53	0.78	0.50
11.	0.46	0.43	1.27	3.54	2.05	2.42	1.21	2.14	0.70	0.50	0.67	0.50
12.	0.46	0.43	1.08	2.74	1.87	2.25	1.04	2.02	0.59	0.47	1.92	0.46
13.	0.46	0.43	1.00	2.62	1.85	2.13	1.02	1.99	0.57	0.47	1.27	0.40
14.	0.46	0.43	0.99	3.07	1.84	2.00	0.96	2.41	0.58	0.45	1.74	0.40
15.	0.46	0.44	0.95	3.88	1.75	1.89	0.87	2.00	0.58	0.44	1.62	0.40
16.	0.46	0.47	0.91	4.66	1.75	1.78	0.83	1.80	0.54	0.41	1.21	0.40
17.	0.46	0.57	0.89	4.89	2.02	1.68	0.81	1.56	0.50	0.39	1.12	0.40
18.	0.46	0.65	0.88	4.55	2.01	1.54	0.84	1.46	0.51	0.39	1.04	0.39
19.	0.46	0.66	0.83	3.68	3.17	1.43	0.71	1.43	2.62	0.40	0.97	0.39
20.	0.46	0.79	0.80	3.34	2.24	1.39	0.69	1.33	1.67	0.40	0.90	0.38
21.	0.46	1.08	0.84	3.44	2.31	1.33	0.63	1.19	1.03	0.40	0.85	0.38
22.	0.46	1.05	1.10	3.75	1.79	1.30	0.62	1.28	0.92	0.40	0.87	0.37
23.	0.46	0.92	1.34	3.75	1.64	1.51	0.67	1.21	0.90	0.42	1.03	0.37
24.	0.46	0.89	1.18	3.76	1.46	1.24	0.63	1.19	0.85	0.46	1.05	0.37
25.	0.45	0.89	1.40	3.86	1.39	1.31	0.61	1.09	0.81	0.48	0.93	0.37
26.	0.45	0.89	4.74	4.18	1.51	1.28	0.63	1.02	0.72	0.49	0.81	0.37
27.	0.45	0.89	9.49	4.46	3.94	1.12	0.63	0.97	0.68	0.49	0.72	0.37
28.	0.45	0.88	8.38	6.68	3.44	1.18	0.61	0.93	0.65	0.49	0.68	0.37
29.	0.45		6.99	7.65	3.83	1.96	0.58	0.91	0.65	0.45	0.65	0.37
30.	0.45		4.54	4.89	3.63	2.07	0.57	0.96	0.62	0.45	0.63	0.37
31.	0.45		7.72		2.76		0.56	1.10		0.50		0.37
	Extremwerte in m³/s											
am	31.	13.	09.	13.	25.	27.	30.	03.	19.	18.	01.	31.
NQ	0.45	0.43	0.73	2.60	1.36	1.08	0.55	0.53	0.48	0.36	0.47	0.37
HQ	0.72	1.10	11.4	8.69	5.69	30.2	21.6	41.8	5.06	0.58	3.65	0.62
am	02.	21.	27.	29.	28.	03.	09.	07.	19.	08.	12.	01.
	Monatsmittel in m³/s(MQ),l/s.km²(Mq) bzw.Monatssummen in mm (h_A)											
MQ	0.49	0.62	2.13	4.27	2.42	2.83	1.01	2.48	0.84	0.48	0.89	0.43
Mq	11.4	14.3	49.6	99.2	56.2	65.8	23.4	57.6	19.5	11.0	20.7	10.1
h_A	30	35	133	257	151	171	63	154	50	30	54	26

Reihe: 2001-2005	Mittlere Monatsmittel in m³/s (MQ),l/s.km²(Mq) bzw. -summen in mm (h_A)											
MQ	1.03	1.08	1.79	1.71	1.31	1.38	1.33	1.73	1.34	1.07	0.95	0.91
Mq	23.8	25.2	41.7	39.8	30.4	32.0	30.9	40.2	31.1	24.9	22.1	21.3
h_A	64	61	112	103	81	83	83	108	81	67	57	55
Reihe: 1981-2006	Mittlere Monatsmittel mit Extremwerten in m³/s											
NQ	0.21	0.28	0.30	0.55	0.41	0.17	0.13	0.26	0.26	0.27	0.29	0.28
NQ_T	0.27	0.28	0.31	0.62	0.45	0.18	0.14	0.26	0.26	0.27	0.30	0.30
MNQ_T	0.60	0.61	0.73	1.19	0.95	0.74	0.63	0.60	0.58	0.61	0.59	0.60
NMQ	0.35	0.37	0.59	0.79	0.66	0.53	0.30	0.36	0.36	0.39	0.37	0.37
MQ	0.97	0.93	1.55	1.85	1.54	1.34	1.29	1.25	1.12	0.91	0.96	1.05
HMQ	1.89	2.11	2.80	4.27	2.52	2.83	3.80	3.84	3.42	2.75	2.40	2.74
MHQ	3.76	2.78	7.25	5.42	7.40	9.51	8.90	11.3	7.11	4.37	4.26	5.80
HQ	11.2	12.0	23.5	13.0	41.1	30.2	31.4	54.2	48.9	37.5	17.8	24.7

Jahreswerte in m³/s (Q),l/s.km²(Mq), mm (h_J)									
	Berichtsjahr			Reihe: 2001 - 2005			Reihe: 1981 - 2006		
NQ	0.36	18.10.		0.13	04.07.2002		0.13	04.07.2002	
NQ_T	0.37	31.12.					0.14	03.07.2002	
$MJNQ_T$							0.39		
NJMQ							0.68		2003
MQ,Mq,h_A	1.57	36.6	1154	1.30	30.3	954	1.23	28.6	903
HJMQ							1.70		2002
MJHQ							21.7		
HQ	41.8	07.08.		54.2	12.08.2002		54.2	12.08.2002	
NNQ seit 1978:	0.13	04.07.2002		HHQ seit 1978:	54.2	12.08.2002			

Berichtsjahr(J) Überschreitungsdauer der Abflüsse in Tagen Reihe(R): 2001-2005											
m³/s	Tage(J)	Tage(R)	m³/s	Tage(J)	Tage(R)	m³/s	Tage(J)	Tage(R)	m³/s	Tage(J)	Tage(R)
10000			500			20.0	1	0.4	1.00	153	170.0
8000			350			16.0	2	0.4	0.80	202	210.8
6000			250			12.0	2	1.6	0.60	240	282.2
4000			180			9.00	3	2.4	0.40	349	337.4
3000			140			7.00	9	3.6	0.30	365	353.6
2000			100			5.00	13	6.0	0.20		363.8
1600			80.0			3.50	38	13.6	0.10		365.2
1200			60.0			2.50	65	30.2	0.06		
900			40.0			1.80	92	64.2	0.03		
700			30.0			1.40	113	106.8	0.00		

Im Jän,Feb,Mai nach ergänzten Wasserständen ermittelt

Abflüsse

Nr. 399 Molln
Krumme Steyrling

Mst.Nr. 205898 Art: Schreibpegel Einzugsgebiet: 129.4 km²

Monat	I	II	III	IV	V	VI	VII	VIII	IX	X	XI	XII
Tag	Tägliche Abflüsse 2006 in m³/s											
1.	1.43	1.17	1.64	17.7	7.44	8.61	4.40	1.84	3.07	1.05	1.06	1.02
2.	1.44	1.17	1.56	16.6	6.66	7.41	4.49	2.24	2.32	1.06	1.06	0.99
3.	1.40	1.17	1.53	15.5	7.01	51.3	3.25	2.86	2.02	1.06	1.06	1.08
4.	1.30	1.16	1.54	12.1	7.46	26.5	2.75	4.68	1.82	1.08	1.06	1.10
5.	1.28	1.12	1.48	9.51	6.93	13.8	2.50	3.43	1.73	1.07	1.29	1.08
6.	1.28	1.09	1.45	8.09	6.25	9.12	2.32	15.1	1.59	1.06	3.26	1.05
7.	1.28	1.13	1.38	6.97	5.71	8.09	2.24	68.5	1.51	1.06	1.84	1.06
8.	1.28	1.26	1.37	6.77	5.47	7.13	2.54	22.5	2.94	1.06	1.52	1.10
9.	1.24	1.20	2.86	7.46	6.10	5.78	2.67	7.78	2.00	1.06	4.27	1.05
10.	1.21	1.17	5.18	9.00	7.05	5.22	2.95	5.25	1.66	1.06	3.36	0.94
11.	1.20	1.12	3.64	9.28	5.50	4.83	2.32	4.12	1.50	1.06	1.65	1.13
12.	1.18	1.11	2.68	6.79	5.15	4.43	2.11	4.35	1.43	1.06	9.52	1.07
13.	1.17	1.08	2.26	6.42	5.17	4.07	1.98	4.55	1.39	1.06	4.71	1.04
14.	1.16	1.06	2.08	7.89	5.06	3.73	1.86	5.41	1.35	1.06	7.98	1.01
15.	1.15	1.08	1.96	9.35	4.79	3.53	1.79	4.11	1.35	1.06	6.21	1.05
16.	1.14	1.41	1.85	11.8	4.81	3.32	1.77	3.41	1.35	1.06	3.12	1.16
17.	1.12	2.84	1.76	11.9	5.51	3.15	1.66	2.99	1.31	1.06	2.14	1.13
18.	1.22	2.48	1.70	11.3	5.05	2.99	1.60	2.73	1.28	1.06	1.67	1.08
19.	1.26	2.38	1.69	9.12	7.84	2.87	1.58	2.50	3.79	1.06	1.43	1.09
20.	1.16	3.07	2.10	8.28	5.90	2.86	1.53	2.38	4.13	1.07	1.33	1.10
21.	1.23	3.74	2.74	8.56	5.83	2.68	1.48	2.26	2.26	1.09	1.27	0.98
22.	1.32	3.35	3.67	9.10	4.90	2.83	1.43	2.93	1.78	1.10	1.67	0.97
23.	1.28	2.56	4.13	8.96	4.44	3.92	1.41	2.74	1.53	1.12	2.23	0.98
24.	1.19	2.19	3.38	9.19	3.93	2.86	1.40	2.27	1.43	1.13	1.99	0.99
25.	1.20	1.97	4.79	9.38	3.71	2.96	1.38	2.23	1.43	1.15	1.68	0.91
26.	1.23	1.83	17.2	9.72	4.56	2.55	1.35	2.05	1.43	1.16	1.39	0.90
27.	1.17	1.81	26.7	9.14	9.93	2.61	1.34	1.91	1.43	1.18	1.21	0.97
28.	1.13	1.66	22.0	12.9	9.18	3.02	2.26	1.81	1.43	1.19	1.13	1.01
29.	1.13		20.0	13.8	10.2	6.00	2.13	1.96	1.21	1.41	1.10	0.99
30.	1.16		13.4	9.63	9.18	6.12	2.24	2.92	1.05	1.82	1.06	1.06
31.	1.17		22.0		9.95		1.57	5.39		1.29		1.13
	Extremwerte in m³/s											
am	03.	14.	07.	07.	26.	17.	21.	27.	29.	01.	29.	26.
NQ	0.86	0.92	0.87	4.82	3.60	1.35	1.27	1.35	1.05	1.05	1.04	0.87
HQ	2.28	4.05	35.5	22.9	16.1	72.0	9.67	110	6.96	3.38	20.9	1.24
am	04.	20.	26.	01.	28.	03.	28.	07.	19.	30.	12.	31.
	Monatsmittel in m³/s(MQ),l/s.km²(Mq) bzw.Monatssummen in mm (h_A)											
MQ	1.23	1.73	5.86	10.1	6.34	7.14	2.14	6.42	1.82	1.12	2.48	1.04
Mq	9.51	13.3	45.3	77.8	49.0	55.2	16.5	49.6	14.0	8.69	19.1	8.04
h_A	25	32	121	202	131	143	44	133	36	23	50	21

Reihe: 2001-2005	Mittlere Monatsmittel in m³/s (MQ),l/s.km²(Mq) bzw. -summen in mm (h_A)											
MQ	3.33	3.57	5.99	5.59	3.76	3.34	3.02	5.11	4.15	2.72	2.51	2.59
Mq	25.7	27.6	46.3	43.2	29.1	25.8	23.3	39.5	32.0	21.0	19.4	20.0
h_A	69	67	124	112	78	67	62	106	83	56	50	52
Reihe: 1951-2006	Mittlere Monatsmittel mit Extremwerten in m³/s											
NQ	0.40	0.40	0.40	1.31	0.81	0.51	0.50	0.57	0.40	0.30	0.30	0.58
NQ_T	0.60	0.46	0.46	1.55	0.95	0.95	0.66	0.63	0.64	0.52	0.46	0.66
MNQ_T	1.39	1.51	1.97	3.21	2.66	1.90	1.77	1.67	1.42	1.28	1.36	1.43
NMQ	0.76	0.92	1.65	2.33	1.72	1.58	1.09	0.96	1.03	0.71	0.66	0.69
MQ	2.80	3.04	4.83	6.33	5.47	4.38	4.56	3.96	2.97	2.57	2.71	3.36
HMQ	6.95	6.88	9.70	11.4	15.3	8.53	13.4	12.9	11.0	9.33	8.13	11.0
MHQ	14.0	14.3	22.6	22.3	23.0	32.4	34.0	33.1	19.0	14.2	14.7	21.8
HQ	56.5	51.7	64.9	82.9	62.0	94.0	105	166	113	112	78.3	113

Jahreswerte in m³/s (Q),l/s.km²(Mq), mm (h_A)												
	Berichtsjahr			Reihe: 2001 - 2005			Reihe: 1951 - 2006					
NQ	0.86	03.01.		0.71	06.12.2003		0.30	17.10.1961				
NQ_T	0.90	26.12.					0.46	12.02.1964				
$MJNQ_T$							0.90					
NJMQ							2.32		2003			
MQ,Mq,h_A	3.95	30.5	963	3.80	29.3	925	3.92	30.3	955			
HJMQ							5.59		1970			
MJHQ							63.5					
HQ	110	07.08.		166	12.08.2002		166	12.08.2002				
NNQ seit 1951:	0.30	17.10.1961		**HHQ seit** 1951:	166	12.08.2002						

Berichtsjahr(J)	Überschreitungsdauer der Abflüsse in Tagen					Reihe(R): 2001-2005					
m³/s	Tage(J)	Tage(R)	m³/s	Tage(J)	Tage(R)	m³/s	Tage(J)	Tage(R)	m³/s	Tage(J)	Tage(R)
10000			500			20.0	8	3.8	1.00	355	345.0
8000			350			16.0	11	5.8	0.80	365	359.2
6000			250			12.0	18	10.4	0.60		365.2
4000			180			9.00	39	22.8	0.40		
3000			140			7.00	56	38.4	0.30		
2000			100			5.00	83	77.6	0.20		
1600			80.0		0.2	3.50	112	123.6	0.10		
1200			60.0	1	0.2	2.50	152	190.0	0.06		
900			40.0	2	0.8	1.80	192	258.0	0.03		
700			30.0	2	2.0	1.40	237	308.2	0.00		

ausgewertet nach Erhebungen der EKW u. d. HD Oberösterreich
Extremwerte beeinflusst
Im Feb,Mrz,Apr,Mai,Jun,Nov,Dez nach erg.Wasserständen erm.

Nr. 400 Leonstein
Schmiedleitnerbach

Mst.Nr. 205583 Art: Schreibpegel Einzugsgebiet: 20.9 km²

Monat	I	II	III	IV	V	VI	VII	VIII	IX	X	XI	XII
Tag	Tägliche Abflüsse 2006 in m³/s											
1.	0.15	0.14	0.35	1.93	0.55	0.42	1.08	0.26	0.45	0.40	0.60	0.20
2.	0.17	0.12	0.32	1.49	0.48	0.36	0.78	0.23	0.40	0.41	0.48	0.16
3.	0.20	0.12	0.29	1.33	0.46	5.56	0.50	0.60	0.37	0.38	0.50	0.10
4.	0.20	0.12	0.28	1.18	0.41	2.45	0.42	0.70	0.33	0.50	0.52	0.13
5.	0.17	0.13	0.24	0.87	0.38	1.30	0.38	0.43	0.31	0.42	0.69	0.44
6.	0.19	0.12	0.23	0.83	0.36	0.86	0.34	1.43	0.31	0.40	0.93	0.20
7.	0.15	0.13	0.23	0.72	0.36	0.69	0.38	4.82	0.30	0.37	0.57	0.29
8.	0.14	0.21	0.22	0.63	0.36	0.51	0.44	1.81	1.46	0.40	0.43	0.17
9.	0.14	0.17	0.75	0.59	0.53	0.42	0.32	0.86	0.50	0.39	0.89	0.30
10.	0.15	0.16	1.18	0.57	0.34	0.45	0.29	0.57	0.38	0.37	0.62	0.35
11.	0.12	0.16	0.71	0.65	0.32	0.38	0.25	0.47	0.34	0.35	0.37	0.09
12.	0.11	0.17	0.47	0.71	0.29	0.34	0.23	0.64	0.33	0.34	1.55	0.32
13.	0.11	0.18	0.38	0.72	0.28	0.32	0.25	0.61	0.31	0.36	0.88	0.35
14.	0.11	0.19	0.35	0.56	0.41	0.32	0.24	1.19	0.31	0.39	1.22	0.22
15.	0.11	0.29	0.36	0.49	0.27	0.31	0.23	0.58	0.30	0.49	1.13	0.16
16.	0.11	0.89	0.37	0.46	0.26	0.31	0.22	0.51	0.31	0.54	0.55	0.16
17.	0.11	1.25	0.37	0.42	0.28	0.33	0.22	0.41	0.36	0.41	0.40	0.46
18.	0.10	0.89	0.36	0.50	0.26	0.34	0.22	0.36	0.43	0.35	0.44	0.62
19.	0.10	1.00	0.35	0.38	0.32	0.33	0.21	0.35	1.85	0.38	0.44	0.40
20.	0.10	0.99	0.42	0.34	0.25	0.34	0.21	0.37	1.17	0.39	0.49	0.33
21.	0.10	1.36	0.52	0.30	0.27	0.35	0.20	0.39	0.63	0.41	0.31	0.39
22.	0.10	1.12	0.43	0.27	0.26	0.42	0.19	0.57	0.57	0.39	1.08	0.25
23.	0.10	0.79	0.25	0.27	0.24	0.59	0.19	0.50	0.50	0.39	0.69	0.10
24.	0.13	0.60	0.19	0.25	0.20	0.60	0.21	0.43	0.41	0.43	0.45	0.12
25.	0.14	0.50	0.34	0.23	0.19	0.53	0.21	0.59	0.39	0.46	0.38	0.15
26.	0.14	0.45	1.90	0.26	0.22	0.54	0.20	0.39	0.40	0.38	0.34	0.09
27.	0.14	0.40	2.84	0.30	0.25	0.81	0.20	0.35	0.41	0.38	0.37	.041
28.	0.13	0.37	3.18	0.51	0.46	1.04	0.20	0.38	0.40	0.49	0.34	0.06
29.	0.13		3.89	0.90	0.35	2.36	0.23	0.44	0.41	0.61	0.34	0.20
30.	0.13		2.49	0.86	0.48	1.40	0.22	0.65	0.44	0.51	0.39	0.14
31.	0.14		2.81		0.62		0.19	0.77		0.40		0.29
	Extremwerte in m³/s											
am	08.	03.	24.	26.	24.	27.	22.	03.	07.	26.	11.	27.
NQ	0.09	0.10	0.13	0.21	0.10	0.28	0.17	0.19	0.28	0.28	0.23	.033
HQ	0.27	1.80	5.28	2.37	1.67	12.0	1.37	10.9	4.34	0.83	2.62	0.74
am	31.	16.	28.	01.	09.	29.	01.	07.	19.	29.	12.	17.
	Monatsmittel in m³/s(MQ),l/s.km²(Mq) bzw.Monatssummen in mm (h_A)											
MQ	0.13	0.46	0.87	0.65	0.35	0.83	0.30	0.73	0.50	0.42	0.61	0.23
Mq	6.35	22.2	41.8	31.1	16.5	39.8	14.6	35.0	24.0	19.9	29.4	11.2
h_A	17	54	112	81	44	103	39	94	62	53	76	29

Reihe: 2001-2005	Mittlere Monatsmittel in m³/s (MQ),l/s.km²(Mq) bzw. -summen in mm (h_A)											
MQ	0.56	0.48	0.66	0.47	0.30	0.43	0.48	0.74	0.46	0.31	0.35	0.40
Mq	26.8	23.1	31.8	22.5	14.3	20.3	23.0	35.5	21.9	14.9	16.6	19.4
h_A	72	56	85	58	38	53	62	95	57	40	43	50
Reihe: 1986-2006	Mittlere Monatsmittel mit Extremwerten in m³/s											
NQ	.040	0.06	0.08	0.08	.042	0.06	.027	.051	.045	0.06	.043	.022
NQ_T	0.09	0.08	0.10	0.11	0.09	0.08	0.07	0.05	0.05	0.08	0.08	.041
MNQ_T	0.17	0.18	0.20	0.20	0.17	0.16	0.14	0.13	0.14	0.16	0.18	0.17
NMQ	0.13	0.12	0.26	0.19	0.15	0.18	0.09	0.09	0.14	0.14	0.12	0.11
MQ	0.43	0.41	0.68	0.49	0.39	0.41	0.40	0.45	0.41	0.34	0.39	0.48
HMQ	0.88	0.90	0.98	1.00	1.00	0.83	1.32	1.76	1.21	0.85	0.78	0.96
MHQ	2.50	2.58	4.32	2.32	3.84	4.22	5.12	6.31	4.21	3.04	2.03	3.16
HQ	6.40	8.86	10.1	6.71	15.0	12.0	19.5	26.4	18.0	14.5	4.08	9.26

Jahreswerte in m³/s (Q),l/s.km²(Mq), mm (h_A)												
	Berichtsjahr			Reihe: 2001 - 2005			Reihe: 1986 - 2006					
NQ	.033	27.12.		.022	30.12.2005		.022	30.12.2005				
NQ_T	.041	27.12.					.041	27.12.2006				
$MJNQ_T$							0.09					
NJMQ							0.26		1986			
MQ,Mq,h_A	0.51	24.3	765	0.47	22.3	704	0.44	21.0	661			
HJMQ							0.63		2002			
MJHQ							11.0					
HQ	12.0	29.06.		26.4	12.08.2002		26.4	12.08.2002				
NNQ seit 1986:	.022	30.12.2005		**HHQ seit** 1986:	26.4	12.08.2002						

Berichtsjahr(J)	Überschreitungsdauer der Abflüsse in Tagen					Reihe(R): 2001-2005					
m³/s	Tage(J)	Tage(R)	m³/s	Tage(J)	Tage(R)	m³/s	Tage(J)	Tage(R)	m³/s	Tage(J)	Tage(R)
10000			500			20.0			1.00	33	34.8
8000			350			16.0			0.80	46	47.6
6000			250			12.0		0.2	0.60	72	67.8
4000			180			9.00		0.2	0.40	158	111.4
3000			140			7.00		0.8	0.30	247	162.2
2000			100			5.00	1	1.4	0.20	304	235.2
1600			80.0			3.50	3	3.4	0.10	361	341.6
1200			60.0			2.50	6	7.6	0.06	364	364.6
900			40.0			1.80	13	14.4	0.03	365	365.2
700			30.0			1.40	18	20.6	0.00		

Im Jän,Feb,Mrz,Apr,Mai,Jun,Jul,Sep,Okt,Nov n.erg.Wasserst.erm.

Abflüsse

Nr. 401 Pergern Steyr

Mst.Nr. 205914 Art: Schreibpegel Einzugsgebiet: 898.1 km²

Monat	I	II	III	IV	V	VI	VII	VIII	IX	X	XI	XII
Tag	Tägliche Abflüsse 2006 in m³/s											
1.	12.9	11.0	15.2	142	72.2	70.5	67.9	20.9	49.4	15.5	26.7	17.4
2.	13.0	11.5	14.2	131	61.6	69.9	67.8	27.0	38.2	15.1	24.6	16.9
3.	11.6	11.3	14.0	130	62.4	332	51.4	27.8	32.2	14.8	20.6	16.0
4.	10.5	10.8	14.1	100	75.8	202	46.8	61.5	29.7	16.7	18.3	15.6
5.	11.2	11.1	13.8	83.8	73.7	134	43.7	45.8	27.0	20.1	19.5	16.3
6.	11.7	10.6	13.1	71.0	63.1	97.4	40.6	109	24.4	19.5	37.0	16.8
7.	11.8	11.5	12.6	57.7	59.6	86.4	44.2	467	22.2	16.5	28.3	16.6
8.	12.0	13.2	12.5	54.1	53.9	75.4	44.9	268	39.1	18.5	24.9	16.2
9.	11.8	12.4	20.9	59.4	57.7	66.2	42.0	110	31.8	17.4	34.0	16.0
10.	11.6	12.1	43.3	73.4	67.5	67.8	52.9	77.6	23.8	15.5	60.1	16.7
11.	11.3	10.9	31.6	86.4	58.9	80.6	39.2	57.0	21.2	14.4	31.3	15.5
12.	11.6	10.9	24.1	61.4	53.2	71.0	35.4	55.4	19.9	13.9	97.0	14.6
13.	10.1	10.4	20.0	54.1	58.2	73.3	36.6	62.6	18.9	13.5	76.2	14.1
14.	10.6	10.4	18.0	59.0	62.1	69.6	30.3	60.2	17.9	13.1	86.4	13.5
15.	10.5	10.6	17.6	72.8	52.6	72.9	29.2	49.8	17.5	12.6	103	13.5
16.	10.2	12.9	15.5	87.5	58.3	70.0	26.8	41.5	16.8	12.3	69.5	13.3
17.	10.3	22.9	15.3	101	73.1	68.8	24.7	36.6	16.4	11.9	50.2	12.7
18.	11.7	20.4	14.8	93.7	76.7	68.2	23.0	33.1	16.8	11.1	42.3	12.9
19.	12.2	20.4	14.9	78.8	106	67.7	22.6	30.3	58.9	12.1	37.2	12.3
20.	10.9	23.1	16.7	69.6	86.5	72.5	21.6	28.3	75.0	11.4	35.7	12.1
21.	13.1	33.5	21.5	69.6	82.6	68.7	21.6	29.4	45.8	11.3	31.2	11.9
22.	13.6	31.4	28.0	78.3	69.7	69.4	23.6	34.0	29.9	11.3	28.0	11.5
23.	12.8	24.7	36.9	78.8	68.5	82.7	20.7	41.8	25.2	11.2	23.7	11.6
24.	14.4	20.9	28.9	83.8	52.9	60.6	22.1	31.9	22.4	11.4	24.2	11.8
25.	15.2	18.4	40.6	85.0	42.8	55.8	20.9	32.1	20.4	11.3	26.0	11.6
26.	13.2	17.9	98.6	97.5	52.3	54.7	18.1	29.3	19.4	13.0	24.6	11.1
27.	11.3	16.4	173	110	164	58.6	18.3	25.3	18.4	10.7	23.3	10.8
28.	11.0	15.1	175	129	124	73.5	19.8	26.2	17.6	10.3	21.1	9.90
29.	10.9		152	136	129	106	22.8	33.8	16.9	17.2	19.5	10.1
30.	10.6		107	97.0	104	91.0	21.3	37.7	16.0	44.0	18.5	10.5
31.	11.0		144		90.7		20.4	66.9		32.0		10.2
	Extremwerte in m³/s											
am	15.	15.	07.	13.	25.	27.	26.	27.	18.	28.	04.	29.
NQ	7.77	7.91	11.0	49.7	37.4	48.8	16.4	18.9	14.7	8.63	15.8	9.41
HQ	22.6	36.3	211	173	214	467	77.4	634	105	58.2	167	19.2
am	24.	21.	27.	01.	27.	03.	02.	07.	19.	30.	12.	06.
	Monatsmittel in m³/s(MQ),l/s.km²(Mq) bzw.Monatssummen in mm (h_A)											
MQ	11.8	16.0	44.1	87.7	74.7	87.9	33.0	66.4	27.6	15.5	38.7	13.5
Mq	13.1	17.8	49.1	97.7	83.1	97.9	36.7	73.9	30.8	17.2	43.1	15.1
h_A	35	43	131	253	223	254	98	198	80	46	112	39

Reihe: 2001-2005	Mittlere Monatsmittel in m³/s (MQ),l/s.km²(Mq) bzw. -summen in mm (h_A)											
MQ	24.9	27.2	45.4	45.1	53.5	49.1	40.5	45.7	40.0	28.8	25.0	20.7
Mq	27.7	30.3	50.5	50.3	59.6	54.7	45.1	50.9	44.5	32.1	27.9	23.1
h_A	74	73	135	130	160	142	121	136	115	86	72	60
Reihe: 1951-2006	Mittlere Monatsmittel mit Extremwerten in m³/s											
NQ	3.30	4.30	4.90	11.4	16.3	9.94	7.86	4.23	6.88	5.54	6.10	5.20
NQ_T	5.72	6.64	6.64	14.2	18.9	16.1	11.2	9.05	9.71	7.70	7.30	5.98
MNQ_T	12.4	13.4	17.2	27.7	36.1	33.6	25.0	19.8	16.1	13.6	13.9	13.3
NMQ	8.22	7.89	13.5	21.8	33.4	30.9	18.7	17.4	14.5	11.0	8.34	6.36
MQ	21.2	23.1	35.6	48.3	58.8	55.4	48.8	39.4	29.7	24.3	23.1	25.0
HMQ	44.2	45.6	72.9	87.7	115	103	108	95.9	77.4	68.3	62.2	71.3
MHQ	76.1	74.5	123	121	141	196	200	191	115	88.3	80.8	108
HQ	289	287	362	489	320	562	576	899	454	536	414	547

Jahreswerte in m³/s (Q),l/s.km²(Mq), mm (h_A)									
	Berichtsjahr			Reihe: 2001 - 2005			Reihe: 1951 - 2006		
NQ	7.77	15.01.		4.23	26.08.2003		3.30	28.01.1961	
NQ_T	9.90	28.12.					5.72	09.01.1954	
$MJNQ_T$							9.61		
NJMQ							23.3		1969
MQ,Mq,h_A	43.1	48.0	1513	37.2	41.4	1305	36.1	40.2	1268
HJMQ							49.0		2002
MJHQ							348		
HQ	634	07.08.		899	12.08.2002		899	12.08.2002	
NNQ seit 1951:	3.30	28.01.1961		HHQ seit 1951:	899	12.08.2002			

Berichtsjahr(J)	Überschreitungsdauer der Abflüsse in Tagen											Reihe(R): 2001-2005
m³/s	Tage(J)	Tage(R)	m³/s	Tage(J)	Tage(R)	m³/s	Tage(J)	Tage(R)	m³/s	Tage(J)	Tage(R)	
10000			500		0.2	20.0	221	246.4	1.00			
8000			350	1	0.4	16.0	261	286.6	0.80			
6000			250	3	1.2	12.0	311	336.2	0.60			
4000			180	4	2.6	9.00	365	362.8	0.40			
3000			140	10	4.4	7.00		365.2	0.30			
2000			100	27	11.6	5.00			0.20			
1600			80.0	46	20.2	3.50			0.10			
1200			60.0	96	51.0	2.50			0.06			
900			40.0	137	127.8	1.80			0.03			
700			30.0	164	179.6	1.40			0.00			

durch Kraftwerksbetrieb beeinflusst
Im Jän,Okt,Nov,Dez nach ergänzten Wasserständen ermittelt

Nr. 402 Steyr (Ortskai) Enns

Mst.Nr. 205922 Art: Schreibpegel Einzugsgebiet: 5915.4 km²

Monat	I	II	III	IV	V	VI	VII	VIII	IX	X	XI	XII
Tag	Tägliche Abflüsse 2006 in m³/s											
1.	72.9	68.7	74.4	606	465	431	364	115	280	81.1	116	119
2.	74.3	63.7	87.6	568	435	422	352	133	226	108	120	110
3.	85.1	64.7	77.3	592	423	1307	290	137	183	108	109	124
4.	71.7	58.1	73.9	475	439	1001	204	303	184	113	113	117
5.	74.0	57.1	75.9	418	451	722	200	233	189	118	127	109
6.	67.3	66.2	79.2	366	429	526	188	392	172	132	242	114
7.	72.6	73.2	78.4	299	389	471	188	1568	153	109	189	110
8.	62.5	68.9	76.3	280	367	439	236	1316	193	93.1	154	112
9.	67.8	62.9	104	298	376	381	261	544	161	125	195	106
10.	68.7	64.8	152	376	391	386	238	419	160	102	284	118
11.	77.1	58.7	117	428	366	427	205	334	142	95.1	188	115
12.	65.5	52.2	112	342	353	394	189	347	121	92.1	354	106
13.	56.8	69.4	89.2	293	364	392	206	367	118	91.8	359	98.2
14.	59.6	58.2	84.2	301	398	384	178	305	118	81.0	357	94.1
15.	54.5	78.2	84.6	368	375	374	164	270	111	86.5	483	96.2
16.	61.3	57.1	91.4	428	373	368	153	235	114	114	365	84.8
17.	64.2	123	53.2	476	419	363	159	230	112	84.9	306	77.1
18.	66.5	93.7	62.3	487	447	360	119	188	147	82.4	252	89.6
19.	77.3	89.8	71.1	452	560	358	134	169	211	80.8	214	92.0
20.	63.5	122	88.9	425	547	383	124	190	266	81.4	205	81.0
21.	64.2	135	97.5	431	507	377	118	200	192	68.9	192	84.3
22.	70.9	137	125	442	441	311	139	193	139	71.2	181	79.8
23.	75.2	119	158	471	431	353	147	190	120	79.3	195	71.9
24.	64.6	96.3	145	504	370	304	141	188	138	75.9	176	71.3
25.	57.7	108	169	531	329	268	127	195	122	79.7	159	66.3
26.	63.3	82.5	373	563	334	269	133	201	110	80.1	156	69.3
27.	59.7	91.5	609	600	647	267	82.3	161	110	74.0	151	82.4
28.	62.2	88.0	694	686	588	334	152	172	117	72.4	129	74.0
29.	55.5		636	746	603	417	119	194	95.8	83.5	146	76.0
30.	65.2		493	578	516	464	112	230	93.9	197	122	68.2
31.	62.2		591		490		114	315		162		54.5
	Extremwerte in m³/s											
am	25.	13.	08.	14.	25.	25.	27.	01.	30.	28.	01.	25.
NQ	25.5	23.9	28.9	201	248	185	32.8	37.4	38.6	28.2	42.9	26.9
HQ	299	216	799	777	877	1704	400	2216	370	401	570	292
am	03.	21.	27.	29.	27.	03.	01.	07.	01.	30.	14.	01.
	Monatsmittel in m³/s(MQ),l/s.km²(Mq) bzw.Monatssummen in mm (h_A)											
MQ	66.6	82.4	188	461	439	442	179	324	153	97.5	211	92.6
Mq	11.3	13.9	31.8	77.9	74.3	74.7	30.2	54.7	25.9	16.5	35.7	15.7
h_A	30	34	85	202	199	194	81	147	67	44	93	41

Reihe: 2001-2005	Mittlere Monatsmittel in m³/s (MQ),l/s.km²(Mq) bzw. -summen in mm (h_A)											
MQ	119	129	239	266	317	248	215	221	200	163	134	109
Mq	20.2	21.8	40.4	45.0	53.5	41.8	36.4	37.4	33.8	27.6	22.7	18.5
h_A	54	53	108	117	143	108	97	100	88	74	59	48
Reihe: 1966-2006	Mittlere Monatsmittel mit Extremwerten in m³/s											
NQ	21.1	22.2	21.1	34.2	39.6	38.6	30.5	22.7	27.1	26.5	22.5	23.3
NQ_T	38.5	42.8	49.9	79.0	118	94.9	62.7	54.2	56.4	40.7	46.1	32.1
MNQ_T	65.8	70.2	89.1	160	231	186	135	112	94.5	85.9	81.4	70.5
NMQ	52.9	57.7	78.5	119	213	160	103	98.1	97.2	64.1	65.9	55.6
MQ	114	119	189	287	365	302	261	215	176	143	131	129
HMQ	250	214	356	461	569	509	603	454	397	387	298	323
MHQ	373	337	582	552	675	796	793	739	513	435	395	445
HQ	864	671	1632	909	1152	1992	2560	3057	1260	1796	1688	1571

Jahreswerte in m³/s (Q),l/s.km²(Mq), mm (h_A)									
	Berichtsjahr			Reihe: 2001 - 2005			Reihe: 1966 - 2006		
NQ	23.9	13.02.		21.1	12.03.2004		21.1	12.03.2004	
NQ_T	52.2	12.02.					32.1	14.12.1986	
$MJNQ_T$							53.7		
NJMQ							139		1971
MQ,Mq,h_A	228	38.6	1217	197	33.3	1049	203	34.3	1083
HJMQ							280		1970
MJHQ							1298		
HQ	2216	07.08.		3057	12.08.2002		3057	12.08.2002	
NNQ seit 1965:	21.1	12.03.2004		HHQ seit 1965:	3057	12.08.2002			

Berichtsjahr(J)	Überschreitungsdauer der Abflüsse in Tagen											Reihe(R): 2001-2005
m³/s	Tage(J)	Tage(R)	m³/s	Tage(J)	Tage(R)	m³/s	Tage(J)	Tage(R)	m³/s	Tage(J)	Tage(R)	
10000			500	28	9.8	20.0			1.00			
8000			350	96	44.4	16.0			0.80			
6000			250	123	91.2	12.0			0.60			
4000			180	162	154.4	9.00			0.40			
3000			140	189	200.2	7.00			0.30			
2000			100	253	279.0	5.00			0.20			
1600		0.4	80.0	292	326.2	3.50			0.10			
1200	3	0.8	60.0	351	363.0	2.50			0.06			
900	4	1.6	40.0	365	365.2	1.80			0.03			
700	6	3.4	30.0			1.40			0.00			

siehe Tabelle Überleitungen u. Speicherungen d. Berichtsjahrs
durch Kraftwerksbetrieb beeinflusst
Im Jän durch Eis beeinflusst
Im Jun,Jul,Aug nach ergänzten Wasserständen ermittelt

Abflüsse

Nr. 403 Steyr (Zollamt) Ramingbach

Mst.Nr. 206599 Art: Schreibpegel Einzugsgebiet: 71.1 km²

Monat	I	II	III	IV	V	VI	VII	VIII	IX	X	XI	XII
Tag	Tägliche Abflüsse 2006 in m³/s											
1.	1.11	0.95	0.96	7.21	2.12	5.39	2.42	0.44	0.55	0.15	0.44	1.05
2.	1.09	0.95	0.84	5.91	1.33	2.97	2.11	0.33	0.39	0.15	0.43	1.02
3.	1.13	0.92	0.78	5.46	1.04	12.2	1.12	1.45	0.31	0.19	0.38	0.99
4.	1.21	0.89	0.95	4.19	0.98	11.1	0.83	2.18	0.28	0.28	0.39	0.99
5.	1.14	0.85	0.82	3.38	0.87	7.20	0.69	0.93	0.25	0.23	3.43	1.04
6.	1.07	0.83	0.71	3.10	0.79	4.24	0.60	5.44	0.23	0.21	3.09	0.97
7.	1.04	0.83	0.67	2.62	0.74	5.15	0.59	28.8	0.21	0.21	0.99	0.97
8.	1.02	0.92	0.65	2.34	0.70	3.04	0.59	6.73	6.20	0.25	0.66	0.94
9.	0.87	1.01	6.48	2.37	0.65	1.95	0.50	3.53	1.00	0.20	0.54	0.95
10.	0.93	0.69	9.49	2.50	0.63	1.66	0.46	1.40	0.56	0.19	0.46	2.74
11.	0.99	0.70	4.31	2.80	0.59	1.32	0.42	0.87	0.44	0.19	0.44	1.85
12.	0.99	0.87	2.73	2.82	0.56	1.06	0.40	1.32	0.37	0.18	6.12	1.45
13.	0.99	0.91	1.88	3.26	0.53	0.91	0.38	1.26	0.32	0.18	4.71	1.28
14.	0.99	0.88	1.56	3.23	0.69	0.82	0.37	3.23	0.29	0.17	2.82	1.19
15.	0.99	0.91	1.30	2.77	0.59	0.72	0.37	1.02	0.27	0.17	2.28	1.13
16.	0.98	2.50	1.12	2.65	0.53	0.66	0.33	0.66	0.25	0.22	1.74	1.08
17.	0.98	7.14	1.02	2.57	0.55	0.60	0.32	0.50	0.23	0.23	1.47	1.06
18.	0.98	4.16	0.95	2.21	0.49	0.67	0.27	0.41	0.26	0.22	1.31	1.12
19.	0.98	4.38	1.03	1.90	0.73	0.57	0.25	0.35	0.52	0.22	1.20	1.05
20.	0.98	4.60	1.53	1.68	0.63	0.54	0.23	0.32	0.39	0.22	1.26	1.00
21.	0.97	6.60	1.96	1.51	0.55	0.48	0.22	0.38	0.27	0.22	1.20	0.98
22.	0.97	4.76	2.96	1.39	0.49	0.48	0.21	0.44	0.23	0.22	3.06	0.96
23.	0.97	3.03	3.19	1.28	0.44	0.47	0.20	0.33	0.21	0.21	2.81	0.93
24.	0.97	2.31	2.65	1.05	0.43	0.43	0.23	0.27	0.19	0.23	1.78	0.91
25.	0.97	1.92	5.26	0.94	0.41	1.10	0.21	0.38	0.19	0.25	1.49	0.90
26.	0.97	1.68	16.4	0.89	0.76	0.77	0.20	0.26	0.19	0.21	1.31	0.88
27.	0.96	1.45	15.0	0.92	1.09	1.08	0.19	0.26	0.18	0.22	1.25	0.77
28.	0.96	1.17	13.2	1.74	2.49	1.18	0.50	0.27	0.17	0.25	1.20	0.77
29.	0.96		18.5	3.42	1.95	3.09	0.60	0.41	0.16	0.67	1.14	0.98
30.	0.96		8.90	3.40	2.57	1.69	0.40	1.27	0.15	1.05	1.08	0.88
31.	0.96		11.7		3.72		0.27	1.13		0.49		0.88
	Extremwerte in m³/s											
am	09.	10.	08.	27.	25.	24.	25.	27.	30.	01.	01.	28.
NQ	0.72	0.64	0.56	0.84	0.37	0.39	0.17	0.23	0.15	0.14	0.36	0.61
HQ	1.47	9.04	28.7	9.29	6.68	21.7	6.90	85.9	33.3	3.55	14.9	4.19
am	05.	17.	29.	01.	28.	03.	01.	07.	08.	29.	12.	10.
	Monatsmittel in m³/s(MQ),l/s.km²(Mq) bzw.Monatssummen in mm (h_A)											
MQ	1.00	2.10	4.50	2.72	0.99	2.45	0.53	2.15	0.51	0.26	1.68	1.09
Mq	14.1	29.5	63.3	38.2	13.9	34.5	7.48	30.2	7.17	3.65	23.7	15.3
h_A	38	71	169	99	37	89	20	81	19	10	61	40

Reihe: 2001-2005	Mittlere Monatsmittel in m³/s (MQ),l/s.km²(Mq) bzw. -summen in mm (h_A)											
MQ	1.90	1.95	2.76	1.54	0.88	0.90	1.01	1.65	0.98	1.01	1.32	1.42
Mq	26.7	27.4	38.8	21.6	12.3	12.6	14.2	23.2	13.7	14.3	18.6	20.0
h_A	72	66	104	56	33	33	38	62	36	38	48	52
Reihe: 1981-2006	Mittlere Monatsmittel mit Extremwerten in m³/s											
NQ	0.13	0.16	0.29	0.13	0.13	.050	0.07	0.09	.047	0.05	.028	0.16
NQ_T	0.14	0.21	0.35	0.15	0.18	0.08	0.10	0.12	0.08	0.07	0.08	0.16
MNQ_T	0.58	0.62	0.71	0.70	0.45	0.34	0.27	0.26	0.28	0.31	0.41	0.58
NMQ	0.29	0.53	0.69	0.35	0.34	0.31	0.23	0.25	0.14	0.18	0.28	0.47
MQ	1.84	1.77	2.61	1.79	1.26	1.05	1.18	1.14	0.95	0.89	1.34	1.92
HMQ	4.46	4.30	5.59	4.06	4.47	2.45	3.47	4.65	2.32	2.98	3.78	4.84
MHQ	16.0	14.7	19.2	9.93	14.4	12.2	21.2	22.8	12.0	9.17	11.6	16.8
HQ	64.2	50.0	52.0	39.1	75.6	38.8	94.3	156	35.7	55.3	50.0	74.6

Jahreswerte in m³/s (Q),l/s.km²(Mq), mm (h_A)									
	Berichtsjahr			Reihe: 2001 - 2005			Reihe: 1981 - 2006		
NQ	0.14	01.10.		.028	21.11.2002		.028	21.11.2002	
NQ_T	0.15	01.10.					0.07	02.10.1983	
$MJNQ_T$							0.16		
NJMQ							0.89		2003
MQ,Mq,h_A	1.66	23.3	736	1.43	20.1	633	1.48	20.8	656
HJMQ							1.94		1987
MJHQ							53.5		
HQ	85.9	07.08.		156	12.08.2002		156	12.08.2002	
NNQ seit 1981:	.028	21.11.2002		HHQ seit 1981:	156	12.08.2002			

Berichtsjahr(J) Überschreitungsdauer der Abflüsse in Tagen Reihe(R): 2001-2005											
m³/s	Tage(J)	Tage(R)	m³/s	Tage(J)	Tage(R)	m³/s	Tage(J)	Tage(R)	m³/s	Tage(J)	Tage(R)
10000			**500**			**20.0**	1	1.2	**1.00**	150	135.8
8000			**350**			**16.0**	3	2.8	**0.80**	216	176.0
6000			**250**			**12.0**	6	5.0	**0.60**	244	225.6
4000			**180**			**9.00**	9	7.6	**0.40**	285	280.6
3000			**140**			**7.00**	13	9.8	**0.30**	303	319.6
2000			**100**			**5.00**	24	14.6	**0.20**	348	350.8
1600			**80.0**			**3.50**	34	25.6	**0.10**	365	364.8
1200			**60.0**			**2.50**	64	43.0	**0.06**		365.2
900			**40.0**		0.2	**1.80**	81	68.4	**0.03**		
700			**30.0**		0.6	**1.40**	97	89.0	**0.00**		

ausgewertet nach Erhebungen der EKW u. d. HD Oberösterreich
Im Jän,Feb durch Eis beeinflusst
Im Jän,Feb,Mrz,Apr,Mai nach ergänzten Wasserständen ermittelt

Nr. 405 Freistadt (Hafnerzeile) Feldaist

Mst.Nr. 205948 Art: Schreibpegel Einzugsgebiet: 63.9 km²

Monat	I	II	III	IV	V	VI	VII	VIII	IX	X	XI	XII
Tag	Tägliche Abflüsse 2006 in m³/s											
1.	0.16	0.18	0.20	10.8	1.29	0.81	2.51	0.36	0.42	0.22	0.14	0.14
2.	0.16	0.18	0.21	8.41	1.05	0.83	1.56	0.33	0.40	0.22	0.14	0.14
3.	0.16	0.18	0.21	7.05	0.92	0.87	1.14	0.51	0.38	0.21	0.14	0.14
4.	0.16	0.19	0.21	6.14	0.83	1.10	0.93	0.63	0.36	0.20	0.15	0.14
5.	0.16	0.19	0.21	5.08	0.76	0.99	0.78	0.53	0.34	0.20	0.16	0.14
6.	0.16	0.19	0.21	4.49	0.69	0.78	0.71	1.94	0.32	0.20	0.17	0.14
7.	0.16	0.19	0.21	3.80	0.65	0.72	0.89	9.21	0.31	0.19	0.16	0.14
8.	0.17	0.19	0.21	3.28	0.62	0.68	4.69	4.19	0.49	0.19	0.15	0.13
9.	0.17	0.19	0.21	2.99	0.58	0.62	1.01	1.81	0.33	0.19	0.15	0.14
10.	0.17	0.19	0.21	2.96	0.56	0.61	0.76	1.31	0.31	0.19	0.14	0.17
11.	0.17	0.19	0.21	2.93	0.52	0.58	0.65	1.15	0.28	0.19	0.14	0.15
12.	0.17	0.19	0.21	2.86	0.50	0.55	3.95	1.31	0.28	0.18	0.17	0.14
13.	0.17	0.19	0.21	3.51	0.47	0.52	1.33	1.35	0.27	0.18	0.18	0.14
14.	0.17	0.19	0.21	3.32	0.55	0.48	0.89	1.01	0.27	0.18	0.17	0.13
15.	0.17	0.19	0.22	2.84	0.54	0.45	0.74	0.90	0.26	0.18	0.16	0.13
16.	0.17	0.19	0.22	2.57	0.48	0.44	0.66	0.79	0.24	0.18	0.16	0.13
17.	0.17	0.20	0.22	2.47	1.23	0.43	0.60	0.71	0.24	0.17	0.15	0.13
18.	0.17	0.20	0.22	2.25	0.67	0.41	0.54	0.64	0.37	0.17	0.15	0.13
19.	0.17	0.20	0.23	1.94	0.59	0.40	0.49	0.59	0.36	0.18	0.15	0.13
20.	0.17	0.20	0.26	1.67	0.56	0.44	0.46	0.59	0.32	0.17	0.15	0.13
21.	0.17	0.20	0.30	1.46	0.52	0.59	0.49	0.55	0.27	0.17	0.15	0.13
22.	0.18	0.20	0.34	1.32	0.48	0.70	0.85	0.55	0.25	0.18	0.17	0.13
23.	0.18	0.20	0.39	1.21	0.45	0.40	0.58	0.51	0.23	0.18	0.17	0.12
24.	0.18	0.20	0.46	1.09	0.43	0.36	0.47	0.48	0.22	0.18	0.15	0.12
25.	0.18	0.20	0.57	1.10	0.43	0.34	0.41	0.52	0.22	0.18	0.15	0.12
26.	0.18	0.20	2.04	1.13	0.46	0.32	0.37	0.46	0.23	0.17	0.15	0.12
27.	0.18	0.20	5.32	1.51	0.78	1.11	0.35	0.44	0.22	0.17	0.15	0.12
28.	0.18	0.20	10.0	1.33	0.92	0.49	0.34	0.46	0.23	0.18	0.14	0.12
29.	0.18		15.8	1.52	0.70	1.26	0.35	0.46	0.22	0.27	0.14	0.13
30.	0.18		11.5	1.70	0.82	9.72	0.40	0.60	0.22	0.19	0.14	0.13
31.	0.18		15.5		0.91		0.41	0.50		0.15		0.13
	Extremwerte in m³/s											
am	01.	01.	01.	25.	26.	26.	21.	16.	24.	31.	01.	26.
NQ	0.16	0.18	0.20	0.80	0.41	0.30	0.14	0.19	0.20	0.14	0.14	0.12
HQ	0.18	0.20	18.7	14.2	4.26	15.6	32.3	11.6	2.04	1.60	0.20	0.18
am	31.	28.	31.	01.	17.	30.	12.	07.	08.	29.	22.	09.
	Monatsmittel in m³/s(MQ),l/s.km²(Mq) bzw.Monatssummen in mm (h_A)											
MQ	0.17	0.19	2.15	3.16	0.68	0.93	0.98	1.14	0.30	0.19	0.15	0.13
Mq	2.68	3.03	33.6	49.4	10.6	14.6	15.3	17.9	4.62	2.93	2.39	2.09
h_A	7	7	90	128	28	38	41	48	12	8	6	5

Reihe: 2001-2005	Mittlere Monatsmittel in m³/s (MQ),l/s.km²(Mq) bzw. -summen in mm (h_A)											
MQ	0.50	0.77	1.33	0.85	0.37	0.33	0.41	2.08	0.47	0.45	0.45	0.41
Mq	7.80	12.1	20.8	13.2	5.82	5.09	6.36	32.5	7.29	7.00	7.04	6.41
h_A	21	29	56	34	16	13	17	87	19	19	18	17
Reihe: 1976-2006	Mittlere Monatsmittel mit Extremwerten in m³/s											
NQ	0.06	0.12	.043	0.13	0.10	0.09	0.06	.036	.014	.044	.041	0.07
NQ_T	0.10	0.13	0.18	0.15	0.12	0.09	0.07	.038	.042	.046	0.07	0.08
MNQ_T	0.29	0.34	0.40	0.45	0.27	0.22	0.20	0.20	0.19	0.19	0.25	0.27
NMQ	0.13	0.19	0.22	0.22	0.21	0.14	0.11	0.06	0.05	0.08	0.10	0.09
MQ	0.57	0.63	1.09	0.90	0.53	0.43	0.49	0.82	0.33	0.31	0.38	0.54
HMQ	2.23	1.73	2.15	3.16	2.27	0.93	1.64	9.21	1.10	1.28	1.16	1.37
MHQ	2.37	2.86	5.08	2.67	2.77	4.31	6.21	7.72	1.77	1.26	1.14	2.72
HQ	12.0	14.7	18.7	14.2	11.5	24.7	32.3	82.3	6.32	6.86	3.25	11.4

Jahreswerte in m³/s (Q),l/s.km²(Mq), mm (h_A)									
	Berichtsjahr			Reihe: 2001 - 2005			Reihe: 1976 - 2006		
NQ	0.12	26.12.		.036	29.08.2003		.014	27.09.1983	
NQ_T	0.12	26.12.					.038	28.08.2003	
$MJNQ_T$							0.12		
NJMQ							0.32		1990
MQ,Mq,h_A	0.85	13.3	419	0.70	11.0	346	0.59	9.17	289
HJMQ							1.61		2002
MJHQ							13.0		
HQ	32.3	12.07.		82.3	08.08.2002		82.3	08.08.2002	
NNQ seit 1976:	.014	27.09.1983		HHQ seit 1976:	82.3	08.08.2002			

Berichtsjahr(J) Überschreitungsdauer der Abflüsse in Tagen Reihe(R): 2001-2005											
m³/s	Tage(J)	Tage(R)	m³/s	Tage(J)	Tage(R)	m³/s	Tage(J)	Tage(R)	m³/s	Tage(J)	Tage(R)
10000			**500**			**20.0**		0.8	**1.00**	59	56.2
8000			**350**			**16.0**		1.2	**0.80**	73	77.6
6000			**250**			**12.0**	2	1.6	**0.60**	98	107.6
4000			**180**			**9.00**	7	2.4	**0.40**	155	159.4
3000			**140**			**7.00**	9	2.6	**0.30**	177	201.6
2000			**100**			**5.00**	12	3.8	**0.20**	233	274.6
1600			**80.0**			**3.50**	18	5.2	**0.10**	365	340.4
1200			**60.0**			**2.50**	27	9.6	**0.06**		355.4
900			**40.0**		0.6	**1.80**	33	18.6	**0.03**		365.2
700			**30.0**		0.8	**1.40**	39	30.2	**0.00**		

Im Jän,Feb,Mrz,Dez durch Eis beeinflusst
Im Jän,Feb,Mrz,Apr,Mai,Dez nach ergänzten Wasserständen erm.

Nr. 406 Kefermarkt Feldaist

Mst.Nr. 206581 Art: Schreibpegel Einzugsgebiet: 189.2 km²

Monat	I	II	III	IV	V	VI	VII	VIII	IX	X	XI	XII
Tag	Tägliche Abflüsse 2006 in m³/s											
1.	0.45	0.51	0.55	16.9	3.73	2.83	7.05	1.14	1.38	0.50	0.43	0.42
2.	0.45	0.51	0.56	13.8	3.17	2.80	5.18	0.96	1.23	0.55	0.44	0.42
3.	0.46	0.51	0.56	11.9	2.86	2.82	4.04	1.52	1.11	0.52	0.48	0.42
4.	0.46	0.51	0.56	10.8	2.62	3.44	3.41	2.23	1.04	0.48	0.45	0.43
5.	0.46	0.51	0.56	9.37	2.37	3.30	2.94	1.64	0.95	0.48	0.59	0.54
6.	0.46	0.51	0.56	8.39	2.17	2.65	2.61	5.12	0.94	0.47	0.86	0.47
7.	0.46	0.52	0.56	7.41	2.08	2.38	2.53	15.3	0.87	0.48	0.58	0.44
8.	0.47	0.52	0.62	6.61	1.97	2.21	5.01	9.07	1.61	0.48	0.49	0.43
9.	0.47	0.52	0.93	6.02	1.84	2.04	2.62	5.51	1.01	0.46	0.45	0.48
10.	0.47	0.52	2.36	5.76	1.76	2.00	2.44	4.49	0.87	0.44	0.43	0.69
11.	0.47	0.52	2.05	5.88	1.65	1.77	2.02	4.07	0.80	0.43	0.44	0.56
12.	0.47	0.53	1.53	5.73	1.50	1.62	9.72	4.33	0.76	0.41	0.71	0.51
13.	0.47	0.53	1.31	6.14	1.40	1.51	5.61	4.46	0.71	0.40	0.75	0.48
14.	0.48	0.53	1.26	6.05	1.59	1.40	3.77	3.62	0.64	0.39	0.66	0.46
15.	0.48	0.53	1.24	5.60	1.82	1.32	3.18	3.28	0.61	0.38	0.56	0.45
16.	0.48	0.53	1.13	5.28	1.44	1.20	2.74	2.94	0.60	0.41	0.53	0.43
17.	0.48	0.53	1.11	5.08	3.40	1.16	2.38	2.62	0.58	0.41	0.48	0.43
18.	0.48	0.54	1.08	4.74	1.98	1.07	2.08	2.31	0.71	0.41	0.46	0.42
19.	0.48	0.54	1.15	4.43	1.78	1.00	1.84	2.09	1.00	0.42	0.45	0.41
20.	0.49	0.54	1.30	3.91	1.61	0.91	1.65	1.98	0.80	0.41	0.51	0.41
21.	0.49	0.54	1.58	3.58	1.47	0.86	1.57	1.88	0.68	0.40	0.48	0.41
22.	0.49	0.54	2.02	3.26	1.33	2.80	2.71	1.95	0.65	0.38	0.62	0.41
23.	0.49	0.54	2.17	3.03	1.20	1.22	2.15	1.75	0.59	0.39	0.64	0.41
24.	0.49	0.55	2.33	2.82	1.19	1.00	1.50	1.59	0.52	0.39	0.53	0.40
25.	0.49	0.55	2.83	2.90	1.12	0.86	1.26	1.85	0.56	0.36	0.48	0.39
26.	0.50	0.55	6.27	2.95	1.27	0.80	1.10	1.53	0.53	0.35	0.46	0.38
27.	0.50	0.55	12.2	3.99	2.78	2.99	1.02	1.43	0.51	0.34	0.45	0.41
28.	0.50	0.55	16.5	4.03	3.40	1.38	0.96	1.53	0.55	0.36	0.43	0.41
29.	0.50		23.9	4.16	2.59	2.28	1.01	1.58	0.52	0.54	0.42	0.41
30.	0.50		17.9	4.62	2.70	17.9	1.10	2.09	0.50	0.81	0.42	0.41
31.	0.50		22.2		3.20		1.13	1.72		0.47		0.41
	Extremwerte in m³/s											
am	01.	01.	08.	25.	25.	25.	28.	03.	26.	29.	04.	16.
NQ	0.45	0.51	0.33	2.52	1.05	0.71	0.88	0.80	0.41	0.18	0.31	0.36
HQ	0.58	0.55	26.8	21.4	6.80	31.5	50.6	22.5	3.88	1.75	1.22	0.88
am	01.	28.	31.	01.	17.	30.	12.	07.	08.	29.	06.	10.
	Monatsmittel in m³/s(MQ),l/s.km²(Mq) bzw.Monatssummen in mm (h_A)											
MQ	0.48	0.53	4.22	6.17	2.10	2.38	2.85	3.15	0.79	0.44	0.52	0.44
Mq	2.53	2.80	22.3	32.6	11.1	12.6	15.1	16.6	4.20	2.34	2.76	2.34
h_A	7	7	60	85	30	33	40	45	11	6	7	6

Reihe: 2001-2005	Mittlere Monatsmittel in m³/s (MQ),l/s.km²(Mq) bzw. -summen in mm (h_A)											
MQ	1.81	2.67	3.78	2.57	1.17	0.92	1.08	4.31	1.35	1.25	1.34	1.24
Mq	9.58	14.1	20.0	13.6	6.18	4.88	5.71	22.8	7.14	6.62	7.07	6.56
h_A	26	34	54	35	17	13	15	61	19	18	18	17
Reihe: 1981-2006	Mittlere Monatsmittel mit Extremwerten in m³/s											
NQ	0.21	0.43	0.33	0.43	0.23	0.23	0.13	0.11	0.14	0.15	0.07	0.05
NQ_T	0.27	0.51	0.48	0.43	0.24	0.23	0.15	0.13	0.15	0.21	0.24	0.22
MNQ_T	0.92	1.03	1.31	1.34	0.78	0.61	0.48	0.48	0.50	0.51	0.71	0.75
NMQ	0.48	0.53	0.67	0.64	0.57	0.45	0.38	0.30	0.23	0.31	0.32	0.30
MQ	1.75	1.86	3.27	2.54	1.56	1.17	1.25	1.88	0.92	0.89	1.10	1.58
HMQ	5.36	5.63	6.06	6.17	6.93	2.55	4.41	18.2	3.36	3.39	3.50	4.10
MHQ	6.87	7.25	13.8	6.32	6.72	7.46	10.8	15.4	3.72	3.34	3.04	7.10
HQ	31.5	20.8	38.3	21.4	31.9	31.5	50.6	165	20.1	19.2	11.3	21.0

Jahreswerte in m³/s (Q),l/s.km²(Mq), mm (h_J)

	Berichtsjahr			Reihe: 2001 - 2005			Reihe: 1981 - 2006		
NQ	0.18	29.10.		0.05	11.12.2005		0.05	11.12.2005	
NQ_T	0.34	27.10.					0.13	28.08.2003	
$MJNQ_T$							0.32		
NJMQ							1.07		1990
MQ,Mq,h_A	2.01	10.6	336	1.95	10.3	326	1.65	8.71	275
HJMQ							4.10		2002
MJHQ							29.1		
HQ	50.6	12.07.		165	08.08.2002		165	08.08.2002	

NNQ seit 1981: 0.05 11.12.2005 **HHQ seit** 1981: 165 08.08.2002

Berichtsjahr(J) Überschreitungsdauer der Abflüsse in Tagen Reihe(R): 2001-2005

m³/s	Tage(J)	Tage(R)	m³/s	Tage(J)	Tage(R)	m³/s	Tage(J)	Tage(R)	m³/s	Tage(J)	Tage(R)
10000			**500**			**20.0**	2	1.8	**1.00**	176	193.2
8000			**350**			**16.0**	6	2.4	**0.80**	191	226.0
6000			**250**			**12.0**	9	3.6	**0.60**	206	269.0
4000			**180**			**9.00**	14	5.4	**0.40**	354	318.6
3000			**140**			**7.00**	17	9.8	**0.30**	365	342.4
2000			**100**			**5.00**	33	19.4	**0.20**		360.4
1600			**80.0**		0.4	**3.50**	49	45.4	**0.10**		365.2
1200			**60.0**		0.6	**2.50**	83	80.8	**0.06**		
900			**40.0**		0.8	**1.80**	114	116.6	**0.03**		
700			**30.0**		1.0	**1.40**	142	147.4	**0.00**		

Im Jän,Feb,Mrz,Dez durch Eis beeinflusst
Im Jän,Feb,Mrz,Apr,Mai,Jun,Jul,Dez nach erg.Wasserständen erm.

Nr. 407 Weitersfelden Wald-(Schwarze) Aist

Mst.Nr. 206680 Art: Schreibpegel Einzugsgebiet: 101.7 km²

Monat	I	II	III	IV	V	VI	VII	VIII	IX	X	XI	XII
Tag	Tägliche Abflüsse 2006 in m³/s											
1.	0.49	0.60	0.55	13.4	5.82	4.75	7.04	0.94	1.24	0.48	0.38	0.55
2.	0.49	0.60	0.54	12.7	5.00	5.01	5.07	0.94	1.12	0.52	0.38	0.54
3.	0.49	0.61	0.54	12.3	4.53	4.56	3.75	1.15	1.03	0.50	0.36	0.53
4.	0.50	0.62	0.53	11.9	4.22	5.59	3.13	2.04	0.94	0.54	0.36	0.53
5.	0.50	0.62	0.53	9.69	3.86	5.02	2.66	1.80	0.88	0.51	1.06	0.59
6.	0.50	0.63	0.52	7.48	3.48	4.00	2.41	6.57	0.83	0.48	2.46	0.58
7.	0.50	0.64	0.52	6.29	3.17	3.47	2.22	23.5	0.79	0.46	1.52	0.56
8.	0.51	0.65	0.51	6.01	2.94	3.16	2.28	12.6	1.06	0.45	1.09	0.55
9.	0.51	0.65	0.51	6.15	2.73	2.92	2.39	5.61	0.83	0.44	0.93	0.54
10.	0.51	0.64	0.51	7.20	2.54	2.74	3.17	4.21	0.75	0.47	0.91	0.60
11.	0.52	0.64	0.51	7.83	2.38	2.58	2.18	3.47	0.71	0.60	0.74	0.59
12.	0.52	0.63	0.51	6.03	2.23	2.39	2.27	3.32	0.68	0.54	0.79	0.56
13.	0.52	0.63	0.51	5.58	2.10	2.23	1.92	3.56	0.67	0.41	0.85	0.55
14.	0.52	0.62	0.52	6.86	2.17	2.13	1.74	3.02	0.67	0.41	1.03	0.54
15.	0.53	0.62	0.52	9.04	2.16	2.02	1.72	2.76	0.61	0.40	0.90	0.52
16.	0.53	0.61	0.52	10.2	2.01	1.88	1.51	2.48	0.60	0.35	0.78	0.51
17.	0.53	0.61	0.52	12.2	3.06	1.79	1.41	2.27	0.59	0.38	0.72	0.52
18.	0.53	0.60	0.53	10.9	2.96	1.69	1.31	2.07	0.58	0.38	0.62	0.51
19.	0.54	0.60	0.53	9.61	2.90	1.61	1.19	1.92	0.89	0.37	0.62	0.50
20.	0.54	0.59	0.53	8.59	2.50	1.53	1.16	1.79	1.08	0.34	0.63	0.49
21.	0.54	0.59	0.55	8.28	2.16	1.48	1.37	1.72	0.82	0.35	0.62	0.49
22.	0.55	0.58	0.60	8.18	1.91	2.52	1.52	1.74	0.67	0.34	0.68	0.48
23.	0.55	0.58	0.64	8.14	1.74	1.93	1.28	1.65	0.61	0.34	0.73	0.48
24.	0.55	0.57	0.70	7.89	1.66	1.65	1.47	1.53	0.58	0.34	0.68	0.46
25.	0.55	0.57	0.77	7.95	1.60	1.47	1.17	1.70	0.58	0.34	0.64	0.48
26.	0.56	0.56	1.61	7.55	1.71	1.34	1.06	1.49	0.54	0.33	0.62	0.47
27.	0.56	0.56	3.49	7.90	3.55	4.71	0.99	1.49	0.52	0.32	0.57	0.45
28.	0.57	0.55	6.51	8.09	4.74	3.84	1.00	1.45	0.51	0.33	0.58	0.65
29.	0.57		9.00	7.75	3.99	4.53	1.01	1.41	0.50	0.42	0.57	0.61
30.	0.58		7.21	7.22	3.34	12.2	0.95	1.53	0.49	0.50	0.56	0.52
31.	0.59		12.0		3.60		0.93	1.50		0.41		0.55
	Extremwerte in m³/s											
am	01.	28.	09.	13.	22.	27.	27.	04.	12.	16.	05.	27.
NQ	0.49	0.55	0.50	5.13	1.36	0.90	0.64	0.67	0.31	0.18	0.26	0.27
HQ	0.59	0.65	17.0	16.2	6.40	25.7	9.93	30.2	1.59	0.64	3.07	0.84
am	31.	09.	31.	01.	01.	29.	01.	07.	19.	12.	05.	29.
	Monatsmittel in m³/s(MQ),l/s.km²(Mq) bzw.Monatssummen in mm (h_A)											
MQ	0.53	0.61	1.73	8.62	2.99	3.23	2.04	3.33	0.75	0.42	0.78	0.53
Mq	5.22	5.96	17.0	84.8	29.4	31.7	20.1	32.7	7.33	4.14	7.66	5.24
h_A	14	14	45	220	79	82	54	88	19	11	20	14

Reihe: 2001-2005	Mittlere Monatsmittel in m³/s (MQ),l/s.km²(Mq) bzw. -summen in mm (h_A)											
MQ	1.02	1.60	2.59	2.90	1.44	1.33	1.37	3.68	1.41	1.34	1.19	0.85
Mq	10.0	15.8	25.5	28.5	14.1	13.1	13.5	36.2	13.9	13.2	11.7	8.40
h_A	27	38	68	74	38	34	36	97	36	35	30	22
Reihe: 1985-2006	Mittlere Monatsmittel mit Extremwerten in m³/s											
NQ	0.27	0.17	0.30	0.30	0.29	0.26	0.15	0.18	0.17	0.14	0.19	0.18
NQ_T	0.27	0.37	0.43	0.64	0.60	0.45	0.25	0.23	0.22	0.25	0.28	0.23
MNQ_T	0.71	0.78	0.91	1.83	1.05	0.82	0.67	0.63	0.63	0.55	0.63	0.59
NMQ	0.39	0.54	0.75	0.84	0.77	0.63	0.43	0.34	0.32	0.42	0.33	0.29
MQ	1.04	1.17	2.15	3.28	1.80	1.39	1.39	1.86	1.09	0.90	0.96	1.13
HMQ	1.78	3.48	3.95	8.62	5.38	3.23	4.16	14.0	2.74	3.56	3.05	2.21
MHQ	2.68	2.88	7.83	7.35	5.33	5.36	6.40	11.3	3.52	2.94	2.38	4.65
HQ	8.94	8.52	17.0	22.3	22.9	25.7	22.7	109	25.7	19.9	7.96	16.6

Jahreswerte in m³/s (Q),l/s.km²(Mq), mm (h_J)

	Berichtsjahr			Reihe: 2001 - 2005			Reihe: 1985 - 2006		
NQ	0.18	16.10.		0.14	22.10.2005		0.14	22.10.2005	
NQ_T	0.32	27.10.					0.22	09.09.2003	
$MJNQ_T$							0.38		
NJMQ							0.88		2003
MQ,Mq,h_A	2.13	20.9	660	1.73	17.0	536	1.51	14.9	469
HJMQ							3.22		2002
MJHQ							19.0		
HQ	30.2	07.08.		109	13.08.2002		109	13.08.2002	

NNQ seit 1984: 0.14 22.10.2005 **HHQ seit** 1984: 109 13.08.2002

Berichtsjahr(J) Überschreitungsdauer der Abflüsse in Tagen Reihe(R): 2001-2005

m³/s	Tage(J)	Tage(R)	m³/s	Tage(J)	Tage(R)	m³/s	Tage(J)	Tage(R)	m³/s	Tage(J)	Tage(R)
10000			**500**			**20.0**	1	1.4	**1.00**	164	182.8
8000			**350**			**16.0**	1	1.8	**0.80**	179	228.6
6000			**250**			**12.0**	8	2.2	**0.60**	229	285.2
4000			**180**			**9.00**	15	4.0	**0.40**	348	332.6
3000			**140**			**7.00**	31	7.2	**0.30**	365	350.4
2000			**100**			**5.00**	46	14.6	**0.20**		365.2
1600			**80.0**			**3.50**	62	35.2	**0.10**		
1200			**60.0**		0.2	**2.50**	86	67.8	**0.06**		
900			**40.0**		0.6	**1.80**	114	103.4	**0.03**		
700			**30.0**		1.0	**1.40**	145	134.6	**0.00**		

Im Jän,Feb,Mrz,Dez durch Eis beeinflusst
Im Jän,Feb,Mrz,Apr,Mai,Jun,Jul,Aug,Sep n.erg.Wasserständen erm.

Abflüsse

Nr. 408 Pfahlmühle Waldaist

Mst.Nr. 205971 Art: Schreibpegel Einzugsgebiet: 266.1 km²

Monat	I	II	III	IV	V	VI	VII	VIII	IX	X	XI	XII
Tag	Tägliche Abflüsse 2006 in m³/s											
1.	0.97	1.03	1.04	42.0	8.15	6.70	12.6	2.07	1.73	1.06	0.97	1.45
2.	0.97	1.04	1.04	39.5	7.11	7.63	9.29	2.06	1.61	1.12	0.94	1.44
3.	0.98	1.04	1.04	37.9	6.50	7.12	7.41	2.18	1.53	1.10	0.95	1.43
4.	0.98	1.04	1.04	34.9	6.06	8.29	6.22	3.26	1.46	1.07	0.91	1.44
5.	0.98	1.04	1.04	29.6	5.70	7.98	5.35	3.08	1.41	1.08	1.21	1.49
6.	0.98	1.04	1.05	23.6	5.27	6.87	4.78	6.21	1.36	1.05	3.61	1.49
7.	0.98	1.05	1.18	19.3	4.97	6.32	4.54	23.7	1.35	1.03	2.68	1.46
8.	0.99	1.05	1.40	16.6	4.74	5.99	4.36	17.2	1.81	1.04	2.06	1.45
9.	0.99	1.04	2.06	14.8	4.53	5.60	4.25	7.98	1.58	1.00	1.86	1.44
10.	0.99	1.04	2.79	14.1	4.32	5.35	5.09	5.86	1.42	1.01	1.83	1.54
11.	0.99	1.04	2.91	14.9	4.13	5.07	4.03	4.64	1.33	1.06	1.68	1.53
12.	0.99	1.04	2.43	11.5	3.94	4.78	3.84	3.85	1.31	1.06	1.69	1.48
13.	1.00	1.04	2.12	9.74	3.77	4.52	3.68	3.83	1.30	1.00	1.82	1.46
14.	1.00	1.04	2.08	10.0	4.09	4.33	3.26	3.23	1.28	0.97	1.88	1.43
15.	1.00	1.04	2.09	12.3	4.26	4.11	3.18	2.92	1.25	0.96	1.89	1.40
16.	1.00	1.04	1.98	12.6	3.82	3.93	2.94	2.69	1.20	0.95	1.72	1.39
17.	1.00	1.04	1.89	14.2	5.64	3.74	2.78	2.47	1.18	0.90	1.64	1.40
18.	1.01	1.04	1.78	12.7	5.16	3.62	2.66	2.27	1.23	0.93	1.59	1.41
19.	1.01	1.04	1.64	10.7	5.05	3.48	2.52	2.11	1.26	0.92	1.52	1.39
20.	1.01	1.04	1.79	9.36	4.62	3.32	2.41	2.02	1.77	0.91	1.55	1.37
21.	1.01	1.04	1.92	8.93	4.23	3.21	2.33	1.95	1.46	0.91	1.55	1.36
22.	1.01	1.04	2.19	8.73	3.93	5.71	3.13	1.99	1.26	0.90	1.60	1.36
23.	1.02	1.04	2.34	8.58	3.68	4.09	2.87	1.94	1.20	0.91	1.69	1.34
24.	1.02	1.04	2.25	8.50	3.57	3.72	2.61	1.81	1.15	0.90	1.61	1.33
25.	1.02	1.04	2.53	8.35	3.47	3.37	2.40	1.96	1.13	0.89	1.57	1.22
26.	1.02	1.04	3.77	8.99	3.60	3.21	2.21	1.81	1.13	0.89	1.53	1.23
27.	1.02	1.04	9.37	9.38	5.63	5.23	2.16	1.70	1.12	0.88	1.51	1.28
28.	1.03	1.04	18.2	9.95	7.01	6.58	2.16	1.69	1.10	0.89	1.47	1.32
29.	1.03		31.5	9.66	6.54	4.64	2.21	1.81	1.09	0.95	1.48	1.36
30.	1.03		26.8	9.61	5.67	19.1	2.11	2.04	1.07	1.25	1.47	1.40
31.	1.03		34.7		6.01		2.01	2.00		1.01		1.45
	Extremwerte in m³/s											
am	01.	01.	06.	25.	26.	26.	31.	28.	11.	25.	04.	05.
NQ	0.97	1.03	1.04	7.83	2.97	1.23	0.77	0.57	0.43	0.25	0.55	0.85
HQ	1.03	1.05	46.7	47.5	8.99	23.1	18.6	34.8	2.71	1.79	4.62	2.25
am	31.	07.	31.	01.	28.	30.	01.	07.	08.	30.	06.	05.
	Monatsmittel in m³/s(MQ),l/s.km²(Mq) bzw.Monatssummen in mm (h_A)											
MQ	1.00	1.04	5.48	16.0	5.01	5.59	3.92	4.01	1.34	0.99	1.65	1.41
Mq	3.77	3.91	20.6	60.2	18.8	21.0	14.7	15.1	5.02	3.70	6.20	5.28
h_A	10	9	55	156	50	54	39	40	13	10	16	14

Reihe: 2001-2005	Mittlere Monatsmittel in m³/s (MQ),l/s.km²(Mq) bzw. -summen in mm (h_A)											
MQ	2.72	3.85	6.38	5.53	2.91	2.71	2.82	6.53	2.67	2.34	2.40	2.13
Mq	10.2	14.5	24.0	20.8	10.9	10.2	10.6	24.6	10.0	8.78	9.03	8.00
h_A	27	35	64	54	29	26	28	66	26	24	23	21
Reihe: 1976-2006	Mittlere Monatsmittel mit Extremwerten in m³/s											
NQ	0.21	0.33	0.37	0.59	0.36	0.18	0.08	0.18	0.09	0.11	0.08	0.11
NQ_T	0.61	0.95	1.04	1.41	0.95	0.59	0.47	0.42	0.46	0.45	0.31	0.33
MNQ_T	1.64	1.91	2.31	3.47	2.06	1.63	1.47	1.40	1.32	1.21	1.32	1.39
NMQ	0.71	1.04	1.88	1.68	1.60	1.00	0.70	0.63	0.57	0.61	0.60	0.70
MQ	2.78	3.03	5.29	6.26	3.73	2.63	2.97	3.51	2.10	1.84	2.02	2.54
HMQ	6.65	8.26	10.6	16.0	14.7	5.59	9.11	25.3	6.90	5.88	5.87	5.30
MHQ	7.93	7.65	17.8	13.8	10.9	8.69	12.0	18.6	6.78	5.68	5.20	8.62
HQ	33.2	17.6	46.7	47.5	53.6	28.6	39.0	195	44.1	38.3	17.7	23.7

Jahreswerte in m³/s (Q),l/s.km²(Mq), mm (h_J)

	Berichtsjahr			Reihe: 2001 - 2005			Reihe: 1976 - 2006		
NQ	0.25	25.10.		0.16	08.12.2003		0.08	08.11.1983	
NQ_T	0.88	27.10.					0.31	14.11.1983	
$MJNQ_T$							0.81		
NJMQ							1.93		2003
MQ,Mq,h_A	3.95	14.9	469	3.57	13.4	423	3.23	12.1	382
HJMQ							6.63		2002
MJHQ							34.2		
HQ	47.5	01.04.		195	13.08.2002		195	13.08.2002	

NNQ seit 1976: 0.08 08.11.1983 **HHQ seit** 1976: 195 13.08.2002

Berichtsjahr(J) Überschreitungsdauer der Abflüsse in Tagen Reihe(R): 2001-2005

m³/s	Tage(J)	Tage(R)	m³/s	Tage(J)	Tage(R)	m³/s	Tage(J)	Tage(R)	m³/s	Tage(J)	Tage(R)
10000			**500**			**20.0**	10	3.8	**1.00**	333	308.2
8000			**350**			**16.0**	15	5.4	**0.80**	365	333.2
6000			**250**			**12.0**	23	10.2	**0.60**		351.6
4000			**180**			**9.00**	34	19.8	**0.40**		365.0
3000			**140**			**7.00**	49	35.2	**0.30**		365.2
2000			**100**		0.4	**5.00**	75	71.8	**0.20**		
1600			**80.0**		0.4	**3.50**	113	113.6	**0.10**		
1200			**60.0**		0.8	**2.50**	137	167.6	**0.06**		
900			**40.0**	1	1.2	**1.80**	180	224.6	**0.03**		
700			**30.0**	6	1.8	**1.40**	231	273.2	**0.00**		

durch Kraftwerksbetrieb beeinflusst
Im Jän,Feb,Mrz,Dez durch Eis beeinflusst
Im Jän,Feb,Mrz,Dez nach ergänzten Wasserständen ermittelt

Nr. 409 Schwertberg (Kaolinwerk) Aist

Mst.Nr. 205989 Art: Schreibpegel Einzugsgebiet: 604.7 km²

Monat	I	II	III	IV	V	VI	VII	VIII	IX	X	XI	XII
Tag	Tägliche Abflüsse 2006 in m³/s											
1.	1.63	1.66	1.70	70.0	16.1	12.6	27.0	3.61	5.20	2.50	2.40	2.30
2.	1.63	1.67	1.70	58.1	14.0	14.2	19.1	3.38	4.78	2.74	2.18	2.28
3.	1.63	1.67	1.70	52.4	12.6	12.9	15.5	3.49	4.52	2.68	2.12	2.27
4.	1.63	1.67	1.71	47.2	11.8	16.2	13.2	6.96	4.40	2.57	2.04	2.27
5.	1.63	1.67	1.73	40.5	10.8	15.6	11.7	5.32	4.13	2.50	2.50	2.48
6.	1.63	1.67	1.74	34.3	9.81	13.2	10.4	13.1	3.93	2.37	6.85	2.46
7.	1.63	1.67	1.76	29.3	9.25	12.0	10.1	46.0	3.82	2.33	4.94	2.35
8.	1.64	1.67	2.10	26.1	8.65	11.3	12.9	39.3	6.58	2.38	3.42	2.33
9.	1.64	1.67	2.95	24.6	8.21	10.4	9.83	20.0	4.59	2.20	3.01	2.34
10.	1.64	1.68	5.81	23.9	7.84	10.1	10.4	14.7	3.78	2.14	2.95	2.80
11.	1.64	1.68	6.33	25.7	7.35	9.55	8.44	12.8	3.56	2.22	2.62	2.63
12.	1.64	1.68	4.71	22.0	6.83	8.97	13.3	12.3	3.37	2.25	2.95	2.48
13.	1.64	1.68	3.82	21.3	6.46	8.43	15.3	13.4	3.36	2.18	3.31	2.41
14.	1.64	1.68	3.60	22.2	7.07	8.03	10.1	11.0	3.24	2.17	3.29	2.32
15.	1.64	1.68	3.61	24.4	8.21	7.67	9.26	9.94	3.16	2.16	3.33	2.26
16.	1.65	1.68	3.45	24.2	6.69	7.31	7.16	9.20	3.06	2.14	2.85	2.20
17.	1.65	1.68	3.34	26.1	12.6	6.92	6.29	8.45	3.03	1.94	2.65	2.25
18.	1.65	1.68	3.24	24.3	10.2	6.62	5.81	7.71	3.03	1.97	2.57	2.31
19.	1.65	1.69	3.19	22.6	9.65	6.19	5.37	7.23	3.63	1.96	2.45	2.27
20.	1.65	1.69	3.74	20.6	8.62	5.71	5.03	6.89	4.55	1.99	2.59	2.23
21.	1.65	1.69	4.42	19.2	7.75	5.40	4.76	6.40	3.62	2.01	2.51	2.22
22.	1.65	1.69	5.63	18.3	7.00	12.5	6.40	6.61	3.09	2.03	2.69	2.21
23.	1.65	1.69	6.63	17.6	6.42	7.66	7.26	6.19	2.89	2.06	3.20	2.19
24.	1.65	1.69	6.78	17.1	5.96	6.60	5.25	5.66	2.74	2.07	2.82	2.17
25.	1.66	1.69	8.23	16.4	5.69	5.84	4.47	6.56	2.65	2.11	2.66	2.11
26.	1.66	1.69	13.7	17.5	6.02	5.51	3.79	5.75	2.72	2.06	2.56	2.18
27.	1.66	1.70	36.0	18.4	11.7	10.5	3.57	5.18	2.65	2.09	2.45	2.00
28.	1.66	1.70	60.1	19.6	14.2	12.4	3.57	5.22	2.63	2.21	2.37	2.22
29.	1.66		91.0	18.6	13.3	8.15	3.64	5.69	2.56	2.43	2.38	2.27
30.	1.66		73.4	18.9	10.9	43.3	3.48	6.60	2.56	3.56	2.31	2.33
31.	1.66		79.5		12.1		3.55	6.59		2.51		2.39
	Extremwerte in m³/s											
am	01.	01.	19.	26.	16.	19.	28.	01.	27.	09.	17.	27.
NQ	1.63	1.66	1.19	15.0	1.64	1.74	1.29	1.64	1.28	1.13	1.08	1.35
HQ	2.15	1.70	96.6	87.8	19.4	61.9	54.0	62.2	9.47	21.0	8.74	5.94
am	01.	28.	29.	01.	17.	30.	12.	07.	08.	16.	06.	01.
	Monatsmittel in m³/s(MQ),l/s.km²(Mq) bzw.Monatssummen in mm (h_A)											
MQ	1.65	1.68	14.4	27.4	9.48	10.7	8.91	10.4	3.59	2.27	2.90	2.31
Mq	2.72	2.78	23.9	45.3	15.7	17.7	14.7	17.1	5.94	3.76	4.79	3.82
h_A	7	7	64	117	42	46	39	46	15	10	12	10

Reihe: 2001-2005	Mittlere Monatsmittel in m³/s (MQ),l/s.km²(Mq) bzw. -summen in mm (h_A)											
MQ	6.26	9.00	13.5	10.3	5.01	4.38	4.60	12.3	4.97	4.97	5.16	4.18
Mq	10.4	14.9	22.4	17.0	8.28	7.24	7.60	20.3	8.22	8.21	8.54	6.91
h_A	28	36	60	44	22	19	20	54	21	22	22	18
Reihe: 1983-2006	Mittlere Monatsmittel mit Extremwerten in m³/s											
NQ	0.70	1.12	0.81	0.97	0.76	0.63	0.66	0.44	0.46	0.44	0.53	0.42
NQ_T	1.11	1.66	1.70	2.47	2.19	1.38	1.10	0.96	0.90	1.04	0.95	0.78
MNQ_T	3.08	3.82	4.70	5.93	3.63	2.95	2.46	2.44	2.38	2.15	2.62	2.62
NMQ	1.38	1.68	3.22	2.92	2.95	2.19	1.55	1.32	1.19	1.24	1.22	1.13
MQ	5.61	6.58	11.6	11.0	6.54	4.92	5.12	6.95	3.96	3.52	4.19	5.31
HMQ	10.8	18.6	21.8	27.4	26.1	10.7	16.5	48.1	12.6	13.6	13.4	12.3
MHQ	18.6	20.8	40.5	24.6	21.1	18.6	22.2	39.4	12.3	12.3	11.9	20.8
HQ	43.4	47.3	96.7	87.8	90.9	61.9	57.6	337	52.4	50.1	37.5	56.4

Jahreswerte in m³/s (Q),l/s.km²(Mq), mm (h_J)

	Berichtsjahr			Reihe: 2001 - 2005			Reihe: 1983 - 2006		
NQ	1.08	17.11.		0.42	30.12.2005		0.42	30.12.2005	
NQ_T	1.63	01.01.					0.78	09.12.2003	
$MJNQ_T$							1.51		
NJMQ							3.85		2003
MQ,Mq,h_A	7.99	13.2	417	7.02	11.6	366	6.27	10.4	327
HJMQ							13.4		2002
MJHQ							71.1		
HQ	96.6	29.03.		337	13.08.2002		337	13.08.2002	

NNQ seit 1976: 0.42 30.12.2005 **HHQ seit** 1976: 337 13.08.2002

Berichtsjahr(J) Überschreitungsdauer der Abflüsse in Tagen Reihe(R): 2001-2005

m³/s	Tage(J)	Tage(R)	m³/s	Tage(J)	Tage(R)	m³/s	Tage(J)	Tage(R)	m³/s	Tage(J)	Tage(R)
10000			**500**			**20.0**	30	18.8	**1.00**		362.8
8000			**350**			**16.0**	43	29.0	**0.80**		365.0
6000			**250**			**12.0**	68	53.4	**0.60**		365.2
4000			**180**		0.4	**9.00**	91	78.6	**0.40**		
3000			**140**		0.4	**7.00**	114	108.0	**0.30**		
2000			**100**		1.0	**5.00**	157	155.8	**0.20**		
1600			**80.0**	1	1.2	**3.50**	185	210.4	**0.10**		
1200			**60.0**	5	2.0	**2.50**	236	274.2	**0.06**		
900			**40.0**	11	3.8	**1.80**	299	305.8	**0.03**		
700			**30.0**	14	6.4	**1.40**	365	328.6	**0.00**		

durch Kraftwerksbetrieb beeinflusst
Im Jän,Feb,Mrz,Apr,Dez durch Eis beeinflusst
Im Jän,Feb,Mrz,Apr,Mai,Jul,Aug,Sep,Okt,Nov,Dez n.erg.W.erm.

Nr. 410 St. Pantaleon (Süd) Erlabach

Mst.Nr. 209247 Art: Schreibpegel Einzugsgebiet: 91.8 km²

Monat	I	II	III	IV	V	VI	VII	VIII	IX	X	XI	XII
Tag	Tägliche Abflüsse 2006 in m³/s											
1.	0.90	0.77	0.97	2.80	1.32	1.36	0.83	0.68	0.69	0.71	0.57	0.59
2.	0.92	0.77	0.92	2.33	1.16	1.21	0.92	0.63	0.67	0.68	0.56	0.61
3.	1.32	0.78	0.94	2.25	1.06	2.11	0.72	0.88	0.62	0.64	0.58	0.57
4.	1.21	0.78	1.12	2.07	1.00	3.02	0.68	1.29	0.60	0.58	0.59	0.55
5.	1.04	0.79	1.20	1.91	1.00	2.81	0.66	0.68	0.57	0.53	0.71	0.62
6.	0.96	0.80	1.06	1.97	0.99	1.77	0.69	1.01	0.58	0.53	1.05	0.59
7.	0.93	1.73	1.05	1.77	0.99	1.87	0.88	3.64	0.56	0.54	0.77	0.55
8.	0.91	2.68	1.13	1.67	0.96	1.43	1.26	2.75	2.58	0.55	0.69	0.55
9.	0.90	1.21	1.71	1.60	0.93	1.07	0.82	2.27	0.75	0.54	0.66	0.55
10.	0.80	0.87	6.50	1.51	0.92	1.04	0.81	1.07	0.73	0.55	0.64	0.57
11.	0.78	0.80	4.00	1.87	0.88	0.99	0.76	0.88	0.68	0.57	0.65	0.62
12.	0.76	0.78	3.60	1.74	0.83	0.91	0.71	0.94	0.68	0.60	1.06	0.59
13.	0.72	0.80	1.79	1.57	0.82	0.93	0.64	1.11	0.66	0.59	1.27	0.59
14.	0.68	0.83	1.55	1.49	0.88	0.90	0.63	0.99	0.66	0.58	0.93	0.54
15.	0.68	0.87	1.29	1.40	0.88	0.86	0.64	0.83	0.66	0.58	0.79	0.55
16.	0.74	1.04	1.19	1.39	0.83	0.83	0.61	0.65	0.64	0.58	0.74	0.55
17.	0.80	2.47	1.14	1.35	0.79	0.83	0.62	0.62	0.64	0.57	0.68	0.56
18.	0.86	2.59	1.07	1.25	0.75	1.12	0.63	0.55	0.64	0.57	0.67	0.57
19.	0.87	2.34	1.06	1.24	0.80	0.96	0.63	0.54	0.87	0.57	0.63	0.56
20.	0.64	2.72	1.21	1.18	0.75	0.92	0.62	0.53	0.73	0.56	0.62	0.55
21.	0.69	2.57	1.55	1.13	0.76	0.90	0.63	0.66	0.57	0.57	0.66	0.54
22.	0.98	2.95	2.18	1.09	0.78	0.98	0.64	0.76	0.62	0.57	1.06	0.51
23.	0.81	2.19	2.77	1.05	0.79	0.93	0.62	0.77	0.66	0.57	1.32	0.55
24.	0.74	1.48	2.15	1.02	0.75	0.95	0.64	0.66	0.65	0.59	0.83	0.55
25.	0.75	1.25	3.06	0.99	0.73	0.88	0.64	0.75	0.66	0.62	0.68	0.56
26.	0.75	1.11	5.19	1.06	0.86	0.82	0.63	0.65	0.72	0.57	0.65	0.57
27.	0.75	0.99	4.93	1.17	1.04	0.78	0.62	0.62	0.76	0.60	0.63	0.56
28.	0.76	0.96	4.05	1.38	1.12	0.81	0.66	0.68	0.79	0.61	0.61	0.57
29.	0.76		7.97	1.42	1.20	0.99	0.72	0.67	0.77	0.66	0.60	0.62
30.	0.76		4.13	1.64	1.08	0.96	0.70	0.78	0.74	0.85	0.59	0.63
31.	0.77		3.56		1.20		0.64	0.82		0.62		0.46
	Extremwerte in m³/s											
am	04.	18.	02.	28.	19.	20.	07.	01.	09.	31.	20.	31.
NQ	0.15	0.32	0.12	0.30	0.13	0.13	0.10	0.20	0.16	.027	.000	.000
HQ	3.23	4.96	11.3	3.42	1.94	6.25	3.29	9.07	10.9	2.47	3.01	1.89
am	03.	17.	29.	01.	16.	03.	08.	07.	08.	28.	12.	15.
	Monatsmittel in m³/s(MQ),l/s.km²(Mq) bzw.Monatssummen in mm (h_A)											
MQ	0.84	1.43	2.45	1.54	0.93	1.20	0.71	0.98	0.74	0.60	0.75	0.57
Mq	9.11	15.5	26.7	16.8	10.1	13.0	7.71	10.7	8.04	6.50	8.16	6.16
h_A	24	38	72	44	27	34	21	29	21	17	21	16

Reihe: 2001-2005	Mittlere Monatsmittel in m³/s (MQ),l/s.km²(Mq) bzw. -summen in mm (h_A)											
MQ	1.17	1.24	1.35	1.09	0.87	0.85	0.86	1.03	0.73	0.87	0.94	1.01
Mq	12.8	13.5	14.7	11.9	9.51	9.26	9.42	11.2	7.96	9.45	10.3	11.0
h_A	34	33	39	31	25	24	25	30	21	25	27	28
Reihe: 1981-2006	Mittlere Monatsmittel mit Extremwerten in m³/s											
NQ	.004	.000	.008	0.10	.001	.000	.000	.002	.000	.000	.000	.000
NQ_T	0.26	0.29	0.24	0.38	0.43	0.20	0.24	0.26	0.25	0.27	0.26	0.29
MNQ_T	0.62	0.68	0.69	0.75	0.67	0.55	0.49	0.48	0.50	0.52	0.55	0.57
NMQ	0.52	0.29	0.45	0.51	0.63	0.36	0.44	0.42	0.37	0.44	0.39	0.43
MQ	0.96	1.02	1.16	1.01	0.95	0.83	0.81	0.82	0.71	0.74	0.78	0.91
HMQ	2.20	1.71	2.45	2.16	2.14	1.44	1.72	2.54	1.50	1.60	1.96	1.72
MHQ	4.67	4.90	5.63	3.40	4.55	4.72	5.35	6.19	3.33	3.70	3.78	4.58
HQ	20.2	15.8	15.0	17.9	13.8	12.5	15.5	37.9	10.9	12.2	12.2	12.4

Jahreswerte in m³/s (Q),l/s.km²(Mq), mm (h_A)									
	Berichtsjahr			Reihe: 2001 - 2005			Reihe: 1981 - 2006		
NQ	.000	20.11.		.000	04.02.2001		.000	19.06.2000	
NQ_T	0.46	31.12.					0.20	17.06.1984	
$MJNQ_T$							0.37		
NJMQ							0.57		1984
MQ,Mq,h_A	1.06	11.5	363	1.00	10.9	345	0.89	9.71	306
HJMQ							1.30		2002
MJHQ							13.4		
HQ	11.3	29.03.		37.9	12.08.2002		37.9	12.08.2002	
NNQ seit 1978:	.000	29.10.2004		HHQ seit 1978:	37.9	12.08.2002			

Berichtsjahr(J)	Überschreitungsdauer der Abflüsse in Tagen											Reihe(R): 2001-2005
m³/s	Tage(J)	Tage(R)	m³/s	Tage(J)	Tage(R)	m³/s	Tage(J)	Tage(R)	m³/s	Tage(J)	Tage(R)	
10000			500			20.0			1.00	109	106.4	
8000			350			16.0		0.2	0.80	179	173.6	
6000			250			12.0		0.6	0.60	306	275.4	
4000			180			9.00		1.2	0.40	365	364.4	
3000			140			7.00	1	2.0	0.30		365.2	
2000			100			5.00	3	3.8	0.20			
1600			80.0			3.50	10	6.0	0.10			
1200			60.0			2.50	22	12.4	0.06			
900			40.0			1.80	36	22.2	0.03			
700			30.0			1.40	54	47.4	0.00			

Ausleitung oberhalb des Pegels
durch Wehrbetrieb beeinflusst
Im Jän,Feb,Mrz durch Eis beeinflusst
Im Jän,Feb,Jul,Aug,Sep,Okt,Nov,Dez nach erg.Wasserständen erm.

Nr. 411 Königswiesen (Ort) Große Naarn

Mst.Nr. 205997 Art: Schreibpegel Einzugsgebiet: 80.4 km²

Monat	I	II	III	IV	V	VI	VII	VIII	IX	X	XI	XII
Tag	Tägliche Abflüsse 2006 in m³/s											
1.	0.34	0.34	0.42	8.44	3.11	3.37	2.07	0.58	0.87	0.42	0.38	0.44
2.	0.35	0.34	0.44	8.43	2.63	3.35	1.72	0.59	0.80	0.48	0.36	0.42
3.	0.35	0.34	0.37	8.71	2.32	4.48	1.45	0.96	0.74	0.44	0.36	0.40
4.	0.37	0.34	0.33	8.54	2.17	4.09	1.29	1.56	0.69	0.43	0.36	0.41
5.	0.34	0.34	0.30	7.11	1.94	3.54	1.16	1.44	0.65	0.43	1.29	0.50
6.	0.36	0.34	0.27	5.90	1.85	3.13	1.05	4.43	0.64	0.42	2.51	0.48
7.	0.36	0.34	0.30	5.13	1.73	2.96	1.04	8.38	0.63	0.42	1.48	0.44
8.	0.36	0.34	0.43	4.92	1.65	2.68	1.01	3.95	1.10	0.43	1.00	0.44
9.	0.35	0.34	0.38	4.89	1.52	2.47	1.43	2.64	0.75	0.42	0.95	0.43
10.	0.35	0.34	0.73	5.76	1.50	2.36	1.27	2.14	0.65	0.40	0.83	0.45
11.	0.35	0.34	0.72	5.62	1.39	2.20	1.07	1.90	0.59	0.38	0.65	0.44
12.	0.35	0.34	0.54	4.51	1.33	1.99	1.12	2.11	0.57	0.36	0.68	0.43
13.	0.35	0.34	0.48	4.28	1.28	1.87	1.03	2.28	0.54	0.36	0.79	0.43
14.	0.35	0.35	0.46	5.44	1.54	1.85	0.92	1.83	0.51	0.36	1.09	0.42
15.	0.35	0.37	0.45	6.24	1.56	1.72	0.88	1.66	0.50	0.35	0.85	0.40
16.	0.35	0.42	0.43	6.34	1.35	1.60	0.79	1.48	0.50	0.42	0.71	0.38
17.	0.35	0.64	0.42	6.82	2.44	1.51	0.76	1.38	0.47	0.52	0.61	0.38
18.	0.35	0.64	0.43	5.99	1.87	1.46	0.73	1.26	0.55	0.42	0.56	0.40
19.	0.34	0.58	0.46	5.44	2.16	1.40	0.68	1.15	0.94	0.36	0.54	0.40
20.	0.34	0.54	0.52	4.97	1.61	1.32	0.63	1.11	0.86	0.35	0.61	0.37
21.	0.34	0.51	0.59	4.70	1.45	1.25	1.38	1.09	0.61	0.33	0.55	0.36
22.	0.34	0.48	0.69	4.47	1.34	2.11	2.47	1.09	0.53	0.34	0.56	0.35
23.	0.34	0.46	0.76	4.32	1.20	1.38	1.20	1.04	0.49	0.33	0.58	0.35
24.	0.34	0.43	0.71	3.96	1.12	1.25	0.95	0.97	0.45	0.32	0.54	0.35
25.	0.34	0.40	0.71	3.65	1.10	1.12	0.82	1.26	0.45	0.32	0.50	0.35
26.	0.34	0.39	1.63	3.51	1.25	1.09	0.76	1.04	0.45	0.32	0.49	0.35
27.	0.34	0.38	3.59	3.76	3.85	2.66	0.71	0.93	0.47	0.31	0.47	0.35
28.	0.34	0.38	4.39	3.91	4.47	2.40	0.70	0.90	0.46	0.31	0.44	0.35
29.	0.34		5.67	4.15	3.05	1.61	0.66	0.92	0.44	0.61	0.44	0.35
30.	0.34		4.42	3.89	2.99	3.03	0.65	1.10	0.43	0.57	0.42	0.35
31.	0.34		7.57		3.14		0.61	1.02		0.42		0.39
	Extremwerte in m³/s											
am	04.	13.	06.	27.	09.	22.	31.	02.	24.	27.	30.	18.
NQ	0.08	0.34	.031	3.18	1.02	0.53	0.34	0.56	0.33	0.25	0.32	0.26
HQ	0.55	0.65	11.4	10.5	7.12	5.97	7.63	13.8	1.90	1.35	3.38	0.70
am	04.	17.	31.	01.	28.	03.	22.	07.	08.	29.	05.	11.
	Monatsmittel in m³/s(MQ),l/s.km²(Mq) bzw.Monatssummen in mm (h_A)											
MQ	0.35	0.40	1.28	5.46	2.00	2.24	1.06	1.75	0.61	0.40	0.72	0.40
Mq	4.31	5.04	15.9	67.9	24.8	27.9	13.2	21.7	7.61	4.96	8.96	4.97
h_A	12	12	43	176	67	72	35	58	20	13	23	13

Reihe: 2001-2005	Mittlere Monatsmittel in m³/s (MQ),l/s.km²(Mq) bzw. -summen in mm (h_A)											
MQ	0.90	1.31	2.02	1.81	0.96	0.89	0.99	1.50	0.93	0.88	0.86	0.72
Mq	11.1	16.3	25.2	22.5	12.0	11.0	12.3	18.6	11.5	11.0	10.6	9.01
h_A	30	40	67	58	32	29	33	50	30	29	28	23
Reihe: 1976-2006	Mittlere Monatsmittel mit Extremwerten in m³/s											
NQ	0.08	0.11	.031	0.11	0.21	0.11	0.15	0.08	0.08	0.12	0.12	0.07
NQ_T	0.21	0.27	0.26	0.54	0.37	0.23	0.19	0.12	0.11	0.12	0.19	0.16
MNQ_T	0.52	0.59	0.73	1.19	0.69	0.54	0.49	0.45	0.40	0.39	0.45	0.47
NMQ	0.29	0.39	0.52	0.74	0.52	0.42	0.31	0.22	0.14	0.22	0.26	0.28
MQ	0.89	0.95	1.63	2.14	1.18	0.98	1.01	0.99	0.71	0.62	0.69	0.84
HMQ	2.12	2.89	3.14	5.59	3.24	2.24	2.94	4.88	1.86	1.99	1.87	1.53
MHQ	2.80	2.49	5.38	4.69	3.39	4.02	5.16	4.71	3.12	2.15	1.97	3.10
HQ	7.38	6.33	12.3	15.3	10.8	20.8	15.2	32.4	14.4	8.60	6.03	8.08

Jahreswerte in m³/s (Q),l/s.km²(Mq), mm (h_A)									
	Berichtsjahr			Reihe: 2001 - 2005			Reihe: 1976 - 2006		
NQ	.031	06.03.		0.07	22.12.2005		.031	06.03.2006	
NQ_T	0.27	06.03.					0.11	02.09.1983	
$MJNQ_T$							0.27		
NJMQ							0.63		2003
MQ,Mq,h_A	1.39	17.3	544	1.15	14.3	450	1.05	13.1	413
HJMQ							1.83		2002
MJHQ							10.0		
HQ	13.8	07.08.		32.4	07.08.2002		32.4	07.08.2002	
NNQ seit 1976:	0.07	22.12.2005		HHQ seit 1976:	32.4	07.08.2002			

Berichtsjahr(J)	Überschreitungsdauer der Abflüsse in Tagen											Reihe(R): 2001-2005
m³/s	Tage(J)	Tage(R)	m³/s	Tage(J)	Tage(R)	m³/s	Tage(J)	Tage(R)	m³/s	Tage(J)	Tage(R)	
10000			500			20.0			1.00	143	140.4	
8000			350			16.0		0.2	0.80	159	182.6	
6000			250			12.0		0.6	0.60	193	245.4	
4000			180			9.00		1.2	0.40	277	295.8	
3000			140			7.00	7	1.8	0.30	364	329.0	
2000			100			5.00	18	5.4	0.20	365	357.2	
1600			80.0			3.50	43	12.6	0.10		365.2	
1200			60.0			2.50	57	30.8	0.06			
900			40.0			1.80	79	61.8	0.03			
700			30.0			1.40	102	90.4	0.00			

Extremwerte beeinflusst
Im Jän,Feb,Mrz,Dez durch Eis beeinflusst
Im Jän,Feb,Mrz,Aug,Dez nach ergänzten Wasserständen ermittelt

Abflüsse

Nr. 412 Unterweißenbach Kleine Naarn

Mst.Nr. 206003 Art: Schreibpegel Einzugsgebiet: 36.9 km²

Monat	I	II	III	IV	V	VI	VII	VIII	IX	X	XI	XII
Tag	Tägliche Abflüsse 2006 in m³/s											
1.	0.11	0.08	0.18	5.61	1.26	1.40	0.90	0.33	0.42	0.22	0.20	0.19
2.	0.13	0.08	0.18	5.61	1.10	1.29	0.69	0.33	0.38	0.23	0.20	0.19
3.	0.13	0.09	0.18	5.61	0.97	1.90	0.57	0.51	0.37	0.22	0.20	0.18
4.	0.12	0.09	0.18	5.37	0.89	1.71	0.51	0.53	0.37	0.21	0.21	0.17
5.	0.12	0.08	0.18	4.53	0.80	1.44	0.43	0.49	0.35	0.22	0.84	0.20
6.	0.12	0.08	0.16	3.77	0.75	1.33	0.40	1.86	0.35	0.22	1.09	0.19
7.	0.12	0.07	0.16	3.32	0.70	1.29	0.38	3.80	0.34	0.21	0.53	0.19
8.	0.12	0.08	0.16	3.18	0.66	1.15	0.38	1.62	0.51	0.22	0.35	0.18
9.	0.12	0.10	0.19	3.14	0.65	1.05	0.86	1.11	0.36	0.22	0.35	0.18
10.	0.12	0.10	0.34	3.59	0.61	0.98	0.55	0.90	0.34	0.21	0.26	0.20
11.	0.11	0.10	0.28	3.30	0.58	0.86	0.42	0.80	0.33	0.21	0.24	0.19
12.	0.12	0.09	0.24	2.81	0.53	0.81	0.53	0.94	0.32	0.19	0.27	0.19
13.	0.11	0.09	0.20	2.67	0.49	0.75	0.41	0.89	0.31	0.18	0.29	0.18
14.	0.10	0.08	0.18	3.20	0.65	0.69	0.34	0.73	0.30	0.18	0.35	0.18
15.	0.10	0.09	0.20	3.35	0.58	0.65	0.32	0.69	0.30	0.19	0.30	0.17
16.	0.11	0.14	0.20	3.49	0.49	0.60	0.28	0.62	0.29	0.18	0.25	0.17
17.	0.11	0.27	0.20	3.57	1.06	0.55	0.26	0.55	0.25	0.17	0.24	0.17
18.	0.11	0.23	0.20	3.15	0.71	0.53	0.25	0.50	0.27	0.17	0.22	0.17
19.	0.10	0.22	0.22	2.88	0.91	0.47	0.22	0.46	0.51	0.16	0.21	0.17
20.	0.10	0.20	0.24	2.56	0.64	0.43	0.20	0.45	0.38	0.17	0.22	0.16
21.	0.11	0.19	0.28	2.32	0.55	0.48	0.67	0.45	0.33	0.17	0.22	0.16
22.	0.11	0.19	0.33	2.13	0.45	0.91	0.74	0.47	0.29	0.17	0.23	0.16
23.	0.10	0.17	0.35	1.98	0.39	0.45	0.42	0.45	0.29	0.17	0.23	0.16
24.	0.09	0.17	0.35	1.77	0.40	0.40	0.36	0.43	0.28	0.17	0.23	0.16
25.	0.09	0.16	0.38	1.66	0.38	0.38	0.33	0.51	0.25	0.17	0.22	0.17
26.	0.09	0.19	1.31	1.53	0.49	0.34	0.31	0.43	0.25	0.17	0.22	0.17
27.	0.09	0.19	2.38	1.44	1.43	1.19	0.35	0.41	0.23	0.18	0.22	0.17
28.	0.09	0.18	3.24	1.30	1.85	0.78	0.30	0.42	0.22	0.18	0.21	0.17
29.	0.09		4.19	1.50	1.12	0.58	0.34	0.45	0.21	0.27	0.21	0.17
30.	0.09		3.55	1.52	1.13	1.84	0.33	0.55	0.21	0.26	0.20	0.17
31.	0.08		5.73		1.24		0.31	0.47		0.21		0.17
	Extremwerte in m³/s											
am	31.	10.	09.	28.	25.	23.	20.	02.	30.	19.	11.	04.
NQ	0.08	.023	0.15	1.20	0.36	0.29	0.17	0.32	0.20	0.16	0.18	0.16
HQ	0.14	0.28	7.18	6.10	3.23	5.39	4.58	6.42	1.34	0.59	1.98	0.20
am	01.	17.	31.	01.	28.	27.	22.	07.	19.	29.	05.	05.
	Monatsmittel in m³/s(MQ),l/s.km²(Mq) bzw.Monatssummen in mm (h_A)											
MQ	0.11	0.14	0.84	3.06	0.79	0.91	0.43	0.75	0.32	0.20	0.30	0.18
Mq	2.92	3.69	22.9	83.0	21.4	24.6	11.7	20.2	8.69	5.32	8.12	4.77
h_A	8	9	61	215	57	64	31	54	23	14	21	12

Reihe: 2001-2005	Mittlere Monatsmittel in m³/s (MQ),l/s.km²(Mq) bzw. -summen in mm (h_A)											
MQ	0.36	0.54	0.94	0.80	0.39	0.35	0.43	0.84	0.42	0.38	0.39	0.32
Mq	9.70	14.6	25.5	21.6	10.7	9.49	11.6	22.8	11.3	10.3	10.4	8.55
h_A	26	35	68	56	29	25	31	61	29	28	27	22
Reihe: 1971-2006	Mittlere Monatsmittel mit Extremwerten in m³/s											
NQ	0.08	.023	0.12	0.18	0.13	0.09	.041	.041	.041	.042	.041	.000
NQ_T	0.08	0.07	0.13	0.21	0.16	0.11	0.06	.041	0.06	0.07	0.09	0.05
MNQ_T	0.25	0.27	0.33	0.50	0.32	0.26	0.24	0.21	0.19	0.18	0.20	0.21
NMQ	0.11	0.14	0.32	0.26	0.25	0.14	0.11	0.08	0.10	0.12	0.11	0.11
MQ	0.42	0.43	0.74	0.90	0.52	0.44	0.46	0.45	0.31	0.27	0.30	0.41
HMQ	1.12	1.32	1.48	3.06	1.50	0.97	1.18	3.03	0.84	0.89	0.85	2.07
MHQ	1.43	1.28	2.57	2.23	1.85	3.82	3.01	2.80	1.51	0.96	0.92	1.68
HQ	4.56	3.13	7.18	6.10	6.74	58.3	13.7	29.3	6.42	4.46	2.61	6.60

Jahreswerte in m³/s (Q),l/s.km²(Mq), mm (h_J)									
	Berichtsjahr			Reihe: 2001 - 2005			Reihe: 1971 - 2006		
NQ	.023	10.02.		.000	24.12.2001		.000	24.12.2001	
NQ_T	0.07	07.02.					.041	20.08.1992	
$MJNQ_T$							0.12		
NJMQ							0.25		2003
MQ,Mq,h_A	0.67	18.1	570	0.51	13.9	437	0.47	12.8	402
HJMQ							0.91		2002
MJHQ							6.99		
HQ	7.18	31.03.		29.3	07.08.2002		58.3	19.06.1986	
NNQ seit 1971:	.000	24.12.2001		HHQ seit 1971:	58.3	19.06.1986			

Berichtsjahr(J) Überschreitungsdauer der Abflüsse in Tagen Reihe(R): 2001-2005											
m³/s	Tage(J)	Tage(R)	m³/s	Tage(J)	Tage(R)	m³/s	Tage(J)	Tage(R)	m³/s	Tage(J)	Tage(R)
10000			500			20.0			1.00	60	43.6
8000			350			16.0			0.80	75	62.4
6000			250			12.0		0.2	0.60	94	91.4
4000			180			9.00		0.4	0.40	142	136.6
3000			140			7.00		0.6	0.30	184	181.0
2000			100			5.00	5	1.2	0.20	254	260.6
1600			80.0			3.50	12	2.6	0.10	345	359.4
1200			60.0			2.50	25	5.8	0.06	365	365.0
900			40.0			1.80	33	11.4	0.03		365.2
700			30.0			1.40	44	21.8	0.00		

Im Jän,Feb,Mrz,Dez durch Eis beeinflusst
Im Jän,Feb,Mrz,Jul,Aug,Dez nach ergänzten Wasserständen erm.

Nr. 413 Haid Naarn

Mst.Nr. 206029 Art: Schreibpegel Einzugsgebiet: 303.1 km²

Monat	I	II	III	IV	V	VI	VII	VIII	IX	X	XI	XII
Tag	Tägliche Abflüsse 2006 in m³/s											
1.	1.34	0.86	1.72	55.3	9.62	9.30	7.90	1.96	2.79	1.29	1.38	1.56
2.	1.30	0.84	1.68	50.5	8.08	10.0	5.43	1.93	2.56	1.40	1.29	1.48
3.	1.14	0.82	1.66	49.2	7.13	10.1	4.58	2.25	2.40	1.46	1.28	1.44
4.	1.25	0.77	1.72	47.0	6.49	15.2	4.11	4.10	2.28	1.36	1.23	1.44
5.	1.30	0.74	1.57	41.2	6.02	12.2	3.59	3.63	2.16	1.35	2.16	1.68
6.	1.24	0.92	1.52	34.2	5.60	10.3	3.46	7.86	2.07	1.32	7.82	1.70
7.	1.23	0.88	1.46	28.0	5.33	11.1	3.40	26.1	2.04	1.31	4.15	1.62
8.	1.16	0.92	1.28	24.5	5.09	10.2	3.18	16.3	3.73	1.33	2.87	1.55
9.	0.76	0.99	1.67	22.8	4.85	8.89	2.93	7.54	2.55	1.30	2.33	1.51
10.	0.87	0.95	2.92	21.8	4.64	8.33	3.84	5.83	2.08	1.25	2.19	1.67
11.	0.87	0.97	3.25	25.2	4.46	7.55	3.24	5.17	1.97	1.24	1.91	1.68
12.	0.97	0.95	2.75	19.8	4.19	6.79	2.79	5.23	1.85	1.28	2.13	1.54
13.	1.09	0.95	2.35	17.7	3.91	6.17	3.07	6.39	1.85	1.22	2.41	1.52
14.	1.12	0.95	2.23	18.2	4.47	5.89	6.66	4.93	1.74	1.20	2.62	1.46
15.	0.99	0.96	2.19	22.0	5.39	5.34	3.42	4.32	1.70	1.18	2.34	1.42
16.	1.01	1.10	2.11	21.1	4.15	4.98	2.66	3.97	1.72	1.18	2.05	1.40
17.	0.90	1.35	2.06	23.1	6.82	4.67	2.41	3.59	1.63	1.18	1.87	1.38
18.	0.99	1.84	2.02	20.8	6.51	4.51	2.31	3.34	1.70	1.25	1.79	1.44
19.	1.14	1.84	2.02	18.2	5.81	4.20	2.24	3.04	2.14	1.14	1.78	1.26
20.	1.09	1.88	2.36	16.2	5.05	3.93	2.27	2.95	2.87	1.17	1.83	1.18
21.	1.17	1.92	2.75	14.8	4.49	3.70	2.17	2.90	2.09	1.21	1.88	1.17
22.	1.19	2.16	3.61	13.7	4.13	6.00	3.69	2.86	1.86	1.20	2.06	1.14
23.	0.83	2.07	4.42	12.6	3.81	4.39	4.82	2.91	1.64	1.08	2.00	1.06
24.	0.83	1.94	4.64	11.6	3.59	3.76	2.74	2.70	1.59	1.04	1.82	1.03
25.	1.05	1.87	5.18	10.3	3.42	3.35	2.51	3.12	1.61	1.20	1.70	1.02
26.	1.05	1.80	9.08	9.38	3.58	3.17	2.19	2.94	1.52	1.31	1.66	1.03
27.	0.93	1.67	22.0	10.9	8.21	5.02	2.08	2.67	1.50	1.22	1.63	1.06
28.	0.90	1.34	32.3	11.3	9.26	7.86	2.19	2.71	1.49	1.27	1.57	1.07
29.	0.87		53.5	11.9	11.6	5.00	2.12	2.82	1.41	1.44	1.54	1.07
30.	0.87		44.0	11.9	7.89	10.0	2.06	3.24	1.40	2.50	1.52	1.08
31.	0.89		48.4		8.66		1.96	3.56		1.51		1.14
	Extremwerte in m³/s											
am	09.	05.	08.	26.	26.	27.	31.	03.	26.	23.	17.	24.
NQ	0.42	0.66	1.04	8.88	3.30	2.98	1.84	1.75	0.76	0.64	1.03	0.89
HQ	1.83	2.44	65.2	64.6	14.1	20.9	29.6	41.0	6.25	3.59	10.3	2.38
am	04.	18.	31.	01.	29.	04.	14.	07.	08.	30.	06.	07.
	Monatsmittel in m³/s(MQ),l/s.km²(Mq) bzw.Monatssummen in mm (h_A)											
MQ	1.04	1.29	8.72	23.2	5.88	7.06	3.29	4.93	2.00	1.30	2.16	1.35
Mq	3.44	4.27	28.8	76.4	19.4	23.3	10.9	16.3	6.59	4.30	7.13	4.45
h_A	9	10	77	198	52	60	29	44	17	12	18	12

Reihe: 2001-2005	Mittlere Monatsmittel in m³/s (MQ),l/s.km²(Mq) bzw. -summen in mm (h_A)											
MQ	3.52	4.79	8.12	5.88	3.41	3.08	3.62	7.22	3.07	2.70	2.93	2.63
Mq	11.6	15.8	26.8	19.4	11.3	10.2	11.9	23.8	10.1	8.90	9.66	8.66
h_A	31	38	72	50	30	26	32	64	26	24	25	22
Reihe: 1976-2006	Mittlere Monatsmittel mit Extremwerten in m³/s											
NQ	0.35	0.30	0.70	1.47	1.12	0.69	0.41	0.16	0.24	0.26	0.13	.002
NQ_T	0.35	0.74	1.17	1.55	1.36	1.09	0.59	0.42	0.48	0.49	0.36	0.18
MNQ_T	1.75	2.04	2.88	3.83	2.29	1.89	1.69	1.60	1.48	1.41	1.58	1.45
NMQ	0.84	1.29	2.07	1.99	1.70	1.63	1.19	0.87	0.61	0.81	0.75	0.78
MQ	3.37	3.74	6.50	7.12	3.90	3.21	3.24	3.74	2.43	2.17	2.49	3.14
HMQ	9.59	9.76	12.9	23.2	13.2	7.06	10.0	27.1	7.70	6.15	6.68	7.29
MHQ	10.2	9.71	19.8	15.4	11.6	11.4	14.3	14.9	7.56	6.46	6.87	10.7
HQ	30.6	24.1	65.2	64.6	51.1	33.7	49.3	125	41.0	34.9	21.1	29.5

Jahreswerte in m³/s (Q),l/s.km²(Mq), mm (h_J)									
	Berichtsjahr			Reihe: 2001 - 2005			Reihe: 1976 - 2006		
NQ	0.42	09.01.		.002	25.12.2003		.002	25.12.2003	
NQ_T	0.74	05.02.					0.18	25.12.2003	
$MJNQ_T$							0.84		
NJMQ							2.16		2003
MQ,Mq,h_A	5.18	17.1	539	4.24	14.0	441	3.75	12.4	391
HJMQ							7.32		2002
MJHQ							32.7		
HQ	65.2	31.03.		125	13.08.2002		125	13.08.2002	
NNQ seit 1976:	.002	25.12.2003		HHQ seit 1976:	125	13.08.2002			

Berichtsjahr(J) Überschreitungsdauer der Abflüsse in Tagen Reihe(R): 2001-2005											
m³/s	Tage(J)	Tage(R)	m³/s	Tage(J)	Tage(R)	m³/s	Tage(J)	Tage(R)	m³/s	Tage(J)	Tage(R)
10000			500			20.0	21	6.2	1.00	336	335.0
8000			350			16.0	27	10.0	0.80	362	346.4
6000			250			12.0	32	16.0	0.60	365	363.2
4000			180			9.00	50	27.8	0.40		364.6
3000			140			7.00	63	47.4	0.30		364.8
2000			100		0.4	5.00	87	81.4	0.20		364.8
1600			80.0		0.6	3.50	125	133.4	0.10		365.2
1200			60.0		0.8	2.50	163	207.8	0.06		
900			40.0	8	1.6	1.80	220	275.4	0.03		
700			30.0	10	3.2	1.40	271	302.6	0.00		

Im Jän,Feb,Mrz,Dez durch Eis beeinflusst
Im Jul,Sep,Okt,Nov,Dez nach ergänzten Wasserständen ermittelt

Abflüsse

Nr. 414 Sturmmühle Klambach

Mst.Nr. 206037 Art: Schreibpegel Einzugsgebiet: 87.6 km²

Monat	I	II	III	IV	V	VI	VII	VIII	IX	X	XI	XII
Tag	Tägliche Abflüsse 2006 in m³/s											
1.	0.86	0.44	0.80	17.3	1.52	1.85	0.73	0.32	0.42	0.27	0.28	0.31
2.	0.70	0.44	0.71	15.0	1.35	1.88	0.48	0.32	0.39	0.28	0.29	0.31
3.	0.61	0.45	0.68	12.9	1.24	1.94	0.51	0.45	0.36	0.27	0.29	0.31
4.	0.53	0.46	0.68	11.0	1.18	1.99	0.47	0.73	0.35	0.27	0.29	0.31
5.	0.53	0.47	0.67	9.03	1.06	1.95	0.45	0.53	0.33	0.27	1.01	0.34
6.	0.52	0.48	0.61	7.74	1.01	1.91	0.42	1.10	0.33	0.27	1.24	0.32
7.	0.55	0.49	0.65	6.58	0.96	2.08	0.39	3.09	0.32	0.27	0.48	0.32
8.	0.50	0.49	0.66	5.88	0.92	1.79	0.38	1.32	0.75	0.29	0.38	0.31
9.	0.47	0.49	0.74	5.16	0.90	1.53	0.37	0.91	0.40	0.26	0.35	0.32
10.	0.48	0.48	1.96	4.63	0.85	1.44	0.36	0.77	0.36	0.26	0.33	0.40
11.	0.48	0.49	1.95	4.68	0.82	1.32	0.44	0.71	0.34	0.25	0.33	0.34
12.	0.48	0.52	1.75	4.05	0.76	1.24	0.67	0.85	0.32	0.26	0.45	0.33
13.	0.48	0.54	1.43	3.80	0.76	1.18	0.37	0.83	0.31	0.24	0.56	0.31
14.	0.48	0.58	1.31	3.67	1.02	1.08	0.79	0.65	0.30	0.25	0.44	0.30
15.	0.48	0.67	1.24	3.41	0.97	0.92	0.45	0.58	0.29	0.24	0.41	0.30
16.	0.47	0.80	1.17	3.12	0.87	0.92	0.47	0.54	0.29	0.25	0.38	0.29
17.	0.47	1.07	1.11	3.04	1.28	0.90	0.43	0.50	0.28	0.25	0.35	0.30
18.	0.47	1.11	1.01	2.75	0.81	0.88	0.37	0.46	0.29	0.25	0.34	0.32
19.	0.47	1.17	1.06	2.50	0.83	0.77	0.36	0.45	0.36	0.25	0.33	0.30
20.	0.47	1.05	1.37	2.36	0.69	0.66	0.29	0.43	0.37	0.26	0.35	0.29
21.	0.47	0.94	1.69	2.18	0.67	0.59	0.28	0.41	0.31	0.25	0.35	0.29
22.	0.46	1.14	2.61	1.97	0.59	0.65	0.30	0.46	0.29	0.24	0.48	0.28
23.	0.46	1.07	3.16	1.77	0.53	0.50	0.32	0.43	0.27	0.25	0.48	0.29
24.	0.46	0.97	3.33	1.56	0.51	0.44	0.42	0.41	0.26	0.25	0.39	0.28
25.	0.46	0.92	3.76	1.40	0.47	0.44	0.41	0.48	0.26	0.25	0.37	0.28
26.	0.46	0.88	6.68	1.31	0.53	0.40	0.33	0.40	0.26	0.24	0.35	0.28
27.	0.45	0.84	11.4	1.62	1.14	0.47	0.30	0.40	0.27	0.25	0.34	0.27
28.	0.45	0.78	14.7	1.88	1.10	0.42	0.30	0.42	0.28	0.28	0.33	0.27
29.	0.45		24.3	1.81	1.24	0.59	0.35	0.42	0.27	0.36	0.33	0.27
30.	0.45		18.8	1.85	1.30	1.24	0.33	0.65	0.27	0.45	0.32	0.28
31.	0.45		19.2		1.02		0.31	0.51		0.30		0.29
	Extremwerte in m³/s											
am	09.	02.	09.	29.	18.	28.	13.	03.	18.	11.	02.	24.
NQ	0.13	0.44	0.39	1.01	0.18	0.21	0.14	0.27	0.12	0.16	0.25	0.22
HQ	1.10	1.26	27.6	19.8	2.86	3.02	4.63	6.37	1.60	0.84	3.77	0.45
am	01.	21.	29.	01.	17.	07.	14.	07.	08.	30.	05.	10.
	Monatsmittel in m³/s(MQ),l/s.km²(Mq) bzw.Monatssummen in mm (h_A)											
MQ	0.50	0.72	4.23	4.86	0.93	1.13	0.41	0.66	0.33	0.27	0.42	0.30
Mq	5.71	8.25	48.3	55.5	10.6	12.9	4.74	7.56	3.77	3.06	4.81	3.47
h_A	15	20	129	144	29	34	13	20	10	8	12	9

Reihe: 2001-2005	Mittlere Monatsmittel in m³/s (MQ),l/s.km²(Mq) bzw. -summen in mm (h_A)											
MQ	1.12	1.41	2.07	1.07	0.58	0.54	0.67	1.38	0.70	0.65	0.91	0.92
Mq	12.8	16.1	23.6	12.3	6.65	6.15	7.65	15.8	8.02	7.46	10.4	10.5
h_A	34	39	63	32	18	16	20	42	21	20	27	27
Reihe: 1961-2006	Mittlere Monatsmittel mit Extremwerten in m³/s											
NQ	.017	.007	.048	0.13	.025	.035	.026	.018	.012	.015	.017	.010
NQ_T	0.22	0.22	0.29	0.32	0.15	0.07	0.10	0.07	0.09	0.10	0.17	0.15
MNQ_T	0.57	0.66	0.75	0.74	0.50	0.41	0.37	0.34	0.33	0.35	0.43	0.51
NMQ	0.26	0.42	0.42	0.44	0.30	0.22	0.12	0.10	0.18	0.23	0.23	0.27
MQ	1.06	1.30	1.69	1.36	0.94	0.81	0.77	0.78	0.56	0.57	0.71	1.09
HMQ	2.85	2.66	5.40	4.86	4.28	3.30	2.18	5.52	1.80	1.72	2.10	5.68
MHQ	3.59	4.53	5.70	3.58	3.47	3.49	3.95	3.78	1.93	1.88	2.52	4.59
HQ	20.0	13.5	27.6	19.8	28.9	10.8	21.6	39.6	8.67	12.9	11.4	28.0

Jahreswerte in m³/s (Q),l/s.km²(Mq), mm (h_A)									
	Berichtsjahr			Reihe: 2001 - 2005			Reihe: 1961 - 2006		
NQ	0.12	18.09.		.017	14.01.2001		.007	23.02.1996	
NQ_T	0.24	13.10.					0.07	27.08.2003	
$MJNQ_T$							0.24		
NJMQ							0.53		1978
MQ,Mq,h_A	1.23	14.1	443	1.00	11.4	361	0.97	11.0	348
HJMQ							1.82		1965
MJHQ							12.4		
HQ	27.6	29.03.		39.6	13.08.2002		39.6	13.08.2002	

NNQ seit 1961: .007 23.02.1996 **HHQ seit** 1961: 39.6 13.08.2002

Berichtsjahr(J) Überschreitungsdauer der Abflüsse in Tagen Reihe(R): 2001-2005											
m³/s	Tage(J)	Tage(R)	m³/s	Tage(J)	Tage(R)	m³/s	Tage(J)	Tage(R)	m³/s	Tage(J)	Tage(R)
10000			500			20.0	1	0.2	1.00	91	111.6
8000			350			16.0	4	0.8	0.80	115	137.2
6000			250			12.0	7	1.4	0.60	143	175.6
4000			180			9.00	10	2.0	0.40	238	248.0
3000			140			7.00	11	3.4	0.30	305	296.8
2000			100			5.00	15	5.4	0.20	365	330.2
1600			80.0			3.50	21	12.0	0.10		360.2
1200			60.0			2.50	30	22.8	0.06		365.2
900			40.0			1.80	45	45.2	0.03		
700			30.0		0.2	1.40	56	73.0	0.00		

durch Kraftwerksbetrieb beeinflusst
Im Jän,Feb,Mrz,Dez durch Eis beeinflusst
Im Jän,Feb,Mrz,Jul,Dez nach ergänzten Wasserständen ermittelt

Nr. 417 Isperdorf Isper

Mst.Nr. 207613 Art: Schreibpegel Einzugsgebiet: 164.7 km²

Monat	I	II	III	IV	V	VI	VII	VIII	IX	X	XI	XII
Tag	Tägliche Abflüsse 2006 in m³/s											
1.	1.51	1.52	1.84	24.9	7.22	7.69	3.13	1.18	1.51	0.95	1.19	1.08
2.	1.47	1.56	1.66	22.5	5.99	6.85	2.74	1.20	1.33	0.94	1.15	1.05
3.	1.50	1.60	1.62	20.6	5.29	14.4	2.38	1.75	1.21	0.92	1.00	1.03
4.	1.41	1.90	1.68	18.6	4.81	11.7	2.16	2.55	1.14	0.92	1.01	1.04
5.	1.14	2.24	1.68	15.7	4.40	9.56	2.01	2.23	1.09	0.96	4.34	1.14
6.	1.11	2.24	1.62	13.4	4.17	8.35	1.89	6.31	1.07	0.95	4.61	1.09
7.	1.11	2.21	1.62	11.6	4.05	8.05	1.85	15.8	1.03	0.97	2.91	1.09
8.	1.09	2.49	1.60	10.6	3.72	7.69	1.83	5.60	2.61	1.02	2.37	1.05
9.	1.00	2.55	2.05	10.3	3.51	6.50	1.87	3.34	1.57	0.97	2.20	1.03
10.	0.79	2.58	3.59	10.8	3.48	6.04	2.07	2.59	1.25	0.94	1.80	1.11
11.	0.80	2.56	3.04	11.3	3.36	5.30	1.79	2.30	1.13	0.91	1.34	1.06
12.	1.05	2.58	2.74	9.35	3.12	4.74	1.90	2.88	1.06	0.91	1.79	1.03
13.	1.34	2.70	2.52	8.61	2.94	4.37	1.94	3.06	1.01	0.92	2.43	1.02
14.	1.12	2.77	2.40	10.3	3.62	4.05	2.14	2.31	0.98	0.92	2.39	1.00
15.	1.07	2.94	2.31	11.4	3.67	3.72	1.88	2.06	0.94	0.91	1.96	0.98
16.	1.04	3.83	2.24	11.4	3.06	3.45	1.66	1.94	0.95	0.91	1.63	0.96
17.	0.96	6.55	2.22	13.1	6.44	3.28	1.59	1.66	0.94	0.90	1.45	0.95
18.	1.68	5.98	2.17	11.4	4.51	3.19	1.50	1.51	0.94	0.89	1.34	1.07
19.	1.72	4.93	2.21	10.3	4.30	2.96	1.42	1.43	1.52	0.87	1.26	1.38
20.	1.51	2.88	2.43	9.37	3.42	2.78	1.33	1.42	1.73	0.87	1.39	0.96
21.	1.71	2.11	2.20	8.57	3.15	2.64	1.25	1.42	1.23	0.87	1.35	0.95
22.	1.52	2.20	3.02	8.11	2.88	2.82	1.20	1.54	1.07	0.85	1.55	0.94
23.	0.76	2.05	3.56	7.60	2.75	3.43	1.33	1.49	1.02	0.82	1.67	0.94
24.	1.25	1.95	3.52	6.95	2.70	2.67	1.53	1.34	0.97	0.86	1.40	0.93
25.	1.38	1.87	4.10	6.37	2.64	2.65	1.42	1.79	0.95	0.91	1.28	0.92
26.	1.40	1.83	13.5	7.48	2.97	2.53	1.21	1.51	0.97	0.84	1.21	0.91
27.	1.42	1.78	21.6	8.71	8.89	2.50	1.16	1.45	1.10	0.85	1.16	0.87
28.	1.44	1.56	24.2	9.11	9.31	2.67	1.14	1.38	1.11	0.91	1.13	0.94
29.	1.46		33.2	8.91	6.90	2.77	1.15	1.42	1.03	2.27	1.11	1.01
30.	1.48		22.8	9.03	6.73	3.98	1.29	2.01	0.98	2.15	1.09	0.89
31.	1.50		27.9		8.00		1.14	1.95		1.32		0.98
	Extremwerte in m³/s											
am	23.	28.	08.	26.	07.	18.	28.	24.	22.	26.	03.	05.
NQ	0.13	0.48	1.28	5.48	2.04	2.00	0.38	0.42	0.72	0.40	0.56	0.24
HQ	1.97	8.12	38.9	29.2	15.2	19.0	3.94	24.3	5.62	6.85	9.75	2.06
am	21.	17.	29.	01.	27.	03.	14.	07.	08.	29.	05.	19.
	Monatsmittel in m³/s(MQ),l/s.km²(Mq) bzw.Monatssummen in mm (h_A)											
MQ	1.28	2.64	6.55	11.5	4.58	5.11	1.71	2.59	1.18	1.01	1.75	1.01
Mq	7.78	16.0	39.7	70.1	27.8	31.0	10.4	15.8	7.17	6.11	10.6	6.15
h_A	21	39	106	182	74	80	28	42	19	16	28	16

Reihe: 2001-2005	Mittlere Monatsmittel in m³/s (MQ),l/s.km²(Mq) bzw. -summen in mm (h_A)											
MQ	2.28	3.02	4.54	3.22	1.94	1.96	1.89	2.61	1.64	1.32	1.80	1.72
Mq	13.8	18.3	27.5	19.6	11.8	11.9	11.5	15.8	9.94	8.02	10.9	10.5
h_A	37	44	74	51	32	31	31	42	26	21	28	27
Reihe: 1951-2006	Mittlere Monatsmittel mit Extremwerten in m³/s											
NQ	0.13	0.10	0.11	.010	0.27	0.08	0.17	0.07	0.10	0.08	0.06	0.07
NQ_T	0.21	0.21	0.45	0.52	0.54	0.38	0.32	0.30	0.37	0.21	0.28	0.22
MNQ_T	1.10	1.36	1.69	2.32	1.66	1.34	1.08	1.02	0.90	0.85	0.96	1.03
NMQ	0.40	0.50	1.11	0.90	0.94	0.86	0.67	0.51	0.47	0.54	0.65	0.65
MQ	2.03	2.41	3.34	3.76	2.84	2.51	2.28	2.03	1.49	1.37	1.56	2.04
HMQ	5.15	5.68	8.40	11.5	9.95	10.5	6.18	8.47	4.54	3.10	4.26	11.0
MHQ	6.39	7.04	10.2	8.88	8.46	9.95	12.2	9.68	5.08	4.12	4.58	7.43
HQ	23.2	25.6	68.8	102	32.6	48.4	130	134	26.0	18.9	16.0	47.0

Jahreswerte in m³/s (Q),l/s.km²(Mq), mm (h_A)									
	Berichtsjahr			Reihe: 2001 - 2005			Reihe: 1951 - 2006		
NQ	0.13	23.01.		0.07	24.12.2003		.010	19.04.1974	
NQ_T	0.76	23.01.					0.21	26.01.1963	
$MJNQ_T$							0.54		
NJMQ							1.27		1978
MQ,Mq,h_A	3.40	20.7	652	2.33	14.1	446	2.30	14.0	441
HJMQ							3.69		2002
MJHQ							26.1		
HQ	38.9	29.03.		134	13.08.2002		134	13.08.2002	

NNQ seit 1951: .010 19.04.1974 **HHQ seit** 1951: 134 13.08.2002

Berichtsjahr(J) Überschreitungsdauer der Abflüsse in Tagen Reihe(R): 2001-2005											
m³/s	Tage(J)	Tage(R)	m³/s	Tage(J)	Tage(R)	m³/s	Tage(J)	Tage(R)	m³/s	Tage(J)	Tage(R)
10000			500			20.0	8	0.8	1.00	311	279.4
8000			350			16.0	9	2.6	0.80	363	316.0
6000			250			12.0	15	4.0	0.60	365	349.2
4000			180			9.00	32	6.4	0.40		363.6
3000			140			7.00	46	12.0	0.30		365.0
2000			100			5.00	61	26.2	0.20		365.2
1600			80.0			3.50	84	60.0	0.10		
1200			60.0		0.2	2.50	131	100.4	0.06		
900			40.0		0.4	1.80	179	157.2	0.03		
700			30.0	1	0.8	1.40	235	207.8	0.00		

durch Kraftwerksbetrieb beeinflusst
Im Jän,Feb durch Eis beeinflusst
Im Jän,Feb,Mrz,Apr,Mai,Jun,Jul,Aug,Sep,Okt,Nov,Dez n.erg.W.erm.

Abflüsse

Nr. 422 Lunz am See (Abfluß) Seebach (Abfluß)

Mst.Nr. 207647 Art: Schreibpegel Einzugsgebiet: 24.8 km²

Monat	I	II	III	IV	V	VI	VII	VIII	IX	X	XI	XII
Tag	Tägliche Abflüsse 2006 in m³/s											
1.	0.71	0.41	0.69	6.16	3.86	3.21	5.32	0.37	2.82	0.33	1.97	0.70
2.	0.70	0.41	0.68	5.80	3.33	3.22	4.63	0.46	1.88	0.32	1.37	0.56
3.	0.70	0.41	0.67	5.91	3.35	17.2	2.92	0.55	1.31	0.30	1.06	0.45
4.	0.69	0.41	0.64	4.60	4.21	13.5	2.21	2.18	1.05	0.35	0.80	0.38
5.	0.64	0.41	0.62	3.34	4.16	8.30	1.75	4.75	0.97	0.39	1.52	0.39
6.	0.61	0.41	0.60	2.86	3.79	4.86	1.34	7.01	0.83	0.42	3.28	0.41
7.	0.57	0.46	0.60	2.48	3.46	4.16	1.14	29.0	0.73	0.43	2.44	0.43
8.	0.54	0.63	0.61	2.29	3.29	3.90	1.11	24.5	0.71	0.49	1.84	0.44
9.	0.50	0.56	0.80	2.27	3.57	3.15	0.90	8.77	0.73	0.50	2.42	0.46
10.	0.50	0.53	0.98	2.57	4.11	2.95	0.74	4.64	0.73	0.49	3.57	0.48
11.	0.50	0.51	1.05	3.43	3.60	3.26	0.65	2.64	0.71	0.44	2.19	0.50
12.	0.50	0.47	1.09	2.93	3.32	2.89	0.56	2.24	0.69	0.39	4.51	0.54
13.	0.50	0.40	1.13	2.34	3.64	2.74	0.51	3.32	0.63	0.34	4.22	0.59
14.	0.50	0.41	1.14	2.37	4.02	2.61	0.52	2.05	0.55	0.30	4.96	0.64
15.	0.50	0.41	1.04	3.28	3.93	2.44	0.52	1.38	0.48	0.26	7.10	0.69
16.	0.50	0.44	0.86	4.62	4.36	2.24	0.51	1.04	0.45	0.23	4.54	0.75
17.	0.48	0.63	0.73	6.10	4.82	2.10	0.51	1.00	0.40	0.22	3.25	0.81
18.	0.50	0.78	0.66	5.49	4.85	1.91	0.49	0.96	0.43	0.21	2.42	0.86
19.	0.54	0.81	0.63	4.62	6.33	1.66	0.47	0.86	0.57	0.20	1.97	0.79
20.	0.55	0.84	0.60	4.00	6.26	1.45	0.44	0.76	1.51	0.19	1.63	0.70
21.	0.55	0.85	0.62	3.82	5.48	1.30	0.41	0.74	1.56	0.18	1.39	0.66
22.	0.56	0.84	0.76	4.26	4.12	1.19	0.38	0.73	1.20	0.18	1.24	0.63
23.	0.53	0.84	0.89	4.74	4.17	1.40	0.35	0.75	0.95	0.19	1.20	0.62
24.	0.46	0.84	0.99	5.25	3.20	1.28	0.33	0.77	0.79	0.20	1.16	0.64
25.	0.42	0.83	1.14	5.89	2.53	1.03	0.32	0.83	0.71	0.21	1.21	0.63
26.	0.41	0.83	2.36	6.24	3.07	0.94	0.29	0.81	0.65	0.22	1.24	0.57
27.	0.41	0.75	6.80	6.27	8.22	0.97	0.27	0.78	0.56	0.23	1.21	0.51
28.	0.41	0.69	8.26	6.41	6.95	1.57	0.24	0.73	0.46	0.26	1.10	0.45
29.	0.41		6.88	6.79	6.69	2.94	0.31	0.79	0.40	0.42	0.97	0.41
30.	0.41		4.55	5.89	4.73	5.67	0.37	1.52	0.35	2.48	0.83	0.43
31.	0.41		4.49		3.70		0.33	3.24		2.97		0.41
	Extremwerte in m³/s											
am	31.	13.	20.	14.	25.	27.	29.	01.	30.	22.	04.	31.
NQ	0.41	0.38	0.57	2.18	2.35	0.83	0.22	0.30	0.34	0.18	0.76	0.37
HQ	0.72	0.85	9.02	7.00	10.6	22.9	6.02	43.1	3.33	3.43	8.27	0.87
am	01.	20.	28.	29.	27.	03.	01.	07.	01.	30.	15.	18.
	Monatsmittel in m³/s(MQ),l/s.km²(Mq) bzw.Monatssummen in mm (h_A)											
MQ	0.52	0.60	1.73	4.43	4.36	3.54	1.00	3.56	0.86	0.46	2.29	0.56
Mq	21.0	24.2	69.7	179	176	143	40.1	143	34.7	18.6	92.2	22.8
h_A	56	58	187	463	471	370	107	384	90	50	239	59

Reihe: 2001-2005	Mittlere Monatsmittel in m³/s (MQ),l/s.km²(Mq) bzw. -summen in mm (h_A)											
MQ	1.08	1.19	2.14	2.37	2.38	1.37	1.35	1.64	1.76	1.11	1.07	0.86
Mq	43.4	47.9	86.4	95.4	96.1	55.3	54.3	66.1	71.0	44.9	43.3	34.8
h_A	116	116	231	247	257	143	146	177	184	120	112	90
Reihe: 1981-2006	Mittlere Monatsmittel mit Extremwerten in m³/s											
NQ	0.18	0.20	0.18	0.46	0.47	0.29	0.22	0.16	0.16	0.18	0.20	0.20
NQ_T	0.20	0.20	0.19	0.54	0.50	0.32	0.24	0.19	0.25	0.18	0.22	0.22
MNQ_T	0.42	0.45	0.55	1.02	1.30	0.66	0.53	0.45	0.46	0.45	0.49	0.45
NMQ	0.31	0.33	0.69	1.24	1.10	0.50	0.61	0.52	0.34	0.35	0.34	0.47
MQ	0.90	0.87	1.64	2.53	2.92	1.77	1.59	1.45	1.47	1.00	1.12	1.04
HMQ	2.65	1.74	3.71	4.43	4.85	3.57	4.75	3.56	3.78	3.14	2.63	2.41
MHQ	3.38	2.82	7.34	6.43	6.87	7.69	9.20	9.46	6.63	4.32	4.36	4.70
HQ	12.5	11.0	21.1	13.4	11.4	27.4	46.9	43.1	17.5	24.4	25.2	21.0

Jahreswerte in m³/s (Q),l/s.km²(Mq), mm (h_A)	Berichtsjahr			Reihe: 2001 - 2005			Reihe: 1981 - 2006		
NQ	0.18	22.10.		0.16	14.08.2004		0.16	03.09.2000	
NQ_T	0.18	22.10.					0.18	22.10.2006	
$MJNQ_T$							0.29		
NJMQ							1.06		2003
MQ,Mq,h_A	1.99	80.4	2536	1.53	61.5	1940	1.53	61.6	1942
HJMQ							1.99		2006
MJHQ							19.0		
HQ	43.1	07.08.		32.9	13.08.2002		46.9	08.07.1997	

NNQ seit 1977: .039 01.12.1977 **HHQ seit** 1977: 46.9 08.07.1997

Berichtsjahr(J)	Überschreitungsdauer der Abflüsse in Tagen											Reihe(R): 2001-2005
m³/s	Tage(J)	Tage(R)	m³/s	Tage(J)	Tage(R)	m³/s	Tage(J)	Tage(R)	m³/s	Tage(J)	Tage(R)	
10000			500			20.0	2	0.2	1.00	161	177.4	
8000			350			16.0	3	0.6	0.80	189	207.6	
6000			250			12.0	4	1.4	0.60	245	252.4	
4000			180			9.00	4	3.2	0.40	329	318.8	
3000			140			7.00	10	5.8	0.30	348	352.6	
2000			100			5.00	31	11.6	0.20	361	364.4	
1600			80.0			3.50	68	33.2	0.10	365	365.2	
1200			60.0			2.50	99	62.8	0.06			
900			40.0			1.80	122	97.8	0.03			
700			30.0			1.40	132	131.2	0.00			

Im Jän,Feb durch Eis beeinflusst
Im Mrz nach ergänzten Wasserständen ermittelt

Nr. 423 Opponitz (Mirenau) Ybbs

Mst.Nr. 207654 Art: Schreibpegel Einzugsgebiet: 506.9 km²

Monat	I	II	III	IV	V	VI	VII	VIII	IX	X	XI	XII
Tag	Tägliche Abflüsse 2006 in m³/s											
1.	7.81	6.30	9.60	100	55.4	47.8	52.5	9.35	28.7	7.42	14.1	10.9
2.	8.01	6.25	9.00	94.1	49.3	50.5	47.6	10.6	19.7	8.49	10.8	10.3
3.	8.04	6.12	8.58	95.0	45.0	356	30.3	10.2	15.4	7.31	9.23	9.80
4.	7.41	6.08	8.53	70.8	47.3	202	22.4	23.0	13.5	8.31	8.25	9.30
5.	7.40	6.13	8.35	57.1	45.4	128	18.1	36.1	12.3	8.78	24.0	9.29
6.	7.49	6.12	7.86	47.0	40.9	65.9	15.9	70.9	11.5	7.73	80.4	9.56
7.	7.06	6.01	8.04	35.6	36.5	53.6	14.7	432	10.7	7.22	35.7	9.52
8.	7.00	6.97	7.81	32.5	33.0	46.7	17.0	309	16.6	7.63	25.9	9.43
9.	6.97	6.93	10.4	38.8	33.9	38.3	15.4	99.8	13.7	7.20	29.1	8.96
10.	6.98	7.03	24.4	50.9	36.5	37.0	14.1	58.3	11.4	7.01	37.7	10.6
11.	6.68	6.91	20.8	58.7	31.7	40.3	12.6	40.0	10.6	6.90	22.1	10.6
12.	6.41	6.59	15.7	38.2	29.1	32.0	12.2	38.0	10.1	6.70	70.9	9.76
13.	6.58	6.47	13.3	31.2	31.0	28.9	11.3	48.2	9.09	6.20	53.3	9.14
14.	6.78	6.36	12.2	43.6	35.1	26.7	10.8	32.5	8.71	5.86	63.3	8.81
15.	6.72	6.20	11.0	62.5	31.1	24.5	10.8	26.6	8.29	5.80	75.1	8.53
16.	6.76	7.16	10.0	74.3	32.0	22.9	10.2	22.5	8.34	5.86	41.6	8.27
17.	6.61	14.0	9.27	80.2	33.4	21.6	9.84	19.9	7.24	5.90	29.3	7.80
18.	7.19	13.5	8.69	71.9	33.2	20.1	9.60	18.1	9.25	5.99	23.0	7.66
19.	6.92	12.6	8.44	61.8	46.6	18.7	9.49	16.4	16.6	6.04	19.5	7.32
20.	6.95	14.7	10.0	59.0	45.2	17.4	9.32	16.2	20.8	5.83	17.0	6.93
21.	6.82	21.8	12.6	59.0	39.9	16.1	8.94	17.4	15.9	5.26	14.7	6.89
22.	7.00	21.7	15.6	62.9	29.9	15.8	10.3	18.1	12.4	4.88	15.2	6.65
23.	6.28	16.9	22.5	63.7	29.5	19.9	10.1	18.7	10.7	5.02	18.9	6.55
24.	5.79	14.1	19.4	65.7	24.3	16.7	10.7	15.4	9.84	5.22	17.3	6.64
25.	6.68	12.4	22.3	67.7	21.3	14.7	9.60	16.1	9.19	5.39	16.3	6.67
26.	7.25	11.4	57.8	71.7	22.7	15.4	8.72	13.7	8.64	5.35	14.4	6.47
27.	6.79	10.5	119	68.9	85.2	15.8	8.43	12.5	8.00	5.44	12.9	6.04
28.	6.53	9.83	121	85.8	61.1	24.7	8.18	12.4	7.63	6.29	11.5	5.79
29.	6.30		107	81.1	73.1	44.3	8.02	17.4	7.57	8.65	10.5	6.02
30.	6.24		78.9	69.9	51.8	72.7	8.03	25.6	7.53	41.3	10.4	5.95
31.	6.37		93.2		49.5		7.56	42.1		23.0		5.84
	Extremwerte in m³/s											
am	09.	03.	08.	13.	26.	27.	31.	01.	18.	23.	04.	28.
NQ	3.86	5.19	7.18	29.1	18.8	13.0	7.01	7.48	3.77	4.27	5.26	5.20
HQ	10.3	23.7	153	118	144	438	64.2	637	38.5	58.3	127	12.3
am	02.	21.	27.	01.	27.	03.	01.	07.	01.	30.	12.	10.
	Monatsmittel in m³/s(MQ),l/s.km²(Mq) bzw.Monatssummen in mm (h_A)											
MQ	6.90	9.89	28.7	63.3	40.6	51.1	14.6	49.9	12.0	8.19	27.8	8.13
Mq	13.6	19.5	56.7	125	80.2	101	28.8	98.5	23.7	16.2	54.8	16.0
h_A	36	47	152	324	215	261	77	264	61	43	142	42

Reihe: 2001-2005	Mittlere Monatsmittel in m³/s (MQ),l/s.km²(Mq) bzw. -summen in mm (h_A)											
MQ	15.9	18.1	30.2	27.4	20.4	15.1	15.6	20.2	18.8	13.2	15.0	12.9
Mq	31.4	35.7	59.5	54.1	40.3	29.7	30.8	39.8	37.1	25.9	29.5	25.4
h_A	84	86	159	140	108	77	83	107	96	69	77	66
Reihe: 1951-2006	Mittlere Monatsmittel mit Extremwerten in m³/s											
NQ	2.75	2.75	2.55	5.53	6.17	5.28	4.25	4.03	3.01	3.82	3.36	3.16
NQ_T	2.75	3.16	3.83	7.73	7.07	5.89	4.53	4.38	4.25	4.05	4.05	3.48
MNQ_T	7.02	7.66	9.76	15.7	14.9	9.91	8.85	8.45	7.18	6.81	7.26	7.39
NMQ	3.52	4.34	9.19	14.3	12.4	7.63	6.13	6.34	5.82	5.13	4.84	3.86
MQ	13.6	15.1	23.6	32.5	29.4	22.3	22.9	18.7	14.9	13.2	14.1	16.2
HMQ	43.8	33.4	53.9	63.3	79.2	51.1	62.2	50.9	44.8	41.6	36.2	54.8
MHQ	61.6	61.1	103	95.7	98.5	131	146	120	75.3	59.8	59.4	93.3
HQ	214	340	361	321	320	438	473	637	245	413	345	380

Jahreswerte in m³/s (Q),l/s.km²(Mq), mm (h_A)	Berichtsjahr			Reihe: 2001 - 2005			Reihe: 1951 - 2006		
NQ	3.77	18.09.		3.36	07.11.2001		2.55	01.03.1963	
NQ_T	4.88	22.10.					2.75	12.01.1964	
$MJNQ_T$							5.16		
NJMQ							12.2		2003
MQ,Mq,h_A	26.8	52.8	1666	18.5	36.6	1154	19.7	38.9	1227
HJMQ							30.4		1970
MJHQ							274		
HQ	637	07.08.		470	13.08.2002		637	07.08.2006	

NNQ seit 1922: 2.55 01.03.1963 **HHQ seit** 1922: 554 02.08.1991

Berichtsjahr(J)	Überschreitungsdauer der Abflüsse in Tagen											Reihe(R): 2001-2005
m³/s	Tage(J)	Tage(R)	m³/s	Tage(J)	Tage(R)	m³/s	Tage(J)	Tage(R)	m³/s	Tage(J)	Tage(R)	
10000			500			20.0	131	105.4	1.00			
8000			350	2		16.0	157	135.8	0.80			
6000			250	3	0.4	12.0	193	183.8	0.60			
4000			180	4	1.0	9.00	245	240.2	0.40			
3000			140	4	1.6	7.00	301	301.8	0.30			
2000			100	9	3.4	5.00	364	359.6	0.20			
1600			80.0	18	5.8	3.50	365	365.2	0.10			
1200			60.0	39	12.4	2.50			0.06			
900			40.0	72	29.4	1.80			0.03			
700			30.0	98	53.6	1.40			0.00			

durch Kraftwerksbetrieb beeinflusst
Im Jän,Feb,Mrz,Apr,Mai,Jun,Jul,Aug,Sep,Okt,Nov,Dez n.erg.W.erm.

Nr. 424 Krenstetten Urlbach

Mst.Nr. 207696 Art: Schreibpegel Einzugsgebiet: 155.8 km²

Monat	I	II	III	IV	V	VI	VII	VIII	IX	X	XI	XII
Tag	Tägliche Abflüsse 2006 in m³/s											
1.	1.57	1.23	1.94	6.41	3.33	3.67	1.62	0.58	1.76	0.67	0.81	0.83
2.	1.89	1.20	1.71	5.00	2.32	2.61	1.90	0.58	1.30	0.61	0.79	0.83
3.	2.83	1.09	1.71	4.28	2.01	10.7	1.25	0.82	1.00	0.63	0.83	0.77
4.	2.42	1.07	2.13	3.82	1.71	11.3	1.02	2.19	0.87	0.60	0.82	0.77
5.	2.23	1.00	2.28	3.21	1.55	9.61	0.85	1.06	0.79	0.62	4.18	0.81
6.	2.19	0.94	1.90	3.05	1.43	6.64	0.75	2.94	0.75	0.62	5.79	0.78
7.	2.06	1.13	1.82	2.61	1.38	5.48	0.70	27.8	0.70	0.58	2.28	0.76
8.	2.01	3.81	1.82	2.36	1.33	3.52	0.75	14.3	9.30	0.62	1.40	0.78
9.	1.82	3.35	10.3	2.23	1.29	2.56	0.73	7.58	2.77	0.58	1.10	0.72
10.	1.72	2.18	22.5	2.11	1.22	2.00	0.67	3.20	1.64	0.55	0.94	1.27
11.	1.52	1.80	11.2	2.71	1.22	1.95	0.59	1.95	1.26	0.54	0.83	1.49
12.	1.73	1.66	7.77	2.95	1.22	1.58	0.63	2.67	1.09	0.52	6.71	1.23
13.	1.56	1.43	4.52	2.98	1.14	1.41	0.57	3.12	0.87	0.50	7.13	1.11
14.	1.37	1.39	3.84	2.80	1.12	1.31	0.58	3.78	0.79	0.50	3.41	0.87
15.	1.34	1.44	3.12	2.65	1.14	1.23	0.69	2.18	0.73	0.48	2.55	0.83
16.	1.70	2.38	2.84	2.35	1.09	1.14	0.56	1.64	0.71	0.49	1.94	0.80
17.	1.55	11.4	2.78	2.35	1.12	0.99	0.55	1.33	0.64	0.49	1.60	0.80
18.	1.22	7.94	2.60	2.23	1.06	1.28	0.52	1.14	0.65	0.49	1.39	0.80
19.	1.21	8.95	2.51	2.02	1.24	1.06	0.52	0.94	0.96	0.47	1.17	0.81
20.	1.21	8.04	3.16	1.89	1.21	0.90	0.48	0.85	1.06	0.46	1.02	0.78
21.	1.21	10.5	4.25	1.83	1.18	0.87	0.49	0.99	0.83	0.46	1.07	0.76
22.	1.21	9.31	6.61	1.72	1.03	0.83	0.41	1.47	0.76	0.46	2.96	0.76
23.	1.21	6.08	7.36	1.55	0.95	0.83	0.47	1.60	0.70	0.42	3.51	0.75
24.	1.21	4.13	5.37	1.46	0.91	0.79	0.42	1.09	0.61	0.45	2.04	0.68
25.	1.21	3.29	7.78	1.37	0.89	1.30	0.43	1.41	0.58	0.41	1.55	0.67
26.	1.21	2.87	18.0	1.38	1.23	1.36	0.42	1.09	0.60	0.40	1.25	0.65
27.	1.21	2.59	16.2	1.59	1.61	0.95	0.38	0.90	0.62	0.40	1.09	0.64
28.	1.21	2.10	11.7	3.24	2.85	1.15	0.49	1.00	0.66	0.42	0.99	0.63
29.	1.21		24.7	5.03	2.62	2.98	0.74	1.25	0.61	0.81	0.92	0.65
30.	1.21		10.5	4.91	2.55	1.79	0.67	2.68	0.62	2.52	0.88	0.65
31.	1.21		10.4		2.98		0.52	2.72		1.02		0.62
	Extremwerte in m³/s											
am	15.	03.	01.	26.	26.	24.	27.	02.	16.	29.	20.	19.
NQ	1.05	0.80	1.27	1.21	0.86	0.65	0.18	0.51	0.38	0.15	0.48	0.34
HQ	3.71	16.5	42.7	8.69	6.91	20.1	2.51	57.3	30.8	7.72	17.0	1.78
am	03.	17.	29.	01.	28.	04.	01.	07.	08.	29.	12.	11.
	Monatsmittel in m³/s(MQ),l/s.km²(Mq) bzw.Monatssummen in mm (h_A)											
MQ	1.56	3.73	6.94	2.80	1.55	2.79	0.69	3.12	1.21	0.61	2.10	0.82
Mq	10.0	23.9	44.6	18.0	9.93	17.9	4.42	20.1	7.75	3.89	13.5	5.24
h_A	27	58	119	47	27	46	12	54	20	10	35	14

Reihe: 2001-2005	Mittlere Monatsmittel in m³/s (MQ),l/s.km²(Mq) bzw. -summen in mm (h_A)											
MQ	3.07	3.26	4.10	2.02	1.34	1.23	1.73	2.59	1.26	1.58	2.26	2.72
Mq	19.7	20.9	26.3	12.9	8.60	7.91	11.1	16.6	8.12	10.1	14.5	17.5
h_A	53	51	70	34	23	21	30	44	21	27	38	45
Reihe: 1981-2006	Mittlere Monatsmittel mit Extremwerten in m³/s											
NQ	0.15	0.13	0.22	0.22	0.14	0.07	0.07	0.06	.038	0.07	.051	.046
NQ_T	0.19	0.15	0.50	0.58	0.43	0.31	0.30	0.19	0.20	0.26	0.24	0.24
MNQ_T	1.00	1.07	1.21	1.09	0.77	0.62	0.52	0.51	0.50	0.59	0.82	0.91
NMQ	0.28	0.74	0.90	1.07	0.64	0.52	0.50	0.36	0.39	0.44	0.49	0.74
MQ	2.61	2.90	3.65	2.25	1.79	1.35	1.64	1.79	1.34	1.33	1.96	2.81
HMQ	6.26	7.17	8.91	6.29	7.32	3.20	5.32	8.26	3.39	4.29	5.74	5.89
MHQ	24.1	25.5	29.5	12.3	17.3	13.9	22.2	26.3	14.3	13.0	14.7	27.6
HQ	113	82.4	134	69.7	98.8	83.5	111	192	73.1	94.1	62.8	89.3

Jahreswerte in m³/s (Q),l/s.km²(Mq), mm (h_J)

	Berichtsjahr			Reihe: 2001 - 2005			Reihe: 1981 - 2006		
NQ	0.15	29.10.		.046	05.12.2003		.038	23.09.1982	
NQ_T	0.38	27.07.					0.15	05.02.1997	
$MJNQ_T$							0.37		
NJMQ							1.23		1984
MQ,Mq,h_A	2.32	14.9	469	2.26	14.5	457	2.12	13.6	428
HJMQ							3.10		2002
MJHQ							73.7		
HQ	57.3	07.08.		192	12.08.2002		192	12.08.2002	

NNQ seit 1978: .022 03.06.1979 **HHQ seit** 1978: 192 12.08.2002

Berichtsjahr(J) Überschreitungsdauer der Abflüsse in Tagen Reihe(R): 2001-2005

m³/s	Tage(J)	Tage(R)	m³/s	Tage(J)	Tage(R)	m³/s	Tage(J)	Tage(R)	m³/s	Tage(J)	Tage(R)
10000			500			20.0	3	3.6	1.00	234	216.8
8000			350			16.0	5	5.6	0.80	272	258.6
6000			250			12.0	6	8.6	0.60	324	298.6
4000			180			9.00	18	11.8	0.40	364	354.8
3000			140			7.00	26	16.6	0.30	365	364.2
2000			100			5.00	36	28.6	0.20		365.2
1600			80.0		0.2	3.50	49	44.2	0.10		
1200			60.0		0.4	2.50	88	72.6	0.06		
900			40.0		1.0	1.80	125	113.0	0.03		
700			30.0		2.0	1.40	159	156.0	0.00		

durch Kraftwerksbetrieb beeinflusst
Im Jän,Feb,Mrz,Apr,Mai,Jun,Jul,Aug,Sep,Okt,Nov,Dez n.erg.W.erm.
Im Jän,Feb,Mrz durch Eis beeinflusst

Nr. 425 Greimpersdorf Ybbs

Mst.Nr. 207688 Art: Schreibpegel Einzugsgebiet: 1116.6 km²

Monat	I	II	III	IV	V	VI	VII	VIII	IX	X	XI	XII
Tag	Tägliche Abflüsse 2006 in m³/s											
1.	16.8	11.7	20.4	147	70.8	61.9	64.6	15.8	39.6	13.2	21.7	15.7
2.	17.6	11.4	18.8	126	61.7	59.8	64.1	18.0	30.2	14.0	17.6	15.1
3.	20.8	11.4	18.2	129	55.3	434	42.5	16.3	23.6	12.7	14.7	14.4
4.	19.2	11.0	19.0	98.1	56.4	290	33.0	32.3	20.9	14.2	13.5	13.8
5.	18.3	11.1	19.5	80.0	54.7	198	27.0	43.0	19.3	14.1	24.7	14.5
6.	17.0	10.9	17.6	66.6	50.3	98.1	23.9	82.9	17.1	13.5	111	15.7
7.	16.6	11.5	17.2	53.4	45.7	75.6	22.3	530	14.9	12.4	49.4	15.3
8.	15.7	19.2	16.7	48.0	42.0	63.5	24.7	448	42.5	12.8	34.8	15.1
9.	15.1	20.0	30.5	51.9	41.3	52.4	23.1	144	27.7	12.6	31.7	14.6
10.	14.7	15.8	89.6	63.2	45.4	46.3	21.8	78.5	21.1	12.2	45.3	17.4
11.	13.9	14.1	58.7	78.0	40.5	51.8	19.8	51.9	18.8	11.7	29.7	18.8
12.	12.9	13.1	42.9	59.1	37.3	42.5	18.9	46.2	17.7	11.5	81.2	16.1
13.	13.6	12.7	30.0	51.4	37.8	38.3	18.6	61.7	16.4	11.3	79.6	14.8
14.	13.5	12.2	25.7	56.8	41.8	35.8	18.9	45.0	16.0	11.2	67.3	14.0
15.	13.1	12.2	22.9	78.1	38.4	32.5	19.1	36.6	15.5	11.1	92.5	13.2
16.	11.9	15.0	20.9	90.2	40.0	30.0	17.7	30.9	15.3	10.8	53.0	13.1
17.	11.9	47.3	19.6	99.0	39.2	28.1	17.2	27.7	14.7	13.4	40.3	12.9
18.	14.4	44.5	18.6	91.9	42.1	27.8	16.6	24.6	14.2	10.3	32.6	13.2
19.	16.6	40.5	18.4	80.0	50.0	25.8	16.2	22.2	23.3	9.61	27.9	12.4
20.	14.8	42.7	21.6	73.0	51.5	24.4	16.1	21.3	28.8	8.08	25.2	12.1
21.	14.0	56.6	28.1	68.6	49.0	23.2	15.8	24.1	24.3	9.85	22.9	12.1
22.	13.5	57.7	34.8	69.1	38.8	22.9	15.4	24.6	19.6	10.0	26.0	11.7
23.	13.1	41.9	48.7	71.2	36.5	26.1	17.4	27.1	17.6	10.1	39.4	11.3
24.	12.8	32.6	39.7	71.6	31.3	23.5	15.9	22.3	16.2	10.1	28.9	11.3
25.	14.1	27.5	46.7	73.9	27.9	22.6	16.6	21.5	15.5	10.7	26.6	11.4
26.	14.9	24.8	102	75.6	27.8	21.9	14.5	19.7	14.5	10.1	23.3	11.3
27.	13.3	22.8	198	81.4	85.6	22.6	14.1	17.4	14.4	9.96	20.8	10.7
28.	13.1	20.5	199	102	70.1	33.3	14.0	17.2	14.1	10.7	19.2	10.5
29.	12.2		222	106	90.2	59.1	14.2	21.3	13.3	11.5	18.0	10.9
30.	12.0		146	94.2	64.8	87.0	14.8	31.1	13.2	46.5	16.7	10.6
31.	11.9		139		60.4		13.8	50.0		33.5		9.99
	Extremwerte in m³/s											
am	16.	14.	08.	08.	26.	20.	31.	03.	07.	20.	04.	31.
NQ	7.06	10.1	15.3	46.6	26.0	17.6	11.9	12.6	10.1	7.24	12.2	9.61
HQ	23.8	69.7	242	173	153	615	105	833	76.2	66.1	161	21.0
am	03.	21.	29.	01.	27.	03.	01.	07.	08.	30.	12.	11.
	Monatsmittel in m³/s(MQ),l/s.km²(Mq) bzw.Monatssummen in mm (h_A)											
MQ	14.6	24.0	56.5	81.1	49.2	68.6	22.3	66.2	20.0	13.3	37.9	13.4
Mq	13.1	21.5	50.6	72.7	44.0	61.5	20.0	59.3	17.9	12.0	33.9	12.0
h_A	35	52	136	188	118	159	54	159	46	32	88	31

Reihe: 2001-2005	Mittlere Monatsmittel in m³/s (MQ),l/s.km²(Mq) bzw. -summen in mm (h_A)											
MQ	32.7	37.6	56.8	42.2	30.4	23.4	26.6	35.6	29.6	22.5	27.9	26.7
Mq	29.3	33.7	50.9	37.8	27.2	21.0	23.8	31.9	26.5	20.1	25.0	24.0
h_A	78	82	136	98	73	54	64	85	69	54	65	62
Reihe: 1971-2006	Mittlere Monatsmittel mit Extremwerten in m³/s											
NQ	5.84	6.23	7.84	8.67	9.30	5.14	5.14	4.94	5.60	4.86	5.53	4.58
NQ_T	7.59	7.82	9.05	11.8	10.7	9.01	8.01	6.50	7.13	6.38	6.56	5.38
MNQ_T	12.3	13.9	17.0	24.4	19.8	14.2	12.7	11.8	11.0	10.8	11.6	12.6
NMQ	9.41	10.9	15.1	18.4	16.4	12.3	10.4	8.72	9.51	10.2	9.25	11.4
MQ	27.2	29.0	42.3	45.9	37.9	30.8	32.1	27.0	24.0	19.0	24.3	30.3
HMQ	68.3	62.7	79.3	81.1	76.1	68.6	98.3	86.8	64.4	66.2	69.0	86.6
MHQ	133	127	190	126	131	184	193	194	131	98.1	116	161
HQ	466	353	603	349	503	640	820	1005	352	770	541	522

Jahreswerte in m³/s (Q),l/s.km²(Mq), mm (h_J)

	Berichtsjahr			Reihe: 2001 - 2005			Reihe: 1971 - 2006		
NQ	7.06	16.01.		5.26	03.10.2003		4.58	08.12.1978	
NQ_T	8.08	20.10.					5.38	08.12.1978	
$MJNQ_T$							8.69		
NJMQ							20.1		1986
MQ,Mq,h_A	38.9	34.9	1099	32.6	29.2	921	30.8	27.6	871
HJMQ							44.6		2002
MJHQ							449		
HQ	833	07.08.		804	12.08.2002		1005	03.08.1991	

NNQ seit 1971: 4.58 08.12.1978 **HHQ seit** 1971: 1005 03.08.1991

Berichtsjahr(J) Überschreitungsdauer der Abflüsse in Tagen Reihe(R): 2001-2005

m³/s	Tage(J)	Tage(R)	m³/s	Tage(J)	Tage(R)	m³/s	Tage(J)	Tage(R)	m³/s	Tage(J)	Tage(R)
10000			500	1	0.4	20.0	197	188.2	1.00		
8000			350	3	1.2	16.0	248	237.2	0.80		
6000			250	4	2.2	12.0	327	303.6	0.60		
4000			180	8	5.0	9.00	364	354.8	0.40		
3000			140	11	7.4	7.00	365	363.8	0.30		
2000			100	18	15.0	5.00		365.2	0.20		
1600			80.0	34	22.0	3.50			0.10		
1200			60.0	59	38.2	2.50			0.06		
900			40.0	109	80.2	1.80			0.03		
700			30.0	138	121.4	1.40			0.00		

durch Kraftwerksbetrieb beeinflusst
Im Jän,Feb durch Eis beeinflusst
Im Jän,Feb,Mrz,Apr,Mai,Jun,Jul,Aug,Sep,Okt,Nov,Dez n.erg.W.erm.

Abflüsse

Nr. 426 Mitterbach (Brücke) Große Erlauf

Mst.Nr. 207704 Art: Schreibpegel Einzugsgebiet: 29.7 km²

Monat	I	II	III	IV	V	VI	VII	VIII	IX	X	XI	XII
Tag	Tägliche Abflüsse 2006 in m³/s											
1.	0.18	0.15	0.18	3.05	2.21	1.99	1.82	0.44	1.66	0.28	0.53	0.50
2.	0.21	0.16	0.17	3.49	1.73	2.17	1.75	0.45	1.21	0.27	0.42	0.47
3.	0.25	0.16	0.17	3.58	1.63	7.90	1.39	0.49	0.81	0.39	0.36	0.43
4.	0.24	0.15	0.18	3.18	1.79	8.26	1.15	0.78	0.59	0.66	0.32	0.40
5.	0.22	0.17	0.19	2.71	2.05	6.36	0.97	1.39	0.58	0.53	0.47	0.41
6.	0.21	0.17	0.21	2.31	2.02	4.27	0.83	2.45	0.53	0.42	0.75	0.41
7.	0.18	0.17	0.20	1.91	1.73	3.32	0.76	8.18	0.49	0.34	0.74	0.40
8.	0.18	0.21	0.21	1.69	1.44	2.93	0.81	14.9	0.54	0.31	0.73	0.39
9.	0.17	0.20	0.28	1.68	1.40	2.29	0.79	6.63	0.52	0.31	0.93	0.39
10.	0.15	0.18	0.36	2.07	1.53	1.93	0.79	3.82	0.48	0.31	1.60	0.39
11.	0.17	0.18	0.32	2.48	1.41	2.22	0.71	2.39	0.45	0.30	1.23	0.36
12.	0.15	0.19	0.29	2.20	1.16	1.92	0.65	2.00	0.43	0.30	1.97	0.35
13.	0.15	0.19	0.33	1.87	1.28	1.72	0.59	1.45	0.41	0.30	2.19	0.34
14.	0.16	0.19	0.33	1.84	1.63	1.58	0.62	1.32	0.39	0.30	2.53	0.34
15.	0.17	0.19	0.30	2.26	2.14	1.37	0.68	1.26	0.37	0.30	3.72	0.33
16.	0.18	0.20	0.28	2.90	2.00	1.22	0.64	1.07	0.41	0.30	3.04	0.32
17.	0.17	0.26	0.27	3.53	2.47	1.17	0.60	0.94	0.37	0.29	2.29	0.29
18.	0.19	0.28	0.28	3.62	2.35	1.12	0.62	0.86	0.42	0.27	1.79	0.27
19.	0.24	0.27	0.27	3.42	2.60	1.08	0.61	0.78	0.44	0.25	1.42	0.26
20.	0.20	0.23	0.33	3.26	2.60	1.06	0.58	0.83	0.80	0.26	1.10	0.25
21.	0.19	0.25	0.36	3.19	2.27	1.04	0.56	0.89	0.74	0.32	0.90	0.25
22.	0.21	0.24	0.37	3.32	1.81	1.01	0.57	0.83	0.57	0.27	0.81	0.24
23.	0.19	0.22	0.40	3.46	1.75	0.99	0.69	0.78	0.45	0.23	0.71	0.24
24.	0.17	0.22	0.40	3.43	1.44	0.96	0.72	0.70	0.38	0.22	0.60	0.23
25.	0.17	0.21	0.44	3.41	1.28	0.94	0.62	0.67	0.34	0.22	0.58	0.23
26.	0.16	0.20	0.74	3.39	1.64	0.92	0.54	0.62	0.33	0.22	0.58	0.22
27.	0.16	0.19	1.89	3.37	3.89	1.01	0.49	0.66	0.32	0.21	0.57	0.23
28.	0.16	0.17	2.96	3.26	3.66	1.82	0.45	0.75	0.31	0.22	0.56	0.23
29.	0.15		3.04	3.24	3.46	1.80	0.43	1.01	0.30	0.30	0.54	0.24
30.	0.15		2.47	2.87	2.73	2.37	0.41	1.41	0.29	0.73	0.52	0.22
31.	0.15		2.45		2.46		0.39	1.99		0.71		0.21
	Extremwerte in m³/s											
am	24.	06.	02.	09.	12.	26.	31.	01.	30.	24.	05.	28.
NQ	0.12	0.11	0.13	1.58	1.09	0.91	0.39	0.40	0.29	0.21	0.30	0.20
HQ	0.46	0.74	3.21	3.70	4.40	9.95	1.96	19.0	1.89	0.82	3.86	0.51
am	19.	17.	29.	18.	27.	03.	01.	08.	01.	30.	15.	01.
	Monatsmittel in m³/s(MQ),l/s.km²(Mq) bzw.Monatssummen in mm (h_A)											
MQ	0.18	0.20	0.67	2.87	2.05	2.29	0.75	2.02	0.53	0.33	1.15	0.32
Mq	6.11	6.75	22.4	96.5	69.0	77.2	25.2	68.1	17.9	11.2	38.7	10.7
h_A	16	16	60	250	185	200	68	182	46	30	100	28

Reihe: 2001-2005	Mittlere Monatsmittel in m³/s (MQ),l/s.km²(Mq) bzw. -summen in mm (h_A)											
MQ	0.48	0.63	1.24	1.52	1.08	0.57	0.52	0.65	0.78	0.55	0.58	0.40
Mq	16.0	21.2	41.9	51.1	36.4	19.3	17.6	21.8	26.3	18.4	19.6	13.5
h_A	43	51	112	133	97	50	47	58	68	49	51	35
Reihe: 1971-2006	Mittlere Monatsmittel mit Extremwerten in m³/s											
NQ	0.09	0.09	0.10	0.20	0.16	0.10	0.11	0.12	0.09	0.13	0.08	0.11
NQ_T	0.14	0.13	0.13	0.22	0.18	0.19	0.15	0.12	0.09	0.13	0.10	0.13
MNQ_T	0.28	0.29	0.34	0.74	0.68	0.41	0.32	0.30	0.27	0.27	0.25	0.25
NMQ	0.17	0.16	0.26	0.49	0.53	0.28	0.18	0.17	0.21	0.25	0.17	0.17
MQ	0.50	0.49	0.97	1.59	1.51	0.85	0.80	0.69	0.62	0.50	0.51	0.54
HMQ	1.39	1.31	2.40	3.12	2.71	2.29	3.42	2.40	1.76	1.70	1.67	2.17
MHQ	1.32	1.22	3.19	3.40	3.31	3.15	3.77	3.41	2.37	1.71	1.55	1.78
HQ	4.11	3.03	13.5	7.03	6.41	9.95	20.0	19.0	5.38	10.6	8.68	7.90

Jahreswerte in m³/s (Q),l/s.km²(Mq), mm (h_A)

	Berichtsjahr			Reihe: 2001 - 2005			Reihe: 1971 - 2006		
NQ	0.11	06.02.		0.12	14.01.2001		0.08	23.11.1983	
NQ_T	0.15	04.02.					0.09	18.09.1987	
$MJNQ_T$							0.18		
NJMQ							0.45		2003
MQ,Mq,h_A	1.11	37.5	1183	0.75	25.3	797	0.80	26.8	847
HJMQ							1.14		1997
MJHQ							7.15		
HQ	19.0	08.08.		13.5	22.03.2002		20.0	08.07.1997	

NNQ seit 1969: .050 30.01.1970 **HHQ seit** 1969: 20.0 08.07.1997

Berichtsjahr(J)	Überschreitungsdauer der Abflüsse in Tagen								Reihe(R): 2001-2005		
m³/s	Tage(J)	Tage(R)	m³/s	Tage(J)	Tage(R)	m³/s	Tage(J)	Tage(R)	m³/s	Tage(J)	Tage(R)
10000			500			20.0			1.00	124	83.6
8000			350			16.0			0.80	141	106.6
6000			250			12.0	1		0.60	173	134.0
4000			180			9.00	1	0.4	0.40	221	187.8
3000			140			7.00	4	0.6	0.30	263	235.2
2000			100			5.00	6	1.0	0.20	322	320.2
1600			80.0			3.50	14	4.6	0.10	365	365.2
1200			60.0			2.50	41	17.2	0.06		
900			40.0			1.80	79	35.6	0.03		
700			30.0			1.40	102	53.8	0.00		

Im Jän,Feb durch Eis beeinflusst
Im Jän,Feb,Mai,Jun,Jul,Okt,Nov,Dez nach erg.Wasserständen erm.

Nr. 427 Wienerbruck Ötscherbach

Mst.Nr. 207712 Art: Schreibpegel Einzugsgebiet: 36.1 km²

Monat	I	II	III	IV	V	VI	VII	VIII	IX	X	XI	XII
Tag	Tägliche Abflüsse 2006 in m³/s											
1.	0.66	0.56	0.63	6.08	3.40	2.85	3.85	0.54	1.43	0.52	0.74	0.78
2.	0.63	0.57	0.63	5.71	3.56	4.98	2.49	0.57	1.16	0.50	0.62	0.75
3.	0.64	0.57	0.61	5.53	3.89	19.0	1.62	0.76	1.01	0.49	0.57	0.72
4.	0.72	0.57	0.61	4.36	4.05	9.45	1.32	2.88	0.94	0.49	0.56	0.70
5.	0.73	0.56	0.61	3.52	3.81	6.25	1.16	2.62	0.89	0.53	2.36	0.84
6.	0.69	0.56	0.61	2.96	3.24	4.20	0.99	5.24	0.83	0.51	4.17	0.73
7.	0.65	0.53	0.60	2.44	2.93	4.31	1.00	24.8	0.77	0.48	2.10	0.73
8.	0.60	0.51	0.58	2.50	3.03	3.71	1.03	13.1	1.34	0.48	1.84	0.69
9.	0.54	0.56	1.36	3.02	3.06	2.94	1.11	5.07	0.88	0.47	3.74	0.64
10.	0.56	0.56	2.14	3.70	2.96	3.34	1.01	3.52	0.75	0.46	2.10	0.62
11.	0.61	0.57	1.25	3.57	2.72	2.83	0.89	2.50	0.71	0.46	1.36	0.60
12.	0.54	0.57	1.08	2.54	2.71	2.25	0.83	2.66	0.66	0.45	5.10	0.59
13.	0.57	0.57	0.98	2.11	3.09	1.99	0.78	2.50	0.63	0.44	3.18	0.58
14.	0.60	0.57	0.90	3.78	2.55	1.69	0.91	1.81	0.64	0.43	5.45	0.58
15.	0.57	0.56	0.84	5.03	2.63	1.54	0.92	1.59	0.63	0.43	4.85	0.57
16.	0.54	0.60	0.79	5.63	2.51	1.38	0.86	1.44	0.62	0.42	3.18	0.57
17.	0.56	1.01	0.73	5.80	2.78	1.28	0.75	1.30	0.60	0.42	2.12	0.56
18.	0.58	0.82	0.69	5.05	2.43	1.22	0.70	1.17	0.60	0.41	1.71	0.56
19.	0.60	0.80	0.75	4.96	3.14	1.12	0.66	1.06	1.04	0.41	1.58	0.54
20.	0.59	0.81	0.97	4.70	2.82	1.07	0.64	1.11	2.35	0.40	1.36	0.53
21.	0.61	0.95	1.01	4.65	2.17	1.00	0.63	1.14	0.94	0.40	1.17	0.51
22.	0.59	0.96	1.25	4.92	2.06	1.31	0.65	1.28	0.78	0.40	1.12	0.50
23.	0.53	0.86	1.45	4.91	1.69	1.36	0.77	1.18	0.71	0.40	1.06	0.48
24.	0.55	0.78	1.16	5.20	1.37	1.07	0.72	1.01	0.67	0.41	1.26	0.47
25.	0.57	0.74	1.50	5.34	1.32	0.94	0.64	0.97	0.64	0.38	1.24	0.45
26.	0.55	0.72	4.36	5.65	2.82	0.90	0.61	0.96	0.61	0.38	1.19	0.44
27.	0.55	0.69	6.38	4.94	5.34	1.40	0.58	0.90	0.59	0.39	1.07	0.42
28.	0.54	0.64	5.72	4.95	4.24	1.46	0.57	0.99	0.57	0.44	0.93	0.39
29.	0.53		5.24	5.18	3.31	3.61	0.55	1.50	0.56	0.96	0.87	0.39
30.	0.52		4.50	3.97	2.92	3.01	0.54	2.96	0.54	2.25	0.83	0.40
31.	0.56		6.17		3.42		0.52	2.58		1.00		0.41
	Extremwerte in m³/s											
am	09.	19.	08.	14.	25.	27.	31.	01.	30.	25.	04.	28.
NQ	0.45	0.20	0.53	2.04	1.15	0.89	0.51	0.51	0.53	0.37	0.54	0.38
HQ	0.78	1.44	7.76	7.35	8.48	26.1	4.99	42.1	5.31	4.01	8.18	1.05
am	04.	17.	27.	26.	27.	03.	01.	07.	20.	30.	12.	05.
	Monatsmittel in m³/s(MQ),l/s.km²(Mq) bzw.Monatssummen in mm (h_A)											
MQ	0.59	0.67	1.81	4.42	2.97	3.12	0.98	2.96	0.84	0.54	1.98	0.57
Mq	16.3	18.6	50.1	123	82.2	86.3	27.1	81.9	23.2	14.8	54.9	15.9
h_A	44	45	134	318	220	224	73	219	60	40	142	41

Reihe: 2001-2005	Mittlere Monatsmittel in m³/s (MQ),l/s.km²(Mq) bzw. -summen in mm (h_A)											
MQ	1.09	1.29	2.14	2.32	1.52	0.97	0.91	1.09	1.42	0.95	1.10	0.89
Mq	30.1	35.8	59.2	64.2	42.0	26.9	25.3	30.2	39.4	26.4	30.5	24.7
h_A	81	87	158	166	113	70	68	81	102	71	79	64
Reihe: 1966-2006	Mittlere Monatsmittel mit Extremwerten in m³/s											
NQ	0.22	0.11	0.06	0.57	0.37	0.40	0.34	0.27	0.33	0.31	0.31	0.17
NQ_T	0.28	0.24	0.40	0.61	0.39	0.42	0.35	0.27	0.34	0.31	0.31	0.30
MNQ_T	0.57	0.63	0.76	1.19	1.08	0.69	0.62	0.54	0.55	0.53	0.56	0.57
NMQ	0.38	0.40	0.71	1.08	0.82	0.59	0.43	0.42	0.41	0.47	0.48	0.45
MQ	1.06	1.13	1.75	2.69	2.26	1.45	1.45	1.17	1.13	0.92	1.04	1.17
HMQ	2.79	2.52	3.53	5.06	4.27	3.22	4.43	4.03	3.66	2.92	3.41	4.13
MHQ	5.25	4.59	8.20	7.84	7.62	9.12	12.6	11.3	6.38	5.46	5.18	7.12
HQ	16.9	17.2	32.3	17.2	16.6	35.2	79.9	74.2	18.4	39.4	42.2	29.0

Jahreswerte in m³/s (Q),l/s.km²(Mq), mm (h_A)

	Berichtsjahr			Reihe: 2001 - 2005			Reihe: 1966 - 2006		
NQ	0.20	19.02.		0.06	07.03.2005		0.06	07.03.2005	
NQ_T	0.38	26.10.					0.24	08.02.1997	
$MJNQ_T$							0.41		
NJMQ							0.89		2003
MQ,Mq,h_A	1.79	49.5	1561	1.31	36.2	1142	1.43	39.7	1254
HJMQ							1.92		1970
MJHQ							23.5		
HQ	42.1	07.08.		32.3	21.03.2002		79.9	08.07.1997	

NNQ seit 1966: 0.06 07.03.2005 **HHQ seit** 1966: 79.9 08.07.1997

Berichtsjahr(J)	Überschreitungsdauer der Abflüsse in Tagen								Reihe(R): 2001-2005		
m³/s	Tage(J)	Tage(R)	m³/s	Tage(J)	Tage(R)	m³/s	Tage(J)	Tage(R)	m³/s	Tage(J)	Tage(R)
10000			500			20.0	1		1.00	169	148.6
8000			350			16.0	2	0.2	0.80	201	189.2
6000			250			12.0	3	0.2	0.60	269	260.8
4000			180			9.00	4	1.0	0.40	360	350.8
3000			140			7.00	4	1.8	0.30	365	364.0
2000			100			5.00	25	7.4	0.20		365.2
1600			80.0			3.50	55	20.2	0.10		
1200			60.0			2.50	92	46.4	0.06		
900			40.0			1.80	109	76.4	0.03		
700			30.0			1.40	123	103.4	0.00		

Im Feb,Mrz durch Eis beeinflusst
Im Feb,Mrz nach ergänzten Wasserständen ermittelt

Abflüsse

Nr. 428 Reith
Großer Lassingbach

Mst.Nr. 207720 Art: Schreibpegel Einzugsgebiet: 23.2 km²

Monat	I	II	III	IV	V	VI	VII	VIII	IX	X	XI	XII
Tag	Tägliche Abflüsse 2006 in m³/s											
1.	0.20	0.12	0.27	3.12	2.85	1.43	1.43	0.35	0.63	0.40	0.36	0.46
2.	0.21	0.12	0.26	2.97	2.81	2.32	1.12	0.34	0.57	0.39	0.34	0.46
3.	0.20	0.12	0.26	3.35	2.72	10.5	0.84	0.41	0.56	0.39	0.33	0.45
4.	0.20	0.13	0.25	3.02	2.79	6.80	0.72	1.06	0.57	0.38	0.33	0.43
5.	0.23	0.13	0.24	2.64	2.50	4.11	0.63	0.81	0.56	0.40	0.97	0.48
6.	0.25	0.13	0.25	2.15	2.05	2.58	0.56	3.72	0.54	0.38	2.19	0.49
7.	0.22	0.13	0.27	1.66	1.83	2.27	0.53	17.8	0.52	0.32	0.94	0.46
8.	0.22	0.15	0.25	1.65	1.57	1.85	0.56	13.0	0.79	0.31	0.76	0.42
9.	0.22	0.15	0.50	1.96	1.50	1.40	0.52	5.24	0.58	0.34	0.99	0.40
10.	0.24	0.16	1.00	2.43	1.42	1.39	0.80	3.00	0.55	0.36	0.85	0.44
11.	0.25	0.18	0.68	2.53	1.31	1.18	0.61	2.21	0.55	0.36	0.69	0.44
12.	0.23	0.17	0.49	1.73	1.15	1.02	0.57	2.28	0.54	0.36	2.65	0.43
13.	0.22	0.20	0.33	1.39	1.21	0.90	0.53	1.89	0.53	0.35	1.19	0.43
14.	0.22	0.21	0.32	2.35	1.15	0.82	0.56	1.40	0.52	0.35	4.01	0.42
15.	0.21	0.21	0.32	3.71	1.05	0.73	0.53	1.25	0.51	0.33	2.39	0.41
16.	0.21	0.27	0.31	4.17	0.98	0.67	0.48	1.11	0.50	0.30	1.30	0.41
17.	0.20	0.37	0.31	4.01	0.91	0.63	0.46	0.96	0.53	0.30	0.96	0.40
18.	0.19	0.34	0.29	3.94	0.84	0.61	0.45	0.87	0.45	0.30	0.81	0.39
19.	0.19	0.29	0.29	3.66	0.90	0.68	0.44	0.81	0.52	0.30	0.71	0.39
20.	0.18	0.24	0.29	3.70	1.01	0.67	0.43	0.81	0.85	0.30	0.64	0.38
21.	0.19	0.31	0.33	4.00	0.86	0.63	0.41	0.84	0.53	0.30	0.60	0.38
22.	0.17	0.33	0.40	4.00	0.76	0.61	0.40	0.79	0.48	0.30	0.66	0.37
23.	0.13	0.30	0.53	4.20	0.72	0.59	0.38	0.71	0.45	0.29	0.64	0.36
24.	0.15	0.26	0.49	3.87	0.68	0.55	1.14	0.67	0.44	0.29	0.57	0.35
25.	0.15	0.22	0.49	4.12	0.62	0.52	0.60	0.65	0.44	0.28	0.58	0.34
26.	0.14	0.25	1.72	4.34	0.72	0.50	0.46	0.63	0.43	0.27	0.55	0.34
27.	0.14	0.25	3.07	4.01	1.94	0.71	0.41	0.61	0.42	0.26	0.51	0.35
28.	0.13	0.28	2.95	3.78	1.87	1.23	0.38	0.57	0.42	0.26	0.49	0.35
29.	0.13		2.84	3.94	1.47	1.04	0.40	0.71	0.41	0.34	0.48	0.36
30.	0.12		2.55	3.30	1.31	0.84	0.37	0.98	0.40	0.66	0.47	0.38
31.	0.12		3.39		1.80		0.36	0.78		0.43		0.43
	Extremwerte in m³/s											
am	23.	02.	08.	13.	22.	26.	31.	03.	30.	29.	23.	20.
NQ	0.09	0.09	0.20	1.34	0.46	0.48	0.36	0.28	0.40	0.25	0.30	0.25
HQ	0.68	0.41	4.36	5.91	3.53	11.8	6.66	27.9	1.76	1.20	6.95	0.59
am	21.	17.	31.	26.	28.	03.	24.	08.	20.	30.	12.	05.
	Monatsmittel in m³/s(MQ),l/s.km²(Mq) bzw.Monatssummen in mm (h_A)											
MQ	0.19	0.22	0.84	3.19	1.46	1.66	0.58	2.17	0.53	0.34	0.97	0.41
Mq	8.16	9.28	36.1	138	63.0	71.5	25.2	93.4	22.6	14.7	41.6	17.5
h_A	22	22	97	356	169	185	67	250	59	39	108	45

Reihe: 2001-2005	Mittlere Monatsmittel in m³/s (MQ),l/s.km²(Mq) bzw. -summen in mm (h_A)											
MQ	0.58	0.80	1.22	1.34	0.76	0.59	0.53	0.71	0.73	0.53	0.63	0.48
Mq	25.2	34.4	52.4	57.6	32.6	25.5	22.8	30.4	31.7	22.8	27.1	20.7
h_A	67	83	140	149	87	66	61	82	82	61	70	54
Reihe: 1966-2006	Mittlere Monatsmittel mit Extremwerten in m³/s											
NQ	0.09	.018	0.10	0.20	0.08	0.10	0.12	0.17	0.08	.043	.020	.040
NQ_T	0.12	0.12	0.17	0.27	0.24	0.16	0.15	0.18	0.09	0.14	0.14	0.10
MNQ_T	0.30	0.33	0.43	0.73	0.57	0.40	0.38	0.36	0.32	0.29	0.29	0.32
NMQ	0.19	0.22	0.39	0.50	0.49	0.30	0.23	0.23	0.22	0.23	0.24	0.22
MQ	0.62	0.64	1.03	1.56	1.11	0.82	0.84	0.72	0.63	0.51	0.54	0.65
HMQ	1.77	1.61	2.19	3.19	2.94	1.98	2.30	2.17	1.86	1.65	1.65	2.07
MHQ	2.78	2.15	4.55	4.58	3.59	4.30	6.34	4.79	3.29	2.32	2.14	3.58
HQ	15.0	9.90	11.6	11.1	8.26	13.5	27.0	27.9	11.5	15.9	8.40	24.0

Jahreswerte in m³/s (Q),l/s.km²(Mq), mm (h_A)

	Berichtsjahr			Reihe: 2001 - 2005			Reihe: 1966 - 2006		
NQ	0.09	23.01.		0.13	14.12.2005		.018	04.02.1987	
NQ_T	0.12	02.02.					0.09	27.09.1976	
$MJNQ_T$							0.20		
NJMQ							0.51		2003
MQ,Mq,h_A	1.05	45.1	1422	0.74	31.8	1001	0.81	34.7	1095
HJMQ							1.34		1970
MJHQ							11.8		
HQ	27.9	08.08.		17.6	13.08.2002		27.9	08.08.2006	

NNQ seit 1965: .018 04.02.1987 **HHQ seit** 1965: 27.0 18.07.1970

Berichtsjahr(J)	Überschreitungsdauer der Abflüsse in Tagen										Reihe(R): 2001-2005
m³/s	Tage(J)	Tage(R)	m³/s	Tage(J)	Tage(R)	m³/s	Tage(J)	Tage(R)	m³/s	Tage(J)	Tage(R)
10000			500			20.0			1.00	93	73.0
8000			350			16.0	1		0.80	117	102.8
6000			250			12.0	2		0.60	154	146.2
4000			180			9.00	3	0.2	0.40	239	242.2
3000			140			7.00	3	0.4	0.30	294	307.4
2000			100			5.00	5	1.6	0.20	339	361.2
1600			80.0			3.50	23	3.4	0.10	365	365.2
1200			60.0			2.50	43	9.8	0.06		
900			40.0			1.80	60	22.6	0.03		
700			30.0			1.40	72	41.6	0.00		

Im Jän,Feb durch Eis beeinflusst
Im Jän,Feb,Apr,Dez nach ergänzten Wasserständen ermittelt

Nr. 430 Kienberg (Neuhaus)
Große Erlauf

Mst.Nr. 207738 Art: Schreibpegel Einzugsgebiet: 203.3 km²

Monat	I	II	III	IV	V	VI	VII	VIII	IX	X	XI	XII
Tag	Tägliche Abflüsse 2006 in m³/s											
1.	2.24	1.99	2.90	34.9	23.6	16.0	20.6	4.52	9.35	3.40	2.84	3.99
2.	2.56	1.99	2.81	31.9	22.7	20.0	17.7	4.05	6.66	3.32	2.67	3.98
3.	2.59	1.99	2.56	32.7	22.1	87.8	13.1	4.23	6.32	3.03	2.57	3.93
4.	2.51	1.98	2.51	28.2	22.0	44.9	9.67	11.9	5.41	3.10	2.45	3.74
5.	2.39	1.99	2.49	23.6	21.0	30.9	8.89	13.9	4.33	3.08	6.59	3.69
6.	2.30	2.05	2.48	19.9	19.5	21.6	8.11	27.3	4.26	2.95	15.6	3.65
7.	2.22	2.13	2.47	17.0	18.3	23.6	7.19	128	4.58	2.95	8.57	3.60
8.	2.23	2.21	2.46	16.1	16.7	21.5	7.05	88.3	5.67	2.88	7.15	3.59
9.	2.07	2.29	4.24	17.4	16.2	17.7	7.49	30.6	5.58	2.92	9.46	3.64
10.	1.90	2.36	11.0	19.9	16.2	16.4	7.10	22.6	4.52	2.88	8.94	3.75
11.	1.90	2.37	7.53	21.1	15.1	15.3	5.90	18.1	4.29	2.85	5.85	3.45
12.	1.92	2.37	5.05	16.4	14.1	13.3	5.59	17.8	3.56	2.72	20.8	3.44
13.	1.91	2.54	4.30	14.4	14.3	12.0	5.40	17.6	4.11	2.69	16.0	3.10
14.	1.88	2.76	4.02	18.4	14.3	10.7	5.28	14.0	3.49	2.52	28.5	3.05
15.	1.86	2.77	3.76	25.3	13.7	9.38	5.02	11.1	3.43	2.49	24.9	2.95
16.	1.85	3.32	3.64	29.1	12.8	8.83	4.94	9.97	3.41	2.55	15.0	2.89
17.	1.93	5.16	3.39	31.0	13.1	8.64	4.95	8.63	3.16	2.55	10.8	2.83
18.	1.97	5.50	3.01	26.9	12.3	8.53	4.83	8.76	4.13	2.22	8.92	2.77
19.	2.07	4.21	2.94	27.1	13.9	7.95	4.72	7.70	4.22	2.24	7.16	2.79
20.	2.06	4.46	3.54	25.2	14.5	7.32	4.51	7.05	11.3	2.18	6.90	2.69
21.	2.05	6.51	4.22	24.8	12.4	6.99	4.41	7.91	5.18	2.13	6.33	2.64
22.	2.04	6.23	5.17	26.2	10.8	8.19	4.36	7.84	4.23	2.13	5.97	2.63
23.	2.03	4.89	7.47	26.4	9.65	8.96	4.30	7.33	3.78	2.13	6.24	2.39
24.	2.02	4.02	5.71	27.4	8.45	7.84	4.22	5.59	3.71	2.19	6.73	2.29
25.	2.02	3.65	6.31	28.7	7.38	5.73	4.12	5.77	3.33	2.17	5.98	2.15
26.	2.01	3.43	17.4	29.5	9.75	5.45	4.07	5.67	3.32	2.12	5.28	2.22
27.	2.01	3.15	34.4	27.6	24.5	7.41	4.13	5.43	3.36	2.30	4.93	2.27
28.	2.01	3.01	35.1	27.6	23.3	11.3	3.81	5.42	3.40	2.10	4.75	2.12
29.	2.00		33.4	30.0	21.0	21.7	3.96	5.95	3.45	2.79	4.55	2.19
30.	2.00		29.0	26.7	16.8	21.2	3.94	8.99	3.41	5.41	4.13	2.16
31.	2.00		33.7		17.7		3.80	12.0		3.38		2.18
	Extremwerte in m³/s											
am	15.	05.	09.	13.	25.	27.	31.	03.	13.	29.	04.	28.
NQ	1.79	1.98	2.45	13.0	6.82	5.31	3.74	3.75	3.09	2.02	2.38	2.03
HQ	2.64	6.87	46.4	41.4	36.5	97.8	23.6	189	17.9	8.29	44.9	4.04
am	02.	21.	27.	01.	27.	03.	01.	07.	20.	30.	14.	01.
	Monatsmittel in m³/s(MQ),l/s.km²(Mq) bzw.Monatssummen in mm (h_A)											
MQ	2.08	3.26	9.32	25.0	16.1	16.9	6.55	17.2	4.63	2.72	8.88	2.99
Mq	10.2	16.0	45.9	123	79.0	83.1	32.2	84.7	22.8	13.4	43.7	14.7
h_A	27	39	123	319	212	216	86	227	59	36	113	38

Reihe: 2001-2005	Mittlere Monatsmittel in m³/s (MQ),l/s.km²(Mq) bzw. -summen in mm (h_A)											
MQ	1.88	2.22	4.86	4.70	3.51	2.02	3.08	3.10	3.64	1.52	1.23	1.74
Mq	9.26	10.9	23.9	23.1	17.3	9.93	15.2	15.3	17.9	7.46	6.06	8.57
h_A	25	26	64	60	46	26	41	41	46	20	16	22
Reihe: 1966-2006	Mittlere Monatsmittel mit Extremwerten in m³/s											
NQ	1.64	1.80	1.80	3.09	2.54	0.71	0.78	1.20	1.37	1.53	0.91	1.69
NQ_T	1.81	1.91	1.80	3.10	2.54	0.76	0.90	1.63	1.42	1.61	1.43	1.79
MNQ_T	2.88	3.11	3.80	6.43	5.33	3.61	3.34	3.14	2.83	2.70	2.64	2.81
NMQ	2.06	2.30	3.41	4.44	3.63	2.64	2.79	2.69	2.19	2.10	2.27	2.38
MQ	4.99	5.20	7.95	11.8	9.58	6.81	7.37	6.03	5.30	4.23	4.50	5.45
HMQ	16.3	11.6	19.1	25.0	17.7	16.9	21.8	20.9	15.2	15.8	13.4	18.6
MHQ	18.1	15.3	29.8	29.9	26.5	31.8	49.7	33.4	23.4	17.5	16.7	28.4
HQ	73.4	44.6	106	71.4	57.0	110	220	189	83.7	164	131	110

Jahreswerte in m³/s (Q),l/s.km²(Mq), mm (h_A)

	Berichtsjahr			Reihe: 2001 - 2005			Reihe: 1966 - 2006		
NQ	1.79	15.01.		2.14	15.11.2005		0.71	30.06.1998	
NQ_T	1.85	16.01.					0.76	30.06.1998	
$MJNQ_T$							2.24		
NJMQ							5.26		1971
MQ,Mq,h_A	9.65	47.5	1496	6.95	34.2	1077	7.13	35.0	1105
HJMQ							9.65		2006
MJHQ							94.1		
HQ	189	07.08.		83.7	18.09.2001		220	08.07.1997	

NNQ seit 1965: 0.71 30.06.1998 **HHQ seit** 1965: 220 08.07.1997

Berichtsjahr(J)	Überschreitungsdauer der Abflüsse in Tagen										Reihe(R): 2001-2005
m³/s	Tage(J)	Tage(R)	m³/s	Tage(J)	Tage(R)	m³/s	Tage(J)	Tage(R)	m³/s	Tage(J)	Tage(R)
10000			500			20.0	53	5.4	1.00		
8000			350			16.0	76	11.4	0.80		
6000			250			12.0	97	22.0	0.60		
4000			180			9.00	112	31.6	0.40		
3000			140			7.00	144	45.8	0.30		
2000			100	1		5.00	182	65.8	0.20		
1600			80.0	3		3.50	239	110.8	0.10		
1200			60.0	3		2.50	299	138.2	0.06		
900			40.0	4	0.4	1.80	365	146.0	0.03		
700			30.0	15	1.4	1.40			0.00		

siehe Tabelle Überleitungen u. Speicherungen d. Berichtsjahrs
durch Kraftwerksbetrieb beeinflusst
vom 11. bis 20. Sep Profilräumung unterhalb
Im Jän,Feb,Mrz durch Eis beeinflusst
Im Jän,Feb,Aug nach ergänzten Wasserständen ermittelt

Abflüsse

Nr. 431 Gaming
Gamingbach

Mst.Nr. 207746 Art: Schreibpegel Einzugsgebiet: 51.5 km²

Monat	I	II	III	IV	V	VI	VII	VIII	IX	X	XI	XII
Tag	Tägliche Abflüsse 2006 in m³/s											
1.	0.84	0.59	0.86	8.49	4.30	2.56	4.87	1.05	1.12	0.56	0.60	0.75
2.	0.86	0.59	0.81	7.88	3.40	4.03	3.70	0.88	0.96	0.56	0.56	0.72
3.	0.86	0.58	0.79	7.48	2.77	20.9	2.79	0.98	0.86	0.60	0.54	0.70
4.	0.82	0.58	0.82	6.19	2.44	12.9	2.31	2.33	0.80	0.71	0.57	0.69
5.	0.81	0.57	0.80	5.21	2.19	8.60	2.00	1.99	0.73	0.68	4.86	0.69
6.	0.78	0.57	0.74	4.38	1.97	5.74	1.81	4.29	0.68	0.66	4.87	0.63
7.	0.76	0.66	0.73	3.63	1.81	4.67	1.69	20.5	0.65	0.57	1.99	0.63
8.	0.74	0.95	0.72	3.54	1.67	3.93	1.59	14.2	1.25	0.57	1.38	0.62
9.	0.73	0.79	1.76	3.72	1.59	3.30	1.57	6.00	0.76	0.54	1.16	0.61
10.	0.72	0.72	3.22	4.13	1.54	3.06	1.42	3.96	0.69	0.51	1.00	0.85
11.	0.70	0.71	2.16	3.96	1.41	2.69	1.33	3.01	0.67	0.48	0.87	0.75
12.	0.68	0.68	1.50	3.17	1.33	2.44	1.27	3.05	0.69	0.48	3.58	0.69
13.	0.67	0.65	1.19	2.97	1.29	2.44	1.33	2.86	0.70	0.48	3.27	0.64
14.	0.66	0.64	1.05	4.05	1.23	2.27	1.41	2.20	0.66	0.47	3.84	0.61
15.	0.64	0.63	0.97	4.52	1.17	2.04	1.27	1.90	0.62	0.47	3.24	0.59
16.	0.61	0.81	0.90	4.58	1.12	1.89	1.18	1.70	0.58	0.47	2.19	0.57
17.	0.60	1.66	0.87	4.50	1.10	1.85	1.12	1.51	0.52	0.47	1.63	0.56
18.	0.71	1.53	0.82	3.97	1.05	1.89	1.06	1.37	1.18	0.47	1.33	0.56
19.	0.62	1.51	0.83	3.57	1.15	1.90	1.01	1.26	1.33	0.47	1.18	0.53
20.	0.61	1.73	1.00	3.31	1.35	1.90	1.03	1.28	1.75	0.47	1.09	0.52
21.	0.71	2.66	1.24	3.12	1.11	1.91	1.07	1.22	1.22	0.45	1.23	0.54
22.	0.69	2.45	1.85	3.00	1.03	2.00	1.01	1.31	0.97	0.47	1.67	0.52
23.	0.63	1.79	2.43	2.81	0.97	1.64	0.97	1.22	0.90	0.48	1.94	0.51
24.	0.63	1.43	2.15	2.65	0.94	1.42	0.93	1.08	0.84	0.50	1.40	0.50
25.	0.65	1.23	3.87	2.55	0.92	1.33	0.92	1.11	0.78	0.51	1.18	0.50
26.	0.67	1.09	10.4	2.41	1.19	1.31	0.90	1.02	0.73	0.50	1.04	0.48
27.	0.63	0.98	11.0	2.61	2.83	2.98	0.88	0.97	0.70	0.49	0.95	0.48
28.	0.61	0.91	10.8	3.26	3.35	2.95	0.87	1.02	0.66	0.53	0.88	0.49
29.	0.60		9.84	3.87	2.77	6.54	0.89	1.19	0.62	0.71	0.82	0.50
30.	0.59		11.4	4.35	2.15	5.34	0.87	1.64	0.59	1.07	0.77	0.47
31.	0.59		9.96		2.11		0.90	1.48		0.67		0.52
	Extremwerte in m³/s											
am	30.	05.	08.	27.	22.	26.	27.	03.	13.	04.	04.	26.
NQ	0.35	0.34	0.62	2.16	0.66	0.91	0.65	0.74	0.27	0.32	0.20	0.38
HQ	1.49	3.01	14.1	9.19	6.10	25.8	6.37	31.6	4.18	2.81	11.2	1.13
am	16.	21.	27.	01.	28.	03.	01.	07.	08.	06.	05.	10.
	Monatsmittel in m³/s(MQ),l/s.km²(Mq) bzw.Monatssummen in mm (h_A)											
MQ	0.69	1.06	3.14	4.13	1.78	3.95	1.48	2.89	0.84	0.55	1.72	0.59
Mq	13.4	20.6	61.1	80.2	34.6	76.6	28.8	56.1	16.3	10.7	33.4	11.5
h_A	36	50	164	208	93	199	77	150	42	29	87	30

Reihe: 2001-2005	Mittlere Monatsmittel in m³/s (MQ),l/s.km²(Mq) bzw. -summen in mm (h_A)											
MQ	1.41	1.59	2.40	1.75	1.08	0.92	0.99	1.32	1.19	0.98	1.24	1.14
Mq	27.5	30.8	46.5	33.9	21.1	17.9	19.3	25.7	23.1	19.0	24.1	22.1
h_A	74	74	125	88	56	46	52	69	60	51	63	57
Reihe: 1966-2006	Mittlere Monatsmittel mit Extremwerten in m³/s											
NQ	0.23	0.23	0.29	0.31	0.33	0.19	0.16	.039	0.19	0.22	0.18	0.21
NQ_T	0.34	0.41	0.46	0.54	0.50	0.25	0.24	0.20	0.20	0.40	0.36	0.28
MNQ_T	0.69	0.77	0.88	1.16	0.87	0.75	0.69	0.68	0.61	0.60	0.62	0.69
NMQ	0.51	0.61	0.70	0.63	0.71	0.46	0.46	0.27	0.46	0.51	0.49	0.41
MQ	1.31	1.45	1.91	2.03	1.41	1.31	1.40	1.24	1.03	0.90	1.09	1.41
HMQ	2.92	3.08	3.48	4.13	2.88	3.95	4.03	3.55	2.36	2.83	3.16	3.99
MHQ	4.83	5.20	6.96	5.51	5.27	6.76	9.02	6.86	4.44	4.03	4.50	6.49
HQ	15.4	17.7	24.6	13.4	19.0	27.0	38.0	31.6	15.5	25.4	16.9	21.0

Jahreswerte in m³/s (Q),l/s.km²(Mq), mm (h_A)

	Berichtsjahr			Reihe: 2001 - 2005			Reihe: 1966 - 2006		
NQ	0.20	04.11.		.039	11.08.2004		.039	11.08.2004	
NQ_T	0.45	21.10.					0.20	30.08.2001	
$MJNQ_T$							0.45		
NJMQ							0.92		1978
MQ,Mq,h_A	1.90	36.9	1164	1.33	25.9	817	1.37	26.6	840
HJMQ							1.93		1970
MJHQ							16.9		
HQ	31.6	07.08.		24.6	19.03.2005		38.0	02.07.1975	

NNQ seit 1966: .039 11.08.2004 **HHQ seit** 1966: 38.0 02.07.1975

Berichtsjahr(J)	Überschreitungsdauer der Abflüsse in Tagen								Reihe(R): 2001-2005		
m³/s	Tage(J)	Tage(R)	m³/s	Tage(J)	Tage(R)	m³/s	Tage(J)	Tage(R)	m³/s	Tage(J)	Tage(R)
10000			500			20.0	2		1.00	194	169.8
8000			350			16.0	2	0.2	0.80	238	208.4
6000			250			12.0	4	0.8	0.60	310	266.0
4000			180			9.00	10	2.0	0.40	365	333.4
3000			140			7.00	14	4.2	0.30		354.8
2000			100			5.00	20	9.8	0.20		365.0
1600			80.0			3.50	47	18.8	0.10		365.2
1200			60.0			2.50	76	39.6	0.06		
900			40.0			1.80	109	70.4	0.03		
700			30.0			1.40	136	109.0	0.00		

durch Kraftwerksbetrieb beeinflusst
ab 18. Sep Umbau des Querprofiles
Im Jän,Feb,Mrz,Apr,Mai,Jun,Jul,Aug,Sep,Okt,Nov,Dez n.erg.W.erm.

Nr. 432 Neubruck
Jeßnitz

Mst.Nr. 207787 Art: Schreibpegel Einzugsgebiet: 32.2 km²

Monat	I	II	III	IV	V	VI	VII	VIII	IX	X	XI	XII
Tag	Tägliche Abflüsse 2006 in m³/s											
1.	0.45	0.22	0.56	5.48	3.17	1.01	3.49	0.31	0.41	0.23	0.15	0.41
2.	0.47	0.22	0.53	4.54	2.01	3.24	2.49	0.27	0.39	0.22	0.14	0.35
3.	0.41	0.22	0.59	3.90	1.42	25.4	1.57	0.35	0.37	0.21	0.14	0.31
4.	0.36	0.21	0.46	3.07	1.14	9.81	1.18	1.52	0.38	0.22	0.14	0.26
5.	0.35	0.21	0.41	2.39	0.94	4.96	0.95	1.09	0.34	0.21	1.31	0.24
6.	0.34	0.21	0.35	1.95	0.81	2.68	0.81	2.82	0.32	0.20	1.24	0.21
7.	0.35	0.27	0.36	1.61	0.72	2.24	0.73	20.1	0.31	0.19	0.48	0.21
8.	0.35	0.52	0.35	1.52	0.66	2.02	0.67	11.9	0.86	0.21	0.33	0.21
9.	0.32	0.39	0.97	1.53	0.63	1.64	0.59	2.99	0.46	0.19	0.27	0.20
10.	0.29	0.32	2.34	1.65	0.61	1.49	0.58	1.93	0.39	0.18	0.26	0.28
11.	0.28	0.29	1.61	1.63	0.59	1.35	0.54	1.48	0.37	0.17	0.23	0.25
12.	0.28	0.27	1.09	1.38	0.55	1.21	0.51	1.76	0.33	0.16	1.07	0.23
13.	0.28	0.27	0.85	1.27	0.50	1.01	0.47	1.67	0.39	0.16	1.45	0.21
14.	0.28	0.26	0.75	1.53	0.57	0.90	0.55	1.28	0.42	0.16	1.37	0.20
15.	0.27	0.26	0.66	1.66	0.53	0.92	0.45	1.07	0.29	0.15	1.32	0.19
16.	0.27	0.41	0.62	1.57	0.47	0.81	0.41	0.93	0.26	0.15	0.93	0.18
17.	0.27	1.04	0.58	1.41	0.47	0.71	0.40	0.80	0.25	0.15	0.52	0.18
18.	0.26	1.01	0.54	1.18	0.44	0.66	0.39	0.71	0.64	0.16	0.43	0.18
19.	0.26	1.15	0.54	1.04	0.50	0.57	0.35	0.66	0.48	0.16	0.38	0.17
20.	0.26	1.46	0.77	0.98	0.57	0.51	0.34	0.65	0.64	0.16	0.34	0.19
21.	0.25	2.35	0.94	0.90	0.46	0.47	0.32	0.65	0.39	0.15	0.34	0.27
22.	0.25	2.09	1.48	0.87	0.44	0.64	0.33	0.69	0.34	0.14	0.78	0.26
23.	0.25	1.45	1.84	0.88	0.43	0.61	0.33	0.62	0.30	0.13	1.07	0.24
24.	0.25	1.10	1.51	0.80	0.47	0.47	0.31	0.54	0.30	0.14	0.61	0.21
25.	0.24	0.90	1.84	0.69	0.44	0.43	0.29	0.53	0.30	0.14	0.49	0.19
26.	0.24	0.76	6.16	0.66	0.49	0.40	0.28	0.47	0.27	0.14	0.40	0.16
27.	0.24	0.66	9.32	0.84	1.09	2.25	0.28	0.45	0.26	0.14	0.39	0.14
28.	0.23	0.59	8.15	1.00	1.68	2.02	0.27	0.44	0.25	0.14	0.51	0.14
29.	0.23		8.55	1.99	1.31	3.57	0.30	0.47	0.24	0.19	0.53	0.18
30.	0.23		7.01	2.92	0.98	3.01	0.31	0.55	0.24	0.29	0.47	0.15
31.	0.22		7.42		0.89		0.27	0.48		0.17		0.19
	Extremwerte in m³/s											
am	31.	07.	08.	27.	25.	27.	31.	03.	30.	24.	04.	27.
NQ	0.22	0.20	0.33	0.59	0.35	0.36	0.25	0.22	0.23	0.12	0.13	0.14
HQ	0.49	2.45	12.1	6.65	3.75	33.8	4.54	36.4	2.17	0.45	2.69	0.44
am	02.	21.	27.	01.	01.	03.	01.	07.	18.	30.	05.	01.
	Monatsmittel in m³/s(MQ),l/s.km²(Mq) bzw.Monatssummen in mm (h_A)											
MQ	0.29	0.68	2.23	1.76	0.84	2.57	0.67	1.94	0.37	0.18	0.60	0.22
Mq	9.07	21.2	69.3	54.7	26.0	79.7	20.8	60.3	11.6	5.44	18.7	6.80
h_A	24	51	185	142	70	207	56	161	30	15	48	18

Reihe: 2001-2005	Mittlere Monatsmittel in m³/s (MQ),l/s.km²(Mq) bzw. -summen in mm (h_A)											
MQ	0.78	0.86	1.38	0.89	0.48	0.40	0.48	0.67	0.73	0.40	0.59	0.59
Mq	24.3	26.7	42.9	27.6	15.0	12.5	15.0	20.9	22.7	12.4	18.4	18.3
h_A	65	65	115	71	40	32	40	56	59	33	48	48
Reihe: 1951-2006	Mittlere Monatsmittel mit Extremwerten in m³/s											
NQ	.047	.020	0.06	0.08	0.08	.040	.020	0.06	.034	.040	.026	.025
NQ_T	.050	.020	0.06	0.08	0.08	.040	.020	0.06	.039	.040	.031	.025
MNQ_T	0.27	0.29	0.36	0.47	0.33	0.25	0.22	0.22	0.19	0.19	0.22	0.26
NMQ	0.09	.037	0.24	0.17	0.20	0.08	0.14	0.09	0.08	0.08	0.09	0.09
MQ	0.67	0.75	1.06	1.05	0.80	0.69	0.77	0.64	0.45	0.39	0.52	0.71
HMQ	2.04	1.88	2.36	2.90	2.50	2.57	3.26	2.16	1.71	1.70	1.66	2.30
MHQ	3.06	3.75	4.57	3.79	5.05	5.67	7.51	5.37	2.93	1.89	2.49	4.12
HQ	12.9	13.9	17.9	16.3	28.8	33.8	35.0	36.4	16.0	26.7	11.6	15.5

Jahreswerte in m³/s (Q),l/s.km²(Mq), mm (h_A)

	Berichtsjahr			Reihe: 2001 - 2005			Reihe: 1951 - 2006		
NQ	0.12	24.10.		0.06	16.07.2003		.020	29.02.1956	
NQ_T	0.13	23.10.					.020	14.02.1956	
$MJNQ_T$							0.12		
NJMQ							0.40		1978
MQ,Mq,h_A	1.03	31.9	1007	0.69	21.3	672	0.71	22.0	693
HJMQ							1.15		1965
MJHQ							14.6		
HQ	36.4	07.08.		17.9	19.03.2005		36.4	07.08.2006	

NNQ seit 1951: .020 29.02.1956 **HHQ seit** 1951: 35.0 02.07.1975

Berichtsjahr(J)	Überschreitungsdauer der Abflüsse in Tagen								Reihe(R): 2001-2005		
m³/s	Tage(J)	Tage(R)	m³/s	Tage(J)	Tage(R)	m³/s	Tage(J)	Tage(R)	m³/s	Tage(J)	Tage(R)
10000			500			20.0	2		1.00	90	62.8
8000			350			16.0	2		0.80	113	80.4
6000			250			12.0	2	0.2	0.60	141	116.0
4000			180			9.00	5	0.6	0.40	207	176.0
3000			140			7.00	9	1.4	0.30	251	222.4
2000			100			5.00	11	4.6	0.20	325	280.4
1600			80.0			3.50	15	8.6	0.10	365	359.2
1200			60.0			2.50	24	15.2	0.06		365.2
900			40.0			1.80	39	27.4	0.03		
700			30.0			1.40	63	39.4	0.00		

Im Jän,Feb durch Eis beeinflusst
Im Jän,Feb nach ergänzten Wasserständen ermittelt

Nr. 433 Schliefau
Schliefaubach

Mst.Nr. 209403 Art: Schreibpegel Einzugsgebiet: 17.7 km²

Monat	I	II	III	IV	V	VI	VII	VIII	IX	X	XI	XII
Tag	Tägliche Abflüsse 2006 in m³/s											
1.	0.27	0.30	0.29	1.75	0.64	0.53	1.00	0.09	0.36	0.07	0.15	0.15
2.	0.27	0.27	0.26	1.33	0.37	0.79	0.61	.047	0.26	0.07	0.12	0.14
3.	0.27	0.30	0.24	1.13	0.28	6.23	0.27	0.26	0.20	0.07	0.11	0.13
4.	0.30	0.26	0.24	0.85	0.23	2.44	0.18	0.61	0.16	0.08	0.11	0.12
5.	0.29	0.19	0.23	0.64	0.20	1.32	0.14	0.32	0.14	0.08	0.97	0.14
6.	0.29	0.16	0.21	0.54	0.18	0.80	0.11	1.14	0.13	0.07	1.52	0.14
7.	0.29	0.30	0.20	0.43	0.16	0.56	0.10	6.87	0.12	0.07	0.38	0.14
8.	0.29	0.28	0.20	0.35	0.14	0.38	0.09	2.88	2.67	0.09	0.23	0.15
9.	0.27	0.22	1.17	0.34	0.13	0.30	0.08	0.83	0.59	0.07	0.17	0.14
10.	0.24	0.20	2.12	0.34	0.11	0.24	0.07	0.40	0.31	0.07	0.14	0.30
11.	0.24	0.18	1.12	0.36	0.11	0.19	0.07	0.28	0.23	0.07	0.12	0.25
12.	0.25	0.17	0.74	0.47	0.11	0.16	0.06	0.50	0.19	0.06	0.91	0.20
13.	0.25	0.17	0.57	0.61	0.10	0.14	0.05	0.46	0.17	0.06	0.94	0.18
14.	0.25	0.17	0.48	0.51	0.10	0.12	0.05	0.27	0.16	0.06	0.94	0.16
15.	0.24	0.21	0.42	0.44	0.11	0.11	0.05	0.21	0.15	0.06	0.62	0.15
16.	0.23	1.00	0.38	0.36	0.10	0.10	.043	0.18	0.14	0.06	0.37	0.14
17.	0.27	1.43	0.34	0.34	0.11	0.09	.041	0.15	0.13	0.06	0.29	0.13
18.	0.41	0.97	0.31	0.30	0.10	0.14	.039	0.14	0.13	0.06	0.23	0.12
19.	0.34	1.15	0.31	0.26	0.19	0.10	.037	0.12	0.15	0.05	0.18	0.12
20.	0.26	0.98	0.55	0.23	0.15	0.09	.035	0.16	0.22	0.05	0.18	0.12
21.	0.49	1.48	0.72	0.19	0.13	0.08	.034	0.17	0.14	0.05	0.20	0.12
22.	0.49	1.21	1.12	0.17	0.12	0.08	.032	0.34	0.13	.050	0.89	0.12
23.	0.32	0.78	1.22	0.14	0.11	0.12	.028	0.30	0.12	0.05	0.91	0.12
24.	0.29	0.57	0.98	0.13	0.11	0.09	.025	0.18	0.11	0.05	0.45	0.12
25.	0.27	0.46	1.54	0.13	0.10	0.08	.023	0.30	0.11	0.07	0.31	0.12
26.	0.22	0.38	4.13	0.12	0.15	0.08	.020	0.18	0.10	0.06	0.23	0.12
27.	0.23	0.34	4.46	0.29	0.46	0.09	.017	0.16	0.09	0.06	0.21	0.11
28.	0.22	0.37	3.32	0.53	0.78	0.10	.015	0.51	0.09	0.07	0.19	0.10
29.	0.23		4.43	1.25	0.44	0.70	.019	0.68	0.08	0.09	0.18	0.11
30.	0.23		2.53	0.99	0.29	0.27	.027	1.12	0.08	0.54	0.16	0.11
31.	0.24		2.73		0.23		.019	0.69		0.24		0.13
	Extremwerte in m³/s											
am	15.	05.	07.	27.	26.	26.	29.	01.	30.	22.	04.	27.
NQ	0.20	0.15	0.20	0.11	0.10	0.06	.014	.024	0.07	.050	0.10	0.10
HQ	0.58	1.84	6.70	2.20	1.86	13.4	4.72	18.9	8.63	1.19	3.22	0.36
am	18.	21.	29.	01.	28.	03.	01.	07.	08.	30.	06.	10.
	Monatsmittel in m³/s(MQ),l/s.km²(Mq) bzw.Monatssummen in mm (h_A)											
MQ	0.28	0.52	1.21	0.52	0.21	0.55	0.11	0.66	0.25	0.09	0.41	0.14
Mq	15.9	29.2	68.4	29.2	11.9	31.1	6.19	37.5	14.4	4.86	23.4	8.08
h_A	43	71	183	76	32	81	17	100	37	13	61	21
Reihe: 2001-2005	Mittlere Monatsmittel in m³/s (MQ),l/s.km²(Mq) bzw. -summen in mm (h_A)											
MQ	0.52	0.52	0.77	0.37	0.22	0.18	0.27	0.29	0.23	0.22	0.36	0.40
Mq	29.2	29.5	43.7	20.7	12.2	10.4	15.1	16.2	13.1	12.1	20.2	22.5
h_A	78	71	117	54	33	27	40	43	34	33	52	58
Reihe: 1981-2006	Mittlere Monatsmittel mit Extremwerten in m³/s											
NQ	.044	.022	0.05	.030	.030	.023	.013	.004	.007	.008	.010	.023
NQ_T	.048	.023	0.06	.038	.033	.025	.015	.006	.007	.009	.014	.029
MNQ_T	0.12	0.12	0.15	0.12	0.08	0.06	.039	.036	.044	0.06	0.09	0.12
NMQ	0.08	0.07	0.16	0.09	0.06	0.06	.029	.022	.026	.024	0.06	0.09
MQ	0.45	0.49	0.72	0.43	0.31	0.24	0.28	0.25	0.24	0.21	0.34	0.49
HMQ	1.15	1.08	1.73	1.02	1.17	0.70	1.24	0.97	0.65	0.96	0.84	1.18
MHQ	3.56	3.89	5.10	2.85	3.71	4.17	7.15	6.67	3.11	2.33	3.31	4.40
HQ	9.07	10.1	15.2	11.5	13.9	16.3	31.1	26.2	8.63	20.5	17.2	14.3

Jahreswerte in m³/s (Q),l/s.km²(Mq), mm (h_A)

	Berichtsjahr			Reihe: 2001 - 2005			Reihe: 1981 - 2006		
NQ	.014	29.07.		.017	02.07.2002		.004	08.08.1986	
NQ_T	.015	28.07.					.006	07.08.1986	
$MJNQ_T$							.024		
NJMQ							0.22		1986
MQ,Mq,h_A	0.41	23.3	734	0.36	20.2	638	0.37	20.9	659
HJMQ							0.51		1987
MJHQ							14.8		
HQ	18.9	07.08.		20.4	10.07.2005		31.1	29.07.1983	

NNQ seit 1981: .005 08.08.1986 HHQ seit 1981: 31.1 29.07.1983

Berichtsjahr(J) Überschreitungsdauer der Abflüsse in Tagen Reihe(R): 2001-2005

m³/s	Tage(J)	Tage(R)	m³/s	Tage(J)	Tage(R)	m³/s	Tage(J)	Tage(R)	m³/s	Tage(J)	Tage(R)
10000			500			20.0			1.00	31	31.6
8000			350			16.0			0.80	44	39.8
6000			250			12.0			0.60	58	54.2
4000			180			9.00			0.40	84	81.6
3000			140			7.00		0.4	0.30	117	105.4
2000			100			5.00	2	0.8	0.20	184	145.2
1600			80.0			3.50	5	3.4	0.10	298	237.2
1200			60.0			2.50	10	7.4	0.06	339	298.8
900			40.0			1.80	12	12.4	0.03	356	355.0
700			30.0			1.40	17	18.2	0.00	365	365.2

Im Jän,Feb durch Eis beeinflusst

Nr. 434 Wieselburg (Messegelände)
Kleine Erlauf

Mst.Nr. 207795 Art: Schreibpegel Einzugsgebiet: 167.5 km²

Monat	I	II	III	IV	V	VI	VII	VIII	IX	X	XI	XII
Tag	Tägliche Abflüsse 2006 in m³/s											
1.	2.13	1.54	3.00	12.4	7.44	4.24	7.98	1.03	2.86	0.95	1.05	1.35
2.	2.50	1.41	2.68	10.1	5.09	4.50	7.04	1.25	2.31	0.94	0.93	1.31
3.	3.19	1.35	2.56	9.12	4.09	41.2	3.90	1.30	1.99	0.96	0.88	1.26
4.	3.04	1.25	2.84	7.69	3.41	24.1	3.00	3.78	1.87	0.98	0.87	1.24
5.	2.83	1.22	2.89	6.64	2.93	14.0	2.52	3.88	1.75	1.00	6.92	1.31
6.	2.69	1.19	2.40	5.93	2.67	8.86	2.14	6.19	1.60	0.96	11.1	1.33
7.	2.63	1.34	2.26	5.09	2.44	7.30	1.93	34.9	1.53	0.94	3.96	1.28
8.	2.51	5.09	2.17	4.59	2.24	5.93	1.99	26.0	12.8	1.02	2.53	1.30
9.	2.43	4.34	5.79	4.36	2.05	4.85	1.83	8.88	4.74	0.93	2.02	1.21
10.	2.24	2.84	15.7	4.33	2.08	4.51	1.69	5.94	2.93	0.91	1.94	1.79
11.	2.02	2.31	9.73	4.77	1.92	4.03	1.56	4.62	2.23	0.86	1.54	1.78
12.	1.95	2.06	7.69	4.43	1.86	3.42	1.48	4.88	1.92	0.82	5.33	1.54
13.	1.87	1.90	5.52	4.65	1.81	3.17	1.44	5.64	1.76	0.81	7.41	1.36
14.	1.79	1.87	4.76	4.59	1.81	2.98	1.68	4.07	1.60	0.79	5.88	1.24
15.	1.71	1.89	4.14	4.62	1.75	2.58	1.95	3.44	1.50	0.78	5.16	1.18
16.	1.58	2.34	3.66	4.36	1.63	2.34	1.50	2.98	1.46	0.77	3.41	1.14
17.	1.47	9.32	3.37	4.29	1.69	2.21	1.36	2.64	1.36	0.75	2.67	1.09
18.	1.88	8.11	3.17	3.99	1.56	2.57	1.29	2.29	1.41	0.74	2.25	1.13
19.	2.70	8.58	3.12	3.62	1.41	2.16	1.24	2.07	1.74	0.74	1.90	1.08
20.	2.17	8.27	4.46	3.33	1.25	1.93	1.17	1.99	2.00	0.72	1.74	1.02
21.	3.26	11.1	5.68	3.14	1.11	1.84	1.21	2.32	1.60	0.71	1.67	1.03
22.	4.82	10.5	7.57	2.95	0.98	1.72	1.09	2.75	1.41	0.70	3.26	1.06
23.	3.25	7.30	8.83	2.76	1.35	3.01	1.09	3.00	1.39	0.70	5.62	1.03
24.	2.23	5.70	7.03	2.60	1.36	1.94	1.04	2.26	1.30	0.70	3.05	1.01
25.	2.08	4.71	8.29	2.43	1.34	1.59	1.01	2.45	1.20	0.75	2.34	0.99
26.	2.13	4.05	19.7	2.34	1.51	1.47	0.98	2.09	1.10	0.70	1.97	0.96
27.	1.76	3.55	22.2	2.74	3.59	1.46	0.94	1.90	1.05	0.69	1.75	0.92
28.	1.61	3.11	18.0	6.92	4.58	2.87	0.91	2.33	1.03	0.75	1.60	0.91
29.	1.53		25.3	9.17	4.57	7.03	0.95	2.85	0.99	0.90	1.49	1.04
30.	1.63		18.3	8.31	3.24	5.05	0.97	4.59	0.97	1.85	1.41	1.00
31.	1.68		16.1		3.47		0.94	4.24		1.43		0.96
	Extremwerte in m³/s											
am	17.	04.	08.	26.	23.	26.	25.	01.	30.	29.	04.	04.
NQ	1.27	1.01	2.11	2.28	0.90	1.37	0.80	0.92	0.96	0.43	0.86	0.73
HQ	5.32	14.1	35.0	15.6	11.4	76.9	25.2	72.3	40.0	3.29	23.9	2.47
am	22.	21.	29.	01.	28.	03.	01.	07.	08.	30.	05.	10.
	Monatsmittel in m³/s(MQ),l/s.km²(Mq) bzw.Monatssummen in mm (h_A)											
MQ	2.30	4.22	8.03	5.21	2.52	5.83	1.93	5.11	2.11	0.88	3.12	1.19
Mq	13.7	25.2	47.9	31.1	15.1	34.8	11.5	30.5	12.6	5.25	18.6	7.10
h_A	37	61	128	81	40	90	31	82	33	14	48	18
Reihe: 2001-2005	Mittlere Monatsmittel in m³/s (MQ),l/s.km²(Mq) bzw. -summen in mm (h_A)											
MQ	4.03	4.13	5.70	3.13	2.22	1.82	2.05	2.95	2.09	1.76	2.88	3.07
Mq	24.0	24.6	34.0	18.7	13.2	10.9	12.2	17.6	12.5	10.5	17.2	18.3
h_A	64	60	91	48	35	28	33	47	32	28	45	48
Reihe: 1951-2006	Mittlere Monatsmittel mit Extremwerten in m³/s											
NQ	0.44	0.35	0.53	0.70	0.58	0.29	0.28	0.24	0.28	0.22	0.28	0.34
NQ_T	0.44	0.56	0.60	0.70	0.61	0.40	0.31	0.25	0.36	0.22	0.36	0.45
MNQ_T	1.22	1.39	1.68	1.78	1.30	1.09	0.96	0.91	0.88	0.85	1.04	1.24
NMQ	0.55	0.70	1.46	1.08	0.87	0.55	0.58	0.34	0.45	0.50	0.61	0.70
MQ	2.99	3.54	4.28	3.66	2.85	2.46	2.59	2.25	1.71	1.58	2.31	3.19
HMQ	9.90	9.30	12.0	9.43	8.41	7.33	11.3	7.43	4.88	6.81	7.90	10.3
MHQ	18.0	23.3	24.0	15.5	22.0	24.0	29.5	21.7	10.3	9.23	15.1	22.3
HQ	119	83.6	100	79.1	140	140	140	107	41.2	107	92.0	96.0

Jahreswerte in m³/s (Q),l/s.km²(Mq), mm (h_A)

	Berichtsjahr			Reihe: 2001 - 2005			Reihe: 1951 - 2006		
NQ	0.43	29.10.		0.29	03.10.2003		0.22	09.10.1964	
NQ_T	0.69	27.10.					0.22	09.10.1964	
$MJNQ_T$							0.62		
NJMQ							1.51		1963
MQ,Mq,h_A	3.53	21.1	664	2.98	17.8	561	2.78	16.6	524
HJMQ							4.44		1965
MJHQ							74.0		
HQ	76.9	03.06.		98.4	10.07.2005		140	11.05.1951	

NNQ seit 1951: 0.22 09.10.1964 HHQ seit 1951: 140 11.05.1951

Berichtsjahr(J) Überschreitungsdauer der Abflüsse in Tagen Reihe(R): 2001-2005

m³/s	Tage(J)	Tage(R)	m³/s	Tage(J)	Tage(R)	m³/s	Tage(J)	Tage(R)	m³/s	Tage(J)	Tage(R)
10000			500			20.0	6	4.6	1.00	321	271.2
8000			350			16.0	10	6.4	0.80	350	303.0
6000			250			12.0	14	9.6	0.60	365	332.2
4000			180			9.00	22	19.4	0.40		363.8
3000			140			7.00	41	30.8	0.30		365.2
2000			100			5.00	61	53.6	0.20		
1600			80.0			3.50	101	84.8	0.10		
1200			60.0			2.50	154	124.4	0.06		
900			40.0	1	0.4	1.80	217	177.8	0.03		
700			30.0	2	2.0	1.40	266	219.6	0.00		

durch Hochwasserrückstau der Erlauf beeinflusst
Im Jän,Jun nach ergänzten Wasserständen ermittelt

Abflüsse

Nr. 435 Niederndorf
Erlauf

Mst.Nr. 207803 Art: Schreibpegel Einzugsgebiet: 595.3 km²

Monat	I	II	III	IV	V	VI	VII	VIII	IX	X	XI	XII
Tag	Tägliche Abflüsse 2006 in m³/s											
1.	8.93	7.06	11.7	68.9	44.8	25.0	40.1	8.35	15.8	7.19	5.39	8.05
2.	9.78	6.99	11.0	60.3	37.6	26.8	35.7	8.62	12.5	7.05	4.99	7.95
3.	11.8	6.93	10.5	58.4	33.7	179	25.6	8.65	10.9	6.77	5.16	7.61
4.	11.1	6.68	11.2	50.1	32.6	126	20.4	16.7	11.3	6.89	5.52	7.26
5.	10.3	6.64	11.1	42.7	30.6	85.9	18.1	25.0	8.88	6.80	16.4	7.49
6.	9.95	6.37	10.0	36.8	28.4	52.9	16.3	37.7	8.48	6.34	38.8	7.58
7.	9.61	6.81	9.46	31.5	26.0	43.6	14.4	158	8.56	6.59	18.3	7.37
8.	9.40	16.1	9.22	29.5	24.1	39.3	13.9	182	29.1	6.77	13.7	7.22
9.	9.02	14.2	13.2	30.3	23.2	32.5	13.5	69.8	15.1	6.37	13.7	7.11
10.	8.71	10.6	43.7	32.7	22.9	29.5	13.7	42.9	11.3	6.12	15.5	7.71
11.	8.27	9.18	29.8	36.0	21.5	27.6	12.5	32.3	10.2	6.11	11.3	7.52
12.	7.90	8.53	23.7	30.0	20.4	24.7	11.9	29.5	9.01	5.83	27.5	6.97
13.	8.08	8.02	17.8	27.6	20.3	23.3	11.6	31.9	8.39	5.75	32.8	6.64
14.	7.98	8.25	15.7	29.0	21.0	21.7	11.7	24.8	8.47	5.72	34.0	6.47
15.	7.71	8.18	14.4	36.4	20.1	18.8	12.0	20.4	8.01	5.62	38.8	6.12
16.	7.41	8.94	13.5	41.0	19.4	17.9	10.9	17.9	8.02	5.72	24.6	6.23
17.	7.10	22.7	12.6	43.9	19.3	17.2	10.6	16.3	7.72	5.71	18.8	6.39
18.	7.95	22.3	11.8	39.3	18.2	17.3	10.5	16.2	8.34	5.66	16.1	6.42
19.	9.28	22.4	11.5	38.4	19.8	15.7	10.3	14.7	10.3	5.42	13.3	6.30
20.	8.06	22.0	13.9	36.0	20.4	14.5	9.92	13.7	15.7	5.43	12.7	6.38
21.	9.34	30.3	17.3	34.3	18.7	13.6	9.80	15.0	11.8	5.36	11.7	6.41
22.	13.1	29.7	21.2	35.0	16.4	13.3	9.51	15.0	9.43	5.30	13.5	6.24
23.	10.2	21.8	27.3	35.4	15.6	18.1	9.43	15.1	8.89	5.28	19.5	5.76
24.	8.29	17.8	22.1	35.2	14.7	14.7	9.18	12.3	8.68	5.25	14.4	5.58
25.	7.58	15.3	23.7	35.7	13.5	12.8	8.93	11.9	8.51	5.30	12.7	5.56
26.	8.36	13.8	52.8	36.0	14.4	12.0	8.99	11.1	8.03	5.06	11.5	5.44
27.	7.66	12.6	81.8	37.3	31.0	13.4	8.69	10.5	7.82	5.02	10.2	5.33
28.	7.21	11.6	78.0	44.6	32.0	26.7	8.33	11.0	7.25	5.52	9.53	4.99
29.	6.91		87.5	49.1	34.0	40.4	8.09	12.5	7.17	5.98	8.82	5.34
30.	6.95		73.5	48.6	25.5	41.4	8.09	16.2	7.31	9.83	8.43	5.11
31.	7.23		72.9		25.7		7.73	19.8		8.12		4.90
	Extremwerte in m³/s											
am	25.	04.	08.	14.	26.	27.	29.	03.	15.	16.	02.	28.
NQ	6.43	5.70	8.97	25.2	12.6	9.93	7.63	7.35	6.43	4.24	4.60	4.71
HQ	14.0	38.0	103	83.6	53.0	250	65.1	272	69.3	13.8	54.7	8.58
am	22.	21.	29.	01.	28.	03.	01.	08.	08.	30.	05.	11.
	Monatsmittel in m³/s(MQ),l/s.km²(Mq) bzw.Monatssummen in mm (h_A)											
MQ	8.75	13.6	27.9	39.7	24.1	34.9	13.6	29.9	10.4	6.12	16.3	6.50
Mq	14.7	22.9	46.8	66.6	40.4	58.6	22.8	50.1	17.4	10.3	27.3	10.9
h_A	39	55	125	173	108	152	61	134	45	28	71	28

Reihe: 2001-2005	Mittlere Monatsmittel in m³/s (MQ),l/s.km²(Mq) bzw. -summen in mm (h_A)											
MQ	15.5	18.3	25.7	21.0	14.3	10.6	11.0	14.0	13.7	10.5	13.7	12.8
Mq	26.1	30.7	43.1	35.3	24.1	17.8	18.5	23.5	23.0	17.6	23.0	21.5
h_A	70	74	116	92	64	46	50	63	60	47	60	56
Reihe: 1951-2006	Mittlere Monatsmittel mit Extremwerten in m³/s											
NQ	1.87	2.42	2.51	4.67	4.00	2.42	2.75	2.27	2.00	2.00	2.24	2.61
NQ_T	1.87	2.41	3.36	5.68	4.32	2.84	3.42	3.38	2.90	3.05	3.20	3.52
MNQ_T	7.08	7.57	9.18	13.5	10.4	7.68	6.67	6.46	5.47	5.74	6.39	7.04
NMQ	2.91	4.74	7.72	8.03	7.91	5.54	4.97	4.02	4.13	3.53	4.22	4.58
MQ	12.8	14.3	19.4	22.0	18.7	14.3	15.0	12.6	10.2	9.39	11.3	13.6
HMQ	31.6	32.3	37.6	39.7	47.3	34.9	44.4	42.5	27.8	34.7	34.9	38.5
MHQ	49.9	60.1	72.0	66.4	79.2	77.7	105	69.3	39.3	34.5	44.3	68.4
HQ	263	340	320	228	420	306	490	282	157	279	227	275

Jahreswerte in m³/s (Q),l/s.km²(Mq), mm (h_A)									
	Berichtsjahr			Reihe: 2001 - 2005			Reihe: 1951 - 2006		
NQ	4.24	16.10.		2.24	23.11.2003		1.87	30.01.1961	
NQ_T	4.90	31.12.					1.87	28.01.1961	
$MJNQ_T$							4.33		
NJMQ							8.89		1951
MQ,Mq,h_A	19.3	32.4	1021	15.1	25.3	799	14.5	24.3	766
HJMQ							20.6		1966
MJHQ							206		
HQ	272	08.08.		230	21.03.2002		490	21.07.1959	
NNQ seit 1951:	1.87	30.01.1961		HHQ seit 1951:	490	21.07.1959			

Berichtsjahr(J) Überschreitungsdauer der Abflüsse in Tagen Reihe(R): 2001-2005											
m³/s	Tage(J)	Tage(R)	m³/s	Tage(J)	Tage(R)	m³/s	Tage(J)	Tage(R)	m³/s	Tage(J)	Tage(R)
10000			500			20.0	110	77.2	1.00		
8000			350			16.0	138	112.2	0.80		
6000			250			12.0	186	164.0	0.60		
4000			180	1		9.00	240	223.8	0.40		
3000			140	3	0.6	7.00	306	271.4	0.30		
2000			100	4	1.8	5.00	362	343.0	0.20		
1600			80.0	7	3.4	3.50	365	365.2	0.10		
1200			60.0	13	6.4	2.50			0.06		
900			40.0	30	15.0	1.80			0.03		
700			30.0	65	31.4	1.40			0.00		

siehe Tabelle Überleitungen u. Speicherungen d. Berichtsjahrs
durch Kraftwerksbetrieb beeinflusst
Im Jän,Feb durch Eis beeinflusst
Im Jän,Feb,Mrz,Apr,Mai,Jun,Jul,Aug,Sep,Okt,Nov,Dez n.erg.W.erm.

Nr. 436 Laimbach
Laimbach

Mst.Nr. 209387 Art: Schreibpegel Einzugsgebiet: 10.6 km²

Monat	I	II	III	IV	V	VI	VII	VIII	IX	X	XI	XII
Tag	Tägliche Abflüsse 2006 in m³/s											
1.	0.07	.048	0.06	0.98	0.29	0.47	0.17	0.07	0.07	0.07	0.07	0.07
2.	0.07	.047	0.06	0.84	0.22	0.41	0.15	0.07	0.07	0.07	0.06	0.07
3.	0.07	.045	0.05	0.76	0.20	1.09	0.13	0.14	0.07	0.07	0.06	0.08
4.	0.07	.042	0.05	0.65	0.18	0.72	0.11	0.14	0.07	0.06	0.06	0.08
5.	0.07	.041	0.05	0.56	0.17	0.51	0.11	0.13	0.06	0.06	0.43	0.08
6.	0.07	.042	.050	0.44	0.17	0.41	0.10	0.37	0.06	0.06	0.21	0.08
7.	0.07	.040	.049	0.37	0.17	0.53	0.08	1.04	0.06	0.06	0.10	0.08
8.	0.07	.040	.049	0.32	0.17	0.45	0.08	0.28	0.18	0.06	0.08	0.08
9.	0.07	.040	0.09	0.30	0.17	0.34	0.07	0.17	0.08	0.06	0.08	0.07
10.	0.06	.043	0.24	0.29	0.17	0.31	0.18	0.13	0.07	0.06	0.08	0.07
11.	0.06	.043	0.17	0.30	0.15	0.27	0.12	0.12	0.07	0.06	0.08	0.07
12.	0.06	.043	0.12	0.29	0.14	0.24	0.13	0.18	0.07	0.06	0.12	0.07
13.	0.06	.043	0.10	0.26	0.14	0.27	0.11	0.18	0.06	0.06	0.19	0.07
14.	0.05	.042	0.10	0.25	0.17	0.26	0.11	0.11	0.06	0.06	0.14	0.07
15.	0.05	.042	0.09	0.25	0.20	0.23	0.10	0.10	0.06	0.06	0.11	0.07
16.	.051	0.05	0.08	0.23	0.17	0.22	0.08	0.09	0.06	0.06	0.09	0.07
17.	.050	0.11	0.08	0.25	0.48	0.20	0.08	0.08	0.06	0.06	0.09	0.07
18.	.049	0.11	0.07	0.24	0.27	0.20	0.07	0.08	0.06	0.06	0.08	0.07
19.	.049	0.09	0.07	0.23	0.25	0.18	0.07	0.07	0.08	0.06	0.08	0.07
20.	.048	0.10	0.09	0.20	0.22	0.17	0.07	0.08	0.09	0.06	0.10	0.07
21.	.048	0.11	0.11	0.19	0.22	0.16	0.07	0.08	0.07	0.06	0.09	0.07
22.	.048	0.11	0.18	0.16	0.21	0.15	0.07	0.08	0.07	0.06	0.09	0.06
23.	.050	0.10	0.21	0.16	0.19	0.22	0.06	0.08	0.06	0.06	0.09	0.06
24.	0.05	0.09	0.19	0.16	0.18	0.16	0.10	0.08	0.06	0.06	0.08	0.06
25.	0.05	0.08	0.25	0.15	0.18	0.23	0.08	0.10	0.06	0.07	0.08	0.06
26.	0.05	0.07	1.04	0.38	0.22	0.18	0.07	0.08	0.07	0.06	0.08	0.06
27.	0.05	0.07	1.50	0.39	0.73	0.43	0.07	0.08	0.07	0.06	0.08	0.06
28.	.049	0.07	1.61	0.46	0.71	0.27	0.07	0.08	0.08	0.05	0.08	0.06
29.	.046		1.94	0.43	0.44	0.18	0.07	0.08	0.08	0.23	0.07	0.06
30.	.043		1.11	0.37	0.45	0.19	0.08	0.10	0.07	0.10	0.07	0.06
31.	.046		1.53		0.58		0.07	0.09		0.07		0.06
	Extremwerte in m³/s											
am	23.	09.	08.	26.	14.	25.	23.	02.	07.	29.	04.	22.
NQ	.038	.030	.049	0.13	0.13	0.13	0.06	0.06	0.06	0.05	0.05	.040
HQ	0.08	0.14	2.61	1.42	1.49	1.38	0.82	1.89	0.65	1.07	0.88	0.08
am	01.	17.	29.	26.	27.	27.	10.	07.	08.	29.	05.	02.
	Monatsmittel in m³/s(MQ),l/s.km²(Mq) bzw.Monatssummen in mm (h_A)											
MQ	0.06	0.06	0.37	0.36	0.26	0.32	0.10	0.15	0.07	0.07	0.10	0.07
Mq	5.35	6.10	34.7	34.2	24.9	30.3	8.97	13.9	6.81	6.51	9.86	6.47
h_A	14	15	93	89	67	79	24	37	18	17	26	17

Reihe: 2001-2005	Mittlere Monatsmittel in m³/s (MQ),l/s.km²(Mq) bzw. -summen in mm (h_A)											
MQ	0.09	0.11	0.17	0.11	0.09	0.08	0.09	0.12	0.10	0.07	0.09	0.12
Mq	8.80	10.3	15.7	10.8	8.28	7.80	8.89	11.0	9.34	6.31	8.02	11.5
h_A	24	25	42	28	22	20	24	30	24	17	21	30
Reihe: 1981-2006	Mittlere Monatsmittel mit Extremwerten in m³/s											
NQ	.025	.025	.040	.045	.046	.023	.016	.010	.018	.031	.031	.023
NQ_T	.025	.027	.040	0.05	.049	.023	.017	.023	.021	.031	.031	.026
MNQ_T	0.06	0.07	0.08	0.10	0.08	0.07	0.05	.050	0.06	0.06	0.06	0.07
NMQ	.047	0.06	0.07	0.07	0.07	.037	.027	.031	.029	.042	.037	.035
MQ	0.13	0.14	0.21	0.18	0.14	0.12	0.10	0.10	0.09	0.08	0.10	0.13
HMQ	0.36	0.48	0.42	0.37	0.43	0.32	0.28	0.33	0.27	0.26	0.23	0.35
MHQ	0.60	0.60	1.31	0.60	0.87	0.78	1.30	0.89	0.55	0.42	0.42	1.05
HQ	1.64	1.50	5.81	1.79	3.06	2.07	4.42	4.20	2.43	2.84	1.43	13.2

Jahreswerte in m³/s (Q),l/s.km²(Mq), mm (h_A)									
	Berichtsjahr			Reihe: 2001 - 2005			Reihe: 1981 - 2006		
NQ	.030	09.02.		.016	27.07.2003		.010	12.08.1981	
NQ_T	.040	09.02.					.017	27.07.2003	
$MJNQ_T$							.042		
NJMQ							0.06		2003
MQ,Mq,h_A	0.17	15.7	495	0.10	9.75	308	0.13	11.9	376
HJMQ							0.22		1987
MJHQ							2.91		
HQ	2.61	29.03.		13.2	29.12.2001		13.2	29.12.2001	
NNQ seit 1981:	.010	12.08.1981		HHQ seit 1981:	13.2	29.12.2001			

Berichtsjahr(J) Überschreitungsdauer der Abflüsse in Tagen Reihe(R): 2001-2005											
m³/s	Tage(J)	Tage(R)	m³/s	Tage(J)	Tage(R)	m³/s	Tage(J)	Tage(R)	m³/s	Tage(J)	Tage(R)
10000			500			20.0			1.00	8	1.8
8000			350			16.0			0.80	10	3.0
6000			250			12.0			0.60	15	5.0
4000			180			9.00			0.40	31	8.8
3000			140			7.00			0.30	41	13.2
2000			100			5.00			0.20	78	24.2
1600			80.0			3.50			0.10	152	102.6
1200			60.0			2.50		0.4	0.06	324	219.8
900			40.0			1.80	1	0.6	0.03	365	349.6
700			30.0			1.40	4	0.8	0.00		365.2

Im Jän,Feb,Mrz,Apr,Dez nach ergänzten Wasserständen ermittelt
Im Jän,Feb,Mrz durch Eis beeinflusst

Abflüsse

Nr. 437 Weitenegg
Weitenbach

Mst.Nr. 207811 Art: Schreibpegel Einzugsgebiet: 216.9 km²

Monat	I	II	III	IV	V	VI	VII	VIII	IX	X	XI	XII
Tag	Tägliche Abflüsse 2006 in m³/s											
1.	0.94	0.61	1.68	18.3	5.89	4.39	2.85	0.63	0.99	0.79	0.82	0.79
2.	0.86	0.58	1.43	14.9	4.64	3.82	2.41	0.63	0.98	0.82	0.75	0.78
3.	0.97	0.59	1.30	12.4	3.85	12.3	2.09	1.23	0.97	0.88	0.76	0.76
4.	1.00	0.55	1.31	10.7	3.30	8.69	1.85	2.26	0.88	0.79	0.76	0.73
5.	0.92	0.58	1.35	9.06	2.94	6.87	1.68	1.76	0.84	0.66	1.70	0.74
6.	0.86	0.60	1.35	7.51	2.61	5.61	1.49	3.26	0.84	0.65	2.26	0.74
7.	0.86	0.74	1.34	6.25	2.39	5.45	1.41	8.53	0.84	0.62	1.26	0.77
8.	0.86	1.13	1.29	5.42	2.25	5.23	1.29	5.64	2.12	0.69	1.07	0.75
9.	0.67	1.10	1.82	4.85	2.09	4.28	1.22	3.23	1.22	0.67	0.98	0.74
10.	0.54	0.91	5.18	4.53	1.94	3.82	1.54	2.57	1.07	0.67	0.90	0.73
11.	0.58	0.85	4.53	4.61	1.91	3.39	1.52	2.13	0.97	0.63	0.87	0.69
12.	0.54	0.78	3.73	4.21	1.74	2.98	1.57	2.45	0.93	0.64	1.02	0.72
13.	0.77	0.77	3.06	4.05	1.57	2.75	1.51	2.98	0.87	0.67	1.56	0.67
14.	0.76	0.77	2.76	3.97	1.65	2.59	1.91	2.16	0.86	0.67	1.33	0.67
15.	0.72	0.85	2.73	4.24	1.87	2.35	1.50	1.88	0.86	0.64	1.13	0.68
16.	0.72	0.97	2.58	4.03	1.73	2.22	1.15	1.71	0.86	0.73	1.00	0.67
17.	0.66	1.42	2.45	3.93	3.08	2.08	1.06	1.60	0.86	0.74	0.96	0.67
18.	0.74	1.64	2.30	3.94	2.67	1.98	0.92	1.41	0.87	0.70	0.90	0.67
19.	1.01	1.58	2.35	3.85	2.35	1.84	0.90	1.25	0.95	0.69	0.90	0.67
20.	0.92	1.64	2.78	3.41	2.12	1.68	0.84	1.23	1.21	0.73	0.96	0.67
21.	0.97	1.91	3.68	3.04	1.84	1.59	0.77	1.39	0.76	0.74	1.02	0.67
22.	1.08	2.15	5.90	2.84	1.72	1.62	0.76	1.28	0.38	0.74	1.01	0.63
23.	0.62	2.06	6.57	2.71	1.62	2.78	1.09	1.24	0.38	0.74	1.06	0.61
24.	0.56	1.94	5.58	2.58	1.54	1.83	1.49	1.11	0.42	0.76	0.98	0.61
25.	0.68	1.86	5.38	2.44	1.51	1.70	1.28	1.50	0.47	0.88	0.90	0.61
26.	0.82	1.78	12.1	4.89	1.59	1.96	1.10	1.25	0.54	0.78	0.90	0.61
27.	0.64	1.65	22.2	5.23	4.87	5.43	0.87	1.12	0.64	0.76	0.88	0.59
28.	0.63	1.33	27.8	6.61	5.71	4.01	0.67	1.09	0.76	0.75	0.86	0.58
29.	0.62		28.8	6.41	4.39	3.68	0.62	1.04	0.70	1.06	0.85	0.71
30.	0.61		17.3	6.38	4.12	3.22	0.62	1.11	0.71	1.40	0.81	0.67
31.	0.64		23.1		4.71		0.64	1.15		0.91		0.64
	Extremwerte in m³/s											
am	12.	03.	19.	13.	16.	22.	27.	01.	22.	18.	03.	28.
NQ	0.17	0.54	0.92	1.58	0.30	1.30	0.62	0.62	0.35	0.45	0.51	0.24
HQ	1.46	2.15	33.7	23.5	10.4	18.7	3.61	10.3	4.02	2.40	3.67	0.81
am	04.	21.	29.	01.	28.	03.	14.	07.	08.	30.	06.	07.
	Monatsmittel in m³/s(MQ),l/s.km²(Mq) bzw.Monatssummen in mm (h_A)											
MQ	0.77	1.19	6.64	5.91	2.78	3.74	1.31	1.99	0.86	0.76	1.04	0.69
Mq	3.54	5.49	30.6	27.3	12.8	17.2	6.04	9.19	3.95	3.51	4.79	3.16
h_A	9	13	82	71	34	45	16	25	10	9	12	8
Reihe: 2001-2005	Mittlere Monatsmittel in m³/s (MQ),l/s.km²(Mq) bzw. -summen in mm (h_A)											
MQ	1.83	2.09	2.87	1.79	1.21	1.16	1.47	2.67	1.22	1.16	1.30	1.31
Mq	8.43	9.64	13.2	8.25	5.56	5.36	6.78	12.3	5.65	5.33	5.99	6.04
h_A	23	23	35	21	15	14	18	33	15	14	16	16
Reihe: 1967-2006	Mittlere Monatsmittel mit Extremwerten in m³/s											
NQ	.028	0.09	0.21	0.27	0.09	0.07	0.09	0.11	0.10	0.10	0.06	0.06
NQ_T	0.24	0.34	0.38	0.73	0.53	0.49	0.36	0.32	0.30	0.30	0.35	0.22
MNQ_T	0.84	0.91	1.14	1.41	1.00	0.83	0.70	0.63	0.61	0.65	0.73	0.73
NMQ	0.46	0.66	0.72	0.85	0.77	0.63	0.58	0.49	0.48	0.43	0.59	0.55
MQ	1.62	1.76	2.68	2.43	1.74	1.49	1.53	1.36	0.98	0.93	1.10	1.42
HMQ	4.24	4.69	6.96	5.91	8.48	3.95	6.63	9.14	2.44	2.87	2.86	5.07
MHQ	6.98	7.84	11.1	6.02	8.85	8.85	12.5	13.4	3.99	3.24	3.94	6.82
HQ	28.0	42.7	46.4	23.5	62.9	33.0	83.0	145	21.0	23.4	25.6	29.0

Jahreswerte in m³/s (Q),l/s.km²(Mq), mm (h_J)

	Berichtsjahr			Reihe: 2001 - 2005			Reihe: 1967 - 2006		
NQ	0.17	12.01.		0.06	21.11.2001		.028	12.01.2000	
NQ_T	0.38	22.09.					0.22	24.12.2003	
$MJNQ_T$							0.44		
NJMQ							0.79		1984
MQ,Mq,h_A	2.31	10.6	336	1.67	7.71	243	1.59	7.31	231
HJMQ							2.80		1996
MJHQ							33.6		
HQ	33.7	29.03.		145	13.08.2002		145	13.08.2002	

NNQ seit 1967: .028 12.01.2000 **HHQ seit** 1967: 145 13.08.2002

Berichtsjahr(J) Überschreitungsdauer der Abflüsse in Tagen Reihe(R): 2001-2005

m³/s	Tage(J)	Tage(R)	m³/s	Tage(J)	Tage(R)	m³/s	Tage(J)	Tage(R)	m³/s	Tage(J)	Tage(R)
10000			**500**			**20.0**	4	0.6	**1.00**	207	205.6
8000			**350**			**16.0**	6	2.0	**0.80**	260	258.0
6000			**250**			**12.0**	10	2.8	**0.60**	350	318.2
4000			**180**			**9.00**	12	4.2	**0.40**	363	361.4
3000			**140**			**7.00**	15	5.8	**0.30**	365	364.6
2000			**100**			**5.00**	34	12.8	**0.20**		365.2
1600			**80.0**			**3.50**	61	27.6	**0.10**		
1200			**60.0**		0.2	**2.50**	87	51.4	**0.06**		
900			**40.0**		0.2	**1.80**	124	96.8	**0.03**		
700			**30.0**		0.4	**1.40**	162	137.4	**0.00**		

durch Kraftwerksbetrieb beeinflusst
Im Jän,Feb,Mrz,Dez durch Eis beeinflusst
Im Jän,Feb,Mrz,Apr,Mai,Jun,Jul,Aug,Sep,Okt,Nov,Dez n.erg.W.erm.

Nr. 439 Lachau
Melk

Mst.Nr. 209197 Art: Schreibpegel Einzugsgebiet: 95.2 km²

Monat	I	II	III	IV	V	VI	VII	VIII	IX	X	XI	XII
Tag	Tägliche Abflüsse 2006 in m³/s											
1.	0.92	0.85	1.46	4.18	8.65	1.35	7.20	0.46	0.80	0.44	0.44	0.61
2.	0.97	0.86	1.36	3.24	2.77	3.48	3.06	0.45	0.72	0.46	0.44	0.58
3.	1.53	0.88	1.23	2.95	2.05	49.5	1.93	0.63	0.65	0.48	0.40	0.57
4.	1.44	0.89	1.42	2.73	1.73	14.4	1.53	1.90	0.63	0.34	0.37	0.55
5.	1.27	0.90	1.50	2.45	1.51	5.58	1.27	1.53	0.58	0.32	1.38	0.56
6.	1.21	0.91	1.28	2.20	1.37	2.76	1.09	2.75	0.55	0.52	2.08	0.58
7.	1.17	1.09	1.23	1.96	1.29	2.48	0.99	30.4	0.51	0.33	0.87	0.55
8.	1.12	4.38	1.23	1.81	1.20	2.35	0.97	27.7	7.89	0.32	0.64	0.54
9.	1.07	3.34	3.29	1.71	1.18	1.83	0.92	3.54	1.50	0.28	0.56	0.52
10.	1.01	1.78	17.1	1.66	1.22	1.71	0.98	1.96	0.98	0.28	0.76	0.53
11.	0.99	1.26	6.85	1.99	1.06	1.47	0.87	1.43	0.79	0.29	0.56	0.52
12.	0.98	1.09	5.19	1.88	1.04	1.24	0.77	2.79	0.73	0.30	1.26	0.54
13.	0.95	1.06	2.78	1.73	1.00	1.33	0.76	2.56	0.67	0.29	2.13	0.50
14.	0.91	1.02	2.34	1.68	1.02	1.39	0.78	1.61	0.62	0.28	1.32	0.47
15.	0.79	1.00	2.02	1.64	1.04	1.17	0.82	1.31	0.56	0.29	1.05	0.46
16.	0.75	1.34	1.87	1.59	0.97	1.04	0.66	1.14	0.54	0.31	0.74	0.43
17.	0.74	7.35	1.77	1.54	0.96	0.93	0.62	1.03	0.52	0.32	0.64	0.44
18.	0.72	4.46	1.74	1.60	0.90	1.12	0.62	0.88	0.55	0.33	0.58	0.46
19.	0.75	6.30	1.97	1.50	0.97	0.93	0.63	0.79	0.59	0.36	0.55	0.46
20.	0.71	4.03	2.93	1.39	1.00	0.83	0.57	0.78	0.58	0.35	0.59	0.43
21.	1.14	8.91	3.49	1.30	0.88	0.78	0.54	0.90	0.53	0.36	0.63	0.45
22.	2.48	7.07	6.21	1.28	0.82	0.77	0.54	0.92	0.50	0.33	2.52	0.43
23.	1.51	3.77	5.22	1.20	0.82	1.01	0.56	0.89	0.46	0.34	2.37	0.40
24.	1.24	2.70	3.98	1.22	0.78	0.79	0.49	0.80	0.42	0.36	1.23	0.39
25.	1.29	2.20	4.18	1.22	0.75	0.73	0.43	1.11	0.40	0.36	0.97	0.36
26.	1.24	1.90	10.9	1.05	0.74	0.74	0.42	0.87	0.42	0.36	0.81	0.35
27.	1.05	1.66	9.16	1.12	1.77	5.36	0.40	0.75	0.41	0.37	0.74	0.35
28.	0.91	1.49	6.08	1.90	2.08	3.11	0.40	0.76	0.43	0.43	0.70	0.41
29.	0.91		14.1	3.26	1.92	10.6	0.41	0.88	0.43	0.49	0.67	0.49
30.	0.85		8.07	5.92	1.89	5.00	0.41	0.88	0.44	0.84	0.63	0.50
31.	0.84		5.21		1.53		0.37	0.93		0.56		0.51
	Extremwerte in m³/s											
am	15.	01.	03.	23.	25.	25.	30.	03.	25.	13.	03.	27.
NQ	0.60	0.85	1.15	0.82	0.64	0.65	0.20	0.36	0.24	0.15	0.22	0.19
HQ	2.79	14.8	23.4	14.7	18.0	85.0	17.4	101	31.6	2.54	6.84	0.74
am	22.	17.	26.	30.	01.	03.	01.	08.	08.	06.	22.	06.
	Monatsmittel in m³/s(MQ),l/s.km²(Mq) bzw.Monatssummen in mm (h_A)											
MQ	1.08	2.66	4.43	2.03	1.51	4.19	1.03	3.08	0.85	0.38	0.95	0.48
Mq	11.3	27.9	46.5	21.3	15.9	44.0	10.8	32.3	8.89	3.96	10.0	5.06
h_A	30	68	125	55	43	114	29	87	23	11	26	13
Reihe: 2001-2005	Mittlere Monatsmittel in m³/s (MQ),l/s.km²(Mq) bzw. -summen in mm (h_A)											
MQ	1.70	1.98	2.65	1.28	0.97	0.77	1.26	1.34	1.07	0.79	1.33	1.53
Mq	17.9	20.8	27.9	13.4	10.2	8.05	13.3	14.1	11.2	8.30	14.0	16.1
h_A	48	50	75	35	27	21	35	38	29	22	36	42
Reihe: 1976-2006	Mittlere Monatsmittel mit Extremwerten in m³/s											
NQ	0.11	0.14	0.20	0.16	0.15	0.11	0.07	.046	0.06	.030	0.05	0.05
NQ_T	0.21	0.19	0.33	0.23	0.30	0.19	0.14	0.10	0.10	.041	0.13	0.12
MNQ_T	0.59	0.65	0.78	0.78	0.53	0.40	0.31	0.30	0.31	0.34	0.41	0.58
NMQ	0.45	0.53	0.57	0.51	0.47	0.31	0.29	0.13	0.12	0.14	0.19	0.30
MQ	1.59	1.79	2.15	1.65	1.31	0.92	0.94	0.95	0.81	0.69	1.04	1.61
HMQ	5.38	5.30	6.79	4.48	5.46	4.19	4.85	3.19	2.49	4.23	3.89	4.65
MHQ	14.3	16.9	17.5	12.0	17.4	11.5	19.4	19.6	12.6	7.65	9.60	14.4
HQ	76.9	61.0	90.4	64.2	89.2	85.0	119	101	44.9	90.6	53.7	53.0

Jahreswerte in m³/s (Q),l/s.km²(Mq), mm (h_J)

	Berichtsjahr			Reihe: 2001 - 2005			Reihe: 1976 - 2006		
NQ	0.15	13.10.		.046	31.08.2001		.030	06.10.1986	
NQ_T	0.28	09.10.					.041	07.10.1986	
$MJNQ_T$							0.22		
NJMQ							0.53		1978
MQ,Mq,h_A	1.88	19.8	623	1.38	14.5	459	1.29	13.5	426
HJMQ							2.06		1996
MJHQ							53.9		
HQ	101	08.08.		119	11.07.2005		119	11.07.2005	

NNQ seit 1975: .030 06.10.1986 **HHQ seit** 1975: 120 02.07.1975

Berichtsjahr(J) Überschreitungsdauer der Abflüsse in Tagen Reihe(R): 2001-2005

m³/s	Tage(J)	Tage(R)	m³/s	Tage(J)	Tage(R)	m³/s	Tage(J)	Tage(R)	m³/s	Tage(J)	Tage(R)
10000			**500**			**20.0**	3	2.2	**1.00**	173	133.4
8000			**350**			**16.0**	4	3.4	**0.80**	220	177.2
6000			**250**			**12.0**	6	5.2	**0.60**	263	223.2
4000			**180**			**9.00**	9	6.8	**0.40**	336	278.6
3000			**140**			**7.00**	16	8.2	**0.30**	359	313.8
2000			**100**			**5.00**	27	14.2	**0.20**	365	350.4
1600			**80.0**			**3.50**	35	20.6	**0.10**		364.8
1200			**60.0**			**2.50**	54	32.6	**0.06**		365.2
900			**40.0**	1	0.4	**1.80**	81	53.2	**0.03**		
700			**30.0**	2	0.8	**1.40**	112	82.6	**0.00**		

durch Kraftwerksbetrieb beeinflusst
Im Jän,Feb durch Eis beeinflusst
Im Jän,Feb,Mrz nach ergänzten Wasserständen ermittelt

Abflüsse

Nr. 440 Hörsdorf Mank

Mst.Nr. 207829 Art: Schreibpegel Einzugsgebiet: 37.6 km²

Monat	I	II	III	IV	V	VI	VII	VIII	IX	X	XI	XII
Tag	Tägliche Abflüsse 2006 in m³/s											
1.	0.29	0.19	0.53	1.50	3.21	0.42	2.81	0.13	0.23	0.12	0.16	0.21
2.	0.30	0.18	0.48	1.11	1.27	1.01	1.43	0.17	0.19	0.12	0.15	0.20
3.	0.39	0.18	0.42	0.93	0.78	11.5	0.78	0.43	0.18	0.17	0.15	0.19
4.	0.39	0.18	0.48	0.81	0.57	4.01	0.59	1.02	0.16	0.12	0.15	0.18
5.	0.37	0.17	0.50	0.72	0.44	2.20	0.46	1.03	0.14	0.11	0.86	0.18
6.	0.36	0.17	0.41	0.62	0.37	1.38	0.38	2.64	0.11	0.11	0.85	0.18
7.	0.36	0.20	0.38	0.53	0.34	1.16	0.34	11.4	0.08	0.10	0.46	0.17
8.	0.36	0.84	0.40	0.45	0.31	0.99	0.32	7.72	2.45	0.10	0.32	0.17
9.	0.33	0.85	1.48	0.41	0.30	0.78	0.33	2.16	0.75	0.10	0.25	0.16
10.	0.32	0.52	4.39	0.38	0.29	0.84	0.36	1.14	0.41	0.10	0.21	0.16
11.	0.30	0.39	2.33	0.46	0.27	0.67	0.30	0.83	0.31	0.10	0.19	0.17
12.	0.29	0.33	1.76	0.48	0.24	0.54	0.25	0.87	0.28	0.10	0.46	0.17
13.	0.33	0.31	1.10	0.45	0.23	0.59	0.26	0.87	0.23	0.09	0.86	0.17
14.	0.26	0.31	0.94	0.39	0.23	0.58	0.26	0.59	0.21	0.09	0.59	0.16
15.	0.22	0.31	0.81	0.35	0.24	0.44	0.27	0.49	0.20	0.09	0.51	0.16
16.	0.23	0.42	0.69	0.33	0.21	0.39	0.20	0.40	0.19	0.09	0.37	0.16
17.	0.21	2.08	0.59	0.31	0.24	0.35	0.19	0.37	0.18	0.09	0.30	0.16
18.	0.23	1.68	0.56	0.30	0.21	0.45	0.18	0.31	0.17	0.09	0.25	0.16
19.	0.25	2.13	0.63	0.28	0.25	0.33	0.16	0.27	0.21	0.09	0.21	0.15
20.	0.25	1.76	1.09	0.27	0.28	0.28	0.15	0.30	0.28	0.10	0.20	0.15
21.	0.41	3.52	1.39	0.26	0.23	0.27	0.14	0.31	0.19	0.10	0.19	0.15
22.	0.80	2.58	2.15	0.23	0.17	0.25	0.13	0.28	0.17	0.10	0.76	0.15
23.	0.47	1.52	2.00	0.23	0.14	0.69	0.12	0.25	0.15	0.09	0.93	0.15
24.	0.37	1.13	1.61	0.23	0.13	0.35	0.11	0.23	0.14	0.10	0.50	0.15
25.	0.37	0.93	1.94	0.25	0.13	0.28	0.11	0.30	0.13	0.11	0.35	0.14
26.	0.35	0.74	3.72	0.23	0.16	0.28	0.10	0.22	0.13	0.09	0.28	0.14
27.	0.28	0.60	3.43	0.31	0.51	1.95	0.10	0.20	0.13	0.08	0.25	0.14
28.	0.23	0.55	2.67	0.52	0.91	1.58	0.10	0.20	0.14	0.16	0.24	0.15
29.	0.22		5.71	1.55	0.76	2.88	0.10	0.24	0.14	0.24	0.23	0.19
30.	0.20		2.96	3.09	0.72	1.64	0.09	0.29	0.13	0.40	0.22	0.20
31.	0.19		2.02		0.57		0.10	0.33		0.20		0.18
	Extremwerte in m³/s											
am	15.	07.	08.	25.	26.	26.	31.	01.	08.	26.	04.	19.
NQ	0.16	0.17	0.36	0.22	0.13	0.23	0.09	0.10	0.07	0.08	0.14	0.09
HQ	0.87	4.38	9.20	6.08	6.19	23.1	10.5	21.9	7.21	0.96	2.73	0.22
am	22.	21.	29.	30.	01.	03.	01.	08.	08.	29.	22.	19.
	Monatsmittel in m³/s(MQ),l/s.km²(Mq) bzw.Monatssummen in mm (h_A)											
MQ	0.32	0.88	1.60	0.60	0.47	1.30	0.36	1.16	0.28	0.12	0.38	0.17
Mq	8.54	23.5	42.5	15.9	12.6	34.6	9.63	30.9	7.47	3.24	10.2	4.39
h_A	23	57	114	41	34	90	26	83	19	9	26	11
Reihe: 2001-2005	Mittlere Monatsmittel in m³/s (MQ),l/s.km²(Mq) bzw. -summen in mm (h_A)											
MQ	0.61	0.69	1.02	0.43	0.24	0.21	0.31	0.38	0.33	0.27	0.47	0.52
Mq	16.2	18.3	27.2	11.4	6.38	5.46	8.27	10.1	8.87	7.20	12.5	14.0
h_A	43	44	73	29	17	14	22	27	23	19	32	36
Reihe: 1971-2006	Mittlere Monatsmittel mit Extremwerten in m³/s											
NQ	0.06	.045	.040	.030	.030	.021	.017	.014	.014	.027	.027	.034
NQ_T	0.06	0.08	0.06	.050	0.06	.022	.021	.017	.026	.030	.038	.044
MNQ_T	0.20	0.23	0.27	0.25	0.16	0.12	0.09	0.08	0.09	0.10	0.13	0.21
NMQ	0.12	0.14	0.22	0.08	0.12	0.07	.042	.038	.030	0.06	.051	0.10
MQ	0.58	0.68	0.85	0.66	0.43	0.37	0.39	0.31	0.27	0.23	0.41	0.64
HMQ	2.11	1.77	2.72	1.66	1.66	1.30	3.03	1.24	1.30	1.33	1.35	2.29
MHQ	4.64	5.39	5.68	4.47	4.71	6.01	8.33	7.09	3.53	2.23	3.45	4.98
HQ	33.0	24.8	32.1	22.2	28.8	55.0	61.0	54.3	14.1	23.8	16.3	17.2

Jahreswerte in m³/s (Q),l/s.km²(Mq), mm (h_J)

	Berichtsjahr			Reihe: 2001 - 2005			Reihe: 1971 - 2006		
NQ	0.07	08.09.		.014	29.08.2003		.014	01.09.1992	
NQ_T	0.08	07.09.					.017	28.08.2003	
$MJNQ_T$							0.06		
NJMQ							0.20		1978
MQ,Mq,h_A	0.64	16.9	533	0.45	12.1	381	0.48	12.9	406
HJMQ							0.79		1975
MJHQ							20.8		
HQ	23.1	03.06.		43.3	11.07.2005		61.0	02.07.1975	

NNQ seit 1971: .014 29.08.2003 **HHQ seit** 1971: 61.0 02.07.1975

Berichtsjahr(J)	Überschreitungsdauer der Abflüsse in Tagen					Reihe(R): 2001-2005					
m³/s	Tage(J)	Tage(R)	m³/s	Tage(J)	Tage(R)	m³/s	Tage(J)	Tage(R)	m³/s	Tage(J)	Tage(R)
10000			500			20.0			1.00	51	33.6
8000			350			16.0			0.80	69	44.0
6000			250			12.0		0.4	0.60	84	63.0
4000			180			9.00	2	0.4	0.40	128	101.0
3000			140			7.00	3	1.0	0.30	180	136.6
2000			100			5.00	4	3.4	0.20	255	195.2
1600			80.0			3.50	8	6.6	0.10	353	279.0
1200			60.0			2.50	17	8.8	0.06	365	322.8
900			40.0			1.80	28	15.6	0.03		357.0
700			30.0			1.40	39	21.2	0.00		365.2

Im Jän nach ergänzten Wasserständen ermittelt
Im Jän durch Eis beeinflusst

Nr. 441 Matzleinsdorf Melk

Mst.Nr. 207837 Art: Schreibpegel Einzugsgebiet: 284.6 km²

Monat	I	II	III	IV	V	VI	VII	VIII	IX	X	XI	XII
Tag	Tägliche Abflüsse 2006 in m³/s											
1.	2.75	2.82	3.94	9.22	17.3	3.45	8.18	1.14	2.37	1.62	1.89	2.17
2.	2.75	2.79	3.60	7.43	6.71	3.54	5.70	1.13	2.27	1.56	1.77	2.10
3.	3.78	2.76	3.44	6.67	4.96	57.5	3.74	1.26	2.12	1.57	1.76	2.07
4.	3.90	2.72	3.70	6.03	4.07	19.0	3.11	3.15	2.06	1.65	1.68	2.04
5.	3.33	2.69	3.91	5.46	3.71	10.7	2.75	2.75	2.07	1.49	2.72	2.01
6.	3.26	2.73	3.42	5.01	3.50	6.43	2.43	4.39	1.93	1.61	4.70	2.02
7.	3.28	4.12	3.36	4.47	3.42	5.38	2.33	41.3	1.97	1.49	2.82	1.91
8.	3.31	11.8	3.30	4.20	3.17	5.04	2.30	44.6	9.15	1.58	2.29	1.97
9.	3.21	8.99	5.06	4.01	3.03	4.22	2.21	8.30	4.17	1.45	2.07	1.88
10.	2.80	4.76	25.7	3.88	2.96	3.97	2.44	5.28	2.94	1.45	2.11	1.80
11.	2.73	3.64	14.6	4.40	2.77	3.69	2.32	4.20	2.53	1.55	1.89	1.75
12.	2.62	2.91	12.2	4.34	2.63	3.12	2.12	4.66	2.38	1.50	2.35	1.82
13.	2.50	2.87	7.10	4.11	2.55	3.04	2.08	5.38	2.24	1.50	4.16	1.73
14.	2.28	2.98	5.94	3.94	2.56	3.49	2.20	3.75	2.15	1.48	3.55	1.72
15.	2.15	3.07	5.24	3.85	2.61	2.95	2.24	3.34	2.11	1.45	3.19	1.70
16.	2.14	3.32	4.81	3.74	2.66	2.66	1.87	3.08	1.93	1.48	2.75	1.69
17.	2.13	10.2	4.54	3.63	2.70	2.49	1.76	2.87	1.87	1.44	2.49	1.67
18.	2.12	9.25	4.44	3.48	2.51	2.84	1.70	2.63	1.87	1.40	2.35	1.66
19.	2.12	9.65	4.54	3.33	2.53	2.60	1.60	2.43	2.02	1.42	2.18	1.67
20.	2.09	9.11	6.41	3.18	2.48	2.41	1.61	2.42	2.24	1.47	2.18	1.57
21.	2.54	18.9	7.90	3.11	2.35	2.23	1.53	2.76	1.90	1.47	2.04	1.58
22.	5.17	15.5	13.8	3.06	2.15	2.19	1.42	2.51	1.80	1.47	3.03	1.67
23.	3.92	8.95	13.6	3.01	2.14	2.86	1.37	2.46	1.74	1.48	5.26	1.64
24.	3.73	6.63	9.33	2.97	2.10	2.44	1.36	2.31	1.67	1.48	3.19	1.66
25.	3.54	5.63	9.09	3.02	2.06	2.20	1.37	2.69	1.57	1.62	2.72	1.66
26.	3.41	5.04	17.7	2.90	2.05	2.15	1.36	2.40	1.60	1.54	2.40	1.65
27.	3.27	4.53	17.1	3.08	3.24	2.36	1.25	2.21	1.56	1.57	2.33	1.64
28.	3.15	4.01	12.2	4.59	4.15	10.7	1.25	2.16	1.67	1.69	2.30	1.57
29.	3.02		28.9	6.16	4.37	10.7	1.23	2.37	1.55	2.12	2.24	1.74
30.	2.91		15.3	11.6	4.31	8.33	1.21	2.37	1.63	2.99	2.21	1.78
31.	2.85		10.6		3.94		1.18	2.62		2.30		1.71
	Extremwerte in m³/s											
am	10.	06.	02.	26.	26.	27.	31.	03.	07.	06.	22.	20.
NQ	1.93	2.65	2.92	2.86	2.00	1.95	1.15	1.00	1.31	1.07	1.39	0.92
HQ	5.90	29.0	50.9	15.6	29.4	110	18.7	125	29.5	3.35	8.34	2.59
am	22.	21.	29.	30.	01.	03.	01.	08.	08.	30.	23.	05.
	Monatsmittel in m³/s(MQ),l/s.km²(Mq) bzw.Monatssummen in mm (h_A)											
MQ	2.99	6.15	9.18	4.59	3.60	6.49	2.23	5.64	2.30	1.61	2.62	1.78
Mq	10.5	21.6	32.3	16.1	12.7	22.8	7.84	19.8	8.09	5.66	9.21	6.26
h_A	28	52	86	42	34	59	21	53	21	15	24	16
Reihe: 2001-2005	Mittlere Monatsmittel in m³/s (MQ),l/s.km²(Mq) bzw. -summen in mm (h_A)											
MQ	3.69	4.69	5.73	2.87	2.07	1.71	2.98	2.91	2.15	1.81	2.99	3.41
Mq	13.0	16.5	20.1	10.1	7.28	6.00	10.5	10.2	7.56	6.36	10.5	12.0
h_A	35	40	54	26	20	16	28	27	20	17	27	31
Reihe: 1951-2006	Mittlere Monatsmittel mit Extremwerten in m³/s											
NQ	0.16	0.35	0.43	0.45	0.30	0.22	0.22	0.21	0.17	0.17	0.12	0.10
NQ_T	0.18	0.47	0.47	0.62	0.38	0.22	0.26	0.26	0.27	0.34	0.28	0.18
MNQ_T	1.65	2.01	2.01	1.97	1.52	1.17	0.94	0.90	0.89	0.94	1.11	1.48
NMQ	0.74	0.88	1.27	1.05	1.04	0.76	0.41	0.44	0.41	0.50	0.44	0.45
MQ	3.41	4.27	4.65	3.76	3.20	2.64	2.78	2.23	1.70	1.61	2.15	3.16
HMQ	10.3	15.8	15.1	10.3	13.4	11.3	14.6	9.53	5.06	8.40	8.35	7.96
MHQ	19.6	25.5	25.4	20.4	27.8	25.6	36.6	26.5	12.5	8.43	12.4	20.9
HQ	164	147	175	180	230	142	420	180	90.3	163	88.5	109

Jahreswerte in m³/s (Q),l/s.km²(Mq), mm (h_J)

	Berichtsjahr			Reihe: 2001 - 2005			Reihe: 1951 - 2006		
NQ	0.92	20.12.		0.28	25.08.2001		0.10	12.12.1959	
NQ_T	1.13	02.08.					0.18	12.12.1959	
$MJNQ_T$							0.59		
NJMQ							1.27		1978
MQ,Mq,h_A	4.08	14.4	453	3.08	10.8	342	2.96	10.4	328
HJMQ							5.19		1959
MJHQ							99.4		
HQ	125	08.08.		230	11.07.2005		420	21.07.1959	

NNQ seit 1951: 0.10 12.12.1959 **HHQ seit** 1951: 420 21.07.1959

Berichtsjahr(J)	Überschreitungsdauer der Abflüsse in Tagen					Reihe(R): 2001-2005					
m³/s	Tage(J)	Tage(R)	m³/s	Tage(J)	Tage(R)	m³/s	Tage(J)	Tage(R)	m³/s	Tage(J)	Tage(R)
10000			500			20.0	5	5.2	1.00	365	285.4
8000			350			16.0	10	6.2	0.80		308.0
6000			250			12.0	17	10.0	0.60		336.8
4000			180			9.00	31	14.2	0.40		357.2
3000			140			7.00	39	22.4	0.30		365.2
2000			100			5.00	60	41.2	0.20		
1600			80.0		0.8	3.50	111	74.0	0.10		
1200			60.0		1.2	2.50	199	122.0	0.06		
900			40.0	3	2.0	1.80	288	193.4	0.03		
700			30.0	3	3.6	1.40	353	238.2	0.00		

durch Kraftwerksbetrieb beeinflusst
Im Jän,Feb durch Eis beeinflusst
Im Jän,Feb,Mrz,Apr,Mai,Jun,Jul,Aug,Sep,Okt,Nov,Dez n.erg.W.erm.

Nr. 442 Schwarzenbach a. d. Pielach (Guttenhof) Pielach

Mst.Nr. 207845 Art: Schreibpegel Einzugsgebiet: 42.2 km²

Monat	I	II	III	IV	V	VI	VII	VIII	IX	X	XI	XII
Tag	Tägliche Abflüsse 2006 in m³/s											
1.	0.69	0.56	0.90	8.78	4.76	2.86	5.27	0.90	1.25	0.73	0.80	0.80
2.	0.69	0.56	0.91	8.01	4.58	4.27	3.81	0.83	1.16	0.73	0.79	0.68
3.	0.69	0.56	0.91	7.32	3.77	23.0	2.49	0.97	1.06	0.68	0.79	0.61
4.	0.69	0.56	0.90	5.84	3.53	12.3	1.99	2.66	0.99	0.70	0.80	0.70
5.	0.69	0.56	0.84	4.71	3.17	7.80	1.59	2.25	0.94	0.73	1.90	0.81
6.	0.67	0.56	0.84	3.79	2.76	4.98	1.45	7.51	0.89	0.70	3.14	0.78
7.	0.66	0.56	0.77	3.18	2.54	4.22	1.41	41.4	0.88	0.67	1.64	0.74
8.	0.64	0.59	0.78	2.98	2.34	3.91	1.32	25.1	1.55	0.73	1.32	0.71
9.	0.62	0.63	1.79	3.43	2.30	3.16	1.32	8.16	1.17	0.73	1.69	0.66
10.	0.62	0.63	3.61	4.04	2.23	2.98	1.40	5.30	0.96	0.69	1.47	0.63
11.	0.63	0.58	2.33	3.87	2.02	2.79	1.23	3.86	0.89	0.66	1.06	0.61
12.	0.63	0.57	1.71	2.81	1.89	2.49	1.15	3.46	0.89	0.66	3.97	0.62
13.	0.64	0.57	1.42	2.64	1.99	2.30	1.06	3.39	0.83	0.65	2.82	0.64
14.	0.65	0.57	1.30	3.81	1.83	2.12	1.07	2.68	0.82	0.65	4.98	0.64
15.	0.58	0.57	1.15	5.74	1.70	1.90	1.02	2.30	0.82	0.65	3.69	0.63
16.	0.56	0.65	1.05	5.99	1.65	1.79	0.98	2.11	0.76	0.62	2.27	0.62
17.	0.56	1.39	0.97	5.78	1.60	1.70	0.95	1.84	0.73	0.59	1.74	0.68
18.	0.59	1.30	0.93	4.77	1.52	1.63	0.89	1.74	0.77	0.57	1.54	0.65
19.	0.63	1.25	0.95	4.36	1.65	1.51	0.84	1.74	0.85	0.52	1.38	0.64
20.	0.63	1.51	1.19	4.08	1.92	1.39	0.85	1.51	1.47	0.52	1.31	0.62
21.	0.63	2.54	1.48	4.04	1.47	1.33	0.85	1.53	1.00	0.52	1.27	0.61
22.	0.63	2.22	2.02	4.13	1.35	1.29	0.86	1.33	0.81	0.52	1.23	0.60
23.	0.63	1.66	2.68	3.98	1.34	1.27	0.86	1.32	0.78	0.52	1.58	0.58
24.	0.63	1.36	2.12	4.09	1.24	1.17	0.89	1.35	0.73	0.52	1.36	0.55
25.	0.63	1.23	2.59	4.13	1.20	1.16	0.90	1.39	0.72	0.52	1.30	0.55
26.	0.63	1.13	7.57	4.06	1.39	1.11	0.88	1.36	0.73	0.52	1.20	0.54
27.	0.63	1.01	11.8	3.90	4.34	1.29	0.80	1.32	0.73	0.52	1.08	0.54
28.	0.63	0.98	10.9	4.11	4.03	1.44	0.81	1.23	0.73	0.52	1.02	0.56
29.	0.57		10.5	4.74	3.11	3.55	0.81	1.18	0.73	0.65	0.95	0.60
30.	0.56		9.05	4.77	2.51	3.14	0.82	1.74	0.73	1.17	0.88	0.57
31.	0.56		10.2		3.42		0.86	1.58		0.98		0.57
	Extremwerte in m³/s											
am	12.	11.	12.	08.	13.	27.	18.	26.	08.	29.	25.	09.
NQ	0.50	0.50	0.72	2.31	0.56	0.53	0.55	0.63	0.51	0.40	0.60	0.35
HQ	1.02	2.64	14.9	10.1	8.11	28.3	6.76	64.5	2.76	1.70	9.00	1.36
am	07.	22.	27.	01.	27.	03.	01.	08.	08.	30.	14.	05.
	Monatsmittel in m³/s(MQ),l/s.km²(Mq) bzw.Monatssummen in mm (h_A)											
MQ	0.63	0.96	3.10	4.60	2.42	3.53	1.34	4.35	0.91	0.65	1.70	0.64
Mq	14.9	22.7	73.5	109	57.4	83.7	31.7	103	21.6	15.4	40.3	15.1
h_A	40	55	197	282	154	217	85	276	56	41	104	39
Reihe: 2001-2005	Mittlere Monatsmittel in m³/s (MQ),l/s.km²(Mq) bzw. -summen in mm (h_A)											
MQ	1.55	1.75	2.69	2.14	1.38	1.16	1.10	1.49	1.68	1.13	1.46	1.22
Mq	36.7	41.4	63.8	50.7	32.6	27.5	26.0	35.3	39.8	26.8	34.6	28.8
h_A	98	100	171	131	87	71	70	95	103	72	90	75
Reihe: 1971-2006	Mittlere Monatsmittel mit Extremwerten in m³/s											
NQ	0.26	0.28	0.18	0.37	0.31	0.22	0.16	0.19	0.22	0.18	0.25	0.18
NQ_T	0.42	0.39	0.51	0.63	0.59	0.53	0.39	0.31	0.36	0.39	0.31	0.22
MNQ_T	0.70	0.73	0.91	1.36	1.00	0.78	0.67	0.65	0.61	0.61	0.65	0.70
NMQ	0.52	0.64	0.87	0.95	0.76	0.65	0.50	0.51	0.43	0.54	0.46	0.61
MQ	1.43	1.44	2.20	2.59	1.83	1.43	1.49	1.30	1.20	0.97	1.19	1.55
HMQ	3.73	3.15	4.13	5.01	3.68	3.53	6.26	4.35	3.59	4.02	3.72	3.75
MHQ	6.48	5.53	9.98	7.11	6.93	7.98	11.6	10.5	6.77	5.21	5.34	8.82
HQ	17.2	27.7	29.1	17.0	19.1	28.3	74.7	64.5	25.8	52.0	22.5	42.5

Jahreswerte in m³/s (Q),l/s.km²(Mq), mm (h_A)									
	Berichtsjahr			Reihe: 2001 - 2005			Reihe: 1971 - 2006		
NQ	0.35	09.12.		0.18	20.12.2001		0.16	27.07.1995	
NQ_T	0.52	28.10.					0.22	27.12.2001	
$MJNQ_T$							0.49		
NJMQ							1.01		2003
MQ,Mq,h_A	2.07	49.1	1548	1.55	36.8	1160	1.55	36.8	1160
HJMQ							2.13		2002
MJHQ							25.1		
HQ	64.5	08.08.		51.3	13.08.2002		74.7	08.07.1997	

NNQ seit 1967: 0.16 27.07.1995 **HHQ seit** 1967: 74.7 08.07.1997

Berichtsjahr(J)	Überschreitungsdauer der Abflüsse in Tagen											Reihe(R): 2001-2005
m³/s	Tage(J)	Tage(R)	m³/s	Tage(J)	Tage(R)	m³/s	Tage(J)	Tage(R)	m³/s	Tage(J)	Tage(R)	
10000			500			20.0	3	0.4	1.00	197	190.2	
8000			350			16.0	3	1.0	0.80	245	249.2	
6000			250			12.0	4	1.4	0.60	325	323.2	
4000			180			9.00	9	3.0	0.40	365	364.2	
3000			140			7.00	16	4.6	0.30		364.4	
2000			100			5.00	22	12.6	0.20		365.2	
1600			80.0			3.50	57	24.2	0.10			
1200			60.0			2.50	82	52.6	0.06			
900			40.0	1		1.80	106	88.2	0.03			
700			30.0	1		1.40	141	127.4	0.00			

durch Kraftwerksbetrieb beeinflusst
Im Jän durch Eis beeinflusst
Im Jän,Feb,Mrz,Apr,Mai,Jun,Jul,Aug,Sep,Okt n.erg.Wasserst.erm.

Nr. 443 Hofstetten (Bad) Pielach

Mst.Nr. 207852 Art: Schreibpegel Einzugsgebiet: 289.5 km²

Monat	I	II	III	IV	V	VI	VII	VIII	IX	X	XI	XII
Tag	Tägliche Abflüsse 2006 in m³/s											
1.	3.67	2.96	4.73	33.0	23.6	8.40	18.4	3.12	4.45	2.48	2.33	2.52
2.	3.79	2.95	4.71	28.2	17.1	14.1	15.1	2.99	4.05	2.45	2.31	2.49
3.	3.85	2.93	4.38	25.3	12.9	126	9.35	3.59	3.72	2.48	2.20	2.44
4.	3.73	2.92	4.50	20.7	11.1	52.1	7.16	7.54	3.60	2.43	2.12	2.37
5.	3.59	2.90	4.35	17.1	9.63	29.8	6.24	8.57	3.43	2.50	5.67	2.35
6.	3.57	2.88	3.99	14.3	8.30	18.2	5.72	27.3	3.19	2.41	10.0	2.34
7.	3.54	2.87	3.81	12.1	7.45	14.9	5.43	162	3.15	2.36	4.88	2.32
8.	3.57	2.85	3.77	11.4	6.94	13.4	5.27	101	6.48	2.38	3.54	2.32
9.	3.56	2.84	9.36	11.8	6.64	11.2	5.10	19.7	4.53	2.32	3.45	2.29
10.	3.53	2.82	25.3	12.8	6.39	11.0	5.20	13.6	4.02	2.26	3.73	2.56
11.	3.52	2.80	15.6	13.2	6.02	10.1	4.89	12.2	3.67	2.23	2.78	2.51
12.	3.50	2.79	11.1	10.6	5.59	8.61	4.60	12.0	3.49	2.19	8.36	2.33
13.	3.48	2.79	8.06	9.12	5.52	8.07	4.42	12.5	3.30	2.20	9.45	2.26
14.	3.46	2.80	6.83	10.3	5.35	7.46	5.14	10.1	3.26	2.25	9.71	2.20
15.	3.44	2.86	6.10	13.9	5.13	6.76	4.77	8.09	3.12	2.28	9.24	2.17
16.	3.42	3.31	5.55	14.1	5.03	6.33	4.24	7.26	3.09	2.26	5.71	2.11
17.	3.40	9.42	5.27	13.7	5.00	6.08	4.08	6.69	2.99	2.20	4.52	2.08
18.	3.38	8.04	4.98	11.6	4.69	6.19	4.00	6.21	3.06	2.19	3.80	2.09
19.	3.36	9.10	5.24	10.3	5.02	5.61	3.83	5.75	3.41	2.18	3.32	2.04
20.	3.19	11.9	6.60	9.24	5.69	5.37	3.72	5.59	4.67	2.18	3.18	2.00
21.	3.14	18.6	8.08	8.62	5.18	5.09	3.60	5.38	3.54	2.15	3.07	2.08
22.	3.12	15.4	11.5	8.38	4.37	5.28	3.50	5.16	3.25	2.14	3.94	2.03
23.	3.11	11.3	14.2	7.94	4.30	5.63	3.44	5.02	3.08	2.09	7.27	1.96
24.	3.09	8.93	11.4	7.85	4.08	4.96	3.25	4.82	2.94	2.07	4.58	1.93
25.	3.07	7.38	13.2	7.94	3.89	4.81	3.01	4.75	2.89	2.12	3.91	1.92
26.	3.06	6.02	32.0	7.83	4.19	4.46	3.03	4.38	2.81	2.04	3.45	1.92
27.	3.04	5.04	50.2	8.12	10.6	4.73	3.07	4.19	2.80	2.04	3.13	1.92
28.	3.03	4.92	44.7	10.2	11.8	8.23	3.07	4.07	2.76	2.21	2.93	1.93
29.	3.01		53.1	13.6	10.6	13.5	3.11	4.25	2.70	2.64	2.77	2.11
30.	2.99		39.7	21.8	8.22	14.3	3.05	5.33	2.57	3.93	2.61	2.00
31.	2.98		40.6		9.84		2.89	5.24		2.70		1.98
	Extremwerte in m³/s											
am	31.	15.	08.	24.	25.	27.	31.	03.	26.	25.	02.	22.
NQ	2.97	2.69	2.99	6.95	3.57	3.51	2.71	2.65	2.33	1.73	1.84	1.58
HQ	4.17	19.8	66.3	42.0	27.6	174	26.1	256	8.77	4.67	17.9	2.87
am	03.	21.	27.	01.	01.	03.	01.	07.	08.	30.	12.	04.
	Monatsmittel in m³/s(MQ),l/s.km²(Mq) bzw.Monatssummen in mm (h_A)											
MQ	3.36	5.80	14.9	13.5	7.74	14.7	5.22	15.8	3.47	2.33	4.60	2.18
Mq	11.6	20.0	51.5	46.6	26.8	50.8	18.0	54.4	12.0	8.06	15.9	7.53
h_A	31	48	138	121	72	132	48	146	31	22	41	20
Reihe: 2001-2005	Mittlere Monatsmittel in m³/s (MQ),l/s.km²(Mq) bzw. -summen in mm (h_A)											
MQ	6.49	7.21	11.9	8.09	4.91	4.24	4.08	4.96	5.75	3.90	5.23	5.41
Mq	22.4	24.9	41.2	27.9	16.9	14.6	14.1	17.1	19.9	13.5	18.1	18.7
h_A	60	60	110	72	45	38	38	46	51	36	47	48
Reihe: 1951-2006	Mittlere Monatsmittel mit Extremwerten in m³/s											
NQ	0.80	1.30	0.97	1.83	1.12	0.70	0.60	0.72	0.96	0.70	0.14	1.03
NQ_T	1.48	1.34	1.05	2.13	1.54	0.70	0.60	0.97	1.07	1.12	0.17	1.15
MNQ_T	3.09	3.25	4.03	5.54	3.96	2.99	2.63	2.62	2.37	2.37	2.60	3.01
NMQ	2.10	2.07	4.04	3.15	2.54	1.10	1.67	1.26	1.51	1.54	1.46	1.92
MQ	5.87	6.76	9.62	10.1	7.79	6.28	6.46	5.31	4.30	3.91	4.74	6.52
HMQ	16.7	17.7	20.3	31.2	24.0	16.6	22.3	18.5	17.0	17.9	12.8	15.7
MHQ	24.0	28.6	42.9	36.8	44.5	46.2	58.5	39.6	22.1	19.2	22.7	37.3
HQ	94.1	130	132	170	240	230	300	256	102	236	83.9	150

Jahreswerte in m³/s (Q),l/s.km²(Mq), mm (h_A)									
	Berichtsjahr			Reihe: 2001 - 2005			Reihe: 1951 - 2006		
NQ	1.58	22.12.		1.00	25.08.2003		0.14	16.11.1983	
NQ_T	1.92	26.12.					0.17	15.11.1983	
$MJNQ_T$							1.79		
NJMQ							3.78		1983
MQ,Mq,h_A	7.80	26.9	850	6.00	20.7	653	6.47	22.4	705
HJMQ							10.5		1965
MJHQ							118		
HQ	256	07.08.		128	21.03.2002		300	08.07.1997	

NNQ seit 1951: 0.14 16.11.1983 **HHQ seit** 1951: 300 08.07.1997

Berichtsjahr(J)	Überschreitungsdauer der Abflüsse in Tagen											Reihe(R): 2001-2005
m³/s	Tage(J)	Tage(R)	m³/s	Tage(J)	Tage(R)	m³/s	Tage(J)	Tage(R)	m³/s	Tage(J)	Tage(R)	
10000			500			20.0	19	12.2	1.00		362.0	
8000			350			16.0	25	21.6	0.80			
6000			250			12.0	48	36.4	0.60			
4000			180			9.00	80	56.0	0.40			
3000			140	1		7.00	107	86.6	0.30			
2000			100	3		5.00	156	137.2	0.20			
1600			80.0	3	0.2	3.50	224	205.2	0.10			
1200			60.0	3	1.0	2.50	306	278.2	0.06			
900			40.0	8	2.4	1.80	365	333.6	0.03			
700			30.0	11	5.6	1.40		355.4	0.00			

durch Kraftwerksbetrieb beeinflusst
Im Jän,Feb durch Eis beeinflusst
Im Jän,Feb,Mrz,Apr,Mai,Jun,Jul,Aug,Sep,Okt,Nov,Dez n.erg.W.erm.

Nr. 444 Großsierning
Sierningbach

Mst.Nr. 207860 Art: Schreibpegel Einzugsgebiet: 87.7 km²

Monat	I	II	III	IV	V	VI	VII	VIII	IX	X	XI	XII
Tag	Tägliche Abflüsse 2006 in m³/s											
1.	0.56	0.38	1.22	2.51	4.87	0.76	1.36	0.33	0.48	0.30	0.29	0.24
2.	0.61	0.37	1.12	2.09	2.00	0.91	1.07	0.34	0.46	0.30	0.32	0.24
3.	0.85	0.36	1.06	1.89	1.53	9.75	0.78	0.93	0.43	0.42	0.30	0.24
4.	0.90	0.34	1.20	1.74	1.35	3.45	0.66	1.25	0.42	0.31	0.27	0.24
5.	0.68	0.32	1.16	1.63	1.24	2.04	0.58	0.72	0.41	0.27	0.30	0.24
6.	0.66	0.31	0.98	1.55	1.20	1.45	0.54	1.75	0.40	0.32	0.37	0.24
7.	0.68	0.37	0.93	1.45	1.16	1.30	0.51	9.17	0.39	0.27	0.37	0.24
8.	0.70	1.07	0.91	1.38	1.13	1.15	0.51	9.08	2.31	0.27	0.29	0.24
9.	0.71	1.27	1.20	1.31	1.08	1.01	0.51	2.74	0.83	0.27	0.28	0.24
10.	0.69	0.78	4.31	1.25	1.07	1.06	0.47	1.79	0.63	0.26	0.33	0.24
11.	0.63	0.62	3.98	1.36	0.97	0.91	0.46	1.44	0.55	0.26	0.27	0.24
12.	0.61	0.48	3.60	1.24	0.94	0.81	0.46	1.47	0.50	0.26	0.33	0.24
13.	0.60	0.43	2.33	1.13	0.88	0.86	0.45	1.42	0.47	0.26	0.39	0.24
14.	0.60	0.41	2.00	1.08	0.87	0.82	0.61	1.15	0.43	0.26	0.35	0.23
15.	0.57	0.39	1.84	1.03	0.84	0.72	0.51	1.02	0.43	0.26	0.32	0.22
16.	0.57	0.43	1.70	1.01	0.80	0.68	0.41	0.89	0.43	0.25	0.30	0.20
17.	0.56	1.67	1.66	0.96	0.90	0.66	0.37	0.80	0.42	0.25	0.29	0.19
18.	0.55	1.80	1.64	0.92	0.85	0.91	0.34	0.70	0.40	0.25	0.27	0.18
19.	0.57	1.79	1.81	0.86	0.90	0.66	0.34	0.65	0.39	0.25	0.24	0.17
20.	0.55	1.82	2.53	0.82	0.82	0.59	0.33	0.75	0.41	0.25	0.23	0.17
21.	0.65	4.45	3.13	0.79	0.74	0.55	0.31	0.75	0.37	0.25	0.23	0.17
22.	0.92	3.79	4.04	0.76	0.67	0.55	0.29	0.66	0.36	0.24	0.31	0.17
23.	0.69	2.62	4.01	0.73	0.60	0.71	0.29	0.61	0.34	0.24	0.43	0.16
24.	0.59	2.06	2.99	0.71	0.58	0.56	0.27	0.57	0.31	0.25	0.32	0.16
25.	0.61	1.77	2.81	0.83	0.57	0.52	0.27	1.08	0.32	0.28	0.29	0.16
26.	0.58	1.55	3.35	0.66	0.58	0.50	0.26	0.66	0.31	0.26	0.27	0.16
27.	0.51	1.39	3.26	0.80	0.78	0.64	0.25	0.57	0.32	0.25	0.25	0.16
28.	0.45	1.30	2.70	1.14	1.10	0.93	0.27	0.55	0.33	0.28	0.25	0.15
29.	0.42		5.70	1.69	0.86	2.01	0.29	0.62	0.31	0.53	0.24	0.17
30.	0.40		3.35	3.35	0.81	1.20	0.31	0.56	0.30	0.57	0.24	0.17
31.	0.40		2.71		0.87		0.30	0.53		0.32		0.17
	Extremwerte in m³/s											
am	15.	06.	08.	27.	25.	27.	27.	01.	30.	28.	22.	28.
NQ	0.38	0.27	0.88	0.63	0.56	0.46	0.25	0.29	0.29	0.23	0.21	0.14
HQ	0.98	5.44	7.99	4.62	7.59	15.9	1.70	16.5	6.01	2.32	0.93	0.25
am	03.	21.	29.	30.	01.	03.	01.	08.	08.	29.	10.	11.
	Monatsmittel in m³/s(MQ),l/s.km²(Mq) bzw.Monatssummen in mm (h_A)											
MQ	0.62	1.23	2.43	1.29	1.08	1.29	0.46	1.47	0.48	0.29	0.30	0.20
Mq	7.02	14.0	27.7	14.7	12.3	14.7	5.29	16.8	5.49	3.31	3.39	2.31
h_A	19	34	74	38	33	38	14	45	14	9	9	6

Reihe: 2001-2005	Mittlere Monatsmittel in m³/s (MQ),l/s.km²(Mq) bzw. -summen in mm (h_A)											
MQ	0.80	0.95	1.32	0.76	0.49	0.56	0.60	0.72	0.45	0.48	0.53	0.61
Mq	9.14	10.8	15.0	8.71	5.64	6.42	6.84	8.21	5.13	5.46	6.03	7.00
h_A	24	26	40	23	15	17	18	22	13	15	16	18
Reihe: 1971-2006	Mittlere Monatsmittel mit Extremwerten in m³/s											
NQ	.046	.038	.032	0.13	0.09	0.07	.034	.025	.037	.044	.033	.041
NQ_T	0.06	0.07	0.08	0.14	0.13	0.08	.041	.026	.040	.045	.046	0.06
MNQ_T	0.31	0.34	0.41	0.42	0.30	0.23	0.20	0.17	0.18	0.18	0.21	0.26
NMQ	0.09	0.20	0.15	0.22	0.25	0.13	0.09	0.08	0.07	0.08	0.07	0.12
MQ	0.70	0.81	1.00	0.87	0.69	0.54	0.55	0.47	0.37	0.34	0.41	0.64
HMQ	2.38	2.46	4.38	2.32	3.45	1.50	3.62	1.69	1.67	2.53	1.34	1.81
MHQ	3.08	4.21	4.50	3.72	4.87	4.76	4.97	5.27	3.38	2.54	2.27	3.44
HQ	19.2	20.9	16.0	17.8	29.2	15.9	35.0	27.1	16.3	30.6	9.29	13.3

Jahreswerte in m³/s (Q),l/s.km²(Mq), mm (h_A)									
	Berichtsjahr			Reihe: 2001 - 2005			Reihe: 1971 - 2006		
NQ	0.14	28.12.		.047	05.01.2004		.025	23.08.1993	
NQ_T	0.15	28.12.					.026	22.08.1993	
$MJNQ_T$							0.11		
NJMQ							0.21		1984
MQ,Mq,h_A	0.93	10.6	333	0.69	7.92	250	0.62	7.02	221
HJMQ							1.26		1996
MJHQ							14.0		
HQ	16.5	08.08.		22.2	11.07.2005		35.0	05.07.1975	

NNQ seit 1971: .025 23.08.1993 **HHQ seit** 1971: 35.0 05.07.1975

Berichtsjahr(J)	Überschreitungsdauer der Abflüsse in Tagen											Reihe(R): 2001-2005
m³/s	Tage(J)	Tage(R)	m³/s	Tage(J)	Tage(R)	m³/s	Tage(J)	Tage(R)	m³/s	Tage(J)	Tage(R)	
10000			500			20.0			1.00	97	66.0	
8000			350			16.0			0.80	133	91.6	
6000			250			12.0			0.60	178	137.0	
4000			180			9.00	3	0.6	0.40	240	202.2	
3000			140			7.00	3	1.2	0.30	287	248.6	
2000			100			5.00	4	2.8	0.20	350	299.0	
1600			80.0			3.50	12	5.8	0.10	365	360.0	
1200			60.0			2.50	26	11.2	0.06		365.2	
900			40.0			1.80	39	19.4	0.03			
700			30.0			1.40	58	34.6	0.00			

Im Jän,Feb durch Eis beeinflusst
Im Jän nach ergänzten Wasserständen ermittelt

Nr. 445 Elsarn
Spitzer Bach

Mst.Nr. 209502 Art: Schreibpegel Einzugsgebiet: 48.6 km²

Monat	I	II	III	IV	V	VI	VII	VIII	IX	X	XI	XII
Tag	Tägliche Abflüsse 2006 in m³/s											
1.	0.14	0.13	0.17	0.90	0.50	0.25	0.52	0.18	0.20	0.15	0.14	0.16
2.	0.15	0.13	0.16	0.75	0.41	0.26	0.46	0.18	0.19	0.15	0.14	0.15
3.	0.15	0.13	0.16	0.64	0.39	0.56	0.40	0.33	0.19	0.16	0.14	0.15
4.	0.15	0.13	0.17	0.56	0.35	0.44	0.36	0.29	0.19	0.17	0.14	0.15
5.	0.15	0.13	0.16	0.52	0.32	0.39	0.33	0.25	0.18	0.15	0.16	0.15
6.	0.15	0.13	0.16	0.49	0.30	0.35	0.29	0.29	0.18	0.15	0.16	0.15
7.	0.15	0.13	0.15	0.45	0.29	0.38	0.27	0.58	0.18	0.15	0.14	0.14
8.	0.15	0.14	0.15	0.40	0.28	0.35	0.32	0.49	0.25	0.15	0.14	0.14
9.	0.14	0.14	0.18	0.37	0.26	0.32	0.31	0.36	0.18	0.15	0.14	0.14
10.	0.14	0.14	0.27	0.35	0.26	0.31	0.27	0.31	0.17	0.15	0.14	0.14
11.	0.14	0.14	0.25	0.38	0.25	0.30	0.27	0.27	0.16	0.14	0.15	0.13
12.	0.15	0.14	0.21	0.35	0.24	0.29	0.33	0.30	0.16	0.15	0.15	0.13
13.	0.16	0.14	0.19	0.32	0.23	0.27	0.28	0.27	0.16	0.16	0.17	0.13
14.	0.16	0.14	0.19	0.31	0.24	0.26	0.29	0.23	0.15	0.16	0.17	0.13
15.	0.16	0.14	0.19	0.30	0.24	0.25	0.28	0.21	0.15	0.15	0.15	0.13
16.	0.15	0.14	0.19	0.29	0.23	0.25	0.25	0.19	0.17	0.16	0.14	0.13
17.	0.15	0.16	0.19	0.28	0.27	0.25	0.24	0.18	0.16	0.16	0.13	0.18
18.	0.15	0.16	0.18	0.28	0.25	0.25	0.24	0.17	0.16	0.16	0.12	0.17
19.	0.15	0.17	0.18	0.26	0.25	0.24	0.23	0.17	0.20	0.16	0.13	0.16
20.	0.15	0.17	0.20	0.25	0.23	0.22	0.22	0.28	0.16	0.16	0.13	0.15
21.	0.17	0.18	0.25	0.25	0.22	0.21	0.22	0.24	0.15	0.16	0.13	0.14
22.	0.16	0.19	0.38	0.24	0.22	0.41	0.23	0.22	0.16	0.15	0.14	0.13
23.	0.13	0.19	0.42	0.24	0.21	0.56	0.21	0.21	0.15	0.15	0.15	0.13
24.	0.16	0.18	0.39	0.23	0.21	0.30	0.21	0.21	0.15	0.16	0.15	0.13
25.	0.17	0.18	0.48	0.23	0.21	0.27	0.20	0.24	0.14	0.16	0.14	0.13
26.	0.16	0.17	1.19	0.38	0.22	0.25	0.19	0.21	0.14	0.14	0.14	0.14
27.	0.15	0.16	1.82	0.37	0.33	0.86	0.18	0.20	0.18	0.14	0.14	0.14
28.	0.14	0.17	2.32	0.39	0.28	0.74	0.18	0.20	0.18	0.14	0.14	0.14
29.	0.13		2.39	0.43	0.26	0.71	0.19	0.20	0.17	0.15	0.14	0.15
30.	0.13		1.40	0.47	0.28	0.62	0.19	0.20	0.15	0.14	0.15	0.15
31.	0.13		1.14		0.26		0.20	0.20		0.14		0.14
	Extremwerte in m³/s											
am	24.	28.	08.	26.	22.	21.	28.	19.	25.	27.	18.	16.
NQ	0.12	0.13	0.12	0.22	0.21	0.20	0.15	0.15	0.14	0.13	0.11	0.11
HQ	0.20	0.21	3.10	2.11	0.58	10.7	0.98	0.86	0.77	0.21	0.20	0.18
am	24.	28.	29.	26.	27.	27.	08.	07.	27.	03.	13.	16.
	Monatsmittel in m³/s(MQ),l/s.km²(Mq) bzw.Monatssummen in mm (h_A)											
MQ	0.15	0.15	0.51	0.39	0.27	0.37	0.27	0.25	0.17	0.15	0.14	0.14
Mq	3.06	3.13	10.5	8.02	5.63	7.62	5.53	5.22	3.50	3.13	2.95	2.95
h_A	8	8	28	21	15	20	15	14	9	8	8	8

Reihe: 2001-2005	Mittlere Monatsmittel in m³/s (MQ),l/s.km²(Mq) bzw. -summen in mm (h_A)											
MQ	0.15	0.16	0.21	0.19	0.16	0.14	0.15	0.31	0.14	0.15	0.13	0.12
Mq	3.11	3.26	4.24	3.85	3.31	2.84	3.13	6.37	2.86	3.06	2.68	2.47
h_A	8	8	11	10	9	7	8	17	7	8	7	6
Reihe: 1982-2006	Mittlere Monatsmittel mit Extremwerten in m³/s											
NQ	.013	.009	.012	.011	.014	.006	.025	.023	.027	.032	.036	.034
NQ_T	.038	.035	.037	.021	0.06	.048	.028	.031	.040	.039	.047	.050
MNQ_T	0.09	0.09	0.11	0.13	0.12	0.10	0.08	0.08	0.08	0.09	0.09	0.09
NMQ	0.06	0.07	0.07	0.10	0.09	0.07	.050	0.05	.049	0.06	0.06	0.06
MQ	0.13	0.13	0.22	0.22	0.21	0.16	0.16	0.17	0.11	0.11	0.11	0.12
HMQ	0.27	0.20	0.51	0.66	0.75	0.37	0.43	0.95	0.19	0.23	0.21	0.31
MHQ	0.33	0.38	0.79	0.65	1.65	1.47	3.38	2.52	0.55	0.28	0.22	0.31
HQ	1.80	1.68	3.10	2.11	13.8	10.7	28.0	31.6	3.19	0.83	0.56	1.12

Jahreswerte in m³/s (Q),l/s.km²(Mq), mm (h_A)									
	Berichtsjahr			Reihe: 2001 - 2005			Reihe: 1982 - 2006		
NQ	0.11	18.11.		.048	30.06.2002		.006	03.06.1986	
NQ_T	0.12	18.11.					.021	26.04.1986	
$MJNQ_T$							0.06		
NJMQ							0.08		1984
MQ,Mq,h_A	0.25	5.12	161	0.17	3.44	109	0.15	3.17	99.9
HJMQ							0.27		1996
MJHQ							6.52		
HQ	10.7	27.06.		31.6	07.08.2002		31.6	07.08.2002	

NNQ seit 1982: .006 03.06.1986 **HHQ seit** 1982: 31.6 07.08.2002

Berichtsjahr(J)	Überschreitungsdauer der Abflüsse in Tagen											Reihe(R): 2001-2005
m³/s	Tage(J)	Tage(R)	m³/s	Tage(J)	Tage(R)	m³/s	Tage(J)	Tage(R)	m³/s	Tage(J)	Tage(R)	
10000			500			20.0			1.00	6	2.0	
8000			350			16.0			0.80	8	2.4	
6000			250			12.0			0.60	13	4.0	
4000			180			9.00			0.40	33	7.6	
3000			140			7.00			0.30	67	16.6	
2000			100			5.00		0.4	0.20	160	67.2	
1600			80.0			3.50		0.4	0.10	365	301.0	
1200			60.0			2.50		0.6	0.06		365.0	
900			40.0			1.80	3	0.6	0.03		365.2	
700			30.0			1.40	4	0.8	0.00			

Im Jän durch Eis beeinflusst

Nr. 446 Kienstock Donau

Mst.Nr. 207357 Art: Schreibpegel Einzugsgebiet: 95970.0 km²

Monat	I	II	III	IV	V	VI	VII	VIII	IX	X	XI	XII
Tag	Tägliche Abflüsse 2006 in m³/s											
1.	841	883	1101	6171	3752	3988	2841	1366	2590	1026	1040	1018
2.	977	857	1081	5279	3228	3847	2459	1472	2169	1000	978	988
3.	1235	890	1049	5256	2983	4854	2134	1556	1890	1050	1032	922
4.	1187	917	1104	4768	2884	5004	1994	2251	1733	1145	996	910
5.	1088	856	1127	4185	2912	4274	1971	2446	1662	1527	1012	974
6.	1035	843	1208	3814	2843	3428	1854	2550	1671	1638	1353	1125
7.	995	905	1144	3461	2683	3077	2017	5037	1549	1409	1241	1073
8.	985	874	1099	3122	2514	2885	2158	6687	1665	1286	1146	1093
9.	897	928	1158	2944	2536	2616	1980	4149	1804	1211	1129	1054
10.	978	929	2468	2861	2488	2466	2083	3208	1512	1196	1436	1196
11.	967	882	3202	3198	2418	2450	1949	2856	1392	1136	1342	1212
12.	898	873	3280	3274	2325	2284	1847	2528	1310	1084	1416	1224
13.	822	840	2923	3174	2265	2339	1857	2461	1316	1025	2145	1165
14.	865	852	2347	3029	2336	2452	1778	2215	1253	1010	1794	1103
15.	795	950	1945	3204	2495	2443	1704	2182	1252	969	2544	1021
16.	740	890	1721	3300	2420	2391	1535	1984	1200	943	2052	994
17.	705	1403	1532	3579	2670	2503	1439	1842	1161	963	1793	937
18.	873	2238	1441	3529	2989	2523	1400	1748	1150	952	1595	963
19.	851	2118	1318	3474	3415	2528	1407	1666	1729	963	1354	984
20.	1010	1988	1317	3290	3652	2689	1388	1560	2394	899	1281	1001
21.	998	1920	1487	3152	3478	2760	1380	1579	1829	898	1338	961
22.	939	1969	1675	3101	2963	2639	1358	1602	1640	858	1309	884
23.	918	1738	2139	3120	2812	3094	1367	1640	1399	796	1494	875
24.	912	1590	2210	3137	2697	2861	1276	1579	1301	860	1329	784
25.	966	1392	2241	3202	2464	2451	1339	1741	1173	894	1276	782
26.	886	1244	3342	3222	2285	2374	1296	1822	1160	956	1234	750
27.	977	1171	5130	3500	2956	2398	1274	1503	1197	852	1148	754
28.	899	1141	5671	3722	3698	2537	1303	1504	1226	874	1087	787
29.	889		6524	4415	4315	2716	1331	1685	1194	906	1074	734
30.	857		6550	4213	4132	3314	1468	2056	1073	1009	1056	782
31.	884		5792		4088		1414	2516		1207		746
	Extremwerte in m³/s											
am	17.	01.	03.	10.	13.	12.	24.	01.	30.	23.	04.	29.
NQ	669	790	989	2795	2188	2230	1134	1262	982	719	923	706
HQ	1289	2425	7063	6483	4567	6072	3247	7467	2922	1738	2840	1324
am	04.	18.	30.	01.	29.	04.	01.	08.	20.	06.	15.	10.
	Monatsmittel in m³/s(MQ),l/s.km²(Mq) bzw.Monatssummen in mm (h_A)											
MQ	931	1217	2462	3656	2958	2939	1697	2290	1520	1050	1367	961
Mq	9.70	12.7	25.7	38.1	30.8	30.6	17.7	23.9	15.8	10.9	14.2	10.0
h_A	26	31	69	99	83	79	47	64	41	29	37	26

Reihe: 2001-2005	Mittlere Monatsmittel in m³/s (MQ),l/s.km²(Mq) bzw. -summen in mm (h_A)											
MQ	1700	1731	2354	2106	2234	2222	1948	2097	1753	1558	1537	1412
Mq	17.7	18.0	24.5	21.9	23.3	23.2	20.3	21.9	18.3	16.2	16.0	14.7
h_A	47	44	66	57	62	60	54	59	47	43	42	38
Reihe: 1981-2006	Mittlere Monatsmittel mit Extremwerten in m³/s											
NQ	644	698	625	906	998	1176	850	625	644	618	592	619
NQ_T	663	745	667	942	1035	1285	916	700	684	683	670	644
MNQ_T	1016	1085	1242	1731	1861	1838	1558	1301	1147	1035	1045	979
NMQ	929	922	1168	1102	1613	1658	1276	975	1079	937	849	832
MQ	1559	1593	2121	2252	2435	2404	2218	1964	1663	1427	1430	1517
HMQ	2727	2352	3303	3507	4107	3740	3602	3695	2581	2540	3304	2918
MHQ	3051	3117	3997	3375	3570	3880	3973	4011	3033	2525	2429	3118
HQ	6473	6266	8588	6483	5863	6072	8242	11305	6216	6840	6695	6616

Jahreswerte in m³/s (Q),l/s.km²(Mq), mm (h_J)									
	Berichtsjahr			Reihe: 2001 - 2005			Reihe: 1981 - 2006		
NQ	669		17.01.	619		26.12.2003	592		15.11.1983
NQ_T	705		17.01.				644		17.12.1991
$MJNQ_T$							796		
NJMQ							1469		2003
MQ,Mq,h_A	2005	20.9	659	1882	19.6	618	1890	19.7	621
HJMQ							2412		2002
MJHQ							6181		
HQ	7467		08.08.	11305		14.08.2002	11305		14.08.2002
NNQ seit 1976:	592		15.11.1983	HHQ seit 1976:			11305		14.08.2002

Berichtsjahr(J)	Überschreitungsdauer der Abflüsse in Tagen											Reihe(R): 2001-2005
m³/s	Tage(J)	Tage(R)	m³/s	Tage(J)	Tage(R)	m³/s	Tage(J)	Tage(R)	m³/s	Tage(J)	Tage(R)	
10000		0.2	500		365.2	20.0			1.00			
8000		1.0	350			16.0			0.80			
6000	4	2.2	250			12.0			0.60			
4000	21	9.6	180			9.00			0.40			
3000	58	32.6	140			7.00			0.30			
2000	133	138.2	100			5.00			0.20			
1600	170	210.8	80.0			3.50			0.10			
1200	237	281.8	60.0			2.50			0.06			
900	321	339.0	40.0			1.80			0.03			
700	365	364.2	30.0			1.40			0.00			

Im Jän durch Eis beeinflusst
Im Jän,Feb,Mai,Aug nach ergänzten Wasserständen ermittelt

Nr. 448 Imbach Krems

Mst.Nr. 207878 Art: Schreibpegel Einzugsgebiet: 305.9 km²

Monat	I	II	III	IV	V	VI	VII	VIII	IX	X	XI	XII
Tag	Tägliche Abflüsse 2006 in m³/s											
1.	1.56	1.18	1.10	20.3	5.19	3.64	7.37	1.44	1.86	1.16	0.97	1.02
2.	1.58	1.18	1.13	16.8	4.01	3.87	5.52	1.39	1.75	1.20	0.94	1.03
3.	1.52	1.17	1.17	13.6	3.49	12.5	4.61	2.28	1.75	1.11	0.90	1.04
4.	1.58	1.17	1.20	11.2	3.21	9.59	3.96	4.82	1.52	1.05	0.93	1.00
5.	1.53	1.17	1.23	9.48	3.01	6.48	3.45	3.98	1.45	1.02	1.14	1.08
6.	1.48	1.16	1.27	8.23	2.77	5.32	3.11	6.80	1.35	1.02	1.47	1.02
7.	1.43	1.16	1.30	6.88	2.67	4.63	2.89	20.0	1.31	1.03	1.27	1.18
8.	1.38	1.15	1.56	6.12	2.52	4.15	2.86	18.4	2.02	1.01	1.16	1.12
9.	1.37	1.15	1.83	5.62	2.38	3.72	3.99	8.69	1.72	0.99	1.15	1.06
10.	1.35	1.14	3.11	5.42	2.23	3.55	3.23	6.10	1.56	1.01	1.09	1.05
11.	1.34	1.14	3.51	5.72	2.09	3.25	2.81	4.97	1.50	0.97	1.06	1.00
12.	1.33	1.13	2.50	5.60	2.04	2.87	3.84	4.80	1.54	0.98	1.14	0.99
13.	1.31	1.13	2.17	5.50	2.03	2.63	3.83	5.06	1.47	0.97	1.27	0.97
14.	1.30	1.12	2.02	4.92	2.18	2.46	2.90	3.99	1.41	0.98	1.24	0.97
15.	1.29	1.12	2.00	5.66	2.30	2.36	2.70	3.52	1.37	0.98	1.20	0.95
16.	1.27	1.12	1.91	4.97	2.05	2.14	2.32	3.20	1.38	0.99	1.13	0.92
17.	1.26	1.11	1.94	4.65	2.37	2.03	2.10	2.98	1.38	0.97	1.12	0.92
18.	1.25	1.11	1.92	4.31	2.55	2.01	1.94	2.68	1.36	1.01	1.11	0.93
19.	1.23	1.10	1.99	3.86	2.50	2.01	1.79	2.46	1.40	1.05	1.08	0.90
20.	1.22	1.10	2.22	3.52	2.19	1.80	1.69	2.45	1.60	1.07	1.08	0.92
21.	1.21	1.09	2.55	3.29	2.15	1.73	1.63	3.36	1.41	1.10	1.11	0.91
22.	1.20	1.09	3.27	3.18	1.94	2.25	1.77	2.80	1.34	1.06	1.15	0.88
23.	1.06	1.08	4.06	3.09	1.74	7.61	1.88	2.55	1.29	1.03	1.29	0.87
24.	1.08	1.08	3.80	2.95	1.63	2.97	1.96	2.41	1.24	1.10	1.15	0.86
25.	1.22	1.07	6.27	2.70	1.63	2.40	1.58	2.82	1.22	1.01	1.11	0.86
26.	1.21	1.07	28.4	2.75	1.73	2.55	1.48	2.32	1.14	0.95	1.07	0.87
27.	1.21	1.06	35.6	2.92	3.98	15.4	1.41	2.22	1.09	0.93	1.06	0.78
28.	1.20	1.05	33.2	4.13	4.68	10.6	1.43	2.11	1.13	0.94	1.04	0.77
29.	1.20		36.0	4.71	3.68	10.3	1.42	2.02	1.13	1.01	1.03	0.78
30.	1.19		22.9	5.22	3.16	8.48	1.63	2.05	1.12	1.07	1.03	0.79
31.	1.19		25.0		3.24		1.44	1.99		0.98		0.85
	Extremwerte in m³/s											
am	24.	28.	01.	25.	22.	21.	28.	02.	29.	11.	02.	27.
NQ	0.64	0.93	1.08	2.58	1.35	1.48	1.11	1.20	0.94	0.41	0.72	0.61
HQ	2.01	1.19	46.2	26.6	5.95	40.4	8.50	36.0	2.89	1.43	2.04	1.99
am	03.	01.	27.	01.	02.	27.	12.	08.	08.	05.	06.	07.
	Monatsmittel in m³/s(MQ),l/s.km²(Mq) bzw.Monatssummen in mm (h_A)											
MQ	1.31	1.12	7.68	6.24	2.69	4.85	2.73	4.41	1.43	1.02	1.12	0.95
Mq	4.28	3.67	25.1	20.4	8.79	15.8	8.91	14.4	4.67	3.35	3.65	3.09
h_A	11	9	67	53	24	41	24	39	12	9	9	8

Reihe: 2001-2005	Mittlere Monatsmittel in m³/s (MQ),l/s.km²(Mq) bzw. -summen in mm (h_A)											
MQ	1.75	2.06	3.15	2.27	1.60	1.54	1.92	5.07	1.54	1.43	1.32	1.43
Mq	5.72	6.74	10.3	7.44	5.25	5.04	6.26	16.6	5.02	4.69	4.30	4.67
h_A	15	16	28	19	14	13	17	44	13	13	11	12
Reihe: 1951-2006	Mittlere Monatsmittel mit Extremwerten in m³/s											
NQ	0.24	0.22	0.15	0.18	0.22	0.12	0.14	0.08	0.08	0.13	0.22	0.16
NQ_T	0.30	0.36	0.26	0.22	0.40	0.24	0.28	0.22	0.18	0.27	0.26	0.27
MNQ_T	1.01	1.02	1.18	1.46	1.17	0.97	0.85	0.86	0.78	0.79	0.86	0.97
NMQ	0.42	0.37	0.71	0.77	0.75	0.52	0.52	0.38	0.33	0.53	0.64	0.60
MQ	1.70	1.90	2.97	2.78	2.20	2.10	2.04	2.03	1.20	1.13	1.31	1.64
HMQ	4.90	5.35	7.68	9.69	10.0	9.42	9.41	17.7	3.44	2.74	3.44	3.77
MHQ	3.67	4.56	8.46	4.63	7.85	10.5	12.1	10.8	1.98	1.46	1.82	2.89
HQ	52.0	47.0	49.0	26.6	110	58.0	180	260	15.1	9.20	11.5	27.0

Jahreswerte in m³/s (Q),l/s.km²(Mq), mm (h_J)									
	Berichtsjahr			Reihe: 2001 - 2005			Reihe: 1951 - 2006		
NQ	0.41		11.10.	0.22		14.08.2003	0.08		03.08.1994
NQ_T	0.77		28.12.				0.18		25.09.1993
$MJNQ_T$							0.52		
NJMQ							0.80		1962
MQ,Mq,h_A	2.97	9.71	306	2.10	6.85	216	1.92	6.27	198
HJMQ							4.50		1965
MJHQ							51.7		
HQ	46.2		27.03.	260		07.08.2002	260		07.08.2002
NNQ seit 1951:	0.08		03.08.1994	HHQ seit 1951:			260		07.08.2002

Berichtsjahr(J)	Überschreitungsdauer der Abflüsse in Tagen											Reihe(R): 2001-2005
m³/s	Tage(J)	Tage(R)	m³/s	Tage(J)	Tage(R)	m³/s	Tage(J)	Tage(R)	m³/s	Tage(J)	Tage(R)	
10000			500			20.0	8	2.4	1.00	329	267.0	
8000			350			16.0	10	3.0	0.80	361	310.4	
6000			250			12.0	13	4.0	0.60	365	344.0	
4000			180			9.00	18	5.2	0.40		362.2	
3000			140			7.00	23	8.4	0.30		365.2	
2000			100			5.00	40	15.8	0.20			
1600			80.0		0.6	3.50	72	30.0	0.10			
1200			60.0		0.6	2.50	113	60.6	0.06			
900			40.0		0.8	1.80	160	125.0	0.03			
700			30.0	3	1.2	1.40	199	185.6	0.00			

durch Kraftwerksbetrieb beeinflusst
Im Jän,Feb,Mrz,Dez durch Eis beeinflusst
Im Jän,Feb,Mrz,Mai,Jun,Jul,Aug,Sep,Okt,Nov,Dez n.erg.W.erm.

Abflüsse

Nr. 449 Furth (Göttweig) Fladnitz

Mst.Nr. 207886 Art: Schreibpegel Einzugsgebiet: 162.4 km²

Monat	I	II	III	IV	V	VI	VII	VIII	IX	X	XI	XII
Tag	Tägliche Abflüsse 2006 in m³/s											
1.	0.27	0.29	0.65	2.32	3.99	0.78	0.82	0.25	0.43	0.19	0.22	0.24
2.	0.37	0.29	0.59	1.83	3.07	0.75	0.69	0.27	0.42	0.17	0.22	0.25
3.	0.73	0.29	0.57	1.47	2.15	2.10	0.57	0.60	0.41	0.16	0.21	0.25
4.	0.62	0.27	0.58	1.25	1.57	1.69	0.54	1.34	0.39	0.17	0.23	0.25
5.	0.49	0.22	0.59	1.10	1.30	1.31	0.49	0.90	0.38	0.18	0.25	0.26
6.	0.44	0.21	0.53	1.04	1.08	1.16	0.46	1.12	0.36	0.18	0.28	0.26
7.	0.41	0.22	0.49	0.98	0.94	1.07	0.52	1.71	0.34	0.19	0.27	0.26
8.	0.40	0.25	0.50	0.90	0.83	0.99	0.47	2.13	0.63	0.22	0.26	0.27
9.	0.33	0.22	0.59	0.85	0.76	0.88	0.44	1.33	0.51	0.22	0.26	0.27
10.	0.31	0.20	1.22	0.80	0.72	0.85	0.56	0.96	0.40	0.21	0.26	0.26
11.	0.29	0.17	1.51	0.95	0.64	0.78	0.44	0.82	0.38	0.22	0.27	0.26
12.	0.28	0.18	1.33	0.85	0.57	0.68	0.36	0.78	0.35	0.22	0.26	0.25
13.	0.27	0.17	1.07	0.78	0.53	0.65	0.38	0.83	0.35	0.23	0.27	0.24
14.	0.28	0.17	1.01	0.72	0.56	0.63	0.39	0.64	0.34	0.23	0.26	0.24
15.	0.26	0.17	0.95	0.69	0.59	0.60	0.40	0.58	0.32	0.24	0.25	0.23
16.	0.25	0.25	0.86	0.65	0.59	0.56	0.34	0.53	0.31	0.31	0.27	0.25
17.	0.24	0.40	0.83	0.58	0.71	0.55	0.30	0.49	0.30	0.35	0.28	0.26
18.	0.23	0.49	0.84	0.57	0.59	0.53	0.26	0.46	0.29	0.35	0.28	0.28
19.	0.24	0.54	0.84	0.62	0.62	0.51	0.25	0.42	0.28	0.36	0.28	0.27
20.	0.25	0.69	0.91	0.60	0.56	0.51	0.25	0.45	0.33	0.38	0.28	0.27
21.	0.26	0.93	1.16	0.58	0.54	0.48	0.25	0.70	0.28	0.41	0.29	0.26
22.	0.26	1.19	1.47	0.55	0.46	0.73	0.25	0.49	0.25	0.39	0.31	0.26
23.	0.26	1.05	1.71	0.53	0.47	0.99	0.28	0.45	0.25	0.36	0.34	0.27
24.	0.26	0.95	1.50	0.51	0.44	0.62	0.25	0.41	0.23	0.37	0.27	0.29
25.	0.26	0.86	1.64	0.49	0.43	0.55	0.28	0.62	0.21	0.39	0.24	0.29
26.	0.26	0.80	3.10	0.48	0.46	0.46	0.24	0.55	0.19	0.29	0.25	0.28
27.	0.26	0.71	3.91	0.74	0.80	1.66	0.22	0.47	0.25	0.24	0.25	0.27
28.	0.26	0.66	4.19	1.46	0.82	0.77	0.21	0.44	0.37	0.23	0.24	0.26
29.	0.26		6.16	1.28	0.67	0.78	0.24	0.42	0.25	0.25	0.24	0.26
30.	0.26		3.94	2.28	0.79	0.90	0.30	0.46	0.22	0.21	0.24	0.27
31.	0.26		3.04		0.88		0.25	0.47		0.22		0.28
	Extremwerte in m³/s											
am	16.	07.	08.	27.	22.	26.	29.	01.	27.	03.	03.	15.
NQ	0.21	0.08	0.45	0.45	0.38	0.41	0.18	0.23	0.18	0.16	0.21	0.23
HQ	0.85	1.33	8.48	3.00	6.73	5.77	1.63	2.81	0.88	0.52	0.39	0.30
am	02.	22.	29.	30.	02.	27.	10.	07.	08.	25.	22.	24.
	Monatsmittel in m³/s(MQ),l/s.km²(Mq) bzw.Monatssummen in mm (h_A)											
MQ	0.32	0.46	1.56	0.95	0.94	0.85	0.38	0.71	0.33	0.26	0.26	0.26
Mq	1.96	2.82	9.59	5.84	5.79	5.23	2.32	4.38	2.06	1.61	1.61	1.61
h_A	5	7	26	15	16	14	6	12	5	4	4	4

Reihe: 2001-2005	Mittlere Monatsmittel in m³/s (MQ),l/s.km²(Mq) bzw. -summen in mm (h_A)											
MQ	0.48	0.41	0.55	0.46	0.38	0.34	0.36	0.90	0.27	0.37	0.32	0.34
Mq	2.93	2.55	3.40	2.84	2.33	2.12	2.21	5.53	1.68	2.29	1.96	2.11
h_A	8	6	9	7	6	5	6	15	4	6	5	5
Reihe: 1981-2006	Mittlere Monatsmittel mit Extremwerten in m³/s											
NQ	.005	0.08	0.10	0.12	0.05	.032	.000	.000	.013	.034	0.06	.030
NQ_T	.009	0.09	0.15	0.16	0.08	0.05	.014	.000	.026	.034	0.08	0.08
MNQ_T	0.22	0.23	0.28	0.29	0.25	0.17	0.11	0.11	0.14	0.16	0.19	0.22
NMQ	0.17	0.18	0.20	0.22	0.17	0.15	0.09	.041	0.05	0.08	0.14	0.12
MQ	0.35	0.40	0.59	0.54	0.57	0.37	0.31	0.40	0.24	0.27	0.27	0.34
HMQ	1.03	1.13	1.56	2.21	3.51	0.85	1.12	2.91	0.70	0.93	0.79	0.94
MHQ	0.96	1.15	1.89	1.78	3.84	2.74	2.59	4.06	1.31	0.95	0.81	0.99
HQ	2.81	3.93	8.48	10.6	29.4	9.04	12.8	47.0	4.50	5.33	2.45	4.47

Jahreswerte in m³/s (Q),l/s.km²(Mq), mm (h_J)									
	Berichtsjahr			Reihe: 2001 - 2005			Reihe: 1981 - 2006		
NQ	0.08	07.02.		.000	16.08.2001		.000	07.07.1999	
NQ_T	0.16	03.10.					.000	17.08.2001	
$MJNQ_T$							0.07		
NJMQ							0.20		1983
MQ,Mq,h_A	0.61	3.74	118	0.43	2.66	84.0	0.39	2.40	75.5
HJMQ							0.97		1996
MJHQ							8.40		
HQ	8.48	29.03.		47.0	08.08.2002		47.0	08.08.2002	

NNQ seit 1977: .000 10.07.2002 **HHQ seit** 1977: 36.6 08.08.2002

Berichtsjahr(J)	Überschreitungsdauer der Abflüsse in Tagen											Reihe(R): 2001-2005
m³/s	Tage(J)	Tage(R)	m³/s	Tage(J)	Tage(R)	m³/s	Tage(J)	Tage(R)	m³/s	Tage(J)	Tage(R)	
10000			500			20.0		0.2	1.00	44	18.4	
8000			350			16.0		0.2	0.80	75	31.0	
6000			250			12.0		0.4	0.60	113	58.4	
4000			180			9.00		0.6	0.40	188	116.8	
3000			140			7.00		0.8	0.30	221	175.8	
2000			100			5.00	1	1.8	0.20	352	270.4	
1600			80.0			3.50	5	2.4	0.10	365	341.2	
1200			60.0			2.50	8	4.8	0.06		353.0	
900			40.0			1.80	14	6.2	0.03		361.6	
700			30.0			1.40	25	9.6	0.00		365.2	

durch Kraftwerksbetrieb beeinflusst
Im Jän,Feb durch Eis beeinflusst
Im Jän nach ergänzten Wasserständen ermittelt

Nr. 450 Türnitz Markt Türnitztraisen

Mst.Nr. 209361 Art: Schreibpegel Einzugsgebiet: 103.0 km²

Monat	I	II	III	IV	V	VI	VII	VIII	IX	X	XI	XII
Tag	Tägliche Abflüsse 2006 in m³/s											
1.	1.59	1.22	1.78	16.4	10.4	5.64	6.64	2.08	2.58	1.64	1.46	1.59
2.	1.54	1.23	1.70	14.8	10.2	8.33	5.48	2.04	2.45	1.66	1.42	1.57
3.	1.48	1.24	1.65	13.4	7.90	45.1	3.94	2.14	2.35	1.62	1.37	1.54
4.	1.42	1.24	1.66	10.9	6.81	23.8	3.43	3.48	2.30	1.57	1.38	1.53
5.	1.41	1.20	1.61	9.01	6.08	14.6	3.15	3.37	2.22	1.62	3.16	1.53
6.	1.42	1.19	1.52	7.40	5.51	9.42	2.98	8.61	2.16	1.58	4.91	1.50
7.	1.41	1.22	1.50	6.21	5.12	7.48	2.89	51.6	2.11	1.56	2.78	1.47
8.	1.39	1.36	1.47	5.92	4.83	6.40	2.85	50.4	2.96	1.53	2.20	1.45
9.	1.38	1.30	2.64	6.73	4.64	5.66	2.86	13.3	2.38	1.52	2.33	1.46
10.	1.36	1.27	5.21	7.96	4.45	5.71	3.86	8.35	2.19	1.51	2.17	1.49
11.	1.34	1.24	3.59	7.84	4.21	5.36	3.32	6.42	2.09	1.49	1.85	1.46
12.	1.34	1.21	2.75	5.95	4.01	4.78	2.90	5.95	2.04	1.48	6.77	1.43
13.	1.33	1.19	2.33	5.27	4.01	4.48	2.74	5.72	2.00	1.46	5.46	1.40
14.	1.31	1.17	2.15	7.10	3.91	4.23	2.71	4.85	1.96	1.44	7.47	1.37
15.	1.30	1.20	2.00	10.5	3.76	3.97	2.61	4.34	1.93	1.43	6.00	1.35
16.	1.30	1.36	1.90	10.4	3.63	3.76	2.50	4.03	1.92	1.43	3.79	1.33
17.	1.30	2.45	1.81	9.94	3.59	3.60	2.43	3.79	1.88	1.42	3.02	1.32
18.	1.38	2.26	1.76	8.51	3.43	3.50	2.37	3.56	1.86	1.42	2.60	1.33
19.	1.33	2.32	1.79	7.92	3.50	3.35	2.33	3.32	2.04	1.41	2.33	1.31
20.	1.27	2.90	2.19	7.40	3.88	3.24	2.28	3.31	2.58	1.41	2.16	1.28
21.	1.30	5.03	2.55	7.15	3.52	3.18	2.24	3.19	2.03	1.39	2.03	1.28
22.	1.25	4.30	3.45	7.21	3.27	3.14	2.21	3.10	1.92	1.38	2.17	1.25
23.	1.19	3.18	4.48	7.14	3.10	3.07	2.18	2.98	1.84	1.37	2.52	1.24
24.	1.25	2.63	3.74	7.12	2.98	2.96	2.57	2.85	1.80	1.37	2.27	1.23
25.	1.32	2.34	4.50	7.03	2.89	2.87	2.42	2.78	1.79	1.34	2.13	1.23
26.	1.31	2.13	11.6	6.99	3.07	2.82	2.19	2.68	1.75	1.34	1.96	1.21
27.	1.27	1.96	20.0	7.02	7.90	2.83	2.13	2.60	1.73	1.33	1.84	1.21
28.	1.24	1.85	19.2	7.52	7.10	2.89	2.10	2.55	1.71	1.34	1.76	1.20
29.	1.23		18.0	8.49	6.25	4.24	2.16	2.64	1.68	1.58	1.69	1.20
30.	1.22		16.1	9.43	5.55	4.22	2.08	2.98	1.66	2.09	1.63	1.18
31.	1.23		17.6		7.35		2.04	2.86		1.58		1.20
	Extremwerte in m³/s											
am	04.	11.	08.	13.	24.	27.	31.	03.	29.	04.	04.	30.
NQ	1.09	1.05	1.40	5.06	2.58	2.64	1.97	1.87	1.56	1.10	1.18	1.09
HQ	1.80	5.42	25.1	18.9	13.5	54.4	8.09	104	4.03	2.97	12.1	1.67
am	02.	21.	27.	01.	27.	03.	01.	08.	08.	02.	12.	03.
	Monatsmittel in m³/s(MQ),l/s.km²(Mq) bzw.Monatssummen in mm (h_A)											
MQ	1.34	1.90	5.30	8.49	5.06	6.82	2.86	7.16	2.06	1.49	2.82	1.36
Mq	13.0	18.5	51.5	82.4	49.1	66.2	27.7	69.5	20.0	14.5	27.4	13.2
h_A	35	45	138	214	131	172	74	186	52	39	71	34

Reihe: 2001-2005	Mittlere Monatsmittel in m³/s (MQ),l/s.km²(Mq) bzw. -summen in mm (h_A)											
MQ	2.94	3.42	5.08	3.95	2.69	2.37	2.03	2.75	2.57	2.04	2.59	2.37
Mq	28.6	33.3	49.3	38.4	26.1	23.0	19.7	26.7	24.9	19.8	25.1	23.1
h_A	76	80	132	99	70	60	53	72	65	53	65	60
Reihe: 1981-2006	Mittlere Monatsmittel mit Extremwerten in m³/s											
NQ	0.72	0.99	1.13	1.32	0.81	1.03	0.73	0.75	0.72	0.23	0.36	0.75
NQ_T	0.75	1.00	1.25	1.51	1.19	1.08	0.91	0.86	0.81	0.56	0.57	0.84
MNQ_T	1.56	1.69	2.04	3.14	2.25	1.82	1.50	1.45	1.41	1.36	1.39	1.49
NMQ	0.90	1.45	1.97	2.13	1.85	1.38	1.06	1.03	0.90	0.96	0.90	1.11
MQ	2.83	2.92	4.52	4.92	3.53	2.84	2.77	2.57	2.44	1.94	2.36	2.73
HMQ	5.37	6.14	8.15	8.49	6.94	6.82	12.1	7.16	7.49	7.70	6.45	6.73
MHQ	10.3	9.80	17.5	10.8	10.2	11.3	16.4	15.3	9.67	6.57	8.30	10.9
HQ	25.8	48.7	46.8	21.9	24.3	54.4	163	104	32.3	63.6	30.4	46.8

Jahreswerte in m³/s (Q),l/s.km²(Mq), mm (h_J)									
	Berichtsjahr			Reihe: 2001 - 2005			Reihe: 1981 - 2006		
NQ	1.05	11.02.		0.75	11.12.2003		0.23	25.10.1984	
NQ_T	1.17	14.02.					0.56	25.10.1984	
$MJNQ_T$							1.07		
NJMQ							1.92		1984
MQ,Mq,h_A	3.89	37.8	1192	2.89	28.1	886	3.03	29.4	928
HJMQ							4.18		1996
MJHQ							38.3		
HQ	104	08.08.		83.0	13.08.2002		163	08.07.1997	

NNQ seit 1981: 0.23 25.10.1984 **HHQ seit** 1981: 163 08.07.1997

Berichtsjahr(J)	Überschreitungsdauer der Abflüsse in Tagen											Reihe(R): 2001-2005
m³/s	Tage(J)	Tage(R)	m³/s	Tage(J)	Tage(R)	m³/s	Tage(J)	Tage(R)	m³/s	Tage(J)	Tage(R)	
10000			500			20.0	5	1.6	1.00	365	356.2	
8000			350			16.0	10	2.4	0.80		365.2	
6000			250			12.0	14	4.6	0.60			
4000			180			9.00	24	11.2	0.40			
3000			140			7.00	48	19.0	0.30			
2000			100			5.00	75	38.4	0.20			
1600			80.0			3.50	111	79.4	0.10			
1200			60.0			2.50	170	142.0	0.06			
900			40.0	3	0.2	1.80	234	220.6	0.03			
700			30.0	3	0.8	1.40	297	298.6	0.00			

durch Kraftwerksbetrieb beeinflusst
Im Jän nach ergänzten Wasserständen ermittelt

Nr. 452 St. Aegyd am Neuwalde (VOEST) Unrechttraisen

Mst.Nr. 209536 Art: Schreibpegel Einzugsgebiet: 53.9 km²

Monat	I	II	III	IV	V	VI	VII	VIII	IX	X	XI	XII
Tag	Tägliche Abflüsse 2006 in m³/s											
1.	0.81	0.73	0.86	2.01	2.34	2.12	2.58	1.95	2.02	1.32	1.05	0.93
2.	0.82	0.73	0.86	2.06	2.33	2.21	2.57	1.93	2.02	1.30	1.04	0.93
3.	0.80	0.74	0.86	2.06	2.33	3.61	2.55	1.92	2.02	1.29	1.03	0.92
4.	0.76	0.75	0.86	2.05	2.32	3.42	2.53	1.91	2.03	1.27	1.02	0.93
5.	0.77	0.76	0.86	2.05	2.31	2.93	2.52	1.91	2.03	1.25	1.01	0.93
6.	0.76	0.77	0.86	2.05	2.31	2.62	2.50	1.91	2.00	1.24	1.00	0.94
7.	0.75	0.78	0.86	2.05	2.30	2.62	2.47	2.77	1.94	1.22	1.00	0.94
8.	0.75	0.80	0.86	2.05	2.29	2.56	2.37	3.55	1.88	1.20	1.00	0.95
9.	0.75	0.81	0.86	2.05	2.29	2.42	2.35	2.47	1.86	1.18	1.00	0.95
10.	0.75	0.82	0.86	2.06	2.28	2.49	2.33	2.29	1.87	1.17	1.00	0.95
11.	0.75	0.82	0.86	2.15	2.27	2.60	2.32	2.26	1.88	1.16	1.00	0.96
12.	0.76	0.82	0.87	2.14	2.25	2.62	2.30	2.23	1.88	1.16	0.99	0.96
13.	0.76	0.82	0.88	2.14	2.28	2.64	2.28	2.21	1.89	1.16	0.99	0.97
14.	0.76	0.82	0.85	2.14	2.28	2.66	2.27	2.18	1.90	1.15	0.99	0.97
15.	0.76	0.83	0.82	2.14	2.24	2.68	2.28	2.16	1.90	1.15	0.98	0.98
16.	0.76	0.83	0.82	2.23	2.21	2.87	2.26	2.13	1.89	1.15	0.98	0.98
17.	0.76	0.84	0.83	2.35	2.20	2.87	2.25	2.11	1.70	1.15	0.98	0.99
18.	0.76	0.85	0.83	2.28	2.20	2.84	2.24	2.08	1.63	1.13	0.97	0.99
19.	0.76	0.85	0.85	2.35	2.21	2.67	2.22	2.05	1.58	1.12	0.97	0.99
20.	0.76	0.85	0.91	2.34	2.26	2.59	2.21	2.07	1.54	1.10	0.97	0.99
21.	0.76	0.85	0.94	2.28	2.26	2.59	2.20	2.07	1.50	1.09	0.96	0.99
22.	0.76	0.85	0.94	2.28	2.23	2.60	2.19	1.99	1.48	1.07	0.96	0.99
23.	0.76	0.86	0.95	2.31	2.21	2.60	2.18	1.92	1.46	1.06	0.96	0.99
24.	0.76	0.86	0.96	2.33	2.19	2.61	2.10	1.92	1.44	1.06	0.95	1.00
25.	0.76	0.86	0.97	2.32	2.16	2.61	2.08	1.94	1.43	1.12	0.95	1.00
26.	0.76	0.86	1.03	2.34	2.14	2.59	2.06	1.99	1.41	1.11	0.95	1.00
27.	0.76	0.86	1.23	2.35	2.20	2.64	2.04	1.99	1.39	1.10	0.94	0.99
28.	0.76	0.86	1.38	2.36	2.11	2.61	2.02	2.00	1.37	1.09	0.94	0.98
29.	0.76		1.49	2.35	2.11	2.64	2.01	2.00	1.36	1.08	0.94	0.97
30.	0.76		1.52	2.35	2.12	2.60	1.99	2.01	1.34	1.07	0.93	0.96
31.	0.76		1.75		2.12		1.97	2.01		1.06		0.95
	Extremwerte in m³/s											
am	03.	01.	14.	01.	27.	01.	31.	06.	30.	24.	30.	03.
NQ	0.72	0.72	0.81	1.99	2.11	2.12	1.96	1.91	1.33	1.04	0.93	0.92
HQ	0.82	0.86	2.02	2.57	2.51	4.36	2.59	5.91	2.09	1.49	1.06	1.00
am	03.	24.	31.	26.	13.	03.	01.	08.	08.	24.	01.	27.
	Monatsmittel in m³/s(MQ),l/s.km²(Mq) bzw.Monatssummen in mm (h_A)											
MQ	0.76	0.82	0.98	2.20	2.24	2.67	2.26	2.13	1.72	1.15	0.98	0.97
Mq	14.2	15.2	18.1	40.8	41.5	49.5	42.0	39.5	31.9	21.4	18.2	17.9
h_A	38	37	48	106	111	128	113	106	83	57	47	46

Reihe: 2001-2005	Mittlere Monatsmittel in m³/s (MQ),l/s.km²(Mq) bzw. -summen in mm (h_A)											
MQ	0.97	1.12	1.37	1.67	1.58	1.44	1.18	1.12	1.08	1.01	0.98	0.99
Mq	18.1	20.8	25.5	30.9	29.3	26.8	22.0	20.7	20.1	18.8	18.2	18.4
h_A	48	50	68	80	78	69	59	56	52	50	47	48
Reihe: 1983-2006	Mittlere Monatsmittel mit Extremwerten in m³/s											
NQ	0.48	0.39	0.48	0.57	0.72	0.65	0.57	0.47	0.41	0.45	0.44	0.47
NQ_T	0.57	0.61	0.64	0.72	0.82	0.75	0.73	0.65	0.56	0.57	0.61	0.59
MNQ_T	0.98	1.00	1.09	1.39	1.55	1.45	1.29	1.22	1.11	0.99	0.93	0.93
NMQ	0.62	0.71	0.74	0.85	1.14	1.00	0.83	0.69	0.61	0.61	0.64	0.63
MQ	1.08	1.14	1.30	1.66	1.71	1.63	1.48	1.40	1.26	1.12	1.03	1.03
HMQ	1.88	1.83	2.67	2.79	2.81	2.67	2.79	3.09	2.19	1.93	1.79	1.98
MHQ	1.36	1.53	1.91	2.04	2.25	2.33	2.66	2.25	1.76	1.57	1.27	1.32
HQ	2.42	2.39	4.70	3.30	3.74	4.36	11.0	5.91	4.10	4.58	2.13	2.37

Jahreswerte in m³/s (Q),l/s.km²(Mq), mm (h_J)

	Berichtsjahr			Reihe: 2001 - 2005			Reihe: 1983 - 2006		
NQ	0.72	03.01.		0.47	23.11.2001		0.39	05.02.1994	
NQ_T	0.73	01.02.					0.56	25.09.2003	
$MJNQ_T$							0.74		
NJMQ							0.93		2001
MQ,Mq,h_A	1.58	29.2	922	1.21	22.5	708	1.32	24.5	773
HJMQ							1.83		1999
MJHQ							3.60		
HQ	5.91	08.08.		4.70	21.03.2002		11.0	08.07.1997	

NNQ seit 1983: 0.39 05.02.1994 **HHQ seit** 1983: 11.0 08.07.1997

Berichtsjahr(J)	Überschreitungsdauer der Abflüsse in Tagen											Reihe(R): 2001-2005
m³/s	Tage(J)	Tage(R)	m³/s	Tage(J)	Tage(R)	m³/s	Tage(J)	Tage(R)	m³/s	Tage(J)	Tage(R)	
10000			500			20.0			1.00	234	216.8	
8000			350			16.0			0.80	330	268.4	
6000			250			12.0			0.60	365	358.6	
4000			180			9.00			0.40		365.2	
3000			140			7.00			0.30			
2000			100			5.00			0.20			
1600			80.0			3.50	2	0.2	0.10			
1200			60.0			2.50	34	1.2	0.06			
900			40.0			1.80	169	46.8	0.03			
700			30.0			1.40	182	125.6	0.00			

durch Kraftwerksbetrieb beeinflusst
Im Jul,Aug nach ergänzten Wasserständen ermittelt

Nr. 453 Lilienfeld-Marktl Traisen

Mst.Nr. 207894 Art: Schreibpegel Einzugsgebiet: 345.2 km²

Monat	I	II	III	IV	V	VI	VII	VIII	IX	X	XI	XII
Tag	Tägliche Abflüsse 2006 in m³/s											
1.	5.38	4.41	6.87	39.6	27.3	15.0	14.8	6.78	7.99	5.18	4.46	4.69
2.	5.62	4.35	6.52	35.9	26.8	18.4	14.5	6.30	7.70	5.17	4.38	4.62
3.	5.18	4.44	6.19	32.9	21.3	119	11.4	7.11	7.47	5.14	4.21	4.56
4.	5.33	4.45	6.11	28.2	18.4	64.7	10.4	8.99	7.34	5.05	4.15	4.51
5.	5.27	4.36	6.03	24.4	16.5	41.0	9.65	9.11	7.11	5.11	6.19	4.52
6.	5.18	4.43	6.11	21.3	15.3	28.7	9.18	16.7	6.99	4.95	9.82	4.46
7.	5.11	4.48	5.94	18.6	14.3	23.4	9.05	116	6.86	4.91	6.66	4.39
8.	5.01	5.09	5.74	17.6	13.6	20.3	8.81	129	8.17	4.86	5.63	4.36
9.	4.97	4.94	6.96	18.1	13.1	18.2	8.83	37.9	7.34	5.10	5.51	4.35
10.	4.94	4.76	14.6	19.7	12.7	17.8	9.24	24.4	6.88	4.74	5.49	4.45
11.	4.90	4.71	12.1	20.4	12.3	16.8	9.01	18.7	6.61	4.37	4.91	4.31
12.	4.89	4.48	9.98	17.3	11.8	15.4	8.45	16.7	6.64	4.54	11.1	4.22
13.	4.86	4.30	8.77	16.1	11.8	14.6	8.01	15.8	6.17	4.56	11.7	4.16
14.	4.81	4.37	8.02	17.1	11.5	14.0	8.04	13.9	6.27	4.51	11.9	4.09
15.	4.74	4.32	7.41	22.2	11.1	13.3	7.87	12.8	6.18	4.51	11.3	4.05
16.	4.69	4.75	7.12	22.7	10.8	12.7	7.57	11.8	6.21	4.44	8.17	4.02
17.	4.72	7.58	6.88	22.1	10.7	12.2	7.44	11.3	6.02	4.41	6.94	4.00
18.	5.03	8.13	6.68	20.0	10.3	11.8	7.28	10.7	5.84	4.36	6.18	3.99
19.	4.71	8.39	6.67	18.9	10.4	11.4	7.18	10.2	6.15	4.39	5.70	3.98
20.	4.49	9.93	7.52	18.0	10.9	11.0	7.04	10.2	6.95	4.33	5.55	3.88
21.	4.90	15.4	8.74	17.3	10.4	10.7	6.92	10.3	6.11	4.30	5.08	3.93
22.	5.15	14.6	10.4	17.1	9.83	10.6	6.89	9.60	5.88	4.26	5.60	3.87
23.	4.85	11.4	13.8	16.9	9.51	10.3	6.86	9.31	5.71	4.22	6.64	3.79
24.	4.60	9.66	11.8	16.6	9.21	9.94	6.95	8.97	5.61	4.20	6.00	3.76
25.	4.77	8.66	12.9	16.4	8.99	9.64	7.07	8.54	5.91	4.23	5.74	3.74
26.	4.84	7.99	24.4	16.0	9.19	9.43	6.64	8.49	5.49	4.14	5.44	3.72
27.	4.68	7.40	44.9	16.2	16.0	9.42	6.51	8.27	5.42	4.08	5.18	3.67
28.	4.52	7.01	46.4	17.5	15.7	9.90	6.45	8.44	4.99	4.27	5.02	3.64
29.	4.56		46.8	19.4	15.6	11.9	6.50	8.26	5.28	4.85	4.88	3.70
30.	4.20		40.5	24.0	14.1	11.7	6.40	8.73	5.22	6.21	4.74	3.62
31.	4.47		41.3		18.5		6.37	8.29		4.81		3.61
	Extremwerte in m³/s											
am	30.	08.	09.	14.	09.	21.	30.	14.	11.	18.	21.	25.
NQ	0.78	0.66	3.16	6.73	6.11	4.27	2.90	1.46	0.70	0.37	0.50	1.94
HQ	10.1	17.6	73.1	46.8	35.3	146	19.3	231	18.7	18.5	34.5	5.25
am	31.	22.	28.	01.	01.	03.	01.	08.	12.	09.	13.	25.
	Monatsmittel in m³/s(MQ),l/s.km²(Mq) bzw.Monatssummen in mm (h_A)											
MQ	4.88	6.74	14.7	21.0	13.8	20.1	8.30	19.1	6.42	4.65	6.47	4.09
Mq	14.1	19.5	42.4	60.7	40.0	58.2	24.0	55.3	18.6	13.5	18.8	11.8
h_A	38	47	114	157	107	151	64	148	48	36	49	31

Reihe: 2001-2005	Mittlere Monatsmittel in m³/s (MQ),l/s.km²(Mq) bzw. -summen in mm (h_A)											
MQ	8.00	9.80	13.6	11.3	8.45	7.45	6.20	7.95	7.46	5.82	7.30	7.10
Mq	23.2	28.4	39.4	32.8	24.5	21.6	18.0	23.0	21.6	16.8	21.2	20.6
h_A	62	69	105	85	66	56	48	62	56	45	55	53
Reihe: 1961-2006	Mittlere Monatsmittel mit Extremwerten in m³/s											
NQ	0.78	0.66	3.10	4.64	3.22	2.57	2.06	1.46	0.70	0.37	0.50	1.73
NQ_T	3.22	3.56	4.34	4.95	4.35	3.84	3.45	3.27	2.82	2.71	2.38	2.58
MNQ_T	3.56	3.96	4.43	5.76	4.80	4.18	3.67	3.51	3.33	3.21	3.17	3.44
NMQ	3.64	4.80	5.35	5.89	5.47	4.31	3.73	3.58	3.39	3.05	2.70	3.79
MQ	5.28	5.67	7.48	7.88	6.50	5.52	5.22	5.16	4.63	3.92	4.28	5.09
HMQ	15.9	16.0	20.7	21.0	17.7	20.1	27.0	23.3	17.1	19.1	16.8	15.6
MHQ	19.9	20.9	32.8	24.5	26.5	27.2	38.8	28.8	18.2	13.5	15.2	26.9
HQ	60.7	123	148	120	91.1	146	373	231	89.2	177	66.2	150

Jahreswerte in m³/s (Q),l/s.km²(Mq), mm (h_J)

	Berichtsjahr			Reihe: 2001 - 2005			Reihe: 1961 - 2006		
NQ	0.37	18.10.		1.73	06.12.2005		0.37	18.10.2006	
NQ_T	3.61	31.12.					2.38	24.11.1983	
$MJNQ_T$							4.11		
NJMQ							5.57		1983
MQ,Mq,h_A	10.9	31.4	991	8.36	24.2	764	8.24	23.9	752
HJMQ							12.1		2002
MJHQ							90.1		
HQ	231	08.08.		202	13.08.2002		373	08.07.1997	

NNQ seit 1959: 1.74 06.12.2005 **HHQ seit** 1959: 373 08.07.1997

Berichtsjahr(J)	Überschreitungsdauer der Abflüsse in Tagen											Reihe(R): 2001-2005
m³/s	Tage(J)	Tage(R)	m³/s	Tage(J)	Tage(R)	m³/s	Tage(J)	Tage(R)	m³/s	Tage(J)	Tage(R)	
10000			500			20.0	31	12.6	1.00			
8000			350			16.0	60	24.4	0.80			
6000			250			12.0	87	52.6	0.60			
4000			180			9.00	141	112.0	0.40			
3000			140			7.00	185	172.8	0.30			
2000			100	3	0.4	5.00	266	262.8	0.20			
1600			80.0	3	0.6	3.50	365	350.6	0.10			
1200			60.0	4	1.0	2.50		365.2	0.06			
900			40.0	10	2.0	1.80			0.03			
700			30.0	14	3.6	1.40			0.00			

durch Kraftwerksbetrieb beeinflusst
Im Apr,Mai,Jun nach ergänzten Wasserständen ermittelt

Nr. 454 Haxenmühle Halbach

Mst.Nr. 209445 Art: Schreibpegel Einzugsgebiet: 91.8 km²

Monat	I	II	III	IV	V	VI	VII	VIII	IX	X	XI	XII
Tag	Tägliche Abflüsse 2006 in m³/s											
1.	1.04	0.86	1.57	10.4	6.29	3.00	2.66	1.22	1.62	1.16	0.93	1.06
2.	1.05	0.87	1.51	8.89	5.47	3.97	2.66	1.22	1.54	1.24	0.93	1.02
3.	1.06	0.85	1.44	7.58	4.19	30.9	2.28	1.46	1.49	1.11	0.92	1.02
4.	1.08	0.84	1.41	6.27	3.59	17.6	2.06	1.74	1.45	1.13	0.90	0.99
5.	1.07	0.83	1.41	5.14	3.14	11.0	1.96	1.48	1.43	1.14	1.41	0.97
6.	1.05	0.82	1.36	4.32	2.90	7.85	1.85	2.48	1.42	1.12	1.96	0.97
7.	1.03	0.84	1.35	3.69	2.70	6.11	1.90	25.5	1.39	1.11	1.41	0.97
8.	1.01	0.91	1.26	3.40	2.58	4.98	1.82	27.9	1.54	1.11	1.20	0.95
9.	1.01	0.86	1.69	3.42	2.37	4.36	1.97	10.1	1.43	1.08	1.20	0.95
10.	1.01	0.83	3.53	3.62	2.31	4.15	2.06	6.39	1.36	1.03	1.11	0.98
11.	1.02	0.81	2.99	3.72	2.13	3.82	1.81	4.86	1.36	1.05	1.14	0.92
12.	1.02	0.76	2.48	3.17	2.04	3.44	1.71	4.23	1.37	1.03	2.25	0.92
13.	1.03	0.78	2.16	2.86	2.15	3.24	1.68	3.77	1.39	1.05	2.54	0.92
14.	1.03	0.78	2.06	2.93	2.08	3.04	1.67	3.36	1.40	1.07	2.20	0.89
15.	0.97	0.78	1.88	3.70	1.94	3.05	1.63	3.11	1.38	1.05	1.92	0.86
16.	0.96	0.85	1.81	3.81	1.86	2.80	1.60	2.90	1.39	1.01	1.67	0.83
17.	0.95	1.44	1.70	3.71	1.79	2.51	1.57	2.72	1.32	1.01	1.49	0.85
18.	0.95	1.59	1.58	3.39	1.70	2.39	1.55	2.63	1.29	0.97	1.35	0.87
19.	0.94	1.72	1.55	3.12	1.88	2.30	1.46	2.36	1.30	0.94	1.27	0.83
20.	0.94	2.17	1.81	2.99	1.73	2.23	1.46	2.38	1.36	0.92	1.23	0.82
21.	0.93	3.88	2.03	2.94	1.66	2.14	1.44	2.46	1.25	0.90	1.18	0.85
22.	0.92	3.74	2.42	2.77	1.62	2.07	1.42	2.22	1.24	0.90	1.27	0.81
23.	0.92	2.82	3.17	2.62	1.58	2.15	1.40	2.03	1.23	0.86	1.52	0.78
24.	0.91	2.39	2.73	2.54	1.52	1.99	1.37	1.93	1.19	0.88	1.39	0.77
25.	0.91	2.11	3.14	2.42	1.45	1.92	1.34	2.00	1.13	0.92	1.33	0.77
26.	0.90	1.90	7.79	2.48	1.46	1.85	1.30	1.88	1.12	0.88	1.28	0.75
27.	0.89	1.73	13.7	2.57	1.86	1.88	1.30	1.81	1.14	0.82	1.19	0.77
28.	0.89	1.64	13.3	2.71	2.33	2.05	1.29	1.72	1.17	0.86	1.21	0.83
29.	0.88		14.3	3.40	2.46	2.97	1.30	1.68	1.21	1.16	1.16	0.81
30.	0.88		10.7	4.63	2.45	2.32	1.26	1.78	1.17	1.49	1.12	0.82
31.	0.87		11.2		3.47		1.22	1.69		1.00		0.83
	Extremwerte in m³/s											
am	06.	14.	08.	27.	26.	27.	31.	01.	25.	31.	02.	24.
NQ	0.86	0.52	1.23	2.24	1.42	1.73	1.11	1.21	1.08	0.74	0.59	0.49
HQ	1.23	4.27	16.5	11.9	7.42	39.6	3.10	53.0	1.80	2.48	3.04	1.17
am	07.	21.	27.	01.	01.	03.	01.	08.	08.	29.	12.	12.
	Monatsmittel in m³/s(MQ),l/s.km²(Mq) bzw.Monatssummen in mm (h_A)											
MQ	0.97	1.44	3.91	3.97	2.47	4.80	1.68	4.29	1.34	1.03	1.39	0.88
Mq	10.6	15.7	42.5	43.3	26.9	52.3	18.3	46.7	14.6	11.2	15.1	9.62
h_A	28	38	114	112	72	136	49	125	38	30	39	25

Reihe: 2001-2005	Mittlere Monatsmittel in m³/s (MQ),l/s.km²(Mq) bzw. -summen in mm (h_A)											
MQ	1.75	2.06	3.47	2.48	1.72	1.69	1.33	2.03	1.50	1.18	1.40	1.57
Mq	19.1	22.5	37.8	27.0	18.7	18.5	14.5	22.1	16.3	12.9	15.3	17.1
h_A	51	54	101	70	50	48	39	59	42	35	40	44
Reihe: 1981-2006	Mittlere Monatsmittel mit Extremwerten in m³/s											
NQ	0.30	0.30	0.55	0.74	0.61	0.58	0.55	0.47	0.43	0.30	0.36	0.34
NQ_T	0.42	0.39	0.77	0.84	0.90	0.76	0.68	0.57	0.54	0.53	0.51	0.53
MNQ_T	0.96	1.01	1.22	1.74	1.33	1.13	0.92	0.89	0.85	0.81	0.81	0.92
NMQ	0.56	0.88	1.12	1.22	1.17	0.93	0.76	0.67	0.60	0.63	0.61	0.57
MQ	1.73	1.80	2.97	2.86	2.16	1.81	1.60	1.60	1.42	1.13	1.28	1.72
HMQ	3.45	3.38	4.60	5.32	5.42	4.80	7.59	5.55	4.25	4.73	3.39	4.59
MHQ	5.95	6.29	11.9	6.44	7.19	7.56	8.30	8.83	6.94	4.18	3.98	7.35
HQ	14.0	36.5	32.9	17.2	29.7	39.6	86.5	54.4	26.2	53.5	14.3	32.4

Jahreswerte in m³/s (Q),l/s.km²(Mq), mm (h_A)

	Berichtsjahr			Reihe: 2001 - 2005			Reihe: 1981 - 2006		
NQ	0.49	24.12.		0.42	15.10.2003		0.30	31.01.1987	
NQ_T	0.75	26.12.					0.39	06.02.1987	
$MJNQ_T$							0.67		
NJMQ							1.14		1984
MQ,Mq,h_A	2.35	25.6	807	1.85	20.2	637	1.84	20.0	632
HJMQ							2.73		2002
MJHQ							25.9		
HQ	53.0	08.08.		54.4	13.08.2002		86.5	08.07.1997	

NNQ seit 1981: 0.30 31.01.1987 **HHQ seit** 1981: 86.5 08.07.1997

Berichtsjahr(J)	Überschreitungsdauer der Abflüsse in Tagen					Reihe(R): 2001-2005					
m³/s	Tage(J)	Tage(R)	m³/s	Tage(J)	Tage(R)	m³/s	Tage(J)	Tage(R)	m³/s	Tage(J)	Tage(R)
10000			500			20.0	3	1.0	1.00	289	252.8
8000			350			16.0	4	1.6	0.80	356	296.6
6000			250			12.0	7	2.2	0.60	365	364.2
4000			180			9.00	12	4.4	0.40		365.2
3000			140			7.00	16	7.0	0.30		
2000			100			5.00	22	14.6	0.20		
1600			80.0			3.50	43	31.4	0.10		
1200			60.0			2.50	84	62.6	0.06		
900			40.0			1.80	146	118.4	0.03		
700			30.0	1	0.2	1.40	203	173.2	0.00		

durch Kraftwerksbetrieb beeinflusst
Im Jän,Feb nach ergänzten Wasserständen ermittelt

Nr. 455 St. Veit an der Gölsen Gölsen

Mst.Nr. 207902 Art: Schreibpegel Einzugsgebiet: 211.1 km²

Monat	I	II	III	IV	V	VI	VII	VIII	IX	X	XI	XII
Tag	Tägliche Abflüsse 2006 in m³/s											
1.	2.76	1.93	3.48	15.4	12.8	5.24	4.69	1.88	3.15	2.30	2.02	2.28
2.	2.85	1.84	3.25	12.9	8.91	9.75	4.11	1.60	3.08	2.32	2.03	2.41
3.	2.87	1.78	3.18	11.3	6.93	74.3	3.39	2.42	3.06	2.22	1.98	2.16
4.	2.83	1.79	3.17	9.57	5.86	29.7	2.94	3.02	2.96	2.25	1.97	2.10
5.	2.81	1.79	3.03	8.25	5.00	17.0	2.71	2.14	2.90	2.39	2.64	2.11
6.	2.81	1.77	2.98	7.22	4.61	11.8	2.50	5.34	2.78	2.32	3.33	2.09
7.	2.81	1.79	2.76	6.44	4.33	9.49	2.86	84.1	2.85	2.16	2.52	2.13
8.	2.75	2.07	2.70	5.96	4.14	8.00	2.80	53.7	3.60	2.20	2.26	2.04
9.	2.70	2.00	4.19	5.79	3.92	7.04	2.66	15.8	3.01	2.20	2.21	2.01
10.	2.57	1.85	9.72	5.92	3.69	6.75	2.72	9.90	2.85	2.16	2.15	2.05
11.	2.56	1.85	7.20	6.20	3.59	6.11	2.31	7.71	2.71	2.13	2.08	1.99
12.	2.60	1.78	5.78	5.46	3.42	5.50	2.14	7.22	2.70	2.09	3.26	1.96
13.	2.61	1.78	4.76	5.15	3.51	5.12	2.08	6.80	2.68	2.03	3.74	1.97
14.	2.47	1.76	4.32	5.01	3.44	4.86	2.17	5.92	2.65	2.13	3.33	1.96
15.	2.48	1.77	4.02	5.72	3.23	4.71	2.20	5.49	2.23	2.17	2.97	1.93
16.	2.39	2.03	3.63	6.05	3.13	4.39	1.95	5.10	2.38	2.05	2.77	1.93
17.	2.49	4.17	3.26	5.85	3.22	4.18	1.87	4.77	2.51	1.97	2.55	1.93
18.	2.37	4.46	2.96	5.37	3.14	4.10	1.81	4.53	2.44	1.98	2.43	2.00
19.	2.37	4.77	3.11	5.14	3.44	3.95	1.71	4.64	2.46	1.97	2.34	1.92
20.	2.29	5.54	4.24	4.90	3.35	3.80	1.66	4.62	2.41	1.97	2.25	1.84
21.	2.55	9.05	4.82	4.61	3.14	3.69	1.61	4.71	2.43	1.91	2.22	1.89
22.	2.70	8.26	6.89	4.44	3.11	3.63	1.61	4.24	2.42	1.93	2.41	1.94
23.	2.48	6.40	7.61	4.34	2.99	3.74	1.53	3.95	2.38	1.90	2.71	1.87
24.	2.45	5.22	6.49	4.16	2.96	3.45	1.50	3.86	2.37	1.86	2.48	1.82
25.	2.41	4.62	7.62	3.98	2.94	3.35	1.46	3.71	2.38	1.88	2.37	1.84
26.	2.30	4.23	17.6	3.88	2.93	3.01	1.40	3.49	2.39	1.89	2.33	1.82
27.	2.16	3.81	26.4	4.08	3.48	2.55	1.34	3.37	2.39	1.83	2.33	1.78
28.	2.06	3.52	23.2	4.53	4.45	2.99	1.39	3.36	2.41	1.88	2.26	1.72
29.	2.03		29.1	6.46	4.42	5.62	1.50	3.39	2.35	2.28	2.27	1.85
30.	2.02		18.1	9.53	4.43	4.16	1.41	3.38	2.38	2.88	2.24	1.77
31.	1.96		17.5		6.42		1.48	3.27		2.17		1.82
	Extremwerte in m³/s											
am	31.	07.	07.	25.	26.	27.	31.	02.	28.	24.	02.	12.
NQ	1.60	1.46	2.36	3.40	2.84	2.43	1.18	1.22	1.92	1.60	1.79	1.64
HQ	3.38	10.5	39.2	18.4	16.3	98.3	5.47	175	4.52	3.88	4.63	2.56
am	03.	21.	29.	01.	01.	03.	01.	07.	08.	29.	12.	02.
	Monatsmittel in m³/s(MQ),l/s.km²(Mq) bzw.Monatssummen in mm (h_A)											
MQ	2.50	3.34	7.97	6.46	4.35	8.73	2.18	8.95	2.64	2.11	2.48	1.97
Mq	11.8	15.8	37.8	30.6	20.6	41.4	10.3	42.4	12.5	10.0	11.8	9.31
h_A	32	38	101	79	55	107	28	114	32	27	30	24

Reihe: 2001-2005	Mittlere Monatsmittel in m³/s (MQ),l/s.km²(Mq) bzw. -summen in mm (h_A)											
MQ	3.49	4.07	6.76	4.44	3.04	3.19	2.41	4.39	2.97	2.39	2.74	3.52
Mq	16.5	19.3	32.0	21.0	14.4	15.1	11.4	20.8	14.1	11.3	13.0	16.7
h_A	44	47	86	54	39	39	31	56	36	30	34	43
Reihe: 1981-2006	Mittlere Monatsmittel mit Extremwerten in m³/s											
NQ	0.66	0.69	1.05	1.11	0.88	0.40	0.62	0.43	0.39	0.45	0.30	0.34
NQ_T	1.06	0.97	1.47	1.51	1.18	0.66	0.88	0.75	0.56	0.70	0.64	0.70
MNQ_T	1.84	1.96	2.43	2.96	2.24	1.85	1.49	1.44	1.41	1.45	1.48	1.77
NMQ	1.35	1.72	1.87	2.04	1.88	1.31	1.15	1.12	0.82	0.96	1.00	1.25
MQ	3.27	3.58	5.66	4.89	3.79	3.16	2.94	3.04	2.60	2.09	2.38	3.31
HMQ	7.63	6.49	8.71	9.49	10.3	8.73	18.2	12.5	7.95	8.36	6.35	8.27
MHQ	12.8	13.4	25.2	12.4	16.5	17.9	22.4	31.1	17.0	9.85	7.43	15.7
HQ	35.4	72.3	83.2	44.4	109	107	300	212	69.5	136	28.3	81.1

Jahreswerte in m³/s (Q),l/s.km²(Mq), mm (h_A)

	Berichtsjahr			Reihe: 2001 - 2005			Reihe: 1981 - 2006		
NQ	1.18	31.07.		0.83	12.08.2003		0.30	29.11.1982	
NQ_T	1.34	27.07.					0.56	22.09.1982	
$MJNQ_T$							1.13		
NJMQ							2.00		1983
MQ,Mq,h_A	4.48	21.2	669	3.63	17.2	543	3.39	16.1	507
HJMQ							5.15		2002
MJHQ							75.9		
HQ	175	07.08.		212	13.08.2002		300	07.07.1997	

NNQ seit 1978: 0.30 29.11.1982 **HHQ seit** 1978: 300 07.07.1997

Berichtsjahr(J)	Überschreitungsdauer der Abflüsse in Tagen					Reihe(R): 2001-2005					
m³/s	Tage(J)	Tage(R)	m³/s	Tage(J)	Tage(R)	m³/s	Tage(J)	Tage(R)	m³/s	Tage(J)	Tage(R)
10000			500			20.0	7	3.6	1.00	365	365.2
8000			350			16.0	11	4.8	0.80		
6000			250			12.0	15	8.8	0.60		
4000			180			9.00	24	15.6	0.40		
3000			140			7.00	35	28.2	0.30		
2000			100		0.2	5.00	70	59.4	0.20		
1600			80.0	1	0.2	3.50	127	115.8	0.10		
1200			60.0	2	0.2	2.50	212	190.4	0.06		
900			40.0	3	1.0	1.80	339	271.0	0.03		
700			30.0	3	1.8	1.40	363	331.0	0.00		

durch Kraftwerksbetrieb beeinflusst
Im Jän,Feb durch Eis beeinflusst
Im Jän,Feb,Aug nach ergänzten Wasserständen ermittelt

Abflüsse

Nr. 456 Windpassing Traisen

Mst.Nr. 207910 Art: Schreibpegel Einzugsgebiet: 733.3 km²

Monat	I	II	III	IV	V	VI	VII	VIII	IX	X	XI	XII
Tag	Tägliche Abflüsse 2006 in m³/s											
1.	10.5	7.47	12.6	61.9	50.1	26.2	23.5	9.99	12.8	7.80	7.10	7.27
2.	10.6	7.24	11.8	54.5	42.6	31.1	23.8	9.28	12.3	7.79	7.04	7.18
3.	10.6	7.33	11.3	49.7	33.8	232	18.2	9.80	11.9	7.78	6.73	7.08
4.	10.6	7.30	11.3	43.2	29.0	115	15.8	14.8	11.7	7.53	6.57	7.01
5.	10.2	7.10	11.3	38.0	26.0	70.4	14.4	13.2	11.3	7.70	7.92	6.92
6.	9.93	7.17	10.6	33.7	24.0	49.8	13.5	24.1	11.2	7.53	14.8	6.72
7.	9.93	7.09	10.4	29.9	22.3	40.0	13.1	199	11.0	7.49	11.0	6.65
8.	9.77	8.67	9.88	27.9	21.0	33.9	13.5	222	14.4	7.46	9.08	6.54
9.	9.68	8.81	11.2	27.6	19.8	29.8	12.7	74.1	12.5	7.69	8.31	6.50
10.	9.70	8.35	31.7	28.9	19.9	28.8	13.4	47.4	11.3	7.30	8.36	6.68
11.	9.55	8.17	27.3	30.7	20.2	26.8	13.1	35.8	10.8	6.78	7.57	6.50
12.	9.36	7.87	22.2	27.4	19.3	24.1	12.1	31.7	10.8	6.54	13.5	6.52
13.	9.28	7.68	18.3	25.4	18.9	22.4	11.5	30.1	10.1	6.79	17.9	6.41
14.	8.96	7.70	16.7	25.3	19.1	21.3	11.3	26.0	10.0	6.73	16.7	6.13
15.	8.79	7.76	15.3	30.4	18.2	20.1	11.8	23.3	9.81	6.71	16.8	6.08
16.	8.84	8.11	14.1	31.4	17.7	19.0	10.9	21.3	9.80	6.75	12.8	6.02
17.	9.05	14.6	13.4	31.0	17.3	18.2	10.6	19.9	9.53	6.77	11.0	5.99
18.	9.11	17.7	12.9	28.3	17.1	18.0	10.4	18.6	9.31	6.64	9.82	5.94
19.	8.87	18.2	12.8	26.5	17.5	16.9	10.1	17.4	9.76	6.72	8.96	5.78
20.	7.96	20.6	15.3	25.4	17.6	16.3	9.89	17.2	10.6	6.53	8.94	5.70
21.	8.91	34.0	18.8	24.3	17.0	15.7	9.69	18.3	9.63	6.46	8.24	6.01
22.	9.95	32.7	22.7	23.7	16.3	15.9	9.53	16.5	9.20	6.30	8.58	5.76
23.	9.45	24.5	28.9	23.3	15.6	16.1	9.47	15.6	8.89	6.24	11.0	5.66
24.	9.07	19.8	25.1	22.8	15.1	14.8	9.59	15.0	8.57	6.16	9.75	5.62
25.	8.61	17.0	26.8	22.3	14.9	14.1	9.84	14.6	8.87	6.25	9.18	5.54
26.	8.46	15.4	45.7	21.8	15.0	13.6	9.21	14.1	8.43	6.13	8.62	5.41
27.	8.41	14.1	76.1	22.1	21.8	13.7	8.95	13.5	8.11	6.02	8.22	5.50
28.	8.24	13.1	77.0	25.0	24.0	14.9	8.81	13.5	7.99	6.27	7.81	5.42
29.	8.01		88.2	28.2	25.5	20.5	8.86	13.5	8.01	6.76	7.66	5.61
30.	7.81		67.7	39.3	22.9	19.5	8.90	13.8	7.92	10.6	7.31	5.31
31.	7.67		64.3		29.5		8.67	13.8		8.29		5.30
	Extremwerte in m³/s											
am	31.	02.	09.	27.	26.	27.	31.	03.	27.	18.	05.	18.
NQ	5.67	3.96	9.22	20.6	14.4	12.5	7.39	8.50	2.85	4.06	5.69	4.10
HQ	12.5	38.6	103	71.3	55.3	334	27.9	444	16.2	12.3	25.9	8.30
am	04.	21.	29.	01.	01.	03.	01.	08.	08.	30.	13.	12.
	Monatsmittel in m³/s(MQ),l/s.km²(Mq) bzw.Monatssummen in mm (h_A)											
MQ	9.22	13.1	27.2	31.0	22.2	33.9	12.1	33.1	10.2	7.05	9.91	6.15
Mq	12.6	17.8	37.0	42.3	30.3	46.3	16.5	45.2	13.9	9.61	13.5	8.39
h_A	34	43	99	110	81	120	44	121	36	26	35	22

Reihe: 2001-2005	Mittlere Monatsmittel in m³/s (MQ),l/s.km²(Mq) bzw. -summen in mm (h_A)											
MQ	14.0	16.4	25.9	18.6	13.1	12.7	10.6	15.1	11.8	9.45	11.7	12.2
Mq	19.1	22.3	35.3	25.3	17.9	17.4	14.4	20.6	16.1	12.9	16.0	16.7
h_A	51	54	94	66	48	45	39	55	42	35	41	43
Reihe: 1981-2006	Mittlere Monatsmittel mit Extremwerten in m³/s											
NQ	3.78	3.93	6.44	7.08	5.48	1.21	2.09	2.89	2.36	2.72	2.98	3.12
NQ_T	4.08	4.37	6.67	7.45	5.98	5.57	4.46	4.40	3.73	3.62	3.75	3.65
MNQ_T	8.09	8.37	10.1	13.7	10.6	9.09	7.76	7.36	6.99	6.86	7.01	7.62
NMQ	6.58	7.48	8.47	9.89	8.37	6.47	5.96	5.14	4.73	4.57	4.43	4.84
MQ	13.4	14.1	20.8	20.2	15.8	13.5	12.6	12.7	11.0	9.02	10.2	12.9
HMQ	23.0	27.2	33.2	33.2	33.3	33.9	53.5	36.3	28.1	30.6	26.0	32.3
MHQ	40.9	42.2	72.2	42.0	49.1	51.0	63.0	69.4	40.6	27.7	27.2	45.2
HQ	107	183	240	143	206	334	747	444	144	326	95.9	180

Jahreswerte in m³/s (Q),l/s.km²(Mq), mm (h_J)

	Berichtsjahr			Reihe: 2001 - 2005			Reihe: 1981 - 2006		
NQ	2.85	27.09.		1.21	23.06.2003		1.21	23.06.2003	
NQ_T	5.30	31.12.					3.62	01.10.1983	
$MJNQ_T$							5.77		
NJMQ							9.20		1983
MQ,Mq,h_A	17.9	24.5	771	14.3	19.5	615	13.8	18.9	595
HJMQ							19.5		2002
MJHQ							174		
HQ	444	08.08.		402	13.08.2002		747	08.07.1997	

NNQ seit 1971: 1.21 23.06.2003 HHQ seit 1971: 747 08.07.1997

Berichtsjahr(J) Überschreitungsdauer der Abflüsse in Tagen Reihe(R): 2001-2005

m³/s	Tage(J)	Tage(R)	m³/s	Tage(J)	Tage(R)	m³/s	Tage(J)	Tage(R)	m³/s	Tage(J)	Tage(R)
10000			**500**			**20.0**	90	56.0	**1.00**		
8000			**350**			**16.0**	127	91.6	**0.80**		
6000			**250**			**12.0**	176	157.4	**0.60**		
4000			**180**	3	0.2	**9.00**	245	238.2	**0.40**		
3000			**140**	3	0.6	**7.00**	317	297.6	**0.30**		
2000			**100**	4	1.6	**5.00**	365	357.4	**0.20**		
1600			**80.0**	5	2.2	**3.50**		365.2	**0.10**		
1200			**60.0**	12	4.4	**2.50**			**0.06**		
900			**40.0**	21	12.4	**1.80**			**0.03**		
700			**30.0**	37	22.0	**1.40**			**0.00**		

durch Kraftwerksbetrieb beeinflusst
Im Jän,Feb,Jun nach ergänzten Wasserständen ermittelt
Im Jän durch Eis beeinflusst

Nr. 458 Neustift Kamp

Mst.Nr. 207951 Art: Schreibpegel Einzugsgebiet: 76.7 km²

Monat	I	II	III	IV	V	VI	VII	VIII	IX	X	XI	XII
Tag	Tägliche Abflüsse 2006 in m³/s											
1.	0.34	0.39	0.44	12.7	3.99	3.55	3.69	0.55	0.76	0.32	0.26	0.35
2.	0.34	0.39	0.44	11.6	3.28	4.01	2.21	0.55	0.71	0.33	0.27	0.33
3.	0.34	0.39	0.44	11.0	2.89	3.94	1.65	0.66	0.66	0.30	0.27	0.31
4.	0.35	0.39	0.44	10.2	2.56	4.97	1.34	2.52	0.63	0.29	0.26	0.31
5.	0.35	0.39	0.44	8.99	2.28	3.66	1.18	1.96	0.58	0.27	0.50	0.35
6.	0.35	0.39	0.44	7.04	2.03	2.79	1.08	4.21	0.55	0.27	1.77	0.39
7.	0.35	0.40	0.43	5.82	1.91	2.43	0.99	12.7	0.53	0.27	1.31	0.36
8.	0.35	0.40	0.43	5.29	1.78	2.15	1.13	7.69	0.96	0.27	0.81	0.36
9.	0.35	0.40	0.60	5.21	1.65	1.95	1.41	4.10	0.73	0.26	0.68	0.36
10.	0.35	0.40	1.08	5.61	1.56	1.81	1.85	2.74	0.58	0.27	0.63	0.35
11.	0.36	0.40	1.20	6.24	1.46	1.66	1.13	2.22	0.53	0.25	0.49	0.35
12.	0.36	0.40	0.97	5.01	1.36	1.53	1.15	2.10	0.48	0.24	0.48	0.35
13.	0.36	0.40	0.92	4.65	1.29	1.44	0.97	2.81	0.47	0.24	0.55	0.34
14.	0.36	0.41	0.84	5.37	1.33	1.38	0.85	1.93	0.45	0.25	0.83	0.33
15.	0.36	0.41	0.82	6.75	1.54	1.28	0.86	1.71	0.44	0.26	0.65	0.32
16.	0.36	0.52	0.81	6.41	1.31	1.23	0.74	1.55	0.43	0.28	0.52	0.31
17.	0.36	0.94	0.76	7.19	1.74	1.17	0.68	1.35	0.43	0.26	0.44	0.33
18.	0.37	1.06	0.74	6.29	1.86	1.11	0.62	1.19	0.40	0.28	0.38	0.33
19.	0.37	1.00	0.75	5.90	1.90	1.05	0.57	1.07	0.56	0.28	0.36	0.30
20.	0.37	0.89	0.78	5.10	1.53	1.01	0.54	1.01	0.93	0.28	0.38	0.31
21.	0.37	0.82	0.82	4.78	1.31	0.95	3.47	0.94	0.56	0.28	0.41	0.27
22.	0.37	0.74	0.85	4.49	1.18	1.80	3.13	0.97	0.49	0.27	0.41	0.28
23.	0.37	0.64	0.89	4.18	1.06	1.30	1.13	0.95	0.42	0.26	0.46	0.28
24.	0.38	0.56	0.92	3.91	1.03	1.09	1.55	0.86	0.39	0.26	0.41	0.24
25.	0.38	0.49	1.02	4.03	1.01	0.95	0.86	1.04	0.36	0.26	0.40	0.28
26.	0.38	0.44	2.72	5.36	1.06	0.88	0.71	0.91	0.36	0.24	0.40	0.28
27.	0.38	0.44	7.56	5.13	3.36	2.77	0.64	0.81	0.38	0.26	0.38	0.30
28.	0.38	0.44	10.5	4.64	4.24	2.56	0.62	0.79	0.39	0.24	0.38	0.34
29.	0.38		11.6	5.24	3.45	1.65	0.58	0.83	0.35	0.27	0.38	0.41
30.	0.38		9.04	4.94	2.34	4.13	0.58	0.81	0.34	0.36	0.37	0.27
31.	0.39		13.0		2.59		0.61	0.85		0.31		0.37
	Extremwerte in m³/s											
am	01.	01.	09.	25.	25.	27.	21.	03.	30.	04.	01.	27.
NQ	0.34	0.39	0.43	3.47	0.91	0.81	0.48	0.50	0.16	0.13	0.16	0.12
HQ	0.39	1.14	16.9	16.0	6.08	6.26	20.1	16.1	1.51	0.49	2.03	0.52
am	31.	18.	31.	01.	28.	30.	21.	07.	08.	30.	06.	27.
	Monatsmittel in m³/s(MQ),l/s.km²(Mq) bzw.Monatssummen in mm (h_A)											
MQ	0.36	0.53	2.34	6.30	2.00	2.07	1.24	2.08	0.53	0.27	0.53	0.32
Mq	4.73	6.96	30.5	82.2	26.0	27.0	16.2	27.1	6.89	3.57	6.88	4.22
h_A	13	17	82	213	70	70	43	73	18	10	18	11

Reihe: 2001-2005	Mittlere Monatsmittel in m³/s (MQ),l/s.km²(Mq) bzw. -summen in mm (h_A)											
MQ	0.87	1.30	1.90	1.57	0.76	0.70	0.83	1.70	0.80	0.82	0.77	0.67
Mq	11.3	16.9	24.7	20.5	9.94	9.07	10.8	22.2	10.4	10.7	10.0	8.78
h_A	30	41	66	53	27	24	29	59	27	29	26	23
Reihe: 1981-2006	Mittlere Monatsmittel mit Extremwerten in m³/s											
NQ	0.06	0.15	0.15	0.37	0.18	0.06	.001	.043	0.07	0.09	0.10	0.12
NQ_T	0.12	0.20	0.15	0.41	0.21	0.11	.013	0.09	0.11	0.10	0.12	0.13
MNQ_T	0.47	0.54	0.60	0.96	0.54	0.39	0.30	0.29	0.28	0.29	0.36	0.37
NMQ	0.32	0.49	0.66	0.60	0.36	0.21	0.18	0.17	0.16	0.17	0.18	0.29
MQ	0.92	1.03	1.64	1.99	1.02	0.75	0.82	0.90	0.56	0.51	0.60	0.86
HMQ	2.68	1.97	3.13	6.30	3.69	2.07	2.94	5.96	1.61	2.09	1.73	1.80
MHQ	3.55	3.78	7.25	5.22	4.07	3.27	6.16	6.63	2.60	2.05	1.89	4.62
HQ	11.5	10.7	17.0	16.0	13.0	10.6	26.9	60.6	12.9	10.9	7.36	13.6

Jahreswerte in m³/s (Q),l/s.km²(Mq), mm (h_J)

	Berichtsjahr			Reihe: 2001 - 2005			Reihe: 1981 - 2006		
NQ	0.12	27.12.		.001	17.07.2003		.001	17.07.2003	
NQ_T	0.24	24.12.					.013	14.07.2003	
$MJNQ_T$							0.20		
NJMQ							0.50		2003
MQ,Mq,h_A	1.55	20.2	637	1.06	13.8	434	0.97	12.6	397
HJMQ							1.70		2002
MJHQ							14.9		
HQ	20.1	21.07.		60.6	07.08.2002		60.6	07.08.2002	

NNQ seit 1977: .001 17.07.2003 HHQ seit 1977: 60.6 07.08.2002

Berichtsjahr(J) Überschreitungsdauer der Abflüsse in Tagen Reihe(R): 2001-2005

m³/s	Tage(J)	Tage(R)	m³/s	Tage(J)	Tage(R)	m³/s	Tage(J)	Tage(R)	m³/s	Tage(J)	Tage(R)
10000			**500**			**20.0**		0.4	**1.00**	134	114.6
8000			**350**			**16.0**		0.6	**0.80**	167	153.4
6000			**250**			**12.0**	3	1.0	**0.60**	191	202.4
4000			**180**			**9.00**	9	2.4	**0.40**	249	264.0
3000			**140**			**7.00**	14	3.8	**0.30**	328	313.8
2000			**100**			**5.00**	29	6.8	**0.20**	365	346.8
1600			**80.0**			**3.50**	48	15.4	**0.10**		361.8
1200			**60.0**			**2.50**	63	26.8	**0.06**		363.6
900			**40.0**			**1.80**	80	45.6	**0.03**		364.4
700			**30.0**			**1.40**	97	68.0	**0.00**		365.2

durch Kraftwerksbetrieb beeinflusst
Im Jän,Feb,Mrz nach ergänzten Wasserständen ermittelt
Im Jän,Feb,Mrz durch Eis beeinflusst

Abflüsse

Nr. 459 Zwettl (Sportplatzbrücke) Zwettl

Mst.Nr. 207936 Art: Schreibpegel Einzugsgebiet: 269.1 km²

Monat	I	II	III	IV	V	VI	VII	VIII	IX	X	XI	XII
Tag	Tägliche Abflüsse 2006 in m³/s											
1.	0.75	0.88	1.58	32.7	6.23	6.08	10.3	1.36	1.90	0.70	0.53	0.52
2.	0.76	0.88	1.56	26.8	5.37	7.26	7.34	1.29	1.79	0.64	0.56	0.52
3.	0.76	0.89	1.54	22.9	5.07	8.24	5.80	1.64	1.69	0.64	0.51	0.52
4.	0.76	0.89	1.52	19.2	4.74	9.40	4.94	5.19	1.53	0.61	0.50	0.50
5.	0.77	0.89	1.50	16.8	4.37	7.41	4.42	4.74	1.38	0.58	0.62	0.48
6.	0.77	0.90	1.48	15.3	4.05	6.39	3.93	10.1	1.34	0.57	1.47	0.52
7.	0.78	0.90	1.46	12.8	3.86	5.75	3.59	23.5	1.30	0.59	1.05	0.52
8.	0.78	0.91	1.44	11.1	3.71	5.22	3.82	21.3	1.55	0.52	0.81	0.53
9.	0.78	0.91	1.61	9.88	3.43	4.79	6.82	10.5	1.47	0.52	0.71	0.55
10.	0.79	0.91	3.54	9.21	3.10	4.51	5.67	8.30	1.28	0.53	0.63	0.47
11.	0.79	0.92	3.52	9.31	2.88	4.20	3.96	7.53	1.20	0.50	0.57	0.51
12.	0.80	0.92	2.56	9.52	2.76	3.86	3.50	6.93	1.15	0.53	0.59	0.49
13.	0.80	0.93	2.29	9.71	2.52	3.63	3.22	7.37	1.07	0.47	0.70	0.50
14.	0.80	0.97	2.18	9.05	2.88	3.49	2.98	6.05	1.01	0.49	0.72	0.49
15.	0.81	1.05	2.17	9.69	3.03	3.10	2.94	5.40	0.96	0.49	0.71	0.49
16.	0.81	1.32	2.17	8.53	2.58	2.87	2.56	4.99	0.90	0.43	0.66	0.45
17.	0.82	2.62	2.23	8.23	2.82	2.68	2.31	4.55	0.88	0.51	0.61	0.48
18.	0.82	2.92	2.29	7.89	2.83	2.52	2.17	4.09	0.88	0.44	0.58	0.47
19.	0.82	2.67	2.36	7.50	2.85	2.35	1.97	3.73	0.92	0.49	0.51	0.49
20.	0.83	2.59	2.43	6.63	2.54	2.40	1.85	3.51	0.96	0.48	0.53	0.44
21.	0.83	2.37	2.50	6.07	2.34	2.14	1.68	3.25	0.87	0.49	0.59	0.45
22.	0.84	2.27	2.57	5.56	2.09	2.73	1.92	3.11	0.82	0.49	0.61	0.43
23.	0.84	2.11	2.64	5.13	1.94	4.12	1.89	3.01	0.77	0.48	0.76	0.45
24.	0.84	2.00	2.86	4.87	1.87	2.68	3.02	2.80	0.73	0.49	0.69	0.47
25.	0.85	1.90	3.47	4.54	1.79	2.23	1.92	2.97	0.68	0.51	0.62	0.44
26.	0.85	1.84	12.6	5.26	1.81	2.01	1.64	2.69	0.67	0.55	0.57	0.43
27.	0.86	1.68	28.2	6.24	5.03	12.6	1.46	2.45	0.89	0.52	0.55	0.36
28.	0.86	1.60	35.7	6.21	7.84	5.34	1.43	2.28	0.81	0.43	0.51	0.32
29.	0.86		48.9	7.61	5.47	4.33	1.73	2.24	0.74	0.50	0.51	0.55
30.	0.87		33.8	7.98	4.54	13.9	1.89	2.10	0.74	0.59	0.50	0.55
31.	0.87		37.4		4.43		1.49	2.02		0.56		0.44
	Extremwerte in m³/s											
am	01.	01.	09.	25.	25.	27.	30.	03.	30.	05.	28.	28.
NQ	0.75	0.88	1.43	4.42	1.72	1.86	1.24	1.17	0.59	0.06	0.13	0.18
HQ	0.88	3.54	52.2	43.4	10.4	23.0	16.4	34.8	1.98	1.13	2.14	0.73
am	31.	17.	29.	01.	28.	30.	01.	07.	01.	17.	06.	15.
	Monatsmittel in m³/s(MQ),l/s.km²(Mq) bzw.Monatssummen in mm (h_A)											
MQ	0.81	1.49	8.13	10.7	3.57	4.94	3.36	5.52	1.09	0.53	0.65	0.48
Mq	3.02	5.52	30.2	39.9	13.3	18.3	12.5	20.5	4.07	1.96	2.42	1.78
h_A	8	13	81	104	36	48	33	55	11	5	6	5

Reihe: 2001-2005	Mittlere Monatsmittel in m³/s (MQ),l/s.km²(Mq) bzw. -summen in mm (h_A)											
MQ	2.36	2.94	4.41	3.82	2.14	1.72	1.66	6.40	1.68	1.91	1.94	1.86
Mq	8.78	10.9	16.4	14.2	7.93	6.39	6.16	23.8	6.23	7.11	7.20	6.92
h_A	24	26	44	37	21	17	16	64	16	19	19	18
Reihe: 1971-2006	Mittlere Monatsmittel mit Extremwerten in m³/s											
NQ	0.15	0.22	0.18	0.34	0.38	0.23	.029	.029	0.08	0.06	0.12	0.08
NQ_T	0.15	0.36	0.26	0.34	0.46	0.32	0.13	0.07	0.14	0.08	0.14	0.18
MNQ_T	1.17	1.27	1.54	1.92	1.15	0.89	0.72	0.60	0.57	0.58	0.77	0.94
NMQ	0.29	0.94	1.08	0.69	0.89	0.56	0.36	0.36	0.33	0.30	0.31	0.48
MQ	2.16	2.36	3.54	3.76	2.40	1.92	1.98	2.17	1.02	1.04	1.24	1.92
HMQ	5.94	5.45	8.13	10.7	14.0	5.47	12.0	24.7	2.81	4.96	4.77	6.83
MHQ	7.76	8.24	12.9	9.39	10.2	8.93	9.71	14.3	3.13	3.02	2.97	6.93
HQ	30.0	30.6	52.2	43.4	76.9	35.7	77.0	198	12.6	18.5	18.0	27.5

Jahreswerte in m³/s (Q),l/s.km²(Mq), mm (h_J)

	Berichtsjahr			Reihe: 2001 - 2005			Reihe: 1971 - 2006		
NQ	0.06	05.10.		.029	12.07.2003		.029	12.07.2003	
NQ_T	0.32	28.12.					0.07	13.08.2003	
$MJNQ_T$							0.33		
NJMQ							1.06		1990
MQ,Mq,h_A	3.45	12.8	404	2.74	10.2	321	2.12	7.89	249
HJMQ							5.06		2002
MJHQ							30.6		
HQ	52.2	29.03.		198	07.08.2002		198	07.08.2002	

NNQ seit 1967: .029 12.07.2003 **HHQ seit** 1967: 198 07.08.2002

Berichtsjahr(J) Überschreitungsdauer der Abflüsse in Tagen Reihe(R): 2001-2005

m³/s	Tage(J)	Tage(R)	m³/s	Tage(J)	Tage(R)	m³/s	Tage(J)	Tage(R)	m³/s	Tage(J)	Tage(R)
10000			**500**			**20.0**	10	2.8	**1.00**	214	263.2
8000			**350**			**16.0**	12	4.0	**0.80**	259	285.6
6000			**250**			**12.0**	17	5.6	**0.60**	292	311.4
4000			**180**			**9.00**	29	10.0	**0.40**	363	339.4
3000			**140**			**7.00**	43	17.2	**0.30**	365	354.0
2000			**100**		0.2	**5.00**	67	38.0	**0.20**		361.8
1600			**80.0**		0.6	**3.50**	98	75.0	**0.10**		365.0
1200			**60.0**		1.0	**2.50**	138	122.0	**0.06**		365.2
900			**40.0**	1	1.2	**1.80**	176	178.0	**0.03**		
700			**30.0**	5	1.6	**1.40**	201	222.2	**0.00**		

durch Kraftwerksbetrieb beeinflusst
Im Jän,Feb,Mrz,Apr,Mai,Jun,Jul,Aug,Sep,Okt,Nov,Dez n.erg.W.erm.
Im Jän,Feb,Mrz durch Eis beeinflusst

Nr. 460 Zwettl (Bahnbrücke) Kamp

Mst.Nr. 207944 Art: Schreibpegel Einzugsgebiet: 621.8 km²

Monat	I	II	III	IV	V	VI	VII	VIII	IX	X	XI	XII
Tag	Tägliche Abflüsse 2006 in m³/s											
1.	2.21	2.26	3.49	89.2	19.4	16.7	24.8	3.55	4.84	2.20	1.57	1.68
2.	2.21	2.26	3.44	76.0	16.3	19.0	17.1	3.46	4.56	2.22	1.39	1.67
3.	2.21	2.26	3.42	69.1	14.8	22.9	13.4	4.47	4.26	2.26	1.40	1.65
4.	2.21	2.27	3.40	61.1	13.5	29.3	11.0	13.0	3.97	2.06	1.38	1.61
5.	2.21	2.27	3.38	51.7	12.4	21.7	9.69	12.0	3.74	2.02	1.65	1.62
6.	2.22	2.27	3.37	43.1	11.3	18.1	8.72	23.4	3.59	1.99	4.20	1.83
7.	2.22	2.27	3.35	35.9	10.6	16.2	8.34	64.8	3.51	2.01	4.03	1.83
8.	2.22	2.27	3.33	31.4	10.1	14.9	8.60	49.8	4.74	1.95	2.97	1.81
9.	2.22	2.27	4.20	29.0	9.35	13.4	13.5	27.4	4.61	1.93	2.42	1.80
10.	2.22	2.28	6.85	28.1	8.64	12.4	12.0	20.5	3.73	1.87	2.29	1.67
11.	2.22	2.28	6.99	30.4	8.09	11.3	8.38	17.5	3.44	1.85	2.03	1.64
12.	2.23	2.28	5.70	27.7	7.61	10.3	8.10	16.2	3.28	1.85	2.00	1.63
13.	2.23	2.28	4.83	26.7	7.17	9.51	7.87	17.7	3.13	1.74	2.23	1.62
14.	2.23	2.28	4.53	26.6	7.86	9.10	6.97	13.9	2.98	1.81	2.56	1.56
15.	2.23	2.52	4.72	31.2	8.26	8.29	6.52	12.2	2.86	1.76	2.66	1.54
16.	2.23	3.38	4.59	28.3	7.19	7.70	5.74	11.1	2.76	1.66	2.24	1.48
17.	2.23	4.37	4.51	29.0	8.17	7.24	5.25	9.98	2.71	1.64	2.01	1.53
18.	2.24	5.43	4.49	27.5	8.64	6.88	4.94	8.89	2.64	1.58	1.88	1.48
19.	2.24	5.96	4.57	25.5	8.47	6.52	4.71	8.12	2.72	1.68	1.73	1.50
20.	2.24	6.33	4.99	22.8	7.52	6.61	4.51	7.69	3.51	1.67	1.79	1.40
21.	2.24	5.94	5.80	21.0	6.72	5.92	4.34	7.27	2.90	1.71	2.00	1.43
22.	2.24	5.68	6.85	19.4	6.10	8.54	9.75	7.08	2.64	1.63	2.05	1.39
23.	2.24	5.08	7.46	18.0	5.56	9.53	5.81	6.84	2.49	1.63	2.33	1.42
24.	2.25	4.40	7.31	16.9	5.30	6.98	6.76	6.39	2.35	1.55	2.12	1.41
25.	2.25	3.85	8.75	16.4	5.13	6.16	4.97	7.07	2.29	1.49	1.95	1.33
26.	2.25	3.66	26.2	17.8	5.39	5.86	4.29	6.48	2.22	1.41	1.81	1.36
27.	2.25	3.60	61.8	21.7	14.0	31.9	3.93	5.80	2.55	1.46	1.74	0.91
28.	2.25	3.54	79.5	21.0	19.9	17.5	3.84	5.53	2.57	1.35	1.69	1.09
29.	2.26		106	25.9	17.3	13.7	4.43	5.44	2.40	1.45	1.70	1.75
30.	2.26		79.3	24.3	12.1	25.9	4.31	5.23	2.32	1.84	1.68	1.34
31.	2.26		91.4		12.5		3.79	5.26		1.83		1.39
	Extremwerte in m³/s											
am	01.	01.	09.	25.	25.	26.	29.	03.	26.	26.	02.	28.
NQ	2.21	2.26	3.29	15.3	4.89	5.30	3.47	3.22	1.65	0.98	0.79	0.54
HQ	2.26	6.39	116	115	25.2	54.9	33.9	84.8	6.27	2.50	5.11	2.24
am	31.	20.	31.	01.	28.	27.	01.	07.	08.	02.	06.	29.
	Monatsmittel in m³/s(MQ),l/s.km²(Mq) bzw.Monatssummen in mm (h_A)											
MQ	2.23	3.41	18.3	33.1	10.2	13.3	7.95	13.4	3.21	1.78	2.12	1.53
Mq	3.59	5.49	29.5	53.2	16.4	21.4	12.8	21.5	5.16	2.86	3.41	2.46
h_A	10	13	79	138	44	56	34	58	13	8	9	6

Reihe: 2001-2005	Mittlere Monatsmittel in m³/s (MQ),l/s.km²(Mq) bzw. -summen in mm (h_A)											
MQ	7.21	10.7	10.7	5.85	5.16	5.51	14.4	4.92	5.18	4.56	4.27	5.06
Mq	11.6	17.2	17.1	9.40	8.30	8.86	23.1	7.91	8.33	7.33	6.87	8.14
h_A	31	42	46	24	22	23	62	21	22	20	18	21
Reihe: 1976-2006	Mittlere Monatsmittel mit Extremwerten in m³/s											
NQ	0.28	0.55	0.67	0.86	0.60	0.36	0.21	0.36	0.23	0.26	0.23	0.23
NQ_T	1.17	1.15	1.92	2.23	1.60	1.22	0.78	0.64	0.74	0.72	0.61	0.55
MNQ_T	3.13	3.48	4.08	5.83	3.53	2.70	2.15	2.00	1.84	1.85	2.24	2.54
NMQ	2.64	2.78	3.85	3.22	2.20	1.47	1.33	0.93	1.00	0.96	1.17	1.90
MQ	5.82	8.18	11.3	6.87	5.05	4.75	5.99	3.18	3.03	3.32	4.43	5.03
HMQ	15.5	15.1	41.2	29.8	13.1	15.9	52.9	8.09	11.4	10.5	8.75	11.5
MHQ	15.2	16.6	32.2	23.4	23.8	27.2	26.3	30.5	10.7	9.04	9.81	15.3
HQ	48.4	56.0	116	115	135	111	120	459	58.0	47.9	68.0	60.2

Jahreswerte in m³/s (Q),l/s.km²(Mq), mm (h_J)

	Berichtsjahr			Reihe: 2001 - 2005			Reihe: 1976 - 2006		
NQ	0.54	28.12.		0.47	15.07.2003		0.46	15.07.1994	
NQ_T	0.91	27.12.					0.55	03.12.1986	
$MJNQ_T$							1.25		
NJMQ							2.91		1990
MQ,Mq,h_A	9.30	15.0	472	6.94	11.2	352	5.60	9.01	284
HJMQ							11.9		2002
MJHQ							61.1		
HQ	116	31.03.		459	07.08.2002		459	07.08.2002	

NNQ seit 1951: 0.21 08.07.1957 **HHQ seit** 1951: 459 07.08.2002

Berichtsjahr(J) Überschreitungsdauer der Abflüsse in Tagen Reihe(R): 2001-2005

m³/s	Tage(J)	Tage(R)	m³/s	Tage(J)	Tage(R)	m³/s	Tage(J)	Tage(R)	m³/s	Tage(J)	Tage(R)
10000			**500**			**20.0**	42	13.8	**1.00**	364	357.4
8000			**350**			**16.0**	60	22.4	**0.80**	365	362.6
6000			**250**		0.2	**12.0**	77	41.8	**0.60**		365.2
4000			**180**		0.4	**9.00**	91	70.8	**0.40**		
3000			**140**		0.6	**7.00**	121	107.4	**0.30**		
2000			**100**	1	1.2	**5.00**	159	167.2	**0.20**		
1600			**80.0**	3	1.6	**3.50**	200	226.4	**0.10**		
1200			**60.0**	10	2.2	**2.50**	227	278.0	**0.06**		
900			**40.0**	13	4.2	**1.80**	311	313.4	**0.03**		
700			**30.0**	18	6.0	**1.40**	355	339.2	**0.00**		

durch Kraftwerksbetrieb beeinflusst
Im Jän,Feb,Mrz,Apr,Mai,Jun,Jul,Aug,Sep,Okt,Nov,Dez n.erg.W.erm.
Im Jän,Feb,Mrz durch Eis beeinflusst

Nr. 461 Kaltenbrunn Purzelkamp

Mst.Nr. 207969 Art: Schreibpegel Einzugsgebiet: 33.5 km²

Monat	I	II	III	IV	V	VI	VII	VIII	IX	X	XI	XII
Tag	Tägliche Abflüsse 2006 in m³/s											
1.	0.19	0.15	0.14	4.62	0.84	0.99	1.22	0.24	0.33	0.18	0.12	0.11
2.	0.19	0.15	0.14	4.17	0.68	0.93	0.84	0.23	0.34	0.18	0.13	0.10
3.	0.19	0.15	0.14	3.60	0.61	3.35	0.65	0.46	0.32	0.18	0.12	0.10
4.	0.18	0.15	0.14	3.12	0.55	1.86	0.53	0.88	0.32	0.18	0.12	0.10
5.	0.18	0.15	0.14	2.67	0.49	1.12	0.47	0.72	0.28	0.17	0.14	0.10
6.	0.18	0.15	0.14	2.22	0.45	0.89	0.43	2.14	0.28	0.17	0.17	0.10
7.	0.18	0.15	0.14	1.83	0.44	0.78	0.41	5.78	0.28	0.17	0.13	0.10
8.	0.17	0.15	0.15	1.64	0.43	0.70	0.41	3.21	0.43	0.16	0.11	0.09
9.	0.17	0.15	0.22	1.52	0.41	0.65	0.62	1.16	0.29	0.17	0.11	0.10
10.	0.16	0.14	0.32	1.49	0.38	0.65	0.49	0.86	0.25	0.18	0.11	0.12
11.	0.16	0.14	0.23	1.53	0.36	0.61	0.39	0.78	0.24	0.14	0.10	0.18
12.	0.16	0.14	0.14	1.49	0.35	0.57	0.62	0.78	0.24	0.14	0.11	0.15
13.	0.16	0.14	0.12	1.47	0.35	0.54	0.52	0.83	0.23	0.12	0.12	0.14
14.	0.16	0.14	0.12	1.52	0.38	0.51	0.43	0.68	0.23	0.11	0.12	0.14
15.	0.16	0.14	0.13	1.74	0.35	0.47	0.40	0.59	0.22	0.12	0.09	0.13
16.	0.16	0.14	0.12	1.48	0.33	0.44	0.35	0.55	0.23	0.11	0.10	0.11
17.	0.16	0.14	0.12	1.34	0.44	0.43	0.34	0.49	0.24	0.10	0.10	0.12
18.	0.16	0.14	0.11	1.21	0.39	0.41	0.29	0.44	0.23	0.11	0.10	0.12
19.	0.15	0.14	0.11	1.07	0.40	0.38	0.28	0.41	0.23	0.12	0.09	0.11
20.	0.15	0.14	0.13	0.91	0.33	0.35	0.26	0.40	0.24	0.13	0.10	0.11
21.	0.14	0.14	0.17	0.79	0.32	0.34	0.25	0.40	0.24	0.15	0.12	0.10
22.	0.14	0.14	0.23	0.71	0.30	0.58	0.26	0.39	0.25	0.14	0.13	0.10
23.	0.15	0.14	0.30	0.69	0.29	0.45	0.33	0.37	0.22	0.13	0.14	0.10
24.	0.15	0.14	0.27	0.61	0.29	0.36	0.28	0.34	0.21	0.13	0.13	0.10
25.	0.15	0.14	0.47	0.57	0.26	0.33	0.25	0.42	0.20	0.12	0.12	0.10
26.	0.15	0.14	2.44	0.66	0.28	0.32	0.25	0.36	0.22	0.12	0.12	0.10
27.	0.15	0.14	4.43	0.66	0.79	3.20	0.26	0.32	0.22	0.12	0.11	0.10
28.	0.15	0.14	4.48	0.76	0.92	1.42	0.24	0.32	0.19	0.12	0.11	0.10
29.	0.15		5.77	1.21	0.59	1.43	0.26	0.32	0.18	0.13	0.11	0.10
30.	0.15		3.98	1.12	0.56	1.35	0.25	0.33	0.18	0.13	0.11	0.11
31.	0.15		5.57		0.67		0.23	0.34		0.12		0.11
	Extremwerte in m³/s											
am	22.	28.	18.	26.	25.	27.	30.	03.	30.	17.	14.	08.
NQ	0.13	0.14	0.10	0.56	0.24	0.30	0.22	0.23	0.18	0.10	0.06	0.09
HQ	0.19	0.15	6.48	5.58	1.14	12.1	3.23	7.40	0.65	0.32	0.32	0.21
am	01.	01.	31.	01.	28.	27.	09.	07.	08.	10.	14.	11.
	Monatsmittel in m³/s(MQ),l/s.km²(Mq) bzw.Monatssummen in mm (h_A)											
MQ	0.16	0.14	1.00	1.61	0.46	0.88	0.41	0.82	0.25	0.14	0.12	0.11
Mq	4.81	4.31	30.0	48.2	13.7	26.3	12.3	24.6	7.51	4.20	3.47	3.32
h_A	13	10	80	125	37	68	33	66	19	11	9	9

Reihe: 2001-2005	Mittlere Monatsmittel in m³/s (MQ),l/s.km²(Mq) bzw. -summen in mm (h_A)											
MQ	0.23	0.33	0.60	0.47	0.36	0.29	0.37	0.79	0.29	0.26	0.25	0.22
Mq	6.76	9.74	18.1	14.1	10.7	8.55	11.2	23.7	8.60	7.76	7.44	6.61
h_A	18	24	48	37	29	22	30	63	22	21	19	17
Reihe: 1971-2006	Mittlere Monatsmittel mit Extremwerten in m³/s											
NQ	.031	.011	.014	0.09	.038	.038	.019	.019	.019	.012	.012	.029
NQ_T	.031	.031	.018	0.11	0.06	.041	.022	.023	.022	.018	.016	.033
MNQ_T	0.15	0.15	0.18	0.28	0.20	0.16	0.14	0.13	0.12	0.11	0.13	0.14
NMQ	0.09	0.12	0.16	0.17	0.09	0.11	0.06	.047	.038	0.06	.049	0.07
MQ	0.26	0.27	0.47	0.57	0.38	0.36	0.41	0.36	0.20	0.18	0.20	0.28
HMQ	0.72	0.66	1.00	1.72	2.20	1.37	2.25	2.78	0.70	0.61	0.56	0.86
MHQ	1.06	1.25	2.27	1.66	1.87	2.46	3.09	3.41	0.92	0.72	0.56	1.29
HQ	10.6	8.47	9.12	9.13	8.90	13.0	22.0	33.0	8.37	5.62	1.66	8.01

Jahreswerte in m³/s (Q),l/s.km²(Mq), mm (h_A)									
	Berichtsjahr			Reihe: 2001 - 2005			Reihe: 1971 - 2006		
NQ	0.06	14.11.		.034	05.07.2001		.011	24.02.1985	
NQ_T	0.09	08.12.					.016	03.11.1994	
$MJNQ_T$							0.06		
NJMQ							0.18		1994
MQ,Mq,h_A	0.51	15.2	481	0.37	11.2	352	0.33	9.80	309
HJMQ							0.62		1996
MJHQ							7.25		
HQ	12.1	27.06.		33.0	07.08.2002		33.0	07.08.2002	

NNQ seit 1971: .011 24.02.1985 **HHQ seit** 1971: 33.0 07.08.2002

Berichtsjahr(J) Überschreitungsdauer der Abflüsse in Tagen Reihe(R): 2001-2005											
m³/s	Tage(J)	Tage(R)	m³/s	Tage(J)	Tage(R)	m³/s	Tage(J)	Tage(R)	m³/s	Tage(J)	Tage(R)
10000			**500**			**20.0**			**1.00**	39	16.2
8000			**350**			**16.0**			**0.80**	49	22.6
6000			**250**			**12.0**		0.4	**0.60**	72	42.2
4000			**180**			**9.00**		0.6	**0.40**	112	84.0
3000			**140**			**7.00**		0.8	**0.30**	148	140.0
2000			**100**			**5.00**	3	1.6	**0.20**	193	216.4
1600			**80.0**			**3.50**	9	2.6	**0.10**	362	317.6
1200			**60.0**			**2.50**	14	4.8	**0.06**	365	360.2
900			**40.0**			**1.80**	19	6.2	**0.03**		365.2
700			**30.0**			**1.40**	30	9.2	**0.00**		

durch Kraftwerksbetrieb beeinflusst
Im Jän,Feb,Mrz durch Eis beeinflusst
Im Jän,Feb,Mrz,Apr nach ergänzten Wasserständen ermittelt

Nr. 462 Rastenberg Purzelkamp

Mst.Nr. 207977 Art: Schreibpegel Einzugsgebiet: 94.5 km²

Monat	I	II	III	IV	V	VI	VII	VIII	IX	X	XI	XII
Tag	Tägliche Abflüsse 2006 in m³/s											
1.	0.40	0.36	0.28	10.2	2.40	2.19	3.64	0.51	0.66	0.40	0.31	0.30
2.	0.40	0.36	0.27	9.00	1.78	2.50	2.46	0.48	0.66	0.43	0.30	0.29
3.	0.40	0.35	0.27	7.47	1.51	5.87	1.83	0.98	0.63	0.42	0.30	0.29
4.	0.40	0.35	0.27	6.29	1.35	5.09	1.48	2.80	0.62	0.38	0.29	0.29
5.	0.40	0.35	0.26	5.43	1.19	3.09	1.26	2.41	0.59	0.38	0.38	0.29
6.	0.40	0.35	0.26	4.76	1.09	2.53	1.10	5.85	0.56	0.37	0.47	0.30
7.	0.40	0.34	0.26	4.01	1.03	2.12	1.01	14.2	0.55	0.36	0.36	0.30
8.	0.40	0.34	0.29	3.47	1.01	1.88	1.03	10.5	0.97	0.37	0.33	0.30
9.	0.40	0.34	0.35	3.19	0.94	1.68	1.68	5.13	0.71	0.34	0.31	0.29
10.	0.40	0.33	2.32	3.15	0.88	1.63	1.44	3.51	0.61	0.35	0.30	0.29
11.	0.40	0.33	1.18	3.29	0.85	1.48	1.13	2.89	0.57	0.35	0.30	0.31
12.	0.40	0.33	0.54	3.32	0.80	1.31	2.86	2.84	0.55	0.36	0.34	0.30
13.	0.40	0.32	0.31	3.33	0.78	1.21	1.98	2.95	0.53	0.37	0.36	0.27
14.	0.40	0.32	0.30	3.10	1.08	1.13	2.38	2.21	0.52	0.35	0.34	0.27
15.	0.40	0.32	0.31	3.68	1.07	1.04	1.48	1.91	0.50	0.33	0.33	0.29
16.	0.40	0.32	0.32	2.98	0.83	0.97	1.16	1.75	0.48	0.35	0.32	0.27
17.	0.40	0.31	0.31	2.76	1.03	0.92	1.01	1.59	0.47	0.32	0.31	0.26
18.	0.40	0.31	0.29	2.49	0.98	0.86	0.88	1.35	0.47	0.32	0.31	0.25
19.	0.40	0.31	0.29	2.31	0.99	0.81	0.79	1.24	0.50	0.33	0.29	0.25
20.	0.40	0.30	0.33	1.91	0.83	0.78	0.74	1.18	0.51	0.33	0.30	0.23
21.	0.40	0.30	0.45	1.74	0.81	0.72	0.71	1.21	0.45	0.35	0.31	0.24
22.	0.40	0.30	0.61	1.59	0.73	1.10	0.71	1.16	0.47	0.30	0.34	0.23
23.	0.39	0.29	0.76	1.50	0.66	1.65	1.12	1.10	0.44	0.29	0.40	0.23
24.	0.38	0.29	0.74	1.41	0.65	0.90	0.96	1.04	0.41	0.31	0.31	0.23
25.	0.38	0.29	1.14	1.30	0.62	0.77	0.69	1.22	0.40	0.32	0.29	0.24
26.	0.38	0.29	6.30	1.46	0.68	0.87	0.61	1.02	0.41	0.32	0.27	0.24
27.	0.38	0.28	12.8	1.64	2.25	5.88	0.57	0.90	0.43	0.30	0.30	0.22
28.	0.37	0.28	12.2	1.82	3.09	3.07	0.54	0.84	0.45	0.30	0.28	0.25
29.	0.37		16.3	2.87	1.84	3.40	0.63	0.78	0.42	0.34	0.29	0.30
30.	0.37		10.7	3.02	1.52	3.69	0.80	0.75	0.40	0.34	0.28	0.22
31.	0.36		12.2		1.51		0.59	0.72		0.32		0.30
	Extremwerte in m³/s											
am	23.	28.	09.	25.	26.	21.	29.	02.	25.	28.	02.	30.
NQ	0.33	0.28	0.23	1.24	0.57	0.67	0.50	0.43	0.36	0.23	0.22	0.13
HQ	0.40	0.36	17.9	12.9	4.45	12.4	11.6	19.8	1.26	0.51	0.51	0.42
am	23.	01.	29.	01.	28.	27.	12.	07.	08.	12.	06.	31.
	Monatsmittel in m³/s(MQ),l/s.km²(Mq) bzw.Monatssummen in mm (h_A)											
MQ	0.39	0.32	2.69	3.48	1.19	2.04	1.27	2.48	0.53	0.35	0.32	0.27
Mq	4.13	3.39	28.4	36.8	12.6	21.6	13.4	26.3	5.62	3.65	3.40	2.84
h_A	11	8	76	95	34	56	36	70	15	10	9	7

Reihe: 2001-2005	Mittlere Monatsmittel in m³/s (MQ),l/s.km²(Mq) bzw. -summen in mm (h_A)											
MQ	0.67	0.84	1.46	1.11	0.72	0.64	0.78	2.01	0.69	0.70	0.65	0.63
Mq	7.11	8.90	15.4	11.7	7.66	6.74	8.27	21.3	7.31	7.40	6.90	6.71
h_A	19	22	41	30	21	17	22	57	19	20	18	17
Reihe: 1981-2006	Mittlere Monatsmittel mit Extremwerten in m³/s											
NQ	0.10	.029	0.16	0.24	0.16	0.12	0.06	0.06	0.06	0.06	0.06	0.06
NQ_T	0.16	.029	0.21	0.26	0.19	0.17	0.10	0.09	0.10	0.10	0.14	0.13
MNQ_T	0.38	0.37	0.47	0.57	0.43	0.34	0.27	0.24	0.27	0.27	0.32	0.32
NMQ	0.31	0.25	0.34	0.36	0.31	0.30	0.18	0.14	0.13	0.16	0.20	0.18
MQ	0.61	0.66	1.15	1.18	0.80	0.66	0.62	0.87	0.46	0.45	0.47	0.63
HMQ	1.38	1.19	2.69	3.71	4.09	2.04	2.40	6.84	1.27	1.74	1.47	1.55
MHQ	1.63	2.20	4.67	2.96	3.24	3.04	3.49	8.11	1.48	1.49	1.19	1.69
HQ	4.43	7.73	17.9	12.9	12.3	12.4	20.2	113	6.37	10.1	3.74	4.84

Jahreswerte in m³/s (Q),l/s.km²(Mq), mm (h_A)									
	Berichtsjahr			Reihe: 2001 - 2005			Reihe: 1981 - 2006		
NQ	0.13	30.12.		0.09	28.08.2003		.029	21.02.1982	
NQ_T	0.22	27.12.					.029	21.02.1982	
$MJNQ_T$							0.16		
NJMQ							0.40		1990
MQ,Mq,h_A	1.28	13.6	427	0.91	9.65	304	0.71	7.57	239
HJMQ							1.52		2002
MJHQ							12.0		
HQ	19.8	07.08.		113	07.08.2002		113	07.08.2002	

NNQ seit 1977: .010 23.11.1978 **HHQ seit** 1977: 113 07.08.2002

Berichtsjahr(J) Überschreitungsdauer der Abflüsse in Tagen Reihe(R): 2001-2005											
m³/s	Tage(J)	Tage(R)	m³/s	Tage(J)	Tage(R)	m³/s	Tage(J)	Tage(R)	m³/s	Tage(J)	Tage(R)
10000			**500**			**20.0**		0.6	**1.00**	117	89.8
8000			**350**			**16.0**	1	1.0	**0.80**	139	121.6
6000			**250**			**12.0**	5	1.4	**0.60**	167	165.6
4000			**180**			**9.00**	9	2.4	**0.40**	224	239.2
3000			**140**			**7.00**	10	3.2	**0.30**	318	287.8
2000			**100**			**5.00**	18	5.0	**0.20**	365	339.4
1600			**80.0**			**3.50**	24	8.4	**0.10**		365.2
1200			**60.0**			**2.50**	46	15.8	**0.06**		
900			**40.0**		0.2	**1.80**	64	29.2	**0.03**		
700			**30.0**		0.2	**1.40**	84	49.2	**0.00**		

durch Kraftwerksbetrieb beeinflusst
Im Jän,Feb,Mrz nach ergänzten Wasserständen ermittelt
Im Jän,Feb,Mrz durch Eis beeinflusst

Nr. 463 Rosenburg (EVN) Kamp

Mst.Nr. 207985 Art: Schreibpegel Einzugsgebiet: 1150.2 km²

Monat	I	II	III	IV	V	VI	VII	VIII	IX	X	XI	XII
Tag	Tägliche Abflüsse 2006 in m³/s											
1.	6.46	6.13	3.74	93.4	20.4	32.4	38.7	10.5	5.80	3.57	3.51	3.81
2.	7.45	6.11	3.70	97.7	19.2	31.9	20.5	7.98	8.09	3.56	3.53	3.83
3.	10.1	4.63	3.71	85.4	18.0	33.6	15.8	9.14	8.12	3.55	3.55	3.81
4.	13.2	3.79	3.93	79.0	12.4	34.4	15.7	14.9	8.46	3.54	3.58	5.13
5.	15.3	3.77	6.31	65.7	9.00	28.6	14.6	16.5	8.18	3.53	3.65	6.44
6.	15.4	3.75	6.19	59.1	8.88	23.5	12.5	23.5	8.03	3.54	3.89	6.39
7.	15.4	3.74	6.14	48.4	8.77	18.2	12.3	46.6	8.42	3.55	3.92	6.34
8.	15.3	3.66	6.11	35.0	15.8	18.1	12.4	61.8	8.28	3.57	4.03	6.26
9.	15.3	3.63	7.10	33.8	16.7	18.1	12.5	64.3	5.93	3.58	4.07	4.85
10.	15.2	3.60	8.03	33.6	16.0	18.1	14.7	61.7	3.85	3.60	4.08	3.47
11.	15.2	3.56	8.14	34.0	16.0	18.1	15.8	33.6	3.82	3.61	4.05	4.71
12.	15.2	3.54	8.18	33.5	10.4	14.0	15.2	28.6	3.81	3.62	4.01	6.31
13.	15.2	3.54	8.01	34.1	8.42	18.9	7.24	27.7	3.80	3.62	3.97	6.32
14.	13.3	3.51	11.2	33.5	8.28	18.8	3.84	24.9	3.80	3.61	3.95	6.32
15.	11.8	3.54	14.8	33.6	11.9	18.7	3.84	16.0	3.72	3.60	3.92	5.15
16.	11.7	3.54	14.6	33.3	11.6	18.5	3.76	15.2	3.67	3.58	3.87	3.41
17.	9.59	3.58	11.6	33.1	13.4	15.0	3.72	13.7	3.65	3.54	3.83	3.39
18.	7.96	3.56	7.80	29.7	17.6	12.8	3.72	13.7	3.66	3.52	3.79	4.75
19.	7.96	3.53	7.90	26.5	14.5	12.8	3.73	13.2	3.68	3.49	3.76	6.11
20.	7.79	3.56	8.07	21.9	12.4	10.2	3.74	13.6	3.69	3.47	3.73	6.10
21.	7.97	3.59	8.30	18.5	12.2	8.26	4.55	12.9	3.71	3.44	3.71	5.78
22.	9.53	3.67	8.68	18.3	12.1	8.27	5.32	12.1	3.71	3.43	3.73	3.39
23.	13.7	3.68	8.69	18.1	12.1	8.29	5.28	12.2	3.71	3.41	3.84	3.38
24.	15.1	3.71	8.80	17.5	9.44	8.09	5.35	12.1	3.71	3.39	4.08	3.38
25.	15.2	3.72	9.26	18.0	7.90	8.10	12.5	12.3	3.71	3.38	3.86	3.39
26.	14.9	3.79	17.9	20.9	7.92	9.76	16.0	12.1	3.70	3.39	3.85	3.39
27.	14.9	3.83	40.9	33.5	8.86	14.2	16.0	12.0	3.68	3.41	3.92	4.87
28.	11.0	4.76	49.4	34.7	18.5	38.1	16.1	7.17	3.66	3.43	4.04	6.08
29.	7.84		58.6	34.2	18.1	57.5	10.0	3.55	3.62	3.45	4.00	6.06
30.	7.83		76.7	34.2	18.0	59.8	7.96	3.47	3.59	3.47	3.97	6.06
31.	7.42		80.3		24.2		9.43	3.54		3.49		6.08
	Extremwerte in m³/s											
am	20.	21.	03.	24.	26.	25.	17.	30.	01.	25.	01.	18.
NQ	5.97	3.39	3.62	13.2	7.70	8.02	3.71	3.40	3.50	3.38	3.50	3.36
HQ	17.0	6.33	86.1	103	32.4	71.7	49.6	65.5	12.0	3.63	5.63	6.50
am	24.	28.	31.	01.	31.	30.	01.	08.	04.	13.	24.	05.
	Monatsmittel in m³/s(MQ),l/s.km²(Mq) bzw.Monatssummen in mm (h_A)											
MQ	11.9	3.89	16.9	39.7	13.5	21.2	11.1	20.0	4.91	3.51	3.86	4.99
Mq	10.4	3.39	14.7	34.5	11.7	18.4	9.61	17.4	4.27	3.05	3.35	4.34
h_A	28	8	39	90	31	48	26	47	11	8	9	11

Reihe: 2001-2005	Mittlere Monatsmittel in m³/s (MQ),l/s.km²(Mq) bzw. -summen in mm (h_A)											
MQ	8.97	8.33	14.3	12.4	7.65	7.01	7.38	19.8	7.04	7.96	8.22	7.75
Mq	7.80	7.24	12.4	10.8	6.65	6.09	6.42	17.2	6.12	6.92	7.15	6.74
h_A	21	18	33	28	18	16	17	46	16	19	19	17
Reihe: 1971-2006	Mittlere Monatsmittel mit Extremwerten in m³/s											
NQ	2.77	2.51	2.05	1.68	1.74	1.64	1.47	1.52	1.71	1.96	1.57	1.56
NQ_T	3.09	3.22	3.25	2.87	2.75	2.91	2.67	2.54	2.73	2.60	2.74	2.45
MNQ_T	5.73	6.01	5.79	6.20	5.08	4.03	3.67	3.55	3.57	3.50	3.90	4.44
NMQ	3.41	3.56	3.81	3.50	3.47	3.36	3.10	2.87	2.79	2.84	3.13	3.34
MQ	8.94	9.00	10.8	12.2	9.02	6.97	7.43	8.17	4.78	5.01	5.20	6.85
HMQ	19.3	24.0	23.3	39.7	54.7	21.2	35.7	68.7	11.0	16.3	22.1	20.0
MHQ	15.8	14.0	21.0	25.8	22.3	15.4	19.9	36.6	9.28	10.0	9.96	13.5
HQ	48.0	43.6	86.1	103	220	71.7	155	583	23.2	32.0	33.2	63.0

Jahreswerte in m³/s (Q),l/s.km²(Mq), mm (h_J)

	Berichtsjahr			Reihe: 2001 - 2005			Reihe: 1971 - 2006		
NQ	3.36	18.12.		2.30	18.06.2002		1.47	18.07.1999	
NQ_T	3.38	23.12.					2.45	04.12.1994	
$MJNQ_T$							3.14		
NJMQ							4.65		1984
MQ,Mq,h_A	13.0	11.3	356	9.86	8.57	270	7.87	6.84	216
HJMQ							16.1		2002
MJHQ							64.7		
HQ	103	01.04.		583	07.08.2002		583	07.08.2002	

NNQ seit 1969: 1.47 18.07.1999 **HHQ seit** 1969: 583 07.08.2002

Berichtsjahr(J)	Überschreitungsdauer der Abflüsse in Tagen					Reihe(R): 2001-2005					
m³/s	Tage(J)	Tage(R)	m³/s	Tage(J)	Tage(R)	m³/s	Tage(J)	Tage(R)	m³/s	Tage(J)	Tage(R)
10000			**500**			**20.0**	52	23.6	**1.00**		
8000			**350**		0.2	**16.0**	81	54.2	**0.80**		
6000			**250**		0.4	**12.0**	136	78.6	**0.60**		
4000			**180**		0.4	**9.00**	156	104.6	**0.40**		
3000			**140**		0.8	**7.00**	199	195.8	**0.30**		
2000			**100**		1.2	**5.00**	227	242.8	**0.20**		
1600			**80.0**	4	1.8	**3.50**	343	302.4	**0.10**		
1200			**60.0**	10	3.2	**2.50**	365	365.2	**0.06**		
900			**40.0**	18	4.2	**1.80**			**0.03**		
700			**30.0**	39	7.6	**1.40**			**0.00**		

siehe Tabelle Überleitungen u. Speicherungen d. Berichtsjahrs
durch Kraftwerksbetrieb beeinflusst
Im Jän,Feb durch Eis beeinflusst

Nr. 464 Frauenhofen Taffa

Mst.Nr. 209338 Art: Schreibpegel Einzugsgebiet: 140.0 km²

Monat	I	II	III	IV	V	VI	VII	VIII	IX	X	XI	XII
Tag	Tägliche Abflüsse 2006 in m³/s											
1.	0.28	0.24	0.33	4.00	1.46	0.86	1.31	0.20	0.24	0.16	0.18	0.22
2.	0.32	0.24	0.29	3.12	0.98	0.84	0.82	0.20	0.24	0.17	0.19	0.23
3.	0.43	0.24	0.29	2.59	0.85	1.74	0.62	0.53	0.23	0.17	0.18	0.22
4.	0.38	0.24	0.36	2.12	0.72	1.37	0.48	0.76	0.21	0.16	0.19	0.22
5.	0.36	0.24	0.35	1.83	0.62	1.04	0.38	0.78	0.21	0.16	0.25	0.23
6.	0.35	0.24	0.31	1.66	0.57	0.83	0.34	1.03	0.21	0.16	0.26	0.22
7.	0.33	0.24	0.32	1.44	0.56	0.76	0.31	3.87	0.21	0.16	0.22	0.22
8.	0.30	0.26	0.31	1.31	0.56	0.77	0.82	3.86	0.22	0.16	0.21	0.22
9.	0.23	0.27	0.34	1.20	0.55	0.64	1.02	1.64	0.20	0.18	0.20	0.22
10.	0.27	0.27	0.58	1.12	0.52	0.61	0.52	1.12	0.20	0.18	0.21	0.21
11.	0.27	0.24	1.07	1.34	0.50	0.51	0.37	0.88	0.19	0.18	0.20	0.20
12.	0.27	0.23	0.84	1.35	0.48	0.45	1.01	0.84	0.18	0.17	0.22	0.19
13.	0.27	0.23	0.61	1.20	0.46	0.41	0.65	0.82	0.18	0.19	0.22	0.19
14.	0.27	0.21	0.56	1.06	0.44	0.38	0.49	0.68	0.17	0.19	0.22	0.18
15.	0.27	0.22	0.50	1.06	0.43	0.35	0.40	0.55	0.16	0.19	0.21	0.19
16.	0.27	0.23	0.49	0.95	0.41	0.32	0.33	0.48	0.16	0.19	0.21	0.21
17.	0.27	0.27	0.46	0.89	0.45	0.35	0.30	0.43	0.16	0.18	0.21	0.21
18.	0.29	0.29	0.44	0.81	0.45	0.33	0.28	0.38	0.17	0.18	0.21	0.21
19.	0.31	0.32	0.48	0.75	0.49	0.30	0.25	0.34	0.17	0.20	0.20	0.20
20.	0.31	0.36	0.69	0.71	0.39	0.30	0.23	0.31	0.17	0.20	0.21	0.19
21.	0.34	0.47	0.93	0.67	0.38	0.28	0.22	0.30	0.17	0.20	0.21	0.19
22.	0.38	0.51	1.28	0.64	0.36	0.32	0.24	0.35	0.16	0.19	0.23	0.19
23.	0.28	0.46	1.58	0.64	0.33	0.44	0.23	0.34	0.16	0.19	0.24	0.19
24.	0.28	0.41	1.57	0.66	0.32	0.32	0.21	0.30	0.16	0.21	0.22	0.19
25.	0.28	0.40	2.27	0.59	0.32	0.27	0.19	0.45	0.16	0.19	0.22	0.20
26.	0.27	0.40	9.10	0.57	0.36	0.26	0.19	0.33	0.16	0.17	0.21	0.19
27.	0.26	0.34	17.6	0.66	0.80	0.63	0.18	0.30	0.16	0.18	0.22	0.18
28.	0.25	0.29	15.9	0.99	1.67	0.48	0.18	0.28	0.17	0.17	0.22	0.16
29.	0.25		19.7	0.95	1.09	0.71	0.19	0.28	0.16	0.22	0.23	0.21
30.	0.25		6.65	1.02	1.19	2.54	0.19	0.28	0.17	0.25	0.22	0.19
31.	0.25		5.49		0.82		0.20	0.26		0.19		0.19
	Extremwerte in m³/s											
am	09.	15.	06.	26.	25.	26.	30.	02.	19.	05.	02.	28.
NQ	0.18	0.21	0.22	0.51	0.31	0.25	0.16	0.16	0.15	0.15	0.17	0.10
HQ	0.46	0.79	29.9	5.18	2.81	6.32	4.34	8.23	0.28	0.50	0.31	0.34
am	03.	21.	27.	01.	28.	29.	12.	07.	09.	29.	06.	28.
	Monatsmittel in m³/s(MQ),l/s.km²(Mq) bzw.Monatssummen in mm (h_A)											
MQ	0.29	0.30	2.96	1.26	0.63	0.65	0.42	0.75	0.18	0.18	0.21	0.20
Mq	2.10	2.13	21.1	9.02	4.50	4.62	3.03	5.34	1.32	1.31	1.53	1.44
h_A	6	5	57	23	12	12	8	14	3	4	4	4

Reihe: 2001-2005	Mittlere Monatsmittel in m³/s (MQ),l/s.km²(Mq) bzw. -summen in mm (h_A)											
MQ	0.53	0.56	0.75	0.53	0.33	0.25	0.24	1.11	0.25	0.34	0.41	0.46
Mq	3.81	3.98	5.37	3.76	2.38	1.80	1.74	7.91	1.82	2.42	2.92	3.32
h_A	10	10	14	10	6	5	5	21	5	6	8	9
Reihe: 1981-2006	Mittlere Monatsmittel mit Extremwerten in m³/s											
NQ	0.07	0.08	0.07	0.11	0.08	.036	.035	.022	.039	0.06	0.07	0.07
NQ_T	0.10	0.13	0.18	0.15	0.10	.042	.043	.040	0.05	0.07	0.09	0.09
MNQ_T	0.22	0.24	0.29	0.34	0.23	0.17	0.13	0.11	0.12	0.15	0.20	0.19
NMQ	0.19	0.19	0.24	0.18	0.15	0.09	0.08	0.06	0.06	0.12	0.11	0.13
MQ	0.41	0.46	0.80	0.64	0.48	0.34	0.33	0.44	0.20	0.25	0.28	0.38
HMQ	1.31	1.23	2.96	3.19	2.41	1.12	1.16	4.69	0.44	0.87	1.18	1.47
MHQ	2.09	1.70	4.32	2.20	4.21	3.06	4.62	6.00	1.70	1.02	0.87	2.58
HQ	15.9	5.63	29.9	16.2	31.6	14.2	20.7	82.0	13.8	4.21	5.83	38.1

Jahreswerte in m³/s (Q),l/s.km²(Mq), mm (h_J)

	Berichtsjahr			Reihe: 2001 - 2005			Reihe: 1981 - 2006		
NQ	0.10	28.12.		.038	12.08.2003		.022	17.08.1993	
NQ_T	0.16	05.10.					.040	20.08.1993	
$MJNQ_T$							0.09		
NJMQ							0.23		1994
MQ,Mq,h_A	0.67	4.82	152	0.48	3.44	108	0.42	2.99	94.2
HJMQ							0.93		2002
MJHQ							13.7		
HQ	29.9	27.03.		82.0	07.08.2002		82.0	07.08.2002	

NNQ seit 1980: .022 17.08.1993 **HHQ seit** 1980: 82.0 07.08.2002

Berichtsjahr(J)	Überschreitungsdauer der Abflüsse in Tagen					Reihe(R): 2001-2005					
m³/s	Tage(J)	Tage(R)	m³/s	Tage(J)	Tage(R)	m³/s	Tage(J)	Tage(R)	m³/s	Tage(J)	Tage(R)
10000			**500**			**20.0**		0.6	**1.00**	43	30.0
8000			**350**			**16.0**	2	0.8	**0.80**	62	45.2
6000			**250**			**12.0**	3	1.0	**0.60**	84	68.4
4000			**180**			**9.00**	4	1.0	**0.40**	128	104.8
3000			**140**			**7.00**	4	1.0	**0.30**	179	152.6
2000			**100**			**5.00**	6	1.8	**0.20**	296	238.8
1600			**80.0**			**3.50**	9	3.0	**0.10**	365	342.8
1200			**60.0**			**2.50**	12	4.2	**0.06**		364.2
900			**40.0**		0.2	**1.80**	15	9.0	**0.03**		365.2
700			**30.0**		0.2	**1.40**	23	14.2	**0.00**		

durch Kraftwerksbetrieb beeinflusst
Im Jän,Feb,Mrz,Apr,Mai,Jun,Jul,Aug,Sep,Okt,Nov,Dez n.erg.W.erm.
Im Jän,Feb,Mrz durch Eis beeinflusst

Abflüsse

Nr. 465 Stiefern Kamp

Mst.Nr. 207993 Art: Schreibpegel Einzugsgebiet: 1493.3 km²

Monat	I	II	III	IV	V	VI	VII	VIII	IX	X	XI	XII
Tag	Tägliche Abflüsse 2006 in m³/s											
1.	6.93	6.59	4.41	93.0	24.7	32.8	48.7	11.2	4.94	3.31	3.63	3.77
2.	7.64	6.52	4.17	99.4	20.7	32.3	28.5	8.04	8.14	3.42	3.60	3.79
3.	10.5	5.98	4.00	83.3	19.5	35.0	20.3	9.04	8.14	3.42	3.51	3.92
4.	13.8	5.00	4.15	78.5	15.6	36.2	20.0	15.4	8.40	3.37	3.43	4.64
5.	15.9	4.98	6.48	65.4	10.3	29.3	19.2	16.9	7.95	3.32	3.81	6.70
6.	16.1	4.64	6.75	61.0	10.1	25.1	15.5	21.5	7.84	3.35	3.94	6.72
7.	16.0	4.48	6.79	52.0	9.87	18.8	15.3	43.3	7.89	3.30	3.79	6.71
8.	16.0	4.41	6.79	39.6	12.6	18.7	15.3	62.4	8.25	3.38	3.84	6.69
9.	15.7	4.24	7.60	36.0	16.9	18.5	17.0	61.5	6.74	3.39	3.88	6.04
10.	15.8	4.03	9.42	34.4	16.5	18.4	18.4	59.6	3.79	3.40	3.83	3.87
11.	15.8	3.97	11.0	35.3	16.2	18.2	18.3	36.1	3.79	3.34	3.75	4.49
12.	15.8	3.91	10.7	34.8	13.0	14.3	17.0	27.9	3.79	3.31	3.77	6.70
13.	15.8	3.92	9.70	34.3	8.69	17.8	10.7	27.3	3.82	3.28	3.88	6.68
14.	14.5	3.89	11.7	33.8	8.67	17.6	4.54	26.1	3.75	3.36	3.89	6.62
15.	12.3	3.96	16.9	34.2	10.8	17.5	4.51	16.4	3.49	3.32	3.83	6.06
16.	12.2	4.06	16.9	33.6	12.3	17.3	4.17	15.7	3.47	3.35	3.64	3.78
17.	10.8	4.11	14.8	33.2	12.5	15.3	4.00	14.3	3.46	3.41	3.61	3.69
18.	8.30	4.05	9.35	30.6	17.9	12.8	3.87	14.1	3.48	3.43	3.61	4.39
19.	8.34	4.12	9.55	26.9	15.9	12.7	3.84	13.6	3.59	3.58	3.60	6.37
20.	8.29	4.29	10.1	23.4	12.8	11.3	3.80	13.8	3.53	3.43	3.65	6.43
21.	8.72	4.44	10.8	18.4	12.6	8.68	4.23	13.2	3.56	3.44	3.65	6.51
22.	9.57	4.94	11.8	17.9	12.6	8.83	5.54	12.2	3.65	3.44	3.77	4.13
23.	13.8	4.62	12.7	17.6	12.5	8.81	5.56	12.2	3.63	3.44	3.73	3.79
24.	16.0	4.51	12.7	17.1	10.9	8.60	5.53	12.1	3.56	3.49	3.61	3.78
25.	16.0	4.43	13.4	17.2	8.52	8.41	10.1	12.5	3.39	3.51	3.90	3.76
26.	16.0	4.35	25.6	17.8	8.63	9.12	15.0	12.2	3.31	3.47	3.67	3.75
27.	15.9	4.20	56.5	32.4	10.0	14.1	15.1	12.0	3.23	3.50	3.65	4.56
28.	13.1	5.34	65.5	34.5	20.3	31.9	15.0	9.06	3.28	3.50	3.93	6.39
29.	8.27		80.8	34.5	20.0	51.0	11.2	3.86	3.21	3.56	3.83	6.49
30.	8.23		81.0	35.2	20.3	66.1	7.77	3.66	3.29	3.84	3.80	6.67
31.	8.21		82.4		23.2		8.30	3.86		3.63		6.53
	Extremwerte in m³/s											
am	31.	19.	01.	24.	13.	26.	14.	29.	29.	17.	05.	10.
NQ	6.63	2.94	3.23	14.7	6.98	8.13	2.50	2.41	2.16	1.81	2.42	3.04
HQ	17.9	6.82	104	104	36.9	79.6	58.0	67.3	10.5	5.58	5.32	9.18
am	12.	28.	29.	01.	01.	30.	01.	08.	04.	30.	05.	30.
	Monatsmittel in m³/s(MQ),l/s.km²(Mq) bzw.Monatssummen in mm (h_A)											
MQ	12.6	4.57	20.5	40.2	14.4	21.2	12.8	20.0	4.74	3.43	3.74	5.30
Mq	8.43	3.06	13.7	26.9	9.61	14.2	8.56	13.4	3.18	2.30	2.50	3.55
h_A	23	7	37	70	26	37	23	36	8	6	6	9

Reihe: 2001-2005	Mittlere Monatsmittel in m³/s (MQ),l/s.km²(Mq) bzw. -summen in mm (h_A)											
MQ	10.3	9.86	16.7	14.2	8.73	7.99	8.07	24.6	8.04	9.42	9.62	8.77
Mq	6.90	6.61	11.2	9.49	5.84	5.35	5.41	16.4	5.39	6.31	6.45	5.87
h_A	18	16	30	25	16	14	14	44	14	17	17	15
Reihe: 1983-2006	Mittlere Monatsmittel mit Extremwerten in m³/s											
NQ	2.23	2.60	2.58	2.77	2.06	1.71	1.71	1.74	1.36	1.81	2.40	2.23
NQ_T	3.51	3.29	3.52	3.53	3.36	3.47	2.66	2.68	2.78	2.65	2.84	2.67
MNQ_T	6.91	6.63	6.59	6.97	5.61	4.64	3.58	3.74	3.82	3.67	4.33	4.55
NMQ	3.90	3.81	4.35	4.02	3.73	3.69	3.50	3.23	3.16	3.25	3.61	3.72
MQ	9.51	9.35	12.7	14.5	9.88	8.15	7.42	10.8	5.60	5.93	5.95	7.36
HMQ	22.0	15.2	21.6	40.2	52.4	21.2	21.0	90.5	12.0	20.9	26.8	16.0
MHQ	15.1	14.6	27.1	29.0	26.4	18.0	21.5	59.7	11.2	11.5	11.0	15.7
HQ	43.3	25.1	104	104	192	79.6	88.2	822	25.7	39.5	41.0	68.6

Jahreswerte in m³/s (Q),l/s.km²(Mq), mm (h_A)									
	Berichtsjahr			Reihe: 2001 - 2005			Reihe: 1983 - 2006		
NQ	1.81	17.10.		1.74	23.08.2003		1.36	08.09.1986	
NQ_T	3.21	29.09.					2.65	14.10.1992	
$MJNQ_T$							3.20		
NJMQ							5.12		1984
MQ,Mq,h_A	13.6	9.14	288	11.5	7.69	243	8.93	5.98	189
HJMQ							19.7		2002
MJHQ							83.2		
HQ	104	29.03.		822	08.08.2002		822	08.08.2002	

NNQ seit 1951: 1.30 28.09.1956 HHQ seit 1951: 822 08.08.2002

Berichtsjahr(J) Überschreitungsdauer der Abflüsse in Tagen Reihe(R): 2001-2005											
m³/s	Tage(J)	Tage(R)	m³/s	Tage(J)	Tage(R)	m³/s	Tage(J)	Tage(R)	m³/s	Tage(J)	Tage(R)
10000			500		0.2	20.0	58	40.8	1.00		
8000			350		0.4	16.0	93	69.8	0.80		
6000			250		0.4	12.0	144	88.6	0.60		
4000			180		0.8	9.00	171	150.0	0.40		
3000			140		1.2	7.00	199	215.6	0.30		
2000			100		1.8	5.00	229	253.0	0.20		
1600			80.0	6	2.2	3.50	330	350.2	0.10		
1200			60.0	13	3.4	2.50	365	365.2	0.06		
900			40.0	19	6.6	1.80			0.03		
700			30.0	40	14.0	1.40			0.00		

siehe Tabelle Überleitungen u. Speicherungen d. Berichtsjahrs
durch Kraftwerksbetrieb beeinflusst
Im Jän,Feb,Mrz,Apr,Mai,Jun,Jul,Aug,Sep,Okt,Nov,Dez n.erg.W.erm.
Im Jän,Feb,Mrz durch Eis beeinflusst

Nr. 467 Böheimkirchen Perschling

Mst.Nr. 209486 Art: Schreibpegel Einzugsgebiet: 55.3 km²

Monat	I	II	III	IV	V	VI	VII	VIII	IX	X	XI	XII
Tag	Tägliche Abflüsse 2006 in m³/s											
1.	0.29	0.18	0.59	1.93	5.01	0.64	0.85	0.21	0.36	0.23	0.20	0.18
2.	0.29	0.18	0.56	1.53	1.95	1.67	0.67	0.23	0.35	0.23	0.20	0.18
3.	0.28	0.20	0.54	1.30	1.35	10.2	0.54	0.50	0.34	0.24	0.20	0.18
4.	0.30	0.19	0.56	1.15	1.04	3.97	0.43	0.72	0.34	0.21	0.19	0.18
5.	0.26	0.19	0.55	1.01	0.86	2.52	0.40	0.49	0.33	0.20	0.19	0.18
6.	0.29	0.18	0.46	0.89	0.78	2.09	0.39	1.02	0.32	0.31	0.19	0.17
7.	0.28	0.19	0.44	0.80	0.72	1.65	0.38	11.1	0.31	0.22	0.19	0.17
8.	0.26	0.27	0.45	0.72	0.67	1.32	0.37	8.85	1.05	0.21	0.18	0.16
9.	0.24	0.29	0.68	0.67	0.63	1.13	0.36	2.56	0.47	0.21	0.18	0.16
10.	0.24	0.26	2.34	0.63	0.60	1.05	0.35	1.54	0.43	0.21	0.30	0.15
11.	0.26	0.25	2.00	0.81	0.56	0.95	0.34	1.14	0.40	0.21	0.20	0.14
12.	0.26	0.24	1.51	0.83	0.53	0.87	0.33	1.12	0.36	0.21	0.19	0.14
13.	0.24	0.23	1.11	0.74	0.50	0.80	0.32	1.10	0.33	0.21	0.21	0.13
14.	0.23	0.23	0.97	0.66	0.49	0.74	0.41	0.80	0.32	0.21	0.20	0.14
15.	0.23	0.22	0.86	0.71	0.49	0.68	0.35	0.70	0.31	0.21	0.20	0.14
16.	0.23	0.21	0.81	0.67	0.48	0.61	0.32	0.64	0.30	0.20	0.19	0.15
17.	0.22	0.69	0.76	0.62	0.66	0.57	0.31	0.57	0.29	0.20	0.18	0.15
18.	0.22	0.75	0.72	0.57	0.51	0.66	0.30	0.53	0.28	0.20	0.18	0.15
19.	0.22	1.01	0.78	0.53	0.58	0.59	0.29	0.49	0.31	0.20	0.17	0.16
20.	0.22	1.08	1.06	0.53	0.52	0.54	0.28	0.78	0.22	0.20	0.17	0.16
21.	0.21	2.97	1.31	0.48	0.50	0.47	0.27	0.72	0.22	0.20	0.16	0.16
22.	0.21	2.04	1.94	0.46	0.48	0.73	0.26	0.62	0.23	0.20	0.20	0.16
23.	0.21	1.35	2.01	0.43	0.46	0.82	0.25	0.53	0.23	0.20	0.26	0.16
24.	0.21	1.12	1.71	0.41	0.43	0.60	0.27	0.46	0.23	0.20	0.22	0.16
25.	0.20	0.95	1.77	0.38	0.41	0.51	0.25	0.59	0.23	0.21	0.19	0.16
26.	0.20	0.81	3.68	0.38	0.39	0.42	0.23	0.48	0.22	0.21	0.19	0.16
27.	0.20	0.68	3.94	0.45	0.48	0.53	0.21	0.43	0.22	0.20	0.19	0.16
28.	0.19	0.63	2.98	0.67	1.19	0.58	0.20	0.42	0.23	0.20	0.18	0.16
29.	0.19		6.34	1.05	0.65	0.69	0.22	0.42	0.23	0.20	0.18	0.16
30.	0.19		2.79	3.07	0.83	1.11	0.26	0.38	0.23	0.20	0.18	0.16
31.	0.19		2.25		0.69		0.22	0.37		0.20		0.17
	Extremwerte in m³/s											
am	08.	07.	08.	25.	26.	27.	29.	01.	27.	30.	22.	13.
NQ	0.17	0.15	0.42	0.37	0.38	0.41	0.20	0.20	0.22	0.20	0.15	0.13
HQ	0.43	3.54	10.3	7.21	8.66	14.1	1.00	26.8	2.34	1.97	1.49	0.18
am	06.	21.	29.	30.	01.	03.	01.	08.	08.	06.	10.	01.
	Monatsmittel in m³/s(MQ),l/s.km²(Mq) bzw.Monatssummen in mm (h_A)											
MQ	0.23	0.63	1.56	0.84	0.82	1.32	0.34	1.31	0.32	0.21	0.20	0.16
Mq	4.24	11.3	28.3	15.1	14.9	23.9	6.20	23.6	5.86	3.82	3.53	2.88
h_A	11	27	76	39	40	62	17	63	15	10	9	7

Reihe: 2001-2005	Mittlere Monatsmittel in m³/s (MQ),l/s.km²(Mq) bzw. -summen in mm (h_A)											
MQ	0.46	0.46	0.92	0.43	0.28	0.35	0.28	0.68	0.29	0.23	0.27	0.39
Mq	8.29	8.27	16.6	7.71	5.09	6.25	5.05	12.4	5.32	4.17	4.95	7.12
h_A	22	20	44	20	14	16	14	33	14	11	13	18
Reihe: 1982-2006	Mittlere Monatsmittel mit Extremwerten in m³/s											
NQ	.048	0.08	0.12	0.14	0.08	0.05	.030	.020	.027	.043	.034	.035
NQ_T	0.05	0.08	0.13	0.16	0.08	0.05	.042	.031	.034	.044	0.06	0.07
MNQ_T	0.19	0.21	0.27	0.30	0.22	0.17	0.12	0.11	0.12	0.13	0.14	0.18
NMQ	0.10	0.17	0.17	0.27	0.15	0.09	0.07	.051	.049	0.07	0.09	0.07
MQ	0.38	0.45	0.79	0.61	0.58	0.41	0.35	0.41	0.26	0.21	0.24	0.36
HMQ	1.13	1.33	1.75	1.68	2.25	1.32	2.98	2.24	1.11	1.25	0.62	0.77
MHQ	1.95	2.12	4.71	3.60	7.68	4.98	6.62	7.34	2.99	1.96	1.33	2.00
HQ	7.52	6.79	19.4	27.0	52.8	32.9	102	51.1	17.1	19.4	2.72	7.52

Jahreswerte in m³/s (Q),l/s.km²(Mq), mm (h_A)									
	Berichtsjahr			Reihe: 2001 - 2005			Reihe: 1982 - 2006		
NQ	0.13	13.12.		.031	20.08.2003		.020	23.08.1983	
NQ_T	0.13	13.12.					.031	21.08.2003	
$MJNQ_T$							0.08		
NJMQ							0.21		1983
MQ,Mq,h_A	0.66	12.0	378	0.42	7.62	240	0.42	7.62	240
HJMQ							0.76		1996
MJHQ							20.2		
HQ	26.8	08.08.		38.0	13.08.2002		102	08.07.1997	

NNQ seit 1982: .020 23.08.1983 HHQ seit 1982: 102 08.07.1997

Berichtsjahr(J) Überschreitungsdauer der Abflüsse in Tagen Reihe(R): 2001-2005											
m³/s	Tage(J)	Tage(R)	m³/s	Tage(J)	Tage(R)	m³/s	Tage(J)	Tage(R)	m³/s	Tage(J)	Tage(R)
10000			500			20.0			1.00	53	26.0
8000			350			16.0			0.80	70	36.0
6000			250			12.0		0.2	0.60	110	52.4
4000			180			9.00	2	0.4	0.40	168	97.0
3000			140			7.00	3	0.6	0.30	201	141.8
2000			100			5.00	5	2.0	0.20	305	218.8
1600			80.0			3.50	8	4.2	0.10	365	311.4
1200			60.0			2.50	14	7.6	0.06		351.4
900			40.0			1.80	23	10.6	0.03		365.2
700			30.0			1.40	30	16.6	0.00		

durch Kraftwerksbetrieb beeinflusst
Im Feb durch Eis beeinflusst

Abflüsse

Nr. 468 Atzenbrugg (Bundesstraßenbrücke) Perschling

Mst.Nr. 208009 Art: Schreibpegel Einzugsgebiet: 268.3 km²

Monat	I	II	III	IV	V	VI	VII	VIII	IX	X	XI	XII
Tag	Tägliche Abflüsse 2006 in m³/s											
1.	1.04	0.83	2.41	6.43	16.0	2.96	3.33	0.68	1.16	0.87	0.60	0.53
2.	1.14	0.87	2.21	5.12	7.55	2.87	2.60	0.74	1.12	0.75	0.59	0.54
3.	1.54	0.93	2.03	4.35	5.45	39.1	2.08	0.80	1.09	0.67	0.61	0.52
4.	1.58	0.84	2.02	3.80	4.30	14.4	1.83	2.55	1.03	0.68	0.58	0.57
5.	1.44	0.80	2.18	3.46	3.62	9.53	1.56	1.64	0.99	0.67	0.60	0.54
6.	1.40	0.73	1.87	3.21	3.19	7.24	1.41	2.96	0.97	0.62	0.63	0.54
7.	1.40	0.82	1.79	2.89	2.91	5.62	1.33	31.0	0.95	0.71	0.63	0.54
8.	1.37	1.08	1.79	2.68	2.72	5.12	1.43	35.5	2.58	0.68	0.62	0.54
9.	1.31	1.49	1.95	2.54	2.54	4.16	1.24	10.3	1.76	0.62	0.57	0.54
10.	1.34	1.41	9.07	2.40	2.37	3.77	1.19	5.96	1.35	0.61	0.55	0.53
11.	1.26	1.17	7.90	2.71	2.22	3.45	1.11	4.16	1.29	0.63	0.60	0.52
12.	1.23	1.06	6.20	2.86	2.06	3.12	1.03	3.48	1.15	0.62	0.59	0.52
13.	1.36	1.02	4.55	2.55	1.97	2.73	0.99	3.71	1.05	0.61	0.62	0.52
14.	1.20	0.95	3.89	2.36	1.88	2.54	1.00	2.91	1.07	0.62	0.64	0.51
15.	1.01	0.95	3.44	2.43	1.86	2.31	1.62	2.51	1.04	0.63	0.59	0.51
16.	0.95	1.01	3.11	2.39	1.79	2.21	1.16	2.11	1.02	0.63	0.58	0.51
17.	0.95	2.11	2.95	2.32	2.24	2.05	1.03	2.01	1.13	0.62	0.55	0.51
18.	1.09	3.68	2.76	2.15	2.04	2.03	1.00	1.84	0.89	0.62	0.53	0.56
19.	1.13	3.68	2.71	2.01	1.99	2.00	0.96	1.66	0.99	0.64	0.52	0.50
20.	1.09	4.79	3.30	1.97	1.84	1.87	0.85	1.85	1.13	0.63	0.53	0.50
21.	1.09	8.37	4.26	1.90	1.69	1.68	0.84	2.92	1.00	0.63	0.52	0.52
22.	1.14	7.89	5.29	1.82	1.57	1.66	0.83	1.99	0.90	0.62	0.58	0.53
23.	0.92	5.37	6.72	1.79	1.44	2.60	0.78	1.79	0.89	0.61	0.68	0.52
24.	0.98	4.30	5.10	1.71	1.39	1.98	0.71	1.60	0.86	0.61	0.69	0.52
25.	1.16	3.65	5.27	1.63	1.36	1.82	0.70	1.73	0.94	0.63	0.61	0.52
26.	1.32	3.21	9.25	1.63	1.35	1.56	0.68	1.56	0.86	0.61	0.58	0.51
27.	1.24	2.75	11.0	1.80	1.81	1.49	0.66	1.41	0.96	0.59	0.57	0.50
28.	1.12	2.36	8.48	2.59	4.17	2.13	0.65	1.37	0.99	0.58	0.56	0.50
29.	1.04		17.7	3.15	3.22	2.20	0.63	1.36	0.89	0.56	0.54	0.53
30.	1.01		9.40	7.76	2.95	2.49	0.68	1.33	0.86	0.63	0.53	0.55
31.	0.97		6.93		3.78		0.72	1.29		0.63		0.53
	Extremwerte in m³/s											
am	23.	14.	09.	27.	27.	26.	29.	01.	18.	30.	29.	05.
NQ	0.71	0.21	1.79	1.53	1.35	1.38	0.61	0.62	0.12	0.19	0.16	0.13
HQ	1.64	11.7	28.9	12.1	25.5	50.8	4.67	102	5.55	1.50	1.66	1.56
am	04.	21.	29.	30.	01.	03.	01.	08.	08.	04.	14.	04.
	Monatsmittel in m³/s(MQ),l/s.km²(Mq) bzw.Monatssummen in mm (h_A)											
MQ	1.19	2.43	5.08	2.88	3.07	4.62	1.18	4.41	1.10	0.64	0.59	0.52
Mq	4.42	9.07	18.9	10.7	11.5	17.2	4.41	16.4	4.09	2.39	2.19	1.95
h_A	12	22	51	28	31	45	12	44	11	6	6	5

Reihe: 2001-2005	Mittlere Monatsmittel in m³/s (MQ),l/s.km²(Mq) bzw. -summen in mm (h_A)											
MQ	1.84	1.72	3.25	1.56	0.99	1.19	0.95	2.23	0.98	0.93	0.94	1.58
Mq	6.88	6.41	12.1	5.82	3.69	4.45	3.53	8.31	3.67	3.46	3.50	5.88
h_A	18	15	32	15	10	12	9	22	10	9	9	15
Reihe: 1951-2006	Mittlere Monatsmittel mit Extremwerten in m³/s											
NQ	.025	.012	0.11	0.09	.046	.034	.019	.009	.004	.004	.005	.006
NQ_T	0.09	0.21	0.25	0.32	0.17	0.13	.039	0.05	.008	.015	0.10	0.12
MNQ_T	0.71	0.81	1.08	1.05	0.77	0.57	0.39	0.39	0.34	0.36	0.47	0.61
NMQ	0.21	0.61	0.68	0.52	0.50	0.32	0.23	0.12	0.09	0.13	0.20	0.25
MQ	1.49	1.90	2.80	2.54	2.06	1.68	1.68	1.29	0.74	0.73	0.99	1.40
HMQ	5.52	7.64	6.70	13.4	10.4	6.94	11.4	7.50	3.29	4.03	4.30	4.72
MHQ	6.66	8.09	16.4	14.5	16.1	18.4	19.6	13.9	4.81	3.93	5.41	7.39
HQ	37.7	37.9	105	125	150	112	160	117	44.0	66.0	88.0	45.0

Jahreswerte in m³/s (Q),l/s.km²(Mq), mm (h_J)

	Berichtsjahr			Reihe: 2001 - 2005			Reihe: 1951 - 2006		
NQ	0.12	18.09.		.025	10.07.2001		.004	16.09.1986	
NQ_T	0.50	20.12.					.008	26.09.1983	
$MJNQ_T$							0.21		
NJMQ							0.65		1983
MQ,Mq,h_A	2.31	8.61	271	1.53	5.69	179	1.61	5.98	189
HJMQ							3.66		1965
MJHQ							59.3		
HQ	102	08.08.		117	13.08.2002		160	08.07.1997	

NNQ seit 1951: .004 16.09.1986 HHQ seit 1951: 160 08.07.1997

Berichtsjahr(J)	Überschreitungsdauer der Abflüsse in Tagen					Reihe(R): 2001-2005					
m³/s	Tage(J)	Tage(R)	m³/s	Tage(J)	Tage(R)	m³/s	Tage(J)	Tage(R)	m³/s	Tage(J)	Tage(R)
10000			500			20.0	3	1.2	1.00	228	152.4
8000			350			16.0	5	2.2	0.80	262	190.2
6000			250			12.0	6	4.2	0.60	313	235.8
4000			180			9.00	12	6.0	0.40	365	287.2
3000			140			7.00	19	9.6	0.30		323.2
2000			100			5.00	32	18.0	0.20		354.8
1600			80.0			3.50	50	32.0	0.10		365.0
1200			60.0			2.50	90	48.2	0.06		365.2
900			40.0		0.2	1.80	139	73.6	0.03		
700			30.0	3	0.2	1.40	172	102.2	0.00		

durch Kraftwerksbetrieb beeinflusst
Im Jän durch Eis beeinflusst
Im Jän,Feb,Mrz,Apr,Okt nach ergänzten Wasserständen ermittelt

Nr. 469 Wöllersdorf (Laaben) Hochberggraben

Mst.Nr. 209379 Art: Schreibpegel Einzugsgebiet: 4.5 km²

Monat	I	II	III	IV	V	VI	VII	VIII	IX	X	XI	XII
Tag	Tägliche Abflüsse 2006 in m³/s											
1.	.042	.026	0.10	0.12	0.17	0.13	0.19	.034	.026	.009	.015	.011
2.	.041	.025	0.08	0.07	0.11	0.22	0.14	.021	.024	.009	.015	.011
3.	.041	.025	0.08	0.14	0.11	0.95	0.10	.043	.022	.009	.015	.011
4.	.040	.024	0.08	0.12	0.09	0.34	0.07	0.07	.021	.010	.015	.010
5.	.040	.024	0.08	0.11	0.08	0.17	0.06	.045	.021	.011	.015	.010
6.	.039	.023	0.07	0.10	0.07	0.08	.048	0.11	.022	.011	.015	.011
7.	.039	.024	0.07	0.08	0.08	0.06	0.06	1.55	.022	.011	.015	.011
8.	.038	.030	0.07	0.07	0.07	0.06	0.05	0.33	0.08	.011	.015	.011
9.	.037	.029	0.15	0.07	0.07	.049	.045	0.05	.030	.011	.016	.011
10.	.037	.029	0.25	0.07	0.07	0.06	.040	0.06	.017	.011	.016	.010
11.	.036	.030	0.19	0.09	0.07	0.06	.035	.043	.014	.013	.016	.009
12.	.036	.031	0.17	0.09	0.07	.047	.030	.047	.014	.012	.016	.009
13.	.035	.034	0.15	0.09	0.07	.043	.028	.048	.014	.013	.016	.009
14.	.035	.037	0.13	0.09	0.07	.040	0.05	.040	.014	.014	.016	.008
15.	.034	.042	0.11	0.11	0.07	.037	.041	.035	.015	.008	.016	.008
16.	.033	0.07	0.10	0.10	0.07	.035	.031	.029	.020	.008	.016	.008
17.	.033	0.20	0.09	0.09	0.11	.034	.029	.025	.020	.008	.016	.007
18.	.033	0.17	0.09	0.07	0.09	.040	.028	.022	.020	.011	.017	.007
19.	.032	0.18	0.09	0.06	0.10	.037	.026	.021	.020	.012	.017	.007
20.	.032	0.20	0.12	0.06	0.08	.036	.025	.040	.020	.012	.019	.007
21.	.031	0.30	0.16	0.05	0.07	.036	.024	0.06	.016	.013	.021	.008
22.	.031	0.20	0.19	0.05	0.07	0.05	.024	.039	.014	.014	.026	.006
23.	.030	0.17	0.20	.049	0.06	0.07	.024	.033	.012	.014	.034	.005
24.	.030	0.16	0.18	.049	0.06	.047	.023	.031	.012	.014	.022	.005
25.	.029	0.14	0.21	.049	0.06	.044	.022	.036	.013	.014	.018	.004
26.	.029	0.13	0.23	.049	0.06	.044	.020	.030	.012	.014	.015	.003
27.	.028	0.11	0.15	0.06	0.09	0.06	.019	.026	.012	.014	.013	.002
28.	.028	0.11	0.11	0.09	0.16	0.08	.017	.025	.012	.014	.012	.002
29.	.027		0.12	0.13	0.13	0.16	.019	.029	.011	.014	.012	.004
30.	.027		0.14	0.15	0.13	0.18	.017	.031	.010	.014	.011	.003
31.	.026		0.13		0.16		.016	.030		.015		.005
	Extremwerte in m³/s											
am	31.	07.	07.	24.	25.	16.	31.	09.	30.	15.	30.	28.
NQ	.026	.023	0.06	.041	0.05	.029	.011	.013	.008	.007	.011	.001
HQ	.042	0.39	0.50	0.23	0.29	2.60	0.29	5.63	0.18	.032	.040	.014
am	01.	21.	26.	30.	01.	03.	01.	07.	08.	14.	22.	07.
	Monatsmittel in m³/s(MQ),l/s.km²(Mq) bzw.Monatssummen in mm (h_A)											
MQ	.034	0.09	0.13	0.08	0.09	0.11	.044	0.10	.019	.012	.017	.008
Mq	7.51	20.6	29.3	18.7	19.6	24.5	9.71	21.7	4.28	2.64	3.71	1.68
h_A	20	50	79	48	52	63	26	58	11	7	10	4

Reihe: 2001-2005	Mittlere Monatsmittel in m³/s (MQ),l/s.km²(Mq) bzw. -summen in mm (h_A)											
MQ	0.06	0.14	0.07	0.06	.035	.039	.027	.045	.030	.032	0.05	0.07
Mq	13.4	30.8	15.3	12.7	7.75	8.69	5.91	10.1	6.77	7.15	11.6	15.8
h_A	36	74	41	33	21	23	16	27	18	19	30	41
Reihe: 1981-2006	Mittlere Monatsmittel mit Extremwerten in m³/s											
NQ	.001	.001	.002	.007	.002	.000	.000	.000	.001	.001	.000	.001
NQ_T	.001	.001	.003	.009	.004	.000	.000	.000	.001	.001	.000	.002
MNQ_T	.016	.021	.028	.038	.024	.015	.008	.008	.007	.009	.015	.021
NMQ	.007	.002	.028	.020	.015	.006	.007	.002	.003	.002	.007	.008
MQ	0.05	0.07	0.13	0.12	0.08	0.07	.038	.042	.040	.028	.045	0.09
HMQ	0.16	0.56	0.65	0.48	0.30	0.23	0.17	0.30	0.20	0.21	0.12	0.57
MHQ	0.38	0.60	0.72	0.55	0.68	1.03	0.77	1.53	0.54	0.28	0.31	0.59
HQ	1.59	6.00	2.26	2.75	1.93	7.60	6.51	23.4	3.10	1.91	1.57	2.33

Jahreswerte in m³/s (Q),l/s.km²(Mq), mm (h_J)

	Berichtsjahr			Reihe: 2001 - 2005			Reihe: 1981 - 2006		
NQ	.001	28.12.		.000	17.07.2003		.000	15.11.1992	
NQ_T	.002	27.12.					.000	16.11.1992	
$MJNQ_T$							.004		
NJMQ							.034		1986
MQ,Mq,h_A	0.06	13.6	429	0.06	12.6	396	0.07	15.2	480
HJMQ							0.19		1988
MJHQ							3.13		
HQ	5.63	07.08.		7.60	06.06.2002		23.4	04.08.1991	

NNQ seit 1981: .000 16.11.1992 HHQ seit 1981: 234 04.08.1991

Berichtsjahr(J)	Überschreitungsdauer der Abflüsse in Tagen					Reihe(R): 2001-2005					
m³/s	Tage(J)	Tage(R)	m³/s	Tage(J)	Tage(R)	m³/s	Tage(J)	Tage(R)	m³/s	Tage(J)	Tage(R)
10000			500			20.0			1.00	1	1.0
8000			350			16.0			0.80	2	1.4
6000			250			12.0			0.60	2	1.8
4000			180			9.00			0.40	2	4.0
3000			140			7.00			0.30	5	6.4
2000			100			5.00			0.20	13	14.4
1600			80.0			3.50		0.2	0.10	64	40.2
1200			60.0			2.50		0.4	0.06	127	86.6
900			40.0			1.80		0.6	0.03	206	167.4
700			30.0			1.40	1	0.8	0.00	365	346.6

Im Jän,Feb,Mrz durch Eis beeinflusst
Im Jän,Feb,Mrz,Apr,Jun,Aug,Sep,Okt,Nov,Dez n.erg.Wasserst.erm.

Abflüsse

Nr. 470 Siegersdorf Große Tulln

Mst.Nr. 208017 Art: Schreibpegel Einzugsgebiet: 202.3 km²

Monat	I	II	III	IV	V	VI	VII	VIII	IX	X	XI	XII
Tag	Tägliche Abflüsse 2006 in m³/s											
1.	0.98	1.10	1.79	5.17	10.8	3.26	3.23	0.52	0.92	0.53	0.33	0.35
2.	0.99	1.10	1.72	4.30	7.09	3.31	2.55	0.51	0.87	0.47	0.33	0.35
3.	1.39	1.10	1.62	3.66	5.06	37.1	2.17	0.72	0.84	0.46	0.32	0.35
4.	1.54	1.10	1.55	3.28	3.67	15.2	1.92	1.58	0.81	0.44	0.33	0.34
5.	1.35	1.10	1.57	3.12	3.21	10.1	1.62	1.08	0.78	0.43	0.33	0.36
6.	1.37	1.10	1.40	2.98	2.94	7.53	1.39	2.15	0.75	0.42	0.33	0.35
7.	1.34	1.08	1.36	2.77	2.71	6.15	1.18	29.0	0.72	0.41	0.33	0.34
8.	1.36	1.02	1.36	2.56	2.56	5.52	1.25	36.1	1.77	0.39	0.33	0.34
9.	1.36	0.97	1.73	2.41	2.45	4.55	1.16	9.57	1.36	0.38	0.33	0.34
10.	1.21	0.91	5.68	2.30	2.20	4.08	1.12	5.78	1.11	0.37	0.33	0.32
11.	1.29	0.86	5.54	2.67	2.10	3.54	0.99	4.18	0.96	0.37	0.33	0.32
12.	1.52	0.78	4.50	2.71	2.04	3.10	0.91	3.37	0.83	0.37	0.33	0.32
13.	1.35	0.76	3.65	2.46	1.92	2.80	0.85	3.08	0.73	0.36	0.33	0.31
14.	1.21	0.68	3.26	2.45	1.80	2.63	1.08	2.55	0.71	0.36	0.33	0.31
15.	1.22	0.72	2.98	2.82	1.68	2.45	1.27	2.23	0.71	0.36	0.33	0.31
16.	1.16	0.89	2.74	2.66	1.56	2.27	0.94	1.92	0.70	0.36	0.33	0.31
17.	1.20	1.91	2.61	2.38	1.81	2.13	0.87	1.70	0.70	0.36	0.33	0.32
18.	1.10	2.81	2.54	2.26	1.80	2.04	0.84	1.52	0.70	0.35	0.33	0.37
19.	1.10	2.85	2.53	2.12	1.93	1.87	0.80	1.43	0.69	0.35	0.36	0.34
20.	1.10	3.31	2.96	1.99	1.72	1.72	0.76	1.55	0.69	0.35	0.36	0.31
21.	1.10	4.45	3.34	1.87	1.95	1.60	0.71	2.14	0.68	0.35	0.37	0.34
22.	1.10	4.82	4.03	1.79	1.64	1.53	0.66	1.57	0.68	0.35	0.44	0.33
23.	1.10	3.40	4.35	1.72	1.30	2.31	0.62	1.37	0.67	0.34	0.49	0.32
24.	1.10	2.95	3.64	1.65	1.27	1.64	0.80	1.30	0.65	0.34	0.42	0.31
25.	1.10	2.61	3.89	1.56	1.26	1.46	0.62	1.30	0.64	0.34	0.38	0.31
26.	1.10	2.36	6.70	1.51	1.17	1.38	0.56	1.21	0.62	0.34	0.37	0.31
27.	1.10	2.11	8.64	1.91	2.48	1.28	0.57	1.17	0.73	0.34	0.36	0.31
28.	1.10	1.83	7.08	3.08	4.94	2.05	0.52	1.11	0.76	0.33	0.36	0.28
29.	1.10		11.8	3.53	3.95	2.00	0.51	1.04	0.67	0.33	0.35	0.38
30.	1.10		7.24	5.87	3.28	2.81	0.50	0.99	0.59	0.33	0.33	0.33
31.	1.10		5.54		3.66		0.48	1.02		0.33		0.31
	Extremwerte in m³/s											
am	02.	14.	06.	27.	26.	27.	30.	03.	30.	31.	30.	28.
NQ	0.93	0.60	1.28	1.48	0.83	1.16	0.46	0.40	0.56	0.33	0.26	0.25
HQ	1.76	5.96	17.7	7.76	15.0	77.3	3.57	125	2.84	0.56	0.60	0.44
am	12.	21.	29.	30.	01.	03.	01.	07.	08.	01.	22.	06.
	Monatsmittel in m³/s(MQ),l/s.km²(Mq) bzw.Monatssummen in mm (h_A)											
MQ	1.20	1.81	3.85	2.72	2.84	4.65	1.08	4.02	0.80	0.38	0.35	0.33
Mq	5.94	8.95	19.0	13.4	14.0	23.0	5.34	19.9	3.96	1.85	1.73	1.63
h_A	16	22	51	35	38	60	14	53	10	5	4	4

Reihe: 2001-2005	Mittlere Monatsmittel in m³/s (MQ),l/s.km²(Mq) bzw. -summen in mm (h_A)											
MQ	1.29	1.31	2.44	1.37	0.88	1.17	0.73	1.60	0.71	0.84	0.74	1.30
Mq	6.40	6.46	12.1	6.75	4.37	5.78	3.61	7.91	3.50	4.18	3.65	6.44
h_A	17	16	32	17	12	15	10	21	9	11	9	17
Reihe: 1956-2006	Mittlere Monatsmittel mit Extremwerten in m³/s											
NQ	0.12	0.13	0.20	0.15	0.15	0.15	0.10	.028	0.07	0.05	0.06	0.12
NQ_T	0.14	0.21	0.32	0.31	0.26	0.16	0.10	.029	0.07	0.07	0.08	0.13
MNQ_T	0.64	0.70	0.92	0.98	0.73	0.55	0.40	0.39	0.36	0.36	0.44	0.59
NMQ	0.22	0.34	0.46	0.39	0.33	0.28	0.25	0.09	0.12	0.13	0.19	0.18
MQ	1.13	1.38	2.15	2.11	1.47	1.26	1.28	0.94	0.64	0.60	0.78	1.12
HMQ	3.77	3.64	5.55	12.3	5.37	4.65	9.35	5.76	2.44	2.68	3.73	3.49
MHQ	6.57	7.70	12.1	10.6	12.6	14.8	23.5	11.8	4.95	3.94	4.74	6.52
HQ	37.5	42.0	100	70.3	109	110	183	125	42.5	62.4	80.0	41.9

Jahreswerte in m³/s (Q),l/s.km²(Mq), mm (h_A)									
	Berichtsjahr			Reihe: 2001 - 2005			Reihe: 1956 - 2006		
NQ	0.25	28.12.		.028	27.08.2003		.028	27.08.2003	
NQ_T	0.28	28.12.					.029	27.08.2003	
$MJNQ_T$							0.24		
NJMQ							0.58		1968
MQ,Mq,h_A	2.00	9.90	312	1.21	5.99	189	1.24	6.12	193
HJMQ							2.94		1965
MJHQ							52.2		
HQ	125	07.08.		73.6	13.08.2002		183	08.07.1997	
NNQ seit 1956:	.028	27.08.2003		HHQ seit 1956:	183	08.07.1997			

Berichtsjahr(J) Überschreitungsdauer der Abflüsse in Tagen Reihe(R): 2001-2005											
m³/s	Tage(J)	Tage(R)	m³/s	Tage(J)	Tage(R)	m³/s	Tage(J)	Tage(R)	m³/s	Tage(J)	Tage(R)
10000			500			20.0	3	0.6	1.00	213	121.8
8000			350			16.0	3	0.8	0.80	234	162.8
6000			250			12.0	4	1.8	0.60	264	209.2
4000			180			9.00	8	3.0	0.40	283	264.0
3000			140			7.00	13	5.0	0.30	364	295.2
2000			100			5.00	23	10.2	0.20	365	329.0
1600			80.0			3.50	42	21.4	0.10		358.6
1200			60.0			2.50	82	38.2	0.06		361.6
900			40.0		0.2	1.80	121	62.8	0.03		364.8
700			30.0	2	0.2	1.40	152	82.4	0.00		365.2

nach Einleitung der ARA Markersdorf
Im Jän,Feb durch Eis beeinflusst
Im Jän,Feb,Jun,Aug,Okt,Nov,Dez nach erg.Wasserständen erm.

Nr. 472 Unterkirchbach Hagenbach

Mst.Nr. 209411 Art: Schreibpegel Einzugsgebiet: 5.7 km²

Monat	I	II	III	IV	V	VI	VII	VIII	IX	X	XI	XII
Tag	Tägliche Abflüsse 2006 in m³/s											
1.	.024	.025	.035	0.13	0.36	0.06	0.06	.021	.028	.023	.015	.014
2.	.024	.025	.036	0.16	0.16	0.07	.045	.021	.025	.022	.015	.014
3.	.023	.025	.037	0.15	0.12	0.43	.038	0.06	.025	.021	.016	.014
4.	.029	.025	.035	0.12	0.11	0.13	.034	.044	.026	.020	.020	.014
5.	.030	.025	.035	0.11	0.10	0.10	.032	.033	.026	.019	.022	.015
6.	.030	.025	.037	0.10	0.09	0.08	.031	0.06	.026	.018	.022	.015
7.	.030	.025	.036	0.09	0.09	0.08	.029	0.22	.026	.017	.021	.015
8.	.031	.025	.036	0.09	0.08	0.08	.032	0.42	.045	.016	.020	.015
9.	.030	.024	.041	0.08	0.08	0.08	.034	0.09	.036	.015	.020	.015
10.	.030	.024	0.11	0.08	0.08	0.08	.028	.047	.035	.015	.019	.015
11.	.029	.023	0.10	0.14	0.08	0.07	.027	.037	.033	.015	.019	.015
12.	.029	.023	0.09	0.10	0.08	0.06	.026	.040	.031	.015	.020	.015
13.	.028	.023	0.06	0.09	0.08	0.06	.025	.041	.029	.015	.023	.015
14.	.027	.022	0.06	0.10	0.08	0.06	.025	.042	.027	.015	.017	.015
15.	.026	.022	0.06	0.11	0.07	0.05	.027	.041	.026	.015	.014	.015
16.	.025	.021	0.06	0.10	0.07	0.05	.027	.035	.024	.015	.014	.015
17.	.023	.021	0.05	0.09	0.07	.050	.026	.033	.023	.015	.014	.015
18.	.022	.020	0.05	0.08	0.07	.048	.026	.030	.024	.015	.014	.015
19.	.022	.045	0.06	0.08	0.08	.045	.026	.028	.026	.015	.014	.015
20.	.022	0.05	0.07	0.08	0.06	.043	.025	.044	.025	.015	.014	.015
21.	.022	0.09	0.08	0.07	0.06	.041	.025	.051	.024	.015	.014	.015
22.	.023	0.07	0.12	0.07	0.06	.040	.023	.051	.023	.015	.016	.015
23.	.023	0.06	0.10	0.07	0.05	.039	.025	.038	.022	.015	.016	.015
24.	.023	.047	0.10	0.06	.050	.037	.025	.030	.021	.016	.016	.015
25.	.023	.044	0.13	0.06	.047	.036	.024	.049	.021	.017	.015	.015
26.	.024	.041	0.40	0.06	.051	.035	.022	.037	.018	.017	.015	.015
27.	.024	.037	0.38	0.11	0.07	0.05	.020	.032	.045	.017	.015	.015
28.	.024	.038	0.25	0.09	0.15	.047	.017	.028	.022	.016	.015	.015
29.	.024		0.64	0.26	0.08	0.06	.026	.031	.021	.021	.015	.015
30.	.024		0.21	0.33	0.06	0.07	.024	.030	.024	.017	.014	.015
31.	.025		0.16		0.07		.019	.037		.015		.015
	Extremwerte in m³/s											
am	03.	19.	05.	26.	25.	22.	28.	02.	26.	20.	22.	04.
NQ	.016	.020	.022	0.06	.045	.032	.013	.017	.015	.015	.014	.014
HQ	.031	0.13	1.60	0.61	0.79	1.03	0.17	1.04	0.44	0.12	0.06	.021
am	08.	21.	29.	30.	01.	03.	29.	08.	27.	29.	12.	04.
	Monatsmittel in m³/s(MQ),l/s.km²(Mq) bzw.Monatssummen in mm (h_A)											
MQ	.026	.034	0.12	0.11	0.09	0.07	.028	0.06	.027	.017	.017	.015
Mq	4.49	5.95	20.8	19.0	15.7	12.8	4.93	10.2	4.73	2.93	2.95	2.61
h_A	12	14	56	49	42	33	13	27	12	8	8	7

Reihe: 2001-2005	Mittlere Monatsmittel in m³/s (MQ),l/s.km²(Mq) bzw. -summen in mm (h_A)											
MQ	.026	.025	.048	.035	.027	.024	.016	.022	.016	.015	.019	.023
Mq	4.53	4.35	8.46	6.10	4.75	4.14	2.74	3.92	2.72	2.67	3.35	4.04
h_A	12	11	23	16	13	11	7	11	7	7	9	10
Reihe: 1981-2006	Mittlere Monatsmittel mit Extremwerten in m³/s											
NQ	.003	.002	.000	.006	.003	.003	.002	.000	.000	.002	.002	.005
NQ_T	.005	.003	.000	.006	.005	.003	.003	.001	.000	.003	.002	.005
MNQ_T	.015	.014	.019	.030	.024	.017	.011	.008	.009	.010	.011	.013
NMQ	.009	.009	.013	.016	.009	.008	.006	.003	.003	.006	.009	.009
MQ	.023	.027	0.05	0.05	0.05	.035	.026	.023	.018	.015	.017	.025
HMQ	0.06	0.09	0.24	0.18	0.23	0.17	0.15	0.12	.051	.046	.039	0.11
MHQ	0.10	0.13	0.41	0.31	0.90	0.56	0.74	0.48	0.38	0.12	0.09	0.14
HQ	0.38	0.66	1.60	1.82	5.52	2.81	8.24	2.08	1.61	0.42	0.32	1.16

Jahreswerte in m³/s (Q),l/s.km²(Mq), mm (h_A)									
	Berichtsjahr			Reihe: 2001 - 2005			Reihe: 1981 - 2006		
NQ	.013	28.07.		.000	27.08.2003		.000	27.08.2003	
NQ_T	.014	21.11.					.000	18.09.1990	
$MJNQ_T$							.006		
NJMQ							.015		1983
MQ,Mq,h_A	.051	8.93	282	.025	4.33	137	.031	5.38	170
HJMQ							0.06		1987
MJHQ							1.72		
HQ	1.60	29.03.		2.02	13.08.2002		8.24	07.07.1997	
NNQ seit 1981:	.000	27.08.2003		HHQ seit 1981:	82.3	07.07.1997			

Berichtsjahr(J) Überschreitungsdauer der Abflüsse in Tagen Reihe(R): 2001-2005											
m³/s	Tage(J)	Tage(R)	m³/s	Tage(J)	Tage(R)	m³/s	Tage(J)	Tage(R)	m³/s	Tage(J)	Tage(R)
10000			500			20.0			1.00		
8000			350			16.0			0.80		0.2
6000			250			12.0			0.60	1	0.2
4000			180			9.00			0.40	4	0.6
3000			140			7.00			0.30	7	0.8
2000			100			5.00			0.20	11	2.8
1600			80.0			3.50			0.10	37	8.4
1200			60.0			2.50			0.06	102	19.6
900			40.0			1.80			0.03	179	83.6
700			30.0			1.40			0.00	365	365.2

Im Jän,Feb durch Eis beeinflusst
Im Jän nach ergänzten Wasserständen ermittelt

Abflüsse

Nr. 473 Hollenstein Schmida

Mst.Nr. 208041 Art: Schreibpegel Einzugsgebiet: 212.0 km²

Monat	I	II	III	IV	V	VI	VII	VIII	IX	X	XI	XII
Tag	Tägliche Abflüsse 2006 in m³/s											
1.	0.22	0.27	0.47	2.20	2.40	0.68	0.93	0.40	0.33	0.28	0.25	0.24
2.	0.35	0.28	0.46	1.96	1.51	0.68	0.58	0.47	0.32	0.29	0.24	0.24
3.	0.70	0.29	0.44	1.80	1.25	1.43	0.45	0.80	0.31	0.31	0.23	0.25
4.	0.50	0.32	0.46	1.53	1.08	0.96	0.41	1.13	0.30	0.30	0.24	0.25
5.	0.42	0.34	0.46	1.40	1.00	0.76	0.38	0.72	0.30	0.29	0.25	0.27
6.	0.36	0.26	0.44	1.30	0.90	0.66	0.37	0.95	0.29	0.28	0.24	0.24
7.	0.35	0.27	0.42	1.20	0.79	0.60	0.36	1.54	0.29	0.27	0.23	0.23
8.	0.34	0.79	0.39	1.12	0.78	0.61	0.36	1.97	0.39	0.28	0.22	0.23
9.	0.36	0.47	0.44	1.03	0.75	0.54	0.77	0.96	0.32	0.25	0.24	0.23
10.	0.30	0.35	1.06	0.98	0.69	0.53	0.64	0.64	0.29	0.25	0.23	0.23
11.	0.27	0.33	1.20	1.22	0.62	0.53	0.41	0.56	0.28	0.26	0.23	0.23
12.	0.25	0.31	0.98	1.05	0.59	0.47	0.37	0.55	0.27	0.26	0.24	0.22
13.	0.25	0.30	0.63	0.94	0.64	0.51	0.34	0.59	0.27	0.26	0.25	0.22
14.	0.26	0.29	0.59	0.89	0.65	0.52	0.33	0.52	0.27	0.26	0.25	0.22
15.	0.26	0.28	0.57	0.85	0.59	0.45	0.39	0.49	0.27	0.26	0.25	0.22
16.	0.27	0.32	0.55	0.78	0.57	0.42	0.30	0.46	0.26	0.25	0.25	0.22
17.	0.28	0.81	0.56	0.72	0.66	0.66	0.29	0.42	0.25	0.24	0.25	0.22
18.	0.28	0.63	0.55	0.69	0.69	0.53	0.29	0.40	0.25	0.22	0.26	0.22
19.	0.29	0.84	0.56	0.68	0.70	0.41	0.28	0.39	0.27	0.22	0.23	0.21
20.	0.29	0.67	0.73	0.66	0.60	0.39	0.27	0.37	0.28	0.22	0.22	0.21
21.	0.30	0.82	0.91	0.64	0.55	0.37	0.26	0.39	0.27	0.22	0.23	0.21
22.	0.34	0.84	1.23	0.63	0.51	0.60	0.27	0.42	0.26	0.23	0.26	0.21
23.	0.29	0.67	1.43	0.62	0.49	0.42	0.27	0.42	0.25	0.23	0.28	0.21
24.	0.29	0.61	1.49	0.64	0.47	0.39	0.25	0.37	0.24	0.23	0.25	0.22
25.	0.29	0.57	1.64	0.63	0.46	0.37	0.23	0.44	0.24	0.24	0.25	0.23
26.	0.34	0.53	2.37	0.63	0.47	0.34	0.23	0.40	0.23	0.23	0.25	0.23
27.	0.29	0.48	3.84	0.73	0.82	1.41	0.23	0.36	0.58	0.23	0.24	0.23
28.	0.27	0.48	3.93	0.73	1.26	0.56	0.22	0.36	0.37	0.23	0.24	0.22
29.	0.21		5.36	0.93	0.70	0.46	0.22	0.40	0.29	0.28	0.24	0.24
30.	0.23		3.72	1.31	0.67	1.90	0.22	0.36	0.28	0.33	0.24	0.23
31.	0.26		2.80		0.57		0.21	0.34		0.28		0.22
	Extremwerte in m³/s											
am	29.	03.	08.	24.	26.	26.	31.	03.	26.	18.	08.	28.
NQ	0.18	0.23	0.30	0.62	0.45	0.34	0.18	0.22	0.23	0.22	0.21	0.19
HQ	0.86	1.85	6.49	2.47	2.94	3.18	2.42	2.79	2.56	0.46	0.32	0.28
am	03.	17.	29.	01.	01.	30.	09.	03.	27.	30.	18.	05.
	Monatsmittel in m³/s(MQ),l/s.km²(Mq) bzw.Monatssummen in mm (h_A)											
MQ	0.31	0.48	1.31	1.02	0.79	0.64	0.36	0.60	0.29	0.26	0.24	0.23
Mq	1.48	2.26	6.19	4.79	3.72	3.02	1.70	2.83	1.39	1.21	1.14	1.07
h_A	4	5	17	12	10	8	5	8	4	3	3	3
Reihe: 2001-2005	Mittlere Monatsmittel in m³/s (MQ),l/s.km²(Mq) bzw. -summen in mm (h_A)											
MQ	0.36	0.33	0.34	0.29	0.24	0.23	0.20	0.45	0.20	0.20	0.23	0.25
Mq	1.68	1.55	1.60	1.39	1.12	1.10	0.96	2.14	0.93	0.96	1.06	1.19
h_A	5	4	4	4	3	3	3	6	2	3	3	3
Reihe: 1971-2006	Mittlere Monatsmittel mit Extremwerten in m³/s											
NQ	.000	.010	.010	.040	.020	.020	.027	.000	.011	.027	.010	.004
NQ_T	.020	.040	.030	.040	.030	.020	.029	.004	.016	.028	.010	.030
MNQ_T	0.16	0.18	0.21	0.23	0.18	0.14	0.13	0.10	0.10	0.11	0.13	0.16
NMQ	0.08	0.07	0.09	0.07	0.08	0.07	0.07	.031	.033	.041	.037	0.07
MQ	0.24	0.30	0.36	0.33	0.29	0.27	0.27	0.24	0.17	0.16	0.18	0.22
HMQ	0.91	1.20	1.31	1.18	0.98	0.82	1.14	1.14	0.50	0.35	0.40	0.94
MHQ	0.59	0.89	1.14	0.88	1.60	1.86	1.84	1.84	1.16	0.53	0.43	0.49
HQ	3.35	6.61	6.49	4.14	4.95	6.46	9.04	8.79	12.3	2.22	1.45	3.02

Jahreswerte in m³/s (Q),l/s.km²(Mq), mm (h_J)

	Berichtsjahr			Reihe: 2001 - 2005			Reihe: 1971 - 2006		
NQ	0.18	31.07.		.035	20.08.2001		.000	05.01.1993	
NQ_T	0.21	31.07.					.004	19.08.1993	
$MJNQ_T$							0.07		
NJMQ							0.11		1994
MQ,Mq,h_A	0.54	2.57	81.0	0.28	1.32	41.5	0.25	1.19	37.5
HJMQ							0.54		2006
MJHQ							3.91		
HQ	6.49	29.03.		7.38	08.08.2002		12.3	04.09.1979	

NNQ seit 1967: .000 05.01.1993 HHQ seit 1967: 12.3 04.09.1979

Berichtsjahr(J) Überschreitungsdauer der Abflüsse in Tagen Reihe(R): 2001-2005

m³/s	Tage(J)	Tage(R)	m³/s	Tage(J)	Tage(R)	m³/s	Tage(J)	Tage(R)	m³/s	Tage(J)	Tage(R)
10000			500			20.0			1.00	36	9.4
8000			350			16.0			0.80	54	14.2
6000			250			12.0			0.60	100	25.6
4000			180			9.00			0.40	164	54.4
3000			140			7.00			0.30	214	93.4
2000			100			5.00	1	0.2	0.20	365	181.0
1600			80.0			3.50	4	1.0	0.10		302.8
1200			60.0			2.50	5	2.0	0.06		351.6
900			40.0			1.80	12	3.6	0.03		365.2
700			30.0			1.40	21	5.6	0.00		

Im Dez nach ergänzten Wasserständen ermittelt
Im Jän,Feb,Mrz durch Eis beeinflusst

Nr. 474 Obermallebarn Göllersbach

Mst.Nr. 208058 Art: Schreibpegel Einzugsgebiet: 379.9 km²

Monat	I	II	III	IV	V	VI	VII	VIII	IX	X	XI	XII
Tag	Tägliche Abflüsse 2006 in m³/s											
1.	0.39	0.39	0.81	1.59	2.11	0.77	1.85	0.49	0.50	0.38	0.36	0.36
2.	0.52	0.40	0.82	1.49	1.61	0.85	1.51	0.47	0.49	0.37	0.31	0.37
3.	0.92	0.39	0.79	1.37	1.40	1.61	1.27	0.84	0.49	0.40	0.30	0.36
4.	0.92	0.40	0.79	1.29	1.29	1.35	1.03	1.20	0.48	0.38	0.33	0.37
5.	0.81	0.38	0.79	1.22	1.16	1.14	0.88	0.87	0.48	0.36	0.34	0.40
6.	0.77	0.39	0.75	1.13	1.02	1.01	0.68	1.33	0.47	0.36	0.33	0.39
7.	0.71	0.41	0.74	1.02	0.94	0.92	0.56	2.41	0.47	0.36	0.31	0.40
8.	0.69	0.56	0.67	0.94	0.87	0.85	0.50	3.51	0.70	0.36	0.34	0.40
9.	0.64	0.53	0.70	0.90	0.81	0.76	0.70	1.81	0.53	0.36	0.36	0.38
10.	0.61	0.46	2.29	0.85	0.77	0.87	0.49	1.65	0.48	0.38	0.37	0.36
11.	0.58	0.43	2.01	1.09	0.76	0.75	1.21	1.35	0.47	0.38	0.36	0.36
12.	0.56	0.41	1.67	0.94	0.74	0.69	0.55	1.11	0.46	0.34	0.37	0.37
13.	0.57	0.40	1.37	0.88	0.79	0.68	0.44	1.03	0.45	0.30	0.35	0.37
14.	0.53	0.41	1.29	0.85	0.98	0.68	0.55	0.93	0.42	0.28	0.36	0.36
15.	0.51	0.41	1.23	0.84	1.00	0.60	0.53	0.84	0.42	0.31	0.36	0.36
16.	0.50	0.46	1.07	0.81	0.79	0.59	0.41	0.77	0.42	0.33	0.34	0.36
17.	0.49	0.63	1.02	0.79	0.90	0.67	0.41	0.71	0.41	0.36	0.35	0.38
18.	0.49	0.85	1.06	0.77	0.84	0.73	0.43	0.67	0.40	0.38	0.35	0.39
19.	0.50	1.34	1.27	0.75	0.87	0.63	0.43	0.64	0.43	0.39	0.37	0.38
20.	0.45	1.13	1.55	0.73	0.70	0.59	0.40	0.71	0.42	0.39	0.36	0.38
21.	0.50	4.09	1.69	0.71	0.68	0.54	0.38	0.72	0.42	0.40	0.39	0.38
22.	0.53	2.34	1.72	0.70	0.63	0.87	0.38	0.82	0.41	0.41	0.43	0.37
23.	0.40	1.53	1.62	0.68	0.60	0.62	0.38	0.67	0.40	0.42	0.45	0.37
24.	0.42	1.53	1.46	0.68	0.60	0.51	0.38	0.64	0.36	0.43	0.42	0.37
25.	0.44	1.18	1.38	0.68	0.57	0.47	0.37	0.76	0.35	0.45	0.41	0.36
26.	0.46	1.05	1.33	0.73	0.56	0.44	0.33	0.70	0.37	0.39	0.42	0.36
27.	0.39	0.94	1.34	0.79	0.91	0.66	0.32	0.61	0.44	0.38	0.39	0.36
28.	0.38	0.82	1.44	0.82	1.48	0.55	0.31	0.58	0.51	0.39	0.38	0.36
29.	0.37		3.36	0.91	1.13	0.52	0.45	0.59	0.39	0.50	0.40	0.38
30.	0.36		2.56	1.12	0.96	7.25	0.56	0.59	0.38	0.45	0.35	0.36
31.	0.39		1.85		0.80		0.37	0.55		0.35		0.35
	Extremwerte in m³/s											
am	29.	07.	08.	26.	26.	27.	29.	01.	25.	14.	03.	27.
NQ	0.32	0.30	0.63	0.64	0.53	0.40	0.30	0.35	0.35	0.27	0.29	0.32
HQ	1.08	6.05	5.37	1.81	2.58	15.5	5.51	4.93	1.28	0.79	0.51	0.51
am	03.	21.	29.	30.	01.	30.	11.	08.	28.	29.	22.	24.
	Monatsmittel in m³/s(MQ),l/s.km²(Mq) bzw.Monatssummen in mm (h_A)											
MQ	0.54	0.87	1.37	0.94	0.94	0.97	0.61	0.99	0.45	0.38	0.37	0.37
Mq	1.43	2.28	3.60	2.46	2.49	2.56	1.62	2.59	1.18	1.00	0.96	0.98
h_A	4	6	10	6	7	7	4	7	3	3	2	3
Reihe: 2001-2005	Mittlere Monatsmittel in m³/s (MQ),l/s.km²(Mq) bzw. -summen in mm (h_A)											
MQ	0.49	0.44	0.51	0.46	0.35	0.43	0.28	0.37	0.30	0.30	0.34	0.36
Mq	1.28	1.17	1.35	1.21	0.91	1.12	0.74	0.98	0.80	0.80	0.88	0.95
h_A	3	3	4	3	2	3	2	3	2	2	2	2
Reihe: 1971-2006	Mittlere Monatsmittel mit Extremwerten in m³/s											
NQ	0.14	0.13	0.16	0.15	0.13	0.10	0.08	0.08	0.07	0.10	0.12	0.14
NQ_T	0.15	0.14	0.17	0.17	0.14	0.11	0.10	0.10	0.09	0.11	0.12	0.15
MNQ_T	0.29	0.32	0.36	0.37	0.29	0.24	0.21	0.22	0.22	0.23	0.25	0.29
NMQ	0.18	0.17	0.22	0.22	0.21	0.16	0.16	0.13	0.13	0.16	0.17	0.18
MQ	0.38	0.47	0.52	0.48	0.42	0.42	0.38	0.36	0.31	0.29	0.32	0.36
HMQ	1.06	1.54	1.37	0.94	0.94	1.19	1.44	0.99	0.60	0.56	0.72	1.02
MHQ	0.87	1.59	1.47	1.37	2.17	4.28	2.99	3.55	1.45	1.13	0.80	0.76
HQ	7.30	7.90	7.78	4.70	9.64	32.3	9.30	22.8	11.0	8.30	3.25	3.19

Jahreswerte in m³/s (Q),l/s.km²(Mq), mm (h_J)

	Berichtsjahr			Reihe: 2001 - 2005			Reihe: 1971 - 2006		
NQ	0.27	14.10.		0.08	28.08.2003		0.07	22.09.1992	
NQ_T	0.28	14.10.					0.09	25.09.1992	
$MJNQ_T$							0.18		
NJMQ							0.21		1994
MQ,Mq,h_A	0.73	1.93	60.8	0.39	1.02	32.3	0.39	1.03	32.5
HJMQ							0.73		2006
MJHQ							7.77		
HQ	15.5	30.06.		32.3	07.06.2003		32.3	07.06.2003	

NNQ seit 1971: 0.07 22.09.1992 HHQ seit 1971: 32.3 07.06.2003

Berichtsjahr(J) Überschreitungsdauer der Abflüsse in Tagen Reihe(R): 2001-2005

m³/s	Tage(J)	Tage(R)	m³/s	Tage(J)	Tage(R)	m³/s	Tage(J)	Tage(R)	m³/s	Tage(J)	Tage(R)
10000			500			20.0			1.00	67	10.6
8000			350			16.0			0.80	106	19.0
6000			250			12.0			0.60	166	40.8
4000			180			9.00			0.40	266	120.8
3000			140			7.00	1	0.2	0.30	364	193.0
2000			100			5.00	1	0.2	0.20	365	307.4
1600			80.0			3.50	3	0.8	0.10		364.6
1200			60.0			2.50	5	1.8	0.06		365.2
900			40.0			1.80	13	2.6	0.03		
700			30.0			1.40	30	4.6	0.00		

Im Dez nach ergänzten Wasserständen ermittelt
Im Jän,Feb durch Eis beeinflusst

Abflüsse

Nr. 475 Korneuburg Donau

Mst.Nr. 207241 Art: Schreibpegel Einzugsgebiet:101536.6 km²

Monat	I	II	III	IV	V	VI	VII	VIII	IX	X	XI	XII
Tag	Tägliche Abflüsse 2006 in m³/s											
1.	857	853	1112	6652	4124	4239	3052	1369	2582	994	1009	1002
2.	933	783	1068	6084	3452	4129	2598	1492	2211	959	942	976
3.	1252	871	1023	5943	3108	5184	2255	1569	1951	1056	977	867
4.	1259	860	1106	5413	2962	5759	2112	2181	1779	1130	952	907
5.	1125	819	1112	4669	2979	4797	2077	2455	1704	1517	968	912
6.	1054	781	1189	4184	2918	3744	1973	2496	1726	1665	1347	1112
7.	993	834	1145	3739	2777	3262	2101	4912	1588	1432	1249	1054
8.	990	852	1097	3324	2562	3039	2232	7103	1680	1282	1144	1092
9.	868	869	1160	3083	2572	2740	2089	4797	1856	1196	1111	1022
10.	928	912	2289	2969	2549	2582	2163	3460	1557	1194	1401	1152
11.	980	850	3244	3316	2474	2553	2061	2978	1426	1143	1405	1214
12.	897	836	3311	3464	2403	2394	1952	2588	1332	1083	1351	1236
13.	731	762	3031	3305	2350	2414	1958	2536	1338	995	2167	1208
14.	810	700	2448	3131	2375	2533	1902	2269	1267	994	1824	1108
15.	735	763	2017	3301	2549	2530	1820	2218	1264	911	2521	1025
16.	644	785	1806	3402	2474	2486	1647	2057	1170	899	2121	982
17.	557	1234	1627	3753	2682	2550	1542	1885	1176	927	1853	957
18.	771	2208	1499	3690	3058	2598	1506	1808	1131	925	1654	951
19.	767	2157	1377	3634	3441	2595	1492	1712	1638	944	1399	924
20.	1004	2016	1331	3412	3845	2720	1465	1633	2427	856	1294	963
21.	987	1938	1483	3236	3668	2831	1374	1619	1878	882	1366	961
22.	930	2029	1700	3173	3090	2710	1363	1656	1689	826	1320	863
23.	908	1837	2121	3189	2841	3140	1383	1690	1413	748	1517	874
24.	845	1675	2252	3210	2785	2985	1270	1631	1313	795	1393	773
25.	969	1466	2253	3278	2559	2555	1337	1753	1202	857	1329	739
26.	845	1273	3160	3317	2364	2463	1322	1874	1178	943	1302	707
27.	955	1176	5474	3622	2905	2477	1276	1566	1180	800	1173	734
28.	869	1170	5988	3915	3888	2601	1304	1528	1213	810	1124	790
29.	850		6602	4696	4587	2773	1341	1701	1188	860	1075	725
30.	810		6882	4587	4430	3484	1500	2047	1064	962	1037	766
31.	826		6324		4378		1423	2464		1225		769
	Extremwerte in m³/s											
am	17.	14.	02.	10.	14.	12.	24.	01.	30.	30.	02.	26.
NQ	498	644	953	2908	2258	2318	1111	1304	978	688	812	630
HQ	1344	2379	7147	6832	4818	6526	3502	7559	2884	1749	2817	1358
am	04.	18.	30.	01.	29.	04.	01.	08.	20.	06.	15.	11.
	Monatsmittel in m³/s(MQ),l/s.km²(Mq) bzw.Monatssummen in mm (h_A)											
MQ	902	1190	2523	3890	3069	3096	1771	2356	1537	1026	1378	947
Mq	8.88	11.7	24.9	38.3	30.2	30.5	17.4	23.2	15.1	10.1	13.6	9.33
h_A	24	28	67	99	81	79	47	62	39	27	35	24
Reihe: 2001-2005	Mittlere Monatsmittel in m³/s (MQ),l/s.km²(Mq) bzw. -summen in mm (h_A)											
MQ	1744	1749	2346	2118	2261	2271	1977	2140	1792	1602	1567	1442
Mq	17.2	17.2	23.1	20.9	22.3	22.4	19.5	21.1	17.6	15.8	15.4	14.2
h_A	46	42	62	54	60	58	52	56	46	42	40	37
Reihe: 1996-2006	Mittlere Monatsmittel mit Extremwerten in m³/s											
NQ	498	644	720	1257	1171	1265	927	724	658	688	735	630
NQ_T	557	700	729	1317	1230	1315	1032	774	754	748	769	707
MNQ_T	1015	1136	1293	1835	1956	1727	1542	1252	1184	1157	1181	1016
NMQ	902	935	1235	1546	1634	1722	1277	1001	1131	1026	896	865
MQ	1469	1638	2292	2326	2567	2333	2200	2006	1764	1623	1587	1441
HMQ	2557	2496	3151	3890	4092	3096	3624	3847	2634	2426	3372	2370
MHQ	2944	3189	4923	3477	3814	4002	4008	4228	3441	3094	2647	2636
HQ	5268	5704	8329	6832	5906	6526	6737	10257	5028	6559	6106	5231

Jahreswerte in m³/s (Q),l/s.km²(Mq), mm (h_J)									
	Berichtsjahr			Reihe: 2001 - 2005			Reihe: 1996 - 2006		
NQ	498	17.01.		658	09.09.2003		498	17.01.2006	
NQ_T	557	17.01.					557	17.01.2006	
$MJNQ_T$							843		
NJMQ							1492		2003
MQ,Mq,h_A	1975	19.4	613	1911	18.8	593	1939	19.1	602
HJMQ							2451		2002
MJHQ							6284		
HQ	7559	08.08.		10257	15.08.2002		10257	15.08.2002	
NNQ seit 1996:	658	09.09.2003		HHQ seit 1996:	10257	15.08.2002			

Berichtsjahr(J) Überschreitungsdauer der Abflüsse in Tagen Reihe(R): 2001-2005											
m³/s	Tage(J)	Tage(R)	m³/s	Tage(J)	Tage(R)	m³/s	Tage(J)	Tage(R)	m³/s	Tage(J)	Tage(R)
10000		0.2	500	365		20.0			1.00		
8000		1.0	350			16.0			0.80		
6000	6	2.8	250			12.0			0.60		
4000	25	10.2	180			9.00			0.40		
3000	65	36.2	140			7.00			0.30		
2000	141	139.4	100			5.00			0.20		
1600	177	211.6	80.0			3.50			0.10		
1200	237	287.4	60.0			2.50			0.06		
900	313	346.8	40.0			1.80			0.03		
700	363	365.2	30.0			1.40			0.00		

Niederwasser beeinflusst
Im Jän,Feb,Mrz nach ergänzten Wasserständen ermittelt

Nr. 476 Klosterneuburg (Prägarten) Weidlingbach

Mst.Nr. 209460 Art: Schreibpegel Einzugsgebiet: 33.2 km²

Monat	I	II	III	IV	V	VI	VII	VIII	IX	X	XI	XII
Tag	Tägliche Abflüsse 2006 in m³/s											
1.	0.07	.047	0.17	0.34	0.89	0.19	0.18	0.06	0.12	0.05	.036	.038
2.	0.08	.046	0.13	0.31	0.44	0.19	0.13	0.05	0.12	0.05	.036	.038
3.	0.09	.046	0.12	0.30	0.36	0.84	0.12	0.08	0.12	.050	.036	.037
4.	0.10	.045	0.11	0.27	0.33	0.35	0.11	0.14	0.12	.049	.040	.037
5.	0.10	.045	0.11	0.26	0.31	0.27	0.10	0.11	0.12	.048	.046	.036
6.	0.10	.044	0.11	0.24	0.30	0.25	0.10	0.16	0.12	.046	.038	.036
7.	0.10	.044	0.11	0.21	0.29	0.27	0.09	0.75	0.11	.045	.036	.036
8.	0.10	.049	0.10	0.22	0.28	0.25	0.11	2.07	0.16	.044	.033	.035
9.	0.09	0.05	0.12	0.19	0.27	0.22	0.09	0.35	0.11	.043	.034	.039
10.	0.09	0.06	0.26	0.21	0.26	0.23	0.09	0.21	0.10	.042	.030	.038
11.	0.09	0.06	0.28	0.28	0.26	0.21	0.08	0.17	0.10	.041	.036	.036
12.	0.09	0.07	0.26	0.27	0.25	0.26	0.08	0.16	0.10	.040	.047	.036
13.	0.08	0.07	0.20	0.22	0.24	0.25	0.07	0.16	0.10	.038	.045	.035
14.	0.08	0.08	0.17	0.24	0.23	0.23	0.07	0.19	0.09	.037	.044	.034
15.	0.08	0.08	0.17	0.32	0.22	0.21	0.07	0.16	0.09	.036	.044	.034
16.	0.08	0.08	0.17	0.32	0.21	0.19	0.07	0.14	0.09	.035	.044	.033
17.	0.08	0.12	0.17	0.25	0.22	0.17	0.07	0.13	0.09	.034	.043	.033
18.	0.08	0.15	0.17	0.20	0.20	0.16	0.07	0.12	0.08	.033	.043	.032
19.	0.08	0.17	0.17	0.20	0.25	0.14	0.07	0.11	0.08	.031	.042	.031
20.	0.07	0.22	0.21	0.20	0.21	0.12	0.07	0.15	0.08	.030	.042	.031
21.	0.07	0.36	0.29	0.20	0.21	0.13	0.07	0.17	0.07	.029	.042	.030
22.	0.07	0.32	0.39	0.20	0.21	0.13	0.07	0.22	0.07	.028	.041	.029
23.	0.07	0.24	0.43	0.17	0.20	0.13	0.07	0.11	0.07	.027	.041	.029
24.	0.07	0.22	0.36	0.18	0.19	0.12	0.07	0.10	0.07	.026	.041	.028
25.	0.06	0.18	0.40	0.19	0.18	0.12	0.07	0.11	0.06	.025	.040	.028
26.	.050	0.16	1.24	0.17	0.17	0.12	0.07	0.11	0.06	.023	.040	.027
27.	.049	0.16	1.37	0.18	0.23	0.12	0.07	0.10	0.06	.023	.039	.026
28.	.049	0.16	0.90	0.20	0.47	0.16	0.07	0.09	0.06	.024	.039	.026
29.	.048		1.95	0.40	0.25	0.17	0.07	0.12	0.05	.039	.039	.033
30.	.048		0.63	0.58	0.27	0.20	0.07	0.11	0.05	.036	.038	.037
31.	.047		0.45		0.22		0.06	0.12		.036		.033
	Extremwerte in m³/s											
am	31.	07.	03.	27.	26.	29.	31.	02.	30.	27.	10.	29.
NQ	.047	.043	0.10	0.16	0.17	0.11	0.06	.040	0.05	.022	.028	.025
HQ	0.10	0.53	4.16	0.99	1.44	1.73	0.28	5.54	0.30	0.26	0.07	0.06
am	04.	21.	29.	30.	01.	03.	01.	08.	08.	29.	12.	09.
	Monatsmittel in m³/s(MQ),l/s.km²(Mq) bzw.Monatssummen in mm (h_A)											
MQ	0.08	0.12	0.38	0.25	0.28	0.21	0.08	0.22	0.09	.037	.040	.033
Mq	2.29	3.63	11.4	7.56	8.37	6.41	2.48	6.64	2.73	1.11	1.20	1.00
h_A	6	9	30	20	22	17	7	18	7	3	3	3
Reihe: 2001-2005	Mittlere Monatsmittel in m³/s (MQ),l/s.km²(Mq) bzw. -summen in mm (h_A)											
MQ	0.11	0.13	0.20	0.16	0.13	0.11	0.08	0.09	.046	.046	0.07	0.10
Mq	3.39	3.82	5.96	4.96	3.91	3.34	2.27	2.64	1.38	1.38	2.25	2.96
h_A	9	9	16	13	10	9	6	7	4	4	6	8
Reihe: 1982-2006	Mittlere Monatsmittel mit Extremwerten in m³/s											
NQ	.010	.012	.018	.033	.010	.000	.000	.000	.000	.000	.002	.009
NQ_T	.011	.020	.018	.034	.014	.000	.000	.000	.000	.000	.006	.014
MNQ_T	0.07	0.07	0.10	0.15	0.11	0.07	.040	.022	.025	.028	.039	.048
NMQ	.029	.034	0.05	0.07	.031	.025	.020	.001	.006	.006	.024	.029
MQ	0.13	0.15	0.27	0.26	0.24	0.15	0.14	0.08	0.06	0.05	0.07	0.11
HMQ	0.70	0.63	0.82	1.29	0.70	0.51	1.63	0.29	0.27	0.21	0.20	0.50
MHQ	0.68	0.70	1.51	1.35	2.70	1.64	2.67	1.70	0.92	0.39	0.29	0.59
HQ	4.23	3.11	4.81	5.47	16.0	7.24	32.1	7.12	4.35	2.84	0.81	3.64

Jahreswerte in m³/s (Q),l/s.km²(Mq), mm (h_J)									
	Berichtsjahr			Reihe: 2001 - 2005			Reihe: 1982 - 2006		
NQ	.022	27.10.		.000	28.06.2001		.000	28.09.1991	
NQ_T	.023	27.10.					.000	29.09.1991	
$MJNQ_T$							.014		
NJMQ							.036		2001
MQ,Mq,h_A	0.15	4.57	144	0.11	3.20	101	0.14	4.28	135
HJMQ							0.35		1997
MJHQ							6.00		
HQ	5.54	08.08.		6.26	13.08.2002		32.1	07.07.1997	
NNQ seit 1982:	.000	06.08.2003		HHQ seit 1982:	32.1	07.07.1997			

Berichtsjahr(J) Überschreitungsdauer der Abflüsse in Tagen Reihe(R): 2001-2005											
m³/s	Tage(J)	Tage(R)	m³/s	Tage(J)	Tage(R)	m³/s	Tage(J)	Tage(R)	m³/s	Tage(J)	Tage(R)
10000			500			20.0			1.00	4	1.4
8000			350			16.0			0.80	7	2.2
6000			250			12.0			0.60	9	4.0
4000			180			9.00			0.40	16	9.8
3000			140			7.00			0.30	31	19.0
2000			100			5.00			0.20	92	47.6
1600			80.0			3.50		0.2	0.10	186	127.4
1200			60.0			2.50		0.2	0.06	255	187.6
900			40.0			1.80	2	0.2	0.03	350	291.6
700			30.0			1.40	2	0.4	0.00	365	365.2

Im Jän,Feb durch Eis beeinflusst
Im Jän,Feb,Sep,Okt nach ergänzten Wasserständen ermittelt

Abflüsse

Nr. 483 Kennedybrücke Wien

Mst.Nr. 208082 Art: Schreibpegel Einzugsgebiet: 199.4 km²

Monat	I	II	III	IV	V	VI	VII	VIII	IX	X	XI	XII
Tag	Tägliche Abflüsse 2006 in m³/s											
1.	0.95	0.76	1.82	6.32	14.7	2.79	2.18	0.62	0.70	0.51	0.47	0.37
2.	0.98	0.76	1.83	5.28	6.45	3.07	1.61	0.63	0.70	0.49	0.47	0.37
3.	1.29	0.76	1.73	3.97	4.81	30.8	1.40	1.27	0.69	0.48	0.47	0.37
4.	1.51	0.76	1.62	3.78	3.83	12.2	1.38	1.35	0.69	0.36	0.46	0.37
5.	1.35	0.76	1.68	3.62	3.01	7.99	1.34	1.14	0.68	0.41	0.46	0.46
6.	1.31	0.71	1.54	3.14	2.88	4.23	1.28	1.34	0.68	0.40	0.49	0.51
7.	1.31	0.93	1.49	2.65	2.87	2.90	1.20	21.0	0.68	0.40	0.51	0.51
8.	1.31	1.35	1.49	2.49	2.52	2.50	1.14	35.2	2.28	0.39	0.51	0.51
9.	1.24	1.15	1.82	2.44	2.28	2.18	1.96	8.77	1.04	0.36	0.51	0.51
10.	1.08	1.00	5.81	2.17	2.04	2.47	1.39	3.59	0.74	0.35	0.52	0.51
11.	0.97	0.98	6.88	3.35	1.85	2.14	1.08	2.45	0.62	0.35	0.52	0.50
12.	0.97	0.90	5.15	3.72	1.80	1.98	1.02	2.01	0.60	0.35	0.52	0.49
13.	0.96	0.77	3.07	3.13	1.77	1.91	1.00	2.02	0.60	0.38	0.50	0.49
14.	0.96	0.71	2.32	2.32	1.78	1.81	0.99	2.27	0.59	0.40	0.50	0.49
15.	0.94	0.71	2.13	2.84	1.67	1.69	1.16	1.24	0.51	0.40	0.50	0.49
16.	0.92	0.78	2.00	2.38	1.64	1.65	1.00	0.98	0.49	0.46	0.50	0.49
17.	0.89	1.87	1.93	2.34	2.02	1.58	0.81	0.88	0.49	0.48	0.50	0.49
18.	0.88	2.74	1.93	2.28	1.84	1.58	0.77	0.83	0.60	0.48	0.50	0.47
19.	0.88	2.83	1.90	2.34	2.20	1.87	0.69	0.79	0.59	0.48	0.50	0.46
20.	0.89	3.49	2.48	2.31	1.84	1.34	0.67	1.39	0.59	0.48	0.49	0.46
21.	0.92	3.39	3.98	2.17	1.57	1.30	0.67	1.43	0.59	0.47	0.49	0.46
22.	1.23	3.73	5.85	2.15	1.69	1.34	0.67	1.06	0.56	0.47	0.49	0.46
23.	1.69	3.25	7.55	2.08	1.74	1.71	0.75	0.97	0.55	0.45	0.49	0.46
24.	2.14	3.20	5.68	1.83	1.74	1.45	0.69	0.92	0.55	0.44	0.45	0.46
25.	2.78	2.41	6.26	1.77	1.73	1.26	0.68	0.91	0.45	0.44	0.42	0.46
26.	2.21	2.01	14.2	1.84	1.73	1.26	0.68	0.90	0.42	0.44	0.42	0.46
27.	1.44	1.82	16.9	4.00	4.31	1.15	0.68	0.90	0.48	0.44	0.38	0.45
28.	1.05	1.71	11.8	7.00	12.0	2.05	0.61	0.76	0.53	0.44	0.37	0.45
29.	0.86		24.7	8.74	5.32	1.91	0.69	0.79	0.52	0.52	0.37	0.44
30.	0.77		11.7	11.2	3.58	1.96	0.74	0.73	0.51	0.49	0.37	0.37
31.	0.76		8.21		3.30		0.62	0.71		0.48		0.37
	Extremwerte in m³/s											
am	30.	06.	06.	24.	22.	27.	19.	01.	25.	05.	27.	04.
NQ	0.76	0.69	1.49	1.77	1.52	1.02	0.53	0.61	0.42	0.22	0.37	0.37
HQ	3.18	4.38	52.0	21.5	24.5	53.8	28.4	79.7	7.90	2.94	0.52	0.99
am	25.	22.	29.	27.	01.	03.	09.	08.	08.	29.	09.	29.
	Monatsmittel in m³/s(MQ),l/s.km²(Mq) bzw.Monatssummen in mm (h_A)											
MQ	1.21	1.65	5.40	3.52	3.31	3.47	1.02	3.22	0.66	0.44	0.47	0.46
Mq	6.05	8.28	27.1	17.7	16.6	17.4	5.10	16.1	3.29	2.18	2.36	2.29
h_A	16	20	73	46	44	45	14	43	9	6	6	6
Reihe: 2001-2005	Mittlere Monatsmittel in m³/s (MQ),l/s.km²(Mq) bzw. -summen in mm (h_A)											
MQ	1.20	1.32	2.63	1.29	1.15	0.97	0.75	1.22	0.60	0.64	0.77	1.12
Mq	6.03	6.62	13.2	6.48	5.78	4.88	3.77	6.12	3.01	3.20	3.88	5.62
h_A	16	16	35	17	15	13	10	16	8	9	10	15
Reihe: 1981-2006	Mittlere Monatsmittel mit Extremwerten in m³/s											
NQ	0.16	0.26	0.16	0.39	0.30	0.19	0.16	0.16	0.17	0.13	0.16	0.17
NQ_T	0.20	0.26	0.31	0.39	0.30	0.22	0.18	0.18	0.18	0.15	0.22	0.21
MNQ_T	0.59	0.67	0.85	0.97	0.76	0.57	0.47	0.41	0.37	0.36	0.39	0.48
NMQ	0.35	0.35	0.44	0.60	0.54	0.29	0.29	0.24	0.27	0.24	0.34	0.36
MQ	1.02	1.33	2.32	1.73	1.65	1.25	1.11	0.94	0.66	0.56	0.64	0.93
HMQ	3.68	4.10	5.91	4.96	5.14	6.63	8.88	3.82	1.82	1.57	2.24	2.93
MHQ	4.45	6.37	15.6	9.17	29.9	17.6	30.8	27.9	8.94	5.98	4.29	5.65
HQ	20.3	35.2	62.6	71.6	144	102	193	147	56.5	31.3	26.5	28.1

Jahreswerte in m³/s (Q),l/s.km²(Mq), mm (h_A)

	Berichtsjahr			Reihe: 2001 - 2005			Reihe: 1981 - 2006		
NQ	0.22	05.10.		0.13	01.10.2003		0.13	01.10.2003	
NQ_T	0.35	12.10.					0.15	02.10.2003	
$MJNQ_T$							0.28		
NJMQ							0.57		2001
MQ,Mq,h_A	2.07	10.4	328	1.15	5.78	182	1.18	5.91	186
HJMQ							2.59		1987
MJHQ							70.2		
HQ	79.7	08.08.		147	13.08.2002		193	07.07.1997	

NNQ seit 1981: 0.13 01.10.2003 **HHQ seit** 1981: 193 07.07.1997

Berichtsjahr(J)	Überschreitungsdauer der Abflüsse in Tagen					Reihe(R): 2001-2005					
m³/s	Tage(J)	Tage(R)	m³/s	Tage(J)	Tage(R)	m³/s	Tage(J)	Tage(R)	m³/s	Tage(J)	Tage(R)
10000			500			20.0	4	0.6	1.00	185	105.4
8000			350			16.0	5	0.8	0.80	212	138.2
6000			250			12.0	9	2.4	0.60	257	207.2
4000			180			9.00	12	3.6	0.40	348	277.0
3000			140			7.00	18	6.4	0.30	365	319.8
2000			100			5.00	28	9.6	0.20		362.2
1600			80.0			3.50	41	16.8	0.10		364.6
1200			60.0			2.50	63	26.4	0.06		
900			40.0		0.2	1.80	118	46.2	0.03		
700			30.0	2	0.2	1.40	148	69.4	0.00		

durch Wehrbetrieb beeinflusst
Im Jän,Feb,Mrz nach ergänzten Wasserständen ermittelt
Im Jän,Feb,Mrz durch Eis beeinflusst

Nr. 484 Klausenleopoldsdorf Schwechat

Mst.Nr. 209478 Art: Schreibpegel Einzugsgebiet: 56.3 km²

Monat	I	II	III	IV	V	VI	VII	VIII	IX	X	XI	XII
Tag	Tägliche Abflüsse 2006 in m³/s											
1.	0.28	0.20	0.85	3.53	7.01	0.85	1.45	0.10	0.15	0.07	0.07	0.07
2.	0.27	0.19	0.64	2.32	2.41	4.23	0.87	0.12	0.14	0.07	0.07	0.06
3.	0.28	0.19	0.61	1.78	1.37	27.0	0.49	0.31	0.13	0.07	0.07	0.06
4.	0.30	0.18	0.60	1.39	0.93	6.27	0.33	0.53	0.12	0.06	0.07	0.06
5.	0.29	0.18	0.58	1.08	0.70	3.43	0.24	0.25	0.11	0.06	0.08	0.07
6.	0.29	0.17	0.60	0.96	0.58	2.11	0.20	1.26	0.11	0.06	0.08	0.07
7.	0.28	0.19	0.51	0.79	0.50	1.43	0.29	31.8	0.11	0.06	0.07	0.07
8.	0.28	0.32	0.51	0.68	0.45	1.07	0.31	16.6	0.67	0.06	0.07	0.06
9.	0.27	0.42	1.01	0.63	0.40	0.78	0.39	4.05	0.26	0.06	0.07	0.06
10.	0.27	0.39	3.32	0.59	0.34	0.90	0.33	2.01	0.17	0.06	0.06	0.06
11.	0.27	0.36	2.58	1.03	0.30	0.67	0.19	1.32	0.14	0.06	0.06	0.06
12.	0.27	0.39	1.82	1.15	0.27	0.49	0.15	1.19	0.12	0.06	0.07	0.06
13.	0.27	0.42	1.33	0.93	0.25	0.39	0.13	1.02	0.10	0.06	0.09	0.06
14.	0.27	0.43	1.12	0.84	0.25	0.31	0.21	0.66	0.09	0.05	0.08	0.06
15.	0.26	0.38	0.96	1.26	0.23	0.24	0.21	0.48	0.09	0.05	0.07	0.06
16.	0.26	0.45	0.85	1.01	0.21	0.19	0.13	0.34	0.09	0.05	0.07	0.06
17.	0.26	1.13	0.78	0.83	0.37	0.15	0.11	0.26	0.09	0.05	0.07	0.06
18.	0.26	1.74	0.72	0.70	0.30	0.16	0.10	0.21	0.09	0.05	0.07	0.09
19.	0.26	1.55	0.82	0.60	0.50	0.12	0.09	0.18	0.11	0.05	0.06	0.08
20.	0.26	1.61	1.25	0.53	0.31	0.10	0.08	0.51	0.10	.051	0.06	0.06
21.	0.25	2.94	1.77	0.48	0.24	0.08	0.07	0.71	0.09	.050	0.06	0.07
22.	0.25	2.66	3.00	0.41	0.21	0.18	0.06	0.35	0.08	.049	0.09	0.07
23.	0.24	1.77	3.29	0.40	0.16	0.38	0.06	0.24	0.07	.049	0.16	0.07
24.	0.24	1.35	2.52	0.37	0.15	0.14	0.08	0.22	0.07	.048	0.10	0.06
25.	0.23	1.12	2.92	0.33	0.14	0.11	0.06	0.26	0.07	.047	0.09	0.06
26.	0.23	0.96	9.31	0.30	0.17	0.08	0.05	0.21	0.07	.047	0.08	0.06
27.	0.22	0.83	11.5	0.47	0.66	0.09	0.05	0.18	0.07	.050	0.08	0.09
28.	0.22	1.04	8.22	0.73	3.10	0.29	0.05	0.17	0.07	0.05	0.08	0.06
29.	0.21		14.4	2.42	1.63	0.58	0.07	0.18	0.07	0.06	0.08	0.07
30.	0.21		5.94	4.84	1.18	1.09	0.09	0.17	0.07	0.11	0.08	0.07
31.	0.20		4.79		1.14		0.08	0.17		0.08		0.06
	Extremwerte in m³/s											
am	03.	06.	08.	25.	25.	27.	26.	01.	26.	26.	01.	31.
NQ	0.17	0.15	0.41	0.30	0.13	0.05	.051	0.07	0.06	.047	0.06	0.05
HQ	0.34	3.70	26.3	7.83	13.2	45.7	1.97	88.2	1.98	0.16	0.20	0.18
am	03.	21.	29.	30.	01.	03.	01.	07.	08.	30.	23.	27.
	Monatsmittel in m³/s(MQ),l/s.km²(Mq) bzw.Monatssummen in mm (h_A)											
MQ	0.26	0.84	2.87	1.11	0.85	1.80	0.23	2.13	0.12	0.06	0.08	0.07
Mq	4.57	14.9	51.1	19.8	15.2	31.9	4.02	37.9	2.20	1.03	1.37	1.17
h_A	12	36	137	51	41	83	11	101	6	3	4	3
Reihe: 2001-2005	Mittlere Monatsmittel in m³/s (MQ),l/s.km²(Mq) bzw. -summen in mm (h_A)											
MQ	0.75	0.83	1.86	0.65	0.34	0.77	0.22	0.67	0.36	0.30	0.37	0.78
Mq	13.3	14.7	33.0	11.6	6.03	13.6	3.89	11.9	6.45	5.39	6.56	13.9
h_A	36	36	88	30	16	35	10	32	17	14	17	36
Reihe: 1996-2006	Mittlere Monatsmittel mit Extremwerten in m³/s											
NQ	0.06	0.15	0.15	0.13	.031	.015	.016	.006	.003	.024	.043	.044
NQ_T	0.09	0.16	0.17	0.14	.040	.017	.023	.006	.005	.026	.044	.049
MNQ_T	0.22	0.26	0.37	0.34	0.15	0.08	0.08	.048	0.05	0.11	0.15	0.24
NMQ	0.26	0.37	0.59	0.30	0.13	.041	.049	.014	0.09	0.06	0.08	0.07
MQ	0.64	0.93	1.90	0.94	0.61	0.68	0.73	0.56	0.40	0.34	0.39	0.69
HMQ	1.94	1.88	2.90	3.22	1.78	2.19	4.92	2.48	1.63	1.54	0.93	1.81
MHQ	4.11	5.62	14.6	4.13	9.32	16.1	14.4	14.8	6.88	4.24	2.93	4.74
HQ	14.6	13.0	27.3	15.4	42.2	79.0	99.6	88.2	22.8	29.4	8.69	16.6

Jahreswerte in m³/s (Q),l/s.km²(Mq), mm (h_A)

	Berichtsjahr			Reihe: 2001 - 2005			Reihe: 1996 - 2006		
NQ	.047	26.10.		.003	08.09.2003		.003	08.09.2003	
NQ_T	.047	26.10.					.005	08.09.2003	
$MJNQ_T$							.035		
NJMQ							0.42		2000
MQ,Mq,h_A	0.87	15.4	487	0.66	11.7	369	0.73	13.0	411
HJMQ							1.19		1997
MJHQ							40.9		
HQ	88.2	07.08.		79.0	07.06.2002		99.6	08.07.1997	

NNQ seit 1982: .000 31.08.1992 **HHQ seit** 1982: 99.6 08.07.1997

Berichtsjahr(J)	Überschreitungsdauer der Abflüsse in Tagen					Reihe(R): 2001-2005					
m³/s	Tage(J)	Tage(R)	m³/s	Tage(J)	Tage(R)	m³/s	Tage(J)	Tage(R)	m³/s	Tage(J)	Tage(R)
10000			500			20.0	2	0.4	1.00	63	50.6
8000			350			16.0	3	0.6	0.80	77	64.0
6000			250			12.0	4	1.2	0.60	96	86.0
4000			180			9.00	6	2.2	0.40	120	128.6
3000			140			7.00	8	4.4	0.30	144	161.0
2000			100			5.00	10	6.8	0.20	197	208.0
1600			80.0			3.50	15	11.6	0.10	245	274.4
1200			60.0			2.50	25	17.2	0.06	347	319.0
900			40.0			1.80	31	27.2	0.03	365	349.2
700			30.0	1		1.40	40	36.2	0.00		365.2

Im Jän,Feb durch Eis beeinflusst
Im Jän,Feb,Apr,Mai,Jun,Jul,Aug,Sep,Okt,Nov,Dez n.erg.W.erm.

Nr. 485 Cholerakapelle Schwechat

Mst.Nr. 208090 Art: Schreibpegel Einzugsgebiet: 181.0 km²

Monat	I	II	III	IV	V	VI	VII	VIII	IX	X	XI	XII
Tag	Tägliche Abflüsse 2006 in m³/s											
1.	1.30	0.75	1.90	7.55	12.9	2.15	2.75	0.37	0.64	0.34	0.35	0.32
2.	1.23	0.69	1.70	5.53	6.11	2.66	1.84	0.40	0.61	0.34	0.34	0.32
3.	1.34	0.69	1.57	4.33	3.93	38.9	1.45	0.55	0.57	0.34	0.34	0.32
4.	1.32	0.67	1.62	3.65	2.96	13.3	1.22	1.44	0.52	0.34	0.35	0.32
5.	1.30	0.66	1.58	3.18	2.51	7.87	0.99	0.75	0.50	0.34	0.40	0.34
6.	1.31	0.63	1.41	2.87	2.23	5.31	0.93	2.05	0.49	0.33	0.40	0.34
7.	1.32	0.63	1.34	2.51	1.99	3.88	0.84	26.2	0.48	0.33	0.37	0.33
8.	1.31	1.10	1.35	2.33	1.84	3.57	1.10	43.8	1.21	0.33	0.35	0.33
9.	1.12	1.33	1.83	2.14	1.72	2.86	0.90	9.68	0.83	0.34	0.34	0.33
10.	1.20	1.15	6.55	2.03	1.57	2.93	1.13	4.38	0.60	0.33	0.34	0.32
11.	0.92	1.00	5.71	2.55	1.49	2.57	0.79	2.69	0.55	0.32	0.33	0.31
12.	0.99	0.94	4.21	2.89	1.39	2.14	0.67	2.15	0.51	0.30	0.36	0.31
13.	1.17	0.90	3.14	2.49	1.35	1.81	0.67	2.44	0.46	0.30	0.40	0.31
14.	1.05	0.90	2.66	2.24	1.32	1.60	0.64	1.79	0.42	0.31	0.39	0.31
15.	0.94	0.90	2.39	2.95	1.25	1.50	0.74	1.61	0.42	0.30	0.36	0.31
16.	0.79	0.92	2.15	2.56	1.19	1.40	0.59	1.34	0.43	0.31	0.34	0.31
17.	0.81	1.62	2.02	2.37	1.40	1.29	0.54	1.19	0.43	0.30	0.34	0.31
18.	1.12	2.91	1.91	2.11	1.43	1.27	0.52	0.99	0.43	0.29	0.33	0.35
19.	1.14	3.07	1.96	1.81	1.77	1.24	0.51	0.91	0.49	0.30	0.33	0.36
20.	1.01	3.53	2.96	1.67	1.48	1.11	0.47	1.03	0.47	0.31	0.32	0.33
21.	1.19	5.91	4.24	1.58	1.27	1.04	0.44	2.08	0.44	0.32	0.32	0.34
22.	1.50	5.54	6.44	1.50	1.16	1.07	0.43	1.18	0.42	0.32	0.36	0.34
23.	0.70	3.98	7.54	1.49	1.06	2.17	0.42	0.97	0.41	0.32	0.46	0.34
24.	0.81	3.34	5.65	1.46	1.01	1.21	0.43	0.89	0.39	0.32	0.41	0.33
25.	0.92	2.93	6.04	1.40	1.01	1.02	0.42	0.87	0.38	0.33	0.36	0.32
26.	0.99	2.61	15.8	1.34	0.98	0.91	0.37	0.85	0.37	0.33	0.34	0.32
27.	0.94	2.27	20.2	1.41	2.25	0.90	0.35	0.70	0.35	0.32	0.33	0.30
28.	0.83	1.81	15.6	2.70	6.05	1.48	0.34	0.70	0.34	0.32	0.33	0.27
29.	0.74		23.2	5.23	4.55	2.36	0.34	0.70	0.34	0.34	0.33	0.38
30.	0.74		11.7	8.89	2.82	2.53	0.36	0.67	0.34	0.47	0.32	0.33
31.	0.73		9.01		2.79		0.35	0.67		0.41		0.34
	Extremwerte in m³/s											
am	23.	07.	08.	27.	26.	27.	27.	01.	28.	19.	21.	28.
NQ	0.55	0.56	1.11	1.26	0.97	0.82	0.33	0.35	0.34	0.28	0.31	0.19
HQ	3.09	7.27	40.3	11.4	19.9	60.7	3.81	116	2.79	0.58	0.51	0.41
am	10.	21.	29.	30.	01.	03.	01.	08.	08.	30.	23.	29.
	Monatsmittel in m³/s(MQ),l/s.km²(Mq) bzw.Monatssummen in mm (h_A)											
MQ	1.06	1.91	5.66	2.89	2.48	3.80	0.76	3.74	0.49	0.33	0.36	0.33
Mq	5.84	10.5	31.2	16.0	13.7	21.0	4.19	20.7	2.73	1.81	1.96	1.80
h_A	16	25	84	41	37	54	11	55	7	5	5	5
Reihe: 2001-2005	Mittlere Monatsmittel in m³/s (MQ),l/s.km²(Mq) bzw. -summen in mm (h_A)											
MQ	1.64	1.70	3.58	1.62	1.00	1.54	0.56	1.32	0.76	0.71	0.89	1.54
Mq	9.07	9.40	19.8	8.94	5.54	8.49	3.12	7.28	4.19	3.94	4.92	8.50
h_A	24	23	53	23	15	22	8	20	11	11	13	22
Reihe: 1976-2006	Mittlere Monatsmittel mit Extremwerten in m³/s											
NQ	0.08	0.09	0.19	0.51	0.18	0.06	.042	.026	.047	0.13	0.10	0.14
NQ_T	0.11	0.20	0.45	0.53	0.18	0.07	.047	.029	0.09	0.15	0.15	0.20
MNQ_T	0.59	0.74	1.03	1.22	0.80	0.53	0.34	0.32	0.33	0.42	0.49	0.58
NMQ	0.27	0.49	0.70	0.85	0.51	0.21	0.16	0.09	0.20	0.23	0.24	0.32
MQ	1.49	1.89	3.17	2.72	1.83	1.26	0.97	0.98	0.81	0.72	1.03	1.63
HMQ	4.26	4.85	6.42	11.3	6.32	3.80	9.93	4.54	3.53	3.11	2.90	3.82
MHQ	8.49	10.9	18.4	12.1	14.6	12.3	13.4	15.1	7.77	5.16	5.96	9.51
HQ	34.4	65.1	53.1	83.2	104	103	228	116	45.8	53.8	54.3	30.4

Jahreswerte in m³/s (Q),l/s.km²(Mq), mm (h_J)

	Berichtsjahr			Reihe: 2001 - 2005			Reihe: 1976 - 2006		
NQ	0.19	28.12.		.026	30.08.2001		.026	30.08.2001	
NQ_T	0.27	28.12.					.029	30.08.2001	
$MJNQ_T$							0.24		
NJMQ							0.77		1990
MQ,Mq,h_A	1.98	11.0	346	1.41	7.80	246	1.54	8.51	268
HJMQ							2.60		1996
MJHQ							50.7		
HQ	116	08.08.		103	07.06.2002		228	08.07.1997	

NNQ seit 1975: .026 30.08.2001 HHQ seit 1975: 228 08.07.1997

Berichtsjahr(J) Überschreitungsdauer der Abflüsse in Tagen Reihe(R): 2001-2005

m³/s	Tage(J)	Tage(R)	m³/s	Tage(J)	Tage(R)	m³/s	Tage(J)	Tage(R)	m³/s	Tage(J)	Tage(R)
10000			**500**			**20.0**	5	1.4	**1.00**	175	133.4
8000			**350**			**16.0**	5	2.2	**0.80**	203	162.4
6000			**250**			**12.0**	9	4.6	**0.60**	229	198.6
4000			**180**			**9.00**	12	6.2	**0.40**	266	252.2
3000			**140**			**7.00**	16	9.6	**0.30**	363	296.6
2000			**100**			**5.00**	28	16.6	**0.20**	365	345.0
1600			**80.0**			**3.50**	39	28.0	**0.10**		357.2
1200			**60.0**			**2.50**	66	43.0	**0.06**		363.2
900			**40.0**	1	0.4	**1.80**	97	65.8	**0.03**		365.2
700			**30.0**	2	0.6	**1.40**	126	91.8	**0.00**		

Im Jän,Feb durch Eis beeinflusst
Im Okt,Nov,Dez nach ergänzten Wasserständen ermittelt

Nr. 486 Achau Aubachkünette

Mst.Nr. 209239 Art: Schreibpegel Einzugsgebiet: 323.0 km²

Monat	I	II	III	IV	V	VI	VII	VIII	IX	X	XI	XII
Tag	Tägliche Abflüsse 2006 in m³/s											
1.	1.52	1.28	2.17	12.3	22.1	3.52	3.59	1.00	1.21	0.94	0.40	1.01
2.	1.73	1.20	2.21	8.93	11.4	3.53	2.83	1.10	1.23	1.03	0.25	0.66
3.	2.30	1.05	1.90	7.16	7.71	92.4	2.38	1.42	1.08	1.08	0.40	0.73
4.	2.31	0.95	1.99	6.16	5.94	24.7	2.22	3.11	1.31	0.82	0.52	0.70
5.	2.32	0.93	1.90	5.55	4.82	10.6	2.34	1.87	1.14	0.75	0.83	0.66
6.	2.33	0.83	1.80	4.60	4.37	7.41	2.53	3.11	1.03	0.82	0.91	0.59
7.	2.16	1.00	1.78	3.92	4.10	5.77	2.79	37.2	1.01	0.86	0.70	0.61
8.	2.05	1.54	1.66	3.69	3.80	4.82	3.36	92.4	1.25	0.85	0.61	0.48
9.	2.02	1.78	2.00	3.43	3.58	4.00	2.76	17.6	1.31	0.73	0.74	0.55
10.	1.70	1.53	7.55	3.30	3.49	3.90	2.57	7.58	0.86	0.72	0.63	0.47
11.	1.61	1.37	7.83	3.85	3.15	3.26	1.78	4.75	0.88	0.74	0.48	0.24
12.	1.37	1.26	5.78	4.33	2.99	2.52	1.39	3.49	0.94	0.88	0.77	0.20
13.	1.57	1.12	4.10	4.00	2.86	2.07	1.07	3.50	0.85	0.75	0.62	0.33
14.	1.48	1.15	3.24	3.79	2.72	1.77	0.78	2.71	0.77	0.72	1.00	0.35
15.	1.35	1.18	2.87	4.61	2.55	1.62	0.91	2.26	0.64	0.56	1.02	0.36
16.	1.27	1.21	2.50	4.22	2.45	1.48	0.65	1.94	0.73	0.52	0.59	0.41
17.	1.17	2.04	2.24	3.82	2.78	1.43	0.46	1.85	0.91	0.39	0.71	0.45
18.	1.36	3.97	2.01	3.49	2.94	1.37	0.45	1.79	0.90	0.34	0.69	0.57
19.	1.52	4.28	1.89	3.11	3.62	1.20	0.46	1.58	1.28	0.37	0.71	0.48
20.	1.39	5.03	3.11	2.73	3.06	1.08	0.44	1.78	1.42	0.67	0.69	0.42
21.	1.31	6.91	5.12	2.55	2.64	0.94	0.46	3.02	1.75	0.68	0.55	0.48
22.	1.27	8.14	7.13	2.43	2.58	0.85	0.45	1.95	1.04	0.69	0.56	0.54
23.	1.23	5.42	10.6	2.38	2.42	2.18	0.53	1.67	1.13	0.72	0.56	0.59
24.	1.30	4.27	7.57	2.33	2.31	1.30	0.57	1.60	1.18	0.72	0.68	0.57
25.	1.30	3.71	7.26	2.11	2.32	1.04	0.44	1.61	1.27	0.66	0.85	0.48
26.	1.30	3.18	20.5	2.03	2.38	0.85	0.42	1.64	1.10	0.42	1.32	0.49
27.	1.30	2.74	34.0	2.27	4.05	0.95	0.42	1.41	1.13	0.54	1.49	0.37
28.	1.29	2.14	23.3	4.10	8.92	2.20	0.62	1.39	0.94	0.51	1.16	0.39
29.	1.29		42.2	7.04	7.84	4.73	0.50	1.58	0.92	0.73	1.07	0.52
30.	1.28		21.9	13.7	4.77	3.96	0.90	1.17	0.96	0.69	1.23	0.40
31.	1.28		14.0		4.49		1.21	1.17		0.22		0.39
	Extremwerte in m³/s											
am	17.	06.	07.	27.	25.	27.	16.	01.	15.	31.	01.	11.
NQ	0.96	0.74	1.55	2.00	2.21	0.60	0.36	0.83	0.40	.008	0.17	0.08
HQ	2.56	9.73	81.9	16.6	33.8	161	4.94	177	2.70	2.28	1.65	1.27
am	10.	22.	29.	30.	01.	03.	01.	08.	08.	29.	27.	01.
	Monatsmittel in m³/s(MQ),l/s.km²(Mq) bzw.Monatssummen in mm (h_A)											
MQ	1.57	2.54	8.19	4.60	4.68	6.58	1.36	6.78	1.07	0.68	0.76	0.50
Mq	4.86	7.87	25.4	14.2	14.5	20.4	4.22	21.0	3.32	2.11	2.34	1.54
h_A	13	19	68	37	39	53	11	56	9	6	6	4
Reihe: 2001-2005	Mittlere Monatsmittel in m³/s (MQ),l/s.km²(Mq) bzw. -summen in mm (h_A)											
MQ	2.33	2.49	4.94	2.21	1.49	2.60	1.16	2.60	1.26	1.09	1.30	2.25
Mq	7.22	7.72	15.3	6.84	4.62	8.06	3.59	8.05	3.89	3.38	4.01	6.95
h_A	19	19	41	18	12	21	10	22	10	9	10	18
Reihe: 1981-2006	Mittlere Monatsmittel mit Extremwerten in m³/s											
NQ	.000	.000	.035	0.17	.000	.000	.000	.000	.000	.008	.022	.000
NQ_T	.000	.042	0.07	0.25	.001	.000	.000	.000	.000	0.08	0.08	.048
MNQ_T	0.86	0.88	1.15	1.47	1.11	0.79	0.70	0.56	0.62	0.61	0.66	0.79
NMQ	0.19	0.70	0.83	0.90	0.58	0.13	0.32	0.24	0.39	0.18	0.42	0.50
MQ	1.83	2.17	3.94	2.90	2.48	2.01	1.86	1.82	1.32	1.07	1.23	1.85
HMQ	6.12	6.22	8.19	8.94	8.76	7.01	13.8	9.33	5.48	4.26	3.71	5.87
MHQ	9.94	10.9	25.8	11.8	21.9	23.5	16.6	25.2	10.5	6.26	5.12	10.9
HQ	41.6	44.2	83.2	83.4	165	189	188	177	54.0	55.9	17.3	42.4

Jahreswerte in m³/s (Q),l/s.km²(Mq), mm (h_J)

	Berichtsjahr			Reihe: 2001 - 2005			Reihe: 1981 - 2006		
NQ	.008	31.10.		.000	27.05.2001		.000	26.01.1998	
NQ_T	0.20	12.12.					.000	20.08.1998	
$MJNQ_T$							0.36		
NJMQ							0.98		2001
MQ,Mq,h_A	3.28	10.2	321	2.16	6.69	211	2.04	6.32	199
HJMQ							3.53		2002
MJHQ							64.8		
HQ	177	08.08.		189	07.06.2002		189	07.06.2002	

NNQ seit 1977: .000 14.08.2004 HHQ seit 1977: 189 07.06.2002

Berichtsjahr(J) Überschreitungsdauer der Abflüsse in Tagen Reihe(R): 2001-2005

m³/s	Tage(J)	Tage(R)	m³/s	Tage(J)	Tage(R)	m³/s	Tage(J)	Tage(R)	m³/s	Tage(J)	Tage(R)
10000			**500**			**20.0**	10	3.6	**1.00**	247	194.2
8000			**350**			**16.0**	11	5.2	**0.80**	274	224.2
6000			**250**			**12.0**	14	7.6	**0.60**	310	269.8
4000			**180**			**9.00**	17	10.6	**0.40**	352	311.0
3000			**140**			**7.00**	31	15.4	**0.30**	361	325.4
2000			**100**		0.2	**5.00**	40	29.0	**0.20**	365	343.6
1600			**80.0**	2	0.2	**3.50**	75	45.6	**0.10**		356.4
1200			**60.0**	2	0.4	**2.50**	111	72.0	**0.06**		357.0
900			**40.0**	3	1.2	**1.80**	152	108.8	**0.03**		358.2
700			**30.0**	5	1.8	**1.40**	182	145.0	**0.00**		365.2

Pegel liegt in der Restwasserstrecke
Im Jän,Feb durch Eis beeinflusst
Im Jän,Feb,Apr,Mai,Jun,Jul,Aug,Sep,Okt,Nov,Dez n.erg.W.erm.

Abflüsse

Nr. 487 Mödling
Mödling

Mst.Nr. 208108 Art: Schreibpegel Einzugsgebiet: 59.0 km²

Monat	I	II	III	IV	V	VI	VII	VIII	IX	X	XI	XII
Tag	Tägliche Abflüsse 2006 in m³/s											
1.	0.19	0.19	0.36	0.83	1.55	0.33	0.35	0.08	0.13	0.09	0.13	0.10
2.	0.20	0.20	0.36	0.73	0.82	0.45	0.30	0.09	0.12	0.09	0.11	0.10
3.	0.26	0.20	0.36	0.62	0.63	5.01	0.25	0.20	0.11	0.09	0.10	0.10
4.	0.26	0.20	0.35	0.57	0.58	1.21	0.24	0.23	0.11	0.09	0.10	0.10
5.	0.23	0.17	0.35	0.52	0.54	0.71	0.24	0.15	0.10	0.09	0.16	0.10
6.	0.23	0.19	0.35	0.45	0.50	0.56	0.23	0.17	0.10	0.09	0.17	0.10
7.	0.22	0.21	0.51	0.45	0.49	0.46	0.22	1.42	0.09	0.09	0.15	0.10
8.	0.22	0.35	0.32	0.42	0.46	0.41	0.23	1.83	0.17	0.09	0.13	0.10
9.	0.22	0.27	0.54	0.38	0.41	0.38	0.29	0.54	0.12	0.10	0.13	0.10
10.	0.19	0.24	1.10	0.35	0.37	0.41	0.23	0.34	0.10	0.10	0.13	0.10
11.	0.17	0.23	0.90	0.40	0.35	0.31	0.22	0.29	0.10	0.10	0.13	0.09
12.	0.17	0.20	0.79	0.35	0.34	0.29	0.20	0.29	0.09	0.10	0.14	0.09
13.	0.17	0.19	0.57	0.30	0.31	0.23	0.19	0.31	0.09	0.10	0.14	0.09
14.	0.17	0.18	0.51	0.33	0.28	0.21	0.18	0.27	0.09	0.10	0.13	0.09
15.	0.18	0.18	0.48	0.38	0.27	0.20	0.17	0.23	0.09	0.10	0.12	0.09
16.	0.15	0.18	0.45	0.35	0.26	0.22	0.15	0.17	0.09	0.10	0.11	0.09
17.	0.17	0.30	0.42	0.34	0.32	0.20	0.15	0.17	0.10	0.10	0.11	0.09
18.	0.21	0.34	0.39	0.30	0.29	0.20	0.15	0.16	0.11	0.08	0.11	0.09
19.	0.23	0.39	0.40	0.29	0.38	0.19	0.14	0.16	0.12	0.08	0.12	0.09
20.	0.21	0.44	0.54	0.30	0.28	0.77	0.12	0.22	0.10	0.09	0.12	0.09
21.	0.22	0.77	0.69	0.30	0.27	0.27	0.12	0.25	0.10	0.09	0.27	0.09
22.	0.25	0.70	1.14	0.29	0.25	0.38	0.11	0.17	0.10	0.09	0.10	0.09
23.	0.19	0.53	1.20	0.32	0.23	0.42	0.10	0.16	0.10	0.10	0.19	0.09
24.	0.19	0.50	0.97	0.34	0.23	0.29	0.10	0.15	0.10	0.10	0.12	0.08
25.	0.19	0.46	1.06	0.32	0.23	0.28	0.09	0.16	0.10	0.10	0.11	0.08
26.	0.19	0.44	2.27	0.30	0.24	0.25	0.08	0.16	0.10	0.10	0.11	0.08
27.	0.19	0.40	2.38	0.44	0.82	0.28	0.08	0.13	0.09	0.10	0.11	0.08
28.	0.19	0.36	1.57	0.57	1.24	0.40	0.08	0.11	0.09	0.10	0.11	0.08
29.	0.19		2.62	1.19	0.59	0.69	0.08	0.16	0.09	0.17	0.10	0.11
30.	0.19		1.33	1.28	0.47	0.40	0.08	0.15	0.09	0.20	0.10	0.10
31.	0.19		0.96		0.38		0.08	0.14		0.14		0.10
	Extremwerte in m³/s											
am	13.	06.	08.	18.	23.	20.	27.	01.	12.	18.	23.	29.
NQ	0.13	0.17	0.29	0.26	0.23	0.17	0.08	0.08	0.09	0.08	0.10	0.08
HQ	0.28	0.92	4.76	1.68	2.37	9.46	1.59	3.38	0.22	0.55	1.87	0.11
am	03.	21.	29.	29.	01.	03.	09.	08.	08.	29.	21.	29.
	Monatsmittel in m³/s(MQ),l/s.km²(Mq) bzw.Monatssummen in mm (h_A)											
MQ	0.20	0.32	0.85	0.47	0.46	0.55	0.17	0.29	0.10	0.10	0.13	0.09
Mq	3.40	5.46	14.4	7.92	7.87	9.27	2.88	4.96	1.75	1.71	2.18	1.58
h_A	9	13	38	21	21	24	8	13	5	5	6	4

Reihe: 2001-2005	Mittlere Monatsmittel in m³/s (MQ),l/s.km²(Mq) bzw. -summen in mm (h_A)											
MQ	0.33	0.35	0.63	0.29	0.19	0.18	0.12	0.26	0.12	0.16	0.20	0.28
Mq	5.54	5.87	10.6	4.88	3.16	3.03	2.00	4.42	2.05	2.74	3.40	4.69
h_A	15	14	28	13	8	8	5	12	5	7	9	12
Reihe: 1981-2006	Mittlere Monatsmittel mit Extremwerten in m³/s											
NQ	.031	.041	0.06	0.08	0.05	.035	.023	.014	.031	.031	0.05	0.06
NQ_T	0.05	0.06	0.06	0.08	0.06	.037	.025	.015	.032	.031	0.06	0.06
MNQ_T	0.14	0.15	0.20	0.23	0.17	0.12	0.08	0.07	0.08	0.09	0.11	0.13
NMQ	0.08	0.11	0.10	0.15	0.09	0.06	0.06	.039	.041	0.05	0.09	0.08
MQ	0.26	0.31	0.50	0.38	0.29	0.21	0.20	0.17	0.13	0.13	0.18	0.24
HMQ	1.02	0.90	1.35	1.10	0.83	0.55	1.76	1.03	0.39	0.46	0.55	0.77
MHQ	1.31	1.50	3.12	1.42	2.62	1.76	2.32	2.12	1.20	1.01	1.36	1.50
HQ	8.99	7.05	9.32	5.71	14.0	9.46	26.2	21.5	6.06	6.15	5.47	6.67

Jahreswerte in m³/s (Q),l/s.km²(Mq), mm (h_J)

	Berichtsjahr			Reihe: 2001 - 2005			Reihe: 1981 - 2006		
NQ	0.08	18.10.		.014	04.08.2005		.014	04.08.2005	
NQ_T	0.08	27.07.					.015	03.08.2005	
$MJNQ_T$							0.06		
NJMQ							0.11		2001
MQ,Mq,h_A	0.31	5.28	166	0.26	4.39	139	0.25	4.23	133
HJMQ							0.48		1997
MJHQ							6.85		
HQ	9.46	03.06.		21.5	13.08.2002		26.2	08.07.1997	

NNQ seit 1977: .014 04.08.2005 **HHQ seit** 1977: 26.2 08.07.1997

Berichtsjahr(J)	Überschreitungsdauer der Abflüsse in Tagen											Reihe(R): 2001-2005
m³/s	Tage(J)	Tage(R)	m³/s	Tage(J)	Tage(R)	m³/s	Tage(J)	Tage(R)	m³/s	Tage(J)	Tage(R)	
10000			500			20.0			1.00	17	13.6	
8000			350			16.0			0.80	23	17.8	
6000			250			12.0			0.60	33	26.6	
4000			180			9.00		0.2	0.40	73	46.0	
3000			140			7.00		0.2	0.30	116	75.2	
2000			100			5.00	1	0.6	0.20	182	120.4	
1600			80.0			3.50	1	2.0	0.10	315	226.6	
1200			60.0			2.50	2	3.8	0.06	365	317.6	
900			40.0			1.80	5	4.8	0.03		362.6	
700			30.0			1.40	8	9.0	0.00		365.2	

Im Jän nach ergänzten Wasserständen ermittelt
Im Jän,Feb,Mrz durch Eis beeinflusst

Nr. 488 Fahrafeld
Triesting

Mst.Nr. 208116 Art: Schreibpegel Einzugsgebiet: 186.0 km²

Monat	I	II	III	IV	V	VI	VII	VIII	IX	X	XI	XII
Tag	Tägliche Abflüsse 2006 in m³/s											
1.	1.55	0.99	2.02	14.3	13.8	2.96	3.25	1.09	0.97	0.84	0.91	0.95
2.	1.57	0.98	1.86	11.3	7.43	5.35	2.34	1.07	0.95	0.84	0.97	0.94
3.	1.62	0.95	1.77	8.91	5.49	48.1	1.83	1.45	0.93	0.85	1.03	0.93
4.	1.60	0.91	1.80	7.19	4.39	16.2	1.53	2.28	0.90	0.85	1.04	0.92
5.	1.56	0.91	1.76	6.07	3.74	9.88	1.35	1.40	0.88	0.85	1.27	0.92
6.	1.57	0.90	1.60	5.25	3.40	6.51	1.26	3.68	0.86	0.85	1.40	0.90
7.	1.57	0.95	1.51	4.54	3.19	5.09	1.35	48.4	0.87	0.85	1.10	0.90
8.	1.59	1.28	1.49	4.09	3.01	4.35	1.86	30.2	1.18	0.86	1.05	0.89
9.	1.46	1.28	2.09	3.85	2.86	3.58	1.66	7.59	0.98	0.86	1.09	0.88
10.	1.43	1.19	6.62	3.73	2.69	3.70	1.61	3.59	0.90	0.85	0.98	0.87
11.	1.47	1.15	5.68	3.98	2.57	3.24	1.47	2.44	0.86	0.86	0.98	0.87
12.	1.50	1.11	4.43	3.75	2.47	2.76	1.40	2.36	0.85	0.88	1.15	0.87
13.	1.54	1.05	3.38	3.60	2.39	2.49	1.39	2.35	0.83	0.90	1.25	0.87
14.	1.57	1.04	2.96	3.29	2.33	2.29	1.45	1.92	0.82	0.87	1.14	0.86
15.	1.51	1.05	2.72	3.59	2.20	2.12	1.62	1.71	0.82	0.84	1.07	0.86
16.	1.52	1.12	2.51	3.36	2.13	1.99	1.36	1.53	0.87	0.84	1.04	0.88
17.	1.50	1.89	2.38	3.07	2.35	1.90	1.29	1.40	0.86	0.82	1.03	0.89
18.	1.35	2.69	2.21	2.90	2.28	1.88	1.26	1.27	0.88	0.82	1.01	0.91
19.	1.32	2.89	2.28	2.72	2.59	1.75	1.19	1.19	0.88	0.80	0.97	0.92
20.	1.27	3.27	3.30	2.58	2.25	1.65	1.15	1.53	0.87	0.78	0.94	0.92
21.	1.25	5.55	4.33	2.48	2.10	1.60	1.11	1.99	0.81	0.79	0.93	0.92
22.	1.23	5.66	6.77	2.36	2.01	1.63	1.09	1.38	0.82	0.79	1.01	0.92
23.	1.21	4.01	7.92	2.34	1.93	1.84	1.09	1.23	0.86	0.80	1.15	0.90
24.	1.18	3.22	6.14	2.22	1.81	1.51	1.05	1.16	0.84	0.80	1.08	0.89
25.	1.16	2.79	6.54	2.12	1.73	1.41	1.01	1.18	0.83	0.80	1.05	0.87
26.	1.14	2.49	16.7	2.09	1.71	1.38	0.97	1.11	0.83	0.80	1.01	0.86
27.	1.11	2.21	24.4	2.59	2.19	1.43	0.96	1.06	0.83	0.80	0.98	0.84
28.	1.09	2.00	20.5	3.63	2.74	1.83	0.95	1.04	0.83	0.80	0.98	0.86
29.	1.05		30.2	5.93	2.50	5.20	0.99	1.09	0.84	0.86	0.97	0.90
30.	1.00		18.5	8.76	3.13	3.85	1.02	1.05	0.84	1.11	0.96	0.86
31.	1.00		16.5		4.09		0.97	1.02		0.92		0.86
	Extremwerte in m³/s											
am	31.	14.	08.	25.	25.	25.	28.	01.	21.	20.	01.	28.
NQ	0.99	0.82	1.35	2.00	1.66	1.29	0.88	0.93	0.77	0.75	0.88	0.75
HQ	1.83	6.81	44.9	17.2	21.5	72.9	4.03	137	1.53	1.28	1.76	0.98
am	16.	21.	29.	01.	01.	03.	01.	07.	08.	30.	06.	19.
	Monatsmittel in m³/s(MQ),l/s.km²(Mq) bzw.Monatssummen in mm (h_A)											
MQ	1.37	1.98	6.87	4.55	3.21	4.98	1.38	4.25	0.88	0.84	1.05	0.89
Mq	7.37	10.7	36.9	24.5	17.3	26.8	7.42	22.8	4.71	4.54	5.65	4.79
h_A	20	26	99	63	46	69	20	61	12	12	15	12

Reihe: 2001-2005	Mittlere Monatsmittel in m³/s (MQ),l/s.km²(Mq) bzw. -summen in mm (h_A)											
MQ	1.82	2.29	4.31	2.09	1.38	2.56	1.29	2.61	1.29	1.13	1.36	2.07
Mq	9.77	12.3	23.2	11.2	7.40	13.8	6.96	14.0	6.95	6.10	7.30	11.1
h_A	26	30	62	29	20	36	19	38	18	16	19	29
Reihe: 1976-2006	Mittlere Monatsmittel mit Extremwerten in m³/s											
NQ	0.16	0.35	0.66	0.66	0.59	0.18	0.26	0.26	0.22	0.23	0.37	0.23
NQ_T	0.21	0.38	0.69	0.77	0.67	0.48	0.36	0.28	0.30	0.27	0.44	0.35
MNQ_T	0.90	1.07	1.34	1.61	1.23	1.00	0.81	0.77	0.74	0.78	0.82	1.01
NMQ	0.41	0.86	1.00	1.06	0.94	0.67	0.57	0.40	0.45	0.44	0.51	0.58
MQ	1.84	2.21	3.50	3.02	2.23	1.91	1.51	1.64	1.25	1.09	1.35	1.97
HMQ	4.53	5.81	6.87	8.90	7.73	6.28	9.51	7.80	5.00	4.93	2.94	5.96
MHQ	9.50	10.3	19.0	10.0	12.7	19.3	12.3	18.6	8.02	5.92	6.18	10.8
HQ	39.1	52.8	58.7	48.4	107	222	171	137	45.1	82.4	46.4	50.8

Jahreswerte in m³/s (Q),l/s.km²(Mq), mm (h_J)

	Berichtsjahr			Reihe: 2001 - 2005			Reihe: 1976 - 2006		
NQ	0.75	20.10.		0.26	17.08.2001		0.16	06.01.2000	
NQ_T	0.78	20.10.					0.21	06.01.2000	
$MJNQ_T$							0.61		
NJMQ							1.07		1983
MQ,Mq,h_A	2.69	14.5	456	2.03	10.9	344	1.96	10.5	333
HJMQ							3.34		1996
MJHQ							52.8		
HQ	137	07.08.		222	07.06.2002		222	07.06.2002	

NNQ seit 1972: 0.16 06.01.2000 **HHQ seit** 1972: 222 07.06.2002

Berichtsjahr(J)	Überschreitungsdauer der Abflüsse in Tagen											Reihe(R): 2001-2005
m³/s	Tage(J)	Tage(R)	m³/s	Tage(J)	Tage(R)	m³/s	Tage(J)	Tage(R)	m³/s	Tage(J)	Tage(R)	
10000			500			20.0	6	2.6	1.00	252	218.8	
8000			350			16.0	10	3.2	0.80	362	279.6	
6000			250			12.0	12	5.6	0.60	365	341.2	
4000			180			9.00	14	9.0	0.40		359.6	
3000			140			7.00	20	11.8	0.30		364.6	
2000			100			5.00	35	19.4	0.20		365.2	
1600			80.0			3.50	56	36.4	0.10			
1200			60.0		0.4	2.50	87	61.8	0.06			
900			40.0	2	0.4	1.80	134	108.4	0.03			
700			30.0	4	1.2	1.40	179	150.2	0.00			

durch Trinkwasserentnahme beeinflusst
Im Jän,Feb durch Eis beeinflusst
Im Jän,Feb,Mrz,Apr,Mai,Jun,Jul,Aug,Sep,Okt,Nov,Dez n.erg.W.erm.

Abflüsse

Nr. 489 Hirtenberg Triesting

Mst.Nr. 208124 Art: Schreibpegel Einzugsgebiet: 287.3 km²

Monat	I	II	III	IV	V	VI	VII	VIII	IX	X	XI	XII
Tag	Tägliche Abflüsse 2006 in m³/s											
1.	2.28	1.51	2.57	14.5	14.3	3.78	3.68	1.62	1.63	1.37	1.31	1.28
2.	2.26	1.50	2.45	11.4	7.41	5.52	2.98	1.63	1.58	1.37	1.33	1.28
3.	2.20	1.49	2.35	9.25	5.42	50.1	2.53	1.90	1.57	1.37	1.31	1.27
4.	2.14	1.46	2.37	7.58	4.48	16.6	2.27	2.63	1.56	1.35	1.33	1.27
5.	2.11	1.43	2.34	6.36	3.99	10.2	2.11	1.92	1.54	1.34	1.59	1.29
6.	2.10	1.41	2.22	5.56	3.83	6.57	1.99	3.30	1.53	1.32	1.79	1.28
7.	2.08	1.52	2.16	4.97	3.61	5.09	2.01	40.6	1.53	1.30	1.46	1.29
8.	1.99	1.88	2.14	4.61	3.44	4.43	2.28	35.5	1.79	1.29	1.38	1.28
9.	1.91	1.83	2.45	4.34	3.32	3.77	2.01	8.32	1.68	1.30	1.37	1.28
10.	1.85	1.73	6.70	4.18	3.19	4.08	2.02	4.28	1.59	1.30	1.32	1.27
11.	1.86	1.69	5.75	4.39	3.12	3.59	1.91	3.20	1.56	1.29	1.30	1.25
12.	1.86	1.62	4.51	4.16	3.03	3.15	1.87	3.00	1.54	1.26	1.50	1.25
13.	1.85	1.61	3.57	3.99	3.01	2.94	1.86	3.03	1.54	1.25	1.61	1.26
14.	1.80	1.58	3.19	3.71	3.02	2.77	1.88	2.59	1.55	1.25	1.48	1.23
15.	1.70	1.61	2.92	3.96	2.92	2.60	2.05	2.35	1.56	1.25	1.40	1.24
16.	1.64	1.63	2.72	3.74	2.87	2.47	1.87	2.16	1.59	1.25	1.35	1.24
17.	1.63	2.30	2.60	3.55	3.02	2.40	1.82	2.02	1.58	1.23	1.32	1.26
18.	1.79	2.98	2.44	3.32	2.96	2.38	1.81	1.88	1.59	1.25	1.29	1.24
19.	1.80	3.10	2.41	3.20	3.25	2.29	1.77	1.83	1.61	1.25	1.29	1.22
20.	1.73	3.47	3.14	3.09	2.86	2.19	1.71	2.11	1.54	1.26	1.27	1.22
21.	1.71	5.52	3.98	3.14	2.70	2.13	1.67	2.73	1.52	1.26	1.26	1.23
22.	1.65	5.72	6.35	3.21	2.59	2.26	1.65	2.00	1.51	1.25	1.34	1.22
23.	1.65	4.19	7.64	3.12	2.53	2.42	1.65	1.88	1.47	1.24	1.45	1.21
24.	1.62	3.54	5.40	3.05	2.49	2.15	1.63	1.79	1.42	1.25	1.37	1.20
25.	1.62	3.21	5.70	2.91	2.47	2.06	1.60	1.83	1.40	1.26	1.33	1.20
26.	1.72	2.97	15.8	2.86	2.50	2.08	1.55	1.76	1.40	1.25	1.31	1.19
27.	1.70	2.75	23.2	3.12	3.00	2.15	1.51	1.69	1.39	1.26	1.29	1.17
28.	1.60	2.55	20.2	4.18	3.44	2.77	1.51	1.69	1.39	1.28	1.28	1.16
29.	1.54		30.7	6.05	3.38	5.70	1.54	1.75	1.38	1.33	1.28	1.22
30.	1.51		18.7	8.73	3.63	4.33	1.57	1.68	1.37	1.57	1.28	1.20
31.	1.51		16.8		4.74		1.50	1.65		1.38		1.19
	Extremwerte in m³/s											
am	16.	07.	03.	23.	24.	23.	28.	01.	30.	17.	18.	19.
NQ	1.32	1.32	1.78	2.61	2.05	1.79	1.40	1.37	1.37	1.11	0.97	1.02
HQ	2.32	7.23	47.0	18.0	22.8	75.2	4.52	131	2.06	1.85	2.20	1.40
am	01.	21.	29.	01.	01.	03.	01.	07.	08.	30.	06.	02.
	Monatsmittel in m³/s(MQ),l/s.km²(Mq) bzw.Monatssummen in mm (h_A)											
MQ	1.82	2.42	6.95	5.01	3.76	5.50	1.93	4.72	1.53	1.30	1.37	1.24
Mq	6.33	8.43	24.2	17.4	13.1	19.1	6.71	16.4	5.33	4.51	4.78	4.31
h_A	17	20	65	45	35	50	18	44	14	12	12	11
	Reihe: 2001-2005 Mittlere Monatsmittel in m³/s (MQ),l/s.km²(Mq) bzw. -summen in mm (h_A)											
MQ	2.50	2.88	5.09	2.68	2.03	3.47	1.78	3.27	1.82	1.66	1.81	2.54
Mq	8.71	10.0	17.7	9.32	7.05	12.1	6.20	11.4	6.33	5.76	6.29	8.85
h_A	23	24	47	24	19	31	17	31	16	15	16	23
	Reihe: 1981-2006 Mittlere Monatsmittel mit Extremwerten in m³/s											
NQ	0.42	0.51	0.84	0.78	0.24	0.27	0.31	0.28	0.29	0.24	0.41	0.48
NQ_T	0.68	0.71	1.16	1.30	0.69	0.58	0.57	0.60	0.43	0.60	0.75	0.79
MNQ_T	1.47	1.59	1.99	2.38	1.89	1.60	1.28	1.19	1.17	1.23	1.22	1.42
NMQ	1.05	1.35	1.75	1.65	1.43	1.04	0.83	0.81	0.83	0.85	0.87	1.07
MQ	2.63	3.01	4.73	3.80	3.09	2.86	2.38	2.33	2.01	1.74	1.93	2.61
HMQ	6.22	8.83	7.86	10.2	9.44	8.29	14.2	9.95	6.90	7.50	4.07	5.45
MHQ	14.2	12.4	25.5	11.7	18.4	27.4	19.0	26.0	15.6	9.17	6.95	14.3
HQ	51.9	52.5	84.6	61.1	139	257	225	186	96.9	117	26.1	63.4

Jahreswerte in m³/s (Q),l/s.km²(Mq), mm (h_A)

	Berichtsjahr			Reihe: 2001 - 2005			Reihe: 1981 - 2006		
NQ	0.97	18.11.		0.64	24.12.2001		0.24	02.10.1994	
NQ_T	1.16	28.12.					0.43	15.09.1987	
$MJNQ_T$							0.88		
NJMQ							1.58		1983
MQ,Mq,h_A	3.13	10.9	344	2.64	9.18	289	2.76	9.61	303
HJMQ							4.83		1996
MJHQ							72.5		
HQ	131	07.08.		257	07.06.2002		257	07.06.2002	

NNQ seit 1977: 0.24 02.10.1994 HHQ seit 1977: 257 07.06.2002

Berichtsjahr(J) Überschreitungsdauer der Abflüsse in Tagen Reihe(R): 2001-2005

m³/s	Tage(J)	Tage(R)	m³/s	Tage(J)	Tage(R)	m³/s	Tage(J)	Tage(R)	m³/s	Tage(J)	Tage(R)
10000			**500**			**20.0**	6	3.2	**1.00**	365	340.8
8000			**350**			**16.0**	9	3.8	**0.80**		362.4
6000			**250**			**12.0**	12	6.2	**0.60**		365.2
4000			**180**			**9.00**	15	9.4	**0.40**		
3000			**140**			**7.00**	20	13.0	**0.30**		
2000			**100**		0.2	**5.00**	35	25.2	**0.20**		
1600			**80.0**		0.4	**3.50**	66	48.8	**0.10**		
1200			**60.0**		0.4	**2.50**	123	97.8	**0.06**		
900			**40.0**	2	0.6	**1.80**	191	176.6	**0.03**		
700			**30.0**	4	1.8	**1.40**	278	256.4	**0.00**		

durch Trinkwasserentnahme beeinflusst
Im Jän,Feb durch Eis beeinflusst
Im Jän,Feb,Mrz,Apr,Mai,Jun,Jul,Aug,Sep,Okt,Nov,Dez n.erg.W.erm.

Nr. 490 Schwechat (Hallenbad) Schwechat

Mst.Nr. 208157 Art: Schreibpegel Einzugsgebiet: 1028.9 km²

Monat	I	II	III	IV	V	VI	VII	VIII	IX	X	XI	XII
Tag	Tägliche Abflüsse 2006 in m³/s											
1.	7.50	4.39	9.44	28.9	37.8	10.8	11.7	4.66	5.94	4.16	4.47	4.46
2.	8.76	4.36	8.93	22.9	22.9	11.1	10.3	4.87	5.60	4.23	4.26	4.31
3.	11.9	4.32	8.50	19.9	17.4	132	9.01	6.74	5.40	4.24	4.54	4.29
4.	10.2	4.46	8.60	17.8	14.5	52.2	8.22	9.57	5.41	4.05	4.76	4.32
5.	9.36	4.58	8.90	15.4	13.1	29.6	7.53	6.36	5.25	3.98	5.51	4.63
6.	9.60	4.91	8.59	14.0	12.1	21.1	7.03	7.53	5.29	4.02	6.55	5.32
7.	9.19	6.96	8.77	12.9	11.8	17.0	6.73	48.1	5.20	4.01	5.89	5.11
8.	8.65	9.46	8.22	12.0	11.0	15.1	8.37	146	6.44	3.93	4.89	4.34
9.	8.18	7.47	9.87	11.5	10.4	13.2	9.64	34.5	6.18	3.94	4.34	4.33
10.	7.74	6.49	18.9	11.0	9.98	14.4	7.17	18.5	4.97	3.94	4.08	4.57
11.	7.44	6.11	20.1	11.6	9.33	12.5	6.43	12.8	4.61	3.98	4.10	4.27
12.	7.13	5.74	16.8	11.7	8.96	11.1	6.15	11.0	4.43	3.96	4.62	4.33
13.	7.15	5.46	13.3	10.9	8.72	10.2	5.89	11.5	4.19	3.91	4.69	4.27
14.	6.81	5.07	12.1	10.8	8.50	9.71	5.92	10.3	4.10	3.82	4.58	4.15
15.	6.37	5.30	11.3	11.6	8.28	9.14	6.26	9.23	3.99	3.80	4.37	4.16
16.	5.93	5.75	10.8	10.8	8.18	8.68	5.84	8.47	4.16	3.86	4.24	4.03
17.	5.58	8.22	10.3	10.2	9.15	8.16	5.62	7.29	4.17	4.17	4.44	4.05
18.	5.69	10.4	9.89	9.74	8.87	8.02	5.55	6.82	4.16	3.87	4.49	4.26
19.	5.36	10.9	9.44	9.31	11.3	7.97	5.38	6.55	4.67	3.93	4.21	4.13
20.	5.19	12.3	10.7	9.00	9.27	8.36	5.17	7.55	4.39	3.96	4.25	4.07
21.	5.02	15.7	14.6	8.46	8.37	7.41	4.95	9.86	4.68	3.77	4.59	4.05
22.	4.86	18.7	17.9	8.32	8.16	7.77	4.89	7.90	4.55	3.74	4.96	4.12
23.	4.73	14.4	25.0	8.59	7.76	12.0	5.38	7.20	4.55	3.89	4.90	3.96
24.	4.68	12.4	19.5	8.67	7.52	8.24	4.92	6.73	4.47	3.95	4.99	4.09
25.	4.64	11.4	19.6	8.31	7.41	7.55	4.66	7.93	4.45	4.05	4.54	4.12
26.	4.61	10.7	36.4	7.94	7.32	7.36	4.50	6.73	4.34	3.75	4.47	4.06
27.	4.57	9.93	60.9	10.0	12.6	7.66	4.34	6.37	5.15	3.75	4.39	4.05
28.	4.54	9.00	50.2	13.8	21.4	10.8	4.28	6.35	4.55	3.72	4.50	4.02
29.	4.50		77.9	21.0	15.8	17.0	4.33	7.21	4.21	4.48	4.78	4.54
30.	4.47		43.5	27.2	12.0	13.4	4.84	6.27	4.20	5.51	4.43	4.17
31.	4.43		31.3		12.3		4.45	6.12		4.66		4.09
	Extremwerte in m³/s											
am	31.	05.	09.	26.	24.	21.	27.	01.	15.	24.	16.	15.
NQ	4.41	4.10	7.19	7.66	6.70	6.60	3.49	4.35	3.08	2.47	3.08	3.23
HQ	12.7	21.3	128	35.1	55.7	211	31.7	227	9.13	7.68	9.49	5.99
am	03.	22.	29.	01.	01.	03.	09.	08.	27.	30.	06.	06.
	Monatsmittel in m³/s(MQ),l/s.km²(Mq) bzw.Monatssummen in mm (h_A)											
MQ	6.61	8.39	20.0	13.1	12.0	17.0	6.31	14.7	4.79	4.03	4.66	4.28
Mq	6.42	8.15	19.4	12.8	11.7	16.5	6.13	14.3	4.65	3.92	4.53	4.16
h_A	17	20	52	33	31	43	16	38	12	10	12	11
	Reihe: 2001-2005 Mittlere Monatsmittel in m³/s (MQ),l/s.km²(Mq) bzw. -summen in mm (h_A)											
MQ	7.47	8.75	13.6	8.79	6.84	8.24	5.43	7.70	5.46	5.60	6.17	7.54
Mq	7.26	8.50	13.3	8.55	6.65	8.01	5.28	7.49	5.30	5.44	5.99	7.33
h_A	19	21	36	22	18	21	14	20	14	15	16	19
	Reihe: 1977-2006 Mittlere Monatsmittel mit Extremwerten in m³/s											
NQ	1.99	1.42	3.23	2.82	2.51	2.18	1.80	1.77	1.72	1.58	2.25	1.26
NQ_T	2.62	2.33	4.73	3.82	3.26	2.77	2.20	2.31	2.34	2.55	2.62	2.54
MNQ_T	5.03	5.62	6.80	7.62	5.96	5.12	4.26	4.04	3.85	4.27	4.69	4.95
NMQ	3.54	4.51	5.94	4.89	4.79	3.80	2.81	2.85	3.27	2.86	3.45	3.98
MQ	7.48	9.18	12.4	11.7	9.27	7.87	6.57	6.56	5.88	5.42	6.32	7.81
HMQ	15.6	17.0	20.0	33.4	23.4	17.0	28.7	17.9	20.5	13.7	11.6	14.9
MHQ	27.0	27.6	41.6	30.2	39.8	37.3	44.3	34.4	19.3	13.2	18.3	23.7
HQ	220	99.1	140	142	261	211	330	227	66.1	49.4	154	96.0

Jahreswerte in m³/s (Q),l/s.km²(Mq), mm (h_A)

	Berichtsjahr			Reihe: 2001 - 2005			Reihe: 1977 - 2006		
NQ	2.47	24.10.		1.77	16.08.2003		1.26	13.12.1977	
NQ_T	3.72	28.10.					2.20	31.07.1983	
$MJNQ_T$							3.28		
NJMQ							4.76		1983
MQ,Mq,h_A	9.67	9.40	296	7.68	7.46	235	8.04	7.81	246
HJMQ							14.2		1996
MJHQ							96.4		
HQ	227	08.08.		211	13.08.2002		261	19.05.1991	

NNQ seit 1966: 1.26 13.12.1977 HHQ seit 1966: 330 02.07.1975

Berichtsjahr(J) Überschreitungsdauer der Abflüsse in Tagen Reihe(R): 2001-2005

m³/s	Tage(J)	Tage(R)	m³/s	Tage(J)	Tage(R)	m³/s	Tage(J)	Tage(R)	m³/s	Tage(J)	Tage(R)
10000			**500**			**20.0**	22	10.2	**1.00**		
8000			**350**			**16.0**	34	19.0	**0.80**		
6000			**250**			**12.0**	60	36.6	**0.60**		
4000			**180**			**9.00**	118	78.6	**0.40**		
3000			**140**	1	0.2	**7.00**	177	132.4	**0.30**		
2000			**100**	2	0.2	**5.00**	231	239.8	**0.20**		
1600			**80.0**	2	1.0	**3.50**	365	332.2	**0.10**		
1200			**60.0**	4	1.6	**2.50**		365.2	**0.06**		
900			**40.0**	8	2.8	**1.80**			**0.03**		
700			**30.0**	12	4.6	**1.40**			**0.00**		

Wiener Neustädter Kanal dotiert mit bis zu 1,5 m³/s Schwechat
Im Jän,Feb durch Eis beeinflusst
Im Jän,Feb,Mrz,Apr,Mai,Jun,Jul,Aug,Sep,Okt,Nov,Dez n.erg.W.erm.

Abflüsse

Nr. 494 Gutenstein (Kirche) Piesting

Mst.Nr. 208272 Art: Schreibpegel Einzugsgebiet: 50.3 km²

Monat	I	II	III	IV	V	VI	VII	VIII	IX	X	XI	XII
Tag	Tägliche Abflüsse 2006 in m³/s											
1.	0.71	0.62	0.94	5.44	2.42	1.43	1.56	0.74	0.82	0.70	0.59	0.62
2.	0.73	0.62	0.90	4.76	2.20	1.58	1.36	0.72	0.79	0.65	0.57	0.62
3.	0.71	0.62	0.88	4.22	1.85	9.72	1.24	0.87	0.78	0.64	0.56	0.62
4.	0.69	0.63	0.87	3.57	1.64	5.91	1.13	0.87	0.77	0.63	0.57	0.61
5.	0.68	0.63	0.84	2.99	1.50	3.74	1.05	0.76	0.74	0.63	0.97	0.62
6.	0.68	0.62	0.82	2.53	1.40	2.75	1.00	0.80	0.73	0.61	1.52	0.61
7.	0.67	0.65	0.79	2.17	1.33	2.19	1.21	5.23	0.72	0.61	1.01	0.61
8.	0.67	0.66	0.77	1.96	1.27	1.83	1.21	8.45	0.77	0.61	0.82	0.61
9.	0.64	0.65	0.84	1.88	1.22	1.59	1.07	3.17	0.71	0.60	0.77	0.61
10.	0.64	0.66	1.00	1.91	1.20	1.50	1.00	2.07	0.69	0.60	0.72	0.60
11.	0.63	0.65	1.05	1.98	1.14	1.35	0.96	1.63	0.69	0.60	0.67	0.58
12.	0.62	0.65	1.02	1.77	1.10	1.26	0.92	1.57	0.68	0.59	1.16	0.58
13.	0.62	0.64	0.97	1.64	1.19	1.18	0.90	1.45	0.67	0.60	1.50	0.59
14.	0.62	0.63	0.95	1.63	1.17	1.13	0.89	1.30	0.67	0.59	1.46	0.58
15.	0.62	0.64	0.90	1.81	1.08	1.07	0.85	1.19	0.66	0.59	1.30	0.58
16.	0.62	0.66	0.90	1.89	1.05	1.02	0.83	1.12	0.67	0.59	1.08	0.58
17.	0.62	0.71	0.89	1.86	1.05	0.99	0.81	1.05	0.68	0.59	0.94	0.59
18.	0.66	0.74	0.84	1.73	1.00	0.98	0.78	1.00	0.67	0.59	0.84	0.59
19.	0.64	0.79	0.85	1.62	1.17	0.92	0.77	0.95	0.67	0.59	0.78	0.58
20.	0.63	1.05	0.90	1.52	1.13	0.89	0.77	1.29	0.66	0.60	0.74	0.58
21.	0.65	1.80	1.00	1.43	1.06	0.86	0.79	1.33	0.65	0.59	0.71	0.58
22.	0.64	1.84	1.16	1.39	1.01	0.85	0.85	1.13	0.66	0.59	0.75	0.57
23.	0.61	1.57	1.60	1.36	0.97	0.84	0.80	1.04	0.65	0.59	0.76	0.56
24.	0.59	1.36	1.52	1.31	0.95	0.81	0.89	0.98	0.64	0.59	0.73	0.56
25.	0.62	1.23	1.55	1.31	0.90	0.78	0.83	0.95	0.64	0.59	0.71	0.57
26.	0.65	1.12	2.81	1.32	0.91	1.42	0.77	0.90	0.63	0.58	0.69	0.56
27.	0.64	1.03	6.31	1.30	1.26	1.37	0.76	0.87	0.63	0.58	0.67	0.55
28.	0.63	0.97	7.54	1.31	1.31	1.25	0.75	0.87	0.63	0.60	0.66	0.55
29.	0.62		7.62	1.76	1.35	2.25	0.75	0.92	0.63	0.73	0.65	0.56
30.	0.62		6.10	1.96	1.33	1.90	0.73	0.89	0.79	0.78	0.64	0.55
31.	0.62		5.71		1.56		0.72	0.87		0.63		0.55
	Extremwerte in m³/s											
am	18.	01.	05.	24.	26.	26.	31.	02.	28.	28.	04.	30.
NQ	0.48	0.60	0.77	0.98	0.90	0.78	0.70	0.68	0.60	0.56	0.54	0.52
HQ	0.95	2.03	8.58	6.18	2.52	12.7	2.03	15.7	1.85	1.46	2.24	0.65
am	24.	22.	27.	01.	01.	03.	07.	08.	30.	29.	05.	01.
	Monatsmittel in m³/s(MQ),l/s.km²(Mq) bzw.Monatssummen in mm (h_A)											
MQ	0.64	0.87	1.96	2.11	1.28	1.85	0.93	1.52	0.69	0.62	0.85	0.58
Mq	12.8	17.3	39.0	42.0	25.5	36.7	18.6	30.1	13.8	12.2	16.9	11.6
h_A	34	42	105	109	68	95	50	81	36	33	44	30

Reihe: 2001-2005	Mittlere Monatsmittel in m³/s (MQ),l/s.km²(Mq) bzw. -summen in mm (h_A)											
MQ	0.89	1.01	1.58	1.06	0.81	0.87	0.79	0.98	0.69	0.65	0.78	0.87
Mq	17.8	20.1	31.3	21.1	16.1	17.2	15.7	19.5	13.6	13.0	15.5	17.3
h_A	48	49	84	55	43	45	42	52	35	35	40	45
Reihe: 1981-2006	Mittlere Monatsmittel mit Extremwerten in m³/s											
NQ	0.29	0.28	0.36	0.45	0.43	0.25	0.30	0.31	0.22	0.26	0.26	0.29
NQ_T	0.33	0.33	0.42	0.49	0.53	0.44	0.43	0.39	0.35	0.33	0.38	0.36
MNQ_T	0.61	0.61	0.70	0.87	0.76	0.66	0.62	0.60	0.58	0.57	0.57	0.60
NMQ	0.37	0.49	0.61	0.61	0.63	0.51	0.47	0.43	0.42	0.47	0.43	0.43
MQ	0.91	0.94	1.35	1.32	1.02	0.96	0.95	0.90	0.78	0.73	0.76	0.90
HMQ	1.55	2.06	2.47	2.69	2.13	1.85	2.93	2.70	2.14	2.36	1.55	2.00
MHQ	2.49	2.65	4.91	2.50	2.38	2.93	3.85	4.07	1.81	2.09	1.70	2.44
HQ	8.71	16.0	18.0	6.46	7.43	12.7	35.5	21.1	7.39	17.8	7.20	9.58

Jahreswerte in m³/s (Q),l/s.km²(Mq), mm (h_J)									
	Berichtsjahr			Reihe: 2001 - 2005			Reihe: 1981 - 2006		
NQ	0.48	18.01.		0.36	29.08.2001		0.22	29.09.1986	
NQ_T	0.55	30.12.					0.33	08.02.1991	
$MJNQ_T$							0.47		
NJMQ							0.59		1984
MQ,Mq,h_A	1.16	23.0	727	0.92	18.2	575	0.96	19.1	601
HJMQ							1.54		1996
MJHQ							9.24		
HQ	15.7	08.08.		21.1	13.08.2002		35.5	08.07.1997	
NNQ seit 1979:	0.22	29.09.1986		HHQ seit 1979:	35.5	08.07.1997			

Berichtsjahr(J)	Überschreitungsdauer der Abflüsse in Tagen											Reihe(R): 2001-2005
m³/s	Tage(J)	Tage(R)	m³/s	Tage(J)	Tage(R)	m³/s	Tage(J)	Tage(R)	m³/s	Tage(J)	Tage(R)	
10000			500			20.0			1.00	133	88.6	
8000			350			16.0			0.80	189	146.2	
6000			250			12.0		0.8	0.60	325	249.8	
4000			180			9.00	1	1.0	0.40	365	362.2	
3000			140			7.00	4	1.6	0.30		365.2	
2000			100			5.00	10	2.2	0.20			
1600			80.0			3.50	14	4.6	0.10			
1200			60.0			2.50	19	9.0	0.06			
900			40.0			1.80	38	21.6	0.03			
700			30.0			1.40	66	37.0	0.00			

durch Kraftwerksbetrieb beeinflusst
Im Jän,Feb,Mrz,Apr,Mai,Jun,Jul,Aug,Sep,Okt,Nov,Dez n.erg.W.erm.

Nr. 495 Wöllersdorf (Hydro) Piesting

Mst.Nr. 208280 Art: Schreibpegel Einzugsgebiet: 284.1 km²

Monat	I	II	III	IV	V	VI	VII	VIII	IX	X	XI	XII
Tag	Tägliche Abflüsse 2006 in m³/s											
1.	2.39	1.75	3.12	12.8	6.07	3.71	4.21	2.28	2.65	2.23	2.18	2.13
2.	2.48	1.77	3.01	11.3	5.74	3.87	3.98	2.27	2.57	2.08	2.28	2.15
3.	2.58	1.74	2.93	9.90	5.09	21.1	3.71	2.57	2.53	2.02	2.24	2.14
4.	2.47	1.72	2.90	8.68	4.71	19.5	3.47	2.93	2.48	2.03	2.19	2.13
5.	2.38	1.70	2.88	7.82	4.40	11.3	3.22	2.39	2.39	2.07	2.71	2.13
6.	2.40	1.69	2.77	7.02	4.22	8.78	3.10	2.39	2.41	2.07	4.00	2.12
7.	2.34	1.77	2.70	6.24	4.07	7.22	3.37	7.37	2.39	2.05	3.01	2.12
8.	2.31	2.00	2.66	5.51	3.89	5.60	3.57	20.5	2.57	1.99	2.66	2.09
9.	2.33	1.86	2.79	5.23	3.76	5.14	3.30	8.74	2.42	2.02	2.43	2.03
10.	2.34	1.82	3.20	5.14	3.63	5.14	3.14	6.03	2.34	2.02	2.40	2.02
11.	2.30	1.82	3.30	5.33	3.53	4.81	2.98	4.94	2.28	1.93	2.33	2.02
12.	2.29	1.78	3.30	4.93	3.41	4.46	2.89	4.82	2.26	1.92	3.00	1.99
13.	2.25	1.74	3.18	4.61	3.58	4.19	2.83	4.55	2.21	1.90	3.76	1.91
14.	2.22	1.74	3.09	4.46	3.73	4.01	2.82	4.11	2.18	1.88	3.41	1.93
15.	2.21	1.73	2.99	4.72	3.37	3.81	2.79	3.75	2.21	1.89	3.22	1.88
16.	2.18	1.79	2.93	4.79	3.27	3.68	2.70	3.52	2.22	1.90	2.96	1.88
17.	2.11	2.16	2.88	4.70	3.30	3.56	2.66	3.33	2.21	1.96	2.75	1.87
18.	2.18	2.23	2.83	4.52	3.15	3.51	2.61	3.17	2.20	2.01	2.57	1.84
19.	2.14	2.32	2.84	4.37	3.58	3.39	2.56	3.06	2.20	2.03	2.46	1.82
20.	2.08	2.62	2.99	4.32	3.39	3.27	2.50	3.59	2.14	1.94	2.36	1.83
21.	2.12	3.69	3.26	4.14	3.23	3.20	2.50	3.92	2.12	1.81	2.36	1.81
22.	2.15	4.21	3.52	3.92	3.09	3.17	2.64	3.40	2.10	1.83	2.44	1.79
23.	2.07	4.11	4.41	3.93	2.97	3.20	2.73	3.17	2.08	1.83	2.44	1.81
24.	1.97	3.88	4.46	3.76	2.97	3.06	2.67	3.04	2.06	1.81	2.32	1.80
25.	1.95	3.70	4.60	3.65	2.84	2.92	2.62	2.99	2.03	1.82	2.27	1.78
26.	1.93	3.52	6.22	3.66	2.86	3.54	2.43	2.91	2.02	1.85	2.21	1.77
27.	1.92	3.37	12.9	3.84	3.31	3.91	2.38	2.82	1.99	1.78	2.16	1.78
28.	1.92	3.23	18.2	3.92	3.42	3.88	2.31	2.75	2.01	1.90	2.14	1.79
29.	1.87		18.8	4.72	3.69	5.00	2.29	2.99	2.02	2.11	2.17	1.74
30.	1.80		15.5	5.13	3.67	4.71	2.25	2.84	2.05	2.98	2.09	1.76
31.	1.81		13.1		3.88		2.18	2.75		2.40		1.73
	Extremwerte in m³/s											
am	31.	01.	07.	24.	24.	26.	28.	01.	28.	17.	27.	21.
NQ	0.71	0.96	1.54	2.64	2.18	2.43	1.75	1.39	1.15	0.74	1.03	0.83
HQ	3.28	4.36	20.0	14.3	6.54	33.1	4.88	29.5	3.30	5.12	5.54	3.01
am	31.	22.	29.	01.	02.	03.	07.	08.	01.	30.	06.	06.
	Monatsmittel in m³/s(MQ),l/s.km²(Mq) bzw.Monatssummen in mm (h_A)											
MQ	2.18	2.41	5.30	5.57	3.74	5.55	2.88	4.19	2.24	2.00	2.58	1.92
Mq	7.66	8.48	18.6	19.6	13.2	19.6	10.2	14.7	7.90	7.05	9.10	6.77
h_A	21	21	50	51	35	51	27	39	20	19	24	18

Reihe: 2001-2005	Mittlere Monatsmittel in m³/s (MQ),l/s.km²(Mq) bzw. -summen in mm (h_A)											
MQ	2.62	3.08	4.91	3.35	2.58	3.61	2.26	3.00	2.08	2.04	2.31	2.56
Mq	9.24	10.8	17.3	11.8	9.08	12.7	7.94	10.6	7.33	7.16	8.13	9.02
h_A	25	26	46	31	24	33	21	28	19	19	21	23
Reihe: 1971-2006	Mittlere Monatsmittel mit Extremwerten in m³/s											
NQ	0.42	0.49	0.94	0.44	0.57	0.35	0.19	0.05	0.34	0.13	0.36	0.39
NQ_T	1.06	1.38	1.63	1.51	1.37	1.19	0.91	0.71	1.03	0.96	1.18	1.31
MNQ_T	2.09	2.27	2.42	2.83	2.39	2.14	1.87	1.76	1.70	1.70	1.89	2.04
NMQ	1.38	1.66	1.94	1.71	1.83	1.49	1.22	0.94	1.27	1.28	1.38	1.64
MQ	3.12	3.17	4.13	4.23	3.39	3.13	3.08	2.62	2.23	2.20	2.35	2.94
HMQ	7.29	5.90	7.48	10.1	8.66	7.16	12.0	8.61	6.39	8.00	4.53	6.37
MHQ	7.78	6.90	12.6	8.23	7.69	10.9	11.8	9.28	5.22	5.91	5.39	7.64
HQ	41.0	31.3	46.6	16.7	21.7	111	94.1	57.8	19.3	46.0	18.8	31.4

Jahreswerte in m³/s (Q),l/s.km²(Mq), mm (h_J)									
	Berichtsjahr			Reihe: 2001 - 2005			Reihe: 1971 - 2006		
NQ	0.71	31.01.		0.05	02.08.2001		0.05	02.08.2001	
NQ_T	1.69	06.02.					0.71	04.08.2001	
$MJNQ_T$							1.42		
NJMQ							1.80		2001
MQ,Mq,h_A	3.38	11.9	375	2.88	10.1	319	3.05	10.7	338
HJMQ							5.33		1996
MJHQ							26.4		
HQ	33.1	03.06.		111	07.06.2002		111	07.06.2002	
NNQ seit 1967:	0.05	02.08.2001		HHQ seit 1967:	111	07.06.2002			

Berichtsjahr(J)	Überschreitungsdauer der Abflüsse in Tagen											Reihe(R): 2001-2005
m³/s	Tage(J)	Tage(R)	m³/s	Tage(J)	Tage(R)	m³/s	Tage(J)	Tage(R)	m³/s	Tage(J)	Tage(R)	
10000			500			20.0	2	2.2	1.00		358.4	
8000			350			16.0	5	2.8	0.80		365.0	
6000			250			12.0	9	4.0	0.60		365.2	
4000			180			9.00	12	6.6	0.40			
3000			140			7.00	19	10.0	0.30			
2000			100			5.00	34	25.6	0.20			
1600			80.0			3.50	104	75.0	0.10			
1200			60.0			2.50	200	150.8	0.06			
900			40.0		0.2	1.80	344	254.6	0.03			
700			30.0		1.2	1.40	365	325.2	0.00			

von Apr bis Okt Ausleitung in Tiroler Bach (Versickerung)
durch Kraftwerksbetrieb beeinflusst
Im Jän durch Eis beeinflusst
Im Jän,Jul,Aug,Sep,Okt,Nov,Dez nach erg.Wasserständen erm.

Abflüsse

Nr. 497 Tattendorf Piesting

Mst.Nr. 208306 Art: Schreibpegel Einzugsgebiet: 315.0 km²

Monat	I	II	III	IV	V	VI	VII	VIII	IX	X	XI	XII
Tag	Tägliche Abflüsse 2006 in m³/s											
1.	2.03	1.61	3.05	13.2	5.44	3.34	3.76	1.50	2.17	1.72	1.68	1.62
2.	2.17	1.59	2.95	11.3	5.34	3.27	3.56	1.53	2.10	1.58	1.71	1.62
3.	2.28	1.58	2.87	9.65	4.82	15.4	3.30	1.75	2.08	1.44	1.72	1.62
4.	2.21	1.57	2.82	8.36	4.43	21.3	3.07	2.43	2.02	1.44	1.73	1.60
5.	2.13	1.56	2.83	7.19	4.13	11.7	2.74	1.77	1.86	1.44	1.96	1.61
6.	2.14	1.65	2.73	6.31	3.89	8.04	2.61	1.70	1.81	1.45	3.25	1.56
7.	2.11	1.60	2.69	5.63	3.65	6.57	2.54	3.79	1.80	1.38	2.77	1.56
8.	2.07	1.94	2.58	5.26	3.63	5.60	3.16	14.8	2.00	1.34	2.35	1.59
9.	2.06	1.86	2.69	5.11	3.46	4.95	3.01	7.82	1.88	1.37	2.14	1.52
10.	2.02	1.82	3.10	5.08	3.38	4.86	2.74	5.00	1.72	1.44	2.06	1.55
11.	1.95	1.79	3.22	5.25	3.27	4.40	2.44	4.09	1.69	1.35	1.95	1.51
12.	1.93	1.75	3.20	4.93	3.16	4.08	2.35	3.82	1.65	1.34	2.45	1.50
13.	1.93	1.72	3.07	4.62	3.13	3.81	2.21	3.84	1.61	1.33	3.26	1.51
14.	1.89	1.69	3.04	4.39	3.43	3.64	2.13	3.35	1.61	1.33	3.02	1.46
15.	1.86	1.68	3.01	4.52	3.09	3.42	2.14	3.07	1.63	1.31	2.86	1.45
16.	1.85	1.72	2.91	4.57	2.95	3.24	2.02	2.83	1.67	1.30	2.64	1.44
17.	1.75	2.06	2.89	4.54	2.94	3.10	1.95	2.70	1.69	1.34	2.44	1.49
18.	1.89	2.10	2.83	4.40	2.88	3.09	1.94	2.57	1.55	1.39	2.29	1.46
19.	1.89	2.17	2.81	4.18	3.20	3.02	1.83	2.42	1.69	1.46	2.17	1.46
20.	1.81	2.50	2.88	3.98	3.05	2.85	1.76	2.71	1.66	1.41	2.08	1.48
21.	1.88	3.51	3.11	3.85	2.89	2.74	1.68	3.52	1.62	1.31	2.06	1.46
22.	1.89	4.07	3.30	3.62	2.77	2.58	1.83	2.88	1.60	1.32	2.16	1.42
23.	1.74	3.96	3.95	3.54	2.71	2.85	1.98	2.66	1.57	1.32	2.22	1.42
24.	1.71	3.68	4.15	3.41	2.66	2.59	1.86	2.49	1.56	1.28	2.07	1.39
25.	1.70	3.56	4.24	3.31	2.51	2.46	1.93	2.47	1.55	1.32	2.00	1.42
26.	1.68	3.38	5.04	3.27	2.55	2.54	1.64	2.39	1.52	1.30	1.96	1.42
27.	1.67	3.25	10.4	3.29	2.95	3.75	1.62	2.31	1.45	1.27	1.81	1.41
28.	1.66	3.12	15.1	3.62	3.10	3.40	1.59	2.23	1.42	1.36	1.69	1.42
29.	1.65		17.1	4.16	3.33	4.29	1.53	2.56	1.47	1.46	1.63	1.43
30.	1.63		15.7	4.68	3.27	4.31	1.51	2.33	1.37	2.30	1.65	1.44
31.	1.62		13.5		3.34		1.45	2.29		1.88		1.38
	Extremwerte in m³/s											
am	17.	09.	20.	23.	09.	22.	26.	01.	30.	29.	29.	28.
NQ	0.95	1.03	1.92	1.30	0.47	1.01	0.93	1.30	0.68	0.68	0.58	0.85
HQ	3.51	4.24	18.1	14.4	5.80	29.3	4.92	19.6	2.62	3.31	4.04	2.13
am	03.	23.	30.	01.	01.	04.	09.	08.	08.	30.	13.	02.
	Monatsmittel in m³/s(MQ),l/s.km²(Mq) bzw.Monatssummen in mm (h_A)											
MQ	1.90	2.30	4.96	5.30	3.40	5.04	2.25	3.28	1.70	1.43	2.19	1.49
Mq	6.02	7.31	15.7	16.8	10.8	16.0	7.15	10.4	5.40	4.53	6.96	4.73
h_A	16	18	42	44	29	41	19	28	14	12	18	12

Reihe: 2001-2005	Mittlere Monatsmittel in m³/s (MQ),l/s.km²(Mq) bzw. -summen in mm (h_A)											
MQ	2.32	2.86	4.14	3.01	2.31	2.98	1.97	2.57	1.76	1.66	1.97	2.18
Mq	7.37	9.08	13.2	9.54	7.34	9.44	6.26	8.15	5.60	5.28	6.24	6.93
h_A	20	22	35	25	20	24	17	22	15	14	16	18
Reihe: 1971-2006	Mittlere Monatsmittel mit Extremwerten in m³/s											
NQ	0.26	0.25	0.46	0.51	0.40	0.30	0.23	0.40	0.34	0.35	0.21	0.41
NQ_T	0.96	0.85	1.08	1.20	1.09	0.77	0.87	0.75	0.78	0.76	0.99	0.94
MNQ_T	1.88	2.02	2.22	2.54	2.12	1.79	1.56	1.55	1.45	1.42	1.63	1.83
NMQ	1.07	1.46	1.55	1.47	1.62	1.29	1.01	0.91	0.96	1.05	1.15	1.25
MQ	2.75	2.81	3.62	3.73	2.94	2.61	2.56	2.23	1.84	1.85	2.03	2.57
HMQ	6.95	5.64	5.84	8.85	7.39	5.24	9.24	7.64	5.08	6.64	4.42	5.60
MHQ	6.05	5.31	9.67	6.62	5.82	6.70	7.15	5.96	3.47	3.81	3.74	5.91
HQ	27.0	26.0	32.3	14.4	18.0	35.0	38.1	37.5	12.7	27.3	12.9	24.1

Jahreswerte in m³/s (Q),l/s.km²(Mq), mm (h_J)									
	Berichtsjahr			Reihe: 2001 - 2005			Reihe: 1971 - 2006		
NQ	0.47	09.05.		0.21	19.11.2004		0.21	19.11.2004	
NQ_T	1.27	27.10.					0.75	04.08.2001	
$MJNQ_T$							1.17		
NJMQ							1.54		1984
MQ,Mq,h_A	2.94	9.32	294	2.48	7.88	248	2.63	8.34	263
HJMQ							4.72		1996
MJHQ							17.3		
HQ	29.3	04.06.		37.5	14.08.2002		38.1	08.07.1997	
NNQ seit 1967:	0.21	19.11.2004		HHQ seit 1967:	38.1	08.07.1997			

Berichtsjahr(J)	Überschreitungsdauer der Abflüsse in Tagen											Reihe(R): 2001-2005
m³/s	Tage(J)	Tage(R)	m³/s	Tage(J)	Tage(R)	m³/s	Tage(J)	Tage(R)	m³/s	Tage(J)	Tage(R)	
10000			500			20.0	1	1.6	1.00	365	350.0	
8000			350			16.0	2	2.0	0.80		364.6	
6000			250			12.0	8	3.6	0.60		365.2	
4000			180			9.00	12	4.8	0.40			
3000			140			7.00	16	7.8	0.30			
2000			100			5.00	28	17.4	0.20			
1600			80.0			3.50	73	51.6	0.10			
1200			60.0			2.50	163	124.8	0.06			
900			40.0			1.80	241	205.0	0.03			
700			30.0		0.2	1.40	343	278.8	0.00			

von Apr bis Okt Ausleitung in Tiroler Bach (Versickerung)
durch Kraftwerksbetrieb beeinflusst
Im Jän,Feb durch Eis beeinflusst
Im Jän,Feb,Mrz,Apr,Mai,Jun,Jul,Aug,Sep,Okt n.erg.Wasserst.erm.

Nr. 505 Wildungsmauer Donau

Mst.Nr. 207373 Art: Schreibpegel Einzugsgebiet:103992.7 km²

Monat	I	II	III	IV	V	VI	VII	VIII	IX	X	XI	XII
Tag	Tägliche Abflüsse 2006 in m³/s											
1.	939	885	1176	6636	4347	4216	3099	1374	2560	1059	1076	1033
2.	991	823	1143	6334	3536	4219	2575	1437	2273	994	986	1025
3.	1269	876	1092	5817	3113	4779	2231	1518	1972	1061	1040	941
4.	1285	843	1137	5515	2975	6011	2051	1991	1772	1125	1031	959
5.	1164	874	1176	4838	2940	4916	1997	2433	1676	1399	1024	942
6.	1139	785	1224	4328	2925	3908	1900	2421	1692	1617	1289	1125
7.	1055	777	1226	3893	2799	3259	1970	4113	1575	1458	1273	1089
8.	1065	981	1166	3337	2560	3026	2140	7002	1608	1310	1161	1119
9.	993	947	1162	3078	2555	2745	2054	5770	1850	1204	1160	1063
10.	1019	1022	2036	2966	2546	2581	2064	3714	1560	1192	1283	1134
11.	1061	983	3105	3161	2482	2514	2016	3032	1438	1151	1444	1232
12.	1004	911	3250	3450	2398	2368	1863	2647	1324	1103	1249	1221
13.	910	855	3035	3258	2339	2369	1858	2564	1300	1034	2068	1197
14.	930	794	2500	3128	2324	2452	1829	2313	1271	1057	1797	1120
15.	904	868	2053	3220	2508	2475	1738	2244	1248	979	2349	1063
16.	846	882	1815	3332	2443	2457	1581	2102	1220	980	2163	1021
17.	803	1134	1644	3716	2584	2456	1468	1881	1205	979	1827	984
18.	903	2094	1526	3698	2961	2535	1400	1801	1129	973	1621	972
19.	908	2146	1404	3686	3202	2530	1407	1706	1407	993	1394	1002
20.	1064	2010	1369	3417	3874	2602	1407	1642	2422	937	1309	1012
21.	1051	1934	1474	3240	3685	2778	1360	1610	1899	924	1322	1018
22.	1022	2036	1675	3128	3115	2630	1366	1627	1697	907	1293	916
23.	999	1847	2071	3135	2806	2937	1388	1663	1427	849	1463	920
24.	946	1668	2262	3150	2784	2996	1277	1628	1323	873	1364	850
25.	994	1497	2258	3208	2546	2530	1336	1685	1203	918	1271	801
26.	949	1339	2898	3259	2339	2397	1322	1889	1167	986	1263	816
27.	1011	1249	5146	3519	2614	2393	1282	1598	1201	902	1152	784
28.	1117	1203	5718	3914	3855	2499	1277	1501	1205	879	1112	829
29.	984		6419	4524	4438	2627	1332	1619	1214	948	1083	797
30.	814		7172	4703	4467	3304	1458	1972	1120	953	1084	816
31.	785		6653		4403		1392	2347		1245		810
	Extremwerte in m³/s											
am	31.	07.	02.	10.	14.	12.	24.	01.	30.	23.	02.	27.
NQ	730	729	1059	2914	2262	2278	1196	1319	1046	806	950	762
HQ	1352	2319	7276	6822	4707	6361	3461	7489	2704	1694	2686	1313
am	04.	18.	30.	01.	29.	04.	01.	08.	20.	06.	15.	11.
	Monatsmittel in m³/s(MQ),l/s.km²(Mq) bzw.Monatssummen in mm (h_A)											
MQ	997	1224	2516	3886	3047	3050	1724	2350	1532	1064	1365	988
Mq	9.59	11.8	24.2	37.4	29.3	29.3	16.6	22.6	14.7	10.2	13.1	9.50
h_A	26	28	65	97	78	76	44	61	38	27	34	25

Reihe: 2001-2005	Mittlere Monatsmittel in m³/s (MQ),l/s.km²(Mq) bzw. -summen in mm (h_A)											
MQ	1710	1734	2329	2116	2249	2259	1966	2152	1811	1631	1616	1485
Mq	16.4	16.7	22.4	20.3	21.6	21.7	18.9	20.7	17.4	15.7	15.5	14.3
h_A	44	40	60	53	58	56	51	55	45	42	40	37
Reihe: 1996-2006	Mittlere Monatsmittel mit Extremwerten in m³/s											
NQ	716	729	728	1226	1167	1219	850	670	707	801	721	689
NQ_T	742	777	775	1285	1264	1300	935	722	739	831	747	743
MNQ_T	1044	1153	1311	1839	1963	1716	1526	1244	1180	1158	1210	1046
NMQ	997	955	1257	1494	1574	1693	1208	968	1084	1064	910	866
MQ	1464	1648	2297	2325	2564	2319	2190	2002	1767	1634	1611	1466
HMQ	2571	2571	3128	3886	4195	3050	3689	3917	2690	2560	3576	2539
MHQ	2866	2913	4837	3428	3741	3939	4012	4145	3321	3068	2523	2555
HQ	4802	5586	8300	6822	5684	6361	7158	10211	4821	6793	5589	4894

Jahreswerte in m³/s (Q),l/s.km²(Mq), mm (h_J)									
	Berichtsjahr			Reihe: 2001 - 2005			Reihe: 1996 - 2006		
NQ	729	07.02.		670	28.08.2003		670	28.08.2003	
NQ_T	777	07.02.					722	28.08.2003	
$MJNQ_T$							874		
NJMQ							1462		2003
MQ,Mq,h_A	1980	19.0	600	1916	18.4	581	1942	18.7	589
HJMQ							2491		2002
MJHQ							6256		
HQ	7489	08.08.		10211	15.08.2002		10211	15.08.2002	
NNQ seit 1996:	491	09.12.2003		HHQ seit 1996:	10211	15.08.2002			

Berichtsjahr(J)	Überschreitungsdauer der Abflüsse in Tagen											Reihe(R): 2001-2005
m³/s	Tage(J)	Tage(R)	m³/s	Tage(J)	Tage(R)	m³/s	Tage(J)	Tage(R)	m³/s	Tage(J)	Tage(R)	
10000		0.2	500			20.0			1.00			
8000		0.8	350			16.0			0.80			
6000	7	2.8	250			12.0			0.60			
4000	25	11.2	180			9.00			0.40			
3000	63	37.0	140			7.00			0.30			
2000	137	136.4	100			5.00			0.20			
1600	175	211.4	80.0			3.50			0.10			
1200	244	285.6	60.0			2.50			0.06			
900	339	347.4	40.0			1.80			0.03			
700	365	365.2	30.0			1.40			0.00			

Im Jän,Mrz nach ergänzten Wasserständen ermittelt

Abflüsse

Nr. 507 Hainburg an der Donau
Donau

Mst.Nr. 207274 Art: Schreibpegel Einzugsgebiet:104177.7 km²

Monat	I	II	III	IV	V	VI	VII	VIII	IX	X	XI	XII
Tag	Tägliche Abflüsse 2006 in m³/s											
1.	921	891	1185	6831	4143	4021	3095	1423	2616	1091	1107	1059
2.	983	842	1150	6724	3548	4046	2650	1473	2357	1025	1014	1055
3.	1258	884	1098	6185	3255	4453	2341	1557	2044	1086	1062	977
4.	1296	857	1136	5943	3133	5703	2154	2002	1835	1154	1058	989
5.	1173	888	1179	5320	3082	4834	2110	2480	1728	1404	1044	971
6.	1146	807	1218	4684	3055	3883	2024	2465	1745	1653	1293	1142
7.	1064	790	1233	4231	2923	3345	2071	3782	1629	1507	1309	1114
8.	1070	981	1168	3685	2679	3124	2239	6256	1647	1348	1201	1141
9.	1006	946	1154	3340	2661	2841	2166	5948	1907	1237	1190	1083
10.	1017	1020	1974	3152	2643	2663	2155	3806	1621	1219	1291	1146
11.	1061	989	3083	3247	2569	2588	2124	3160	1491	1179	1486	1255
12.	1007	919	3246	3502	2475	2436	1962	2776	1365	1132	1264	1243
13.	924	873	3086	3362	2403	2427	1955	2666	1339	1065	2078	1220
14.	940	816	2561	3249	2374	2510	1928	2408	1312	1082	1847	1144
15.	920	878	2097	3295	2557	2538	1826	2319	1282	1010	2352	1092
16.	862	892	1855	3373	2503	2529	1672	2173	1259	1010	2234	1047
17.	829	1098	1679	3629	2626	2504	1550	1948	1241	1004	1885	1013
18.	907	2057	1553	3622	2999	2586	1473	1863	1156	1003	1671	997
19.	923	2156	1434	3608	3196	2583	1483	1759	1405	1018	1444	1028
20.	1058	2023	1390	3415	3712	2625	1465	1689	2451	968	1351	1034
21.	1050	1954	1492	3280	3578	2792	1404	1656	1961	953	1350	1039
22.	1024	2071	1702	3178	3185	2665	1413	1667	1748	941	1327	950
23.	994	1902	2100	3176	2876	2855	1434	1704	1478	884	1494	949
24.	948	1710	2314	3184	2858	3002	1317	1675	1366	903	1409	890
25.	1001	1537	2307	3226	2629	2611	1379	1713	1239	944	1305	842
26.	972	1367	2856	3267	2417	2464	1365	1926	1191	1008	1296	856
27.	1006	1267	4761	3423	2628	2449	1325	1653	1226	940	1184	827
28.	1125	1212	5372	3717	3693	2540	1313	1546	1234	909	1144	865
29.	1004		6029	4198	4152	2641	1375	1655	1247	974	1110	839
30.	854		6979	4442	4244	3143	1496	2005	1157	969	1111	854
31.	814		6967		4174		1432	2369		1267		849
	Extremwerte in m³/s											
am	31.	07.	02.	10.	14.	12.	24.	01.	30.	23.	02.	27.
NQ	778	753	1071	3070	2310	2340	1237	1369	1076	845	984	809
HQ	1356	2310	7241	7008	4449	5953	3301	7039	2715	1726	2731	1344
am	04.	18.	30.	01.	30.	04.	01.	08.	20.	06.	15.	11.
	Monatsmittel in m³/s(MQ),l/s.km²(Mq) bzw.Monatssummen in mm (h_A)											
MQ	1005	1237	2495	3983	3063	3047	1797	2372	1576	1093	1397	1016
Mq	9.65	11.9	24.0	38.2	29.4	29.2	17.2	22.8	15.1	10.5	13.4	9.76
h_A	26	29	64	99	79	76	46	61	39	28	35	25

Reihe: 2001-2005	Mittlere Monatsmittel in m³/s (MQ),l/s.km²(Mq) bzw. -summen in mm (h_A)											
MQ	1768	1784	2379	2154	2282	2252	1970	2167	1832	1640	1594	1473
Mq	17.0	17.1	22.8	20.7	21.9	21.6	18.9	20.8	17.6	15.7	15.3	14.1
h_A	45	41	61	54	59	56	51	56	46	42	40	37
Reihe: 1977-2006	Mittlere Monatsmittel mit Extremwerten in m³/s											
NQ	602	800	751	962	987	1274	899	694	720	719	714	666
NQ_T	664	850	787	965	1000	1326	984	770	750	753	744	708
MNQ_T	1043	1128	1302	1695	1842	1816	1614	1328	1158	1065	1060	1030
NMQ	849	979	1160	1141	1707	1742	1317	1038	1118	976	877	937
MQ	1513	1657	2047	2210	2417	2402	2269	1975	1678	1444	1424	1551
HMQ	2745	2720	3246	3714	4240	3890	3797	3927	2693	2571	3483	2952
MHQ	2755	3063	3743	3143	3425	3678	3808	3690	2897	2385	2339	2984
HQ	5060	6065	8820	6001	5821	6497	7827	10284	5959	6650	6180	6118

Jahreswerte in m³/s (Q),l/s.km²(Mq), mm (h_J)

	Berichtsjahr			Reihe: 2001 - 2005			Reihe: 1977 - 2006		
NQ	753	07.02.		666	27.12.2003		602	08.01.1985	
NQ_T	790	07.02.					664	15.01.1985	
$MJNQ_T$							883		
NJMQ							1553		2003
MQ,Mq,h_A	2008	19.3	608	1952	18.7	591	1948	18.7	590
HJMQ							2509		2002
MJHQ							5955		
HQ	7241	30.03.		10284	15.08.2002		10284	15.08.2002	

NNQ seit 1976: 602 08.01.1985 HHQ seit 1976: 10284 15.08.2002

Berichtsjahr(J) Überschreitungsdauer der Abflüsse in Tagen Reihe(R): 2001-2005

m³/s	Tage(J)	Tage(R)	m³/s	Tage(J)	Tage(R)	m³/s	Tage(J)	Tage(R)	m³/s	Tage(J)	Tage(R)
10000		0.2	500			20.0			1.00		
8000		1.0	350			16.0			0.80		
6000	7	2.4	250			12.0			0.60		
4000	25	10.8	180			9.00			0.40		
3000	68	36.6	140			7.00			0.30		
2000	142	145.2	100			5.00			0.20		
1600	179	215.4	80.0			3.50			0.10		
1200	247	288.6	60.0			2.50			0.06		
900	341	352.0	40.0			1.80			0.03		
700	365	365.2	30.0			1.40			0.00		

nach Pegelschlüsseln der via donau - Öster. Wasserstraßen GmbH
Pegelschlüssel sind ab 4500 m³/s nicht durch Messungen belegt
Im Jän durch Eis beeinflusst
Im Jän,Jun,Jul nach ergänzten Wasserständen ermittelt

Nr. 508 Ulrichskirchen (Sportplatz)
Rußbach

Mst.Nr. 208447 Art: Schreibpegel Einzugsgebiet: 131.5 km²

Monat	I	II	III	IV	V	VI	VII	VIII	IX	X	XI	XII
Tag	Tägliche Abflüsse 2006 in m³/s											
1.	0.23	0.13	0.26	1.36	1.31	0.45	0.32	0.12	0.29	0.11	0.13	0.11
2.	0.27	0.12	0.24	1.31	1.11	0.48	0.26	0.12	0.26	0.11	0.13	0.11
3.	0.36	0.12	0.25	1.26	1.05	0.87	0.24	0.17	0.23	0.11	0.13	0.11
4.	0.37	0.11	0.26	1.23	1.00	0.65	0.21	0.27	0.20	0.11	0.13	0.11
5.	0.35	0.11	0.26	1.21	0.96	0.54	0.20	0.16	0.17	0.11	0.16	0.11
6.	0.31	0.10	0.24	1.18	0.92	0.48	0.19	0.43	0.15	0.11	0.13	0.11
7.	0.30	0.17	0.23	1.14	0.90	0.44	0.18	0.92	0.13	0.11	0.12	0.11
8.	0.28	0.49	0.22	1.11	0.89	0.42	0.37	1.09	0.17	0.11	0.12	0.11
9.	0.26	0.29	0.22	1.10	0.88	0.41	0.25	0.70	0.14	0.11	0.11	0.12
10.	0.25	0.20	0.77	1.10	0.86	0.46	0.21	0.59	0.13	0.11	0.11	0.15
11.	0.24	0.16	1.21	1.13	0.85	0.39	0.18	0.54	0.13	0.11	0.12	0.11
12.	0.20	0.14	1.20	1.08	0.84	0.37	0.17	0.52	0.12	0.11	0.15	0.11
13.	0.21	0.13	0.95	1.07	0.82	0.36	0.16	0.53	0.12	0.11	0.15	0.11
14.	0.17	0.13	0.55	1.08	0.89	0.35	0.15	0.62	0.11	0.11	0.13	0.11
15.	0.12	0.12	0.40	1.09	0.92	0.34	0.17	0.65	0.11	0.11	0.13	0.11
16.	0.14	0.12	0.39	1.05	0.83	0.33	0.15	0.52	0.11	0.11	0.12	0.11
17.	0.13	0.17	0.44	1.00	0.88	0.32	0.15	0.50	0.11	0.11	0.12	0.11
18.	0.12	0.26	0.51	0.99	0.85	0.31	0.14	0.48	0.11	0.11	0.12	0.11
19.	0.12	0.58	0.86	0.99	0.67	0.30	0.14	0.47	0.11	0.11	0.11	0.11
20.	0.12	0.43	1.19	0.98	0.47	0.29	0.13	0.48	0.11	0.11	0.11	0.10
21.	0.13	1.09	1.31	0.96	0.44	0.29	0.13	0.53	0.11	0.11	0.11	0.10
22.	0.14	0.67	1.39	0.94	0.42	0.28	0.12	0.66	0.11	0.12	0.11	0.10
23.	0.13	0.49	1.37	0.93	0.40	0.27	0.12	0.65	0.11	0.12	0.11	0.10
24.	0.11	0.41	1.27	0.91	0.38	0.26	0.12	0.50	0.11	0.12	0.11	0.10
25.	0.13	0.35	1.31	0.89	0.38	0.24	0.12	0.58	0.11	0.13	0.11	0.10
26.	0.16	0.31	1.49	0.88	0.40	0.23	0.12	0.49	0.11	0.13	0.11	0.10
27.	0.14	0.29	1.54	0.95	0.55	0.21	0.12	0.44	0.11	0.12	0.11	0.10
28.	0.13	0.28	1.50	0.98	0.81	0.20	0.12	0.40	0.11	0.12	0.11	0.10
29.	0.14		1.96	1.07	0.62	0.22	0.12	0.38	0.11	0.16	0.11	0.10
30.	0.13		1.60	1.15	0.54	0.48	0.16	0.33	0.11	0.16	0.11	0.10
31.	0.13		1.44		0.49		0.12	0.33		0.13		0.09
	Extremwerte in m³/s											
am	22.	07.	08.	26.	24.	28.	29.	03.	28.	01.	20.	30.
NQ	0.10	0.10	0.20	0.87	0.38	0.19	0.12	0.12	0.11	0.11	0.11	0.09
HQ	0.38	2.09	2.24	1.40	1.44	1.04	0.84	1.69	0.30	0.24	0.19	0.20
am	03.	21.	29.	01.	01.	03.	08.	07.	01.	30.	12.	10.
	Monatsmittel in m³/s(MQ),l/s.km²(Mq) bzw.Monatssummen in mm (h_A)											
MQ	0.19	0.28	0.87	1.07	0.75	0.38	0.17	0.49	0.14	0.12	0.12	0.11
Mq	1.48	2.16	6.59	8.14	5.73	2.86	1.31	3.72	1.03	0.88	0.92	0.82
h_A	4	5	18	21	15	7	4	10	3	2	2	2

Reihe: 2001-2005	Mittlere Monatsmittel in m³/s (MQ),l/s.km²(Mq) bzw. -summen in mm (h_A)											
MQ	0.27	0.21	0.28	0.22	0.16	0.12	0.12	0.15	0.14	0.16	0.19	0.22
Mq	2.07	1.63	2.17	1.65	1.20	0.90	0.91	1.14	1.07	1.19	1.45	1.69
h_A	6	4	6	4	3	2	2	3	3	3	4	4
Reihe: 1971-2006	Mittlere Monatsmittel mit Extremwerten in m³/s											
NQ	.019	.050	0.06	0.07	.048	.030	.014	.006	.011	.030	.035	0.06
NQ_T	.035	0.09	0.08	0.07	.050	.038	.022	.007	.018	.033	.043	0.06
MNQ_T	0.15	0.16	0.17	0.18	0.13	0.09	0.07	0.07	0.08	0.09	0.12	0.13
NMQ	0.10	0.10	0.13	0.09	0.09	0.07	0.06	.022	.029	0.06	0.09	0.09
MQ	0.22	0.28	0.30	0.27	0.22	0.17	0.16	0.18	0.14	0.13	0.17	0.21
HMQ	0.61	0.97	0.87	1.07	0.75	0.46	0.51	0.67	0.39	0.39	0.39	0.43
MHQ	0.78	1.04	1.20	1.00	1.99	1.85	2.63	2.25	1.27	0.65	0.64	0.80
HQ	4.76	5.25	5.76	5.65	8.83	8.53	14.3	18.5	6.37	3.03	3.35	2.82

Jahreswerte in m³/s (Q),l/s.km²(Mq), mm (h_J)

	Berichtsjahr			Reihe: 2001 - 2005			Reihe: 1971 - 2006		
NQ	0.09	30.12.		.024	20.08.2001		.006	23.08.1992	
NQ_T	0.09	31.12.					.007	30.08.1992	
$MJNQ_T$							0.05		
NJMQ							0.11		1984
MQ,Mq,h_A	0.39	2.97	93.8	0.19	1.42	44.9	0.20	1.55	49.0
HJMQ							0.41		1987
MJHQ							5.27		
HQ	2.24	29.03.		4.78	11.09.2002		18.5	25.08.1975	

NNQ seit 1971: .006 23.08.1992 HHQ seit 1971: 18.5 25.08.1975

Berichtsjahr(J) Überschreitungsdauer der Abflüsse in Tagen Reihe(R): 2001-2005

m³/s	Tage(J)	Tage(R)	m³/s	Tage(J)	Tage(R)	m³/s	Tage(J)	Tage(R)	m³/s	Tage(J)	Tage(R)
10000			500			20.0			1.00	39	2.4
8000			350			16.0			0.80	69	4.8
6000			250			12.0			0.60	79	9.4
4000			180			9.00			0.40	121	26.0
3000			140			7.00			0.30	145	52.2
2000			100			5.00			0.20	188	105.8
1600			80.0			3.50			0.10	364	267.8
1200			60.0			2.50			0.06	365	330.4
900			40.0			1.80	1	0.6	0.03		364.6
700			30.0			1.40	6	1.2	0.00		365.2

am 31. Dez Beobachtungsende
Im Jän,Feb durch Eis beeinflusst

Nr. 512 Leopoldschlag Maltsch

Mst.Nr. 206557 Art: Schreibpegel Einzugsgebiet: 95.3 km²

Monat	I	II	III	IV	V	VI	VII	VIII	IX	X	XI	XII
Tag	Tägliche Abflüsse 2006 in m³/s											
1.	0.31	0.36	0.45	13.1	2.53	2.52	5.07	0.44	0.75	0.35	0.26	0.29
2.	0.31	0.36	0.45	12.0	2.04	2.44	2.94	0.46	0.69	0.35	0.26	0.27
3.	0.31	0.36	0.46	10.6	1.77	2.16	2.17	0.58	0.64	0.34	0.26	0.27
4.	0.31	0.36	0.46	9.01	1.58	2.87	1.80	1.18	0.62	0.33	0.26	0.26
5.	0.30	0.36	0.46	7.32	1.42	2.51	1.55	0.82	0.59	0.33	0.32	0.29
6.	0.31	0.36	0.46	5.94	1.31	1.89	1.39	4.06	0.55	0.33	0.59	0.27
7.	0.31	0.37	0.46	4.96	1.23	1.59	1.30	16.6	0.54	0.31	0.44	0.26
8.	0.31	0.37	0.47	4.43	1.17	1.41	1.48	7.08	0.62	0.31	0.34	0.26
9.	0.31	0.37	0.47	4.26	1.10	1.28	1.32	3.09	0.55	0.30	0.31	0.26
10.	0.31	0.37	0.47	4.49	1.08	1.20	1.17	2.30	0.51	0.30	0.31	0.36
11.	0.32	0.37	0.46	4.60	1.01	1.12	1.05	1.98	0.48	0.29	0.29	0.32
12.	0.32	0.38	0.46	3.81	0.94	1.03	1.07	1.94	0.46	0.28	0.32	0.29
13.	0.32	0.38	0.46	4.16	0.89	0.96	1.01	2.05	0.44	0.28	0.34	0.28
14.	0.32	0.39	0.46	4.76	0.92	0.90	0.90	1.66	0.43	0.28	0.37	0.27
15.	0.32	0.39	0.46	4.92	0.95	0.85	0.86	1.55	0.41	0.30	0.35	0.28
16.	0.33	0.40	0.45	5.07	0.87	0.79	0.77	1.40	0.40	0.31	0.32	0.26
17.	0.33	0.40	0.45	5.34	1.70	0.76	0.72	1.24	0.40	0.28	0.29	0.25
18.	0.33	0.41	0.45	4.83	1.40	0.73	0.68	1.12	0.41	0.26	0.30	0.25
19.	0.33	0.41	0.49	4.17	1.18	0.69	0.63	1.02	0.62	0.26	0.29	0.25
20.	0.33	0.42	0.54	3.70	1.03	0.65	0.60	1.14	0.76	0.27	0.30	0.25
21.	0.33	0.42	0.60	3.43	0.93	0.62	0.58	1.00	0.50	0.25	0.30	0.25
22.	0.34	0.43	0.65	3.16	0.85	1.02	0.67	1.01	0.43	0.25	0.33	0.25
23.	0.34	0.44	0.71	2.96	0.76	0.77	0.75	0.95	0.39	0.25	0.43	0.24
24.	0.34	0.44	0.77	2.70	0.74	0.67	0.58	0.87	0.37	0.25	0.36	0.23
25.	0.34	0.44	0.91	2.49	0.72	0.60	0.51	0.96	0.37	0.25	0.32	0.24
26.	0.34	0.45	2.44	2.38	0.73	0.56	0.49	0.86	0.37	0.25	0.30	0.23
27.	0.35	0.45	6.15	2.39	1.40	1.37	0.46	0.80	0.36	0.24	0.28	0.24
28.	0.35	0.45	9.46	2.67	1.58	0.88	0.45	0.79	0.38	0.24	0.28	0.25
29.	0.35		14.0	3.11	1.27	0.95	0.46	0.84	0.38	0.26	0.27	0.25
30.	0.35		9.37	3.26	1.43	14.1	0.46	0.88	0.37	0.34	0.27	0.24
31.	0.35		15.3		1.79		0.47	0.87		0.28		0.25
	Extremwerte in m³/s											
am	05.	01.	18.	27.	25.	27.	31.	01.	15.	19.	01.	27.
NQ	0.30	0.35	0.45	2.21	0.69	0.49	0.42	0.40	0.34	0.17	0.17	0.16
HQ	0.35	0.45	19.6	16.7	2.88	28.8	7.50	28.6	1.31	0.46	0.71	0.38
am	31.	28.	31.	01.	01.	30.	01.	07.	19.	29.	06.	09.
	Monatsmittel in m³/s(MQ),l/s.km²(Mq) bzw.Monatssummen in mm (h_A)											
MQ	0.33	0.40	2.24	5.00	1.23	1.66	1.11	1.98	0.49	0.29	0.32	0.26
Mq	3.43	4.16	23.6	52.5	13.0	17.5	11.6	20.8	5.18	3.01	3.38	2.76
h_A	9	10	63	136	35	45	31	56	13	8	9	7
Reihe: 2001-2005	Mittlere Monatsmittel in m³/s (MQ),l/s.km²(Mq) bzw. -summen in mm (h_A)											
MQ	0.77	1.12	1.98	1.87	1.02	1.12	1.14	2.91	1.00	0.96	0.86	0.68
Mq	8.12	11.7	20.8	19.6	10.7	11.7	12.0	30.5	10.5	10.1	9.08	7.14
h_A	22	28	56	51	29	30	32	82	27	27	24	19
Reihe: 1981-2006	Mittlere Monatsmittel mit Extremwerten in m³/s											
NQ	0.16	0.17	0.18	0.50	0.30	0.14	0.11	0.06	0.09	0.11	0.09	0.08
NQ_T	0.22	0.25	0.32	0.53	0.32	0.19	0.17	0.11	0.15	0.16	0.15	0.15
MNQ_T	0.54	0.57	0.69	0.99	0.61	0.48	0.42	0.39	0.40	0.40	0.47	0.47
NMQ	0.33	0.40	0.64	0.68	0.51	0.37	0.31	0.23	0.18	0.19	0.22	0.23
MQ	0.87	0.87	1.67	1.92	1.19	0.97	1.06	1.31	0.73	0.66	0.70	0.87
HMQ	2.15	2.37	2.81	5.00	4.39	2.44	4.77	11.2	1.88	2.56	2.07	2.01
MHQ	2.80	2.30	6.74	4.64	4.74	6.35	6.44	9.43	2.81	2.50	1.75	3.11
HQ	9.94	4.79	19.6	16.7	26.3	28.8	29.2	76.9	9.78	19.7	5.88	11.7

Jahreswerte in m³/s (Q),l/s.km²(Mq), mm (h_J)

	Berichtsjahr			Reihe: 2001 - 2005			Reihe: 1981 - 2006		
NQ	0.16	27.12.		0.06	24.08.2003		0.06	24.08.2003	
NQ_T	0.23	24.12.					0.11	27.08.2003	
$MJNQ_T$							0.26		
NJMQ							0.65		1983
MQ,Mq,h_A	1.28	13.4	423	1.29	13.5	426	1.07	11.2	354
HJMQ							2.38		2002
MJHQ							16.8		
HQ	28.8	30.06.		76.9	07.08.2002		76.9	07.08.2002	

NNQ seit 1980: 0.06 24.08.2003 **HHQ seit** 1980: 76.9 07.08.2002

Berichtsjahr(J) Überschreitungsdauer der Abflüsse in Tagen Reihe(R): 2001-2005

m³/s	Tage(J)	Tage(R)	m³/s	Tage(J)	Tage(R)	m³/s	Tage(J)	Tage(R)	m³/s	Tage(J)	Tage(R)
10000			**500**			**20.0**		1.2	**1.00**	102	145.2
8000			**350**			**16.0**	1	1.2	**0.80**	126	177.0
6000			**250**			**12.0**	6	1.8	**0.60**	158	227.0
4000			**180**			**9.00**	10	2.8	**0.40**	222	294.2
3000			**140**			**7.00**	12	3.8	**0.30**	307	334.6
2000			**100**			**5.00**	17	8.0	**0.20**	365	353.6
1600			**80.0**			**3.50**	30	15.0	**0.10**		365.2
1200			**60.0**			**2.50**	43	32.2	**0.06**		
900			**40.0**		0.6	**1.80**	57	67.4	**0.03**		
700			**30.0**		0.8	**1.40**	73	97.2	**0.00**		

Im Jän,Feb,Mrz,Dez durch Eis beeinflusst
Im Jän,Feb,Mrz,Dez nach ergänzten Wasserständen ermittelt

Nr. 513 Oberlainsitz Lainsitz

Mst.Nr. 209494 Art: Schreibpegel Einzugsgebiet: 81.1 km²

Monat	I	II	III	IV	V	VI	VII	VIII	IX	X	XI	XII
Tag	Tägliche Abflüsse 2006 in m³/s											
1.	0.36	0.58	0.39	8.86	3.12	3.14	5.53	0.72	0.93	0.40	0.30	0.33
2.	0.39	0.61	0.38	8.79	2.53	2.92	3.30	0.79	0.85	0.42	0.30	0.33
3.	0.41	0.62	0.41	8.62	2.24	2.53	2.50	1.69	0.79	0.40	0.30	0.33
4.	0.37	0.61	0.43	8.34	2.02	2.93	2.11	3.93	0.76	0.39	0.30	0.34
5.	0.40	0.59	0.40	8.17	1.83	2.46	1.87	2.28	0.72	0.38	0.90	0.36
6.	0.40	0.55	0.38	7.41	1.61	2.09	1.68	7.93	0.69	0.38	1.13	0.35
7.	0.40	0.54	0.37	6.71	1.50	1.90	1.87	12.5	0.66	0.37	0.60	0.33
8.	0.39	0.55	0.39	6.21	1.41	1.74	4.54	10.3	0.69	0.36	0.46	0.33
9.	0.37	0.54	0.52	5.90	1.27	1.63	2.53	8.43	0.64	0.35	0.42	0.33
10.	0.37	0.52	0.88	5.95	1.22	1.54	2.08	7.16	0.61	0.35	0.40	0.36
11.	0.37	0.54	0.78	6.16	1.12	1.45	1.73	6.04	0.59	0.34	0.37	0.34
12.	0.37	0.57	0.60	5.12	1.08	1.31	1.65	5.36	0.57	0.34	0.39	0.32
13.	0.37	0.51	0.55	4.89	1.03	1.26	1.53	5.14	0.55	0.33	0.44	0.31
14.	0.36	0.47	0.54	5.75	1.26	1.20	1.53	3.64	0.53	0.33	0.47	0.31
15.	0.36	0.43	0.57	6.45	1.35	1.13	1.52	3.06	0.51	0.33	0.40	0.31
16.	0.36	0.46	0.54	6.55	1.09	1.07	1.27	2.55	0.50	0.33	0.36	0.30
17.	0.36	0.54	0.53	7.00	1.57	1.03	1.15	2.22	0.49	0.32	0.35	0.29
18.	0.37	0.53	0.52	6.78	1.37	1.01	1.06	1.92	0.48	0.33	0.34	0.29
19.	0.37	0.51	0.55	6.22	1.43	0.97	0.99	1.73	0.62	0.32	0.33	0.28
20.	0.37	0.50	0.65	5.80	1.15	0.93	0.93	1.84	0.64	0.32	0.35	0.27
21.	0.36	0.50	0.66	5.38	1.07	0.88	0.91	1.55	0.52	0.31	0.34	0.28
22.	0.40	0.50	0.73	4.90	1.01	1.01	0.98	1.55	0.48	0.30	0.37	0.28
23.	0.69	0.48	0.74	4.51	0.92	1.33	2.76	1.43	0.45	0.30	0.39	0.27
24.	0.56	0.46	0.72	4.08	0.89	1.02	1.39	1.32	0.43	0.29	0.36	0.26
25.	0.56	0.45	0.87	3.52	0.87	0.91	0.94	1.46	0.42	0.29	0.34	0.26
26.	0.54	0.45	2.69	3.81	0.98	0.87	0.80	1.25	0.41	0.29	0.34	0.25
27.	0.50	0.42	6.48	4.01	3.52	5.49	0.74	1.13	0.43	0.29	0.34	0.22
28.	0.52	0.40	7.87	4.62	3.62	2.06	0.68	1.11	0.43	0.28	0.34	0.24
29.	0.58		8.50	4.51	2.10	1.61	0.99	1.09	0.43	0.33	0.34	0.25
30.	0.61		7.98	4.10	2.01	6.37	0.94	1.09	0.42	0.36	0.33	0.26
31.	0.60		8.90		2.18		0.78	1.04		0.31		0.27
	Extremwerte in m³/s											
am	03.	28.	07.	26.	25.	26.	28.	01.	30.	27.	04.	27.
NQ	0.29	0.40	0.36	3.13	0.80	0.80	0.60	0.66	0.38	0.25	0.28	0.17
HQ	0.77	0.63	9.59	9.17	5.53	10.1	7.35	15.8	0.98	0.43	1.89	0.40
am	23.	03.	31.	01.	27.	27.	08.	07.	01.	03.	06.	05.
	Monatsmittel in m³/s(MQ),l/s.km²(Mq) bzw.Monatssummen in mm (h_A)											
MQ	0.43	0.52	1.82	5.97	1.62	1.86	1.72	3.33	0.58	0.34	0.41	0.30
Mq	5.35	6.36	22.5	73.6	20.0	22.9	21.2	41.1	7.09	4.15	5.09	3.69
h_A	14	15	60	191	54	59	57	110	18	11	13	10
Reihe: 2001-2005	Mittlere Monatsmittel in m³/s (MQ),l/s.km²(Mq) bzw. -summen in mm (h_A)											
MQ	0.67	1.01	1.61	1.62	0.84	0.86	0.80	2.06	0.96	0.94	0.78	0.64
Mq	8.29	12.5	19.9	20.0	10.3	10.7	9.85	25.4	11.8	11.6	9.65	7.85
h_A	22	30	53	52	28	28	26	68	31	31	25	20
Reihe: 1982-2006	Mittlere Monatsmittel mit Extremwerten in m³/s											
NQ	0.14	0.14	0.16	0.42	0.29	0.16	0.11	0.12	0.12	0.12	0.11	0.15
NQ_T	0.20	0.22	0.26	0.45	0.32	0.19	0.14	0.14	0.14	0.16	0.19	0.17
MNQ_T	0.46	0.49	0.62	0.98	0.60	0.44	0.33	0.31	0.35	0.33	0.39	0.39
NMQ	0.29	0.37	0.45	0.57	0.45	0.29	0.24	0.20	0.23	0.20	0.26	0.29
MQ	0.70	0.75	1.24	1.70	1.00	0.79	0.77	0.99	0.60	0.53	0.55	0.65
HMQ	1.44	1.68	2.41	5.97	3.28	2.09	2.55	6.39	1.71	2.51	1.96	1.39
MHQ	1.65	1.84	3.50	3.19	2.59	3.29	3.35	5.91	1.94	1.53	1.34	1.83
HQ	3.94	7.22	9.59	9.17	5.53	10.8	10.4	66.2	4.78	8.57	4.91	4.20

Jahreswerte in m³/s (Q),l/s.km²(Mq), mm (h_J)

	Berichtsjahr			Reihe: 2001 - 2005			Reihe: 1982 - 2006		
NQ	0.17	27.12.		0.12	23.07.2003		0.11	08.11.1982	
NQ_T	0.22	27.12.					0.14	23.07.2003	
$MJNQ_T$							0.22		
NJMQ							0.52		1990
MQ,Mq,h_A	1.58	19.4	613	1.07	13.2	416	0.86	10.6	333
HJMQ							1.78		2002
MJHQ							8.11		
HQ	15.8	07.08.		66.2	13.08.2002		66.2	13.08.2002	

NNQ seit 1982: 0.11 08.11.1982 **HHQ seit** 1982: 66.2 13.08.2002

Berichtsjahr(J) Überschreitungsdauer der Abflüsse in Tagen Reihe(R): 2001-2005

m³/s	Tage(J)	Tage(R)	m³/s	Tage(J)	Tage(R)	m³/s	Tage(J)	Tage(R)	m³/s	Tage(J)	Tage(R)
10000			**500**			**20.0**		0.2	**1.00**	138	120.4
8000			**350**			**16.0**		0.4	**0.80**	160	154.0
6000			**250**			**12.0**	1	0.8	**0.60**	189	204.6
4000			**180**			**9.00**	2	1.6	**0.40**	263	271.6
3000			**140**			**7.00**	16	3.0	**0.30**	345	321.6
2000			**100**			**5.00**	36	7.8	**0.20**	365	353.8
1600			**80.0**			**3.50**	51	12.8	**0.10**		365.2
1200			**60.0**			**2.50**	64	27.2	**0.06**		
900			**40.0**			**1.80**	82	45.4	**0.03**		
700			**30.0**		0.2	**1.40**	104	77.8	**0.00**		

durch Kraftwerksbetrieb beeinflusst
Im Jän,Feb,Mrz,Dez durch Eis beeinflusst
Im Jän,Feb,Mrz,Dez nach ergänzten Wasserständen ermittelt

Abflüsse

Nr. 514 Ehrendorf Lainsitz

Mst.Nr. 208462 Art: Schreibpegel Einzugsgebiet: 267.6 km²

Monat	I	II	III	IV	V	VI	VII	VIII	IX	X	XI	XII
Tag	Tägliche Abflüsse 2006 in m³/s											
1.	0.94	1.61	1.41	32.6	7.83	7.45	26.1	1.41	1.95	0.82	0.65	0.70
2.	1.06	1.64	1.38	29.6	6.20	8.37	14.9	1.45	1.86	0.85	0.64	0.69
3.	1.08	1.67	1.46	27.1	5.37	7.28	10.4	2.12	1.73	0.82	0.63	0.70
4.	1.34	1.55	1.64	23.4	4.83	8.25	8.08	7.77	1.65	0.78	0.62	0.66
5.	1.41	1.69	1.61	20.7	4.35	6.80	6.61	4.81	1.59	0.78	1.21	0.69
6.	1.30	1.65	1.46	18.8	3.91	5.47	5.57	15.4	1.49	0.79	2.10	0.70
7.	1.27	1.64	1.46	16.0	3.64	4.84	4.91	33.8	1.44	0.93	1.24	0.67
8.	1.22	1.93	1.34	14.2	3.44	4.38	7.27	37.5	1.46	0.95	0.98	0.64
9.	1.21	1.96	1.90	13.4	3.18	4.01	5.86	21.7	1.37	0.85	0.87	0.64
10.	1.21	1.84	5.00	13.1	3.01	3.76	4.97	15.9	1.29	0.83	0.84	0.66
11.	1.21	1.74	3.81	14.0	2.76	3.45	3.90	12.7	1.26	0.86	0.78	0.67
12.	1.21	1.59	2.83	14.2	2.57	3.12	3.55	10.8	1.22	0.83	0.81	0.64
13.	1.21	1.56	2.48	14.4	2.40	2.86	3.32	10.5	1.18	0.88	0.90	0.64
14.	1.21	1.53	2.32	14.4	2.68	2.64	3.44	8.20	1.15	0.84	0.91	0.59
15.	1.21	1.47	2.27	16.5	3.07	2.39	3.47	7.23	1.13	0.76	0.86	0.59
16.	1.24	1.93	2.17	14.2	2.48	2.20	2.75	6.18	1.08	0.75	0.77	0.56
17.	1.11	2.87	2.12	14.6	2.95	2.04	2.47	5.28	1.08	0.78	0.76	0.58
18.	1.29	2.98	2.06	13.8	2.78	1.92	2.25	4.51	1.04	0.86	0.76	0.56
19.	1.45	2.82	2.10	12.0	2.72	1.79	2.02	3.96	1.06	0.74	0.72	0.57
20.	1.35	2.44	2.28	10.7	2.32	1.67	1.86	4.14	1.29	0.68	0.76	0.56
21.	1.42	2.02	2.61	9.66	2.07	1.54	1.71	3.55	1.11	0.68	0.80	0.56
22.	1.52	1.99	3.02	8.78	1.90	1.66	1.71	3.53	1.03	0.63	0.77	0.57
23.	2.17	1.88	3.12	8.06	1.73	3.56	2.75	3.20	0.96	0.63	0.87	0.57
24.	1.98	1.81	3.03	7.39	1.65	1.97	3.55	2.93	0.91	0.64	0.79	0.55
25.	1.70	1.72	5.09	6.57	1.61	1.94	1.85	3.13	0.88	0.62	0.74	0.55
26.	1.42	1.66	18.2	7.04	1.77	1.92	1.59	2.73	0.91	0.63	0.73	0.55
27.	1.24	1.51	32.2	7.37	6.38	11.9	1.45	2.46	1.13	0.63	0.71	0.48
28.	1.27	1.43	35.3	8.78	12.3	5.08	1.35	2.34	0.97	0.63	0.70	0.42
29.	1.42		41.0	10.5	6.40	3.17	1.84	2.30	0.92	0.68	0.70	0.42
30.	1.62		33.4	10.7	5.50	31.0	2.13	2.19	0.85	0.73	0.68	0.48
31.	1.66		33.3		5.28		1.56	2.12		0.69		0.60
	Extremwerte in m³/s											
am	01.	04.	08.	26.	26.	22.	29.	01.	30.	27.	04.	27.
NQ	0.90	1.34	1.21	5.86	1.50	1.37	1.16	1.29	0.81	0.60	0.60	0.39
HQ	2.60	3.12	42.6	36.9	19.2	43.5	35.8	47.1	2.01	1.00	2.59	0.73
am	23.	18.	29.	01.	28.	30.	01.	07.	01.	08.	06.	01.
	Monatsmittel in m³/s(MQ),l/s.km²(Mq) bzw.Monatssummen in mm (h_A)											
MQ	1.35	1.86	8.17	14.4	3.84	4.95	4.69	7.93	1.23	0.76	0.84	0.60
Mq	5.05	6.96	30.5	53.8	14.4	18.5	17.5	29.6	4.61	2.84	3.15	2.22
h_A	14	17	82	140	38	48	47	79	12	8	8	6

Reihe: 2001-2005	Mittlere Monatsmittel in m³/s (MQ),l/s.km²(Mq) bzw. -summen in mm (h_A)											
MQ	1.97	2.75	4.22	4.00	2.07	1.92	1.79	6.53	2.00	2.62	1.95	1.70
Mq	7.35	10.3	15.8	15.0	7.72	7.18	6.71	24.4	7.48	9.80	7.30	6.34
h_A	20	25	42	39	21	19	18	65	19	26	19	16
Reihe: 1971-2006	Mittlere Monatsmittel mit Extremwerten in m³/s											
NQ	0.30	0.41	0.48	0.84	0.49	0.20	0.18	0.19	0.17	0.22	0.22	0.20
NQ_T	0.38	0.57	0.57	0.91	0.49	0.30	0.27	0.23	0.24	0.33	0.30	0.27
MNQ_T	1.21	1.28	1.54	2.22	1.36	1.07	0.89	0.80	0.83	0.79	0.93	1.05
NMQ	0.63	0.77	0.88	1.17	0.86	0.63	0.47	0.42	0.37	0.47	0.49	0.52
MQ	2.18	2.31	3.42	4.10	2.63	2.24	2.37	2.50	1.31	1.38	1.47	2.08
HMQ	7.06	10.6	8.17	14.4	12.8	8.27	9.04	22.8	4.21	8.05	6.42	10.4
MHQ	5.86	6.30	10.6	9.05	9.10	9.91	11.0	13.5	4.53	4.43	3.49	5.96
HQ	17.4	20.8	42.6	36.9	43.1	43.5	53.1	187	16.2	27.9	17.1	21.1

Jahreswerte in m³/s (Q),l/s.km²(Mq), mm (h_A)									
	Berichtsjahr			Reihe: 2001 - 2005			Reihe: 1971 - 2006		
NQ	0.39	27.12.		0.25	21.07.2003		0.17	08.09.1973	
NQ_T	0.42	28.12.					0.23	22.08.1993	
$MJNQ_T$							0.52		
NJMQ							1.14		1984
MQ,Mq,h_A	4.23	15.8	498	2.81	10.5	331	2.33	8.72	275
HJMQ							5.18		2002
MJHQ							25.2		
HQ	47.1	07.08.		187	13.08.2002		187	13.08.2002	
NNQ seit 1971:	0.17	08.09.1973		HHQ seit 1971:	187	13.08.2002			

Berichtsjahr(J)	Überschreitungsdauer der Abflüsse in Tagen					Reihe(R): 2001-2005					
m³/s	Tage(J)	Tage(R)	m³/s	Tage(J)	Tage(R)	m³/s	Tage(J)	Tage(R)	m³/s	Tage(J)	Tage(R)
10000			500			20.0	15	4.2	1.00	268	255.4
8000			350			16.0	19	5.8	0.80	297	286.6
6000			250			12.0	35	8.0	0.60	348	322.6
4000			180			9.00	43	14.0	0.40	365	356.0
3000			140		0.2	7.00	59	22.4	0.30		364.2
2000			100		0.2	5.00	76	39.8	0.20		365.2
1600			80.0		0.2	3.50	97	75.6	0.10		
1200			60.0		0.4	2.50	129	118.8	0.06		
900			40.0	1	1.2	1.80	177	166.4	0.03		
700			30.0	9	2.0	1.40	229	206.4	0.00		

durch Kraftwerksbetrieb beeinflusst
durch Trinkwasserentnahme beeinflusst
Im Jän,Feb,Mrz,Dez durch Eis beeinflusst
Im Jän,Feb,Mrz,Apr,Mai,Jun,Jul,Aug,Sep,Dez n.erg.Wasserst.erm.

Nr. 515 Amaliendorf Braunaubach

Mst.Nr. 208512 Art: Schreibpegel Einzugsgebiet: 68.7 km²

Monat	I	II	III	IV	V	VI	VII	VIII	IX	X	XI	XII
Tag	Tägliche Abflüsse 2006 in m³/s											
1.	0.23	0.27	0.37	14.9	1.05	0.93	13.8	0.17	0.68	0.13	0.38	0.12
2.	0.23	0.27	0.37	12.0	0.94	1.05	10.7	0.21	0.56	0.12	0.37	0.12
3.	0.23	0.27	0.35	11.0	0.76	0.88	9.10	0.26	0.46	0.12	0.34	0.12
4.	0.23	0.28	0.31	10.4	0.63	0.81	6.36	0.51	0.41	0.11	0.28	0.12
5.	0.22	0.28	0.33	9.49	0.52	0.73	4.59	0.91	0.26	0.08	0.32	0.13
6.	0.22	0.28	0.33	9.01	0.51	0.61	3.04	1.94	0.25	0.07	0.50	0.14
7.	0.22	0.29	0.32	8.00	0.42	0.52	2.73	7.41	0.37	0.07	0.49	0.14
8.	0.21	0.29	0.31	6.17	0.38	0.47	2.38	10.5	0.37	0.06	0.39	0.15
9.	0.21	0.29	0.30	5.01	0.37	0.43	2.06	7.85	0.32	0.06	0.27	0.15
10.	0.21	0.30	0.44	4.51	0.37	0.40	1.70	3.72	0.27	0.06	0.23	0.16
11.	0.21	0.30	0.76	4.63	0.37	0.37	1.26	2.35	0.27	0.07	0.18	0.16
12.	0.22	0.30	0.86	5.47	0.36	0.32	0.93	1.94	0.28	0.07	0.16	0.16
13.	0.22	0.31	0.69	4.68	0.31	0.30	1.25	1.76	0.33	0.08	0.15	0.15
14.	0.22	0.31	0.57	4.29	0.29	0.29	1.72	1.42	0.35	0.09	0.18	0.14
15.	0.22	0.31	0.70	6.36	0.28	0.28	1.12	1.40	0.35	0.10	0.19	0.14
16.	0.22	0.32	0.60	6.22	0.28	0.25	0.79	1.35	0.35	0.15	0.19	0.13
17.	0.22	0.36	0.54	4.29	0.28	0.26	0.64	1.20	0.36	0.23	0.22	0.13
18.	0.23	0.41	0.50	3.47	0.27	0.39	0.63	0.99	0.38	0.22	0.14	0.12
19.	0.23	0.45	0.44	2.79	0.31	0.35	0.60	0.87	0.38	0.23	0.08	0.12
20.	0.23	0.48	0.47	2.27	0.31	0.31	0.55	0.90	0.42	0.24	0.09	0.12
21.	0.23	0.49	0.57	1.84	0.27	0.28	0.44	0.98	0.41	0.23	0.09	0.12
22.	0.23	0.46	0.61	1.50	0.26	0.27	0.24	1.01	0.40	0.20	0.10	0.11
23.	0.23	0.47	0.62	1.28	0.25	0.32	0.23	1.01	0.39	0.13	0.10	0.11
24.	0.24	0.45	0.62	1.17	0.23	0.31	0.22	0.90	0.26	0.13	0.10	0.11
25.	0.24	0.43	0.66	1.12	0.22	0.30	0.21	0.84	0.17	0.18	0.11	0.11
26.	0.25	0.45	1.56	1.10	0.20	0.29	0.20	0.83	0.18	0.31	0.11	0.11
27.	0.25	0.46	4.92	1.04	0.35	0.41	0.19	0.78	0.17	0.32	0.11	0.11
28.	0.25	0.40	10.3	1.01	2.23	0.53	0.14	0.91	0.16	0.33	0.12	0.11
29.	0.26		14.6	1.01	2.54	2.58	0.13	0.91	0.15	0.35	0.12	0.11
30.	0.26		14.4	1.08	1.41	22.3	0.15	0.92	0.14	0.35	0.12	0.12
31.	0.26		14.7		0.94		0.15	0.79		0.36		0.12
	Extremwerte in m³/s											
am	09.	01.	09.	29.	26.	17.	29.	01.	30.	09.	18.	27.
NQ	0.21	0.26	0.30	1.00	0.19	0.24	0.11	0.16	0.13	0.06	0.05	0.10
HQ	0.26	0.49	17.1	17.1	3.41	28.9	16.5	10.6	0.73	0.37	0.52	0.16
am	31.	22.	31.	01.	28.	30.	01.	08.	01.	31.	06.	11.
	Monatsmittel in m³/s(MQ),l/s.km²(Mq) bzw.Monatssummen in mm (h_A)											
MQ	0.23	0.36	2.36	4.90	0.58	1.25	2.20	1.86	0.33	0.17	0.21	0.13
Mq	3.35	5.19	34.4	71.4	8.42	18.2	32.0	27.0	4.78	2.46	3.04	1.86
h_A	9	13	92	185	23	47	86	72	12	7	8	5

Reihe: 2001-2005	Mittlere Monatsmittel in m³/s (MQ),l/s.km²(Mq) bzw. -summen in mm (h_A)											
MQ	0.63	0.95	1.08	0.86	0.44	0.41	0.32	1.06	0.42	0.57	0.49	0.47
Mq	9.15	13.8	15.7	12.5	6.38	5.94	4.69	15.4	6.17	8.28	7.11	6.81
h_A	24	33	42	32	17	15	13	41	16	22	18	18
Reihe: 1981-2006	Mittlere Monatsmittel mit Extremwerten in m³/s											
NQ	.012	.019	0.13	0.14	0.06	.016	.000	.002	.008	.033	.006	.026
NQ_T	.015	0.09	0.13	0.15	0.06	.016	.004	.003	.009	.034	.011	.028
MNQ_T	0.27	0.31	0.39	0.42	0.24	0.17	0.11	0.09	0.12	0.14	0.18	0.20
NMQ	0.09	0.11	0.25	0.21	0.11	0.06	.015	.026	0.08	0.12	.044	0.08
MQ	0.51	0.62	0.93	0.97	0.52	0.40	0.41	0.45	0.32	0.37	0.33	0.44
HMQ	1.37	1.75	2.36	4.90	2.42	1.42	2.20	4.48	1.16	1.75	1.65	1.25
MHQ	1.47	1.76	3.04	2.32	1.65	2.35	1.96	2.33	0.95	1.02	0.77	1.43
HQ	4.35	13.5	17.1	17.1	8.34	28.9	16.5	31.5	4.06	7.04	3.35	7.51

Jahreswerte in m³/s (Q),l/s.km²(Mq), mm (h_A)									
	Berichtsjahr			Reihe: 2001 - 2005			Reihe: 1981 - 2006		
NQ	0.05	18.11.		.002	15.08.2003		.000	13.07.1988	
NQ_T	0.06	09.10.					.003	14.08.2003	
$MJNQ_T$							.042		
NJMQ							0.21		1990
MQ,Mq,h_A	1.22	17.7	558	0.64	9.31	294	0.52	7.60	240
HJMQ							1.22		2006
MJHQ							6.05		
HQ	28.9	30.06.		31.5	13.08.2002		31.5	13.08.2002	
NNQ seit 1977:	.000	13.07.1988		HHQ seit 1977:	31.5	13.08.2002			

Berichtsjahr(J)	Überschreitungsdauer der Abflüsse in Tagen					Reihe(R): 2001-2005					
m³/s	Tage(J)	Tage(R)	m³/s	Tage(J)	Tage(R)	m³/s	Tage(J)	Tage(R)	m³/s	Tage(J)	Tage(R)
10000			500			20.0	1	0.2	1.00	71	58.8
8000			350			16.0	1	0.4	0.80	89	80.2
6000			250			12.0	7	0.6	0.60	108	114.6
4000			180			9.00	15	1.0	0.40	146	170.0
3000			140			7.00	18	1.6	0.30	203	207.8
2000			100			5.00	24	3.8	0.20	284	252.0
1600			80.0			3.50	32	7.0	0.10	352	308.2
1200			60.0			2.50	38	11.2	0.06	365	335.2
900			40.0			1.80	46	20.4	0.03		346.8
700			30.0			1.40	54	32.2	0.00		365.2

durch die Bewirtschaftung von Fischteichen beeinflusst
durch Kraftwerksbetrieb beeinflusst
Im Jän,Feb,Mrz,Jun nach ergänzten Wasserständen ermittelt
Im Jän,Feb,Mrz durch Eis beeinflusst

Nr. 516 Hoheneich Braunaubach

Mst.Nr. 208579 Art: Schreibpegel Einzugsgebiet: 291.5 km²

Monat	I	II	III	IV	V	VI	VII	VIII	IX	X	XI	XII
Tag	Tägliche Abflüsse 2006 in m³/s											
1.	0.73	0.87	1.83	41.0	5.46	6.74	37.3	0.63	2.12	1.17	0.66	0.41
2.	0.74	0.94	1.72	34.4	4.44	7.02	25.3	0.63	1.98	1.26	0.65	0.38
3.	0.51	1.01	1.61	31.1	3.78	6.97	17.2	0.82	1.68	1.27	0.56	0.38
4.	0.75	1.06	1.51	26.9	3.31	6.64	12.4	2.74	1.56	1.39	0.47	0.38
5.	0.78	1.13	1.63	22.3	2.80	5.38	8.92	3.43	1.48	1.27	0.59	0.43
6.	0.69	1.14	1.91	20.5	2.47	4.26	6.73	8.34	1.25	1.17	1.35	0.42
7.	0.68	1.13	1.79	17.2	2.29	3.71	5.77	22.5	1.53	1.16	1.16	0.40
8.	0.68	1.13	1.71	13.9	2.14	3.15	5.31	28.0	1.46	0.95	0.88	0.44
9.	0.68	1.14	1.69	12.6	1.99	2.71	5.34	19.2	1.29	0.75	0.74	0.36
10.	0.73	1.16	2.18	11.8	1.88	2.32	4.91	11.6	1.28	0.78	0.63	0.44
11.	0.78	1.17	3.19	12.4	1.73	2.00	3.51	8.09	1.12	0.84	0.62	0.40
12.	0.83	1.18	3.32	14.7	1.57	2.01	3.32	6.58	1.05	1.01	0.67	0.47
13.	0.85	1.19	3.04	14.3	1.42	1.86	2.99	5.25	1.02	0.96	0.80	0.50
14.	0.86	1.20	2.76	13.3	1.55	1.73	3.73	4.57	1.25	1.32	0.77	0.43
15.	0.97	1.20	2.61	16.8	1.61	1.53	2.62	4.30	1.16	1.33	0.65	0.42
16.	0.97	1.20	2.53	15.9	1.28	1.35	2.36	3.84	1.21	1.06	0.63	0.43
17.	0.99	1.20	2.36	13.0	1.68	1.26	2.01	3.33	1.07	1.04	0.60	0.44
18.	1.15	1.14	2.35	11.1	1.79	1.40	1.74	2.77	1.05	0.94	0.54	0.40
19.	1.10	1.06	2.28	9.42	1.79	1.33	1.35	2.61	1.27	0.86	0.44	0.34
20.	1.04	1.05	2.40	8.00	1.46	1.14	1.27	2.85	1.14	0.87	0.40	0.36
21.	1.06	1.12	2.76	6.45	1.24	0.86	1.21	2.81	1.15	0.91	0.41	0.37
22.	1.07	1.27	3.22	5.26	1.08	1.29	0.90	3.17	1.24	0.84	0.46	0.35
23.	1.00	1.51	3.47	4.86	0.95	2.53	1.49	2.76	1.24	0.60	0.63	0.33
24.	0.93	1.73	3.61	4.41	0.84	1.57	1.24	2.53	1.20	0.48	0.58	0.32
25.	0.88	1.89	4.42	4.17	0.78	1.22	0.99	2.50	1.10	0.50	0.52	0.32
26.	0.83	1.80	12.9	3.89	0.86	1.17	0.87	2.30	0.97	0.55	0.48	0.36
27.	0.82	1.83	27.4	4.10	3.07	2.37	0.71	2.17	0.97	0.58	0.43	0.49
28.	0.82	2.16	35.8	5.95	11.8	2.00	0.62	2.58	1.09	0.53	0.42	0.48
29.	0.82		47.0	6.83	11.5	1.94	0.83	2.59	0.94	0.64	0.39	0.70
30.	0.82		44.4	7.35	10.1	42.3	1.04	2.50	1.08	0.69	0.40	0.60
31.	0.82		42.1		7.35		0.67	2.36		0.62		0.43
	Extremwerte in m³/s											
am	02.	01.	04.	26.	16.	21.	27.	03.	29.	25.	19.	09.
NQ	0.22	0.83	1.47	2.89	0.46	0.26	0.22	0.52	0.16	0.40	0.18	0.12
HQ	1.27	2.54	50.9	44.2	17.9	62.1	45.4	34.0	2.27	1.64	2.00	1.29
am	18.	28.	29.	01.	28.	30.	01.	08.	01.	04.	09.	29.
	Monatsmittel in m³/s(MQ),l/s.km²(Mq) bzw.Monatssummen in mm (h_A)											
MQ	0.85	1.27	8.75	13.8	3.10	4.06	5.31	5.49	1.27	0.91	0.62	0.42
Mq	2.92	4.36	30.0	47.3	10.6	13.9	18.2	18.8	4.34	3.14	2.12	1.44
h_A	8	11	80	123	28	36	49	50	11	8	5	4

Reihe: 2001-2005	Mittlere Monatsmittel in m³/s (MQ),l/s.km²(Mq) bzw. -summen in mm (h_A)											
MQ	2.49	3.36	4.32	3.40	1.66	1.52	1.18	4.52	1.71	2.33	1.83	1.72
Mq	8.55	11.5	14.8	11.7	5.69	5.20	4.05	15.5	5.85	7.98	6.27	5.91
h_A	23	28	40	30	15	13	11	42	15	21	16	15
Reihe: 1951-2006	Mittlere Monatsmittel mit Extremwerten in m³/s											
NQ	.020	.020	.040	0.10	0.06	0.07	.038	.032	.045	.040	.010	.010
NQ_T	.020	.020	.040	0.18	0.16	0.08	.050	0.06	0.07	0.13	.010	.010
MNQ_T	1.09	1.31	1.51	1.69	0.95	0.73	0.63	0.56	0.57	0.79	0.71	0.89
NMQ	0.33	0.22	0.96	0.35	0.47	0.21	0.14	0.16	0.22	0.52	0.10	.048
MQ	2.15	2.52	3.78	3.66	2.29	2.20	2.20	1.88	1.33	1.59	1.37	1.86
HMQ	7.39	9.61	8.76	13.8	9.98	13.5	11.1	18.1	7.37	6.87	5.98	7.48
MHQ	6.35	6.99	12.2	9.31	8.72	9.86	10.6	9.22	4.42	4.38	3.94	5.86
HQ	30.0	26.2	50.9	44.2	39.0	62.1	55.0	141	26.6	21.5	27.0	32.2

Jahreswerte in m³/s (Q),l/s.km²(Mq), mm (h_1)

	Berichtsjahr			Reihe: 2001 - 2005			Reihe: 1951 - 2006		
NQ	0.12	09.12.		.038	03.07.2001		.010	30.11.1953	
NQ_T	0.32	25.12.					.010	30.11.1953	
$MJNQ_T$							0.24		
NJMQ							0.97		1990
MQ,Mq,h_A	3.83	13.1	414	2.50	8.59	271	2.24	7.67	242
HJMQ							4.61		1965
MJHQ							25.4		
HQ	62.1	30.06.		141	13.08.2002		141	13.08.2002	

NNQ seit 1951: .010 30.11.1953 HHQ seit 1951: 141 13.08.2002

Berichtsjahr(J)	Überschreitungsdauer der Abflüsse in Tagen					Reihe(R): 2001-2005					
m³/s	Tage(J)	Tage(R)	m³/s	Tage(J)	Tage(R)	m³/s	Tage(J)	Tage(R)	m³/s	Tage(J)	Tage(R)
10000			500			20.0	16	2.4	1.00	242	225.0
8000			350			16.0	20	3.8	0.80	280	245.0
6000			250			12.0	30	7.2	0.60	315	277.8
4000			180			9.00	37	14.4	0.40	352	313.0
3000			140			7.00	44	22.2	0.30	365	328.8
2000			100		0.2	5.00	59	39.0	0.20		347.6
1600			80.0		0.2	3.50	76	69.8	0.10		358.4
1200			60.0		0.4	2.50	108	108.0	0.06		365.2
900			40.0	5	1.0	1.80	138	149.6	0.03		
700			30.0	9	1.4	1.40	167	190.4	0.00		

durch die Bewirtschaftung von Fischteichen beeinflusst
durch Kraftwerksbetrieb beeinflusst
Im Jän,Feb,Mrz,Apr,Mai,Jun,Jul,Aug,Sep,Okt,Nov,Dez n.erg.W.erm.
Im Jän,Feb,Mrz durch Eis beeinflusst

Nr. 517 Schwarzenau (Süd) Deutsche Thaya

Mst.Nr. 208611 Art: Schreibpegel Einzugsgebiet: 175.5 km²

Monat	I	II	III	IV	V	VI	VII	VIII	IX	X	XI	XII
Tag	Tägliche Abflüsse 2006 in m³/s											
1.	0.27	0.51	0.96	19.8	2.52	2.10	10.1	0.24	0.43	0.23	0.18	0.18
2.	0.30	0.50	0.90	12.5	2.05	2.57	3.82	0.27	0.41	0.26	0.18	0.17
3.	0.56	0.48	0.85	8.82	1.62	2.85	2.31	0.52	0.38	0.27	0.20	0.16
4.	0.75	0.49	1.02	6.38	1.43	3.75	1.75	1.37	0.36	0.31	0.19	0.17
5.	0.74	0.50	0.99	4.77	1.25	2.71	1.42	1.70	0.32	0.32	0.43	0.19
6.	0.62	0.51	0.90	4.45	1.14	2.05	1.23	3.24	0.29	0.23	0.48	0.19
7.	0.57	0.56	0.91	3.72	1.08	1.77	1.50	14.3	0.28	0.15	0.29	0.18
8.	0.56	0.62	0.87	3.19	1.06	1.65	1.33	17.2	0.27	0.13	0.23	0.18
9.	0.57	0.63	1.07	2.89	0.98	1.47	1.43	7.11	0.26	0.12	0.21	0.18
10.	0.57	0.62	2.88	2.75	0.89	1.33	1.57	3.97	0.23	0.14	0.26	0.20
11.	0.58	0.61	3.72	2.82	0.82	1.18	1.10	2.70	0.22	0.14	0.23	0.20
12.	0.56	0.59	2.55	3.32	0.76	1.05	1.00	2.04	0.22	0.15	0.24	0.19
13.	0.59	0.58	1.84	3.39	0.71	0.97	0.95	1.93	0.22	0.18	0.25	0.19
14.	0.58	0.58	1.73	2.90	0.72	0.92	0.96	1.56	0.22	0.17	0.22	0.19
15.	0.59	0.57	1.61	3.52	0.81	0.83	1.07	1.33	0.20	0.16	0.21	0.18
16.	0.59	0.62	1.50	2.78	0.71	0.77	0.81	1.10	0.20	0.18	0.20	0.18
17.	0.60	0.75	1.45	2.49	0.80	0.75	0.69	0.95	0.23	0.16	0.19	0.18
18.	0.62	0.89	1.42	2.33	0.79	0.68	0.64	0.86	0.26	0.17	0.18	0.18
19.	0.63	1.06	0.99	2.07	0.82	0.64	0.60	0.76	0.30	0.17	0.18	0.17
20.	0.66	1.10	1.09	1.92	0.68	0.61	0.50	0.77	0.30	0.25	0.19	0.17
21.	0.76	1.16	1.59	1.65	0.63	0.55	0.41	0.70	0.21	0.23	0.20	0.17
22.	0.78	1.20	2.18	1.33	0.58	0.60	0.42	0.82	0.30	0.19	0.26	0.16
23.	0.62	1.11	2.62	1.17	0.54	2.30	0.43	0.73	0.25	0.19	0.31	0.16
24.	0.58	1.06	2.67	1.33	0.52	1.00	0.58	0.64	0.20	0.16	0.25	0.16
25.	0.59	1.06	3.74	1.07	0.51	0.75	0.37	0.78	0.20	0.14	0.23	0.16
26.	0.60	1.05	15.6	0.66	0.56	0.63	0.32	0.64	0.20	0.13	0.21	0.16
27.	0.60	0.96	34.4	0.46	1.74	2.48	0.24	0.55	0.27	0.16	0.21	0.15
28.	0.52	0.87	36.8	1.63	6.06	1.39	0.21	0.54	0.30	0.18	0.20	0.15
29.	0.49		46.7	2.65	3.96	1.04	0.20	0.53	0.34	0.19	0.19	0.16
30.	0.50		31.8	3.17	3.08	17.3	0.25	0.54	0.31	0.19	0.18	0.18
31.	0.51		28.8		2.31		0.20	0.48		0.15		0.21
	Extremwerte in m³/s											
am	02.	03.	19.	27.	26.	22.	29.	01.	17.	10.	01.	28.
NQ	0.25	0.48	0.61	0.32	0.49	0.53	0.15	0.17	0.18	0.12	0.16	0.13
HQ	0.82	1.29	50.4	26.2	9.59	25.0	16.3	25.3	0.48	0.39	0.66	0.23
am	05.	22.	29.	01.	28.	30.	01.	07.	19.	29.	05.	30.
	Monatsmittel in m³/s(MQ),l/s.km²(Mq) bzw.Monatssummen in mm (h_A)											
MQ	0.58	0.76	7.61	3.73	1.36	1.95	1.24	2.29	0.27	0.19	0.23	0.18
Mq	3.32	4.32	43.4	21.3	7.74	11.1	7.06	13.0	1.55	1.07	1.33	1.00
h_A	9	10	116	55	21	29	19	35	4	3	3	3

Reihe: 2001-2005	Mittlere Monatsmittel in m³/s (MQ),l/s.km²(Mq) bzw. -summen in mm (h_A)											
MQ	1.39	1.80	2.21	1.66	0.64	0.56	0.55	2.48	0.61	1.08	1.04	0.96
Mq	7.94	10.2	12.6	9.46	3.64	3.20	3.16	14.1	3.48	6.17	5.91	5.45
h_A	21	25	34	25	10	8	8	38	9	17	15	14
Reihe: 1951-2006	Mittlere Monatsmittel mit Extremwerten in m³/s											
NQ	0.08	.040	0.07	0.07	.035	.050	.018	.030	.035	0.06	0.07	0.08
NQ_T	0.09	.050	0.08	0.13	0.08	0.06	.020	.033	.037	0.09	0.09	0.08
MNQ_T	0.42	0.43	0.57	0.61	0.36	0.32	0.23	0.19	0.20	0.26	0.34	0.39
NMQ	0.11	0.13	0.22	0.20	0.20	0.13	0.07	0.08	0.08	0.14	0.14	0.15
MQ	1.11	1.39	2.22	1.61	1.11	1.13	0.98	0.90	0.45	0.56	0.70	1.00
HMQ	4.96	7.24	7.61	7.56	6.43	7.22	5.76	9.10	2.48	3.53	3.68	4.39
MHQ	7.12	8.13	13.0	7.57	8.62	10.6	9.95	8.47	2.78	2.27	3.50	5.47
HQ	52.0	45.9	51.4	26.8	65.0	59.0	65.0	109	45.0	21.5	51.0	34.0

Jahreswerte in m³/s (Q),l/s.km²(Mq), mm (h_1)

	Berichtsjahr			Reihe: 2001 - 2005			Reihe: 1951 - 2006		
NQ	0.12	10.10.		.018	15.07.2002		.018	15.07.2002	
NQ_T	0.12	09.10.					.020	14.07.2002	
$MJNQ_T$							0.12		
NJMQ							0.45		1956
MQ,Mq,h_A	1.71	9.74	307	1.25	7.14	225	1.10	6.25	197
HJMQ							2.98		1996
MJHQ							31.9		
HQ	50.4	29.03.		109	13.08.2002		109	13.08.2002	

NNQ seit 1951: .018 15.07.2002 HHQ seit 1951: 109 13.08.2002

Berichtsjahr(J)	Überschreitungsdauer der Abflüsse in Tagen					Reihe(R): 2001-2005					
m³/s	Tage(J)	Tage(R)	m³/s	Tage(J)	Tage(R)	m³/s	Tage(J)	Tage(R)	m³/s	Tage(J)	Tage(R)
10000			500			20.0	5	1.2	1.00	116	105.8
8000			350			16.0	8	2.2	0.80	142	130.0
6000			250			12.0	11	3.0	0.60	186	163.8
4000			180			9.00	12	5.8	0.40	236	218.8
3000			140			7.00	14	9.0	0.30	251	252.2
2000			100			5.00	16	15.4	0.20	305	298.6
1600			80.0			3.50	26	25.0	0.10	365	330.8
1200			60.0		0.2	2.50	47	42.8	0.06		348.8
900			40.0	1	0.2	1.80	62	61.6	0.03		364.4
700			30.0	4	0.8	1.40	83	80.0	0.00		365.2

durch die Bewirtschaftung von Fischteichen beeinflusst
Im Jän,Feb,Mrz,Apr,Mai,Jun,Jul,Aug,Sep,Okt,Nov,Dez n.erg.W.erm.
Im Jän,Mrz durch Eis beeinflusst

Nr. 518 Merkengersch
Deutsche Thaya

Mst.Nr. 209742 Art: Schreibpegel Einzugsgebiet: 586.8 km²

Monat	I	II	III	IV	V	VI	VII	VIII	IX	X	XI	XII
Tag	Tägliche Abflüsse 2006 in m³/s											
1.	1.26	1.22	2.56	69.3	8.77	6.73	55.4	1.59	1.80	1.23	0.94	0.96
2.	1.36	1.21	2.57	57.2	6.77	7.63	35.7	1.82	1.70	1.25	1.09	0.96
3.	1.54	1.16	2.29	45.3	5.94	7.62	20.1	1.81	1.60	1.60	1.04	0.99
4.	1.77	1.22	2.72	34.1	5.00	12.2	14.5	4.34	1.54	1.68	1.18	1.08
5.	2.02	1.26	2.83	26.2	4.30	9.11	10.9	4.74	1.41	1.58	2.35	1.08
6.	2.01	1.25	2.51	23.9	3.77	6.03	8.63	6.68	1.32	1.59	2.95	1.09
7.	2.01	1.27	2.53	19.0	3.39	5.05	8.50	26.5	1.37	1.48	1.71	1.03
8.	1.99	1.56	2.36	16.0	3.14	4.46	8.27	47.6	1.38	1.41	1.33	1.04
9.	1.54	1.61	2.57	13.2	2.92	3.68	7.50	24.3	1.35	1.23	1.23	0.98
10.	1.48	1.61	5.71	11.5	2.66	3.60	7.31	11.9	1.30	0.88	1.25	1.05
11.	1.48	1.56	10.5	13.3	2.46	3.20	5.46	8.74	1.24	0.90	1.25	1.05
12.	1.46	1.51	8.39	15.0	2.31	2.73	4.54	7.04	1.14	1.05	1.42	1.03
13.	1.59	1.49	5.70	14.6	2.04	2.32	4.00	6.93	1.10	1.44	1.46	1.01
14.	1.57	1.45	5.04	12.7	1.93	2.11	3.88	5.80	1.15	1.43	1.42	0.94
15.	1.55	1.45	4.55	15.8	2.01	1.94	3.84	4.94	1.15	1.40	1.27	0.94
16.	1.56	1.60	4.17	12.7	1.91	1.71	3.33	3.86	1.14	1.26	1.16	0.93
17.	1.58	1.87	3.95	11.3	2.07	1.83	2.97	3.36	1.09	1.21	1.14	0.93
18.	1.65	2.36	3.82	9.92	2.34	1.80	2.43	2.97	1.16	1.31	1.08	0.92
19.	1.72	2.90	3.82	8.86	2.25	2.02	2.20	2.58	1.24	1.10	1.06	0.89
20.	1.70	3.17	4.35	8.01	2.03	1.77	2.06	3.11	1.47	1.00	1.06	0.88
21.	1.93	3.18	5.37	6.90	1.74	1.34	1.88	2.57	1.25	1.07	1.08	0.88
22.	2.18	3.48	6.63	6.26	1.64	1.40	1.89	2.74	1.17	1.00	1.29	0.87
23.	1.80	3.27	7.78	5.75	1.54	10.8	1.94	2.88	1.18	1.30	1.59	0.87
24.	1.56	2.99	8.27	5.40	1.44	3.07	2.02	2.35	1.08	1.32	1.39	0.86
25.	1.47	2.96	9.09	5.00	1.43	2.01	1.79	2.99	1.01	1.19	1.23	0.88
26.	1.47	3.02	34.5	7.85	1.46	1.76	1.71	3.22	1.06	1.01	1.15	0.89
27.	1.46	2.82	86.9	6.75	4.60	9.18	1.52	2.82	1.16	0.85	1.09	0.86
28.	1.26	2.46	88.4	9.69	17.3	6.30	1.40	2.67	1.33	0.99	1.07	0.84
29.	1.12		121	10.1	16.4	12.7	1.32	2.25	1.36	1.39	1.04	0.94
30.	1.15		100	11.1	11.3	66.1	1.49	2.12	1.30	1.55	1.01	0.96
31.	1.20		88.5		8.11		1.35	1.95		1.13		1.00
	Extremwerte in m³/s											
am	09.	03.	03.	24.	13.	22.	30.	01.	18.	10.	08.	01.
NQ	0.76	1.10	1.17	4.73	1.17	1.19	1.00	1.24	0.99	0.44	0.46	0.11
HQ	2.29	4.30	150	80.5	25.2	154	64.3	49.7	1.86	2.24	4.15	1.85
am	05.	22.	29.	01.	28.	30.	01.	08.	01.	05.	05.	04.
	Monatsmittel in m³/s(MQ),l/s.km²(Mq) bzw.Monatssummen in mm (h_A)											
MQ	1.59	2.03	20.6	17.1	4.36	6.74	7.41	6.75	1.29	1.25	1.31	0.95
Mq	2.72	3.46	35.2	29.1	7.42	11.5	12.6	11.5	2.19	2.13	2.23	1.63
h_A	7	8	94	75	20	30	34	31	6	6	6	4

Reihe: 2001-2005	Mittlere Monatsmittel in m³/s (MQ),l/s.km²(Mq) bzw. -summen in mm (h_A)											
MQ	4.43	5.89	7.38	5.37	2.34	2.10	1.90	6.77	2.10	3.46	3.62	3.76
Mq	7.56	10.0	12.6	9.16	3.98	3.58	3.24	11.5	3.58	5.90	6.16	6.41
h_A	20	24	34	24	11	9	9	31	9	16	16	17
Reihe: 1995-2006	Mittlere Monatsmittel mit Extremwerten in m³/s											
NQ	0.49	0.89	0.97	0.94	0.27	0.10	.034	.011	.012	0.16	0.08	0.11
NQ_T	0.59	0.94	1.09	1.21	0.62	0.38	0.23	0.12	0.25	0.47	0.29	0.55
MNQ_T	1.45	1.77	2.35	3.07	1.53	0.89	0.63	0.60	0.82	1.10	1.66	1.49
NMQ	1.23	1.47	2.46	1.97	1.16	0.94	0.59	0.48	0.46	0.96	0.79	0.78
MQ	2.99	4.44	7.56	6.75	3.30	2.29	2.32	3.91	1.69	2.52	2.85	3.03
HMQ	9.85	11.0	20.6	18.7	13.6	6.74	7.41	26.1	3.61	10.5	11.8	12.0
MHQ	11.4	18.6	35.8	22.0	13.1	21.0	15.4	26.3	6.09	9.71	8.18	18.5
HQ	32.9	59.7	150	80.5	53.8	154	64.3	181	20.4	49.6	36.3	136

Jahreswerte in m³/s (Q),l/s.km²(Mq), mm (h_A)									
	Berichtsjahr			Reihe: 2001 - 2005			Reihe: 1995 - 2006		
NQ	0.11	01.12.		.011	14.08.2003		.011	14.08.2003	
NQ_T	0.84	28.12.					0.12	12.08.2003	
$MJNQ_T$							0.43		
NJMQ							1.90		1998
MQ,Mq,h_A	5.98	10.2	321	4.10	6.98	220	3.64	6.19	195
HJMQ							7.58		2002
MJHQ							58.7		
HQ	154	30.06.		181	13.08.2002		181	13.08.2002	
NNQ seit 1995:	.011	14.08.2003		HHQ seit 1995:	181	13.08.2002			

Berichtsjahr(J)	Überschreitungsdauer der Abflüsse in Tagen					Reihe(R): 2001-2005					
m³/s	Tage(J)	Tage(R)	m³/s	Tage(J)	Tage(R)	m³/s	Tage(J)	Tage(R)	m³/s	Tage(J)	Tage(R)
10000			500			20.0	19	7.8	1.00	339	299.0
8000			350			16.0	23	13.2	0.80	365	321.4
6000			250			12.0	33	19.2	0.60		343.8
4000			180			9.00	47	34.6	0.40		357.8
3000			140		0.2	7.00	64	49.4	0.30		361.6
2000			100	2	0.4	5.00	86	74.2	0.20		364.2
1600			80.0	5	1.2	3.50	106	109.4	0.10		365.2
1200			60.0	7	1.6	2.50	143	153.8	0.06		
900			40.0	11	3.0	1.80	187	199.4	0.03		
700			30.0	14	4.2	1.40	250	241.8	0.00		

durch die Bewirtschaftung von Fischteichen beeinflusst
durch Kraftwerksbetrieb beeinflusst
Im Jän,Feb,Mrz,Apr,Mai,Jun,Jul,Aug,Sep,Okt,Nov,Dez n.erg.W.erm.
Im Jän,Feb,Mrz durch Eis beeinflusst

Nr. 519 Alberndorf
Mährische Thaya

Mst.Nr. 209601 Art: Schreibpegel Einzugsgebiet: 621.5 km²

Monat	I	II	III	IV	V	VI	VII	VIII	IX	X	XI	XII
Tag	Tägliche Abflüsse 2006 in m³/s											
1.	1.17	1.82	1.80	99.3	6.15	6.38	68.7	1.58	2.02	1.06	1.17	0.84
2.	1.24	1.84	1.78	73.4	5.00	6.32	29.4	3.21	1.82	0.96	0.83	0.84
3.	1.52	1.85	1.75	55.6	4.73	5.32	16.9	2.15	1.61	0.96	0.86	0.85
4.	1.69	1.84	2.30	41.5	4.31	4.75	11.6	3.65	1.48	1.00	0.89	0.87
5.	1.49	1.81	2.70	32.2	3.98	4.30	9.34	4.40	1.53	1.01	1.02	0.88
6.	1.44	1.73	2.52	26.6	3.61	3.77	7.54	6.09	1.53	0.93	1.35	0.88
7.	1.38	1.72	2.34	20.9	3.33	3.45	6.54	15.0	1.51	0.96	1.52	0.88
8.	1.31	2.05	2.10	17.0	2.81	3.20	5.68	26.5	1.39	1.14	1.38	0.84
9.	1.05	2.10	2.30	14.6	2.69	2.96	6.89	22.6	1.16	1.71	1.15	0.88
10.	1.13	2.07	2.98	12.2	3.16	2.68	5.88	13.0	1.15	2.46	1.11	0.89
11.	1.16	2.09	4.22	13.0	2.86	2.41	4.84	8.85	1.24	2.29	1.28	0.80
12.	1.22	2.05	4.34	14.0	2.66	2.12	4.20	7.45	1.30	2.11	1.16	0.85
13.	1.33	1.93	3.85	12.4	2.29	2.02	3.87	6.92	1.40	2.04	1.38	0.90
14.	1.39	1.84	3.74	11.5	2.00	1.78	4.44	5.83	1.20	1.74	1.49	0.87
15.	1.36	1.82	3.75	13.9	2.14	1.54	4.13	4.96	1.34	1.63	1.43	0.90
16.	1.33	1.85	3.52	11.3	2.40	1.61	2.98	4.50	1.23	1.55	1.45	0.86
17.	1.29	1.96	3.35	10.2	2.16	1.63	2.51	3.93	1.13	1.41	1.16	0.82
18.	1.36	2.38	3.24	9.16	2.95	1.55	2.20	3.66	1.07	1.40	1.05	0.82
19.	1.46	2.21	3.15	7.91	2.76	1.88	1.99	3.46	1.03	1.49	1.10	0.81
20.	1.43	2.31	3.20	7.92	2.04	2.37	1.78	3.28	1.02	1.98	0.95	0.82
21.	1.52	2.31	3.50	7.24	1.83	1.97	2.02	3.17	0.99	2.12	1.06	0.87
22.	1.82	2.30	4.12	7.08	1.67	1.60	1.59	2.95	0.84	1.58	1.19	0.84
23.	1.61	2.17	4.62	7.08	1.63	2.08	1.66	3.13	0.81	1.09	1.14	0.83
24.	1.45	2.06	4.60	6.65	1.50	1.44	1.51	2.55	0.86	1.27	0.98	0.85
25.	1.51	1.87	4.78	5.88	1.33	1.12	1.27	2.13	0.79	1.24	0.98	0.82
26.	1.60	1.90	9.17	6.15	1.28	1.19	1.24	2.71	0.79	1.04	0.90	0.83
27.	1.60	1.89	26.7	7.82	2.88	1.94	1.13	2.25	0.87	1.34	0.89	0.80
28.	1.60	1.79	50.5	8.73	15.2	2.03	0.98	2.01	1.14	1.11	0.97	0.76
29.	1.65		95.8	6.67	19.2	16.1	0.94	2.18	1.11	1.22	1.09	0.76
30.	1.74		105	7.08	10.1	197	1.82	2.23	1.02	1.40	0.89	0.78
31.	1.80		96.3		7.97		1.90	2.12		1.37		0.77
	Extremwerte in m³/s											
am	09.	18.	04.	25.	26.	22.	29.	01.	22.	02.	11.	13.
NQ	0.77	1.21	0.61	5.54	1.11	0.82	0.47	1.25	0.65	0.81	0.44	0.48
HQ	1.94	3.28	119	111	27.3	305	107	30.7	2.12	3.06	2.06	1.75
am	04.	18.	30.	01.	28.	30.	01.	08.	05.	10.	15.	13.
	Monatsmittel in m³/s(MQ),l/s.km²(Mq) bzw.Monatssummen in mm (h_A)											
MQ	1.44	1.98	15.0	19.2	4.15	9.63	7.02	5.75	1.21	1.44	1.13	0.84
Mq	2.32	3.19	24.1	30.8	6.67	15.5	11.3	9.26	1.95	2.32	1.81	1.35
h_A	6	8	65	80	18	40	30	25	5	6	5	3

Reihe: 2001-2005	Mittlere Monatsmittel in m³/s (MQ),l/s.km²(Mq) bzw. -summen in mm (h_A)											
MQ	5.80	6.87	7.76	5.20	2.33	1.82	1.33	3.32	1.70	2.52	3.04	2.91
Mq	9.33	11.0	12.5	8.36	3.75	2.93	2.14	5.34	2.74	4.06	4.90	4.69
h_A	25	27	33	22	10	8	6	14	7	11	13	12
Reihe: 1988-2006	Mittlere Monatsmittel mit Extremwerten in m³/s											
NQ	0.40	0.48	0.61	0.68	0.27	0.20	0.07	.006	.028	0.09	0.19	0.09
NQ_T	0.67	0.55	0.70	0.79	0.34	0.29	0.17	0.06	0.13	0.23	0.37	0.33
MNQ_T	1.79	2.35	2.69	2.93	1.34	0.81	0.63	0.62	0.73	1.01	1.30	1.38
NMQ	0.86	0.82	1.11	1.71	0.67	0.75	0.45	0.21	0.38	0.57	0.59	0.84
MQ	3.51	4.46	6.97	5.87	2.51	2.03	1.73	2.00	1.27	1.72	1.95	2.48
HMQ	12.0	12.9	15.0	19.2	8.66	9.63	7.02	13.1	3.99	6.72	9.51	8.05
MHQ	11.2	11.9	25.0	17.5	6.65	20.6	10.9	8.59	3.00	3.92	3.73	8.03
HQ	45.0	51.9	119	111	27.3	305	107	53.2	12.7	19.6	15.7	51.8

Jahreswerte in m³/s (Q),l/s.km²(Mq), mm (h_A)									
	Berichtsjahr			Reihe: 2001 - 2005			Reihe: 1988 - 2006		
NQ	0.44	11.11.		0.16	27.08.2003		.006	28.08.1990	
NQ_T	0.76	28.12.					0.06	13.08.1995	
$MJNQ_T$							0.49		
NJMQ							1.10		1990
MQ,Mq,h_A	5.74	9.23	291	3.69	5.94	187	3.03	4.88	154
HJMQ							6.26		2002
MJHQ							44.1		
HQ	305	30.06.		78.9	19.03.2005		305	30.06.2006	
NNQ seit 1988:	.006	28.08.1990		HHQ seit 1988:	78.9	19.03.2005			

Berichtsjahr(J)	Überschreitungsdauer der Abflüsse in Tagen					Reihe(R): 2001-2005					
m³/s	Tage(J)	Tage(R)	m³/s	Tage(J)	Tage(R)	m³/s	Tage(J)	Tage(R)	m³/s	Tage(J)	Tage(R)
10000			500			20.0	17	5.6	1.00	311	289.2
8000			350			16.0	21	9.4	0.80	359	315.0
6000			250			12.0	30	15.8	0.60	365	338.2
4000			180	1		9.00	38	28.6	0.40		360.6
3000			140	1		7.00	50	47.4	0.30		364.2
2000			100	2		5.00	66	75.2	0.20		365.2
1600			80.0	5		3.50	95	113.8	0.10		
1200			60.0	7	0.2	2.50	125	155.0	0.06		
900			40.0	10	2.0	1.80	193	203.0	0.03		
700			30.0	11	3.2	1.40	247	236.6	0.00		

durch die Bewirtschaftung von Fischteichen beeinflusst
durch Kraftwerksbetrieb beeinflusst
Im Jän,Feb,Mrz,Apr,Mai,Jun,Jul,Aug,Sep,Okt,Nov,Dez n.erg.W.erm.
Im Jän,Feb,Mrz durch Eis beeinflusst

Nr. 520 Raabs an der Thaya
Thaya

Mst.Nr. 208629 Art: Schreibpegel Einzugsgebiet: 1405.8 km²

Monat	I	II	III	IV	V	VI	VII	VIII	IX	X	XI	XII
Tag	Tägliche Abflüsse 2006 in m³/s											
1.	3.20	3.83	4.34	203	17.7	15.1	157	3.97	5.11	3.55	3.05	2.55
2.	3.20	3.76	4.40	131	14.1	15.5	71.5	6.04	4.79	3.36	2.58	2.51
3.	3.89	3.36	4.02	99.1	12.6	13.9	45.9	4.72	4.48	3.40	2.71	2.46
4.	4.28	3.68	4.26	77.4	11.4	17.4	33.2	8.38	4.27	3.53	2.44	2.57
5.	4.47	3.58	5.02	63.8	10.0	16.5	25.8	10.7	4.17	3.39	3.16	2.66
6.	4.26	3.60	4.85	56.5	8.94	13.0	20.5	12.6	3.83	3.35	5.37	2.74
7.	4.28	3.58	4.45	45.6	8.14	11.3	18.1	35.1	3.84	3.31	4.35	2.74
8.	4.11	3.45	4.43	38.0	7.79	10.4	18.2	77.4	3.56	3.17	3.59	2.62
9.	3.69	3.67	4.50	31.9	7.29	9.03	17.3	55.4	3.26	3.70	3.32	2.49
10.	3.03	3.86	6.41	27.0	7.25	8.15	15.6	29.2	3.16	3.90	3.23	2.59
11.	3.61	3.96	13.4	28.6	6.59	7.48	12.7	19.7	3.39	3.71	3.34	2.44
12.	3.75	3.78	15.2	32.0	6.22	6.60	10.5	16.4	3.24	3.82	3.47	2.49
13.	3.74	3.72	10.8	29.7	5.89	5.97	9.27	15.6	3.22	4.07	3.94	2.54
14.	3.71	3.41	9.13	26.5	5.45	5.60	9.52	13.4	2.96	4.14	4.09	2.45
15.	3.40	3.40	8.33	31.8	5.74	5.15	8.92	11.7	3.24	3.86	3.60	2.44
16.	3.38	3.54	7.22	26.8	6.12	4.91	7.50	10.0	3.16	3.73	3.29	2.45
17.	3.46	3.65	6.46	23.8	6.03	4.93	6.54	8.88	3.01	3.37	2.97	2.29
18.	3.56	4.08	6.69	21.4	7.12	5.45	5.92	8.08	2.93	3.31	2.89	2.37
19.	3.60	4.88	6.50	18.6	7.16	4.94	5.36	7.45	3.12	3.34	2.88	2.39
20.	3.67	5.68	6.74	17.7	6.28	6.07	5.08	7.56	3.54	3.63	2.70	2.42
21.	3.73	6.03	7.80	16.0	5.60	4.74	5.49	6.85	3.56	3.90	2.71	2.46
22.	3.86	5.91	9.63	15.2	5.26	4.63	4.56	6.41	2.96	3.55	3.17	2.56
23.	3.99	5.49	11.9	14.8	5.07	12.1	4.38	7.68	2.81	2.97	3.62	2.34
24.	3.79	5.15	13.3	14.2	4.64	7.78	4.48	6.31	2.67	3.34	3.24	2.19
25.	3.24	4.96	12.8	12.7	4.39	5.50	4.29	6.21	2.67	3.27	3.01	2.13
26.	3.76	5.03	32.4	13.9	4.56	4.73	4.13	7.29	2.31	2.93	2.81	2.14
27.	3.72	5.04	104	19.5	8.02	7.59	3.77	6.39	2.61	3.17	2.80	2.13
28.	3.56	4.80	193	20.2	29.0	12.4	3.37	6.17	3.24	2.85	2.72	2.07
29.	3.68		289	18.7	41.4	15.0	3.21	5.84	3.33	3.35	2.85	2.22
30.	3.86		274	20.4	24.6	363	3.93	5.67	3.50	4.07	2.69	2.27
31.	3.23		226		19.3		4.23	5.33		3.68		2.51
	Extremwerte in m³/s											
am	02.	17.	04.	25.	21.	26.	28.	01.	26.	23.	01.	15.
NQ	1.09	1.20	2.61	11.8	2.72	2.25	1.71	3.00	0.94	0.56	0.48	1.09
HQ	5.65	6.50	364	253	52.8	536	221	92.4	6.23	5.50	5.98	4.42
am	03.	21.	30.	01.	28.	30.	01.	08.	01.	30.	13.	04.
	Monatsmittel in m³/s(MQ),l/s.km²(Mq) bzw.Monatssummen in mm (h_A)											
MQ	3.70	4.25	42.3	39.9	10.3	20.8	17.7	14.0	3.40	3.51	3.22	2.43
Mq	2.63	3.02	30.1	28.4	7.33	14.8	12.6	9.92	2.42	2.49	2.29	1.73
h_A	7	7	81	74	20	38	34	27	6	7	6	4

Reihe: 2001-2005	Mittlere Monatsmittel in m³/s (MQ),l/s.km²(Mq) bzw. -summen in mm (h_A)											
MQ	11.9	14.5	16.9	12.3	5.35	4.39	3.54	11.4	4.32	6.64	7.33	6.85
Mq	8.48	10.3	12.0	8.74	3.81	3.12	2.52	8.11	3.07	4.72	5.22	4.87
h_A	23	25	32	23	10	8	7	22	8	13	14	13
Reihe: 1961-2006	Mittlere Monatsmittel mit Extremwerten in m³/s											
NQ	0.13	0.15	0.24	0.40	0.24	0.16	0.18	0.17	0.09	0.19	0.18	0.17
NQ_T	0.18	0.62	0.95	1.57	1.23	0.90	0.58	0.40	0.52	0.90	1.06	0.87
MNQ_T	3.50	4.68	5.43	6.04	3.59	2.80	1.95	1.71	1.80	2.36	2.62	2.83
NMQ	0.97	1.85	3.36	2.20	2.34	1.48	1.27	0.84	0.92	1.73	1.49	1.46
MQ	8.02	10.7	16.2	12.5	7.40	6.95	5.00	4.74	3.18	4.01	4.27	6.41
HMQ	29.9	41.3	42.3	47.2	29.0	44.8	17.7	45.0	11.9	18.6	23.5	24.5
MHQ	34.4	40.7	64.6	36.5	28.0	39.2	27.8	22.9	10.4	10.2	11.9	25.3
HQ	196	172	364	253	134	536	221	298	57.7	65.3	84.1	156

Jahreswerte in m³/s (Q),l/s.km²(Mq), mm (h_J)									
	Berichtsjahr			Reihe: 2001 - 2005			Reihe: 1961 - 2006		
NQ	0.48	01.11.		0.09	09.09.2004		0.09	09.09.2004	
NQ_T	2.07	28.12.					0.18	31.01.1964	
$MJNQ_T$							1.13		
NJMQ							3.23		1990
MQ,Mq,h_A	13.8	9.84	310	8.75	6.23	196	7.44	5.29	167
HJMQ							17.3		1987
MJHQ							111		
HQ	536	30.06.		298	13.08.2002		536	30.06.2006	

NNQ seit 1959: 0.09 09.09.2004 **HHQ seit** 1959: 298 13.08.2002

Berichtsjahr(J)	Überschreitungsdauer der Abflüsse in Tagen											Reihe(R): 2001-2005
m³/s	Tage(J)	Tage(R)	m³/s	Tage(J)	Tage(R)	m³/s	Tage(J)	Tage(R)	m³/s	Tage(J)	Tage(R)	
10000			500			20.0	40	33.4	1.00		355.4	
8000			350	1		16.0	54	49.4	0.80		361.0	
6000			250	3	0.2	12.0	77	69.0	0.60		364.8	
4000			180	6	0.4	9.00	92	98.4	0.40		365.0	
3000			140	7	0.8	7.00	116	131.0	0.30			
2000			100	9	1.8	5.00	164	173.4	0.20			
1600			80.0	10	2.2	3.50	262	229.4	0.10			
1200			60.0	14	3.4	2.50	343	284.2	0.06			
900			40.0	19	8.2	1.80	365	317.6	0.03			
700			30.0	26	15.0	1.40		338.8	0.00			

durch die Bewirtschaftung von Fischteichen beeinflusst
durch Kraftwerksbetrieb beeinflusst
am 27. Sep Bauarbeiten
Im Jän,Feb,Mrz,Apr,Mai,Jun,Jul,Aug,Sep,Okt,Nov,Dez n.erg.W.erm.
Im Jän,Feb,Mrz durch Eis beeinflusst

Nr. 521 Hardegg
Thaya

Mst.Nr. 209171 Art: Schreibpegel Einzugsgebiet: 2382.3 km²

Monat	I	II	III	IV	V	VI	VII	VIII	IX	X	XI	XII
Tag	Tägliche Abflüsse 2006 in m³/s											
1.	5.09	4.72	3.64	262	34.9	25.8	206	8.25	7.80	4.91	3.51	3.47
2.	6.41	6.71	3.97	174	20.5	25.0	95.3	7.57	8.42	4.75	3.58	3.68
3.	5.83	5.05	3.53	138	20.4	24.8	78.6	11.0	7.49	5.84	3.64	3.64
4.	5.17	4.89	4.85	109	20.3	13.6	87.6	11.0	6.23	5.10	3.67	3.56
5.	5.52	4.70	3.12	82.6	16.8	12.6	63.3	8.74	8.42	4.71	3.48	3.45
6.	7.22	5.82	4.49	67.5	12.7	15.8	43.3	8.60	7.92	4.89	3.46	3.36
7.	4.12	7.25	3.88	56.1	13.3	17.1	40.3	36.7	7.99	6.88	4.87	3.61
8.	5.99	5.75	3.76	44.6	12.2	14.2	37.0	78.6	7.96	6.27	4.92	3.48
9.	4.99	6.25	6.51	42.0	13.8	12.9	37.1	63.8	7.67	7.01	5.07	3.50
10.	6.20	5.42	6.44	41.5	9.42	11.8	35.1	41.4	7.94	6.51	5.50	3.30
11.	5.50	4.32	6.09	41.7	12.1	10.9	21.5	39.9	8.23	6.40	4.90	3.58
12.	5.64	4.93	8.34	41.3	10.3	12.3	16.8	20.9	8.04	6.11	4.44	3.40
13.	6.05	5.31	12.1	40.2	8.24	10.5	11.3	18.4	8.04	6.71	5.12	3.46
14.	4.96	8.47	14.7	40.5	7.59	9.25	9.74	20.0	7.94	6.38	4.64	3.36
15.	3.73	3.57	14.8	39.7	8.43	9.56	7.34	18.0	8.09	6.60	4.71	3.50
16.	7.39	2.30	11.0	39.8	8.04	7.37	7.88	10.2	5.50	6.43	3.83	3.46
17.	6.48	2.17	11.9	39.4	7.14	6.17	6.14	10.3	5.16	6.61	3.30	3.44
18.	5.83	2.11	11.1	37.4	8.12	6.62	8.01	10.4	6.07	6.23	3.38	3.45
19.	6.01	4.79	13.2	22.9	8.05	6.05	10.2	9.85	5.63	3.80	3.69	3.48
20.	5.10	10.2	9.20	21.1	8.99	6.64	9.78	9.71	5.81	4.01	3.55	3.24
21.	5.30	7.16	9.41	8.68	8.53	9.58	9.51	9.92	5.62	4.06	3.54	3.54
22.	4.33	8.82	10.2	10.3	9.52	9.69	6.38	9.64	7.45	3.86	3.72	3.54
23.	6.35	6.15	12.6	6.05	5.78	9.67	7.08	9.16	5.63	3.86	3.25	3.64
24.	10.4	4.40	14.4	6.65	5.87	10.0	9.94	10.0	5.58	3.90	3.52	3.67
25.	8.31	4.14	14.7	9.14	6.26	9.84	8.16	9.17	5.48	3.90	3.11	3.54
26.	6.02	4.20	17.0	16.4	5.77	10.1	8.02	9.33	8.17	3.68	3.63	3.49
27.	5.63	3.95	25.3	14.5	7.67	10.2	7.57	9.99	6.18	3.11	3.30	3.53
28.	5.58	3.80	47.8	21.7	9.46	10.4	7.51	9.83	6.12	3.41	3.29	2.93
29.	4.44		172	34.5	16.8	14.3	7.55	8.19	6.05	3.29	2.92	3.40
30.	5.73		274	34.9	23.7	205	7.31	8.21	4.48	3.83	3.67	4.39
31.	6.06		269		24.1		7.77	8.12		3.24		2.89
	Extremwerte in m³/s											
am	29.	03.	01.	28.	26.	27.	18.	28.	30.	01.	14.	20.
NQ	0.64	0.73	0.92	1.49	1.61	1.26	1.01	1.41	0.83	0.69	1.43	1.45
HQ	29.2	28.9	307	279	35.6	264	241	79.8	39.0	24.3	12.6	12.4
am	29.	10.	30.	01.	06.	30.	01.	08.	26.	12.	08.	20.
	Monatsmittel in m³/s(MQ),l/s.km²(Mq) bzw.Monatssummen in mm (h_A)											
MQ	5.85	5.26	33.0	51.5	12.4	18.6	29.6	17.6	6.90	5.04	3.91	3.48
Mq	2.46	2.21	13.8	21.6	5.21	7.81	12.4	7.38	2.90	2.12	1.64	1.46
h_A	7	5	37	56	14	20	33	20	8	6	4	4

Reihe: 2001-2005	Mittlere Monatsmittel in m³/s (MQ),l/s.km²(Mq) bzw. -summen in mm (h_A)											
MQ	12.3	16.8	18.1	15.9	8.43	7.54	6.96	17.1	7.26	9.62	9.16	7.83
Mq	5.16	7.07	7.61	6.66	3.54	3.16	2.92	7.16	3.05	4.04	3.85	3.29
h_A	14	17	20	17	9	8	8	19	8	11	10	9
Reihe: 1981-2006	Mittlere Monatsmittel mit Extremwerten in m³/s											
NQ	0.64	0.69	0.70	0.67	0.71	0.79	0.78	0.63	0.64	0.69	0.78	0.71
NQ_T	1.35	1.99	1.05	1.72	0.98	0.95	1.70	1.62	1.08	2.18	1.71	2.17
MNQ_T	3.77	4.39	4.54	5.09	4.44	4.07	4.03	3.96	3.49	3.59	3.14	3.52
NMQ	2.26	2.80	2.33	3.26	3.55	4.33	4.22	4.27	3.33	3.31	2.70	2.32
MQ	9.66	11.6	17.4	18.1	9.94	8.74	8.60	9.69	6.03	6.11	6.09	7.04
HMQ	33.3	27.0	50.2	67.8	37.6	30.4	29.6	56.4	10.1	25.0	29.3	22.0
MHQ	39.5	40.9	66.6	58.8	44.1	47.9	47.3	55.1	34.5	31.5	30.6	35.4
HQ	107	58.1	307	279	101	264	241	383	58.2	50.5	60.4	159

Jahreswerte in m³/s (Q),l/s.km²(Mq), mm (h_J)									
	Berichtsjahr			Reihe: 2001 - 2005			Reihe: 1981 - 2006		
NQ	0.64	29.01.		0.70	21.03.2001		0.63	19.08.1982	
NQ_T	2.11	18.02.					0.95	07.06.1982	
$MJNQ_T$							2.38		
NJMQ							4.27		1984
MQ,Mq,h_A	16.1	6.77	214	11.4	4.80	151	9.91	4.16	131
HJMQ							22.6		1987
MJHQ							93.2		
HQ	307	30.03.		383	14.08.2002		383	14.08.2002	

NNQ seit 1977: 0.63 19.08.1982 **HHQ seit** 1977: 383 14.08.2002

Berichtsjahr(J)	Überschreitungsdauer der Abflüsse in Tagen											Reihe(R): 2001-2005
m³/s	Tage(J)	Tage(R)	m³/s	Tage(J)	Tage(R)	m³/s	Tage(J)	Tage(R)	m³/s	Tage(J)	Tage(R)	
10000			500			20.0	56	49.8	1.00			
8000			350			16.0	64	64.2	0.80			
6000			250	3	0.2	12.0	84	88.2	0.60			
4000			180	5	0.2	9.00	132	131.0	0.40			
3000			140	7	0.6	7.00	187	165.4	0.30			
2000			100	9	0.6	5.00	260	258.8	0.20			
1600			80.0	12	1.6	3.50	331	349.0	0.10			
1200			60.0	17	2.8	2.50	362	364.4	0.06			
900			40.0	29	15.0	1.80	365	365.2	0.03			
700			30.0	41	31.0	1.40			0.00			

durch Schwellbetrieb des Speichers Frein (CS) beeinflusst
Im Jän,Feb,Mrz,Apr,Mai,Jun,Jul,Aug,Sep,Okt,Nov,Dez n.erg.W.erm.

Abflüsse

Nr. 522 Pulkau
Pulkau

Mst.Nr. 209510 Art: Schreibpegel Einzugsgebiet: 87.6 km²

Monat	I	II	III	IV	V	VI	VII	VIII	IX	X	XI	XII
Tag	Tägliche Abflüsse 2006 in m³/s											
1.	0.12	0.11	0.18	1.54	0.71	0.27	0.61	0.12	0.15	0.11	0.12	0.11
2.	0.15	0.09	0.17	1.29	0.45	0.28	0.39	0.19	0.14	0.11	0.11	0.11
3.	0.18	.042	0.16	1.08	0.39	0.45	0.29	0.27	0.14	0.11	0.12	0.12
4.	0.17	0.09	0.18	0.90	0.37	0.38	0.23	0.40	0.13	0.11	0.12	0.12
5.	0.16	0.11	0.17	0.73	0.34	0.29	0.20	0.44	0.11	0.10	0.12	0.12
6.	0.15	0.10	0.15	0.65	0.32	0.25	0.18	0.47	0.12	0.10	0.12	0.12
7.	0.14	0.09	0.16	0.59	0.30	0.25	0.17	1.33	0.12	0.10	0.13	0.12
8.	0.13	0.12	0.16	0.54	0.28	0.22	0.17	1.76	0.12	0.09	0.13	0.12
9.	0.08	0.13	0.17	0.50	0.26	0.19	0.19	0.71	0.12	0.09	0.13	0.12
10.	0.10	0.13	0.23	0.48	0.24	0.22	0.18	0.44	0.11	0.09	0.13	0.12
11.	0.11	0.12	0.30	0.51	0.23	0.20	0.16	0.36	0.11	0.10	0.13	0.12
12.	0.12	0.11	0.29	0.51	0.22	0.19	0.14	0.34	0.11	0.10	0.14	0.12
13.	0.12	0.11	0.24	0.45	0.22	0.18	0.29	0.35	0.11	0.10	0.14	0.12
14.	0.14	0.11	0.24	0.42	0.21	0.21	0.14	0.29	0.10	0.11	0.14	0.12
15.	0.15	0.11	0.23	0.42	0.21	0.19	0.15	0.27	0.10	0.11	0.13	0.12
16.	0.14	0.11	0.22	0.39	0.21	0.18	0.12	0.23	0.10	0.11	0.13	0.11
17.	0.13	0.13	0.21	0.38	0.22	0.21	0.12	0.23	0.10	0.11	0.13	0.11
18.	0.13	0.16	0.21	0.36	0.25	0.22	0.11	0.21	0.10	0.10	0.13	0.11
19.	0.14	0.18	0.21	0.35	0.26	0.17	0.10	0.18	0.10	0.10	0.13	0.11
20.	0.14	0.17	0.24	0.34	0.22	0.18	0.10	0.17	0.11	0.10	0.12	0.11
21.	0.13	0.19	0.35	0.32	0.21	0.16	0.09	0.17	0.11	0.10	0.12	0.12
22.	0.11	0.21	0.54	0.31	0.20	0.22	0.10	0.17	0.11	0.10	0.13	0.12
23.	0.10	0.19	0.71	0.30	0.19	0.21	0.11	0.18	0.11	0.10	0.15	0.12
24.	0.10	0.19	0.73	0.29	0.18	0.17	0.10	0.17	0.11	0.11	0.14	0.12
25.	0.12	0.18	0.97	0.27	0.17	0.15	0.10	0.22	0.10	0.11	0.14	0.12
26.	0.09	0.17	2.84	0.27	0.17	0.13	0.08	0.18	0.10	0.11	0.13	0.12
27.	0.09	0.17	4.89	0.28	0.33	0.25	0.09	0.17	0.11	0.11	0.13	0.09
28.	.041	0.22	4.34	0.28	0.58	0.06	0.09	0.15	0.12	0.11	0.13	0.09
29.	.032		5.50	0.35	0.36	0.13	0.09	0.18	0.11	0.15	0.12	0.17
30.	0.08		2.63	0.41	0.39	2.13	0.11	0.16	0.11	0.17	0.12	0.14
31.	0.13		1.99		0.28		0.08	0.16		0.13		0.13
	Extremwerte in m³/s											
am	29.	03.	08.	27.	26.	29.	31.	01.	19.	09.	01.	28.
NQ	.010	.011	0.12	0.26	0.16	.049	0.07	0.09	0.08	0.09	0.09	0.06
HQ	0.19	0.39	7.24	1.76	0.91	5.50	0.85	3.03	0.15	0.33	0.17	0.19
am	03.	28.	29.	01.	01.	30.	01.	08.	01.	29.	23.	29.
	Monatsmittel in m³/s(MQ),l/s.km²(Mq) bzw.Monatssummen in mm (h_A)											
MQ	0.12	0.14	0.95	0.52	0.29	0.28	0.16	0.34	0.11	0.11	0.13	0.12
Mq	1.37	1.56	10.9	5.90	3.31	3.18	1.87	3.94	1.29	1.23	1.47	1.35
h_A	4	4	29	15	9	8	5	11	3	3	4	3
Reihe: 2001-2005	Mittlere Monatsmittel in m³/s (MQ),l/s.km²(Mq) bzw. -summen in mm (h_A)											
MQ	0.27	0.23	0.29	0.22	0.16	0.12	0.09	0.17	0.12	0.15	0.17	0.19
Mq	3.05	2.59	3.31	2.47	1.85	1.39	1.07	1.90	1.41	1.68	1.97	2.16
h_A	8	6	9	6	5	4	3	5	4	4	5	6
Reihe: 1984-2006	Mittlere Monatsmittel mit Extremwerten in m³/s											
NQ	.003	.011	.044	0.08	.049	.016	.001	.001	.006	.016	.021	.026
NQ_T	.028	.042	0.09	0.09	0.06	.022	.002	.002	.014	.022	.046	.040
MNQ_T	0.10	0.12	0.15	0.17	0.14	0.09	0.07	0.06	0.07	0.08	0.11	0.10
NMQ	0.10	0.10	0.13	0.13	0.09	0.06	.041	.014	.027	0.07	0.08	0.08
MQ	0.19	0.21	0.33	0.29	0.23	0.17	0.14	0.14	0.11	0.12	0.15	0.19
HMQ	0.62	0.47	0.95	1.33	0.67	0.47	0.64	0.38	0.22	0.30	0.39	0.50
MHQ	0.72	0.75	2.11	1.00	1.76	1.76	1.52	1.71	0.82	0.39	0.37	0.85
HQ	6.12	2.83	7.32	7.47	5.30	6.32	5.70	7.60	5.27	1.36	0.98	8.83

Jahreswerte in m³/s (Q),l/s.km²(Mq), mm (h_J)

	Berichtsjahr			Reihe: 2001 - 2005			Reihe: 1984 - 2006		
NQ	.010	29.01.		.016	16.08.2003		.001	12.08.1992	
NQ_T	.032	29.01.					.002	13.08.1992	
$MJNQ_T$							.047		
NJMQ							0.10	1995	
MQ,Mq,h_A	0.27	3.13	98.7	0.18	2.05	64.7	0.19	2.17	68.4
HJMQ							0.35		1996
MJHQ							5.05		
HQ	7.24	29.03.		8.83	30.12.2002		8.83	30.12.2002	

NNQ seit 1984: .001 12.08.1992 **HHQ seit** 1984: 8.83 30.12.2002

Berichtsjahr(J) Überschreitungsdauer der Abflüsse in Tagen Reihe(R): 2001-2005

m³/s	Tage(J)	Tage(R)	m³/s	Tage(J)	Tage(R)	m³/s	Tage(J)	Tage(R)	m³/s	Tage(J)	Tage(R)
10000			500			20.0			1.00	12	3.2
8000			350			16.0			0.80	14	5.4
6000			250			12.0			0.60	21	9.8
4000			180			9.00			0.40	39	23.2
3000			140			7.00			0.30	63	46.6
2000			100			5.00	1		0.20	121	91.2
1600			80.0			3.50	3	0.4	0.10	343	249.2
1200			60.0			2.50	5	0.4	0.06	362	326.0
900			40.0			1.80	7	0.8	0.03	365	363.4
700			30.0			1.40	9	1.6	0.00		365.2

durch Kraftwerksbetrieb beeinflusst
Im Jän,Feb,Mrz,Dez durch Eis beeinflusst
Im Jän nach ergänzten Wasserständen ermittelt

Nr. 523 Zwingendorf
Pulkau

Mst.Nr. 208637 Art: Schreibpegel Einzugsgebiet: 371.5 km²

Monat	I	II	III	IV	V	VI	VII	VIII	IX	X	XI	XII
Tag	Tägliche Abflüsse 2006 in m³/s											
1.	0.26	0.39	0.53	2.71	1.75	0.64	2.75	0.15	0.23	0.19	0.18	0.18
2.	0.42	0.38	0.48	2.18	1.16	0.72	1.01	0.25	0.23	0.17	0.18	0.19
3.	1.11	0.38	0.45	1.92	0.93	0.90	0.79	0.32	0.23	0.17	0.18	0.20
4.	0.68	0.43	0.48	1.69	0.87	0.92	0.67	0.96	0.23	0.16	0.19	0.20
5.	0.54	0.46	0.50	1.52	0.82	0.71	0.58	0.78	0.21	0.14	0.21	0.24
6.	0.50	0.57	0.46	1.41	0.78	0.64	0.52	0.93	0.19	0.13	0.23	0.22
7.	0.45	0.70	0.48	1.23	0.75	0.60	0.46	1.12	0.19	0.13	0.23	0.24
8.	0.39	0.85	0.46	1.11	0.72	0.61	0.42	3.07	0.24	0.14	0.22	0.26
9.	0.35	1.02	0.50	1.03	0.71	0.56	0.44	1.40	0.20	0.13	0.23	0.27
10.	0.32	1.15	0.60	0.97	0.69	0.62	0.57	0.73	0.18	0.13	0.24	0.26
11.	0.30	1.08	0.81	1.12	0.65	0.56	0.38	0.59	0.19	0.13	0.23	0.24
12.	0.26	1.06	0.80	1.10	0.62	0.52	0.31	0.52	0.19	0.13	0.24	0.24
13.	0.26	1.00	0.63	0.94	0.61	0.54	0.40	0.62	0.21	0.13	0.27	0.24
14.	0.26	0.94	0.62	0.88	0.68	0.60	0.44	0.49	0.19	0.13	0.26	0.24
15.	0.26	0.80	0.62	0.88	0.63	0.51	0.34	0.44	0.20	0.14	0.24	0.23
16.	0.26	1.05	0.59	0.84	0.59	0.48	0.26	0.42	0.18	0.14	0.24	0.22
17.	0.26	1.86	0.61	0.82	0.66	0.52	0.22	0.40	0.21	0.13	0.24	0.22
18.	0.27	3.14	0.63	0.79	0.65	0.70	0.21	0.38	0.23	0.14	0.24	0.22
19.	0.29	2.49	0.65	0.75	0.69	0.48	0.20	0.34	0.28	0.14	0.24	0.21
20.	0.30	2.42	0.72	0.73	0.60	0.55	0.19	0.33	0.29	0.15	0.24	0.20
21.	0.29	2.07	0.79	0.71	0.55	0.45	0.18	0.32	0.24	0.15	0.24	0.20
22.	0.26	1.14	0.89	0.70	0.53	0.67	0.18	0.30	0.25	0.15	0.27	0.20
23.	0.18	0.75	1.07	0.69	0.51	0.55	0.20	0.31	0.24	0.15	0.32	0.20
24.	0.27	0.65	1.07	0.73	0.48	0.47	0.19	0.28	0.24	0.15	0.25	0.20
25.	0.25	0.58	1.13	0.66	0.48	0.42	0.18	0.38	0.24	0.16	0.23	0.20
26.	0.26	0.56	1.75	0.65	0.47	0.38	0.17	0.36	0.26	0.14	0.23	0.20
27.	0.26	0.51	4.80	0.64	0.83	0.80	0.15	0.28	0.27	0.14	0.23	0.17
28.	0.27	0.46	6.60	0.63	1.34	0.80	0.15	0.27	0.40	0.16	0.21	0.16
29.	0.30		7.95	0.76	0.98	0.49	0.16	0.31	0.28	0.20	0.19	0.20
30.	0.33		6.92	0.92	0.77	2.94	0.18	0.29	0.23	0.31	0.19	0.24
31.	0.37		3.47		0.69		0.17	0.28		0.20		0.21
	Extremwerte in m³/s											
am	31.	02.	02.	27.	26.	27.	29.	02.	06.	07.	02.	28.
NQ	0.09	0.16	0.30	0.58	0.42	0.36	0.14	0.14	0.14	0.12	0.16	0.10
HQ	1.26	4.31	11.1	3.13	1.94	5.41	5.36	3.95	0.50	0.38	0.37	0.28
am	03.	18.	30.	01.	01.	30.	01.	08.	28.	30.	22.	09.
	Monatsmittel in m³/s(MQ),l/s.km²(Mq) bzw.Monatssummen in mm (h_A)											
MQ	0.35	1.03	1.55	1.06	0.75	0.68	0.42	0.57	0.23	0.15	0.23	0.22
Mq	0.94	2.78	4.17	2.85	2.01	1.83	1.13	1.53	0.62	0.41	0.62	0.58
h_A	3	7	11	7	5	5	3	4	2	1	2	2
Reihe: 2001-2005	Mittlere Monatsmittel in m³/s (MQ),l/s.km²(Mq) bzw. -summen in mm (h_A)											
MQ	0.60	0.42	0.50	0.44	0.31	0.29	0.17	0.30	0.24	0.26	0.30	0.36
Mq	1.61	1.14	1.35	1.18	0.84	0.77	0.47	0.81	0.64	0.70	0.80	0.97
h_A	4	3	4	3	2	2	1	2	2	2	2	3
Reihe: 1971-2006	Mittlere Monatsmittel mit Extremwerten in m³/s											
NQ	.009	.037	.003	.007	.000	.000	.000	.000	.000	.000	.000	.000
NQ_T	0.08	0.09	0.09	0.08	.002	.002	.001	.000	.000	.005	.022	.011
MNQ_T	0.21	0.26	0.28	0.27	0.19	0.15	0.11	0.09	0.11	0.13	0.17	0.18
NMQ	0.14	0.14	0.15	0.16	0.08	0.07	.032	.016	.034	0.06	0.06	0.11
MQ	0.35	0.50	0.53	0.49	0.38	0.39	0.34	0.26	0.18	0.20	0.23	0.28
HMQ	1.65	2.70	1.55	2.82	1.52	0.95	1.84	1.09	0.66	0.61	0.68	1.06
MHQ	1.41	2.17	2.54	1.50	2.90	2.79	3.86	2.39	1.15	0.63	0.56	0.81
HQ	12.9	18.0	13.7	15.7	20.6	13.4	26.0	17.0	7.21	3.67	1.37	9.67

Jahreswerte in m³/s (Q),l/s.km²(Mq), mm (h_J)

	Berichtsjahr			Reihe: 2001 - 2005			Reihe: 1971 - 2006		
NQ	0.09	31.01.		.033	13.07.2002		.000	25.06.1992	
NQ_T	0.13	07.10.					.000	07.08.1993	
$MJNQ_T$							0.07		
NJMQ							0.14	1993	
MQ,Mq,h_A	0.60	1.61	50.9	0.35	0.94	29.7	0.34	0.93	29.2
HJMQ							0.71		1985
MJHQ							8.28		
HQ	11.1	30.03.		9.67	31.12.2002		26.0	24.07.1972	

NNQ seit 1967: .000 25.06.1992 **HHQ seit** 1967: 26.0 24.07.1972

Berichtsjahr(J) Überschreitungsdauer der Abflüsse in Tagen Reihe(R): 2001-2005

m³/s	Tage(J)	Tage(R)	m³/s	Tage(J)	Tage(R)	m³/s	Tage(J)	Tage(R)	m³/s	Tage(J)	Tage(R)
10000			500			20.0			1.00	42	15.6
8000			350			16.0			0.80	66	23.6
6000			250			12.0			0.60	122	44.8
4000			180			9.00			0.40	179	91.4
3000			140			7.00	1		0.30	206	130.8
2000			100			5.00	3	0.4	0.20	307	220.4
1600			80.0			3.50	4	1.2	0.10	365	323.6
1200			60.0			2.50	10	3.0	0.06		355.8
900			40.0			1.80	16	5.6	0.03		365.2
700			30.0			1.40	22	9.4	0.00		

durch Kraftwerksbetrieb beeinflusst
durch Wasserentnahme (Bewässerung) beeinflusst
Im Jän,Feb durch Eis beeinflusst
Im Jän,Feb,Mrz,Apr,Mai,Jun,Jul,Aug,Sep,Okt,Nov,Dez n.erg.W.erm.

Nr. 527 Asparn an der Zaya
Zaya

Mst.Nr. 209452 Art: Schreibpegel Einzugsgebiet: 80.6 km²

Monat	I	II	III	IV	V	VI	VII	VIII	IX	X	XI	XII
Tag	Tägliche Abflüsse 2006 in m³/s											
1.	0.07	.050	0.12	0.71	1.00	0.25	0.26	0.26	0.17	0.11	0.14	0.11
2.	0.08	.050	0.11	0.61	0.57	0.22	0.20	0.20	0.16	0.12	0.13	0.11
3.	0.09	.050	0.10	0.51	0.38	1.03	0.19	0.33	0.17	0.13	0.14	0.12
4.	0.09	.050	0.11	0.45	0.31	0.59	0.19	0.44	0.17	0.12	0.14	0.12
5.	0.09	.050	0.11	0.42	0.28	0.40	0.18	0.34	0.15	0.12	0.14	0.13
6.	0.09	.047	0.10	0.37	0.25	0.31	0.18	0.79	0.15	0.12	0.14	0.13
7.	0.09	.050	0.10	0.35	0.24	0.27	0.18	1.88	0.15	0.13	0.13	0.13
8.	0.07	0.14	0.09	0.31	0.24	0.25	0.72	2.45	0.18	0.13	0.13	0.14
9.	0.07	0.11	0.10	0.31	0.22	0.25	0.36	0.61	0.14	0.13	0.13	0.15
10.	0.07	0.08	0.17	0.27	0.21	0.32	0.23	0.43	0.14	0.13	0.12	0.15
11.	0.06	0.07	0.24	0.34	0.20	0.23	0.18	0.36	0.14	0.14	0.11	0.13
12.	0.06	0.07	0.25	0.27	0.18	0.22	0.17	0.33	0.14	0.14	0.12	0.13
13.	0.06	0.06	0.19	0.26	0.18	0.21	0.16	0.32	0.13	0.14	0.11	0.13
14.	0.06	0.06	0.15	0.28	0.38	0.20	0.22	0.29	0.11	0.14	0.11	0.13
15.	0.07	0.07	0.16	0.27	0.34	0.19	0.25	0.26	0.11	0.14	0.11	0.12
16.	0.07	0.08	0.16	0.25	0.21	0.19	0.17	0.24	0.11	0.14	0.11	0.12
17.	0.07	0.09	0.16	0.23	0.30	0.19	0.16	0.22	0.12	0.13	0.12	0.12
18.	0.07	0.10	0.16	0.23	0.23	0.19	0.16	0.20	0.12	0.13	0.12	0.13
19.	0.07	0.15	0.19	0.23	0.27	0.18	0.16	0.18	0.12	0.13	0.12	0.12
20.	0.06	0.14	0.27	0.21	0.21	0.19	0.15	0.19	0.12	0.13	0.12	0.12
21.	0.08	0.26	0.38	0.21	0.19	0.18	0.16	0.19	0.11	0.13	0.13	0.12
22.	0.08	0.29	0.49	0.21	0.19	0.17	0.21	0.20	0.12	0.12	0.13	0.13
23.	0.06	0.22	0.62	0.21	0.18	0.18	0.18	0.18	0.11	0.13	0.13	0.12
24.	0.05	0.20	0.60	0.21	0.16	0.16	0.16	0.18	0.11	0.13	0.12	0.12
25.	.051	0.17	0.65	0.20	0.17	0.16	0.16	0.22	0.11	0.13	0.12	0.13
26.	.051	0.15	1.11	0.20	0.17	0.16	0.15	0.18	0.10	0.12	0.12	0.13
27.	.050	0.13	1.12	0.20	0.25	0.18	0.15	0.18	0.10	0.12	0.11	0.12
28.	.049	0.11	1.03	0.20	0.78	0.16	0.15	0.17	0.10	0.12	0.11	0.12
29.	.046		2.38	0.32	0.41	0.17	0.18	0.18	0.10	0.16	0.10	0.12
30.	.046		1.12	0.48	0.32	0.43	0.18	0.17	0.10	0.13	0.10	0.11
31.	.049		0.86		0.25		0.17	0.17		0.13		0.11
	Extremwerte in m³/s											
am	22.	04.	06.	28.	23.	25.	21.	03.	29.	01.	29.	01.
NQ	.025	.040	.040	0.17	0.14	0.12	0.12	0.15	0.09	0.10	0.09	0.10
HQ	0.12	0.35	5.07	0.76	1.33	1.64	2.14	5.57	0.25	0.26	0.16	0.17
am	04.	21.	29.	01.	01.	03.	08.	07.	08.	29.	03.	09.
	Monatsmittel in m³/s(MQ),l/s.km²(Mq) bzw.Monatssummen in mm (h_A)											
MQ	0.07	0.11	0.43	0.31	0.30	0.26	0.20	0.40	0.13	0.13	0.12	0.13
Mq	0.83	1.38	5.37	3.85	3.72	3.25	2.53	4.94	1.60	1.60	1.51	1.55
h_A	2	3	14	10	10	8	7	13	4	4	4	4

Reihe: 2001-2005	Mittlere Monatsmittel in m³/s (MQ),l/s.km²(Mq) bzw. -summen in mm (h_A)											
MQ	0.10	0.08	0.13	0.10	0.09	0.08	0.07	0.08	0.06	0.06	0.07	0.08
Mq	1.29	1.00	1.55	1.21	1.11	1.01	0.89	0.96	0.75	0.77	0.90	1.01
h_A	3	2	4	3	3	3	2	3	2	2	2	3
Reihe: 1982-2006	Mittlere Monatsmittel mit Extremwerten in m³/s											
NQ	.025	.009	.011	.007	.009	.005	.006	.000	.002	.019	.031	.025
NQ_T	.030	.030	.041	.043	.036	.025	.020	.017	.023	.020	.033	.027
MNQ_T	0.07	0.08	0.09	0.10	0.08	0.07	0.06	0.07	0.07	0.07	0.07	0.07
NMQ	.035	.046	.050	0.06	.047	.043	.032	.026	.032	.038	.044	.042
MQ	0.10	0.10	0.14	0.13	0.12	0.11	0.11	0.11	0.09	0.09	0.09	0.10
HMQ	0.21	0.19	0.43	0.40	0.30	0.26	0.46	0.40	0.21	0.17	0.18	0.19
MHQ	0.21	0.22	0.54	0.33	1.66	1.16	0.82	0.54	0.54	0.19	0.17	0.23
HQ	1.15	0.70	5.07	2.98	12.1	10.6	4.91	5.57	7.77	0.92	0.39	0.94

Jahreswerte in m³/s (Q),l/s.km²(Mq), mm (h_J)									
	Berichtsjahr			Reihe: 2001 - 2005			Reihe: 1982 - 2006		
NQ	.025	22.01.		.003	05.08.2002		.000	26.08.1991	
NQ_T	.046	29.01.					.017	10.08.2003	
$MJNQ_T$							.044		
NJMQ							0.05		1993
MQ,Mq,h_A	0.22	2.69	84.8	0.08	1.03	32.6	0.11	1.33	41.8
HJMQ							0.22		2006
MJHQ							3.12		
HQ	5.57	07.08.		7.32	03.05.2005		12.1	11.05.1989	
NNQ seit 1982:	.000	26.08.1991		HHQ seit 1982:	12.1	11.05.1989			

Berichtsjahr(J)	Überschreitungsdauer der Abflüsse in Tagen											Reihe(R): 2001-2005
m³/s	Tage(J)	Tage(R)	m³/s	Tage(J)	Tage(R)	m³/s	Tage(J)	Tage(R)	m³/s	Tage(J)	Tage(R)	
10000			500			20.0			1.00	9	0.4	
8000			350			16.0			0.80	10	0.4	
6000			250			12.0			0.60	19	1.0	
4000			180			9.00			0.40	31	3.2	
3000			140			7.00			0.30	52	4.8	
2000			100			5.00			0.20	114	12.2	
1600			80.0			3.50			0.10	318	83.6	
1200			60.0			2.50			0.06	350	245.6	
900			40.0			1.80	3		0.03	365	354.8	
700			30.0			1.40	3		0.00		365.2	

durch Trinkwasserentnahme beeinflusst
Im Jän,Feb,Mrz durch Eis beeinflusst
Im Mrz,Apr,Mai,Jul,Aug,Sep,Okt,Nov,Dez n.erg.Wasserständen erm.

Nr. 528 Niederabsdorf
Zaya

Mst.Nr. 209189 Art: Schreibpegel Einzugsgebiet: 515.6 km²

Monat	I	II	III	IV	V	VI	VII	VIII	IX	X	XI	XII
Tag	Tägliche Abflüsse 2006 in m³/s											
1.	0.80	0.72	1.30	3.83	3.92	1.54	1.55	0.57	0.71	0.54	0.58	0.56
2.	1.01	0.75	1.23	3.43	3.19	1.51	1.06	0.56	0.66	0.57	0.55	0.57
3.	1.68	0.74	1.24	3.06	2.46	3.41	0.91	0.62	0.65	0.63	0.55	0.58
4.	1.53	0.74	1.45	2.70	2.09	2.93	0.84	2.13	0.69	0.59	0.57	0.59
5.	1.31	0.74	1.44	2.52	1.91	2.03	0.76	0.92	0.62	0.54	0.63	0.65
6.	1.26	0.73	1.23	2.34	1.82	1.72	0.70	2.05	0.58	0.52	0.55	0.62
7.	1.17	0.73	1.22	2.14	1.71	1.56	0.72	3.39	0.58	0.56	0.54	0.57
8.	1.11	2.11	1.15	2.02	1.63	1.47	1.11	7.93	0.81	0.54	0.53	0.57
9.	0.86	1.92	1.22	1.93	1.56	1.36	1.36	3.11	0.66	0.54	0.58	0.59
10.	0.90	1.24	2.15	1.83	1.44	1.70	1.67	1.76	0.57	0.52	0.60	0.96
11.	0.86	1.00	3.27	1.95	1.39	1.39	0.82	1.37	0.57	0.53	0.57	0.59
12.	0.76	0.86	3.05	1.81	1.31	1.29	0.72	1.20	0.59	0.52	0.68	0.59
13.	0.94	0.79	2.03	1.64	1.27	1.22	0.66	1.37	0.59	0.51	0.66	0.59
14.	0.96	0.73	1.81	1.68	1.46	1.19	0.65	1.11	0.58	0.52	0.63	0.56
15.	0.85	0.71	1.64	1.84	2.19	1.14	0.93	1.31	0.57	0.52	0.60	0.57
16.	0.78	0.79	1.56	1.63	1.46	1.09	0.66	0.97	0.57	0.55	0.59	0.56
17.	0.80	0.89	1.80	1.60	1.97	1.06	0.61	0.88	0.61	0.55	0.59	0.57
18.	0.75	1.06	1.97	1.51	1.72	1.13	0.60	0.81	0.58	0.57	0.59	0.57
19.	0.77	1.40	2.46	1.47	1.76	1.05	0.58	0.74	0.61	0.56	0.57	0.55
20.	0.71	1.72	3.09	1.39	1.41	1.15	0.57	0.75	0.60	0.56	0.59	0.55
21.	0.79	3.40	3.25	1.39	1.33	1.09	0.55	1.02	0.59	0.56	0.60	0.54
22.	0.89	3.22	3.42	1.37	1.27	1.06	0.55	0.93	0.61	0.56	0.65	0.53
23.	0.47	2.29	3.45	1.33	1.26	1.09	0.63	0.96	0.61	0.55	0.71	0.53
24.	0.76	2.06	3.15	1.33	1.15	1.03	0.53	0.76	0.60	0.57	0.58	0.54
25.	0.67	1.81	3.22	1.33	1.14	0.92	0.52	1.20	0.59	0.64	0.56	0.54
26.	0.71	1.59	3.72	1.33	1.16	0.85	0.52	1.01	0.57	0.55	0.56	0.53
27.	0.67	1.41	4.89	1.40	1.72	0.89	0.50	0.79	0.56	0.56	0.56	0.54
28.	0.59	1.23	4.68	1.33	3.43	0.87	0.50	0.79	0.55	0.57	0.56	0.55
29.	0.54		7.45	2.47	2.78	0.83	0.51	0.84	0.55	0.77	0.58	0.60
30.	0.56		7.68	2.91	1.97	1.58	0.62	0.71	0.54	1.05	0.56	0.60
31.	0.72		4.64		1.71		0.48	0.80		0.63		0.58
	Extremwerte in m³/s											
am	22.	01.	08.	26.	24.	26.	31.	01.	30.	02.	08.	22.
NQ	0.07	0.60	1.09	1.25	1.10	0.77	0.44	0.44	0.51	0.48	0.43	0.50
HQ	1.75	5.08	12.2	4.21	4.98	4.54	4.04	9.92	1.16	1.73	0.87	1.41
am	03.	21.	30.	01.	28.	03.	10.	08.	08.	30.	23.	10.
	Monatsmittel in m³/s(MQ),l/s.km²(Mq) bzw.Monatssummen in mm (h_A)											
MQ	0.88	1.33	2.77	1.95	1.82	1.37	0.75	1.40	0.61	0.58	0.59	0.58
Mq	1.70	2.59	5.37	3.78	3.54	2.66	1.46	2.71	1.18	1.12	1.14	1.13
h_A	5	6	14	10	9	7	4	7	3	3	3	3

Reihe: 2001-2005	Mittlere Monatsmittel in m³/s (MQ),l/s.km²(Mq) bzw. -summen in mm (h_A)											
MQ	0.86	0.78	1.01	0.83	0.69	0.48	0.47	0.54	0.49	0.55	0.61	0.70
Mq	1.67	1.51	1.97	1.60	1.33	0.94	0.92	1.05	0.95	1.06	1.19	1.36
h_A	4	4	5	4	4	2	2	3	2	3	3	4
Reihe: 1981-2006	Mittlere Monatsmittel mit Extremwerten in m³/s											
NQ	0.07	0.24	0.34	0.36	0.23	0.14	0.12	0.14	0.14	0.23	0.28	0.11
NQ_T	0.28	0.37	0.40	0.37	0.25	0.15	0.14	0.18	0.17	0.25	0.30	0.24
MNQ_T	0.53	0.57	0.67	0.67	0.52	0.40	0.35	0.36	0.38	0.43	0.48	0.49
NMQ	0.39	0.44	0.47	0.49	0.40	0.28	0.29	0.24	0.29	0.34	0.36	0.38
MQ	0.75	0.83	1.03	0.90	0.79	0.67	0.62	0.56	0.54	0.54	0.59	0.70
HMQ	1.66	1.75	2.77	2.50	1.82	1.59	2.36	1.40	1.14	0.99	1.05	1.48
MHQ	1.69	1.85	2.69	2.32	3.59	3.95	3.85	2.62	2.64	1.51	1.55	1.78
HQ	5.52	5.08	12.2	8.34	17.2	18.6	18.6	9.92	14.3	4.73	3.20	5.04

Jahreswerte in m³/s (Q),l/s.km²(Mq), mm (h_J)									
	Berichtsjahr			Reihe: 2001 - 2005			Reihe: 1981 - 2006		
NQ	0.07	22.01.		0.11	30.12.2005		0.07	22.01.2006	
NQ_T	0.47	23.01.					0.14	12.07.1984	
$MJNQ_T$							0.31		
NJMQ							0.43		1984
MQ,Mq,h_A	1.22	2.37	74.6	0.67	1.30	41.0	0.71	1.37	43.3
HJMQ							1.22		2006
MJHQ							6.83		
HQ	12.2	30.03.		8.18	10.09.2002		18.6	01.07.1994	
NNQ seit 1977:	0.11	30.12.2005		HHQ seit 1977:	18.6	01.07.1994			

Berichtsjahr(J)	Überschreitungsdauer der Abflüsse in Tagen											Reihe(R): 2001-2005
m³/s	Tage(J)	Tage(R)	m³/s	Tage(J)	Tage(R)	m³/s	Tage(J)	Tage(R)	m³/s	Tage(J)	Tage(R)	
10000			500			20.0			1.00	159	47.6	
8000			350			16.0			0.80	189	91.0	
6000			250			12.0			0.60	258	162.0	
4000			180			9.00			0.40	365	284.8	
3000			140			7.00	3		0.30		334.4	
2000			100			5.00	3		0.20		365.2	
1600			80.0			3.50	9	0.8	0.10			
1200			60.0			2.50	31	3.2	0.06			
900			40.0			1.80	61	8.0	0.03			
700			30.0			1.40	99	17.6	0.00			

durch Kraftwerksbetrieb beeinflusst
durch Trinkwasserentnahme beeinflusst
Im Jän,Feb durch Eis beeinflusst
Im Feb,Mai,Jun,Jul,Aug,Sep,Okt,Nov,Dez n.erg.Wasserständen erm.

Abflüsse

Nr. 530 Angern an der March
March

Mst.Nr. 207324 Art: Schreibpegel Einzugsgebiet: 25623.8 km²

Monat	I	II	III	IV	V	VI	VII	VIII	IX	X	XI	XII
Tag	Tägliche Abflüsse 2006 in m³/s											
1.	52.4	54.3	108	1108	373	242	162	41.0	87.8	47.7	58.8	53.4
2.	61.4	57.8	101	1098	566	256	204	43.6	159	41.5	53.4	53.2
3.	95.4	61.5	104	1203	587	267	217	45.0	118	41.3	50.8	52.9
4.	124	56.0	101	1383	575	266	210	49.6	92.0	43.6	49.1	51.8
5.	114	54.5	100	1420	518	262	188	71.8	79.5	45.0	47.3	51.4
6.	103	57.2	99.1	1353	474	243	164	66.7	72.9	48.1	52.1	52.0
7.	101	49.5	93.2	1155	454	213	165	89.0	60.1	47.6	119	52.5
8.	89.7	41.1	88.6	933	434	192	120	146	55.6	48.3	148	52.0
9.	74.9	55.6	88.5	740	385	179	118	207	60.1	48.8	104	50.5
10.	58.5	58.3	89.0	619	324	159	122	238	59.6	48.6	80.4	54.1
11.	52.3	61.1	103	587	270	155	114	257	55.8	44.5	70.9	53.2
12.	53.9	56.2	124	586	239	140	107	260	51.2	41.4	74.6	56.0
13.	58.2	52.1	127	585	210	121	86.6	225	56.4	41.7	73.1	64.7
14.	60.4	51.5	113	553	184	111	71.5	201	49.4	42.8	67.5	67.3
15.	64.9	52.0	108	513	171	102	68.1	160	45.0	44.3	87.8	65.1
16.	66.6	56.3	117	470	182	97.1	68.1	141	50.6	43.3	96.6	66.1
17.	71.8	57.4	125	439	178	94.2	63.1	126	52.0	40.7	93.9	66.0
18.	74.0	64.6	135	417	196	92.4	58.2	117	50.4	41.4	89.0	63.0
19.	64.3	70.5	137	409	201	90.4	44.9	87.8	47.1	41.8	76.5	57.1
20.	63.7	76.8	146	406	203	81.4	48.6	83.3	46.7	41.3	64.2	56.1
21.	65.5	116	183	391	202	78.2	47.4	80.8	50.3	42.3	58.5	56.6
22.	62.4	211	207	364	175	72.4	45.9	75.1	48.1	42.4	65.3	56.2
23.	51.4	247	226	320	157	81.4	41.9	73.3	47.0	41.8	66.2	54.3
24.	35.9	227	230	282	152	87.7	45.0	70.8	47.0	40.4	75.0	52.8
25.	48.0	175	225	261	138	86.3	45.4	70.5	46.7	40.7	70.2	53.2
26.	39.4	155	236	247	124	77.2	43.3	85.6	49.9	40.8	65.7	54.7
27.	41.6	136	263	235	115	77.6	45.1	93.5	40.6	39.9	65.5	52.4
28.	47.6	125	314	234	131	88.8	37.4	86.1	37.4	40.2	60.6	50.8
29.	55.0		496	236	177	87.9	38.5	85.7	40.7	41.6	53.3	51.0
30.	55.9		827	255	207	109	39.6	82.6	45.5	44.0	52.4	50.8
31.	54.5		1091		217		41.8	81.8		47.7		49.9
	Extremwerte in m³/s											
am	23.	08.	10.	28.	27.	26.	30.	01.	28.	27.	05.	09.
NQ	30.6	37.7	86.3	232	112	70.4	35.3	38.2	36.7	38.7	45.4	48.2
HQ	128	256	1112	1443	598	268	219	266	166	57.2	151	68.2
am	04.	23.	31.	04.	03.	03.	03.	11.	02.	31.	07.	13.
	Monatsmittel in m³/s(MQ),l/s.km²(Mq) bzw.Monatssummen in mm (h_A)											
MQ	66.5	90.6	210	627	275	140	92.6	114	60.1	43.4	73.0	55.5
Mq	2.60	3.54	8.19	24.5	10.7	5.48	3.61	4.46	2.34	1.69	2.85	2.17
h_A	7	9	22	63	29	14	10	12	6	5	7	6

Reihe: 2001-2005	Mittlere Monatsmittel in m³/s (MQ),l/s.km²(Mq) bzw. -summen in mm (h_A)											
MQ	133	154	200	161	84.2	61.8	64.4	68.2	59.1	68.9	76.5	71.7
Mq	5.20	6.03	7.81	6.29	3.28	2.41	2.51	2.66	2.31	2.69	2.98	2.80
h_A	14	15	21	16	9	6	7	7	6	7	8	7
Reihe: 1951-2006	Mittlere Monatsmittel mit Extremwerten in m³/s											
NQ	18.2	30.2	30.2	29.8	24.5	22.8	15.8	12.0	12.3	15.4	22.3	18.7
NQ_T	18.2	30.2	30.7	32.2	25.7	23.6	16.5	12.4	13.3	15.8	23.1	22.8
MNQ_T	63.6	74.2	94.6	118	73.8	59.6	42.1	39.0	37.1	42.4	49.2	53.3
NMQ	30.0	35.4	53.9	39.6	44.0	28.8	25.8	15.9	18.1	24.3	27.5	29.4
MQ	108	135	185	198	124	98.2	88.0	71.5	56.2	61.1	73.0	89.7
HMQ	286	470	408	627	313	523	569	270	166	189	223	267
MHQ	199	238	383	337	221	180	176	145	101	99.4	129	164
HQ	643	884	1112	1443	680	940	871	789	274	327	436	460

Jahreswerte in m³/s (Q),l/s.km²(Mq), mm (h_J)									
	Berichtsjahr			Reihe: 2001 - 2005			Reihe: 1951 - 2006		
NQ	30.6	23.01.		12.9	15.08.2003		12.0	20.08.1992	
NQ_T	35.9	24.01.					12.4	20.08.1992	
$MJNQ_T$							30.7		
NJMQ							56.7		1990
MQ,Mq,h_A	154	6.00	189	99.6	3.89	123	107	4.18	132
HJMQ							189		1965
MJHQ							504		
HQ	1443	04.04.		827	22.03.2005		1443	04.04.2006	
NNQ seit 1891:	12.0	20.08.1992		HHQ seit 1891:	940	16.06.1965			

Berichtsjahr(J) Überschreitungsdauer der Abflüsse in Tagen Reihe(R): 2001-2005											
m³/s	Tage(J)	Tage(R)	m³/s	Tage(J)	Tage(R)	m³/s	Tage(J)	Tage(R)	m³/s	Tage(J)	Tage(R)
10000			500	21	2.6	20.0		354.0	1.00		
8000			350	34	7.8	16.0		363.6	0.80		
6000			250	48	21.0	12.0		365.2	0.60		
4000			180	83	46.6	9.00			0.40		
3000			140	104	75.4	7.00			0.30		
2000			100	143	120.6	5.00			0.20		
1600			80.0	178	159.8	3.50			0.10		
1200	4		60.0	231	229.8	2.50			0.06		
900	9		40.0	358	298.6	1.80			0.03		
700	11	0.6	30.0	365	333.0	1.40			0.00		

Im Jän,Feb durch Eis beeinflusst
Im Jän,Feb nach ergänzten Wasserständen ermittelt

Nr. 531 Bad Pirawarth
Weidenbach

Mst.Nr. 208678 Art: Schreibpegel Einzugsgebiet: 71.0 km²

Monat	I	II	III	IV	V	VI	VII	VIII	IX	X	XI	XII
Tag	Tägliche Abflüsse 2006 in m³/s											
1.	0.12	0.09	0.14	0.20	0.28	0.15	0.14	0.09	0.10	0.06	0.10	0.09
2.	0.16	0.09	0.15	0.21	0.20	0.20	0.12	0.07	0.09	0.08	0.14	0.09
3.	0.22	0.09	0.16	0.18	0.18	0.43	0.11	0.19	0.09	0.07	0.16	0.10
4.	0.23	0.09	0.16	0.17	0.17	0.20	0.10	0.18	0.10	0.07	0.16	0.09
5.	0.20	0.09	0.16	0.16	0.16	0.17	0.10	0.12	0.08	0.07	0.15	0.11
6.	0.19	0.09	0.15	0.16	0.17	0.15	0.09	0.33	0.08	0.07	0.10	0.09
7.	0.19	0.09	0.14	0.16	0.16	0.13	0.13	0.51	0.08	0.07	0.09	0.07
8.	0.17	0.29	0.13	0.16	0.15	0.12	0.10	0.32	0.14	0.07	0.10	0.07
9.	0.15	0.23	0.13	0.15	0.14	0.12	0.14	0.13	0.08	0.06	0.11	0.09
10.	0.14	0.17	0.48	0.15	0.13	0.17	0.10	0.11	0.07	0.07	0.10	0.14
11.	0.13	0.15	0.62	0.20	0.12	0.12	0.08	0.09	0.07	0.07	0.10	0.08
12.	0.13	0.12	0.24	0.16	0.12	0.11	0.07	0.11	0.09	0.07	0.13	0.08
13.	0.12	0.10	0.18	0.14	0.13	0.13	0.07	0.12	0.09	0.07	0.10	0.08
14.	0.12	0.10	0.16	0.17	0.22	0.12	0.09	0.37	0.08	0.06	0.10	0.08
15.	0.12	0.09	0.14	0.18	0.16	0.11	0.09	0.18	0.06	0.06	0.10	0.08
16.	0.11	0.12	0.15	0.14	0.12	0.10	0.08	0.11	0.07	0.07	0.10	0.07
17.	0.11	0.16	0.19	0.13	0.17	0.12	0.07	0.09	0.08	0.07	0.10	0.08
18.	0.11	0.26	0.20	0.13	0.14	0.11	0.08	0.08	0.10	0.07	0.09	0.09
19.	0.11	0.63	0.26	0.13	0.20	0.11	0.07	0.08	0.08	0.07	0.09	0.10
20.	0.11	0.45	0.23	0.12	0.15	0.34	0.07	0.12	0.07	0.07	0.11	0.10
21.	0.10	1.13	0.22	0.12	0.14	0.13	0.07	0.14	0.07	0.07	0.10	0.10
22.	0.10	0.37	0.20	0.14	0.12	0.16	0.08	0.19	0.06	0.08	0.14	0.10
23.	0.09	0.27	0.18	0.13	0.11	0.12	0.08	0.11	0.06	0.07	0.11	0.10
24.	0.09	0.22	0.17	0.13	0.11	0.10	0.08	0.09	0.06	0.08	0.10	0.10
25.	0.10	0.19	0.17	0.13	0.11	0.10	0.07	0.27	0.06	0.08	0.09	0.10
26.	0.11	0.17	0.21	0.13	0.13	0.10	0.07	0.13	0.07	0.07	0.09	0.10
27.	0.09	0.15	0.20	0.14	0.23	0.10	0.07	0.10	0.07	0.09	0.09	0.10
28.	0.09	0.14	0.25	0.16	0.48	0.09	0.06	0.10	0.06	0.09	0.09	0.10
29.	0.09		0.44	0.35	0.20	0.13	0.06	0.11	0.06	0.13	0.09	0.11
30.	0.09		0.27	0.27	0.18	0.20	0.07	0.10	0.06	0.09	0.10	0.11
31.	0.09		0.23		0.16		0.06	0.12		0.08		0.10
	Extremwerte in m³/s											
am	24.	07.	09.	21.	26.	29.	28.	02.	30.	01.	01.	08.
NQ	0.08	0.06	0.12	0.12	0.11	0.08	0.06	0.06	0.05	0.06	0.08	0.07
HQ	0.24	2.41	1.55	0.42	1.07	1.27	0.57	1.58	0.25	0.26	0.28	0.26
am	04.	21.	11.	29.	28.	20.	09.	14.	08.	29.	04.	09.
	Monatsmittel in m³/s(MQ),l/s.km²(Mq) bzw.Monatssummen in mm (h_A)											
MQ	0.13	0.22	0.22	0.16	0.17	0.15	0.09	0.16	0.08	0.07	0.11	0.09
Mq	1.80	3.09	3.05	2.29	2.38	2.09	1.21	2.21	1.10	1.04	1.52	1.31
h_A	5	7	8	6	6	5	3	6	3	3	4	3

Reihe: 2001-2005	Mittlere Monatsmittel in m³/s (MQ),l/s.km²(Mq) bzw. -summen in mm (h_A)											
MQ	0.13	0.12	0.13	0.12	0.11	0.10	0.11	0.10	0.10	0.10	0.11	0.12
Mq	1.78	1.67	1.88	1.68	1.50	1.35	1.52	1.43	1.36	1.37	1.60	1.66
h_A	5	4	5	4	4	4	4	4	4	4	4	4
Reihe: 1971-2006	Mittlere Monatsmittel mit Extremwerten in m³/s											
NQ	.044	.048	.048	0.05	.043	.040	.040	.036	.040	.035	.036	.030
NQ_T	.044	.049	0.05	0.05	.044	.046	.040	.039	.042	.037	.036	.039
MNQ_T	0.09	0.10	0.10	0.10	0.09	0.08	0.08	0.07	0.07	0.08	0.09	0.09
NMQ	0.05	0.06	0.07	0.06	0.05	0.06	0.06	.046	.048	0.06	0.06	0.06
MQ	0.12	0.14	0.14	0.13	0.12	0.12	0.12	0.11	0.11	0.10	0.12	0.12
HMQ	0.25	0.37	0.33	0.26	0.19	0.22	0.42	0.21	0.23	0.16	0.24	0.23
MHQ	0.49	0.60	0.68	0.72	1.69	1.94	2.21	1.64	1.46	0.56	0.55	0.46
HQ	3.30	3.98	2.54	4.17	10.1	9.24	7.50	10.8	6.39	3.16	1.69	1.88

Jahreswerte in m³/s (Q),l/s.km²(Mq), mm (h_J)									
	Berichtsjahr			Reihe: 2001 - 2005			Reihe: 1971 - 2006		
NQ	0.05	30.09.		.044	13.08.2005		.030	06.12.1980	
NQ_T	0.06	28.07.					.036	09.11.1982	
$MJNQ_T$							0.06		
NJMQ							0.06		1993
MQ,Mq,h_A	0.14	1.92	60.4	0.11	1.57	49.6	0.12	1.70	53.5
HJMQ							0.19		1972
MJHQ							4.30		
HQ	2.41	21.02.		5.67	01.07.2004		10.8	17.08.1986	
NNQ seit 1968:	.030	06.12.1980		HHQ seit 1968:	10.8	17.08.1986			

Berichtsjahr(J) Überschreitungsdauer der Abflüsse in Tagen Reihe(R): 2001-2005											
m³/s	Tage(J)	Tage(R)	m³/s	Tage(J)	Tage(R)	m³/s	Tage(J)	Tage(R)	m³/s	Tage(J)	Tage(R)
10000			500			20.0			1.00	1	
8000			350			16.0			0.80	1	0.6
6000			250			12.0			0.60	3	0.8
4000			180			9.00			0.40	9	2.2
3000			140			7.00			0.30	15	6.2
2000			100			5.00			0.20	48	16.4
1600			80.0			3.50			0.10	241	181.2
1200			60.0			2.50			0.06	365	357.4
900			40.0			1.80			0.03		365.2
700			30.0			1.40			0.00		

Im Jän,Feb durch Eis beeinflusst
Im Jän nach ergänzten Wasserständen ermittelt

Nr. 533 Thebnerstraßl Donau

Mst.Nr. 207407 Art: Schreibpegel Einzugsgebiet:131384.0 km²

Monat	I	II	III	IV	V	VI	VII	VIII	IX	X	XI	XII
Tag	Tägliche Abflüsse 2006 in m³/s											
1.	979	940	1300	7502	4542	4327	3426	1468	2791	1142	1171	1132
2.	1032	875	1252	7466	4022	4369	2919	1514	2575	1073	1065	1127
3.	1346	920	1197	6941	3822	4680	2576	1611	2222	1129	1112	1044
4.	1429	891	1228	6740	3719	5870	2359	2065	1969	1202	1110	1049
5.	1305	922	1278	6246	3639	5219	2290	2626	1837	1448	1088	1019
6.	1262	835	1315	5635	3571	4303	2166	2613	1847	1729	1345	1205
7.	1166	809	1336	5170	3400	3691	2205	3845	1724	1589	1416	1182
8.	1165	1015	1264	4579	3139	3411	2382	6039	1717	1414	1347	1210
9.	1085	983	1247	4133	3092	3098	2288	6250	2012	1301	1312	1140
10.	1074	1073	2070	3837	3040	2896	2268	4283	1714	1278	1373	1202
11.	1122	1044	3280	3845	2929	2800	2240	3520	1569	1239	1597	1328
12.	1061	964	3484	4094	2802	2633	2062	3104	1428	1183	1342	1314
13.	977	910	3344	3956	2691	2602	2041	2967	1406	1106	2209	1298
14.	998	843	2783	3838	2624	2672	1999	2679	1376	1118	1977	1224
15.	993	912	2269	3848	2788	2700	1883	2546	1335	1048	2494	1169
16.	926	933	2006	3909	2737	2686	1730	2377	1317	1048	2435	1120
17.	892	1137	1826	4127	2852	2660	1600	2105	1305	1035	2037	1083
18.	967	2172	1698	4114	3239	2753	1512	2012	1208	1047	1805	1054
19.	983	2316	1576	4088	3446	2750	1513	1879	1447	1066	1555	1086
20.	1122	2175	1524	3890	4026	2797	1501	1792	2584	1007	1442	1092
21.	1117	2116	1652	3733	3900	3002	1452	1763	2075	984	1426	1097
22.	1091	2306	1895	3611	3471	2842	1460	1765	1837	981	1412	999
23.	1043	2158	2324	3585	3102	3081	1479	1804	1550	915	1585	993
24.	974	1952	2581	3568	3072	3265	1360	1777	1428	929	1515	927
25.	1051	1741	2568	3594	2820	2780	1423	1811	1297	969	1401	872
26.	1038	1538	3094	3631	2592	2598	1405	2068	1247	1046	1380	889
27.	1090	1413	4933	3756	2767	2577	1370	1774	1276	970	1268	856
28.	1219	1343	5557	4052	3886	2698	1344	1645	1276	932	1225	899
29.	1085		6177	4492	4358	2824	1412	1757	1293	1004	1176	867
30.	917		7239	4788	4522	3461	1538	2130	1209	996	1177	889
31.	864		7615		4461		1473	2510		1332		883
	Extremwerte in m³/s											
am	31.	07.	03.	24.	26.	26.	24.	01.	30.	23.	02.	27.
NQ	828	769	1169	3492	2471	2488	1277	1402	1119	859	1023	838
HQ	1498	2463	7726	7677	4698	6075	3681	6888	2875	1814	2911	1409
am	04.	18.	31.	01.	01.	04.	01.	09.	20.	06.	15.	11.
	Monatsmittel in m³/s(MQ),l/s.km²(Mq) bzw.Monatssummen in mm (h_A)											
MQ	1077	1330	2674	4559	3389	3268	1893	2519	1662	1137	1493	1073
Mq	8.19	10.1	20.4	34.7	25.8	24.9	14.4	19.2	12.7	8.66	11.4	8.16
h_A	22	24	55	90	69	64	39	51	33	23	29	21
	Reihe: 2001-2005 Mittlere Monatsmittel in m³/s (MQ),l/s.km²(Mq) bzw. -summen in mm (h_A)											
MQ	1925	1930	2740	2374	2411	2335	2034	2332	1918	1722	1713	1602
Mq	14.7	14.7	20.9	18.1	18.4	17.8	15.5	17.8	14.6	13.1	13.0	12.2
h_A	39	36	56	47	49	46	41	48	38	35	34	32
	Reihe: 2000-2006 Mittlere Monatsmittel mit Extremwerten in m³/s											
NQ	696	769	1008	1471	1630	1319	933	765	775	859	807	754
NQ_T	743	809	1036	1557	1743	1395	1001	830	802	915	834	811
MNQ_T	1154	1420	1459	2307	2193	1885	1527	1318	1266	1218	1273	1068
NMQ	1027	1391	2076	1777	2088	1731	1336	1047	1154	1123	977	938
MQ	1793	1959	3001	2742	2664	2406	2041	2351	1856	1654	1631	1321
HMQ	2704	2676	3707	4054	3542	2982	2690	4294	2844	2873	3563	2810
MHQ	3607	3504	5570	4076	3582	4176	3664	5230	3331	2753	2525	2429
HQ	4904	4799	8665	7677	4698	6075	6517	11218	4755	4293	5567	4919

Jahreswerte in m³/s (Q),l/s.km²(Mq), mm (h_A)

	Berichtsjahr			Reihe: 2001 - 2005			Reihe: 2000 - 2006		
NQ	769	07.02.		696	04.01.2004		696	04.01.2004	
NQ_T	809	07.02.					743	04.01.2004	
$MJNQ_T$							925		
NJMQ							1636		2003
MQ,Mq,h_A	2257	17.2	542	2081	15.8	499	2144	16.3	515
HJMQ							2704		2002
MJHQ							6472		
HQ	7726	31.03.		11218	15.08.2002		11218	15.08.2002	

NNQ seit 1999: 696 04.01.2004 **HHQ seit** 1999: 11218 15.08.2002

Berichtsjahr(J)	Überschreitungsdauer der Abflüsse in Tagen											Reihe(R): 2001-2005
m³/s	Tage(J)	Tage(R)	m³/s	Tage(J)	Tage(R)	m³/s	Tage(J)	Tage(R)	m³/s	Tage(J)	Tage(R)	
10000		0.4	500			20.0			1.00			
8000		1.2	350			16.0			0.80			
6000	10	2.6	250			12.0			0.60			
4000	36	13.2	180			9.00			0.40			
3000	80	46.6	140			7.00			0.30			
2000	154	171.4	100			5.00			0.20			
1600	185	237.2	80.0			3.50			0.10			
1200	268	309.2	60.0			2.50			0.06			
900	351	359.6	40.0			1.80			0.03			
700	365	365.2	30.0			1.40			0.00			

Im Jän,Feb durch Eis beeinflusst
Im Jän,Feb,Mrz,Jul,Sep,Okt,Nov,Dez nach erg.Wasserständen erm.

Nr. 535 Deutsch-Jahrndorf (Neurießäcker) Wiesgraben

Mst.Nr. 210435 Art: Schreibpegel Einzugsgebiet: km²

Monat	I	II	III	IV	V	VI	VII	VIII	IX	X	XI	XII
Tag	Tägliche Abflüsse 2006 in m³/s											
1.	0.43	0.40	0.47	0.44	0.73	0.60	0.55	0.46	0.50	0.55	0.52	0.56
2.	0.43	0.40	0.45	0.41	0.68	0.58	0.55	0.46	0.51	0.55	0.49	0.57
3.	0.50	0.32	0.45	0.41	0.64	0.72	0.53	0.46	0.50	0.55	0.50	0.56
4.	0.50	0.34	0.45	0.41	0.60	0.74	0.55	0.50	0.50	0.54	0.52	0.56
5.	0.50	0.40	0.43	0.37	0.60	0.72	0.54	0.49	0.45	0.54	0.57	0.56
6.	0.50	0.38	0.42	0.27	0.56	0.85	0.54	0.50	0.49	0.55	0.55	0.56
7.	0.50	0.42	0.45	0.25	0.55	0.74	0.54	0.52	0.51	0.54	0.51	0.58
8.	0.50	0.45	0.45	0.24	0.55	0.70	0.54	0.58	0.50	0.53	0.53	0.58
9.	0.46	0.45	0.45	0.22	0.54	0.64	0.45	0.57	0.50	0.52	0.54	0.57
10.	0.41	0.45	0.51	0.17	0.50	0.69	0.51	0.59	0.50	0.55	0.56	0.57
11.	0.39	0.45	0.59	0.11	0.50	0.66	0.54	0.59	0.50	0.56	0.55	0.56
12.	0.72	0.45	0.54	0.11	0.50	0.63	0.54	0.54	0.49	0.55	0.59	0.58
13.	0.53	0.45	0.50	0.39	0.50	0.61	0.55	0.36	0.45	0.53	0.60	0.56
14.	0.55	0.45	0.46	0.40	0.50	0.60	0.55	0.23	0.48	0.52	0.59	0.57
15.	0.57	0.45	0.45	0.41	0.50	0.59	0.54	0.19	0.50	0.58	0.57	0.59
16.	0.55	0.45	0.45	0.41	0.50	0.56	0.54	0.27	0.50	0.60	0.56	0.59
17.	0.54	0.46	0.45	0.41	0.50	0.59	0.52	0.52	0.50	0.59	0.53	0.59
18.	0.51	0.53	0.45	0.39	0.50	0.60	0.50	0.54	0.50	0.56	0.53	0.60
19.	0.49	0.60	0.45	0.34	0.56	0.60	0.50	0.55	0.50	0.55	0.51	0.59
20.	0.50	0.68	0.43	0.35	0.55	0.59	0.50	0.55	0.52	0.55	0.52	0.59
21.	0.50	0.78	0.41	0.36	0.55	0.57	0.49	0.55	0.51	0.56	0.55	0.60
22.	0.49	0.70	0.41	0.36	0.52	0.58	0.47	0.54	0.51	0.56	0.56	0.61
23.	0.47	0.64	0.39	0.36	0.50	0.55	0.47	0.54	0.51	0.55	0.55	0.65
24.	0.43	0.61	0.36	0.35	0.50	0.55	0.49	0.54	0.50	0.54	0.55	0.65
25.	0.50	0.59	0.37	0.34	0.50	0.55	0.48	0.50	0.50	0.53	0.54	0.65
26.	0.50	0.55	0.36	0.39	0.50	0.55	0.47	0.51	0.51	0.56	0.54	0.65
27.	0.50	0.52	0.38	0.51	0.55	0.55	0.46	0.50	0.55	0.55	0.52	0.65
28.	0.48	0.50	0.44	0.52	0.64	0.55	0.46	0.51	0.55	0.53	0.56	0.65
29.	0.43		0.53	0.58	0.70	0.55	0.45	0.55	0.55	0.52	0.55	0.65
30.	0.35		0.55	0.69	0.65	0.55	0.44	0.54	0.55	0.51	0.55	0.65
31.	0.34		0.47		0.64		0.44	0.50		0.51		0.65
	Extremwerte in m³/s											
am	31.	03.	26.	11.	12.	01.	29.	15.	05.	01.	02.	14.
NQ	0.24	0.24	0.32	0.06	0.45	0.55	0.41	0.17	0.45	0.50	0.45	0.50
HQ	1.31	0.87	0.65	0.71	0.82	0.87	0.60	0.64	0.60	0.65	0.71	0.71
am	12.	21.	11.	30.	01.	06.	01.	09.	28.	16.	12.	18.
	Monatsmittel in m³/s(MQ),l/s.km²(Mq) bzw.Monatssummen in mm (h_A)											
MQ	0.49	0.50	0.45	0.36	0.56	0.62	0.51	0.49	0.51	0.55	0.54	0.60
Mq												
h_A												
	Reihe: 2001-2005 Mittlere Monatsmittel in m³/s (MQ),l/s.km²(Mq) bzw. -summen in mm (h_A)											
MQ	0.74	0.62	0.61	0.63	0.64	0.61	0.55	0.50	0.50	0.45	0.44	0.55
Mq												
h_A												
	Reihe: 1991-2006 Mittlere Monatsmittel mit Extremwerten in m³/s											
NQ	0.21	.003	.027	.000	0.18	0.24	0.05	.016	0.28	0.14	0.10	0.27
NQ_T	0.29	.016	.028	0.11	0.19	0.28	0.21	0.19	0.33	0.24	0.26	0.33
MNQ_T	0.55	0.43	0.45	0.49	0.51	0.51	0.45	0.45	0.48	0.43	0.40	0.48
NMQ	0.48	0.26	0.37	0.36	0.46	0.41	0.33	0.43	0.37	0.34	0.32	0.38
MQ	0.68	0.57	0.61	0.64	0.71	0.66	0.62	0.60	0.61	0.54	0.52	0.62
HMQ	0.85	0.81	0.91	0.93	0.92	0.85	0.76	0.80	0.81	0.74	0.69	0.78
MHQ	0.99	0.93	0.91	0.92	0.90	0.91	0.84	0.81	0.76	0.70	0.70	0.92
HQ	1.78	2.65	1.34	1.73	1.46	1.44	1.53	1.16	1.12	1.07	1.00	2.32

Jahreswerte in m³/s (Q),l/s.km²(Mq), mm (h_A)

	Berichtsjahr			Reihe: 2001 - 2005			Reihe: 1991 - 2006		
NQ	0.06	11.04.		.016	18.08.2003		.000	22.04.1996	
NQ_T	0.11	11.04.					.016	20.02.1999	
$MJNQ_T$							0.26		
NJMQ							0.45		2005
MQ,Mq,h_A	0.51			0.56			0.62		
HJMQ							0.80		2000
MJHQ							1.39		
HQ	1.31	12.01.		2.65	18.02.2003		2.65	18.02.2003	

NNQ seit 1989: .000 22.04.1996 **HHQ seit** 1989: 2.65 18.02.2003

Berichtsjahr(J)	Überschreitungsdauer der Abflüsse in Tagen											Reihe(R): 2001-2005
m³/s	Tage(J)	Tage(R)	m³/s	Tage(J)	Tage(R)	m³/s	Tage(J)	Tage(R)	m³/s	Tage(J)	Tage(R)	
10000			500			20.0			1.00		3.4	
8000			350			16.0			0.80	1	32.0	
6000			250			12.0			0.60	46	138.8	
4000			180			9.00			0.40	332	316.0	
3000			140			7.00			0.30	355	359.2	
2000			100			5.00			0.20	361	365.2	
1600			80.0			3.50			0.10	365		
1200			60.0			2.50			0.06			
900			40.0			1.80			0.03			
700			30.0			1.40			0.00			

Wiesgraben wird hauptsächlich steuerbar aus Kl. Leitha dotiert
Im Jän,Feb durch Eis beeinflusst
Im Jän,Feb nach ergänzten Wasserständen ermittelt

Abflüsse

Nr. 536 Schwarzau im Gebirge (Bundesstraße) Schwarza

Mst.Nr. 208686 Art: Schreibpegel Einzugsgebiet: 128.4 km²

Monat	I	II	III	IV	V	VI	VII	VIII	IX	X	XI	XII
Tag	Tägliche Abflüsse 2006 in m³/s											
1.	1.23	1.03	1.54	18.0	7.14	4.17	3.35	1.46	1.97	1.19	1.16	1.24
2.	1.24	1.01	1.48	16.1	6.56	5.10	3.27	1.54	1.87	1.21	1.11	1.18
3.	1.16	1.04	1.43	15.2	5.32	37.0	2.77	1.59	1.82	1.19	1.07	1.20
4.	1.16	1.05	1.43	13.1	4.63	20.8	2.54	2.17	1.79	1.21	1.11	1.17
5.	1.18	1.02	1.39	11.0	4.13	11.9	2.37	1.80	1.75	1.18	1.79	1.17
6.	1.22	1.00	1.33	9.08	3.83	8.33	2.23	2.56	1.72	1.02	2.98	1.13
7.	1.19	1.03	1.32	7.49	3.65	6.98	2.37	29.1	1.68	1.09	1.94	1.13
8.	1.17	1.11	1.28	7.09	3.39	5.77	2.49	36.5	1.83	1.09	1.54	1.10
9.	1.11	1.01	1.42	7.12	3.23	5.05	2.35	11.3	1.72	1.00	1.57	1.05
10.	1.07	1.06	2.34	8.04	3.04	5.33	2.20	7.13	1.62	1.03	1.53	1.04
11.	1.08	0.98	2.18	8.57	2.94	4.68	2.09	5.34	1.67	1.02	1.33	1.03
12.	1.06	1.06	1.94	6.80	2.79	4.14	2.00	5.32	1.53	1.00	3.10	0.94
13.	1.10	1.00	1.77	5.84	2.95	3.85	1.94	5.02	1.51	1.01	3.21	0.98
14.	1.06	1.01	1.71	6.32	2.98	3.55	1.90	3.90	1.45	0.99	3.83	0.95
15.	1.08	1.02	1.62	8.80	2.65	3.31	1.88	3.43	1.47	1.02	3.29	0.94
16.	1.09	1.06	1.58	9.33	2.50	3.11	1.82	3.17	1.57	1.01	2.41	0.93
17.	1.15	1.31	1.54	8.94	2.50	2.88	1.76	2.96	1.46	1.01	2.04	0.94
18.	1.12	1.38	1.48	7.61	2.36	2.89	1.75	2.76	1.49	1.02	1.78	0.98
19.	1.17	1.33	1.48	6.99	2.90	2.76	1.63	2.59	1.42	1.00	1.63	0.96
20.	1.11	1.53	1.62	6.22	2.91	2.60	1.63	3.00	1.52	0.98	1.55	0.92
21.	1.15	2.18	1.84	5.66	2.66	2.60	1.62	3.03	1.38	0.97	1.48	0.94
22.	1.10	2.49	1.99	5.36	2.46	2.52	1.60	2.60	1.29	0.97	1.62	0.92
23.	1.01	2.24	2.72	5.19	2.33	2.57	1.88	2.44	1.34	0.94	1.86	0.85
24.	1.02	2.00	2.55	4.97	2.20	2.42	1.87	2.29	1.26	0.96	1.65	0.86
25.	1.02	1.85	2.72	4.80	2.05	2.34	1.81	2.26	1.25	0.96	1.53	0.88
26.	1.02	1.76	5.55	4.63	2.21	2.49	1.59	2.11	1.28	0.91	1.45	0.88
27.	1.02	1.64	14.7	4.48	4.27	2.55	1.54	2.04	1.25	0.92	1.34	0.88
28.	1.05	1.52	17.1	4.55	4.04	2.77	1.56	1.97	1.25	0.98	1.29	0.84
29.	1.04		18.0	6.58	3.97	4.36	1.51	2.10	1.20	1.37	1.33	0.85
30.	1.04		15.5	6.44	3.88	3.46	1.50	2.20	1.17	2.02	1.26	0.87
31.	1.03		17.3		5.17		1.39	2.21		1.35		0.88
	Extremwerte in m³/s											
am	18.	16.	06.	20.	25.	26.	27.	23.	25.	24.	28.	05.
NQ	0.76	0.79	1.07	2.63	1.67	2.18	0.67	0.81	1.05	0.48	0.77	0.47
HQ	1.49	2.57	21.6	20.9	7.81	45.6	3.75	70.8	2.54	3.86	5.02	5.01
am	19.	22.	31.	01.	01.	03.	01.	08.	08.	24.	12.	05.
	Monatsmittel in m³/s(MQ),l/s.km²(Mq) bzw.Monatssummen in mm (h_A)											
MQ	1.10	1.35	4.25	8.01	3.47	5.74	2.01	5.09	1.52	1.08	1.83	0.99
Mq	8.61	10.5	33.1	62.4	27.0	44.7	15.6	39.7	11.8	8.44	14.2	7.70
h_A	23	25	89	162	72	116	42	106	31	23	37	20

Reihe: 2001-2005	Mittlere Monatsmittel in m³/s (MQ),l/s.km²(Mq) bzw. -summen in mm (h_A)											
MQ	1.91	2.52	4.01	3.13	2.00	2.02	1.78	2.66	1.76	1.48	1.78	1.71
Mq	14.9	19.6	31.2	24.3	15.6	15.7	13.9	20.7	13.7	11.5	13.9	13.3
h_A	40	47	84	63	42	41	37	55	36	31	36	34
Reihe: 1971-2006	Mittlere Monatsmittel mit Extremwerten in m³/s											
NQ	0.24	0.34	0.38	0.60	0.74	0.67	0.53	0.38	0.52	0.28	0.27	0.27
NQ_T	0.47	0.48	0.53	0.65	0.86	0.70	0.76	0.52	0.63	0.60	0.53	0.59
MNQ_T	1.17	1.25	1.47	2.18	1.65	1.39	1.26	1.21	1.05	1.05	1.01	1.08
NMQ	0.60	0.61	1.14	1.05	1.16	1.13	0.98	0.70	0.81	0.75	0.67	0.74
MQ	2.24	2.17	3.29	4.00	2.80	2.36	2.59	2.20	1.72	1.49	1.56	2.16
HMQ	6.90	4.93	6.64	8.83	7.91	5.74	9.04	8.68	6.12	6.73	4.30	7.11
MHQ	8.36	6.37	14.5	9.63	8.30	10.7	16.8	12.7	6.64	6.06	4.87	10.0
HQ	42.1	45.8	48.5	24.4	27.3	45.6	131	78.2	35.5	82.0	29.9	48.0

Jahreswerte in m³/s (Q),l/s.km²(Mq), mm (h_J)

	Berichtsjahr			Reihe: 2001 - 2005			Reihe: 1971 - 2006		
NQ	0.47	05.12.		0.30	02.11.2005		0.24	19.01.1988	
NQ_T	0.84	28.12.					0.47	17.01.1985	
$MJNQ_T$							0.81		
NJMQ							1.32		1984
MQ,Mq,h_A	3.04	23.7	746	2.23	17.4	548	2.38	18.6	585
HJMQ							3.98		1996
MJHQ							37.5		
HQ	70.8	08.08.		78.2	13.08.2002		131	08.07.1997	

NNQ seit 1967: 0.24 19.01.1988 **HHQ seit** 1967: 131 08.07.1997

Berichtsjahr(J)	Überschreitungsdauer der Abflüsse in Tagen					Reihe(R): 2001-2005					
m³/s	Tage(J)	Tage(R)	m³/s	Tage(J)	Tage(R)	m³/s	Tage(J)	Tage(R)	m³/s	Tage(J)	Tage(R)
10000			500			20.0	4	1.2	1.00	334	315.2
8000			350			16.0	9	1.6	0.80	365	361.4
6000			250			12.0	13	3.2	0.60		365.2
4000			180			9.00	18	6.6	0.40		
3000			140			7.00	29	10.0	0.30		
2000			100			5.00	51	20.0	0.20		
1600			80.0			3.50	72	41.2	0.10		
1200			60.0			2.50	117	85.0	0.06		
900			40.0		0.2	1.80	171	160.0	0.03		
700			30.0	2	0.6	1.40	230	219.8	0.00		

durch Kraftwerksbetrieb beeinflusst
Im Jän nach ergänzten Wasserständen ermittelt
Im Jän durch Eis beeinflusst

Nr. 537 Singerin (Steg) Naßbach

Mst.Nr. 208694 Art: Schreibpegel Einzugsgebiet: 80.0 km²

Monat	I	II	III	IV	V	VI	VII	VIII	IX	X	XI	XII
Tag	Tägliche Abflüsse 2006 in m³/s											
1.	0.69	0.48	0.90	9.03	7.88	3.88	3.91	0.86	1.46	0.78	0.54	0.93
2.	0.69	0.49	0.87	9.13	6.96	8.67	3.65	0.83	1.39	0.75	0.49	0.90
3.	0.69	0.50	0.84	7.88	5.99	40.3	2.73	1.02	1.30	0.72	0.47	0.86
4.	0.68	0.51	0.81	6.08	5.66	18.0	2.24	1.95	1.20	0.67	0.46	0.80
5.	0.68	0.50	0.77	4.92	5.21	11.0	1.94	1.52	1.17	0.68	1.03	0.78
6.	0.68	0.52	0.74	4.18	4.77	6.58	1.85	2.05	1.11	0.60	1.76	0.78
7.	0.67	0.52	0.88	3.42	4.37	5.21	2.05	39.6	1.07	0.57	1.12	0.78
8.	0.67	0.54	0.94	3.13	4.01	4.54	2.15	34.4	1.16	0.60	1.12	0.78
9.	0.66	0.55	1.00	3.45	3.94	4.01	1.87	9.59	1.13	0.60	1.54	0.77
10.	0.66	0.56	1.15	4.32	3.85	4.61	1.60	5.90	1.04	0.56	1.57	0.78
11.	0.66	0.55	1.10	4.93	3.62	4.21	1.49	3.98	1.00	0.53	1.06	0.76
12.	0.66	0.53	0.96	3.53	3.36	3.47	1.43	3.77	0.95	0.52	2.93	0.71
13.	0.62	0.50	0.82	3.05	3.66	3.03	1.35	3.89	0.93	0.51	2.42	0.71
14.	0.63	0.49	0.80	3.29	3.86	2.77	1.26	3.27	0.93	0.51	4.46	0.71
15.	0.65	0.50	0.77	5.08	3.35	2.61	1.21	2.79	0.93	0.50	4.11	0.71
16.	0.67	0.51	0.75	6.17	3.32	2.49	1.15	2.50	0.91	0.49	2.77	0.71
17.	0.65	0.62	0.73	6.28	3.22	2.48	1.09	2.28	0.90	0.62	2.11	0.69
18.	0.63	0.65	0.70	5.53	3.17	2.32	1.06	2.04	0.87	0.70	1.66	0.67
19.	0.61	0.76	0.69	5.70	4.56	2.38	1.03	1.81	0.91	0.79	1.48	0.66
20.	0.59	1.38	0.86	5.60	4.37	2.22	1.00	4.33	1.27	0.53	1.30	0.59
21.	0.52	2.30	1.11	5.56	3.84	1.97	0.99	3.86	1.01	0.52	1.46	0.59
22.	0.51	2.20	1.27	5.87	3.27	1.80	1.27	2.44	0.94	0.52	1.68	0.57
23.	0.47	1.81	1.73	7.06	3.08	1.67	1.42	2.10	0.93	0.49	1.66	0.54
24.	0.46	1.52	1.22	7.77	2.78	1.60	1.37	1.90	0.88	0.47	1.34	0.53
25.	0.50	1.34	1.11	7.81	2.50	1.54	1.20	1.76	0.87	0.47	1.33	0.52
26.	0.49	1.22	2.89	7.49	2.41	1.94	1.03	1.59	0.81	0.43	1.26	0.51
27.	0.47	1.01	8.31	7.08	4.94	2.26	0.99	1.49	0.79	0.43	1.15	0.50
28.	0.46	0.93	8.68	7.38	4.33	2.16	0.93	1.44	0.80	0.43	1.09	0.50
29.	0.46		9.26	11.9	4.40	9.41	0.89	1.59	0.79	0.59	1.02	0.49
30.	0.47		6.96	9.03	4.20	4.74	0.86	1.66	0.79	1.10	0.97	0.48
31.	0.49		8.21		5.05		0.84	1.68		0.64		0.47
	Extremwerte in m³/s											
am	23.	01.	19.	14.	26.	26.	31.	02.	30.	25.	05.	30.
NQ	0.44	0.48	0.68	2.80	2.36	1.45	0.80	0.78	0.76	0.41	0.46	0.46
HQ	0.70	2.43	12.4	13.8	8.45	52.3	4.23	100	1.53	1.47	6.07	0.95
am	01.	21.	27.	29.	01.	03.	01.	08.	01.	30.	14.	01.
	Monatsmittel in m³/s(MQ),l/s.km²(Mq) bzw.Monatssummen in mm (h_A)											
MQ	0.59	0.86	2.19	6.05	4.19	5.46	1.54	4.83	1.01	0.59	1.58	0.67
Mq	7.43	10.7	27.4	75.7	52.4	68.3	19.3	60.4	12.6	7.40	19.7	8.36
h_A	20	26	73	196	140	177	52	162	33	20	51	22

Reihe: 2001-2005	Mittlere Monatsmittel in m³/s (MQ),l/s.km²(Mq) bzw. -summen in mm (h_A)											
MQ	1.33	1.61	3.23	2.90	2.42	2.00	1.59	1.79	1.62	1.15	1.41	1.11
Mq	16.6	20.2	40.4	36.3	30.3	25.0	19.9	22.4	20.2	14.4	17.6	13.9
h_A	44	49	108	94	81	65	53	60	52	39	46	36
Reihe: 1971-2006	Mittlere Monatsmittel mit Extremwerten in m³/s											
NQ	0.39	0.33	0.33	0.79	0.79	0.66	0.49	0.43	0.41	0.38	0.40	0.16
NQ_T	0.41	0.34	0.35	0.82	0.80	0.70	0.50	0.43	0.41	0.38	0.40	0.40
MNQ_T	0.71	0.77	0.94	1.65	1.73	1.19	0.99	0.86	0.74	0.73	0.75	0.73
NMQ	0.52	0.47	0.68	1.03	1.07	1.02	0.59	0.49	0.51	0.44	0.48	0.56
MQ	1.24	1.26	2.18	3.10	2.97	2.23	2.07	1.66	1.39	1.12	1.19	1.32
HMQ	4.03	2.94	4.97	6.05	5.40	5.46	6.84	5.82	4.15	4.03	3.57	3.97
MHQ	4.80	4.01	11.3	7.56	8.79	12.3	13.8	12.9	7.36	5.11	4.18	6.61
HQ	27.0	41.4	56.7	16.1	26.7	52.3	82.6	100	41.1	60.0	37.2	32.0

Jahreswerte in m³/s (Q),l/s.km²(Mq), mm (h_J)

	Berichtsjahr			Reihe: 2001 - 2005			Reihe: 1971 - 2006		
NQ	0.41	25.10.		0.44	17.08.2003		0.16	20.12.1994	
NQ_T	0.43	28.10.					0.34	14.02.1997	
$MJNQ_T$							0.54		
NJMQ							1.15		1984
MQ,Mq,h_A	2.47	30.8	972	1.85	23.1	728	1.81	22.7	715
HJMQ							2.63		1974
MJHQ							32.0		
HQ	100	08.08.		56.7	21.03.2002		100	08.08.2006	

NNQ seit 1967: 0.16 20.12.1994 **HHQ seit** 1967: 82.6 08.07.1997

Berichtsjahr(J)	Überschreitungsdauer der Abflüsse in Tagen					Reihe(R): 2001-2005					
m³/s	Tage(J)	Tage(R)	m³/s	Tage(J)	Tage(R)	m³/s	Tage(J)	Tage(R)	m³/s	Tage(J)	Tage(R)
10000			500			20.0	3	0.8	1.00	206	222.4
8000			350			16.0	4	1.2	0.80	244	271.0
6000			250			12.0	4	2.0	0.60	303	343.2
4000			180			9.00	12	4.2	0.40	365	365.2
3000			140			7.00	24	7.6	0.30		
2000			100			5.00	42	17.2	0.20		
1600			80.0			3.50	77	38.6	0.10		
1200			60.0			2.50	102	70.2	0.06		
900			40.0	1	0.2	1.80	132	122.4	0.03		
700			30.0	3	0.2	1.40	158	157.2	0.00		

durch Trinkwasserentnahme beeinflusst
Im Jän,Feb durch Eis beeinflusst
Im Jän,Feb nach ergänzten Wasserständen ermittelt

Abflüsse

Nr. 538 Singerin (Höllental) Schwarza

Mst.Nr. 208702 Art: Schreibpegel Einzugsgebiet: 252.3 km²

Monat	I	II	III	IV	V	VI	VII	VIII	IX	X	XI	XII
Tag	Tägliche Abflüsse 2006 in m³/s											
1.	2.45	1.80	2.87	39.4	19.2	9.11	9.01	2.55	4.36	2.24	2.57	2.29
2.	2.42	1.82	2.75	34.8	16.9	13.3	8.86	2.61	3.96	2.20	2.57	2.28
3.	2.41	1.86	2.66	31.3	13.8	87.7	6.75	2.84	3.55	2.17	2.57	2.31
4.	2.39	1.90	2.62	25.4	12.3	48.4	5.82	4.52	3.27	2.13	2.56	2.18
5.	2.36	1.91	2.60	20.2	11.0	28.3	5.12	3.56	3.18	2.10	3.51	2.14
6.	2.34	1.96	2.49	16.1	9.90	18.5	4.70	5.06	3.06	2.05	5.42	2.15
7.	2.31	1.98	2.53	13.1	9.17	15.2	5.48	67.0	2.96	2.04	3.46	2.07
8.	2.28	2.04	2.59	12.1	8.41	12.9	6.01	81.5	3.16	2.00	2.98	1.99
9.	2.23	2.10	2.76	12.7	8.15	10.9	4.98	26.0	2.96	1.92	3.55	1.95
10.	2.19	2.09	3.97	15.3	7.90	12.3	4.64	16.0	2.85	1.95	3.67	1.93
11.	2.19	2.05	3.74	16.6	7.40	11.0	4.22	11.4	2.83	1.96	2.74	1.90
12.	2.16	2.01	3.31	12.1	6.77	9.15	4.05	10.9	2.74	1.96	6.84	1.89
13.	2.17	1.86	3.02	10.2	7.31	8.08	3.81	10.8	2.83	1.93	6.51	1.87
14.	2.15	1.83	2.95	11.0	7.71	7.21	3.71	8.69	2.77	1.89	10.1	1.86
15.	2.15	1.83	2.82	17.3	6.60	6.61	3.63	7.56	2.76	1.85	9.09	1.84
16.	2.14	1.87	2.67	19.6	6.42	6.35	3.43	6.69	2.76	1.82	6.01	1.84
17.	2.20	2.37	2.63	18.9	6.43	6.26	3.32	6.14	2.77	1.81	4.75	1.83
18.	2.20	2.50	2.54	16.0	6.18	5.86	3.26	5.63	2.76	1.80	4.08	1.85
19.	2.05	2.55	2.53	15.0	8.58	5.70	3.12	5.25	2.73	1.79	3.61	1.81
20.	1.95	3.92	2.97	14.2	8.26	5.48	3.05	9.80	2.89	1.78	3.34	1.76
21.	1.90	5.99	3.62	13.4	7.16	5.06	3.01	9.80	2.68	1.77	3.30	1.72
22.	1.84	5.80	3.93	13.4	6.28	4.80	3.34	6.57	2.58	1.75	3.62	1.70
23.	1.70	4.79	5.45	14.7	5.89	4.76	4.28	5.66	2.51	1.72	4.01	1.66
24.	1.71	4.14	4.78	14.9	5.35	4.46	3.85	5.18	2.44	1.73	3.39	1.68
25.	1.86	3.69	5.21	14.9	4.93	4.20	3.30	4.88	2.38	1.75	3.23	1.64
26.	1.82	3.38	13.0	14.6	4.90	4.94	2.89	4.62	2.31	1.75	2.94	1.65
27.	1.74	3.09	35.2	13.8	11.5	5.54	2.89	4.43	2.26	1.77	2.68	1.65
28.	1.69	2.92	40.7	14.6	10.0	5.71	2.84	4.33	2.26	1.87	2.51	1.58
29.	1.67		41.6	22.8	9.64	18.1	2.77	4.73	2.26	2.47	2.38	1.60
30.	1.74		34.6	19.4	9.18	10.8	2.70	4.88	2.26	3.62	2.30	1.60
31.	1.81		36.6		11.8		2.53	5.11		2.58		1.58
	Extremwerte in m³/s											
am	29.	01.	07.	14.	25.	26.	31.	03.	30.	24.	30.	22.
NQ	1.64	1.78	2.34	9.50	4.54	4.01	2.48	2.45	2.25	1.69	2.28	1.24
HQ	2.46	6.28	48.3	45.9	21.3	97.8	10.2	144	4.61	4.95	13.0	2.53
am	01.	21.	27.	01.	01.	03.	02.	08.	01.	29.	14.	05.
	Monatsmittel in m³/s(MQ),l/s.km²(Mq) bzw.Monatssummen in mm (h_A)											
MQ	2.07	2.72	9.09	17.6	8.87	13.2	4.24	11.4	2.84	2.01	4.01	1.86
Mq	8.21	10.8	36.0	69.7	35.2	52.4	16.8	45.4	11.2	7.95	15.9	7.39
h_A	22	26	96	181	94	136	45	121	29	21	41	19
Reihe: 2001-2005	Mittlere Monatsmittel in m³/s (MQ),l/s.km²(Mq) bzw. -summen in mm (h_A)											
MQ	4.10	5.30	9.17	7.61	5.43	4.97	4.17	5.59	4.20	3.24	4.11	3.65
Mq	16.3	21.0	36.3	30.1	21.5	19.7	16.5	22.1	16.6	12.8	16.3	14.4
h_A	44	51	97	78	58	51	44	59	43	34	42	37
Reihe: 1951-2006	Mittlere Monatsmittel mit Extremwerten in m³/s											
NQ	1.00	0.97	0.30	1.75	2.06	1.55	1.11	1.24	0.92	0.92	1.07	1.07
NQ_T	1.15	0.97	0.30	1.85	2.30	1.55	1.25	1.25	0.92	0.92	1.13	1.12
MNQ_T	2.08	2.25	2.73	4.75	4.31	3.18	2.80	2.54	2.12	2.02	2.14	2.17
NMQ	1.43	1.48	2.90	2.86	3.55	2.10	2.07	1.57	1.52	1.23	1.42	1.37
MQ	3.70	4.01	6.39	8.82	7.45	6.01	5.99	4.75	3.56	3.23	3.40	4.18
HMQ	11.5	9.96	14.9	17.6	18.1	13.2	22.3	14.6	13.3	12.8	10.5	13.2
MHQ	12.6	11.9	24.6	21.6	21.4	25.5	33.1	23.5	13.0	11.0	10.2	17.8
HQ	58.0	91.5	97.8	68.0	68.0	97.8	220	144	68.3	97.7	61.6	120

Jahreswerte in m³/s (Q),l/s.km²(Mq), mm (h_A)

	Berichtsjahr			Reihe: 2001 - 2005			Reihe: 1951 - 2006		
NQ	1.24	22.12.		1.51	24.12.2001		0.30	07.03.1955	
NQ_T	1.58	31.12.					0.30	07.03.1955	
$MJNQ_T$							1.54		
NJMQ							3.26		1978
MQ,Mq,h_A	6.67	26.4	833	5.12	20.3	640	5.13	20.3	641
HJMQ							7.94		1996
MJHQ							63.6		
HQ	144	08.08.		121	13.08.2002		220	08.07.1997	

NNQ seit 1951: 0.30 07.03.1955 **HHQ seit** 1951: 220 08.07.1997

Berichtsjahr(J)	Überschreitungsdauer der Abflüsse in Tagen								Reihe(R): 2001-2005		
m³/s	Tage(J)	Tage(R)	m³/s	Tage(J)	Tage(R)	m³/s	Tage(J)	Tage(R)	m³/s	Tage(J)	Tage(R)
10000			500			20.0	17	7.2	1.00		
8000			350			16.0	29	12.4	0.80		
6000			250			12.0	51	22.2	0.60		
4000			180			9.00	74	37.6	0.40		
3000			140			7.00	88	62.8	0.30		
2000			100			5.00	127	114.6	0.20		
1600			80.0	2	0.2	3.50	173	185.4	0.10		
1200			60.0	3	1.0	2.50	247	259.4	0.06		
900			40.0	6	1.6	1.80	338	358.6	0.03		
700			30.0	12	3.0	1.40	365	365.2	0.00		

durch Trinkwasserentnahme beeinflusst
Im Jän,Feb durch Eis beeinflusst

Nr. 539 Gloggnitz (Adlerbrücke) Schwarza

Mst.Nr. 208710 Art: Schreibpegel Einzugsgebiet: 472.2 km²

Monat	I	II	III	IV	V	VI	VII	VIII	IX	X	XI	XII
Tag	Tägliche Abflüsse 2006 in m³/s											
1.	5.07	4.11	5.65	40.7	27.7	18.8	20.2	6.35	9.56	5.11	4.75	5.29
2.	5.06	3.93	5.39	37.1	25.7	19.0	19.7	6.24	9.06	4.99	4.57	5.15
3.	4.96	3.90	5.22	34.7	22.7	95.4	15.7	6.73	8.73	4.89	4.52	5.05
4.	4.76	3.94	5.17	30.7	21.4	70.8	13.6	9.49	8.60	4.81	4.47	4.99
5.	4.71	3.85	5.09	25.3	20.0	47.7	12.2	8.16	8.38	4.73	5.14	4.87
6.	4.70	3.78	4.89	21.8	18.8	33.7	11.4	8.97	7.90	4.58	9.89	4.81
7.	4.62	3.85	5.15	18.4	18.0	27.6	12.3	54.7	7.79	4.49	7.21	4.82
8.	4.54	3.98	5.27	17.0	16.9	24.5	14.4	104	7.89	4.53	6.34	4.73
9.	4.50	3.85	5.29	17.3	16.4	22.3	12.4	40.5	7.52	4.42	6.71	4.74
10.	4.44	3.82	6.01	19.4	16.6	24.1	11.4	26.1	7.14	4.37	8.30	4.86
11.	4.51	3.86	6.13	22.3	16.2	24.2	10.7	20.5	7.02	4.37	6.20	4.78
12.	4.36	3.82	5.62	18.3	15.2	21.4	10.2	19.4	6.87	4.39	9.60	4.60
13.	4.41	3.78	5.10	16.1	16.0	20.1	9.88	19.6	6.77	4.40	11.6	4.49
14.	4.31	3.76	4.78	15.9	17.3	19.5	9.46	16.3	6.64	4.40	13.8	4.34
15.	4.20	3.76	4.65	21.1	15.2	18.8	9.30	15.0	6.45	4.35	16.5	4.29
16.	4.26	3.85	4.54	24.2	15.1	17.7	8.76	14.0	6.51	4.36	11.7	4.26
17.	4.23	4.59	4.46	24.2	15.4	17.1	8.44	13.2	6.43	4.84	9.64	4.22
18.	4.49	4.95	4.39	22.2	15.1	16.5	8.29	12.6	6.23	4.93	8.33	4.24
19.	4.34	5.18	4.32	21.1	19.0	16.7	8.14	11.8	6.04	5.14	7.48	4.14
20.	4.15	6.37	4.75	20.5	18.6	16.0	8.01	14.0	6.45	4.43	7.00	4.13
21.	4.09	9.25	5.63	19.7	16.9	14.9	8.08	17.9	6.02	4.38	7.53	4.06
22.	4.12	9.73	5.94	20.0	15.1	14.3	8.04	13.2	5.75	4.34	7.96	4.02
23.	4.08	8.31	8.01	21.4	14.7	13.8	9.21	12.4	5.59	4.35	8.34	4.00
24.	5.43	7.34	7.39	22.4	13.4	13.2	9.35	11.6	5.42	4.38	6.95	3.93
25.	5.59	6.80	7.64	23.2	12.6	12.9	8.69	11.2	5.48	4.42	6.61	3.95
26.	4.37	6.42	12.7	24.4	12.4	13.5	7.92	10.4	5.50	4.29	6.37	3.92
27.	4.12	6.06	35.6	23.3	20.7	15.2	7.70	9.97	5.38	4.27	6.02	3.97
28.	3.97	5.71	43.0	24.7	20.4	15.0	7.45	9.79	5.28	4.37	5.78	3.89
29.	3.86		42.8	31.0	20.1	30.0	7.42	10.4	5.21	4.69	5.50	3.90
30.	3.86		36.4	28.9	17.9	24.2	7.29	9.89	5.14	7.64	5.32	3.89
31.	3.84		37.3		20.5		6.40	10.5		5.48		3.83
	Extremwerte in m³/s											
am	31.	06.	21.	24.	18.	26.	31.	20.	14.	16.	04.	22.
NQ	2.08	1.91	2.32	7.50	9.07	9.58	5.82	5.32	2.14	3.51	3.20	2.50
HQ	12.0	14.2	49.6	47.0	31.4	113	21.7	167	20.8	11.2	19.8	5.48
am	05.	01.	27.	01.	27.	03.	02.	08.	14.	30.	14.	01.
	Monatsmittel in m³/s(MQ),l/s.km²(Mq) bzw.Monatssummen in mm (h_A)											
MQ	4.45	5.09	11.1	23.6	17.8	24.6	10.4	17.9	6.76	4.68	7.67	4.39
Mq	9.42	10.8	23.5	49.9	37.7	52.2	22.0	37.9	14.3	9.91	16.2	9.30
h_A	25	26	63	129	101	135	59	101	37	27	42	24
Reihe: 2001-2005	Mittlere Monatsmittel in m³/s (MQ),l/s.km²(Mq) bzw. -summen in mm (h_A)											
MQ	5.99	7.63	12.6	11.5	9.98	8.54	7.16	8.45	6.46	5.35	6.38	5.85
Mq	12.7	16.2	26.6	24.3	21.1	18.1	15.2	17.9	13.7	11.3	13.5	12.4
h_A	34	39	71	63	57	47	41	48	35	30	35	32
Reihe: 1951-2006	Mittlere Monatsmittel mit Extremwerten in m³/s											
NQ	1.00	0.75	1.61	1.60	1.46	1.32	1.63	1.81	1.22	0.96	0.73	1.16
NQ_T	1.78	1.78	1.65	4.15	4.24	3.78	2.93	2.50	2.17	2.20	1.86	2.14
MNQ_T	3.92	4.03	4.87	8.13	8.43	6.76	5.69	5.24	4.44	4.12	4.22	4.11
NMQ	2.31	2.74	4.12	5.11	6.27	5.11	4.03	3.48	3.39	3.05	2.69	2.67
MQ	6.06	6.35	9.47	13.7	13.6	11.4	10.7	8.71	6.52	6.06	6.08	6.78
HMQ	15.1	14.0	19.7	28.6	35.5	24.6	32.4	24.8	18.5	19.5	14.9	20.4
MHQ	16.8	16.2	31.8	32.9	35.2	39.5	50.6	36.4	17.8	19.1	15.3	25.2
HQ	63.7	98.9	118	125	120	145	283	250	85.4	133	76.4	260

Jahreswerte in m³/s (Q),l/s.km²(Mq), mm (h_A)

	Berichtsjahr			Reihe: 2001 - 2005			Reihe: 1951 - 2006		
NQ	1.91	06.02.		0.96	09.10.2004		0.73	22.11.1985	
NQ_T	3.76	15.02.					1.65	04.03.1955	
$MJNQ_T$							2.97		
NJMQ							5.24		1978
MQ,Mq,h_A	11.5	24.4	771	8.00	16.9	534	8.80	18.6	588
HJMQ							13.5		1965
MJHQ							96.9		
HQ	167	08.08.		132	13.08.2002		283	08.07.1997	

NNQ seit 1951: 0.73 22.11.1985 **HHQ seit** 1951: 283 08.07.1997

Berichtsjahr(J)	Überschreitungsdauer der Abflüsse in Tagen								Reihe(R): 2001-2005		
m³/s	Tage(J)	Tage(R)	m³/s	Tage(J)	Tage(R)	m³/s	Tage(J)	Tage(R)	m³/s	Tage(J)	Tage(R)
10000			500			20.0	55	14.6	1.00		
8000			350			16.0	89	25.8	0.80		
6000			250			12.0	123	50.4	0.60		
4000			180			9.00	151	100.4	0.40		
3000			140			7.00	189	152.6	0.30		
2000			100	1		5.00	253	228.0	0.20		
1600			80.0	2	0.8	3.50	365	330.2	0.10		
1200			60.0	3	1.0	2.50		364.8	0.06		
900			40.0	9	2.2	1.80		365.2	0.03		
700			30.0	18	4.6	1.40			0.00		

durch Kraftwerksbetrieb beeinflusst
durch Trinkwasserentnahme beeinflusst
Im Jän,Feb,Mrz,Apr,Mai,Jun,Jul,Aug,Sep,Okt,Nov,Dez n.erg.W.erm.

Abflüsse

Nr. 540 Stixenstein (Schloß) Sierning

Mst.Nr. 208736 Art: Schreibpegel Einzugsgebiet: 89.7 km²

Monat	I	II	III	IV	V	VI	VII	VIII	IX	X	XI	XII
Tag	Tägliche Abflüsse 2006 in m³/s											
1.	0.72	0.32	0.97	3.48	2.31	1.60	2.77	1.22	1.12	0.56	0.43	0.65
2.	0.76	0.45	0.94	3.18	2.09	1.83	2.51	1.14	1.07	0.59	0.49	0.59
3.	0.82	0.47	0.87	2.96	2.03	6.78	2.36	1.32	1.04	0.61	0.53	0.57
4.	0.79	0.46	0.86	2.75	1.83	4.64	2.24	1.26	1.00	0.61	0.44	0.55
5.	0.71	0.46	0.85	2.51	1.76	3.51	2.04	1.13	0.95	0.63	0.76	0.55
6.	0.71	0.47	0.83	2.30	1.72	3.13	1.94	1.09	0.84	0.50	1.12	0.52
7.	0.71	0.47	0.81	2.13	1.71	2.90	1.95	2.46	0.80	0.46	0.83	0.51
8.	0.71	0.50	0.85	2.03	1.66	2.76	2.13	3.00	0.80	0.48	0.60	0.47
9.	0.71	0.48	0.86	1.99	1.62	2.61	1.92	1.96	0.72	0.47	0.55	0.46
10.	0.68	0.47	1.05	1.98	1.60	2.49	1.79	1.68	0.74	0.46	0.56	0.49
11.	0.68	0.46	1.10	2.10	1.58	2.40	1.75	1.56	0.72	0.48	0.52	0.48
12.	0.70	0.45	1.02	1.98	1.49	2.25	1.60	1.61	0.69	0.48	0.83	0.47
13.	0.72	0.43	0.98	1.93	1.78	2.20	1.55	1.59	0.71	0.43	1.08	0.49
14.	0.75	0.41	0.91	1.91	1.65	2.12	1.53	1.45	0.76	0.42	1.05	0.46
15.	0.71	0.41	0.85	2.08	1.50	2.03	1.52	1.41	0.76	0.44	0.98	0.45
16.	0.45	0.50	0.89	2.09	1.48	1.94	1.45	1.40	0.84	0.44	0.88	0.45
17.	0.28	0.66	0.91	2.10	1.49	1.96	1.40	1.40	0.88	0.45	0.76	0.46
18.	0.36	0.66	0.85	2.04	1.49	2.06	1.42	1.32	0.79	0.49	0.71	0.46
19.	0.66	0.72	0.83	2.01	1.80	2.02	1.40	1.29	0.75	0.49	0.69	0.49
20.	0.63	0.95	0.88	1.90	1.68	1.93	1.38	1.52	0.65	0.46	0.68	0.47
21.	0.63	1.26	0.96	1.87	1.56	1.84	1.37	1.52	0.60	0.41	0.66	0.39
22.	0.65	1.35	1.13	1.86	1.54	1.84	1.39	1.36	0.56	0.37	0.72	0.40
23.	0.47	1.27	1.27	1.81	1.49	1.84	1.32	1.32	0.57	0.39	0.75	0.40
24.	0.26	1.17	1.23	1.77	1.48	1.78	1.37	1.30	0.61	0.40	0.63	0.41
25.	0.19	1.13	1.30	1.75	1.45	1.73	1.35	1.24	0.57	0.47	0.56	0.41
26.	0.25	1.09	1.82	1.72	1.41	2.33	1.32	1.24	0.60	0.41	0.52	0.41
27.	0.24	1.04	2.94	1.81	1.74	2.18	1.30	1.23	0.66	0.40	0.49	0.44
28.	0.19	1.00	3.46	1.84	1.64	2.20	1.28	1.20	0.58	0.42	0.52	0.46
29.	0.13		3.96	2.15	1.60	5.76	1.25	1.40	0.59	0.49	0.59	0.46
30.	0.16		3.44	2.19	1.66	3.25	1.24	1.24	0.58	0.57	0.62	0.42
31.	0.21		3.42		1.70		1.21	1.21		0.44		0.41
	Extremwerte in m³/s											
am	29.	01.	07.	27.	27.	02.	31.	06.	29.	30.	04.	21.
NQ	0.12	0.23	0.78	1.63	1.40	1.49	1.20	1.07	0.53	0.16	0.41	0.38
HQ	0.84	1.45	4.42	3.66	2.89	19.5	4.16	4.70	1.16	1.43	1.67	0.69
am	04.	22.	29.	01.	13.	29.	08.	07.	01.	29.	05.	01.
	Monatsmittel in m³/s(MQ),l/s.km²(Mq) bzw.Monatssummen in mm (h_A)											
MQ	0.54	0.70	1.39	2.14	1.66	2.60	1.65	1.45	0.75	0.47	0.69	0.47
Mq	5.98	7.77	15.5	23.9	18.5	28.9	18.4	16.2	8.38	5.29	7.64	5.27
h_A	16	19	41	62	50	75	49	43	22	14	20	14
	Reihe: 2001-2005 Mittlere Monatsmittel in m³/s (MQ),l/s.km²(Mq) bzw. -summen in mm (h_A)											
MQ	0.80	0.94	1.42	1.36	1.11	1.28	0.95	0.92	0.81	0.72	0.76	0.83
Mq	8.89	10.4	15.8	15.2	12.4	14.2	10.6	10.3	9.01	8.00	8.49	9.27
h_A	24	25	42	39	33	37	29	28	23	21	22	24
	Reihe: 1981-2006 Mittlere Monatsmittel mit Extremwerten in m³/s											
NQ	0.12	0.23	0.27	0.34	0.38	0.31	0.25	0.10	0.19	0.16	0.07	0.17
NQ_T	0.13	0.29	0.36	0.42	0.40	0.41	0.34	0.18	0.27	0.27	0.24	0.25
MNQ_T	0.62	0.64	0.73	1.10	0.94	0.84	0.73	0.70	0.62	0.58	0.60	0.64
NMQ	0.33	0.38	0.43	0.47	0.52	0.50	0.40	0.28	0.35	0.34	0.31	0.32
MQ	0.90	0.90	1.21	1.44	1.23	1.14	1.05	1.01	0.81	0.76	0.75	0.86
HMQ	1.65	1.79	2.41	2.71	2.59	2.60	2.60	4.31	1.87	2.51	1.72	1.90
MHQ	2.29	2.03	3.47	2.36	2.97	4.13	3.95	4.06	1.78	2.20	1.53	1.94
HQ	12.7	8.71	10.9	4.40	9.13	20.8	20.0	15.9	4.82	17.8	7.50	11.0

Jahreswerte in m³/s (Q),l/s.km²(Mq), mm (h_J)

	Berichtsjahr			Reihe: 2001 - 2005			Reihe: 1981 - 2006		
NQ	0.12	29.01.		0.07	02.11.2004		0.07	02.11.2004	
NQ_T	0.13	29.01.					0.13	29.01.2006	
$MJNQ_T$							0.41		
NJMQ							0.49		1984
MQ,Mq,h_A	1.21	13.5	425	0.99	11.1	350	1.01	11.2	354
HJMQ							1.57		1996
MJHQ							8.96		
HQ	19.5	29.06.		20.8	07.06.2002		20.8	07.06.2002	

NNQ seit 1951: 0.07 02.11.2004 **HHQ seit** 1951: 20.8 07.06.2002

Berichtsjahr(J) Überschreitungsdauer der Abflüsse in Tagen Reihe(R): 2001-2005

m³/s	Tage(J)	Tage(R)	m³/s	Tage(J)	Tage(R)	m³/s	Tage(J)	Tage(R)	m³/s	Tage(J)	Tage(R)
10000			500			20.0			1.00	181	148.2
8000			350			16.0			0.80	211	185.4
6000			250			12.0			0.60	261	241.8
4000			180			9.00		0.2	0.40	351	334.6
3000			140			7.00		0.8	0.30	356	355.4
2000			100			5.00	2	1.6	0.20	361	364.6
1600			80.0			3.50	5	2.8	0.10	365	365.2
1200			60.0			2.50	22	8.0	0.06		
900			40.0			1.80	77	30.0	0.03		
700			30.0			1.40	130	73.8	0.00		

durch Kraftwerksbetrieb beeinflusst
durch Trinkwasserentnahme beeinflusst
Im Jän,Feb durch Eis beeinflusst
Im Jän,Feb nach ergänzten Wasserständen ermittelt

Nr. 541 Ternitz (Straßenbrücke) Sierning

Mst.Nr. 208744 Art: Schreibpegel Einzugsgebiet: 114.1 km²

Monat	I	II	III	IV	V	VI	VII	VIII	IX	X	XI	XII
Tag	Tägliche Abflüsse 2006 in m³/s											
1.	0.72	0.29	0.97	4.09	3.05	1.59	3.48	1.20	1.08	0.68	0.48	0.73
2.	0.76	0.39	0.96	3.64	2.70	1.77	3.04	1.12	1.09	0.65	0.50	0.68
3.	0.77	0.49	0.90	3.57	2.72	6.51	3.05	1.37	1.06	0.63	0.50	0.67
4.	0.74	0.49	0.84	3.24	2.45	5.30	2.65	1.66	1.04	0.60	0.45	0.68
5.	0.67	0.49	0.84	2.94	2.21	4.14	2.32	1.42	1.04	0.60	0.68	0.66
6.	0.67	0.47	0.82	2.66	1.85	3.67	2.23	1.53	0.99	0.53	1.25	0.64
7.	0.64	0.47	0.92	2.46	1.82	3.29	2.37	3.08	0.89	0.50	0.92	0.64
8.	0.66	0.50	0.95	2.49	1.71	3.07	2.57	3.73	0.83	0.48	0.70	0.59
9.	0.66	0.49	0.94	2.46	1.71	2.78	2.40	2.29	0.82	0.45	0.63	0.59
10.	0.65	0.47	1.05	2.33	1.64	2.69	2.07	1.76	0.77	0.42	0.62	0.59
11.	0.63	0.46	1.10	2.35	1.67	2.46	1.94	1.61	0.73	0.40	0.59	0.60
12.	0.61	0.46	1.01	2.14	1.62	2.24	1.78	1.79	0.74	0.42	0.87	0.58
13.	0.63	0.45	0.91	2.01	1.91	2.15	1.71	1.70	0.72	0.39	1.15	0.59
14.	0.67	0.42	0.85	1.94	1.94	2.04	1.68	1.76	0.74	0.39	1.12	0.55
15.	0.61	0.41	0.83	2.27	1.78	1.88	1.57	1.57	0.75	0.40	1.11	0.55
16.	0.44	0.45	0.82	2.41	1.75	1.86	1.50	1.48	0.89	0.40	1.01	0.57
17.	0.32	0.59	0.86	2.62	1.75	1.87	1.48	1.44	0.87	0.49	0.83	0.57
18.	0.38	0.59	0.80	2.46	1.80	1.98	1.50	1.33	0.83	0.50	0.82	0.56
19.	0.65	0.66	0.78	2.24	2.21	2.23	1.46	1.26	0.83	0.53	0.77	0.59
20.	0.66	0.86	0.82	2.10	2.17	2.06	1.45	1.61	0.72	0.47	0.75	0.56
21.	0.64	1.29	0.94	1.99	2.11	1.96	1.36	1.99	0.67	0.43	0.86	0.54
22.	0.60	1.42	1.10	1.91	1.76	1.91	1.32	1.57	0.71	0.40	0.95	0.53
23.	0.41	1.31	1.29	1.86	1.70	1.91	1.28	1.49	0.69	0.40	1.03	0.52
24.	0.25	1.20	1.24	1.82	1.72	1.83	1.35	1.43	0.70	0.40	0.80	0.52
25.	0.21	1.14	1.27	1.81	1.50	1.74	1.30	1.24	0.67	0.43	0.70	0.52
26.	0.25	1.10	1.82	1.70	1.40	2.44	1.25	1.12	0.69	0.39	0.64	0.52
27.	0.24	1.04	3.06	1.88	1.90	2.66	1.21	1.05	0.78	0.38	0.62	0.53
28.	0.21	0.99	3.78	1.92	1.74	2.49	1.17	1.16	0.68	0.36	0.66	0.54
29.	0.18		4.29	2.30	1.62	5.47	1.15	1.48	0.67	0.41	0.73	0.54
30.	0.20		3.62	2.47	1.69	4.34	1.08	1.26	0.69	0.68	0.75	0.50
31.	0.22		3.75		1.79		1.13	1.21		0.50		0.50
	Extremwerte in m³/s											
am	29.	01.	19.	27.	27.	02.	30.	27.	21.	29.	04.	31.
NQ	0.18	0.24	0.77	1.68	1.37	1.44	0.99	1.02	0.65	0.27	0.43	0.50
HQ	0.84	1.67	4.56	4.44	3.23	9.59	4.85	6.18	1.12	1.42	2.24	0.76
am	02.	21.	29.	01.	01.	29.	08.	07.	01.	19.	23.	01.
	Monatsmittel in m³/s(MQ),l/s.km²(Mq) bzw.Monatssummen in mm (h_A)											
MQ	0.51	0.69	1.42	2.40	1.92	2.74	1.80	1.60	0.81	0.48	0.78	0.58
Mq	4.51	6.07	12.5	21.1	16.8	24.0	15.8	14.1	7.13	4.16	6.86	5.07
h_A	12	15	33	55	45	62	42	38	18	11	18	13
	Reihe: 2001-2005 Mittlere Monatsmittel in m³/s (MQ),l/s.km²(Mq) bzw. -summen in mm (h_A)											
MQ	0.81	0.95	1.49	1.43	1.15	1.38	0.98	1.03	0.81	0.71	0.80	0.86
Mq	7.10	8.30	13.0	12.5	10.0	12.1	8.57	8.99	7.08	6.22	6.99	7.58
h_A	19	20	35	32	27	31	23	24	18	17	18	20
	Reihe: 1976-2006 Mittlere Monatsmittel mit Extremwerten in m³/s											
NQ	.028	0.08	.044	0.16	0.29	0.26	0.20	0.17	0.20	0.17	0.17	0.13
NQ_T	.038	0.13	0.23	0.28	0.36	0.27	0.21	0.19	0.23	0.22	0.19	0.14
MNQ_T	0.57	0.59	0.70	1.08	0.90	0.81	0.68	0.64	0.57	0.51	0.54	0.56
NMQ	0.26	0.30	0.45	0.37	0.55	0.41	0.29	0.23	0.28	0.25	0.28	0.25
MQ	0.86	0.88	1.20	1.42	1.23	1.13	1.03	0.95	0.76	0.71	0.73	0.82
HMQ	2.27	1.81	2.61	2.42	2.39	2.74	2.15	2.94	1.73	2.37	1.81	2.12
MHQ	2.21	1.85	3.57	2.62	3.05	3.39	2.90	3.14	1.76	2.02	1.88	2.09
HQ	12.1	6.41	12.7	4.98	6.33	18.4	8.98	9.46	5.18	9.93	4.22	7.42

Jahreswerte in m³/s (Q),l/s.km²(Mq), mm (h_J)

	Berichtsjahr			Reihe: 2001 - 2005			Reihe: 1976 - 2006		
NQ	0.18	29.01.		0.17	16.08.2001		.028	26.01.1985	
NQ_T	0.18	29.01.					.038	26.01.1985	
$MJNQ_T$							0.31		
NJMQ							0.47		2001
MQ,Mq,h_A	1.31	11.5	363	1.04	9.07	286	0.98	8.56	270
HJMQ							1.64		2002
MJHQ							6.42		
HQ	9.59	29.06.		18.4	07.06.2002		18.4	07.06.2002	

NNQ seit 1972: .028 26.01.1985 **HHQ seit** 1972: 18.4 07.06.2002

Berichtsjahr(J) Überschreitungsdauer der Abflüsse in Tagen Reihe(R): 2001-2005

m³/s	Tage(J)	Tage(R)	m³/s	Tage(J)	Tage(R)	m³/s	Tage(J)	Tage(R)	m³/s	Tage(J)	Tage(R)
10000			500			20.0			1.00	184	140.4
8000			350			16.0			0.80	218	182.6
6000			250			12.0			0.60	282	236.0
4000			180			9.00		0.2	0.40	348	320.8
3000			140			7.00		0.6	0.30	356	348.4
2000			100			5.00	3	2.2	0.20	364	364.6
1600			80.0			3.50	14	5.6	0.10	365	365.2
1200			60.0			2.50	33	17.0	0.06		
900			40.0			1.80	91	42.2	0.03		
700			30.0			1.40	138	82.2	0.00		

durch Kraftwerksbetrieb beeinflusst
durch Trinkwasserentnahme beeinflusst
Im Jän durch Eis beeinflusst

Abflüsse

Nr. 542 Loipersbach Schwarza

Mst.Nr. 208785 Art: Schreibpegel Einzugsgebiet: 716.6 km²

Monat	I	II	III	IV	V	VI	VII	VIII	IX	X	XI	XII
Tag	Tägliche Abflüsse 2006 in m³/s											
1.	.000	.000	.000	35.8	22.8	10.9	13.6	0.37	1.83	.000	.000	.000
2.	.000	.000	.000	32.2	21.2	10.1	13.6	0.21	1.67	.000	.000	.000
3.	.000	.000	.000	30.1	18.0	73.6	10.6	0.82	1.39	.000	.000	.000
4.	.000	.000	.000	26.0	16.4	55.9	8.26	3.19	1.27	.000	.000	.000
5.	.000	.000	.000	20.7	14.8	36.3	6.73	1.97	0.90	.000	.000	.000
6.	.000	.000	.000	16.9	13.3	25.2	5.73	1.81	0.48	.000	1.30	.000
7.	.000	.000	.000	13.9	12.5	19.7	6.11	34.2	1.22	.000	0.55	.000
8.	.000	.000	.000	12.2	11.0	16.5	9.30	89.3	1.62	.000	.000	.000
9.	.000	.000	.000	11.6	10.3	13.9	7.44	32.4	5.42	.000	.000	.000
10.	.000	.000	.000	13.3	10.1	14.7	5.58	18.5	6.08	.000	0.56	.000
11.	.000	.000	.000	16.4	9.95	15.2	4.58	12.6	5.92	.000	.000	.000
12.	.000	.000	.000	11.9	8.67	12.7	3.70	11.1	5.69	.000	1.27	.000
13.	.000	.000	.000	9.41	9.34	11.8	3.29	11.5	5.55	.000	4.17	.000
14.	.000	.000	.000	8.65	11.9	10.9	2.85	7.94	5.48	.000	4.69	.000
15.		.000	.000	13.1	9.19	10.0	2.70	6.20	5.46	.000	8.83	.000
16.		.000	.000	17.0	8.97	9.10	2.35	4.75	5.79	.000	4.83	.000
17.		.000	.000	17.5	8.97	8.74	2.16	3.72	2.08	.000	2.82	.000
18.	.000	.000	.000	15.7	8.69	8.60	1.61	3.05	.050	.000	1.89	.000
19.	.000	.000	.000	14.4	13.3	9.34	1.36	2.47	.000	.000	1.16	.000
20.	.000	0.16	.000	13.8	13.6	8.31	1.13	3.58	.000	.000	0.40	.000
21.	.000	1.81	.000	12.8	12.0	6.85	1.01	11.0	.000	.000	0.74	.000
22.	.000	2.77	.000	13.1	8.80	6.16	1.13	5.50	.000	.000	1.42	.000
23.	.000	2.65	1.04	14.1	8.13	6.04	1.77	3.87	.000	.000	1.69	.000
24.	.000	1.83	1.08	15.4	6.96	5.22	2.43	3.02	.000	.000	0.43	.000
25.	.000	1.01	1.30	16.6	5.55	4.48	1.88	2.74	.000	.000	.002	.000
26.	.000	0.43	3.27	18.4	5.08	5.55	1.03	2.21	.000	.000	.000	.000
27.	.000	0.08	24.3	18.0	12.6	7.94	0.68	1.95	.000	.000	.000	.000
28.	.000	.000	35.5	19.1	13.4	8.12	0.24	1.86	.000	.000	.000	.000
29.	.000		37.7	25.1	13.5	23.4	0.66	2.61	.000	.000	.000	.000
30.	.000		31.6	24.6	11.1	17.4	0.26	2.11	.000	0.22	.000	.000
31.	.000		31.3		12.8		.000	2.58		.000		.000
	Extremwerte in m³/s											
am	01.	20.	23.	14.	25.	25.	28.	01.	03.	30.	06.	31.
NQ	.000	.000	.000	7.27	4.90	3.93	.000	.000	.000	.000	.000	.000
HQ	.000	2.89	40.1	40.3	23.6	94.7	15.9	142	7.54	1.06	11.0	.000
am	01.	22.	29.	01.	01.	03.	02.	08.	17.	30.	15.	31.
	Monatsmittel in m³/s(MQ),l/s.km²(Mq) bzw.Monatssummen in mm (h_A)											
MQ	.000	0.38	5.39	17.6	11.7	15.7	3.99	9.33	1.93	.007	1.23	.000
Mq	.000	0.54	7.52	24.6	16.3	22.0	5.57	13.0	2.69	.010	1.71	.000
h_A	0	1	20	64	44	57	15	35	7	0	4	0

Reihe: 2001-2005	Mittlere Monatsmittel in m³/s (MQ),l/s.km²(Mq) bzw. -summen in mm (h_A)											
MQ	1.26	1.78	6.05	4.94	3.67	3.09	1.75	2.91	1.83	0.61	1.56	1.34
Mq	1.76	2.48	8.44	6.89	5.12	4.31	2.44	4.05	2.55	0.85	2.17	1.87
h_A	5	6	23	18	14	11	7	11	7	2	6	5
Reihe: 1994-2006	Mittlere Monatsmittel mit Extremwerten in m³/s											
NQ	.000	.000	.000	.000	.000	.000	.000	.000	.000	.000	.000	.000
NQ_T	.000	.000	.000	.000	.000	.000	.000	.000	.000	.000	.000	.000
MNQ_T	0.12	0.11	0.41	3.67	2.79	0.86	0.13	0.23	0.13	0.23	0.31	0.11
NMQ	.000	.000	1.03	0.90	0.75	0.16	.000	.000	0.41	.000	.000	.000
MQ	0.76	1.46	5.57	9.26	7.02	4.24	4.62	2.79	3.67	1.40	1.44	0.98
HMQ	3.54	7.61	14.7	17.6	22.8	15.7	22.5	9.33	14.8	13.9	7.18	6.24
MHQ	8.64	9.62	39.1	24.3	23.3	26.8	35.9	32.4	22.6	11.5	8.95	8.31
HQ	28.5	68.0	104	47.9	56.0	94.7	236	142	71.8	113	30.8	40.2

Jahreswerte in m³/s (Q),l/s.km²(Mq), mm (h_J)

	Berichtsjahr			Reihe: 2001 - 2005			Reihe: 1994 - 2006		
NQ	.000	01.01.		.000	01.01.2001		.000	01.01.1994	
NQ_T	.000	01.01.					.000	17.02.1994	
$MJNQ_T$							.000		
NJMQ							0.72		2003
MQ,Mq,h_A	5.61	7.83	247	2.57	3.59	113	3.61	5.03	159
HJMQ							7.47		1996
MJHQ							83.0		
HQ	142	08.08.		106	13.08.2002		236	08.07.1997	

NNQ seit 1978: .000 21.01.2005 **HHQ seit** 1978: 236 08.07.1997

Berichtsjahr(J)	Überschreitungsdauer der Abflüsse in Tagen					Reihe(R): 2001-2005					
m³/s	Tage(J)	Tage(R)	m³/s	Tage(J)	Tage(R)	m³/s	Tage(J)	Tage(R)	m³/s	Tage(J)	Tage(R)
10000			500			20.0	22	6.0	1.00	185	145.2
8000			350			16.0	36	10.2	0.80	187	151.8
6000			250			12.0	64	18.8	0.60	190	159.8
4000			180			9.00	87	30.2	0.40	196	166.4
3000			140			7.00	103	40.8	0.30	197	169.4
2000			100			5.00	125	58.4	0.20	201	175.0
1600			80.0	1		3.50	135	77.0	0.10	202	180.0
1200			60.0	2	0.6	2.50	148	93.0	0.06	203	182.4
900			40.0	3	1.8	1.80	164	119.2	0.03	204	185.0
700			30.0	13	2.2	1.40	170	135.0	0.00	362	365.2

durch Ableitung beeinflusst
Abfluss durch Versickerungen beeinflusst
Im Jän,Feb,Mrz,Jul,Aug,Sep,Okt,Nov,Dez trocken

Nr. 543 Aspang Markt Schopfgraben

Mst.Nr. 209395 Art: Schreibpegel Einzugsgebiet: 10.0 km²

Monat	I	II	III	IV	V	VI	VII	VIII	IX	X	XI	XII
Tag	Tägliche Abflüsse 2006 in m³/s											
1.	0.06	0.05	0.08	0.27	0.16	0.09	0.15	0.07	0.09	0.06	0.07	0.06
2.	0.06	0.05	0.09	0.27	0.17	0.12	0.14	0.08	0.09	0.06	0.07	0.06
3.	0.06	0.05	0.09	0.26	0.17	0.24	0.14	0.11	0.09	0.06	0.07	0.06
4.	0.07	0.05	0.08	0.24	0.16	0.19	0.13	0.11	0.08	0.08	0.06	0.06
5.	0.07	0.05	0.08	0.22	0.15	0.21	0.11	0.08	0.08	0.07	0.06	0.06
6.	0.06	0.05	0.07	0.21	0.13	0.23	0.10	0.07	0.07	0.07	0.06	0.06
7.	0.06	0.05	0.07	0.21	0.13	0.23	0.13	0.13	0.06	0.07	0.06	0.07
8.	0.06	0.05	0.07	0.20	0.13	0.23	0.13	0.11	0.07	0.07	0.05	0.06
9.	0.06	0.05	0.06	0.18	0.12	0.23	0.11	0.08	0.08	0.07	.051	0.07
10.	0.06	.051	0.06	0.18	0.12	0.23	0.11	0.09	0.07	0.07	.050	0.08
11.	0.06	.050	0.06	0.21	0.12	0.23	0.10	0.09	0.07	0.07	.051	0.05
12.	0.06	.050	0.06	0.18	0.11	0.21	0.10	0.11	0.07	0.07	.051	.049
13.	0.06	.050	0.06	0.16	0.11	0.20	0.10	0.12	0.07	0.07	.051	.048
14.	0.06	.051	0.06	0.15	0.11	0.19	0.09	0.10	0.07	0.06	.051	.048
15.	0.06	0.05	0.06	0.15	0.11	0.19	0.10	0.09	0.07	0.06	.051	.049
16.	0.06	0.05	0.06	0.15	0.11	0.19	0.09	0.08	0.08	0.05	.051	.048
17.	0.06	0.05	0.06	0.13	0.11	0.18	0.09	0.08	0.12	0.05	0.06	.048
18.	0.06	0.05	0.07	0.13	0.11	0.16	0.08	0.07	0.10	0.05	0.06	.050
19.	0.06	0.06	0.07	0.13	0.15	0.18	0.08	0.08	0.12	0.05	0.06	.048
20.	0.06	0.08	0.07	0.12	0.16	0.17	0.08	0.13	0.09	0.05	0.06	.048
21.	0.06	0.09	0.07	0.13	0.12	0.15	0.07	0.09	0.08	.051	0.06	0.05
22.	0.06	0.10	0.08	0.13	0.12	0.14	0.07	0.08	0.08	.050	0.09	0.05
23.	0.06	0.10	0.11	0.13	0.12	0.15	0.09	0.08	0.08	.050	0.09	0.05
24.	0.06	0.09	0.11	0.13	0.11	0.15	0.07	0.08	0.08	0.06	0.07	0.05
25.	0.06	0.09	0.10	0.13	0.11	0.14	0.07	0.09	0.08	0.07	0.07	.051
26.	0.06	0.08	0.12	0.13	0.11	0.14	0.07	0.08	0.08	0.06	0.07	.050
27.	0.06	0.08	0.16	0.14	0.10	0.15	0.07	0.12	0.07	0.06	0.07	.049
28.	0.06	0.09	0.19	0.13	0.10	0.14	0.06	0.10	0.06	0.06	0.07	.049
29.	0.06		0.23	0.17	0.11	0.20	0.09	0.14	0.06	0.06	0.07	.048
30.	0.05		0.26	0.16	0.12	0.17	0.07	0.10	0.06	0.08	0.06	.047
31.	0.05		0.25		0.10		0.06	0.09		0.07		.046
	Extremwerte in m³/s											
am	31.	13.	17.	27.	31.	02.	31.	01.	30.	24.	09.	20.
NQ	0.05	.050	0.06	0.10	0.09	0.09	0.05	0.05	0.06	.049	.050	.035
HQ	0.07	0.15	0.28	0.28	0.19	0.51	0.31	0.29	0.24	0.11	0.11	0.09
am	04.	28.	31.	01.	20.	29.	07.	20.	17.	24.	22.	07.
	Monatsmittel in m³/s(MQ),l/s.km²(Mq) bzw.Monatssummen in mm (h_A)											
MQ	0.06	0.06	0.10	0.17	0.12	0.18	0.10	0.09	0.08	0.06	0.06	0.05
Mq	6.01	6.44	9.88	17.1	12.4	18.1	9.59	9.50	7.79	6.17	6.07	5.43
h_A	16	16	26	44	33	47	26	25	20	17	16	14

Reihe: 2001-2005	Mittlere Monatsmittel in m³/s (MQ),l/s.km²(Mq) bzw. -summen in mm (h_A)											
MQ	0.05	0.05	0.09	0.09	0.07	0.12	0.08	0.07	0.06	0.06	0.06	0.07
Mq	5.19	5.27	8.57	8.69	7.08	11.5	8.49	7.28	5.95	5.57	5.73	6.69
h_A	14	13	23	23	19	30	23	19	15	15	15	17
Reihe: 1981-2006	Mittlere Monatsmittel mit Extremwerten in m³/s											
NQ	.004	.004	.004	.004	.015	.016	.017	.009	.000	.004	.014	.015
NQ_T	.005	.006	.006	.017	.020	.022	.018	.013	.000	.006	.017	.023
MNQ_T	.047	.040	.045	0.08	0.06	0.07	0.06	0.06	.047	0.05	0.06	0.06
NMQ	.020	.017	.015	.036	.043	.042	.039	.027	.021	.020	.030	.026
MQ	0.09	0.07	0.11	0.15	0.14	0.15	0.13	0.13	0.09	0.11	0.08	0.08
HMQ	0.22	0.16	0.56	0.45	0.41	0.37	0.63	0.81	0.29	0.77	0.22	0.20
MHQ	0.35	0.35	0.50	0.32	0.89	0.89	1.03	1.18	0.56	0.77	0.31	0.32
HQ	2.16	2.62	3.74	1.18	6.86	4.84	5.95	4.43	2.28	7.64	1.10	1.46

Jahreswerte in m³/s (Q),l/s.km²(Mq), mm (h_J)

	Berichtsjahr			Reihe: 2001 - 2005			Reihe: 1981 - 2006		
NQ	.035	20.12.		.004	14.01.2001		.000	05.09.1990	
NQ_T	.046	31.12.					.000	06.09.1990	
$MJNQ_T$							.020		
NJMQ							.046		2001
MQ,Mq,h_A	0.10	9.53	301	0.07	7.18	227	0.11	11.0	348
HJMQ							0.21		1991
MJHQ							2.41		
HQ	0.51	29.06.		3.49	09.08.2002		7.64	06.10.1982	

NNQ seit 1981: .000 05.09.1990 **HHQ seit** 1981: 7.64 06.10.1982

Berichtsjahr(J)	Überschreitungsdauer der Abflüsse in Tagen					Reihe(R): 2001-2005					
m³/s	Tage(J)	Tage(R)	m³/s	Tage(J)	Tage(R)	m³/s	Tage(J)	Tage(R)	m³/s	Tage(J)	Tage(R)
10000			500			20.0			1.00		
8000			350			16.0			0.80		
6000			250			12.0			0.60		
4000			180			9.00			0.40		2.4
3000			140			7.00			0.30		4.0
2000			100			5.00			0.20	23	13.6
1600			80.0			3.50			0.10	130	60.4
1200			60.0			2.50			0.06	307	172.0
900			40.0			1.80			0.03	365	333.2
700			30.0			1.40			0.00		365.2

durch Kraftwerksbetrieb beeinflusst
Im Jän,Feb,Mrz durch Eis beeinflusst
Im Jän,Feb,Mrz,Jun,Aug,Dez nach ergänzten Wasserständen erm.

Abflüsse

Nr. 544 Aspang-Höll
Großer Pestingbach

Mst.Nr. 208819 Art: Schreibpegel Einzugsgebiet: 96.5 km²

Monat	I	II	III	IV	V	VI	VII	VIII	IX	X	XI	XII
Tag	Tägliche Abflüsse 2006 in m³/s											
1.	0.58	0.50	0.86	2.04	2.74	1.36	1.70	1.01	0.93	0.67	0.57	0.53
2.	0.61	0.50	0.77	1.98	2.16	2.42	1.62	0.92	0.89	0.64	0.56	0.54
3.	0.59	0.49	0.80	1.91	1.93	8.25	1.67	1.52	0.90	0.62	0.56	0.54
4.	0.60	0.49	0.77	1.79	1.89	4.64	1.53	1.37	0.84	0.88	0.55	0.54
5.	0.59	0.49	0.76	1.69	1.88	3.95	1.40	0.92	0.80	0.73	0.61	0.54
6.	0.59	0.49	0.80	1.58	1.83	3.94	1.28	0.88	0.78	0.65	0.65	0.54
7.	0.61	0.49	0.79	1.47	1.94	3.50	1.36	1.74	0.80	0.61	0.61	0.70
8.	0.61	0.49	0.75	1.40	1.78	3.20	1.80	1.30	0.90	0.60	0.58	0.58
9.	0.56	0.49	0.73	1.35	1.71	3.04	1.54	0.99	0.79	0.61	0.57	0.73
10.	0.60	0.50	0.76	1.28	1.69	3.31	1.40	0.93	0.77	0.59	0.57	0.89
11.	0.59	0.48	0.74	1.73	1.64	2.87	1.32	0.93	0.76	0.56	0.56	0.60
12.	0.59	0.47	0.72	1.40	1.56	2.61	1.23	1.45	0.74	0.57	0.61	0.48
13.	0.59	0.48	0.72	1.28	1.52	2.44	1.18	1.34	0.69	0.56	0.66	0.47
14.	0.58	0.48	0.74	1.21	1.56	2.31	1.20	1.11	0.72	0.55	0.72	0.47
15.	0.58	0.48	0.69	1.22	1.45	2.18	1.22	1.04	0.73	0.53	0.67	0.48
16.	0.58	0.53	0.63	1.26	1.39	2.09	1.09	0.95	0.96	0.56	0.60	0.45
17.	0.57	0.60	0.63	1.26	1.32	3.48	1.05	0.88	1.40	0.56	0.53	0.47
18.	0.57	0.60	0.60	1.26	1.21	2.45	0.98	0.83	1.21	0.54	0.52	0.51
19.	0.57	0.76	0.64	1.21	2.16	2.24	0.94	0.77	1.16	0.53	0.52	0.47
20.	0.56	1.11	0.71	1.20	2.30	1.98	0.93	1.72	0.91	0.51	0.55	0.43
21.	0.56	1.35	0.81	1.17	1.87	1.71	0.89	1.13	0.80	0.54	0.57	0.45
22.	0.56	1.22	0.93	1.12	1.70	1.80	1.00	0.90	0.75	0.52	0.84	0.46
23.	0.50	1.06	0.96	1.15	1.61	1.85	1.47	0.88	0.73	0.52	0.76	0.44
24.	0.50	0.97	0.83	1.21	1.56	1.66	1.02	0.84	0.70	0.69	0.64	0.45
25.	0.50	0.93	0.92	1.23	1.49	1.61	0.95	1.10	0.67	0.73	0.60	0.47
26.	0.50	0.91	1.22	1.28	1.43	1.52	0.87	0.92	0.70	0.59	0.56	0.46
27.	0.50	0.83	1.99	1.49	1.38	1.64	0.84	1.29	0.70	0.53	0.53	0.46
28.	0.50	0.86	2.23	1.61	1.33	1.63	0.82	1.13	0.67	0.51	0.53	0.60
29.	0.50		2.76	2.43	1.65	3.13	1.10	1.70	0.69	0.62	0.53	0.46
30.	0.50		2.20	2.66	1.62	1.97	0.89	1.09	0.67	0.78	0.52	0.45
31.	0.50		2.14		1.43		0.79	0.97		0.61		0.46
	Extremwerte in m³/s											
am	02.	12.	13.	23.	18.	02.	31.	24.	28.	24.	16.	15.
NQ	0.38	0.44	0.54	1.08	1.07	1.19	0.75	0.70	0.59	0.46	0.31	0.38
HQ	0.76	1.55	3.34	3.00	3.30	14.4	4.76	5.48	3.58	1.34	1.10	1.47
am	07.	20.	29.	29.	01.	17.	23.	20.	17.	24.	22.	09.
	Monatsmittel in m³/s(MQ),l/s.km²(Mq) bzw.Monatssummen in mm (h_A)											
MQ	0.56	0.68	1.02	1.50	1.70	2.69	1.20	1.12	0.82	0.60	0.60	0.52
Mq	5.80	7.05	10.6	15.5	17.6	27.9	12.4	11.6	8.54	6.26	6.18	5.39
h_A	16	17	28	40	47	72	33	31	22	17	16	14

Reihe: 2001-2005	Mittlere Monatsmittel in m³/s (MQ),l/s.km²(Mq) bzw. -summen in mm (h_A)											
MQ	0.74	0.67	1.00	1.21	1.33	1.43	1.13	1.04	0.88	0.77	0.74	0.83
Mq	7.62	6.91	10.3	12.5	13.8	14.8	11.7	10.7	9.10	8.01	7.62	8.63
h_A	20	17	28	32	37	38	31	29	24	21	20	22
Reihe: 1971-2006	Mittlere Monatsmittel mit Extremwerten in m³/s											
NQ	0.21	0.19	0.21	0.41	0.46	0.40	0.29	0.23	0.26	0.30	0.23	0.18
NQ_T	0.23	0.30	0.31	0.45	0.55	0.47	0.42	0.30	0.35	0.37	0.41	0.30
MNQ_T	0.61	0.57	0.65	1.00	1.04	0.99	0.87	0.77	0.70	0.68	0.68	0.66
NMQ	0.41	0.43	0.52	0.57	0.75	0.67	0.64	0.45	0.46	0.47	0.45	0.41
MQ	0.80	0.79	1.00	1.39	1.64	1.59	1.51	1.21	1.04	1.03	0.93	0.90
HMQ	1.38	1.75	2.09	3.17	3.58	3.17	6.61	4.58	2.59	4.31	2.39	2.23
MHQ	1.73	1.86	2.58	2.78	5.55	8.37	6.55	6.43	5.79	4.50	2.59	2.16
HQ	3.93	8.14	6.62	9.34	22.0	24.9	25.0	21.7	24.1	46.5	9.34	7.61

Jahreswerte in m³/s (Q),l/s.km²(Mq), mm (h_A)									
	Berichtsjahr			Reihe: 2001 - 2005			Reihe: 1971 - 2006		
NQ	0.31	16.11.		0.18	28.12.2005		0.18	28.12.2005	
NQ_T	0.43	20.12.					0.23	25.01.1979	
$MJNQ_T$							0.40		
NJMQ							0.67		2001
MQ,Mq,h_A	1.08	11.2	354	0.98	10.1	319	1.15	12.0	377
HJMQ							2.04		1991
MJHQ							13.9		
HQ	14.4	17.06.		21.7	09.08.2002		46.5	06.10.1982	
NNQ seit 1971:	0.18	28.12.2005		**HHQ seit** 1971:	46.5	06.10.1982			

Berichtsjahr(J)	Überschreitungsdauer der Abflüsse in Tagen											Reihe(R): 2001-2005
m³/s	Tage(J)	Tage(R)	m³/s	Tage(J)	Tage(R)	m³/s	Tage(J)	Tage(R)	m³/s	Tage(J)	Tage(R)	
10000			500			20.0			1.00	141	111.6	
8000			350			16.0			0.80	190	163.2	
6000			250			12.0			0.60	262	272.8	
4000			180			9.00			0.40	365	350.6	
3000			140			7.00	1		0.30		365.2	
2000			100			5.00	1		0.20			
1600			80.0			3.50	5	3.0	0.10			
1200			60.0			2.50	15	15.0	0.06			
900			40.0			1.80	44	38.0	0.03			
700			30.0			1.40	89	66.6	0.00			

durch Kraftwerksbetrieb beeinflusst
Im Jän,Feb nach ergänzten Wasserständen ermittelt
Im Jän,Feb,Mrz durch Eis beeinflusst

Nr. 545 Feistritz am Wechsel
Feistritz

Mst.Nr. 208827 Art: Schreibpegel Einzugsgebiet: 114.4 km²

Monat	I	II	III	IV	V	VI	VII	VIII	IX	X	XI	XII
Tag	Tägliche Abflüsse 2006 in m³/s											
1.	1.30	0.78	1.12	2.66	3.33	1.18	1.84	1.68	0.84	0.71	0.54	0.53
2.	1.33	0.78	1.07	2.65	3.05	1.34	1.75	1.47	0.85	0.68	0.52	0.52
3.	1.09	0.79	1.05	2.66	2.88	4.61	1.73	2.14	0.84	0.70	0.54	0.52
4.	1.08	0.76	1.03	2.44	2.48	2.87	1.56	2.31	0.84	0.80	0.55	0.53
5.	1.15	0.73	1.04	2.02	2.19	2.27	1.46	1.56	0.83	0.66	0.60	0.53
6.	1.11	0.73	1.05	1.87	2.22	2.43	1.38	1.39	0.82	0.63	0.70	0.53
7.	1.16	0.72	1.07	1.79	2.43	2.27	1.52	2.20	0.82	0.57	0.59	0.62
8.	1.14	0.74	1.05	1.78	2.15	2.09	1.68	1.92	0.86	0.56	0.58	0.55
9.	1.07	0.74	1.03	1.77	2.04	2.01	1.62	1.61	0.82	0.56	0.55	0.63
10.	1.02	0.73	1.11	1.79	1.94	2.15	1.57	1.16	0.79	0.58	0.57	0.65
11.	1.03	0.72	1.13	1.82	1.94	1.98	1.41	0.95	0.76	0.56	0.57	0.60
12.	0.98	0.72	1.12	1.78	1.94	1.87	1.50	1.45	0.76	0.53	0.65	0.59
13.	0.90	0.73	1.02	1.59	1.92	1.77	1.36	1.51	0.74	0.55	0.68	0.52
14.	0.85	0.77	1.00	1.52	1.85	1.76	1.23	1.24	0.76	0.55	0.81	0.51
15.	0.78	0.82	0.99	1.53	1.76	1.67	1.35	1.13	0.76	0.50	0.73	0.51
16.	0.70	0.91	0.98	1.55	1.69	1.65	1.20	1.02	0.83	0.51	0.65	0.50
17.	0.67	1.17	0.97	1.56	1.67	1.76	1.10	0.95	1.15	0.51	0.61	0.49
18.	0.87	1.15	0.96	1.64	1.57	1.74	1.03	0.92	0.99	0.51	0.54	0.50
19.	0.83	1.24	0.96	1.74	1.90	1.97	1.00	0.89	1.01	0.52	0.54	0.51
20.	0.88	1.43	0.98	1.75	2.19	1.81	0.94	1.63	0.84	0.52	0.55	0.47
21.	0.89	1.72	1.04	1.72	1.84	1.59	0.94	1.33	0.84	0.53	0.56	0.47
22.	0.86	1.81	1.13	1.63	1.67	1.52	1.06	1.01	0.82	0.53	0.75	0.51
23.	0.66	1.61	1.34	1.73	1.55	1.64	1.16	0.91	0.82	0.51	0.67	0.48
24.	0.64	1.45	1.30	1.75	1.54	1.44	1.12	0.86	0.76	0.53	0.56	0.46
25.	0.71	1.38	1.38	1.68	1.45	1.32	1.04	1.02	0.76	0.64	0.58	0.45
26.	0.81	1.27	1.85	1.90	1.42	1.26	0.96	0.98	0.76	0.51	0.58	0.46
27.	0.82	1.18	2.70	2.40	1.45	1.26	0.88	1.00	0.76	0.49	0.48	0.46
28.	0.81	1.14	2.95	2.26	1.33	1.44	0.89	0.99	0.75	0.51	0.51	0.46
29.	0.81		3.31	3.17	1.43	4.27	1.81	1.44	0.75	0.58	0.57	0.45
30.	0.84		2.79	3.23	1.38	2.36	1.19	1.05	0.79	0.67	0.54	0.46
31.	0.81		2.74		1.24		0.98	0.93		0.59		0.47
	Extremwerte in m³/s											
am	14.	07.	20.	25.	31.	01.	15.	30.	05.	23.	01.	16.
NQ	0.21	0.47	0.94	0.83	0.52	0.45	0.52	0.43	0.43	0.27	0.27	0.27
HQ	1.49	2.49	4.52	3.96	3.56	18.8	8.51	6.94	2.31	1.84	1.28	0.96
am	18.	22.	29.	28.	01.	29.	29.	03.	17.	04.	14.	09.
	Monatsmittel in m³/s(MQ),l/s.km²(Mq) bzw.Monatssummen in mm (h_A)											
MQ	0.92	1.03	1.40	1.98	1.92	1.98	1.30	1.31	0.82	0.57	0.60	0.51
Mq	8.06	8.97	12.2	17.3	16.8	17.3	11.4	11.5	7.19	5.02	5.20	4.49
h_A	22	22	33	45	45	45	30	31	19	13	13	12

Reihe: 2001-2005	Mittlere Monatsmittel in m³/s (MQ),l/s.km²(Mq) bzw. -summen in mm (h_A)											
MQ	0.80	0.82	1.25	1.32	1.44	1.58	1.30	0.97	0.94	0.84	0.84	0.96
Mq	7.03	7.15	11.0	11.6	12.6	13.8	11.4	8.50	8.21	7.36	7.38	8.38
h_A	19	17	29	30	34	36	31	23	21	20	19	22
Reihe: 1976-2006	Mittlere Monatsmittel mit Extremwerten in m³/s											
NQ	0.12	0.18	0.14	0.30	0.05	0.08	0.10	0.19	0.17	0.23	0.21	0.21
NQ_T	0.19	0.31	0.42	0.45	0.26	0.32	0.36	0.32	0.30	0.37	0.40	0.33
MNQ_T	0.66	0.67	0.72	1.13	1.09	0.99	0.80	0.74	0.78	0.75	0.75	0.75
NMQ	0.34	0.46	0.60	0.61	0.85	0.76	0.58	0.43	0.46	0.50	0.47	0.48
MQ	0.90	0.90	1.14	1.57	1.64	1.56	1.34	1.21	1.13	1.10	1.00	1.00
HMQ	1.55	1.48	2.04	3.85	4.80	3.09	2.69	3.85	3.30	3.43	2.13	2.05
MHQ	2.20	2.20	3.44	3.28	5.25	10.2	9.92	8.24	4.59	6.39	2.63	2.34
HQ	5.28	7.24	12.5	8.80	14.4	48.8	79.3	46.0	14.5	66.0	7.38	6.41

Jahreswerte in m³/s (Q),l/s.km²(Mq), mm (h_A)									
	Berichtsjahr			Reihe: 2001 - 2005			Reihe: 1976 - 2006		
NQ	0.21	14.01.		0.12	04.01.2002		0.05	21.05.1995	
NQ_T	0.45	25.12.					0.19	20.01.1979	
$MJNQ_T$							0.43		
NJMQ							0.67		1978
MQ,Mq,h_A	1.19	10.4	329	1.09	9.54	301	1.21	10.6	333
HJMQ							2.23		1996
MJHQ							19.4		
HQ	18.8	29.06.		48.8	07.06.2002		79.3	12.07.1989	
NNQ seit 1972:	0.05	21.05.1995		**HHQ seit** 1972:	79.3	12.07.1989			

Berichtsjahr(J)	Überschreitungsdauer der Abflüsse in Tagen											Reihe(R): 2001-2005
m³/s	Tage(J)	Tage(R)	m³/s	Tage(J)	Tage(R)	m³/s	Tage(J)	Tage(R)	m³/s	Tage(J)	Tage(R)	
10000			500			20.0			1.00	188	136.6	
8000			350			16.0			0.80	242	213.0	
6000			250			12.0			0.60	295	284.2	
4000			180			9.00		0.2	0.40	365	361.0	
3000			140			7.00		0.6	0.30		365.2	
2000			100			5.00		1.4	0.20			
1600			80.0			3.50	2	6.2	0.10			
1200			60.0			2.50	16	19.8	0.06			
900			40.0			1.80	56	45.6	0.03			
700			30.0			1.40	118	74.6	0.00			

durch Kraftwerksbetrieb beeinflusst
Im Jän,Feb durch Eis beeinflusst
Im Jän,Feb,Mrz,Apr,Mai,Jun,Jul,Aug,Sep,Dez n.erg.Wasserst.erm.

Abflüsse

Nr. 546 Warth
Pitten

Mst.Nr. 208835 Art: Schreibpegel Einzugsgebiet: 277.0 km²

Monat	I	II	III	IV	V	VI	VII	VIII	IX	X	XI	XII
Tag	Tägliche Abflüsse 2006 in m³/s											
1.	1.85	1.83	2.59	6.27	6.97	2.91	4.12	2.97	2.22	1.74	1.56	1.51
2.	1.91	1.82	2.44	6.01	5.84	4.08	3.94	2.63	2.18	1.74	1.47	1.44
3.	2.01	1.77	2.32	5.71	5.41	20.4	4.02	4.20	2.14	1.71	1.41	1.47
4.	2.03	1.75	2.41	5.25	5.07	11.3	3.73	4.37	2.07	2.18	1.46	1.47
5.	2.06	1.68	2.30	4.91	4.81	9.13	3.61	2.62	2.01	1.89	1.58	1.49
6.	2.13	1.59	2.18	4.53	4.76	8.72	3.28	2.47	1.99	1.70	1.76	1.49
7.	2.19	1.87	2.11	4.20	4.98	7.63	3.56	4.95	1.95	1.65	1.49	1.81
8.	2.17	1.74	2.11	4.02	4.57	6.80	4.36	3.99	2.08	1.60	1.40	1.67
9.	1.90	1.71	2.25	3.95	4.36	6.36	3.79	3.01	1.87	1.54	1.44	1.88
10.	1.88	1.61	2.33	4.01	4.23	6.68	3.52	2.75	1.80	1.50	1.44	2.02
11.	1.87	1.58	2.28	4.46	4.07	5.50	3.14	2.57	1.78	1.51	1.35	1.47
12.	1.84	1.52	2.17	3.53	3.96	4.99	3.02	3.54	1.75	1.51	1.54	1.37
13.	1.84	1.51	2.07	3.44	3.93	4.86	2.79	3.53	1.73	1.53	1.73	1.36
14.	1.77	1.52	2.08	3.39	3.90	5.05	2.68	2.94	1.73	1.56	1.84	1.31
15.	1.76	1.58	2.07	3.45	3.75	4.76	2.74	2.81	1.71	1.51	1.75	1.28
16.	1.83	1.70	2.10	3.46	3.64	4.73	2.48	2.64	2.07	1.49	1.60	1.24
17.	1.94	2.05	2.07	3.43	3.70	6.66	2.51	2.52	3.02	1.43	1.53	1.26
18.	1.86	2.03	2.04	3.41	3.50	5.29	2.28	2.52	2.86	1.41	1.53	1.39
19.	1.84	2.43	2.06	3.40	5.27	5.20	2.25	2.38	2.68	1.42	1.52	1.28
20.	1.84	3.07	2.19	3.35	5.62	4.84	2.17	3.78	2.07	1.45	1.53	1.19
21.	1.83	3.86	2.39	3.30	4.44	4.31	2.12	3.44	1.94	1.48	1.51	1.28
22.	1.82	3.82	2.62	3.27	4.11	4.45	2.20	2.58	1.90	1.47	2.11	1.26
23.	1.81	3.26	2.94	3.31	3.76	4.52	2.85	2.36	1.84	1.47	1.98	1.18
24.	1.82	3.06	2.85	3.37	3.66	4.05	2.34	2.29	1.77	1.63	1.74	1.20
25.	1.82	2.96	3.08	3.36	3.48	3.80	2.22	2.76	1.79	1.93	1.66	1.21
26.	1.82	2.85	3.99	3.51	3.39	3.69	2.09	2.39	1.78	1.60	1.65	1.19
27.	1.82	2.63	6.00	4.14	3.50	3.80	2.01	2.95	1.81	1.55	1.63	1.08
28.	1.83	2.47	7.26	4.10	3.27	4.01	1.96	2.62	1.75	1.60	1.60	1.09
29.	1.83		8.85	5.84	3.65	8.73	3.01	3.93	1.72	1.72	1.57	1.17
30.	1.83		6.69	6.49	3.48	4.94	2.26	2.60	1.72	2.12	1.58	1.13
31.	1.84		6.45		3.17		2.03	2.35		1.61		1.15
	Extremwerte in m³/s											
am	03.	06.	02.	25.	31.	01.	24.	05.	15.	18.	03.	15.
NQ	1.11	1.03	1.38	2.76	2.68	1.31	1.21	1.19	0.65	0.56	0.88	0.79
HQ	2.40	4.34	11.1	7.38	8.03	30.0	9.95	15.1	7.40	6.01	3.82	5.43
am	07.	22.	29.	29.	01.	29.	29.	03.	18.	30.	22.	01.
	Monatsmittel in m³/s(MQ),l/s.km²(Mq) bzw.Monatssummen in mm (h_A)											
MQ	1.89	2.19	3.14	4.16	4.27	6.07	2.87	3.02	1.99	1.62	1.60	1.37
Mq	6.82	7.90	11.3	15.0	15.4	21.9	10.4	10.9	7.19	5.85	5.77	4.93
h_A	18	19	30	39	41	57	28	29	19	16	15	13

Reihe: 2001-2005	Mittlere Monatsmittel in m³/s (MQ),l/s.km²(Mq) bzw. -summen in mm (h_A)											
MQ	1.87	1.86	2.70	2.92	3.21	3.64	2.85	2.55	2.10	1.96	1.83	2.12
Mq	6.74	6.71	9.74	10.6	11.6	13.1	10.3	9.21	7.60	7.09	6.59	7.67
h_A	18	16	26	27	31	34	28	25	20	19	17	20
Reihe: 1951-2006	Mittlere Monatsmittel mit Extremwerten in m³/s											
NQ	0.50	0.13	0.16	0.61	0.54	0.68	0.33	0.43	0.55	0.56	0.45	0.35
NQ_T	0.89	0.71	0.96	1.19	1.29	1.10	0.98	0.98	0.99	0.89	0.91	0.75
MNQ_T	1.66	1.64	1.83	2.73	2.68	2.49	2.29	2.10	1.88	1.79	1.86	1.81
NMQ	1.15	1.17	1.40	1.58	1.66	1.68	1.44	1.10	1.33	1.11	1.12	1.07
MQ	2.16	2.12	2.88	3.92	4.08	4.21	4.14	3.46	2.71	2.72	2.55	2.41
HMQ	3.93	5.10	6.03	16.1	11.3	14.1	15.1	11.8	7.65	10.1	7.57	6.05
MHQ	4.20	4.40	8.31	10.6	16.1	27.2	26.0	23.4	11.9	11.6	7.13	5.65
HQ	8.76	15.1	25.0	102	78.0	110	110	142	55.6	109	22.6	28.0

Jahreswerte in m³/s (Q),l/s.km²(Mq), mm (h_J)									
	Berichtsjahr			Reihe: 2001 - 2005			Reihe: 1951 - 2006		
NQ	0.56	18.10.		0.48	19.02.2005		0.13	24.02.1996	
NQ_T	1.08	27.12.					0.71	09.02.2005	
$MJNQ_T$							1.21		
NJMQ							1.73		2001
MQ,Mq,h_A	2.85	10.3	324	2.47	8.92	281	3.12	11.3	355
HJMQ							7.12		1965
MJHQ							50.6		
HQ	30.0	29.06.		91.9	21.08.2005		142	07.08.1999	

NNQ seit 1951: 0.13 24.02.1996 **HHQ seit** 1951: 142 07.08.1999

Berichtsjahr(J) Überschreitungsdauer der Abflüsse in Tagen Reihe(R): 2001-2005											
m³/s	Tage(J)	Tage(R)	m³/s	Tage(J)	Tage(R)	m³/s	Tage(J)	Tage(R)	m³/s	Tage(J)	Tage(R)
10000			500			20.0	1		1.00	365	360.4
8000			350			16.0	1	0.4	0.80		364.8
6000			250			12.0	1	0.8	0.60		365.2
4000			180			9.00	3	3.8	0.40		
3000			140			7.00	8	9.8	0.30		
2000			100			5.00	31	25.0	0.20		
1600			80.0			3.50	97	60.4	0.10		
1200			60.0			2.50	156	111.0	0.06		
900			40.0			1.80	257	211.6	0.03		
700			30.0			1.40	344	292.8	0.00		

durch Kraftwerksbetrieb beeinflusst
Im Jän,Feb durch Eis beeinflusst
Im Jän,Feb,Mrz,Apr,Mai,Jun,Jul,Aug,Sep,Okt,Nov,Dez n.erg.W.erm.

Nr. 547 Scheiblingkirchen
Schlattenbach

Mst.Nr. 209544 Art: Schreibpegel Einzugsgebiet: 69.5 km²

Monat	I	II	III	IV	V	VI	VII	VIII	IX	X	XI	XII
Tag	Tägliche Abflüsse 2006 in m³/s											
1.	0.21	0.24	0.94	1.44	1.70	0.42	1.12	0.36	0.28	0.15	0.16	0.14
2.	0.21	0.24	0.88	1.28	1.39	0.81	1.06	0.33	0.27	0.13	0.16	0.14
3.	0.21	0.23	0.83	1.20	1.24	5.74	1.05	0.70	0.28	0.13	0.15	0.13
4.	0.21	0.22	0.84	1.09	1.20	2.29	0.92	0.62	0.26	0.20	0.15	0.13
5.	0.20	0.21	0.78	1.02	1.09	1.84	0.83	0.35	0.23	0.17	0.16	0.11
6.	0.20	0.20	0.73	0.98	1.05	1.74	0.74	0.45	0.22	0.15	0.15	0.11
7.	0.20	0.20	0.68	0.90	1.07	1.52	0.69	1.40	0.18	0.14	0.12	0.13
8.	0.20	0.23	0.65	0.85	0.97	1.30	0.84	1.15	0.22	0.14	0.12	0.13
9.	0.19	0.25	0.69	0.76	0.93	1.17	0.70	0.64	0.21	0.13	0.12	0.13
10.	0.19	0.24	0.66	0.74	0.87	1.30	0.62	0.48	0.19	0.14	0.14	0.15
11.	0.19	0.25	0.63	0.80	0.80	1.06	0.57	0.44	0.19	0.13	0.13	0.14
12.	0.18	0.24	0.59	0.70	0.75	0.95	0.55	0.52	0.18	0.11	0.13	0.15
13.	0.18	0.26	0.60	0.70	0.72	0.88	0.55	0.58	0.17	0.10	0.13	0.17
14.	0.18	0.27	0.56	0.64	0.64	0.82	0.55	0.48	0.16	0.10	0.14	0.17
15.	0.18	0.27	0.49	0.63	0.60	0.80	0.44	0.43	0.18	0.11	0.14	0.17
16.	0.17	0.27	0.48	0.62	0.56	0.77	0.43	0.39	0.20	0.11	0.14	0.17
17.	0.17	0.34	0.47	0.59	0.63	0.81	0.42	0.34	0.21	0.11	0.13	0.17
18.	0.17	0.38	0.46	0.56	0.56	1.03	0.40	0.32	0.32	0.11	0.13	0.17
19.	0.15	0.52	0.46	0.54	0.92	0.85	0.39	0.31	0.32	0.11	0.13	0.17
20.	0.14	1.01	0.52	0.50	0.89	0.75	0.37	0.46	0.22	0.11	0.13	0.17
21.	0.15	1.28	0.58	0.47	0.77	0.70	0.35	0.45	0.19	0.11	0.13	0.17
22.	0.15	1.30	0.68	0.46	0.67	2.16	0.37	0.36	0.18	0.10	0.29	0.16
23.	0.15	1.21	0.78	0.43	0.58	1.35	0.38	0.32	0.17	0.10	0.31	0.16
24.	0.15	1.13	0.77	0.42	0.59	0.90	0.37	0.29	0.16	0.15	0.22	0.16
25.	0.15	1.12	0.82	0.39	0.56	0.79	0.34	0.38	0.15	0.21	0.20	0.16
26.	0.15	1.05	0.95	0.36	0.54	0.71	0.31	0.32	0.15	0.14	0.18	0.16
27.	0.16	1.00	1.25	0.65	0.52	0.82	0.31	0.35	0.16	0.13	0.18	0.15
28.	0.20	0.94	1.61	0.56	0.49	0.97	0.30	0.34	0.15	0.14	0.17	0.16
29.	0.21		2.07	1.41	0.52	2.11	0.35	0.57	0.15	0.14	0.17	0.16
30.	0.22		1.61	1.83	0.51	1.27	0.40	0.39	0.15	0.24	0.16	0.16
31.	0.23		1.50		0.45		0.23	0.31		0.18		0.15
	Extremwerte in m³/s											
am	20.	07.	15.	26.	31.	02.	31.	01.	14.	12.	08.	07.
NQ	0.10	0.20	0.40	0.35	0.42	0.39	0.19	0.18	0.11	0.10	0.12	0.11
HQ	0.23	1.50	2.60	2.44	2.22	16.2	1.30	3.10	0.95	0.47	0.51	0.18
am	31.	20.	29.	29.	01.	22.	08.	03.	18.	24.	22.	10.
	Monatsmittel in m³/s(MQ),l/s.km²(Mq) bzw.Monatssummen in mm (h_A)											
MQ	0.18	0.54	0.83	0.78	0.80	1.29	0.55	0.48	0.20	0.14	0.16	0.15
Mq	2.61	7.76	11.9	11.3	11.5	18.5	7.86	6.89	2.93	1.97	2.30	2.19
h_A	7	19	32	29	31	48	21	18	8	5	6	6

Reihe: 2001-2005	Mittlere Monatsmittel in m³/s (MQ),l/s.km²(Mq) bzw. -summen in mm (h_A)											
MQ	0.24	0.21	0.39	0.32	0.27	0.28	0.19	0.21	0.18	0.21	0.20	0.28
Mq	3.43	2.95	5.67	4.58	3.96	4.04	2.74	2.97	2.62	2.96	2.87	3.96
h_A	9	7	15	12	11	10	7	8	7	8	7	10
Reihe: 1985-2006	Mittlere Monatsmittel mit Extremwerten in m³/s											
NQ	.046	.022	.049	0.10	0.08	.038	.000	.000	.022	.037	.042	.049
NQ_T	0.06	.033	0.05	0.11	0.09	.039	.002	.000	.023	.037	.044	0.10
MNQ_T	0.19	0.18	0.20	0.26	0.23	0.20	0.15	0.15	0.17	0.16	0.19	0.19
NMQ	0.10	0.10	0.07	0.19	0.15	0.13	.049	.049	0.09	0.10	0.11	0.15
MQ	0.26	0.26	0.38	0.41	0.39	0.38	0.31	0.29	0.27	0.25	0.25	0.28
HMQ	0.48	0.61	0.83	1.15	0.81	1.29	0.85	0.98	1.10	0.92	0.59	0.65
MHQ	0.50	0.60	1.19	0.98	3.26	3.14	2.31	2.84	1.27	0.90	0.76	0.75
HQ	1.53	1.56	5.73	3.06	17.5	16.2	12.2	19.6	4.59	5.16	2.21	1.51

Jahreswerte in m³/s (Q),l/s.km²(Mq), mm (h_J)									
	Berichtsjahr			Reihe: 2001 - 2005			Reihe: 1985 - 2006		
NQ	0.10	12.10.		.000	16.07.2001		.000	08.07.1991	
NQ_T	0.10	13.10.					.000	19.08.2001	
$MJNQ_T$							0.08		
NJMQ							0.18		2001
MQ,Mq,h_A	0.51	7.29	230	0.25	3.56	112	0.31	4.48	141
HJMQ							0.65		1996
MJHQ							6.61		
HQ	16.2	22.06.		19.6	12.08.2002		19.6	12.08.2002	

NNQ seit 1985: .000 11.07.2002 **HHQ seit** 1985: 19.6 12.08.2002

Berichtsjahr(J) Überschreitungsdauer der Abflüsse in Tagen Reihe(R): 2001-2005											
m³/s	Tage(J)	Tage(R)	m³/s	Tage(J)	Tage(R)	m³/s	Tage(J)	Tage(R)	m³/s	Tage(J)	Tage(R)
10000			500			20.0			1.00	46	4.6
8000			350			16.0			0.80	76	9.8
6000			250			12.0			0.60	114	21.0
4000			180			9.00			0.40	164	56.6
3000			140			7.00			0.30	197	94.0
2000			100			5.00	1		0.20	244	161.4
1600			80.0			3.50	1	0.2	0.10	365	309.0
1200			60.0			2.50	1	0.6	0.06		343.0
900			40.0			1.80	7	1.4	0.03		357.2
700			30.0			1.40	16	1.8	0.00		365.2

Im Jän,Dez nach ergänzten Wasserständen ermittelt
Im Jän,Dez durch Eis beeinflusst

Abflüsse

Nr. 548 Erlach
Pitten

Mst.Nr. 208843 Art: Schreibpegel Einzugsgebiet: 412.9 km²

Monat	I	II	III	IV	V	VI	VII	VIII	IX	X	XI	XII
Tag	Tägliche Abflüsse 2006 in m³/s											
1.	2.25	2.00	3.42	7.29	8.68	3.83	5.42	3.30	2.78	2.25	1.77	1.79
2.	2.18	1.97	3.32	6.93	7.31	4.41	5.14	3.27	2.70	2.20	1.73	1.76
3.	2.10	2.01	3.17	6.62	6.72	23.9	5.13	4.41	2.60	2.18	1.78	1.81
4.	2.14	2.02	3.27	6.12	6.38	12.2	4.76	5.41	2.46	2.50	1.76	1.75
5.	2.15	1.77	3.35	5.72	6.17	10.1	4.38	3.25	2.39	2.30	1.77	1.71
6.	2.14	1.74	3.10	5.37	5.97	9.48	4.12	3.15	2.37	2.08	1.91	1.70
7.	2.15	1.73	3.03	4.97	6.17	8.60	4.13	5.80	2.41	1.95	1.76	1.94
8.	2.16	1.96	2.95	4.78	5.61	7.73	4.98	5.10	2.53	1.83	1.74	1.87
9.	2.13	2.04	2.97	4.62	5.40	7.17	4.30	3.53	2.43	1.81	1.65	1.81
10.	2.02	2.08	3.02	4.53	5.23	7.76	4.24	3.14	2.32	1.77	1.65	2.35
11.	2.00	1.99	2.99	5.23	5.09	6.81	3.88	3.05	2.30	1.77	1.64	1.89
12.	1.93	2.02	2.90	4.72	4.87	6.17	3.83	3.69	2.20	1.69	1.72	1.86
13.	1.93	1.90	2.67	4.49	4.78	5.74	3.63	4.22	2.26	1.76	1.93	1.88
14.	1.93	1.80	2.66	4.32	4.75	5.40	3.63	3.52	2.23	1.78	1.97	1.92
15.	1.86	1.82	2.65	4.26	4.53	5.12	3.54	3.40	2.22	1.77	1.96	1.93
16.	1.85	1.90	2.63	4.18	4.37	4.95	3.30	3.16	2.43	1.76	1.83	1.89
17.	1.82	2.38	2.60	4.16	4.45	6.60	3.16	2.98	3.46	1.72	1.77	1.87
18.	2.57	2.31	2.55	4.16	4.24	6.25	3.04	2.77	2.82	1.69	1.79	1.91
19.	2.56	2.80	2.51	4.12	6.03	5.88	2.94	2.72	4.01	1.68	1.77	1.90
20.	2.40	3.73	2.64	4.05	6.50	5.24	2.87	3.71	2.74	1.64	1.82	1.84
21.	2.27	4.69	2.94	3.96	5.37	4.66	2.75	4.06	2.45	1.63	1.83	1.84
22.	2.34	4.72	3.31	3.92	4.87	5.56	2.81	3.13	2.45	1.43	2.40	1.82
23.	1.99	4.24	3.72	3.95	4.47	5.91	3.41	2.95	2.39	1.44	2.60	1.83
24.	1.49	4.08	3.58	4.00	4.45	4.67	3.02	2.79	2.29	1.63	2.28	1.75
25.	1.74	4.01	3.69	3.90	4.30	4.29	2.89	3.21	2.27	2.26	2.21	1.74
26.	2.08	3.87	4.50	4.09	4.16	4.11	2.65	2.97	2.31	1.74	2.05	1.71
27.	2.08	3.67	6.60	5.04	4.18	4.20	2.55	3.38	2.25	1.69	1.99	1.75
28.	2.06	3.44	7.79	5.14	3.97	4.89	2.51	3.25	2.31	1.72	1.94	1.75
29.	2.16		9.85	7.45	4.29	10.8	3.47	4.51	2.23	1.72	1.91	1.80
30.	2.16		7.90	8.75	4.43	6.64	2.94	3.17	2.21	2.42	1.88	1.72
31.	2.06		7.59		4.04		2.55	3.01		1.90		1.62
	Extremwerte in m³/s											
am	25.	16.	12.	25.	31.	18.	29.	31.	07.	22.	11.	03.
NQ	1.16	1.52	1.32	3.46	3.28	2.64	1.70	1.86	1.42	0.98	1.08	1.24
HQ	3.54	6.66	15.0	10.1	10.1	35.3	8.82	15.7	6.75	4.23	4.01	2.83
am	18.	20.	29.	29.	01.	29.	29.	03.	19.	29.	22.	10.
	Monatsmittel in m³/s(MQ),l/s.km²(Mq) bzw.Monatssummen in mm (h_A)											
MQ	2.09	2.67	3.87	5.03	5.22	6.97	3.61	3.55	2.49	1.86	1.89	1.83
Mq	5.06	6.46	9.37	12.2	12.6	16.9	8.75	8.59	6.04	4.51	4.59	4.43
h_A	14	16	25	32	34	44	23	23	16	12	12	11

Reihe: 2001-2005	Mittlere Monatsmittel in m³/s (MQ),l/s.km²(Mq) bzw. -summen in mm (h_A)											
MQ	2.20	2.07	3.07	3.30	3.48	3.96	3.03	2.77	2.27	2.24	2.16	2.57
Mq	5.33	5.02	7.44	7.98	8.43	9.59	7.33	6.71	5.50	5.42	5.24	6.24
h_A	14	12	20	21	23	25	20	18	14	15	14	16
Reihe: 1981-2006	**Mittlere Monatsmittel mit Extremwerten in m³/s**											
NQ	0.44	0.70	0.72	1.19	1.24	0.78	0.73	0.66	0.74	0.14	0.66	0.57
NQ_T	0.54	0.93	0.93	1.72	1.46	1.25	1.03	0.96	1.04	1.08	0.99	0.88
MNQ_T	1.92	1.85	2.12	3.16	2.96	2.79	2.31	2.25	2.15	2.10	2.02	1.99
NMQ	1.18	1.29	1.58	2.05	1.96	1.72	1.52	1.14	1.55	1.36	1.27	1.35
MQ	2.53	2.42	3.23	4.27	4.44	4.35	3.70	3.68	3.17	3.12	2.60	2.67
HMQ	5.28	4.50	5.05	10.4	9.58	7.97	10.7	13.5	9.62	12.5	5.25	5.11
MHQ	4.35	4.72	8.93	7.99	15.1	20.2	15.8	22.4	14.3	13.6	6.84	6.05
HQ	8.87	15.4	29.2	17.1	53.3	62.8	65.8	84.2	44.6	90.9	16.9	15.4

Jahreswerte in m³/s (Q),l/s.km²(Mq), mm (h_J)

	Berichtsjahr			Reihe: 2001 - 2005			Reihe: 1981 - 2006		
NQ	0.98	22.10.		0.14	14.10.2004		0.14	14.10.2004	
NQ_T	1.43	22.10.					0.54	04.01.2002	
$MJNQ_T$							1.29		
NJMQ							1.81		2001
MQ,Mq,h_A	3.42	8.29	261	2.76	6.69	211	3.35	8.12	256
HJMQ							5.72		1996
MJHQ							37.8		
HQ	35.3	29.06.		79.1	21.08.2005		90.9	06.10.1982	

NNQ seit 1967: 0.14 14.10.2004 **HHQ seit** 1967: 90.9 06.10.1982

Berichtsjahr(J) Überschreitungsdauer der Abflüsse in Tagen Reihe(R): 2001-2005

m³/s	Tage(J)	Tage(R)	m³/s	Tage(J)	Tage(R)	m³/s	Tage(J)	Tage(R)	m³/s	Tage(J)	Tage(R)
10000			**500**			**20.0**	1		**1.00**		362.4
8000			**350**			**16.0**	1	0.8	**0.80**		364.8
6000			**250**			**12.0**	2	1.4	**0.60**		365.0
4000			**180**			**9.00**	6	4.2	**0.40**		365.2
3000			**140**			**7.00**	18	13.0	**0.30**		
2000			**100**			**5.00**	57	31.8	**0.20**		
1600			**80.0**			**3.50**	135	79.2	**0.10**		
1200			**60.0**			**2.50**	206	148.4	**0.06**		
900			**40.0**			**1.80**	315	249.8	**0.03**		
700			**30.0**			**1.40**	365	318.6	**0.00**		

durch Kraftwerksbetrieb beeinflusst
Im Jän,Feb durch Eis beeinflusst
Im Jän,Apr,Mai,Jun,Jul,Okt,Nov,Dez nach erg.Wasserständen erm.

Nr. 549 Wiener Neustadt (Bundesstraßenbrücke)
Leitha

Mst.Nr. 208884 Art: Schreibpegel Einzugsgebiet: 1220.6 km²

Monat	I	II	III	IV	V	VI	VII	VIII	IX	X	XI	XII
Tag	Tägliche Abflüsse 2006 in m³/s											
1.	.000	.000	0.67	35.4	26.5	8.72	12.4	0.28	0.09	.000	.000	.000
2.	.000	.000	0.40	32.9	23.0	7.08	12.4	0.62	0.06	.000	.000	.000
3.	.000	.000	0.19	30.3	18.6	85.4	9.96	0.43	.040	.000	.000	.000
4.	.000	.000	0.15	26.4	16.8	73.1	7.35	3.98	.022	.000	.000	.000
5.	.000	.000	0.19	21.1	15.2	43.2	5.50	0.57	.007	.000	.000	.000
6.	.000	.000	.051	17.7	13.9	29.3	4.04	0.26	.000	.000	.000	.000
7.	.000	.000	.004	13.8	13.6	24.0	3.32	23.3	.000	.000	.000	.000
8.	.000	.000	.000	10.7	12.0	19.9	7.18	94.8	.000	.000	.000	.000
9.	.000	.000	.000	9.14	11.0	16.7	5.53	29.9	.000	.000	.000	.000
10.	.000	.000	.000	9.35	10.1	16.9	4.05	15.3	0.06	.000	.000	.000
11.	.000	.000	.000	12.5	9.71	16.9	2.93	9.58	1.10	.000	.000	.000
12.	.000	.000	.000	10.7	8.51	14.0	2.11	7.97	1.87	.000	.000	.000
13.	.000	.000	.000	8.53	8.04	12.5	1.58	9.73	2.12	.000	.000	.000
14.	.000	.000	.000	7.02	10.9	11.3	1.07	5.84	2.07	.000	.000	.000
15.	.000	.033	.000	9.36	8.87	10.3	0.89	4.04	2.08	.000	0.42	.000
16.	.000	0.06	.000	13.5	7.86	9.02	0.47	2.45	2.44	.000	0.66	.000
17.	.000	.000	.000	14.3	7.73	9.75	0.08	0.92	2.77	.000	.000	.000
18.	.000	.000	.000	13.4	7.52	10.5	.042	0.27	0.32	.000	.000	.000
19.	.000	.000	.000	12.0	12.7	10.0	.019	0.23	0.83	.000	.000	.000
20.	.000	0.10	.000	11.1	13.6	9.64	.012	0.44	0.13	.000	.000	.000
21.	.000	1.86	.000	9.94	10.5	7.36	.012	8.02	.037	.000	.000	.000
22.	.000	1.83	.000	9.65	7.47	6.76	.013	2.59	.000	.000	.000	.000
23.	.000	1.62	.000	10.0	5.99	9.41	0.10	0.88	.000	.000	.000	.000
24.	.000	1.36	.000	11.6	5.26	6.45	0.05	0.33	.000	.000	.000	.000
25.	.000	1.29	.000	12.1	4.04	5.14	.001	0.31	.000	.000	.000	.000
26.	.000	1.23	0.26	13.4	3.19	4.27	.000	0.22	.000	.000	.000	.000
27.	.000	0.99	13.9	14.2	7.10	6.96	.000	0.19	.000	.000	.000	.000
28.	.000	0.78	29.7	15.9	10.4	7.64	.000	0.19	.000	.000	.000	.000
29.	.000		38.2	20.7	10.6	24.9	0.39	1.06	.000	.000	.000	.000
30.	.000		32.4	27.6	9.30	18.3	0.26	0.35	.000	.000	.000	.000
31.	.000		31.0		9.60		.001	0.13		.000		.000
	Extremwerte in m³/s											
am	01.	16.	07.	14.	16.	26.	25.	01.	06.	31.	15.	31.
NQ	.000	.000	.000	6.30	2.37	3.83	.000	.000	.000	.000	.000	.000
HQ	.000	2.24	45.6	40.9	28.3	118	13.8	138	5.61	.000	3.42	.000
am	31.	22.	29.	01.	01.	03.	01.	08.	17.	31.	15.	31.
	Monatsmittel in m³/s(MQ),l/s.km²(Mq) bzw.Monatssummen in mm (h_A)											
MQ	.000	0.40	4.74	15.5	11.0	17.8	2.64	7.26	0.53	.000	.036	.000
Mq	.000	0.33	3.89	12.7	8.98	14.6	2.16	5.95	0.44	.000	.029	.000
h_A	0	1	10	33	24	38	6	16	1	0	0	0

Reihe: 2001-2005	Mittlere Monatsmittel in m³/s (MQ),l/s.km²(Mq) bzw. -summen in mm (h_A)											
MQ	0.53	0.84	5.64	3.73	2.73	2.75	1.58	2.98	0.72	0.29	0.96	1.32
Mq	0.43	0.68	4.62	3.06	2.24	2.25	1.29	2.44	0.59	0.23	0.79	1.08
h_A	1	2	12	8	6	6	3	7	2	1	2	3
Reihe: 1980-2006	**Mittlere Monatsmittel mit Extremwerten in m³/s**											
NQ	.000	.000	.000	.000	.000	.000	.000	.000	.000	.000	.000	.000
NQ_T	.000	.000	.000	.000	.000	.000	.000	.000	.000	.000	.000	.000
MNQ_T	0.12	.045	0.09	2.16	1.83	0.55	0.26	0.19	0.24	0.15	0.12	0.12
NMQ	.000	.000	.000	.000	.024	.026	.000	.000	.003	.000	.000	.000
MQ	1.04	1.03	3.37	6.58	6.16	3.88	2.97	2.21	2.35	1.77	0.69	0.85
HMQ	8.94	7.29	13.8	20.5	32.2	17.8	22.6	9.69	21.5	18.2	4.81	6.43
MHQ	8.81	6.89	23.6	17.6	20.7	24.4	21.6	25.6	14.9	16.5	4.98	7.07
HQ	60.6	53.3	116	40.9	57.6	118	205	138	61.8	171	33.0	41.1

Jahreswerte in m³/s (Q),l/s.km²(Mq), mm (h_J)

	Berichtsjahr			Reihe: 2001 - 2005			Reihe: 1980 - 2006		
NQ	.000	01.01.		.000	01.01.2001		.000	13.01.1980	
NQ_T	.000	17.02.					.000	14.01.1980	
$MJNQ_T$							.000		
NJMQ							0.23		2001
MQ,Mq,h_A	4.99	4.09	129	2.01	1.65	52.0	2.91	2.39	75.2
HJMQ							10.1		1996
MJHQ							63.2		
HQ	138	08.08.		116	19.03.2005		205	08.07.1997	

NNQ seit 1980: .000 21.01.2005 **HHQ seit** 1980: 205 08.07.1997

Berichtsjahr(J) Überschreitungsdauer der Abflüsse in Tagen Reihe(R): 2001-2005

m³/s	Tage(J)	Tage(R)	m³/s	Tage(J)	Tage(R)	m³/s	Tage(J)	Tage(R)	m³/s	Tage(J)	Tage(R)
10000			**500**			**20.0**	22	6.6	**1.00**	137	90.2
8000			**350**			**16.0**	30	10.2	**0.80**	142	94.2
6000			**250**			**12.0**	52	16.2	**0.60**	146	98.0
4000			**180**			**9.00**	82	26.0	**0.40**	152	103.0
3000			**140**			**7.00**	100	34.4	**0.30**	157	106.0
2000			**100**			**5.00**	109	44.6	**0.20**	164	109.4
1600			**80.0**	2	0.2	**3.50**	115	56.2	**0.10**	173	115.0
1200			**60.0**	3	0.8	**2.50**	120	68.0	**0.06**	178	119.6
900			**40.0**	4	1.6	**1.80**	129	77.4	**0.03**	184	125.4
700			**30.0**	10	2.0	**1.40**	131	83.4	**0.00**	365	365.2

durch Ableitung beeinflusst
Abfluss durch Versickerungen beeinflusst
Im Mrz,Apr,Mai,Jun,Jul nach ergänzten Wasserständen ermittelt
Im Jän,Feb,Mrz,Jul,Aug,Sep,Okt,Nov,Dez trocken

Abflüsse

Nr. 550 Zillingdorf
Leitha

Mst.Nr. 209288 Art: Schreibpegel Einzugsgebiet: 1242.2 km²

Monat	I	II	III	IV	V	VI	VII	VIII	IX	X	XI	XII
Tag	Tägliche Abflüsse 2006 in m³/s											
1.	.000	.000	.000	31.5	23.2	7.72	14.9	.000	.000	.000	.000	.000
2.	.000	.000	.000	28.9	20.3	6.23	14.9	.000	.000	.000	.000	.000
3.	.000	.000	.000	26.9	16.6	85.8	11.9	.000	.000	.000	.000	.000
4.	.000	.000	.000	23.7	15.2	79.4	8.42	4.93	.000	.000	.000	.000
5.	.000	.000	.000	20.2	13.7	44.5	5.77	1.31	.000	.000	.000	.000
6.	.000	.000	.000	17.2	12.2	30.9	3.88	0.25	.000	.000	.000	.000
7.	.000	.000	.000	13.8	11.4	23.8	2.84	15.6	.000	.000	.000	.000
8.	.000	.000	.000	11.6	9.95	19.7	7.32	106	.000	.000	.000	.000
9.	.000	.000	.000	10.5	9.04	16.6	6.01	37.1	.000	.000	.000	.000
10.	.000	.000	.000	11.0	8.43	16.8	4.11	17.2	.000	.000	.000	.000
11.	.000	.000	.000	13.5	8.16	17.3	2.91	10.8	0.06	.000	.000	.000
12.	.000	.000	.000	11.8	6.98	14.3	1.76	8.20	0.45	.000	.000	.000
13.	.000	.000	.000	9.61	6.61	12.3	1.33	10.5	0.85	.000	.000	.000
14.	.000	.000	.000	7.92	8.90	10.8	0.76	6.34	0.96	.000	.000	.000
15.	.000	.000	.000	9.49	7.03	9.73	0.67	4.16	1.02	.000	.000	.000
16.	.000	.000	.000	12.8	6.28	8.42	0.59	2.31	1.29	.000	.000	.000
17.	.000	.000	.000	13.6	6.12	9.05	0.19	0.83	2.08	.000	.000	.000
18.	.000	.000	.000	12.5	5.86	10.3	.000	0.09	0.08	.000	.000	.000
19.	.000	.000	.000	11.4	9.77	9.54	.000	.000	0.10	.000	.000	.000
20.	.000	.000	.000	10.7	11.6	9.16	.000	.000	.013	.000	.000	.000
21.	.000	.000	.000	9.84	10.2	6.85	.000	8.68	.000	.000	.000	.000
22.	.000	0.09	.000	9.76	7.37	6.08	.000	4.88	.000	.000	.000	.000
23.	.000	0.09	.000	10.2	5.57	9.41	.000	1.47	.000	.000	.000	.000
24.	.000	.000	.000	11.4	4.85	6.29	.000	0.44	.000	.000	.000	.000
25.	.000	.000	.000	11.6	3.79	4.70	.000	0.12	.000	.000	.000	.000
26.	.000	.000	.000	13.0	2.59	3.70	.000	.004	.000	.000	.000	.000
27.	.000	.000	9.80	13.8	5.39	6.44	.000	.000	.000	.000	.000	.000
28.	.000	.000	27.8	16.0	9.42	7.31	.000	.000	.000	.000	.000	.000
29.	.000		31.1	20.2	9.38	25.7	.000	0.29	.000	.000	.000	.000
30.	.000		29.3	24.3	8.20	21.1	.000	0.49	.000	.000	.000	.000
31.	.000		27.6		8.47		.000	.050		.000		.000
	Extremwerte in m³/s											
am	01.	22.	27.	14.	27.	26.	17.	04.	11.	31.	30.	31.
NQ	.000	.000	.000	6.92	2.32	3.25	.000	.000	.000	.000	.000	.000
HQ	.000	0.19	36.4	35.4	24.8	125	16.5	136	4.41	.000	.000	.000
am	01.	22.	29.	01.	01.	03.	01.	08.	17.	31.	30.	31.
	Monatsmittel in m³/s(MQ),l/s.km²(Mq) bzw.Monatssummen in mm (h_A)											
MQ	.000	.006	4.05	15.0	9.43	18.0	2.85	7.80	0.23	.000	.000	.000
Mq	.000	.005	3.26	12.0	7.59	14.5	2.29	6.28	0.19	.000	.000	.000
h_A	0	0	9	31	20	38	6	17	0	0	0	0

Reihe: 2001-2005	Mittlere Monatsmittel in m³/s (MQ),l/s.km²(Mq) bzw. -summen in mm (h_A)											
MQ	0.32	0.75	5.06	3.10	2.23	2.56	1.26	2.42	0.42	0.13	0.61	1.11
Mq	0.26	0.60	4.07	2.50	1.79	2.06	1.01	1.95	0.33	0.10	0.49	0.90
h_A	1	1	11	6	5	5	3	5	1	0	1	2
Reihe: 1981-2006	Mittlere Monatsmittel mit Extremwerten in m³/s											
NQ	.000	.000	.000	.000	.000	.000	.000	.000	.000	.000	.000	.000
NQ_T	.000	.000	.000	.000	.000	.000	.000	.000	.000	.000	.000	.000
MNQ_T	0.12	.042	0.07	1.84	1.36	0.38	0.21	0.26	0.14	0.25	0.08	0.06
NMQ	.000	.000	.000	.000	.000	.000	.000	.000	.000	.000	.000	.000
MQ	0.82	0.81	2.80	5.43	4.77	3.32	2.81	3.08	1.95	1.62	0.94	0.78
HMQ	7.55	5.92	12.2	17.6	24.6	18.0	17.3	32.5	17.2	19.0	8.58	5.52
MHQ	5.75	6.68	20.8	14.1	16.7	22.1	22.5	26.0	11.6	12.7	5.49	5.43
HQ	30.3	54.2	113	40.3	53.9	125	160	136	67.0	132	47.8	31.0

Jahreswerte in m³/s (Q),l/s.km²(Mq), mm (h_J)									
	Berichtsjahr			Reihe: 2001 - 2005			Reihe: 1981 - 2006		
NQ	.000	01.01.		.000	01.01.2001		.000	12.04.1981	
NQ_T	.000	01.01.					.000	13.04.1981	
$MJNQ_T$							.000		
NJMQ							0.16		2001
MQ,Mq,h_A	4.78	3.85	121	1.67	1.35	42.4	2.43	1.96	61.8
HJMQ							8.33		1996
MJHQ							58.4		
HQ	136	08.08.		113	19.03.2005		160	08.07.1997	
NNQ seit 1979:	.000	21.01.2005		HHQ seit 1979:	160	08.07.1997			

Berichtsjahr(J) Überschreitungsdauer der Abflüsse in Tagen Reihe(R): 2001-2005											
m³/s	Tage(J)	Tage(R)	m³/s	Tage(J)	Tage(R)	m³/s	Tage(J)	Tage(R)	m³/s	Tage(J)	Tage(R)
10000			500			20.0	22	4.4	1.00	127	75.4
8000			350			16.0	30	7.8	0.80	130	78.0
6000			250			12.0	45	13.4	0.60	132	82.0
4000			180			9.00	77	23.4	0.40	136	85.6
3000			140			7.00	92	31.4	0.30	136	87.4
2000			100	1		5.00	107	41.6	0.20	138	90.0
1600			80.0	2		3.50	116	50.6	0.10	141	92.4
1200			60.0	3	0.6	2.50	119	58.4	0.06	146	94.0
900			40.0	4	1.2	1.80	121	64.6	0.03	147	95.6
700			30.0	8	1.6	1.40	123	69.6	0.00	365	365.2

durch Ableitung beeinflusst
Abfluss durch Versickerungen beeinflusst
Im Jun,Jul nach ergänzten Wasserständen ermittelt
Im Jän,Feb,Mrz,Jul,Aug,Sep,Okt,Nov,Dez trocken

Nr. 552 Wiener Neustadt (Reitweg)
Warme Fischa

Mst.Nr. 208918 Art: Schreibpegel Einzugsgebiet: 92.5 km²

Monat	I	II	III	IV	V	VI	VII	VIII	IX	X	XI	XII
Tag	Tägliche Abflüsse 2006 in m³/s											
1.	0.25	0.20	0.42	0.47	0.45	0.24	0.39	0.16	0.23	0.19	0.15	0.18
2.	0.32	0.20	0.40	0.45	0.39	0.26	0.33	0.15	0.22	0.21	0.16	0.17
3.	0.37	0.20	0.39	0.44	0.37	0.37	0.26	0.21	0.22	0.21	0.16	0.17
4.	0.35	0.21	0.40	0.44	0.36	0.35	0.29	0.23	0.22	0.20	0.16	0.19
5.	0.33	0.20	0.41	0.44	0.38	0.31	0.31	0.23	0.23	0.19	0.17	0.19
6.	0.32	0.20	0.39	0.41	0.35	0.30	0.29	0.23	0.18	0.19	0.21	0.19
7.	0.32	0.17	0.39	0.41	0.37	0.27	0.25	0.34	0.18	0.19	0.16	0.20
8.	0.32	0.35	0.39	0.40	0.36	0.27	0.28	0.37	0.19	0.20	0.16	0.19
9.	0.32	0.37	0.40	0.38	0.34	0.27	0.27	0.27	0.20	0.20	0.15	0.20
10.	0.30	0.34	0.42	0.38	0.32	0.28	0.26	0.26	0.16	0.19	0.15	0.19
11.	0.29	0.29	0.43	0.37	0.30	0.24	0.24	0.25	0.15	0.19	0.15	0.19
12.	0.27	0.26	0.42	0.35	0.22	0.24	0.24	0.27	0.20	0.19	0.19	0.19
13.	0.27	0.23	0.38	0.34	0.32	0.24	0.22	0.27	0.18	0.09	0.20	0.19
14.	0.28	0.22	0.39	0.29	0.33	0.23	0.22	0.25	0.17	0.11	0.17	0.19
15.	0.23	0.22	0.38	0.26	0.30	0.21	0.21	0.25	.046	0.19	0.15	0.19
16.	0.21	0.23	0.38	0.32	0.31	0.20	0.24	0.24	0.14	0.17	0.14	0.19
17.	0.21	0.41	0.37	0.35	0.29	0.28	0.25	0.23	0.20	0.14	0.15	0.18
18.	0.25	0.46	0.37	0.35	0.28	0.35	0.24	0.22	0.22	0.14	0.15	0.18
19.	0.24	0.48	0.38	0.33	0.29	0.36	0.21	0.22	0.27	0.14	0.15	0.18
20.	0.23	0.50	0.36	0.32	0.31	0.34	0.20	0.26	0.21	0.14	0.14	0.17
21.	0.24	0.56	0.30	0.32	0.29	0.31	0.11	0.27	0.19	0.15	0.15	0.17
22.	0.25	0.59	0.33	0.31	0.28	0.30	0.20	0.23	0.21	0.14	0.16	0.18
23.	0.18	0.54	0.38	0.34	0.27	0.29	0.20	0.21	0.22	0.12	0.15	0.18
24.	0.19	0.51	0.38	0.32	0.25	0.31	0.22	0.22	0.22	0.11	0.14	0.19
25.	0.19	0.50	0.38	0.30	0.26	0.32	0.19	0.22	0.21	0.10	0.13	0.18
26.	0.19	0.48	0.38	0.32	0.24	0.32	0.17	0.23	0.19	0.11	0.13	0.19
27.	0.19	0.46	0.39	0.35	0.27	0.35	0.17	0.25	0.20	0.11	0.14	0.18
28.	0.20	0.44	0.38	0.36	0.25	0.37	0.16	0.25	0.19	0.11	0.17	0.20
29.	0.20		0.53	0.42	0.25	0.47	0.16	0.28	0.07	0.11	0.18	0.17
30.	0.21		0.49	0.40	0.24	0.44	0.15	0.23	0.18	0.14	0.18	0.18
31.	0.20		0.48		0.24		0.15	0.24		0.15		0.18
	Extremwerte in m³/s											
am	23.	06.	13.	15.	12.	17.	21.	23.	15.	16.	27.	11.
NQ	0.15	0.13	0.26	0.21	0.17	0.14	0.07	0.11	.018	0.06	0.07	0.10
HQ	0.42	0.61	0.59	0.50	0.47	0.56	0.40	0.43	0.30	0.31	0.31	0.28
am	08.	21.	29.	01.	01.	29.	01.	07.	05.	02.	13.	11.
	Monatsmittel in m³/s(MQ),l/s.km²(Mq) bzw.Monatssummen in mm (h_A)											
MQ	0.25	0.35	0.40	0.37	0.31	0.30	0.23	0.24	0.19	0.16	0.16	0.18
Mq	2.76	3.78	4.29	3.96	3.31	3.27	2.46	2.64	2.05	1.69	1.71	1.99
h_A	7	9	11	10	9	8	7	7	5	5	4	5

Reihe: 2001-2005	Mittlere Monatsmittel in m³/s (MQ),l/s.km²(Mq) bzw. -summen in mm (h_A)											
MQ	0.13	0.17	0.19	0.18	0.11	0.13	0.13	0.15	0.14	0.13	0.14	0.16
Mq	1.44	1.79	2.09	1.90	1.23	1.39	1.45	1.67	1.51	1.44	1.48	1.69
h_A	4	4	6	5	3	4	4	4	4	4	4	4
Reihe: 1981-2006	Mittlere Monatsmittel mit Extremwerten in m³/s											
NQ	.010	.009	.018	.000	.000	.000	.000	.000	.000	.000	.009	.009
NQ_T	.029	.030	.027	.000	.000	.000	.000	.000	.003	.003	.016	.021
MNQ_T	0.13	0.13	0.15	0.14	0.11	0.12	0.07	0.08	0.12	0.12	0.12	0.12
NMQ	.041	.050	.040	0.05	0.06	.047	.034	.033	.046	.048	.026	.027
MQ	0.17	0.19	0.22	0.23	0.20	0.21	0.16	0.17	0.18	0.16	0.15	0.16
HMQ	0.36	0.41	0.52	0.56	0.54	0.50	0.43	0.36	0.47	0.59	0.52	0.36
MHQ	0.32	0.32	0.39	0.37	0.39	0.44	0.69	0.42	0.36	0.35	0.26	0.28
HQ	1.13	0.65	0.75	0.81	0.88	1.04	7.55	0.76	1.25	1.10	0.80	0.48

Jahreswerte in m³/s (Q),l/s.km²(Mq), mm (h_J)									
	Berichtsjahr			Reihe: 2001 - 2005			Reihe: 1981 - 2006		
NQ	.018	15.09.		.000	03.06.2001		.000	16.06.1981	
NQ_T	.046	15.09.					.000	17.06.1981	
$MJNQ_T$							.038		
NJMQ							.050		1984
MQ,Mq,h_A	0.26	2.82	88.9	0.15	1.62	51.1	0.18	1.98	62.3
HJMQ							0.41		1996
MJHQ							0.92		
HQ	0.61	21.02.		7.55	11.07.2005		7.55	11.07.2005	
NNQ seit 1977:	.000	02.08.2002		HHQ seit 1977:	7.55	11.07.2005			

Berichtsjahr(J) Überschreitungsdauer der Abflüsse in Tagen Reihe(R): 2001-2005											
m³/s	Tage(J)	Tage(R)	m³/s	Tage(J)	Tage(R)	m³/s	Tage(J)	Tage(R)	m³/s	Tage(J)	Tage(R)
10000			500			20.0			1.00		
8000			350			16.0			0.80		
6000			250			12.0			0.60		0.6
4000			180			9.00			0.40	36	3.6
3000			140			7.00			0.30	120	20.8
2000			100			5.00			0.20	253	87.6
1600			80.0			3.50			0.10	362	233.4
1200			60.0			2.50			0.06	364	330.4
900			40.0			1.80			0.03	365	360.0
700			30.0			1.40			0.00		365.2

durch Einleitung von Abwasserreinigungsanlagen beeinflusst
durch Wasserentnahme (Bewässerung) beeinflusst
Im Jän,Feb,Mrz,Apr,Mai,Jul,Aug,Sep,Okt n.erg.Wasserständen erm.

Nr. 553 Wiener Neustadt (Ostende) Warme Fischa

Mst.Nr. 208926 Art: Schreibpegel Einzugsgebiet: 196.5 km²

Monat	I	II	III	IV	V	VI	VII	VIII	IX	X	XI	XII
Tag	Tägliche Abflüsse 2006 in m³/s											
1.	0.42	0.34	0.50	0.51	0.59	0.38	0.65	0.57	0.73	0.79	0.79	0.73
2.	0.48	0.33	0.50	0.50	0.55	0.49	0.59	0.56	0.74	0.79	0.77	0.73
3.	0.49	0.33	0.49	0.49	0.52	0.54	0.53	0.76	0.75	0.80	0.76	0.72
4.	0.48	0.33	0.50	0.49	0.52	0.46	0.58	0.62	0.74	0.75	0.77	0.73
5.	0.47	0.32	0.51	0.50	0.54	0.44	0.61	0.67	0.72	0.76	0.79	0.73
6.	0.47	0.33	0.49	0.47	0.53	0.45	0.55	0.69	0.70	0.76	0.80	0.74
7.	0.45	0.32	0.49	0.46	0.55	0.44	0.55	0.84	0.69	0.79	0.76	0.75
8.	0.45	0.43	0.47	0.46	0.54	0.44	0.58	0.80	0.68	0.75	0.71	0.72
9.	0.46	0.44	0.49	0.45	0.52	0.45	0.57	0.71	0.68	0.77	0.74	0.74
10.	0.46	0.42	0.51	0.45	0.50	0.47	0.57	0.68	0.63	0.79	0.70	0.73
11.	0.46	0.39	0.52	0.45	0.47	0.45	0.57	0.67	0.64	0.75	0.72	0.72
12.	0.43	0.35	0.50	0.46	0.39	0.43	0.57	0.71	0.65	0.76	0.78	0.69
13.	0.41	0.34	0.48	0.46	0.47	0.45	0.58	0.72	0.64	0.70	0.80	0.67
14.	0.42	0.34	0.48	0.43	0.48	0.42	0.58	0.71	0.66	0.72	0.79	0.69
15.	0.40	0.33	0.45	0.39	0.47	0.42	0.58	0.68	0.58	0.79	0.77	0.70
16.	0.39	0.35	0.43	0.44	0.48	0.42	0.60	0.69	0.67	0.79	0.79	0.69
17.	0.39	0.48	0.42	0.47	0.45	0.48	0.60	0.67	0.72	0.78	0.77	0.68
18.	0.40	0.49	0.42	0.47	0.46	0.67	0.61	0.67	0.76	0.81	0.79	0.68
19.	0.39	0.52	0.42	0.47	0.54	0.53	0.59	0.66	0.77	0.80	0.77	0.68
20.	0.38	0.53	0.41	0.48	0.49	0.51	0.58	0.72	0.75	0.78	0.76	0.65
21.	0.38	0.59	0.36	0.47	0.47	0.50	0.50	0.75	0.75	0.74	0.76	0.64
22.	0.38	0.60	0.39	0.47	0.44	0.53	0.56	0.70	0.78	0.75	0.78	0.63
23.	0.32	0.57	0.42	0.48	0.43	0.49	0.59	0.70	0.74	0.73	0.77	0.61
24.	0.32	0.55	0.43	0.46	0.42	0.51	0.56	0.71	0.76	0.74	0.77	0.62
25.	0.31	0.54	0.44	0.45	0.42	0.52	0.55	0.72	0.77	0.74	0.73	0.59
26.	0.29	0.53	0.43	0.47	0.41	0.51	0.53	0.70	0.77	0.73	0.71	0.59
27.	0.31	0.51	0.43	0.49	0.42	0.57	0.53	0.76	0.81	0.72	0.74	0.58
28.	0.32	0.50	0.45	0.51	0.42	0.57	0.53	0.72	0.77	0.73	0.74	0.61
29.	0.32		0.57	0.57	0.42	0.86	0.54	0.76	0.67	0.72	0.71	0.60
30.	0.33		0.53	0.53	0.41	0.68	0.53	0.75	0.80	0.77	0.71	0.60
31.	0.34		0.51		0.39		0.54	0.74		0.80		0.61
	Extremwerte in m³/s											
am	26.	06.	21.	15.	12.	02.	21.	02.	15.	14.	27.	29.
NQ	0.25	0.27	0.35	0.35	0.35	0.36	0.47	0.53	0.54	0.67	0.66	0.53
HQ	0.53	0.64	0.62	0.63	1.39	4.33	1.82	2.37	1.47	0.88	0.88	0.79
am	02.	22.	29.	29.	19.	29.	23.	03.	27.	02.	13.	11.
	Monatsmittel in m³/s(MQ),l/s.km²(Mq) bzw.Monatssummen in mm (h_A)											
MQ	0.40	0.43	0.47	0.47	0.47	0.50	0.57	0.70	0.72	0.76	0.76	0.67
Mq	2.02	2.20	2.37	2.40	2.41	2.56	2.89	3.58	3.65	3.88	3.86	3.43
h_A	5	5	6	6	6	7	8	10	9	10	10	9

Reihe: 2001-2005	Mittlere Monatsmittel in m³/s (MQ),l/s.km²(Mq) bzw. -summen in mm (h_A)											
MQ	0.19	0.25	0.29	0.26	0.22	0.23	0.22	0.21	0.21	0.20	0.20	0.23
Mq	0.95	1.27	1.47	1.30	1.11	1.17	1.10	1.06	1.05	1.03	1.03	1.18
h_A	3	3	4	3	3	3	3	3	3	3	3	3
Reihe: 1981-2006	Mittlere Monatsmittel mit Extremwerten in m³/s											
NQ	.000	.000	.000	.000	.000	.000	.000	.000	.000	.000	.000	.000
NQ_T	.000	.015	.000	.000	.000	.000	.000	.000	.000	.000	.000	.000
MNQ_T	0.24	0.24	0.22	0.22	0.19	0.19	0.20	0.21	0.24	0.27	0.28	0.27
NMQ	.008	.042	.029	.034	.024	.040	.017	.000	.000	.000	.001	.000
MQ	0.29	0.30	0.31	0.31	0.27	0.29	0.28	0.30	0.31	0.31	0.32	0.32
HMQ	1.12	1.07	1.17	1.29	1.06	1.19	1.27	1.32	1.21	1.16	1.25	1.20
MHQ	0.42	0.47	0.62	0.58	1.55	2.59	2.19	2.37	1.42	0.67	0.51	0.48
HQ	1.20	1.87	2.05	1.95	7.49	7.92	6.36	10.2	8.50	2.22	2.00	1.29

Jahreswerte in m³/s (Q),l/s.km²(Mq), mm (h_A)									
	Berichtsjahr			Reihe: 2001 - 2005			Reihe: 1981 - 2006		
NQ	0.25	26.01.		.000	01.02.2002		.000	10.04.1981	
NQ_T	0.29	26.01.					.000	11.04.1981	
$MJNQ_T$							0.10		
NJMQ							.029		1984
MQ,Mq,h_A	0.58	2.94	92.8	0.23	1.17	36.9	0.30	1.53	48.2
HJMQ							1.16		1997
MJHQ							4.04		
HQ	4.33	29.06.		8.50	12.09.2005		10.2	18.08.1998	
NNQ seit 1980:	.000	01.02.2002		HHQ seit 1980:	10.2	18.08.1998			

Berichtsjahr(J)	Überschreitungsdauer der Abflüsse in Tagen											Reihe(R): 2001-2005
m³/s	Tage(J)	Tage(R)	m³/s	Tage(J)	Tage(R)	m³/s	Tage(J)	Tage(R)	m³/s	Tage(J)	Tage(R)	
10000			500			20.0			1.00			
8000			350			16.0			0.80	11	10.4	
6000			250			12.0			0.60	156	21.6	
4000			180			9.00			0.40	331	64.2	
3000			140			7.00			0.30	364	96.2	
2000			100			5.00			0.20	365	154.2	
1600			80.0			3.50			0.10		235.2	
1200			60.0			2.50			0.06		293.4	
900			40.0			1.80			0.03		353.8	
700			30.0			1.40			0.00		365.2	

durch Einleitung von Abwasserreinigungsanlagen beeinflusst
durch Wasserentnahme (Bewässerung) beeinflusst

Nr. 554 Peisching (Brücke) Kehrbach

Mst.Nr. 208934 Art: Schreibpegel Einzugsgebiet: km²

Monat	I	II	III	IV	V	VI	VII	VIII	IX	X	XI	XII
Tag	Tägliche Abflüsse 2006 in m³/s											
1.	4.47	3.63	5.41	5.87	5.87	5.81	5.81	5.90	5.96	4.53	4.30	5.02
2.	4.59	3.63	5.14	5.86	5.91	5.81	5.80	5.87	6.05	4.44	4.25	4.91
3.	4.59	3.62	4.94	5.87	5.91	5.83	5.82	5.90	6.05	4.42	4.21	4.82
4.	4.44	3.62	4.88	5.85	5.93	5.93	5.85	5.86	6.05	4.42	4.08	4.82
5.	4.42	3.61	4.89	5.82	5.91	5.66	5.91	5.91	6.10	4.32	4.60	4.74
6.	4.46	3.61	4.71	5.78	5.94	5.72	5.90	5.92	6.10	4.11	6.34	4.61
7.	4.44	3.60	4.92	5.80	5.93	5.92	5.84	5.31	5.36	4.03	6.30	4.72
8.	4.35	3.60	5.09	5.85	5.92	6.01	5.80	3.96	5.05	4.02	5.94	4.54
9.	4.33	3.60	5.15	5.87	5.89	6.04	5.82	5.23	0.97	4.15	5.55	4.51
10.	4.19	3.59	5.64	5.86	5.85	6.08	5.79	6.09	0.09	4.20	6.02	4.54
11.	4.28	3.51	5.89	5.80	5.89	6.09	5.78	6.08	0.08	4.10	5.55	4.53
12.	4.14	3.28	5.59	5.76	5.89	5.91	5.80	6.03	0.11	4.04	5.81	4.35
13.	4.18	3.31	5.27	5.80	5.92	5.73	5.76	6.05	0.13	3.92	6.05	4.26
14.	4.09	3.52	5.07	5.88	5.85	5.73	5.76	6.05	0.14	3.83	6.09	4.08
15.	3.89	3.53	4.95	5.94	5.84	5.72	5.81	6.04	0.13	3.84	6.10	3.98
16.	3.86	3.67	4.83	5.94	5.79	5.83	5.82	6.07	0.09	3.86	6.04	3.86
17.	3.82	4.42	4.77	5.94	5.79	5.89	5.86	6.14	3.83	4.31	5.96	3.79
18.	3.79	4.51	4.59	5.92	5.84	5.87	5.95	6.13	5.53	4.53	5.98	3.79
19.	3.76	4.80	4.52	5.92	5.86	5.81	5.95	6.08	5.54	4.67	5.95	3.62
20.	3.73	5.58	4.88	5.96	5.83	5.74	5.97	6.05	5.61	3.89	5.95	3.55
21.	3.69	5.82	5.68	5.96	5.79	5.78	6.00	6.01	5.34	3.62	5.98	3.38
22.	3.71	5.74	5.95	5.94	5.81	5.78	5.91	6.00	5.01	3.58	6.01	3.35
23.	3.55	5.73	5.99	5.91	5.84	5.73	5.93	6.02	4.82	3.58	6.05	3.30
24.	3.74	5.71	5.93	5.99	5.78	5.73	5.93	6.05	4.69	3.58	6.04	3.25
25.	3.68	5.76	5.95	5.90	5.82	5.77	6.00	6.05	4.71	3.72	6.02	3.26
26.	3.66	5.76	5.94	5.85	5.85	5.83	6.00	6.06	4.67	3.55	5.90	3.24
27.	3.65	5.69	5.94	5.86	5.85	5.86	6.01	6.06	4.68	3.52	5.59	3.30
28.	3.65	5.36	5.95	5.85	5.85	5.88	6.04	6.09	4.49	3.53	5.38	3.19
29.	3.64		5.91	5.81	5.79	5.85	6.04	6.09	4.50	3.79	5.19	3.23
30.	3.64		5.88	5.79	5.79	5.82	6.02	6.04	4.51	6.13	5.08	3.21
31.	3.63		5.90		5.79		5.94	5.99		5.24		3.23
	Extremwerte in m³/s											
am	23.	13.	07.	29.	10.	05.	31.	09.	09.	29.	05.	26.
NQ	2.44	3.06	4.17	5.33	5.40	5.05	5.66	0.30	.000	2.66	3.29	2.46
HQ	5.87	5.95	6.45	6.79	6.26	6.67	6.12	6.77	6.23	6.50	6.47	5.54
am	10.	21.	29.	24.	03.	03.	31.	20.	06.	29.	06.	01.
	Monatsmittel in m³/s(MQ),l/s.km²(Mq) bzw.Monatssummen in mm (h_A)											
MQ	4.00	4.35	5.36	5.87	5.86	5.84	5.89	5.91	3.88	4.11	5.61	3.97
Mq												
h_A												

Reihe: 2001-2005	Mittlere Monatsmittel in m³/s (MQ),l/s.km²(Mq) bzw. -summen in mm (h_A)											
MQ	4.69	5.40	5.61	6.35	6.19	5.79	5.03	4.47	4.27	4.61	4.22	4.36
Mq												
h_A												
Reihe: 1981-2006	Mittlere Monatsmittel mit Extremwerten in m³/s											
NQ	.000	.000	.000	.000	.000	.000	.000	0.19	.000	.000	.000	0.08
NQ_T	.000	.000	.000	.000	.000	.000	1.40	1.08	.000	.000	1.65	1.68
MNQ_T	3.42	3.67	3.87	3.23	4.94	3.95	3.79	3.64	0.56	3.09	3.37	3.59
NMQ	0.44	2.70	3.57	3.52	4.88	3.69	3.01	2.10	1.90	2.05	2.27	2.22
MQ	4.56	4.73	5.28	5.75	6.07	5.79	5.15	4.77	3.81	4.27	4.38	4.60
HMQ	6.57	6.90	6.83	6.93	7.18	7.13	7.19	6.96	6.81	6.48	6.70	6.34
MHQ	6.38	6.26	6.63	6.66	6.76	6.80	6.69	6.47	6.30	6.16	6.22	6.29
HQ	7.87	7.60	7.84	7.41	7.77	7.87	7.87	7.66	7.64	7.19	7.87	7.22

Jahreswerte in m³/s (Q),l/s.km²(Mq), mm (h_A)									
	Berichtsjahr			Reihe: 2001 - 2005			Reihe: 1981 - 2006		
NQ	.000	09.09.		.000	15.09.2001		.000	28.03.1981	
NQ_T	0.08	11.09.					.000	07.09.1981	
$MJNQ_T$							0.19		
NJMQ							3.80		1983
MQ,Mq,h_A	5.06			5.08			4.93		
HJMQ							6.21		1989
MJHQ							7.37		
HQ	6.79	24.04.		7.84	18.03.2005		7.87	22.11.1992	
NNQ seit 1978:	.000	18.09.2004		HHQ seit 1978:	8.01	05.06.1978			

Berichtsjahr(J)	Überschreitungsdauer der Abflüsse in Tagen											Reihe(R): 2001-2005
m³/s	Tage(J)	Tage(R)	m³/s	Tage(J)	Tage(R)	m³/s	Tage(J)	Tage(R)	m³/s	Tage(J)	Tage(R)	
10000			500			20.0			1.00	357	359.0	
8000			350			16.0			0.80	358	359.2	
6000			250			12.0			0.60	358	359.6	
4000			180			9.00			0.40	358	359.6	
3000			140			7.00		0.8	0.30	358	360.0	
2000			100			5.00	222	216.6	0.20	358	360.2	
1600			80.0			3.50	344	289.4	0.10	362	360.4	
1200			60.0			2.50	357	351.2	0.06	365	360.6	
900			40.0			1.80	357	358.8	0.03		360.6	
700			30.0			1.40	357	358.8	0.00		365.2	

Ausleitung aus der Schwarza
Im Jän,Feb durch Eis beeinflusst
Im Jän,Feb,Mrz,Apr,Jun,Jul,Aug,Sep,Okt,Nov,Dez n.erg.W.erm.

Abflüsse

Nr. 556 Wiener Neustadt (J. Straußg.) Kehrbach

Mst.Nr. 208983 Art: Schreibpegel Einzugsgebiet: km²

Monat	I	II	III	IV	V	VI	VII	VIII	IX	X	XI	XII
Tag	Tägliche Abflüsse 2006 in m³/s											
1.	3.86	2.53	6.56	7.32	7.14	7.30	7.59	6.24	6.38	4.13	3.60	4.34
2.	4.24	3.04	6.32	6.43	7.25	7.55	7.54	6.87	6.35	3.96	3.36	4.24
3.	4.18	3.13	6.02	6.82	7.31	7.63	7.43	7.08	5.86	3.85	3.50	4.07
4.	4.38	3.21	5.92	6.91	7.19	7.41	7.39	6.92	5.66	4.12	3.40	3.99
5.	4.73	3.13	5.98	6.79	7.28	6.97	7.37	7.24	5.97	4.32	3.50	3.92
6.	4.89	2.86	5.73	6.15	7.22	6.30	7.39	7.22	6.23	3.88	5.60	3.77
7.	4.76	2.64	5.90	6.41	7.35	6.30	7.28	6.80	5.48	3.75	5.66	3.98
8.	4.65	3.19	6.07	7.03	7.01	6.57	7.36	5.14	5.19	3.60	5.39	3.93
9.	4.49	2.92	6.07	7.16	7.00	6.62	7.20	5.46	2.43	3.49	4.99	3.68
10.	4.14	2.92	6.62	7.40	7.20	6.65	7.29	7.09	2.06	3.28	5.72	4.21
11.	4.18	2.93	6.87	7.40	7.23	6.91	7.23	7.05	1.72	3.11	5.29	4.02
12.	4.44	2.69	6.55	7.03	7.20	6.48	6.99	7.17	1.27	3.00	5.47	3.85
13.	4.49	2.48	6.05	6.79	7.44	6.42	7.03	6.97	1.22	2.86	6.03	3.69
14.	4.33	2.38	5.81	6.90	7.63	6.28	7.08	6.99	1.18	2.89	6.09	3.56
15.	4.03	2.49	5.58	7.57	7.31	6.19	6.90	7.00	1.19	3.04	7.19	3.44
16.	4.19	3.10	5.32	7.45	7.32	6.45	6.78	7.01	1.39	3.01	6.80	3.32
17.	3.46	4.56	5.08	7.41	7.32	6.59	6.84	7.11	2.31	3.54	5.90	3.33
18.	3.63	4.84	4.76	7.10	7.27	6.61	6.64	6.68	4.77	3.82	5.69	3.37
19.	3.79	5.44	4.53	7.09	7.55	6.50	6.42	6.00	7.21	4.06	5.71	3.19
20.	3.37	6.53	4.98	7.13	7.50	6.59	6.20	5.87	5.83	3.14	5.79	3.15
21.	3.46	6.67	6.34	7.06	7.45	6.66	5.85	7.43	5.23	2.59	5.81	2.97
22.	3.47	6.71	7.13	7.15	7.48	6.04	5.80	7.51	4.66	2.38	6.27	2.91
23.	3.22	6.68	7.30	7.25	7.53	6.31	6.43	7.36	4.34	2.32	6.81	2.87
24.	2.86	6.72	7.00	7.40	7.30	6.12	6.81	6.77	4.08	2.25	6.39	2.83
25.	2.83	6.77	7.25	7.19	7.47	5.98	6.43	6.69	3.90	2.96	6.25	2.82
26.	3.34	6.73	7.29	7.18	7.42	6.51	6.07	6.28	3.99	2.54	5.95	2.76
27.	3.15	6.67	7.28	7.02	7.50	6.92	5.79	6.10	4.50	2.35	5.42	2.82
28.	2.99	6.36	7.26	6.98	7.08	7.48	5.64	6.40	4.33	2.26	5.08	2.69
29.	2.74		7.24	7.30	7.24	7.34	5.95	7.15	4.24	2.38	4.78	2.82
30.	2.67		7.05	7.15	7.25	7.15	6.77	6.82	4.11	5.61	4.51	2.73
31.	2.69		7.28		7.33		6.15	6.64		4.77		2.72
	Extremwerte in m³/s											
am	23.	09.	16.	07.	29.	22.	31.	09.	09.	29.	01.	28.
NQ	1.15	1.10	2.58	4.87	4.90	1.15	4.91	3.50	0.87	1.32	1.32	1.51
HQ	7.53	7.17	8.26	8.37	8.45	10.1	7.88	10.5	9.85	9.55	9.07	4.88
am	12.	20.	31.	01.	09.	22.	08.	17.	09.	30.	15.	01.
	Monatsmittel in m³/s(MQ),l/s.km²(Mq) bzw.Monatssummen in mm (h_A)											
MQ	3.79	4.30	6.29	7.07	7.32	6.69	6.76	6.74	4.10	3.33	5.40	3.42
Mq												
h_A												

Reihe: 2001-2005 **Mittlere Monatsmittel in m³/s (MQ),l/s.km²(Mq) bzw. -summen in mm (h_A)**

MQ	4.73	5.37	5.69	6.91	6.74	6.12	5.37	4.45	4.52	4.60	4.34	4.39
Mq												
h_A												

Reihe: 1981-2006 **Mittlere Monatsmittel mit Extremwerten in m³/s**

NQ	.000	.000	.000	.000	0.67	.000	0.71	0.64	.000	0.40	0.06	0.36
NQ_T	.000	.000	0.65	0.41	1.45	0.06	1.19	0.89	.000	0.48	1.83	0.60
MNQ_T	3.09	3.48	4.06	3.76	5.06	4.04	3.79	3.51	1.26	2.86	3.51	3.38
NMQ	0.79	2.38	3.39	3.04	4.31	3.22	2.77	1.73	2.22	2.40	2.58	3.05
MQ	4.45	4.78	5.51	6.10	6.29	5.97	5.19	4.78	3.95	4.23	4.63	4.77
HMQ	7.22	6.61	7.05	7.56	8.05	7.76	7.76	6.74	7.36	6.51	7.04	7.29
MHQ	7.55	7.34	8.05	8.27	8.63	8.70	8.06	8.10	8.08	7.35	8.04	7.45
HQ	10.4	10.1	10.3	10.6	11.8	10.4	13.5	11.4	13.8	10.2	13.6	9.37

Jahreswerte in m³/s (Q),l/s.km²(Mq), mm (h_J)

	Berichtsjahr		Reihe: 2001 - 2005		Reihe: 1981 - 2006	
NQ	0.87	09.09.	0.45	03.03.2005	.000	28.03.1981
NQ_T	1.18	14.09.			.000	08.09.1981
$MJNQ_T$					0.80	
NJMQ					3.88	2001
MQ,Mq,h_A	5.44		5.27		5.05	
HJMQ					6.28	1989
MJHQ					9.80	
HQ	10.5	17.08.	13.8	12.09.2005	13.8	12.09.2005

NNQ seit 1980: .000 12.04.1980 **HHQ seit** 1980: 13.8 12.09.2005

Berichtsjahr(J) Überschreitungsdauer der Abflüsse in Tagen Reihe(R): 2001-2005

m³/s	Tage(J)	Tage(R)	m³/s	Tage(J)	Tage(R)	m³/s	Tage(J)	Tage(R)	m³/s	Tage(J)	Tage(R)
10000			**500**			**20.0**			**1.00**	365	363.2
8000			**350**			**16.0**			**0.80**		365.2
6000			**250**			**12.0**			**0.60**		
4000			**180**			**9.00**			**0.40**		
3000			**140**			**7.00**	97	98.8	**0.30**		
2000			**100**			**5.00**	225	212.0	**0.20**		
1600			**80.0**			**3.50**	290	274.0	**0.10**		
1200			**60.0**			**2.50**	347	331.4	**0.06**		
900			**40.0**			**1.80**	359	351.4	**0.03**		
700			**30.0**			**1.40**	360	358.2	**0.00**		

Kehrbach dotiert mit bis zu 1,5 m³/s Wiener Neustädter Kanal
Ausleitung aus der Schwarza und aus der Leitha
durch Kraftwerksbetrieb beeinflusst
Im Jän,Feb,Mrz,Apr,Mai,Jun,Jul,Aug,Sep,Okt,Nov,Dez n.erg.W.erm.

Nr. 557 Deutsch Brodersdorf (Straßenbrücke) Leitha

Mst.Nr. 208991 Art: Schreibpegel Einzugsgebiet: 1598.9 km²

Monat	I	II	III	IV	V	VI	VII	VIII	IX	X	XI	XII
Tag	Tägliche Abflüsse 2006 in m³/s											
1.	5.48	4.40	7.95	41.2	31.1	14.0	25.7	9.01	7.35	6.26	5.69	6.01
2.	6.60	4.78	8.29	38.2	29.9	12.7	24.5	8.25	7.89	6.15	5.30	6.02
3.	7.89	4.64	7.93	33.0	26.7	81.2	22.4	8.20	7.72	6.41	5.60	5.84
4.	8.08	5.18	8.05	28.9	24.6	106	18.9	10.5	8.30	6.52	5.71	5.71
5.	8.32	4.86	7.88	25.1	22.2	67.6	16.2	8.44	8.57	6.26	5.64	5.78
6.	8.55	4.29	7.25	21.2	20.2	48.1	14.3	8.31	8.23	5.42	6.54	5.68
7.	8.79	3.45	7.45	16.8	19.4	38.4	13.1	16.9	8.15	5.26	6.44	5.73
8.	8.62	4.95	7.76	15.8	17.7	33.5	16.4	92.7	7.46	5.33	6.46	5.84
9.	7.69	5.17	8.19	15.6	16.8	29.6	15.6	49.7	5.54	4.93	6.27	5.68
10.	6.55	4.91	9.45	16.6	16.6	27.9	14.0	28.7	3.69	4.74	6.77	6.22
11.	6.16	4.75	9.83	18.7	15.6	28.5	13.2	19.7	4.09	4.98	6.68	6.21
12.	6.41	4.18	9.19	16.2	14.5	25.2	12.1	15.0	4.57	4.98	6.68	6.27
13.	6.85	3.90	7.41	13.6	14.4	23.1	11.1	16.9	4.52	4.83	6.97	6.03
14.	6.92	3.89	6.86	12.7	16.8	21.3	10.5	13.7	4.58	4.81	6.76	6.08
15.	6.20	4.35	7.00	15.0	15.3	19.5	9.55	11.6	4.22	4.81	6.91	6.18
16.	5.54	4.97	7.17	19.0	14.2	18.1	8.66	10.0	4.28	4.03	7.33	5.96
17.	5.14	6.72	7.07	20.2	14.0	17.7	8.23	8.97	5.91	4.59	6.71	5.84
18.	5.63	7.37	6.63	19.2	14.0	20.7	8.33	8.34	6.89	5.34	6.47	5.85
19.	6.86	8.27	6.36	18.0	18.2	20.1	8.49	7.54	9.45	5.91	6.42	5.60
20.	6.51	9.43	6.50	18.0	19.8	19.6	8.87	7.44	7.89	5.77	6.48	5.49
21.	6.98	10.3	6.92	16.5	17.8	16.2	8.61	12.5	7.34	5.12	6.56	5.29
22.	6.98	9.85	7.66	16.3	15.4	14.4	8.28	9.91	6.86	4.80	7.15	5.05
23.	4.15	9.37	7.76	16.0	15.2	17.3	8.25	8.34	6.65	4.60	7.38	5.00
24.	4.10	9.20	6.86	17.7	12.2	14.2	8.61	7.85	6.28	4.69	7.27	4.93
25.	3.73	8.94	7.17	18.2	10.4	13.7	8.16	7.70	6.92	4.98	7.08	4.82
26.	4.01	8.67	7.90	18.8	9.81	13.2	7.90	7.20	6.26	4.75	6.96	4.75
27.	3.99	8.14	13.8	19.7	11.8	15.5	8.12	6.83	6.50	4.29	6.73	4.66
28.	4.10	7.43	33.9	23.7	16.6	16.7	7.87	7.47	6.46	4.19	6.46	4.73
29.	4.07		39.3	28.4	15.5	33.5	7.40	8.29	6.16	4.34	5.91	4.69
30.	4.46		35.8	32.8	14.9	35.6	8.36	7.63	6.11	5.96	5.80	4.52
31.	4.63		32.5		15.4		9.03	7.54		6.37		4.38
	Extremwerte in m³/s											
am	26.	14.	20.	14.	27.	02.	22.	27.	13.	29.	08.	27.
NQ	2.62	1.95	5.39	12.0	9.24	10.9	5.65	6.43	1.40	1.08	3.11	3.48
HQ	9.43	10.9	43.1	45.2	33.2	133	29.3	114	11.1	8.43	10.0	6.79
am	06.	21.	29.	01.	01.	03.	01.	08.	19.	15.	08.	11.
	Monatsmittel in m³/s(MQ),l/s.km²(Mq) bzw.Monatssummen in mm (h_A)											
MQ	6.13	6.30	11.4	21.0	17.3	28.8	12.0	14.6	6.49	5.21	6.50	5.51
Mq	3.83	3.94	7.14	13.2	10.8	18.0	7.48	9.10	4.06	3.26	4.07	3.45
h_A	10	10	19	34	29	47	20	24	11	9	11	9

Reihe: 2001-2005 **Mittlere Monatsmittel in m³/s (MQ),l/s.km²(Mq) bzw. -summen in mm (h_A)**

MQ	6.12	7.47	12.2	10.7	9.84	9.91	7.53	8.42	6.15	6.00	5.96	6.38
Mq	3.83	4.67	7.65	6.67	6.16	6.20	4.71	5.27	3.85	3.75	3.73	3.99
h_A	10	11	20	17	16	16	13	14	10	10	10	10

Reihe: 1951-2006 **Mittlere Monatsmittel mit Extremwerten in m³/s**

NQ	0.50	0.61	1.44	1.66	1.87	0.68	1.02	1.07	0.30	0.97	0.95	0.87
NQ_T	0.58	0.95	3.05	1.95	2.20	1.16	1.78	1.85	0.55	2.17	2.19	2.19
MNQ_T	5.40	5.62	6.57	8.59	8.35	7.11	6.13	6.21	4.85	5.55	6.08	5.91
NMQ	1.52	2.80	4.36	4.55	4.97	4.14	3.31	2.59	2.49	2.81	3.14	2.91
MQ	7.37	7.57	10.2	13.4	12.9	12.1	11.3	9.90	7.70	7.79	7.80	7.98
HMQ	13.9	17.4	23.2	44.2	49.4	53.8	36.6	43.0	27.6	27.7	16.8	16.3
MHQ	13.2	13.8	25.4	26.7	28.4	34.1	36.8	30.0	15.5	15.7	13.4	16.7
HQ	48.6	89.2	143	195	120	133	175	182	75.7	102	56.2	125

Jahreswerte in m³/s (Q),l/s.km²(Mq), mm (h_J)

	Berichtsjahr			Reihe: 2001 - 2005			Reihe: 1951 - 2006		
NQ	1.08	29.10.		1.02	17.07.2001		0.30	09.09.1971	
NQ_T	3.45	07.02.					0.55	09.09.1971	
$MJNQ_T$							3.15		
NJMQ							4.45		2001
MQ,Mq,h_A	11.8	7.36	232	8.09	5.06	160	9.69	6.06	191
HJMQ							24.3		1965
MJHQ							68.7		
HQ	133	03.06.		143	20.03.2005		195	23.04.1965	

NNQ seit 1951: 0.30 09.09.1971 **HHQ seit** 1951: 195 23.04.1965

Berichtsjahr(J) Überschreitungsdauer der Abflüsse in Tagen Reihe(R): 2001-2005

m³/s	Tage(J)	Tage(R)	m³/s	Tage(J)	Tage(R)	m³/s	Tage(J)	Tage(R)	m³/s	Tage(J)	Tage(R)
10000			**500**			**20.0**	42	13.4	**1.00**		
8000			**350**			**16.0**	79	23.6	**0.80**		
6000			**250**			**12.0**	114	47.0	**0.60**		
4000			**180**			**9.00**	135	99.6	**0.40**		
3000			**140**			**7.00**	211	160.0	**0.30**		
2000			**100**	1		**5.00**	310	256.4	**0.20**		
1600			**80.0**	3	0.4	**3.50**	364	329.8	**0.10**		
1200			**60.0**	4	1.2	**2.50**	365	359.8	**0.06**		
900			**40.0**	7	2.4	**1.80**		365.2	**0.03**		
700			**30.0**	19	4.8	**1.40**			**0.00**		

durch Kraftwerksbetrieb beeinflusst
Abfluss durch Versickerungen beeinflusst
Im Jän,Feb,Mrz,Apr,Mai,Jun,Jul,Aug,Sep,Okt,Nov,Dez n.erg.W.erm.

Abflüsse

Nr. 558 Deutsch Haslau Leitha

Mst.Nr. 209007 Art: Schreibpegel Einzugsgebiet: 1982.0 km²

Monat	I	II	III	IV	V	VI	VII	VIII	IX	X	XI	XII
Tag	Tägliche Abflüsse 2006 in m³/s											
1.	5.90	4.62	10.1	39.9	41.2	15.2	29.7	7.55	9.74	6.46	7.19	6.36
2.	6.56	4.58	9.99	42.3	40.9	13.6	24.8	7.94	9.43	6.49	6.29	6.18
3.	7.85	4.55	9.71	41.3	36.5	25.6	22.9	8.34	9.25	6.35	6.12	6.09
4.	7.95	4.51	9.49	39.1	30.5	43.9	19.4	11.3	8.87	6.32	6.30	5.98
5.	8.06	4.47	9.49	34.2	25.9	62.8	16.1	10.2	8.58	6.52	6.32	5.99
6.	8.79	4.43	9.37	28.0	22.7	71.4	14.3	9.90	8.62	6.44	6.27	5.91
7.	9.00	4.40	9.13	22.5	21.0	55.8	13.0	10.8	8.66	6.19	7.73	5.78
8.	8.77	4.51	9.15	18.7	19.2	43.4	13.8	34.9	8.35	6.11	7.86	5.92
9.	8.43	4.73	9.51	16.5	17.3	35.9	15.5	50.8	8.19	5.93	7.79	5.81
10.	7.98	4.90	10.5	15.7	16.1	31.6	13.9	63.8	6.42	5.89	7.41	5.87
11.	7.43	4.70	11.6	17.0	15.2	31.9	12.6	38.9	6.45	5.69	7.94	5.96
12.	7.21	4.49	11.5	19.3	14.4	29.3	11.5	23.2	5.52	5.58	7.91	5.85
13.	7.32	4.29	10.6	16.2	13.3	25.5	10.9	22.0	5.21	5.47	8.01	5.72
14.	7.24	4.16	10.0	14.1	13.9	23.2	10.3	19.4	5.07	5.34	8.40	5.53
15.	6.96	4.10	9.68	13.5	14.5	21.4	9.91	16.0	4.11	5.43	8.14	5.39
16.	6.65	4.37	9.32	16.5	12.9	19.7	9.34	13.8	4.63	5.55	8.74	5.33
17.	6.52	5.71	9.04	19.1	12.9	18.6	9.09	12.7	5.17	5.60	8.81	5.24
18.	6.01	9.44	8.83	19.5	12.6	20.7	8.98	11.7	6.20	6.00	8.16	5.33
19.	6.27	11.6	8.54	18.1	14.5	22.4	8.68	10.7	7.36	6.15	7.97	5.22
20.	6.28	12.7	8.43	16.8	17.4	21.0	8.34	10.1	8.68	6.35	7.96	5.06
21.	6.01	14.5	8.76	15.8	17.7	18.4	8.00	12.9	7.93	5.69	8.02	4.99
22.	6.23	12.9	9.48	14.8	15.4	16.8	7.66	15.0	7.62	5.26	8.43	4.85
23.	5.37	12.1	9.95	14.7	13.2	17.9	7.61	12.2	7.27	5.04	9.25	4.78
24.	5.21	11.7	9.91	16.1	12.1	17.3	8.09	11.1	7.05	5.05	8.93	4.73
25.	5.10	11.4	9.68	16.7	11.3	14.9	8.20	11.0	6.86	5.33	8.38	4.69
26.	5.00	11.3	10.2	17.6	10.5	13.4	7.87	10.7	6.77	5.45	8.10	4.64
27.	4.89	10.9	10.8	19.1	10.6	14.0	7.59	9.86	6.80	5.15	7.78	4.61
28.	4.79	10.5	26.4	22.3	16.9	16.7	7.37	9.74	7.13	5.04	7.30	4.67
29.	4.73		37.2	26.4	16.9	19.1	7.22	11.2	6.62	5.11	6.91	4.68
30.	4.70		41.6	37.8	16.8	39.7	7.54	10.8	6.50	5.51	6.59	4.65
31.	4.66		41.0		14.9		7.82	10.2		7.37		4.58
	Extremwerte in m³/s											
am	31.	15.	20.	15.	26.	26.	30.	01.	15.	29.	03.	29.
NQ	4.64	3.67	8.39	13.0	10.0	12.8	7.01	7.45	3.34	4.79	5.97	4.50
HQ	9.19	15.3	42.6	42.5	41.8	75.2	35.4	68.6	9.93	7.74	9.37	6.52
am	07.	21.	30.	02.	01.	06.	01.	10.	01.	31.	23.	01.
	Monatsmittel in m³/s(MQ),l/s.km²(Mq) bzw.Monatssummen in mm (h_A)											
MQ	6.58	7.38	13.2	22.3	18.4	27.4	11.9	16.7	7.17	5.80	7.70	5.37
Mq	3.32	3.72	6.66	11.3	9.26	13.8	5.99	8.44	3.62	2.93	3.89	2.71
h_A	9	9	18	29	25	36	16	23	9	8	10	7
	Reihe: 2001-2005 Mittlere Monatsmittel in m³/s (MQ),l/s.km²(Mq) bzw. -summen in mm (h_A)											
MQ	7.12	8.02	12.2	11.4	9.80	9.69	7.20	7.82	5.96	5.95	6.21	6.86
Mq	3.59	4.05	6.18	5.76	4.95	4.89	3.63	3.94	3.01	3.00	3.13	3.46
h_A	10	10	17	15	13	13	10	11	8	8	8	9
	Reihe: 1981-2006 Mittlere Monatsmittel mit Extremwerten in m³/s											
NQ	1.91	1.76	3.31	2.30	2.96	1.85	1.55	1.51	1.13	1.10	2.61	2.34
NQ_T	1.99	2.57	3.53	2.65	3.06	2.05	1.68	1.54	1.62	1.87	2.91	2.95
MNQ_T	6.42	6.33	7.09	9.71	8.94	7.09	5.43	5.33	4.50	5.52	6.10	6.03
NMQ	2.24	4.68	5.02	4.16	5.13	3.91	3.10	2.22	3.30	3.56	3.45	3.58
MQ	8.76	8.83	11.5	14.8	13.8	11.7	9.86	9.68	8.16	8.33	8.08	8.52
HMQ	18.4	18.2	21.2	35.1	40.3	27.4	33.1	45.8	28.2	30.0	18.2	16.0
MHQ	14.5	15.5	25.6	24.4	24.5	25.2	23.7	22.7	15.7	14.9	13.8	15.1
HQ	38.3	37.9	62.1	46.1	49.7	75.2	95.9	97.0	52.2	70.0	45.6	48.0

Jahreswerte in m³/s (Q),l/s.km²(Mq), mm (h_J)

	Berichtsjahr			Reihe: 2001 - 2005			Reihe: 1981 - 2006		
NQ	3.34	15.09.		1.49	01.09.2001		1.10	02.10.1993	
NQ_T	4.10	15.02.					1.54	20.08.2001	
$MJNQ_T$							3.12		
NJMQ							4.72		2001
MQ,Mq,h_A	12.5	6.30	199	8.21	4.14	131	10.2	5.13	162
HJMQ							20.1		1996
MJHQ							45.8		
HQ	75.2	06.06.		62.1	21.03.2005		97.0	07.08.1991	

NNQ seit 1980: 1.10 02.10.1993 **HHQ seit** 1980: 97.0 07.08.1991

Berichtsjahr(J) Überschreitungsdauer der Abflüsse in Tagen Reihe(R): 2001-2005

m³/s	Tage(J)	Tage(R)	m³/s	Tage(J)	Tage(R)	m³/s	Tage(J)	Tage(R)	m³/s	Tage(J)	Tage(R)
10000			500			20.0	47	14.8	1.00		
8000			350			16.0	81	27.6	0.80		
6000			250			12.0	120	54.0	0.60		
4000			180			9.00	179	104.8	0.40		
3000			140			7.00	247	168.4	0.30		
2000			100			5.00	331	255.8	0.20		
1600			80.0			3.50	365	332.0	0.10		
1200			60.0	3		2.50		355.0	0.06		
900			40.0	13	2.0	1.80		363.6	0.03		
700			30.0	26	6.0	1.40		365.2	0.00		

durch Kraftwerksbetrieb beeinflusst
Im Jän,Feb durch Eis beeinflusst
Im Jän,Feb,Mrz,Apr,Mai,Jun,Jul,Aug,Sep,Okt,Nov,Dez n.erg.W.erm.

Nr. 559 Gattendorf (Schleuse) Kleine Leitha

Mst.Nr. 210443 Art: Schreibpegel Einzugsgebiet: km²

Monat	I	II	III	IV	V	VI	VII	VIII	IX	X	XI	XII
Tag	Tägliche Abflüsse 2006 in m³/s											
1.	0.62	0.65	0.57	0.80	0.99	0.78	1.18	0.88	0.92	0.95	0.89	0.68
2.	0.62	0.65	0.57	0.81	1.00	0.78	1.15	0.89	0.90	0.96	0.88	0.68
3.	0.64	0.64	0.56	0.82	0.97	0.86	1.13	0.90	0.90	0.96	0.86	0.68
4.	0.64	0.64	0.56	0.78	0.92	0.99	1.09	0.96	0.88	0.97	0.87	0.68
5.	0.57	0.64	0.56	0.74	0.88	1.53	1.04	0.93	0.87	0.97	0.88	0.68
6.	0.58	0.64	0.55	0.71	0.84	1.88	1.01	0.92	0.86	0.97	0.88	0.67
7.	0.58	0.63	0.55	0.67	0.83	1.35	1.00	0.93	0.87	0.96	0.92	0.67
8.	0.57	0.63	0.54	0.63	0.82	1.31	1.00	1.16	0.87	0.96	0.93	0.67
9.	0.57	0.63	0.55	0.62	0.80	1.21	1.04	1.29	0.87	0.95	0.93	0.67
10.	0.56	0.62	0.55	0.60	0.79	1.15	1.00	1.47	0.84	0.95	0.92	0.67
11.	0.55	0.61	0.57	0.60	0.78	1.13	0.98	1.28	0.88	0.95	0.91	0.67
12.	0.56	0.59	0.58	0.60	0.77	1.11	0.96	1.13	0.87	0.95	0.90	0.68
13.	0.63	0.58	0.58	0.61	0.76	1.08	0.94	1.11	0.85	0.95	0.89	0.67
14.	0.69	0.57	0.57	0.57	0.76	1.05	0.92	1.09	0.84	0.95	0.88	0.66
15.	0.69	0.56	0.57	0.56	0.76	1.03	0.92	1.05	0.77	0.98	0.86	0.66
16.	0.64	0.56	0.56	0.57	0.74	1.01	0.92	1.02	0.80	1.00	0.84	0.66
17.	0.63	0.58	0.55	0.58	0.73	1.00	0.90	0.99	0.82	1.00	0.80	0.65
18.	0.59	0.63	0.55	0.59	0.70	1.00	0.90	0.97	0.87	1.01	0.77	0.66
19.	0.58	0.65	0.54	0.57	0.68	1.01	0.88	0.95	0.90	1.01	0.75	0.65
20.	0.67	0.67	0.54	0.56	0.69	0.99	0.87	0.93	0.99	1.04	0.74	0.65
21.	0.66	0.68	0.54	0.56	0.68	0.97	0.87	0.99	0.97	1.04	0.74	0.65
22.	0.67	0.64	0.55	0.57	0.64	0.96	0.87	1.04	0.95	1.00	0.73	0.70
23.	0.68	0.62	0.54	0.57	0.62	0.97	0.87	0.99	0.94	0.99	0.73	0.72
24.	0.67	0.62	0.53	0.57	0.60	0.95	0.88	0.95	0.93	1.00	0.72	0.72
25.	0.67	0.61	0.52	0.57	0.61	0.92	0.91	0.95	0.93	1.00	0.71	0.72
26.	0.67	0.59	0.52	0.85	0.68	1.02	0.90	0.94	0.92	0.99	0.71	0.72
27.	0.66	0.58	0.52	0.99	0.72	1.06	0.89	0.92	0.93	0.97	0.71	0.72
28.	0.66	0.58	0.70	0.94	0.79	1.09	0.89	0.91	0.96	0.97	0.70	0.72
29.	0.66		0.82	0.91	0.81	1.11	0.88	0.95	0.95	0.96	0.70	0.72
30.	0.66		0.81	0.96	0.81	1.23	0.88	0.95	0.95	0.97	0.69	0.72
31.	0.65		0.82		0.79		0.88	0.93		0.96		0.71
	Extremwerte in m³/s											
am	11.	14.	20.	14.	22.	02.	20.	01.	15.	31.	28.	16.
NQ	0.53	0.53	0.52	0.55	0.56	0.72	0.84	0.87	0.70	0.83	0.68	0.60
HQ	0.72	0.70	0.85	1.03	1.03	2.42	1.22	1.53	1.03	1.08	0.95	0.74
am	01.	21.	29.	26.	01.	06.	01.	10.	19.	20.	07.	22.
	Monatsmittel in m³/s(MQ),l/s.km²(Mq) bzw.Monatssummen in mm (h_A)											
MQ	0.63	0.62	0.58	0.68	0.77	1.08	0.95	1.01	0.89	0.98	0.81	0.68
Mq												
h_A												
	Reihe: 2001-2005 Mittlere Monatsmittel in m³/s (MQ),l/s.km²(Mq) bzw. -summen in mm (h_A)											
MQ	1.22	1.01	0.99	1.07	1.04	1.10	1.05	1.02	0.98	1.09	1.10	1.07
Mq												
h_A												
	Reihe: 1990-2006 Mittlere Monatsmittel mit Extremwerten in m³/s											
NQ	0.23	0.21	0.35	0.27	0.38	0.36	0.36	0.47	0.47	0.50	0.56	0.56
NQ_T	0.23	0.21	0.36	0.28	0.38	0.36	0.37	0.47	0.48	0.51	0.63	0.56
MNQ_T	0.92	0.85	0.79	0.83	0.89	0.87	0.91	0.87	0.83	0.91	0.95	0.97
NMQ	0.26	0.29	0.43	0.39	0.40	0.45	0.57	0.67	0.65	0.70	0.71	0.68
MQ	1.04	0.97	0.98	1.01	1.05	1.11	1.16	1.08	1.05	1.09	1.13	1.11
HMQ	1.62	1.50	1.53	1.63	1.47	1.33	2.00	1.45	1.60	1.59	1.67	1.60
MHQ	1.32	1.31	1.36	1.33	1.38	1.63	1.60	1.58	1.43	1.30	1.49	1.42
HQ	2.23	3.06	2.29	2.25	2.37	2.62	2.51	2.49	3.14	1.91	3.05	2.51

Jahreswerte in m³/s (Q),l/s.km²(Mq), mm (h_J)

	Berichtsjahr			Reihe: 2001 - 2005			Reihe: 1990 - 2006		
NQ	0.52	20.03.		0.46	24.02.2003		0.21	11.02.1990	
NQ_T	0.52	27.03.					0.21	11.02.1990	
$MJNQ_T$							0.64		
NJMQ							0.61		1990
MQ,Mq,h_A	0.81			1.05			1.07		
HJMQ							1.33		2000
MJHQ							2.29		
HQ	2.42	06.06.		2.62	08.06.2002		3.14	12.09.1998	

NNQ seit 1990: 0.21 11.02.1990 **HHQ seit** 1990: 3.14 12.09.1998

Berichtsjahr(J) Überschreitungsdauer der Abflüsse in Tagen Reihe(R): 2001-2005

m³/s	Tage(J)	Tage(R)	m³/s	Tage(J)	Tage(R)	m³/s	Tage(J)	Tage(R)	m³/s	Tage(J)	Tage(R)
10000			500			20.0			1.00	50	215.0
8000			350			16.0			0.80	189	312.0
6000			250			12.0			0.60	307	356.8
4000			180			9.00			0.40	365	365.2
3000			140			7.00			0.30		
2000			100			5.00			0.20		
1600			80.0			3.50			0.10		
1200			60.0			2.50			0.06		
900			40.0			1.80	1	4.2	0.03		
700			30.0			1.40	3	30.8	0.00		

Leitha dotiert steuerbar Kleine Leitha
Im Jän,Feb durch Eis beeinflusst
Im Jän,Feb nach ergänzten Wasserständen ermittelt

Nr. 560 Deutsch-Jahrndorf (Albrechtmühle) Kleine Leitha

Mst.Nr. 210450 Art: Lattenpegel Einzugsgebiet: km²

Monat	I	II	III	IV	V	VI	VII	VIII	IX	X	XI	XII
Tag	Tägliche Abflüsse 2006 in m³/s											
1.	0.40	0.24	0.20	0.49	0.46	0.53	0.80	0.31	0.35	0.43	0.44	0.25
2.	0.39	0.24	0.21	0.44	0.47	0.54	0.74	0.32	0.34	0.45	0.42	0.23
3.	0.38	0.24	0.22	0.44	0.47	0.64	0.71	0.34	0.35	0.45	0.36	0.23
4.	0.33	0.24	0.22	0.43	0.44	0.78	0.63	0.37	0.34	0.48	0.37	0.22
5.	0.31	0.24	0.22	0.43	0.40	1.09	0.57	0.38	0.31	0.48	0.39	0.22
6.	0.33	0.24	0.21	0.51	0.37	1.98	0.53	0.39	0.28	0.49	0.39	0.22
7.	0.33	0.24	0.20	0.48	0.33	1.24	0.48	0.42	0.28	0.48	0.41	0.22
8.	0.33	0.24	0.18	0.44	0.30	0.98	0.44	0.49	0.29	0.48	0.45	0.22
9.	0.32	0.24	0.21	0.44	0.28	0.93	0.49	0.72	0.30	0.48	0.40	0.22
10.	0.31	0.24	0.22	0.48	0.27	0.82	0.48	0.92	0.30	0.45	0.39	0.22
11.	0.30	0.24	0.22	0.49	0.27	0.68	0.45	0.97	0.26	0.42	0.38	0.22
12.	0.27	0.24	0.23	0.44	0.26	0.56	0.43	0.83	0.41	0.43	0.38	0.23
13.	0.20	0.24	0.22	0.24	0.23	0.66	0.40	0.69	0.43	0.48	0.36	0.25
14.	0.20	0.24	0.22	0.21	0.22	0.62	0.39	0.88	0.35	0.48	0.38	0.21
15.	0.20	0.24	0.21	0.20	0.23	0.61	0.36	0.95	0.32	0.45	0.41	0.19
16.	0.21	0.24	0.21	0.21	0.22	0.57	0.36	0.88	0.26	0.43	0.42	0.19
17.	0.21	0.24	0.21	0.21	0.23	0.49	0.36	0.49	0.28	0.42	0.42	0.19
18.	0.22	0.24	0.20	0.23	0.24	0.47	0.36	0.34	0.32	0.45	0.42	0.18
19.	0.22	0.24	0.20	0.28	0.26	0.52	0.35	0.31	0.38	0.45	0.40	0.18
20.	0.23	0.24	0.20	0.26	0.27	0.52	0.33	0.30	0.50	0.47	0.38	0.18
21.	0.23	0.24	0.19	0.26	0.27	0.48	0.32	0.38	0.51	0.45	0.36	0.18
22.	0.24	0.23	0.20	0.26	0.28	0.44	0.31	0.48	0.50	0.43	0.37	0.17
23.	0.24	0.22	0.22	0.28	0.25	0.41	0.30	0.38	0.50	0.44	0.38	0.20
24.	0.24	0.20	0.20	0.27	0.22	0.45	0.29	0.33	0.49	0.46	0.38	0.22
25.	0.24	0.20	0.14	0.21	0.21	0.44	0.29	0.33	0.49	0.48	0.38	0.23
26.	0.24	0.19	0.23	0.12	0.22	0.41	0.29	0.34	0.45	0.43	0.38	0.23
27.	0.24	0.22	0.20	0.30	0.35	0.49	0.30	0.32	0.43	0.44	0.36	0.23
28.	0.24	0.27	0.17	0.41	0.45	0.55	0.31	0.30	0.44	0.44	0.30	0.23
29.	0.24		0.40	0.39	0.52	0.60	0.30	0.33	0.46	0.45	0.26	0.23
30.	0.24		0.46	0.41	0.54	0.70	0.30	0.35	0.46	0.47	0.25	0.23
31.	0.24		0.50		0.52		0.32	0.35		0.51		0.22
	Extremwerte in m³/s											
am	13.	27.	25.	26.	14.	23.	24.	20.	11.	26.	29.	22.
NQ	0.19	0.19	0.10	0.08	0.21	0.39	0.29	0.29	0.24	0.41	0.25	0.17
HQ	0.56	0.30	0.51	0.53	0.54	2.42	0.83	0.99	0.54	0.53	0.49	0.25
am	01.	28.	31.	06.	29.	06.	01.	11.	20.	31.	01.	01.
	Monatsmittel in m³/s(MQ),l/s.km²(Mq) bzw.Monatssummen in mm (h_A)											
MQ	0.27	0.23	0.23	0.34	0.32	0.67	0.42	0.49	0.38	0.46	0.38	0.21
Mq												
h_A												
	Reihe: 2001-2005 Mittlere Monatsmittel in m³/s (MQ),l/s.km²(Mq) bzw. -summen in mm (h_A)											
MQ	0.59	0.50	0.52	0.52	0.38	0.45	0.41	0.41	0.42	0.56	0.66	0.52
Mq												
h_A												
	Reihe: 1990-2006 Mittlere Monatsmittel mit Extremwerten in m³/s											
NQ	.007	.025	.007	.030	.035	.041	.025	.028	.028	0.14	0.14	0.08
NQ_T	.007	.028	.025	.041	.037	.042	.025	.032	.035	0.16	0.14	0.08
MNQ_T	0.35	0.29	0.26	0.28	0.25	0.29	0.29	0.28	0.27	0.35	0.40	0.36
NMQ	.046	0.06	0.11	0.09	0.07	0.08	0.13	0.19	0.22	0.25	0.22	0.21
MQ	0.44	0.44	0.44	0.44	0.39	0.47	0.51	0.46	0.46	0.50	0.58	0.49
HMQ	1.01	0.76	0.73	0.77	0.54	0.77	1.22	0.83	1.02	1.00	1.40	1.03
MHQ	0.67	0.70	0.78	0.65	0.58	0.87	0.82	0.82	0.71	0.70	0.87	0.68
HQ	1.23	1.70	1.71	1.68	1.07	2.42	1.73	1.58	1.68	1.52	1.90	1.20

Jahreswerte in m³/s (Q),l/s.km²(Mq), mm (h_A)

	Berichtsjahr		Reihe: 2001 - 2005		Reihe: 1990 - 2006	
NQ	0.08	26.04.	.028	16.08.2001	.007	14.01.1990
NQ_T	0.12	26.04.			.007	15.01.1990
$MJNQ_T$					0.14	
NJMQ					0.18	1990
MQ,Mq,h_A	0.37		0.49		0.47	
HJMQ					0.74	1997
MJHQ					1.32	
HQ	2.42	06.06.	1.90	05.11.2003	2.42	06.06.2006

NNQ seit 1990: .007 14.01.1990 HHQ seit 1990: 1.90 05.11.2003

Berichtsjahr(J) Überschreitungsdauer der Abflüsse in Tagen Reihe(R): 2001-2005

m³/s	Tage(J)	Tage(R)	m³/s	Tage(J)	Tage(R)	m³/s	Tage(J)	Tage(R)	m³/s	Tage(J)	Tage(R)
10000			500			20.0			1.00	3	16.4
8000			350			16.0			0.80	13	38.0
6000			250			12.0			0.60	26	83.6
4000			180			9.00			0.40	136	232.2
3000			140			7.00			0.30	215	297.2
2000			100			5.00			0.20	351	341.8
1600			80.0			3.50			0.10	365	361.4
1200			60.0			2.50			0.06		364.0
900			40.0			1.80	1	0.2	0.03		365.2
700			30.0			1.40	1	3.4	0.00		

Leitha dotiert steuerbar Kleine Leitha
Im Jän,Feb durch Eis beeinflusst
Im Jän,Feb nach ergänzten Wasserständen ermittelt

Nr. 561 Nickelsdorf (Kläranlage) Leitha

Mst.Nr. 210013 Art: Schreibpegel Einzugsgebiet: 2131.3 km²

Monat	I	II	III	IV	V	VI	VII	VIII	IX	X	XI	XII
Tag	Tägliche Abflüsse 2006 in m³/s											
1.	4.26	4.26	8.98	19.8	20.4	11.1	16.4	5.89	7.83	4.95	5.90	5.45
2.	5.01	4.24	9.00	21.3	20.7	10.6	13.7	5.42	7.43	5.00	5.04	5.40
3.	6.17	4.22	8.96	21.2	19.1	12.9	13.6	5.83	7.22	4.91	4.45	5.17
4.	6.87	4.20	9.06	20.6	16.5	21.7	12.5	8.11	6.90	4.95	4.86	5.12
5.	6.65	4.18	9.02	18.8	14.8	31.0	11.0	8.37	6.71	4.73	4.74	5.14
6.	7.55	4.15	9.04	16.5	13.8	39.3	10.6	7.88	6.68	4.98	4.52	4.99
7.	7.87	4.13	8.80	14.2	12.9	35.3	9.67	8.60	6.68	4.71	5.56	4.94
8.	7.74	4.11	8.66	12.7	12.5	24.9	9.80	13.9	6.50	4.66	6.07	5.01
9.	7.47	4.09	8.95	11.7	11.6	19.4	11.0	20.9	6.18	4.54	6.35	5.07
10.	6.90	4.07	9.57	11.0	11.1	16.9	10.4	31.7	5.56	4.45	5.76	4.89
11.	6.19	4.05	9.96	11.3	10.7	16.1	9.84	25.1	5.01	4.36	6.00	4.87
12.	6.14	4.02	9.90	12.7	10.9	16.0	9.55	14.1	4.24	4.32	6.20	4.87
13.	6.35	4.00	9.62	11.5	10.8	14.7	9.20	13.0	3.94	4.34	6.07	4.88
14.	5.75	3.98	9.20	10.4	10.7	13.4	8.82	13.0	3.87	4.28	6.45	4.81
15.	5.61	3.96	9.14	10.2	11.1	12.7	8.59	10.8	2.98	4.10	6.09	4.71
16.	5.27	3.95	9.03	11.2	10.5	11.9	8.04	10.1	3.07	4.22	6.19	4.53
17.	5.29	4.65	8.68	12.6	10.5	11.3	7.78	8.93	3.88	4.23	6.54	4.57
18.	4.78	7.92	8.29	12.7	10.4	12.0	7.70	9.03	4.57	4.53	6.05	4.96
19.	4.71	9.49	8.14	12.1	10.9	13.1	7.53	9.00	5.04	4.61	5.96	4.85
20.	4.87	10.4	8.09	11.5	12.2	12.4	7.18	8.41	6.82	4.76	5.95	4.43
21.	4.51	11.2	8.22	11.1	12.3	11.9	6.87	9.58	6.14	4.58	6.04	4.39
22.	4.58	10.8	8.72	10.7	11.3	11.5	6.27	10.9	5.87	4.24	6.12	4.37
23.	4.46	10.4	9.01	10.7	10.5	11.1	6.23	9.47	5.55	4.09	6.98	4.09
24.	4.44	10.5	9.03	10.9	9.97	11.6	6.42	8.58	5.41	4.07	6.85	4.07
25.	4.42	10.2	8.98	11.5	9.68	10.5	6.76	8.86	5.17	4.11	6.51	4.05
26.	4.39	10.2	9.01	11.6	9.55	9.97	6.35	8.88	4.85	4.19	6.38	4.04
27.	4.37	9.85	9.55	12.1	9.55	9.99	5.99	8.37	4.81	4.05	6.18	3.96
28.	4.35	9.24	13.5	12.8	11.2	11.5	5.74	7.80	5.08	3.94	5.97	3.80
29.	4.33		18.1	14.2	11.9	11.9	5.55	9.12	5.12	4.00	5.75	3.89
30.	4.31		20.2	17.5	12.2	17.1	5.50	8.81	4.98	4.13	5.53	3.96
31.	4.29		21.0		11.2		6.03	8.40		5.32		3.75
	Extremwerte in m³/s											
am	01.	16.	19.	15.	26.	26.	30.	02.	15.	05.	04.	31.
NQ	4.08	3.60	7.79	9.37	9.20	9.71	5.21	4.71	1.46	3.58	4.32	3.58
HQ	9.20	12.2	21.6	22.3	20.9	39.9	19.4	36.0	8.54	6.53	7.43	5.49
am	13.	20.	31.	02.	02.	06.	01.	10.	04.	31.	23.	01.
	Monatsmittel in m³/s(MQ),l/s.km²(Mq) bzw.Monatssummen in mm (h_A)											
MQ	5.48	6.45	10.2	13.6	12.3	15.8	8.73	10.9	5.47	4.46	5.90	4.61
Mq	2.57	3.02	4.77	6.37	5.78	7.41	4.09	5.10	2.57	2.09	2.77	2.16
h_A	7	7	13	16	15	19	11	14	7	6	7	6
	Reihe: 2001-2005 Mittlere Monatsmittel in m³/s (MQ),l/s.km²(Mq) bzw. -summen in mm (h_A)											
MQ	6.58	6.74	9.27	9.06	7.72	7.28	5.56	5.79	4.85	5.11	5.32	5.87
Mq	3.09	3.16	4.35	4.25	3.62	3.41	2.61	2.72	2.27	2.40	2.50	2.75
h_A	8	8	12	11	10	9	7	7	6	6	6	7
	Reihe: 1984-2006 Mittlere Monatsmittel mit Extremwerten in m³/s											
NQ	1.76	1.77	2.01	1.26	1.48	1.16	0.72	0.38	0.44	1.04	1.57	2.06
NQ_T	2.30	2.37	2.61	1.55	1.49	1.58	0.85	0.42	0.68	1.34	1.59	2.24
MNQ_T	5.06	5.46	5.72	8.13	7.21	5.68	4.40	4.04	3.56	4.10	4.54	4.90
NMQ	2.88	3.37	3.77	3.01	3.42	2.94	2.33	1.45	2.30	2.88	2.73	2.53
MQ	6.92	7.39	9.20	11.8	11.1	9.48	7.89	7.44	6.56	6.04	6.45	7.02
HMQ	12.6	13.7	14.9	21.8	25.4	16.3	20.9	26.8	19.2	20.2	13.2	12.4
MHQ	11.4	12.3	18.7	17.7	17.8	17.9	16.9	16.4	12.9	10.8	10.6	12.5
HQ	22.0	32.0	38.7	35.2	33.0	39.9	58.2	62.4	33.5	48.9	22.5	24.2

Jahreswerte in m³/s (Q),l/s.km²(Mq), mm (h_A)

	Berichtsjahr			Reihe: 2001 - 2005			Reihe: 1984 - 2006		
NQ	1.46	15.09.		0.38	20.08.2001		0.38	20.08.2001	
NQ_T	2.98	15.09.					0.42	20.08.2001	
$MJNQ_T$							2.40		
NJMQ							3.66		2001
MQ,Mq,h_A	8.65	4.06	128	6.62	3.11	98.0	8.11	3.80	120
HJMQ							14.5		1996
MJHQ							30.3		
HQ	39.9	06.06.		38.7	24.03.2002		62.4	08.08.1991	

NNQ seit 1982: 0.38 20.08.2001 HHQ seit 1982: 62.4 08.08.1991

Berichtsjahr(J) Überschreitungsdauer der Abflüsse in Tagen Reihe(R): 2001-2005

m³/s	Tage(J)	Tage(R)	m³/s	Tage(J)	Tage(R)	m³/s	Tage(J)	Tage(R)	m³/s	Tage(J)	Tage(R)
10000			500			20.0	15	4.0	1.00		363.2
8000			350			16.0	28	9.8	0.80		364.6
6000			250			12.0	59	35.2	0.60		365.0
4000			180			9.00	148	82.8	0.40		365.2
3000			140			7.00	188	131.2	0.30		
2000			100			5.00	266	202.8	0.20		
1600			80.0			3.50	363	291.8	0.10		
1200			60.0			2.50	365	335.4	0.06		
900			40.0			1.80		355.4	0.03		
700			30.0	4	0.8	1.40		360.6	0.00		

geteiltes Profil, Q ohne Komitatskanal
Im Jän,Feb durch Eis beeinflusst
Im Jän,Feb,Jun,Jul,Aug nach ergänzten Wasserständen ermittelt

Abflüsse

Nr. 562 Nickelsdorf (Pötschring) Komitatskanal

Mst.Nr. 210021 Art: Schreibpegel Einzugsgebiet: km²

Monat	I	II	III	IV	V	VI	VII	VIII	IX	X	XI	XII
Tag	Tägliche Abflüsse 2006 in m³/s											
1.	1.01	1.25	1.45	15.4	16.2	3.47	13.2	0.57	1.08	0.40	0.24	0.13
2.	1.09	1.25	1.43	16.6	16.5	3.61	9.80	0.55	1.04	0.41	0.15	0.12
3.	1.20	1.25	1.28	19.0	15.4	5.99	8.59	0.76	1.01	0.39	0.09	0.11
4.	1.31	1.24	1.21	18.3	13.1	14.7	6.82	1.33	0.87	0.41	0.09	0.12
5.	1.44	1.24	1.20	17.2	11.1	21.7	4.83	1.41	0.86	0.40	0.10	0.12
6.	1.65	1.24	1.13	15.1	9.82	28.7	3.85	1.08	0.86	0.41	0.11	0.12
7.	1.78	1.17	1.06	12.1	8.66	26.6	2.91	2.22	0.86	0.42	0.12	0.12
8.	1.72	1.25	0.99	9.63	7.71	19.6	2.70	10.3	0.85	0.44	0.13	0.11
9.	1.60	1.24	1.14	7.90	6.66	14.9	3.92	16.7	0.83	0.45	0.13	0.12
10.	1.44	1.23	1.48	7.26	5.87	12.6	3.34	23.2	0.80	0.44	0.12	0.12
11.	1.33	1.22	2.01	7.74	5.27	11.8	2.47	19.0	0.77	0.43	0.14	0.12
12.	1.29	1.11	2.12	9.50	4.74	11.4	1.97	12.6	0.65	0.43	0.14	0.12
13.	1.30	0.79	1.69	7.89	4.46	9.86	1.56	7.97	0.60	0.41	0.13	0.10
14.	1.28	0.63	1.36	6.20	4.19	8.36	1.42	7.61	0.59	0.41	0.37	0.09
15.	1.25	0.59	1.19	5.29	3.80	7.30	1.16	5.92	0.54	0.41	0.54	0.09
16.	1.19	0.59	1.01	6.45	2.76	6.29	0.93	3.75	0.50	0.39	0.23	0.09
17.	1.18	0.71	0.90	8.37	2.46	5.82	0.87	2.58	0.51	0.37	0.24	0.09
18.	1.12	1.26	0.79	8.57	2.59	6.34	0.81	1.89	0.55	0.35	0.20	0.09
19.	1.09	1.94	0.69	7.17	3.33	7.45	0.79	1.52	0.44	0.35	0.19	0.09
20.	1.13	2.71	0.62	5.98	4.96	6.41	0.72	1.30	0.54	0.39	0.18	0.09
21.	1.07	4.31	0.65	5.56	5.39	5.70	0.64	2.02	0.44	0.39	0.18	0.08
22.	1.10	3.45	0.82	4.88	4.49	4.78	0.64	4.00	0.40	0.38	0.18	0.08
23.	1.27	2.72	1.05	4.63	3.23	3.84	0.64	2.23	0.36	0.38	0.20	0.08
24.	1.23	2.43	1.36	4.40	2.26	4.85	0.64	1.59	0.36	0.41	0.20	0.08
25.	1.26	2.20	1.28	5.93	1.74	3.61	0.68	1.40	0.46	0.40	0.19	0.08
26.	1.26	2.06	1.41	6.31	1.33	2.69	0.64	1.41	0.42	0.39	0.19	0.08
27.	1.26	1.81	1.61	6.80	1.38	2.89	0.60	1.18	0.39	0.37	0.18	0.08
28.	1.25	1.63	7.83	7.64	2.15	4.41	0.57	1.10	0.37	0.36	0.17	0.07
29.	1.25		14.5	10.5	4.22	6.34	0.54	1.42	0.36	0.35	0.14	0.07
30.	1.25		16.3	13.6	5.05	12.9	0.55	1.44	0.36	0.37	0.13	0.07
31.	1.25		16.6		3.98		0.58	1.26		0.35		0.07
	Extremwerte in m³/s											
am	01.	15.	20.	24.	26.	27.	29.	02.	24.	31.	03.	30.
NQ	0.99	0.54	0.50	3.84	1.30	2.34	0.54	0.54	0.32	0.30	0.09	0.07
HQ	1.83	5.28	17.0	19.6	16.6	30.1	14.4	25.2	1.17	0.46	0.84	0.13
am	07.	21.	31.	03.	02.	06.	01.	10.	01.	09.	14.	01.
	Monatsmittel in m³/s(MQ),l/s.km²(Mq) bzw.Monatssummen in mm (h_A)											
MQ	1.29	1.59	2.84	9.40	5.96	9.49	2.56	4.56	0.62	0.40	0.18	0.10
Mq												
h_A												

Reihe: 2001-2005	Mittlere Monatsmittel in m³/s (MQ),l/s.km²(Mq) bzw. -summen in mm (h_A)											
MQ	1.11	1.13	2.74	1.77	1.40	2.13	0.92	1.56	0.53	0.50	0.68	1.05
Mq												
h_A												
Reihe: 1988-2006	Mittlere Monatsmittel mit Extremwerten in m³/s											
NQ	.011	0.08	0.08	0.14	0.12	0.18	0.09	.027	.014	.018	.000	0.07
NQ_T	0.15	0.08	0.09	0.15	0.13	0.22	0.10	.037	.020	.023	.000	0.07
MNQ_T	0.69	0.62	0.72	1.66	1.19	0.88	0.58	0.49	0.47	0.59	0.62	0.68
NMQ	0.38	0.48	0.16	0.17	0.66	0.45	0.18	0.12	0.11	0.06	0.09	0.10
MQ	1.00	1.10	2.00	3.08	2.52	2.04	1.86	1.91	1.24	1.06	0.94	1.00
HMQ	1.64	3.54	6.19	9.74	13.1	9.49	10.0	10.8	7.06	8.74	3.67	2.44
MHQ	1.75	2.57	7.60	6.32	6.40	6.59	7.65	7.29	3.19	3.31	2.18	2.25
HQ	6.37	11.9	26.1	19.6	19.3	30.1	32.2	29.5	18.8	34.8	11.1	14.2

Jahreswerte in m³/s (Q),l/s.km²(Mq), mm (h_A)						
	Berichtsjahr		Reihe: 2001 - 2005		Reihe: 1988 - 2006	
NQ	0.07	30.12.	.011	24.01.2004	.000	16.11.1995
NQ_T	0.07	30.12.			.000	15.11.1995
$MJNQ_T$					0.24	
NJMQ					0.58	2003
MQ,Mq,h_A	3.24		1.29		1.65	
HJMQ					4.71	1996
MJHQ					16.0	
HQ	30.1	06.06.	26.1	22.03.2005	34.8	25.10.1996
NNQ seit 1983:	.000	01.01.1984	HHQ seit 1983:		34.8	25.10.1996

Berichtsjahr(J)	Überschreitungsdauer der Abflüsse in Tagen					Reihe(R): 2001-2005					
m³/s	Tage(J)	Tage(R)	m³/s	Tage(J)	Tage(R)	m³/s	Tage(J)	Tage(R)	m³/s	Tage(J)	Tage(R)
10000			500			20.0	4	1.2	1.00	215	114.4
8000			350			16.0	15	2.4	0.80	228	153.4
6000			250			12.0	28	5.0	0.60	248	207.4
4000			180			9.00	38	8.4	0.40	284	260.4
3000			140			7.00	55	12.4	0.30	306	287.4
2000			100			5.00	77	17.6	0.20	312	305.0
1600			80.0			3.50	100	25.2	0.10	345	344.8
1200			60.0			2.50	114	34.2	0.06	365	355.4
900			40.0			1.80	130	47.6	0.03		361.4
700			30.0			1.40	153	66.8	0.00		365.2

geteiltes Profil, Q ohne Leitha
Im Jän,Feb durch Eis beeinflusst
Im Jän,Feb nach ergänzten Wasserständen ermittelt

Nr. 563 Piringsdorf (Pfarrbrücke) Rabnitz

Mst.Nr. 210039 Art: Schreibpegel Einzugsgebiet: 117.7 km²

Monat	I	II	III	IV	V	VI	VII	VIII	IX	X	XI	XII
Tag	Tägliche Abflüsse 2006 in m³/s											
1.	0.37	0.34	0.90	1.93	1.72	0.48	0.64	0.38	0.69	0.28	0.33	0.33
2.	0.52	0.36	0.81	1.80	1.23	0.66	0.59	0.41	0.63	0.28	0.32	0.33
3.	0.53	0.35	0.77	1.62	1.05	5.85	0.64	0.63	0.59	0.27	0.36	0.33
4.	0.46	0.37	0.75	1.45	0.96	3.58	0.56	1.10	0.53	0.34	0.37	0.32
5.	0.45	0.38	0.74	1.35	0.90	3.04	0.47	0.40	0.50	0.33	0.40	0.32
6.	0.47	0.37	0.70	1.23	0.84	2.74	0.41	0.39	0.48	0.30	0.41	0.32
7.	0.46	0.31	0.64	1.12	0.86	2.29	0.39	1.74	0.47	0.28	0.38	0.32
8.	0.45	0.37	0.60	1.04	0.80	1.89	0.51	2.43	0.49	0.26	0.36	0.33
9.	0.40	0.37	0.61	0.94	0.74	1.62	0.59	0.87	0.45	0.26	0.36	0.35
10.	0.41	0.36	0.63	0.85	0.70	1.75	0.44	0.66	0.41	0.26	0.39	0.41
11.	0.46	0.34	0.62	0.94	0.66	1.40	0.44	0.57	0.39	0.25	0.37	0.35
12.	0.36	0.33	0.60	0.82	0.62	1.13	0.38	0.78	0.37	0.25	0.36	0.34
13.	0.33	0.32	0.57	0.73	0.60	1.01	0.36	0.95	0.35	0.25	0.40	0.33
14.	0.36	0.31	0.53	0.68	0.59	0.86	0.34	0.73	0.35	0.25	0.37	0.32
15.	0.36	0.32	0.53	0.66	0.55	0.74	0.32	0.66	0.35	0.26	0.35	0.32
16.	0.29	0.33	0.51	0.65	0.53	0.65	0.29	0.59	0.38	0.25	0.35	0.31
17.	0.26	0.37	0.50	0.62	0.58	0.85	0.26	0.53	0.40	0.26	0.35	0.31
18.	0.35	0.41	0.49	0.60	0.50	1.38	0.24	0.48	0.52	0.25	0.36	0.33
19.	0.39	0.83	0.50	0.56	1.05	1.00	0.24	0.46	0.66	0.25	0.36	0.31
20.	0.38	1.87	0.55	0.53	1.27	0.91	0.24	0.74	0.42	0.25	0.37	0.30
21.	0.37	2.16	0.65	0.51	0.89	0.74	0.22	0.88	0.37	0.24	0.35	0.29
22.	0.36	1.64	0.78	0.53	0.77	0.94	0.21	0.61	0.35	0.24	0.64	0.29
23.	0.34	1.40	0.95	0.50	0.64	1.31	0.21	0.53	0.34	0.24	0.65	0.29
24.	0.31	1.29	0.93	0.51	0.63	0.81	0.22	0.50	0.32	0.29	0.45	0.30
25.	0.21	1.22	0.99	0.47	0.60	0.69	0.20	0.60	0.31	0.46	0.40	0.29
26.	0.24	1.11	1.15	0.46	0.56	0.60	0.18	0.55	0.30	0.30	0.37	0.28
27.	0.26	0.98	1.48	0.51	0.54	0.56	0.18	1.36	0.30	0.28	0.36	0.28
28.	0.28	1.06	1.99	0.58	0.51	0.68	0.19	1.10	0.29	0.29	0.36	0.29
29.	0.29		2.69	1.37	0.61	1.53	0.19	1.48	0.29	0.30	0.34	0.28
30.	0.31		2.32	2.00	0.62	0.94	0.19	0.86	0.28	0.47	0.34	0.28
31.	0.32		2.12		0.51		0.18	0.76		0.35		0.28
	Extremwerte in m³/s											
am	17.	07.	13.	22.	18.	01.	28.	01.	28.	11.	02.	26.
NQ	0.14	0.24	0.43	0.43	0.43	0.43	0.14	0.14	0.24	0.21	0.27	0.24
HQ	0.60	3.33	3.21	3.21	2.14	9.33	1.92	5.23	1.40	0.74	1.00	0.54
am	02.	20.	29.	29.	01.	03.	09.	08.	19.	25.	22.	09.
	Monatsmittel in m³/s(MQ),l/s.km²(Mq) bzw.Monatssummen in mm (h_A)											
MQ	0.37	0.71	0.92	0.92	0.76	1.42	0.34	0.80	0.42	0.28	0.39	0.31
Mq	3.11	6.03	7.84	7.80	6.48	12.1	2.88	6.77	3.56	2.42	3.29	2.66
h_A	8	15	21	20	17	31	8	18	9	6	9	7

Reihe: 2001-2005	Mittlere Monatsmittel in m³/s (MQ),l/s.km²(Mq) bzw. -summen in mm (h_A)											
MQ	0.31	0.34	0.73	0.55	0.39	0.45	0.26	0.30	0.24	0.27	0.25	0.35
Mq	2.67	2.90	6.16	4.64	3.34	3.83	2.23	2.53	2.03	2.30	2.14	2.95
h_A	7	7	17	12	9	10	6	7	5	6	6	8
Reihe: 1971-2006	Mittlere Monatsmittel mit Extremwerten in m³/s											
NQ	.027	.037	.048	0.17	0.11	0.07	.037	.000	.017	.028	.034	.048
NQ_T	0.06	0.05	0.08	0.17	0.11	0.08	.037	.021	.033	0.06	0.06	0.10
MNQ_T	0.33	0.35	0.39	0.46	0.36	0.32	0.29	0.23	0.23	0.27	0.30	0.35
NMQ	0.11	0.10	0.29	0.26	0.25	0.18	0.11	0.06	0.07	0.06	0.09	0.13
MQ	0.50	0.53	0.77	0.79	0.72	0.69	0.70	0.51	0.46	0.47	0.45	0.51
HMQ	1.15	1.66	1.50	3.48	2.55	1.88	4.80	2.00	2.97	2.66	1.44	1.24
MHQ	1.06	1.19	2.25	1.76	4.51	4.31	3.73	3.41	4.52	2.44	1.33	1.38
HQ	4.12	5.57	9.76	10.4	29.2	21.2	30.0	20.9	55.9	28.7	8.91	7.90

Jahreswerte in m³/s (Q),l/s.km²(Mq), mm (h_A)						
	Berichtsjahr		Reihe: 2001 - 2005		Reihe: 1971 - 2006	
NQ	0.14	17.01.	.013	04.08.2002	.000	04.08.1989
NQ_T	0.18	31.07.			.021	03.08.2002
$MJNQ_T$					0.14	
NJMQ					0.27	2003
MQ,Mq,h_A	0.63	5.39 170	0.37	3.14 99.2	0.59	5.03 159
HJMQ					1.56	1996
MJHQ					10.9	
HQ	9.33	03.06.	11.4	25.06.2004	55.9	15.09.1991
NNQ seit 1973:	.000	04.08.1989	HHQ seit 1973:		55.9	15.09.1991

Berichtsjahr(J)	Überschreitungsdauer der Abflüsse in Tagen					Reihe(R): 2001-2005					
m³/s	Tage(J)	Tage(R)	m³/s	Tage(J)	Tage(R)	m³/s	Tage(J)	Tage(R)	m³/s	Tage(J)	Tage(R)
10000			500			20.0			1.00	50	15.0
8000			350			16.0			0.80	77	23.6
6000			250			12.0			0.60	129	44.4
4000			180			9.00			0.40	206	106.0
3000			140			7.00			0.30	306	174.2
2000			100			5.00	1	0.2	0.20	359	242.2
1600			80.0			3.50	2	1.2	0.10	365	338.6
1200			60.0			2.50	5	2.6	0.06		359.8
900			40.0			1.80	16	4.8	0.03		364.8
700			30.0			1.40	28	8.0	0.00		365.2

Im Jän,Feb,Dez durch Eis beeinflusst
Im Jän,Feb,Dez nach ergänzten Wasserständen ermittelt

Nr. 564 Mannersdorf an der Rabnitz (Hansäcker) Rabnitz

Mst.Nr. 210054 Art: Schreibpegel Einzugsgebiet: 224.3 km²

Monat	I	II	III	IV	V	VI	VII	VIII	IX	X	XI	XII
Tag	Tägliche Abflüsse 2006 in m³/s											
1.	0.63	0.65	1.28	2.24	3.19	0.66	0.96	0.45	0.77	0.29	0.41	0.47
2.	1.07	0.64	1.25	2.07	1.83	0.76	0.88	0.64	0.73	0.29	0.42	0.47
3.	1.39	0.65	1.18	1.91	1.42	6.15	0.91	0.62	0.70	0.29	0.44	0.47
4.	1.17	0.61	1.25	1.75	1.25	3.84	0.82	1.58	0.66	0.35	0.43	0.47
5.	1.07	0.60	1.26	1.58	1.14	3.18	0.73	0.64	0.61	0.35	0.45	0.48
6.	1.13	0.60	1.18	1.42	1.08	3.14	0.66	0.58	0.59	0.31	0.50	0.47
7.	1.23	0.58	1.12	1.32	1.10	2.85	0.63	1.42	0.58	0.29	0.44	0.47
8.	1.08	0.60	1.06	1.24	1.02	2.30	0.86	2.68	0.60	0.28	0.43	0.48
9.	0.89	0.65	1.07	1.18	0.96	2.01	0.90	1.08	0.56	0.26	0.42	0.49
10.	0.77	0.65	1.09	1.11	0.91	2.08	0.73	0.82	0.52	0.27	0.46	0.61
11.	0.74	0.63	1.14	1.17	0.86	1.80	0.64	0.72	0.50	0.26	0.43	0.55
12.	0.68	0.62	1.12	1.08	0.82	1.59	0.58	0.86	0.47	0.26	0.43	0.53
13.	0.73	0.61	1.05	1.00	0.78	1.44	0.57	1.15	0.46	0.25	0.45	0.51
14.	0.77	0.61	1.06	0.93	0.78	1.32	0.55	0.84	0.44	0.26	0.44	0.51
15.	0.73	0.63	1.06	0.91	0.75	1.22	0.52	0.80	0.46	0.26	0.43	0.49
16.	0.68	0.66	1.03	0.89	0.72	1.13	0.50	0.69	0.48	0.26	0.42	0.48
17.	0.62	0.68	1.01	0.90	0.78	1.26	0.50	0.63	0.52	0.26	0.41	0.48
18.	0.71	0.79	1.00	0.86	0.71	1.69	0.49	0.58	0.57	0.26	0.41	0.50
19.	0.81	2.39	0.99	0.84	1.18	1.85	0.47	0.56	0.82	0.31	0.40	0.48
20.	0.71	4.87	1.02	0.81	1.64	1.21	0.45	0.69	0.55	0.34	0.40	0.47
21.	0.74	4.41	1.10	0.76	1.18	1.06	0.43	1.18	0.49	0.34	0.41	0.49
22.	0.78	2.62	1.24	0.76	1.05	1.06	0.42	0.71	0.47	0.34	0.93	0.49
23.	0.64	1.99	1.41	0.73	0.87	1.84	0.45	0.62	0.45	0.34	0.86	0.47
24.	0.51	1.73	1.36	0.71	0.83	1.08	0.45	0.58	0.43	0.39	0.63	0.47
25.	0.52	1.60	1.37	0.66	0.81	0.93	0.41	0.65	0.42	0.63	0.56	0.48
26.	0.53	1.49	1.50	0.65	0.75	0.83	0.38	0.62	0.36	0.42	0.53	0.45
27.	0.55	1.37	1.72	0.68	0.71	0.79	0.37	0.91	0.30	0.39	0.52	0.46
28.	0.57	1.25	2.11	0.75	0.69	0.90	0.36	1.06	0.30	0.39	0.51	0.41
29.	0.58		2.95	1.91	0.79	1.91	0.36	1.39	0.30	0.41	0.49	0.45
30.	0.61		2.69	4.25	0.90	1.38	0.37	0.97	0.30	0.60	0.48	0.44
31.	0.65		2.47		0.73		0.34	0.85		0.50		0.44
	Extremwerte in m³/s											
am	23.	06.	13.	25.	18.	01.	29.	01.	29.	12.	01.	28.
NQ	0.42	0.55	0.86	0.58	0.64	0.64	0.29	0.29	0.26	0.22	0.38	0.29
HQ	1.53	8.14	3.50	7.61	3.95	8.78	1.83	4.34	1.30	0.83	1.47	0.70
am	03.	20.	29.	30.	01.	03.	09.	08.	19.	25.	22.	10.
	Monatsmittel in m³/s(MQ),l/s.km²(Mq) bzw.Monatssummen in mm (h_A)											
MQ	0.78	1.26	1.36	1.24	1.04	1.78	0.57	0.89	0.51	0.34	0.48	0.48
Mq	3.49	5.60	6.06	5.51	4.64	7.92	2.54	3.96	2.29	1.50	2.16	2.15
h_A	9	14	16	14	12	21	7	11	6	4	6	6
Reihe: 2001-2005	Mittlere Monatsmittel in m³/s (MQ),l/s.km²(Mq) bzw. -summen in mm (h_A)											
MQ	0.50	0.48	0.99	0.73	0.49	0.68	0.37	0.45	0.34	0.38	0.37	0.50
Mq	2.24	2.12	4.43	3.24	2.17	3.05	1.64	2.00	1.52	1.69	1.64	2.22
h_A	6	5	12	8	6	8	4	5	4	5	4	6
Reihe: 1966-2006	Mittlere Monatsmittel mit Extremwerten in m³/s											
NQ	0.16	0.19	0.15	0.19	0.18	0.15	.028	.017	0.09	0.13	0.15	0.06
NQ_T	0.20	0.25	0.25	0.28	0.20	0.17	.034	.017	0.10	0.13	0.17	0.14
MNQ_T	0.57	0.59	0.65	0.71	0.55	0.52	0.41	0.41	0.41	0.45	0.49	0.58
NMQ	0.35	0.35	0.43	0.35	0.30	0.23	0.09	0.08	0.16	0.24	0.26	0.22
MQ	0.80	0.88	1.17	1.13	0.97	1.05	0.85	0.83	0.72	0.70	0.74	0.84
HMQ	1.69	2.06	3.03	4.62	3.04	3.60	4.30	4.38	4.15	3.29	2.25	2.32
MHQ	1.62	2.21	3.76	3.08	6.39	7.74	4.38	5.53	5.03	3.26	2.25	2.39
HQ	7.42	8.14	16.3	24.9	44.5	52.0	25.5	47.0	50.8	29.1	17.9	20.0

Jahreswerte in m³/s (Q),l/s.km²(Mq), mm (h_A)

	Berichtsjahr			Reihe: 2001 - 2005			Reihe: 1966 - 2006		
NQ	0.22	12.10.		.017	13.08.2003		.017	13.08.2003	
NQ_T	0.25	13.10.					.017	24.08.2003	
$MJNQ_T$							0.28		
NJMQ							0.36		2003
MQ,Mq,h_A	0.89	3.97	125	0.53	2.35	74.0	0.89	3.96	125
HJMQ							2.05		1996
MJHQ							17.8		
HQ	8.78	03.06.		25.0	25.06.2004		52.0	07.06.1969	

NNQ seit 1966: .017 13.08.2003 **HHQ seit** 1966: 52.0 07.06.1969

Berichtsjahr(J)	Überschreitungsdauer der Abflüsse in Tagen								Reihe(R): 2001-2005		
m³/s	Tage(J)	Tage(R)	m³/s	Tage(J)	Tage(R)	m³/s	Tage(J)	Tage(R)	m³/s	Tage(J)	Tage(R)
10000			500			20.0			1.00	106	26.6
8000			350			16.0			0.80	143	42.4
6000			250			12.0			0.60	224	77.6
4000			180			9.00		0.6	0.40	328	184.0
3000			140			7.00		1.0	0.30	350	265.4
2000			100			5.00	1	1.6	0.20	365	319.2
1600			80.0			3.50	5	2.6	0.10		350.8
1200			60.0			2.50	13	5.0	0.06		360.4
900			40.0			1.80	29	8.2	0.03		364.0
700			30.0			1.40	45	14.8	0.00		365.2

Im Jän,Feb,Dez nach ergänzten Wasserständen ermittelt
Im Jän,Feb,Mrz,Dez durch Eis beeinflusst

Nr. 565 Oberpullendorf (Fußgeherbrücke) Stoob

Mst.Nr. 210062 Art: Schreibpegel Einzugsgebiet: 149.0 km²

Monat	I	II	III	IV	V	VI	VII	VIII	IX	X	XI	XII
Tag	Tägliche Abflüsse 2006 in m³/s											
1.	0.57	0.47	0.90	1.46	2.34	0.41	0.89	0.25	0.48	0.26	0.33	0.37
2.	0.66	0.45	0.80	1.32	1.70	0.92	0.79	0.27	0.48	0.30	0.32	0.38
3.	0.89	0.40	0.75	1.15	1.48	12.9	0.84	0.37	0.48	0.29	0.32	0.39
4.	0.90	0.45	0.75	0.97	1.36	4.88	0.72	1.16	0.47	0.42	0.31	0.37
5.	0.89	0.34	0.76	0.87	1.18	3.32	0.58	0.30	0.40	0.38	0.31	0.34
6.	0.89	0.36	0.74	0.80	1.05	2.65	0.47	0.25	0.35	0.32	0.36	0.32
7.	0.88	0.46	0.66	0.76	1.02	2.39	0.40	1.63	0.36	0.29	0.36	0.25
8.	0.87	0.41	0.58	0.72	0.92	1.88	0.76	2.68	0.42	0.28	0.35	0.36
9.	0.66	0.39	0.56	0.65	0.82	1.59	0.58	0.97	0.44	0.27	0.34	0.39
10.	0.61	0.40	0.53	0.64	0.76	1.70	0.53	0.71	0.36	0.26	0.32	0.37
11.	0.59	0.42	0.59	0.67	0.70	1.42	0.39	0.60	0.39	0.26	0.33	0.38
12.	0.55	0.43	0.60	0.64	0.68	1.22	0.31	0.72	0.39	0.25	0.33	0.34
13.	0.53	0.42	0.56	0.61	0.62	1.07	0.33	0.97	0.36	0.27	0.33	0.28
14.	0.52	0.40	0.54	0.55	0.58	0.93	0.30	0.72	0.30	0.28	0.33	0.30
15.	0.49	0.40	0.52	0.52	0.56	0.88	0.29	0.62	0.33	0.30	0.33	0.30
16.	0.42	0.39	0.48	0.54	0.51	0.83	0.24	0.50	0.32	0.30	0.33	0.31
17.	0.50	0.45	0.46	0.55	0.57	0.77	0.25	0.36	0.39	0.28	0.33	0.30
18.	0.54	0.67	0.45	0.46	0.52	1.17	0.17	0.29	0.73	0.26	0.33	0.29
19.	0.51	2.11	0.43	0.42	1.22	1.09	0.17	0.31	0.67	0.25	0.33	0.28
20.	0.46	2.96	0.47	0.37	1.17	0.70	0.14	0.68	0.41	0.25	0.35	0.28
21.	0.51	2.95	0.56	0.36	0.86	0.55	0.10	0.96	0.33	0.25	0.32	0.28
22.	0.50	2.17	0.66	0.35	0.77	0.61	0.11	0.48	0.31	0.25	0.36	0.27
23.	0.44	1.73	0.88	0.39	0.62	0.92	0.11	0.38	0.29	0.27	0.57	0.26
24.	0.52	1.51	0.86	0.41	0.52	0.58	0.11	0.30	0.25	0.36	0.54	0.26
25.	0.53	1.36	0.83	0.36	0.50	0.47	0.08	0.43	0.28	0.59	0.47	0.25
26.	0.53	1.21	0.99	0.41	0.49	0.43	.048	0.41	0.25	0.31	0.37	0.17
27.	0.54	1.08	1.33	0.56	0.47	0.43	.046	0.91	0.27	0.29	0.34	0.17
28.	0.52	0.97	1.59	0.57	0.46	0.99	.034	0.84	0.34	0.27	0.36	0.20
29.	0.52		2.15	0.98	0.57	2.79	.029	1.16	0.26	0.28	0.36	0.23
30.	0.53		1.81	1.68	0.60	1.34	.039	0.61	0.26	0.46	0.37	0.24
31.	0.51		1.60		0.45		.043	0.52		0.38		0.25
	Extremwerte in m³/s											
am	23.	05.	13.	26.	31.	27.	29.	01.	30.	09.	05.	26.
NQ	0.33	0.16	0.33	0.34	0.42	0.36	.000	0.06	0.23	0.22	0.27	0.17
HQ	0.91	4.51	2.62	2.37	2.66	17.9	1.96	5.48	2.50	1.23	0.68	0.43
am	03.	20.	29.	30.	01.	03.	09.	07.	18.	25.	23.	09.
	Monatsmittel in m³/s(MQ),l/s.km²(Mq) bzw.Monatssummen in mm (h_A)											
MQ	0.60	0.92	0.82	0.69	0.84	1.73	0.32	0.69	0.38	0.30	0.36	0.30
Mq	4.02	6.18	5.50	4.64	5.64	11.6	2.14	4.62	2.55	2.04	2.40	1.99
h_A	11	15	15	12	15	30	6	12	7	5	6	5
Reihe: 2001-2005	Mittlere Monatsmittel in m³/s (MQ),l/s.km²(Mq) bzw. -summen in mm (h_A)											
MQ	0.42	0.42	0.83	0.55	0.38	0.45	0.26	0.25	0.22	0.35	0.35	0.49
Mq	2.85	2.82	5.54	3.71	2.54	3.03	1.73	1.69	1.49	2.36	2.33	3.29
h_A	8	7	15	10	7	8	5	5	4	6	6	9
Reihe: 1966-2006	Mittlere Monatsmittel mit Extremwerten in m³/s											
NQ	.011	.006	0.09	0.13	0.08	.042	.000	.000	.003	0.07	0.09	0.07
NQ_T	0.10	0.09	0.12	0.14	0.10	.049	.010	.002	.008	0.10	0.09	0.14
MNQ_T	0.36	0.37	0.42	0.46	0.35	0.28	0.20	0.19	0.21	0.25	0.29	0.35
NMQ	0.15	0.25	0.35	0.27	0.23	0.14	0.08	.043	0.11	0.16	0.16	0.16
MQ	0.56	0.59	0.81	0.80	0.75	0.63	0.55	0.43	0.42	0.43	0.45	0.55
HMQ	1.16	1.53	2.02	3.04	3.33	1.73	4.56	1.76	3.02	2.39	1.36	1.70
MHQ	1.35	1.60	2.63	2.26	7.20	6.01	4.33	3.50	2.98	2.47	1.49	1.51
HQ	9.24	6.88	11.5	20.3	54.0	32.0	62.0	32.0	22.0	34.9	7.52	8.45

Jahreswerte in m³/s (Q),l/s.km²(Mq), mm (h_A)

	Berichtsjahr			Reihe: 2001 - 2005			Reihe: 1966 - 2006		
NQ	.000	29.07.		.000	15.07.2001		.000	15.07.2001	
NQ_T	.029	29.07.					.002	19.08.2001	
$MJNQ_T$							0.13		
NJMQ							0.29		2001
MQ,Mq,h_A	0.66	4.42	139	0.42	2.79	88.1	0.58	3.90	123
HJMQ							1.41		1996
MJHQ							16.2		
HQ	17.9	03.06.		10.6	12.08.2002		62.0	02.07.1975	

NNQ seit 1966: .000 24.08.2003 **HHQ seit** 1966: 62.0 02.07.1975

Berichtsjahr(J)	Überschreitungsdauer der Abflüsse in Tagen								Reihe(R): 2001-2005		
m³/s	Tage(J)	Tage(R)	m³/s	Tage(J)	Tage(R)	m³/s	Tage(J)	Tage(R)	m³/s	Tage(J)	Tage(R)
10000			500			20.0			1.00	46	21.6
8000			350			16.0			0.80	79	35.4
6000			250			12.0	1		0.60	119	60.8
4000			180			9.00	1		0.40	219	122.4
3000			140			7.00	1	0.2	0.30	301	195.8
2000			100			5.00	1	0.6	0.20	349	266.8
1600			80.0			3.50	2	1.2	0.10	358	328.6
1200			60.0			2.50	8	2.6	0.06	359	346.8
900			40.0			1.80	15	6.0	0.03	364	357.2
700			30.0			1.40	27	11.4	0.00	365	365.2

Im Jän,Feb durch Eis beeinflusst
Im Jän,Feb nach ergänzten Wasserständen ermittelt

Abflüsse

Nr. 567 Walbersdorf
Wulka

Mst.Nr. 210070 Art: Schreibpegel Einzugsgebiet: 78.1 km²

Monat	I	II	III	IV	V	VI	VII	VIII	IX	X	XI	XII
Tag	Tägliche Abflüsse 2006 in m³/s											
1.	0.13	0.11	0.26	0.37	0.69	0.20	0.30	0.17	0.12	0.12	0.10	0.08
2.	0.21	0.11	0.25	0.37	0.42	0.62	0.27	0.11	0.11	0.12	0.10	0.09
3.	0.30	0.11	0.23	0.35	0.37	1.42	0.25	0.71	0.11	0.12	0.10	0.08
4.	0.25	0.11	0.25	0.33	0.36	0.56	0.23	0.23	0.11	0.15	0.11	0.08
5.	0.23	0.11	0.25	0.33	0.33	0.43	0.22	0.12	0.10	0.12	0.10	0.09
6.	0.21	0.11	0.24	0.30	0.33	0.39	0.20	0.15	0.12	0.12	0.10	0.08
7.	0.20	0.11	0.23	0.30	0.37	0.37	0.20	0.68	0.15	0.11	0.10	0.09
8.	0.19	0.14	0.22	0.27	0.33	0.35	0.28	0.32	0.16	0.10	0.10	0.08
9.	0.18	0.14	0.24	0.26	0.32	0.32	0.19	0.19	0.14	0.10	0.10	0.10
10.	0.16	0.13	0.26	0.26	0.31	0.43	0.17	0.17	0.14	0.10	0.10	0.10
11.	0.15	0.12	0.28	0.29	0.30	0.32	0.20	0.16	0.15	0.11	0.10	0.08
12.	0.15	0.11	0.26	0.26	0.28	0.30	0.25	0.19	0.14	0.12	0.12	0.08
13.	0.15	0.11	0.23	0.25	0.27	0.28	0.18	0.21	0.13	0.12	0.10	0.07
14.	0.15	0.11	0.22	0.25	0.26	0.26	0.15	0.16	0.12	0.12	0.10	0.07
15.	0.15	0.11	0.21	0.26	0.26	0.25	0.14	0.14	0.12	0.12	0.10	0.07
16.	0.14	0.12	0.20	0.24	0.26	0.25	0.13	0.14	0.15	0.12	0.10	0.07
17.	0.13	0.23	0.20	0.23	0.26	0.24	0.12	0.12	0.15	0.12	0.10	0.07
18.	0.14	0.22	0.20	0.23	0.23	0.30	0.12	0.12	0.16	0.10	0.10	0.08
19.	0.15	0.45	0.22	0.23	0.46	0.25	0.12	0.12	0.15	0.10	0.10	0.07
20.	0.14	0.95	0.22	0.21	0.26	0.21	0.11	0.28	0.14	0.10	0.10	0.07
21.	0.15	0.73	0.22	0.21	0.25	0.21	0.11	0.18	0.13	0.10	0.10	0.07
22.	0.14	0.51	0.23	0.21	0.22	0.31	0.10	0.14	0.12	0.10	0.20	0.07
23.	0.11	0.41	0.23	0.22	0.21	0.27	0.21	0.12	0.13	0.10	0.11	0.07
24.	0.11	0.37	0.22	0.20	0.22	0.20	0.10	0.13	0.12	0.15	0.10	0.07
25.	0.11	0.33	0.22	0.19	0.22	0.18	0.11	0.17	0.12	0.12	0.09	0.07
26.	0.11	0.30	0.27	0.18	0.23	0.18	0.11	0.13	0.12	0.12	0.08	0.07
27.	0.11	0.28	0.31	0.26	0.24	0.30	0.12	0.12	0.12	0.12	0.09	0.07
28.	0.11	0.26	0.34	0.24	0.25	0.28	0.12	0.13	0.12	0.12	0.09	0.07
29.	0.11		0.52	0.91	0.24	1.41	0.27	0.18	0.12	0.13	0.08	0.07
30.	0.11		0.41	0.82	0.24	0.38	0.10	0.12	0.12	0.13	0.08	0.07
31.	0.11		0.42		0.22		0.10	0.12		0.10		0.07
	Extremwerte in m³/s											
am	26.	03.	06.	24.	21.	27.	24.	01.	01.	03.	29.	11.
NQ	0.08	0.09	0.20	0.18	0.20	0.15	0.08	0.09	0.10	0.10	0.07	0.07
HQ	0.33	1.77	0.79	2.33	2.61	16.1	3.41	5.38	0.30	0.99	0.60	0.24
am	02.	20.	29.	29.	19.	29.	29.	03.	18.	24.	22.	10.
	Monatsmittel in m³/s(MQ),l/s.km²(Mq) bzw.Monatssummen in mm (h_A)											
MQ	0.16	0.25	0.26	0.30	0.30	0.38	0.17	0.19	0.13	0.12	0.10	0.08
Mq	2.00	3.16	3.34	3.85	3.79	4.91	2.18	2.50	1.67	1.51	1.33	0.99
h_A	5	8	9	10	10	13	6	7	4	4	3	3

Reihe: 2001-2005	Mittlere Monatsmittel in m³/s (MQ),l/s.km²(Mq) bzw. -summen in mm (h_A)											
MQ	0.13	0.13	0.20	0.17	0.16	0.16	0.11	0.13	0.13	0.12	0.12	0.13
Mq	1.73	1.65	2.56	2.14	2.10	2.06	1.47	1.65	1.66	1.51	1.52	1.70
h_A	5	4	7	6	6	5	4	4	4	4	4	4
Reihe: 1983-2006	Mittlere Monatsmittel mit Extremwerten in m³/s											
NQ	.035	.031	.042	0.07	0.06	.026	.019	.027	.023	.031	.045	.050
NQ_T	.045	.042	0.05	0.08	0.07	.038	.028	.038	.039	.034	0.06	.051
MNQ_T	0.16	0.16	0.17	0.18	0.15	0.15	0.12	0.10	0.10	0.12	0.14	0.15
NMQ	0.07	0.06	0.13	0.11	0.11	0.07	0.09	0.08	0.08	0.07	0.09	0.06
MQ	0.21	0.21	0.28	0.29	0.30	0.27	0.20	0.18	0.19	0.18	0.20	0.21
HMQ	0.54	0.46	0.53	0.95	0.85	0.60	0.49	0.46	0.94	0.58	0.42	0.39
MHQ	0.52	0.56	1.43	2.51	5.32	6.41	6.00	4.16	3.00	1.73	1.24	1.02
HQ	1.49	1.77	3.12	28.1	19.9	19.3	15.6	11.2	15.0	7.75	2.56	4.67

Jahreswerte in m³/s (Q),l/s.km²(Mq), mm (h_J)									
	Berichtsjahr			Reihe: 2001 - 2005			Reihe: 1983 - 2006		
NQ	0.07	29.11.		.019	17.07.2003		.019	17.07.2003	
NQ_T	0.07	15.12.					.028	14.07.2001	
$MJNQ_T$							0.08		
NJMQ							0.13		2005
MQ,Mq,h_A	0.20	2.59	81.8	0.14	1.81	57.1	0.23	2.90	91.4
HJMQ							0.54		1996
MJHQ							11.3		
HQ	16.1	29.06.		19.3	13.06.2003		28.1	29.04.1996	

NNQ seit 1982: .019 17.07.2003 **HHQ seit** 1982: 28.1 29.04.1996

Berichtsjahr(J)	Überschreitungsdauer der Abflüsse in Tagen								Reihe(R): 2001-2005		
m³/s	Tage(J)	Tage(R)	m³/s	Tage(J)	Tage(R)	m³/s	Tage(J)	Tage(R)	m³/s	Tage(J)	Tage(R)
10000			500			20.0			1.00	2	1.2
8000			350			16.0			0.80	5	1.6
6000			250			12.0			0.60	10	3.0
4000			180			9.00			0.40	21	8.2
3000			140			7.00			0.30	55	16.8
2000			100			5.00			0.20	155	66.2
1600			80.0			3.50			0.10	330	221.0
1200			60.0			2.50			0.06	365	337.2
900			40.0			1.80			0.03		365.0
700			30.0			1.40	2	0.2	0.00		365.2

Im Jän,Feb durch Eis beeinflusst
Im Jän,Feb,Aug,Sep nach ergänzten Wasserständen ermittelt

Nr. 568 Wulkaprodersdorf (Bundesstraße B16)
Wulka

Mst.Nr. 210088 Art: Schreibpegel Einzugsgebiet: 220.7 km²

Monat	I	II	III	IV	V	VI	VII	VIII	IX	X	XI	XII
Tag	Tägliche Abflüsse 2006 in m³/s											
1.	0.42	0.31	0.53	0.65	1.48	0.32	0.66	0.29	0.31	0.20	0.21	0.21
2.	0.51	0.31	0.52	0.59	0.95	1.02	0.58	0.27	0.31	0.20	0.19	0.20
3.	0.96	0.31	0.50	0.55	0.78	3.46	0.54	1.08	0.31	0.20	0.20	0.21
4.	0.84	0.30	0.52	0.53	0.70	1.26	0.48	0.67	0.27	0.25	0.21	0.21
5.	0.75	0.30	0.54	0.50	0.66	0.85	0.43	0.33	0.24	0.21	0.22	0.21
6.	0.72	0.30	0.50	0.46	0.62	0.72	0.39	0.44	0.24	0.20	0.20	0.22
7.	0.67	0.30	0.48	0.43	0.65	0.65	0.37	1.77	0.25	0.20	0.21	0.23
8.	0.62	0.29	0.47	0.42	0.59	0.60	0.75	0.98	0.26	0.18	0.23	0.21
9.	0.53	0.29	0.50	0.41	0.56	0.56	0.42	0.54	0.25	0.19	0.21	0.22
10.	0.49	0.29	0.57	0.41	0.52	0.71	0.39	0.43	0.23	0.18	0.20	0.26
11.	0.46	0.29	0.61	0.43	0.49	0.56	0.35	0.41	0.22	0.18	0.19	0.22
12.	0.44	0.29	0.58	0.38	0.47	0.51	0.43	0.46	0.21	0.18	0.23	0.21
13.	0.41	0.28	0.48	0.37	0.45	0.48	0.39	0.55	0.21	0.18	0.26	0.20
14.	0.39	0.28	0.46	0.37	0.44	0.45	0.33	0.44	0.21	0.18	0.23	0.19
15.	0.37	0.29	0.45	0.39	0.41	0.42	0.30	0.38	0.21	0.18	0.22	0.20
16.	0.35	0.31	0.44	0.38	0.40	0.40	0.27	0.36	0.22	0.18	0.22	0.19
17.	0.34	1.11	0.42	0.38	0.43	0.40	0.26	0.34	0.24	0.18	0.22	0.21
18.	0.35	1.01	0.43	0.36	0.40	0.55	0.26	0.30	0.29	0.18	0.22	0.21
19.	0.35	1.91	0.45	0.37	1.02	0.48	0.25	0.29	0.32	0.18	0.22	0.20
20.	0.34	2.49	0.47	0.36	0.50	0.40	0.25	0.53	0.22	0.18	0.22	0.19
21.	0.35	1.96	0.45	0.31	0.45	0.36	0.24	0.46	0.20	0.19	0.23	0.20
22.	0.35	1.26	0.47	0.30	0.42	0.38	0.23	0.32	0.21	0.19	0.48	0.20
23.	0.33	0.95	0.45	0.31	0.36	0.57	0.36	0.28	0.20	0.20	0.33	0.20
24.	0.33	0.83	0.44	0.31	0.37	0.36	0.25	0.28	0.18	0.28	0.23	0.19
25.	0.32	0.74	0.45	0.28	0.37	0.32	0.22	0.37	0.19	0.25	0.22	0.20
26.	0.32	0.68	0.52	0.27	0.35	0.31	0.22	0.31	0.18	0.20	0.21	0.19
27.	0.32	0.60	0.58	0.34	0.37	0.41	0.21	0.30	0.18	0.20	0.21	0.19
28.	0.32	0.54	0.63	0.32	0.44	0.60	0.21	0.35	0.19	0.20	0.21	0.19
29.	0.32		0.87	1.48	0.40	3.00	0.36	0.54	0.18	0.25	0.21	0.19
30.	0.31		0.70	1.79	0.40	1.00	0.24	0.35	0.18	0.28	0.21	0.19
31.	0.31		0.71		0.36		0.21	0.31		0.23		0.19
	Extremwerte in m³/s											
am	22.	13.	24.	21.	26.	21.	31.	01.	30.	12.	02.	13.
NQ	0.24	0.27	0.27	0.18	0.25	0.23	0.15	0.15	0.12	0.13	0.12	0.13
HQ	1.00	4.44	1.21	3.65	2.85	11.5	2.11	6.62	0.64	1.06	1.34	0.41
am	03.	20.	29.	29.	19.	29.	29.	03.	18.	24.	22.	09.
	Monatsmittel in m³/s(MQ),l/s.km²(Mq) bzw.Monatssummen in mm (h_A)											
MQ	0.45	0.67	0.52	0.48	0.54	0.74	0.35	0.47	0.23	0.20	0.23	0.20
Mq	2.03	3.04	2.36	2.18	2.46	3.34	1.58	2.15	1.04	0.92	1.04	0.93
h_A	5	7	6	6	7	9	4	6	3	2	3	2

Reihe: 2001-2005	Mittlere Monatsmittel in m³/s (MQ),l/s.km²(Mq) bzw. -summen in mm (h_A)											
MQ	0.35	0.31	0.46	0.36	0.35	0.25	0.15	0.17	0.16	0.21	0.23	0.33
Mq	1.58	1.40	2.09	1.65	1.57	1.15	0.68	0.76	0.73	0.95	1.06	1.48
h_A	4	3	6	4	4	3	2	2	2	3	3	4
Reihe: 1966-2006	Mittlere Monatsmittel mit Extremwerten in m³/s											
NQ	0.14	0.15	0.16	0.09	.041	.021	.005	.009	.008	.017	.044	0.12
NQ_T	0.15	0.16	0.19	0.10	0.07	.034	.015	.013	.009	.021	0.05	0.12
MNQ_T	0.40	0.42	0.44	0.42	0.36	0.34	0.30	0.26	0.27	0.29	0.32	0.36
NMQ	0.16	0.21	0.26	0.22	0.20	0.15	0.10	.043	0.09	0.14	0.15	0.15
MQ	0.57	0.55	0.63	0.61	0.62	0.59	0.51	0.47	0.43	0.42	0.47	0.51
HMQ	1.45	1.30	1.47	2.12	1.98	1.88	2.16	1.86	1.93	1.90	1.70	1.42
MHQ	1.51	1.13	1.86	1.77	4.15	5.82	4.40	3.69	2.90	2.28	1.68	1.47
HQ	9.61	4.82	6.90	10.6	33.3	22.0	23.0	30.5	15.4	32.6	5.32	10.7

Jahreswerte in m³/s (Q),l/s.km²(Mq), mm (h_J)									
	Berichtsjahr			Reihe: 2001 - 2005			Reihe: 1966 - 2006		
NQ	0.12	30.09.		.005	16.07.2001		.005	16.07.2001	
NQ_T	0.18	15.10.					.009	03.09.2001	
$MJNQ_T$							0.20		
NJMQ							0.24		1990
MQ,Mq,h_A	0.42	1.91	60.4	0.28	1.26	39.8	0.53	2.41	75.9
HJMQ							1.26		1972
MJHQ							10.4		
HQ	11.5	29.06.		11.4	13.06.2003		33.3	18.05.1991	

NNQ seit 1966: .005 16.07.2001 **HHQ seit** 1966: 33.3 18.05.1991

Berichtsjahr(J)	Überschreitungsdauer der Abflüsse in Tagen								Reihe(R): 2001-2005		
m³/s	Tage(J)	Tage(R)	m³/s	Tage(J)	Tage(R)	m³/s	Tage(J)	Tage(R)	m³/s	Tage(J)	Tage(R)
10000			500			20.0			1.00	17	4.6
8000			350			16.0			0.80	25	7.8
6000			250			12.0			0.60	50	18.0
4000			180			9.00			0.40	141	61.2
3000			140			7.00			0.30	220	135.2
2000			100			5.00			0.20	331	216.8
1600			80.0			3.50			0.10	365	326.6
1200			60.0			2.50	2	0.4	0.06		352.8
900			40.0			1.80	5	1.0	0.03		362.4
700			30.0			1.40	9	2.2	0.00		365.2

vor Einleitung der ARA Wulkaprodersdorf
Im Jän,Feb durch Eis beeinflusst
Im Jän,Feb nach ergänzten Wasserständen ermittelt

Abflüsse

Nr. 569 Trausdorf an der Wulka
Wulka

Mst.Nr. 210328 Art: Schreibpegel Einzugsgebiet: 235.9 km²

Monat	I	II	III	IV	V	VI	VII	VIII	IX	X	XI	XII
Tag	Tägliche Abflüsse 2006 in m³/s											
1.	0.64	0.52	0.83	0.93	2.59	0.52	0.98	0.50	0.48	0.37	0.40	0.43
2.	0.84	0.53	0.81	0.86	1.64	1.31	0.89	0.44	0.47	0.40	0.40	0.40
3.	1.38	0.51	0.79	0.84	1.29	4.40	0.88	1.25	0.45	0.43	0.43	0.40
4.	1.10	0.50	0.79	0.82	1.13	1.59	0.76	1.16	0.49	0.56	0.43	0.40
5.	0.96	0.50	0.83	0.79	1.05	1.10	0.73	0.52	0.39	0.40	0.41	0.43
6.	0.95	0.50	0.82	0.74	1.03	0.96	0.69	0.83	0.38	0.38	0.37	0.43
7.	0.91	0.50	0.76	0.71	1.10	0.89	0.68	2.27	0.40	0.37	0.39	0.47
8.	0.84	0.63	0.73	0.72	0.96	0.83	1.20	1.47	0.45	0.35	0.42	0.41
9.	0.80	0.62	0.77	0.70	0.94	0.79	0.73	0.81	0.38	0.35	0.41	0.43
10.	0.74	0.59	0.81	0.73	0.91	1.07	0.70	0.69	0.36	0.36	0.42	0.52
11.	0.71	0.58	0.85	0.81	0.86	0.78	0.63	0.68	0.36	0.36	0.39	0.42
12.	0.69	0.53	0.82	0.69	0.85	0.73	0.77	0.80	0.34	0.36	0.52	0.41
13.	0.68	0.52	0.75	0.67	0.82	0.74	0.70	0.93	0.36	0.36	0.49	0.41
14.	0.66	0.54	0.77	0.66	0.79	0.67	0.60	0.73	0.33	0.35	0.43	0.38
15.	0.65	0.54	0.76	0.73	0.72	0.67	0.56	0.63	0.34	0.34	0.42	0.41
16.	0.62	0.58	0.76	0.69	0.73	0.65	0.48	0.59	0.36	0.35	0.41	0.38
17.	0.62	1.41	0.79	0.70	0.77	0.63	0.50	0.55	0.42	0.36	0.38	0.38
18.	0.70	1.27	0.84	0.68	0.69	0.79	0.47	0.51	0.52	0.36	0.38	0.42
19.	0.66	2.39	0.83	0.71	1.55	0.77	0.49	0.50	0.62	0.37	0.38	0.38
20.	0.59	3.11	0.87	0.71	0.86	0.63	0.49	0.80	0.45	0.36	0.40	0.38
21.	0.64	2.57	0.86	0.74	0.78	0.60	0.44	0.78	0.44	0.34	0.41	0.35
22.	0.62	1.64	0.87	0.71	0.71	0.59	0.42	0.56	0.43	0.35	0.93	0.35
23.	0.52	1.32	0.81	0.78	0.62	0.89	0.56	0.52	0.42	0.34	0.61	0.33
24.	0.55	1.11	0.74	0.71	0.87	0.57	0.43	0.54	0.43	0.46	0.48	0.33
25.	0.56	1.08	0.75	0.67	0.73	0.52	0.33	0.72	0.43	0.57	0.44	0.32
26.	0.56	0.98	0.90	0.69	0.63	0.55	0.37	0.57	0.46	0.38	0.43	0.32
27.	0.54	0.90	0.84	0.80	0.62	0.56	0.36	0.56	0.45	0.40	0.45	0.31
28.	0.53	0.85	0.87	0.77	0.78	1.02	0.36	0.55	0.45	0.38	0.45	0.30
29.	0.53		1.31	2.35	0.70	3.51	0.49	0.83	0.48	0.50	0.46	0.31
30.	0.52		1.02	3.29	0.64	1.40	0.38	0.56	0.46	0.61	0.45	0.28
31.	0.53		1.04		0.58		0.32	0.51		0.44		0.30
	Extremwerte in m³/s											
am	23.	07.	13.	22.	26.	23.	25.	01.	12.	23.	04.	31.
NQ	0.42	0.42	0.61	0.43	0.47	0.40	0.16	0.28	0.24	0.23	0.27	0.23
HQ	1.76	5.00	1.80	5.19	3.64	9.97	2.45	6.77	1.33	1.57	2.15	0.84
am	03.	20.	29.	29.	01.	29.	08.	03.	18.	25.	22.	07.
	Monatsmittel in m³/s(MQ),l/s.km²(Mq) bzw.Monatssummen in mm (h_A)											
MQ	0.70	0.98	0.84	0.88	0.93	1.02	0.59	0.75	0.43	0.40	0.45	0.38
Mq	2.99	4.14	3.55	3.73	3.95	4.34	2.52	3.19	1.81	1.68	1.89	1.61
h_A	8	10	10	10	11	11	7	9	5	5	5	4
Reihe: 2001-2005	Mittlere Monatsmittel in m³/s (MQ),l/s.km²(Mq) bzw. -summen in mm (h_A)											
MQ	0.44	0.43	0.63	0.53	0.45	0.39	0.31	0.32	0.29	0.32	0.36	0.46
Mq	1.88	1.84	2.68	2.25	1.93	1.65	1.31	1.34	1.23	1.35	1.54	1.93
h_A	5	4	7	6	5	4	3	4	3	4	4	5
Reihe: 1981-2006	Mittlere Monatsmittel mit Extremwerten in m³/s											
NQ	0.15	0.06	0.06	.045	.031	.035	.000	.005	.008	.000	.005	0.08
NQ_T	0.18	0.14	0.18	0.13	0.16	0.10	0.07	.045	.036	0.09	0.05	0.09
MNQ_T	0.45	0.45	0.53	0.53	0.49	0.42	0.30	0.28	0.28	0.36	0.41	0.44
NMQ	0.29	0.21	0.26	0.24	0.32	0.19	0.17	0.18	0.16	0.11	0.09	0.10
MQ	0.68	0.63	0.82	0.78	0.84	0.71	0.55	0.52	0.52	0.57	0.58	0.69
HMQ	1.50	1.52	1.67	2.55	2.19	1.34	1.28	1.37	2.13	2.72	1.39	2.21
MHQ	1.82	1.49	2.89	2.37	5.09	5.04	4.25	3.96	3.36	2.77	2.46	2.38
HQ	5.09	5.41	6.92	9.94	21.9	11.6	10.9	23.3	15.9	17.0	5.83	7.83

Jahreswerte in m³/s (Q),l/s.km²(Mq), mm (h_J)

	Berichtsjahr			Reihe: 2001 - 2005			Reihe: 1981 - 2006		
NQ	0.16	25.07.		.005	02.11.2001		.000	12.07.1994	
NQ_T	0.28	30.12.					.036	19.09.1982	
$MJNQ_T$							0.20		
NJMQ							0.35		2001
MQ,Mq,h_A	0.69	2.94	92.7	0.42	1.76	55.5	0.66	2.78	87.8
HJMQ							1.42		1996
MJHQ							8.72		
HQ	9.97	29.06.		6.06	15.06.2003		23.3	05.08.1982	

NNQ seit 1977: .000 01.10.1998 **HHQ seit** 1977: 23.3 05.08.1982

Berichtsjahr(J) Überschreitungsdauer der Abflüsse in Tagen Reihe(R): 2001-2005

m³/s	Tage(J)	Tage(R)	m³/s	Tage(J)	Tage(R)	m³/s	Tage(J)	Tage(R)	m³/s	Tage(J)	Tage(R)
10000			**500**			**20.0**			**1.00**	37	7.8
8000			**350**			**16.0**			**0.80**	90	16.8
6000			**250**			**12.0**			**0.60**	184	49.2
4000			**180**			**9.00**			**0.40**	306	153.0
3000			**140**			**7.00**			**0.30**	364	242.4
2000			**100**			**5.00**			**0.20**	365	339.0
1600			**80.0**			**3.50**	2		**0.10**		363.4
1200			**60.0**			**2.50**	6	0.4	**0.06**		364.8
900			**40.0**			**1.80**	9	1.4	**0.03**		365.2
700			**30.0**			**1.40**	16	3.2	**0.00**		

nach Einleitung der ARA Wulkaprodersdorf
Im Jän,Feb durch Eis beeinflusst
Im Jän,Feb nach ergänzten Wasserständen ermittelt

Nr. 571 Schützen am Gebirge
Wulka

Mst.Nr. 210096 Art: Schreibpegel Einzugsgebiet: 383.7 km²

Monat	I	II	III	IV	V	VI	VII	VIII	IX	X	XI	XII
Tag	Tägliche Abflüsse 2006 in m³/s											
1.	0.92	0.82	1.21	1.43	4.26	0.81	1.38	0.65	0.70	0.56	0.64	0.63
2.	1.34	0.84	1.17	1.36	2.96	1.11	1.11	0.59	0.63	0.57	0.59	0.57
3.	2.64	0.81	1.12	1.30	2.07	7.23	1.09	0.86	0.63	0.59	0.59	0.57
4.	2.59	0.81	1.12	1.22	1.72	3.53	0.91	2.49	0.59	0.75	0.61	0.57
5.	2.27	0.79	1.18	1.18	1.50	1.97	0.81	0.77	0.52	0.56	0.58	0.61
6.	2.28	0.77	1.17	1.17	1.39	1.49	0.80	1.17	0.54	0.53	0.56	0.60
7.	2.27	0.79	1.12	1.31	1.49	1.40	0.79	2.76	0.55	0.50	0.58	0.63
8.	2.10	1.05	1.11	1.11	1.30	1.19	1.95	3.94	0.65	0.46	0.54	0.57
9.	1.76	1.02	1.19	1.08	1.22	1.09	1.00	1.37	0.57	0.44	0.54	0.56
10.	1.55	0.97	1.24	1.08	1.16	1.37	0.84	0.93	0.53	0.46	0.54	0.79
11.	1.38	0.97	1.28	1.22	1.12	1.13	0.76	0.86	0.53	0.45	0.53	0.61
12.	1.24	0.90	1.31	1.09	1.07	0.95	0.94	0.98	0.53	0.46	0.68	0.62
13.	1.17	0.86	1.27	1.02	1.01	0.97	1.42	1.31	0.51	0.44	0.63	0.59
14.	1.18	0.85	1.25	0.98	0.98	0.92	0.93	0.91	0.49	0.44	0.59	0.57
15.	1.09	0.86	1.23	1.06	0.92	0.85	0.80	0.86	0.52	0.43	0.58	0.58
16.	1.09	0.92	1.18	1.03	1.00	0.84	0.70	0.73	0.54	0.44	0.55	0.57
17.	1.05	1.68	1.16	1.02	1.07	0.83	0.70	0.74	0.55	0.47	0.54	0.59
18.	1.15	2.32	1.17	0.98	0.90	0.99	0.66	0.65	0.71	0.45	0.55	0.65
19.	1.25	3.43	1.15	0.98	2.18	1.15	0.65	0.62	0.84	0.45	0.58	0.60
20.	1.12	4.01	1.19	0.93	1.28	0.82	0.65	0.78	0.60	0.45	0.59	0.58
21.	1.11	4.57	1.17	0.87	1.03	0.76	0.58	1.31	0.56	0.44	0.58	0.56
22.	1.18	2.69	1.16	0.81	0.98	0.75	0.58	0.81	0.49	0.41	1.13	0.57
23.	0.96	2.03	1.14	0.90	0.87	1.18	0.73	0.71	0.48	0.47	1.21	0.57
24.	0.95	2.20	1.11	0.96	0.84	0.77	0.63	0.67	0.44	0.56	0.77	0.57
25.	0.86	1.86	1.16	0.90	0.84	0.70	0.48	0.98	0.47	0.82	0.67	0.56
26.	0.85	1.55	1.32	0.86	0.81	0.70	0.48	0.78	0.47	0.57	0.63	0.54
27.	0.85	1.36	1.36	0.91	0.97	0.71	0.47	0.72	0.56	0.52	0.65	0.54
28.	0.82	1.24	1.37	1.01	1.24	1.44	0.48	0.69	0.58	0.51	0.63	0.54
29.	0.80		2.04	2.60	1.08	3.76	0.56	1.18	0.57	0.65	0.65	0.56
30.	0.78		1.78	5.25	1.06	2.80	0.55	0.73	0.54	0.83	0.68	0.54
31.	0.80		1.51		0.92		0.48	0.67		0.70		0.56
	Extremwerte in m³/s											
am	30.	01.	12.	22.	26.	27.	25.	01.	05.	08.	07.	09.
NQ	0.77	0.77	0.93	0.63	0.71	0.61	0.38	0.41	0.41	0.34	0.48	0.48
HQ	2.93	6.14	2.50	6.42	4.88	8.63	3.67	5.94	1.50	1.45	1.92	1.15
am	03.	21.	29.	30.	01.	03.	08.	08.	18.	29.	22.	10.
	Monatsmittel in m³/s(MQ),l/s.km²(Mq) bzw.Monatssummen in mm (h_A)											
MQ	1.34	1.54	1.26	1.25	1.33	1.47	0.80	1.07	0.56	0.53	0.64	0.59
Mq	3.48	4.00	3.27	3.27	3.47	3.84	2.09	2.79	1.47	1.38	1.67	1.53
h_A	9	10	9	8	9	10	6	7	4	4	4	4
Reihe: 2001-2005	Mittlere Monatsmittel in m³/s (MQ),l/s.km²(Mq) bzw. -summen in mm (h_A)											
MQ	0.72	0.75	0.98	0.86	0.74	0.63	0.50	0.52	0.51	0.55	0.60	0.74
Mq	1.89	1.95	2.55	2.23	1.94	1.65	1.31	1.36	1.33	1.44	1.57	1.92
h_A	5	5	7	6	5	4	4	4	3	4	4	5
Reihe: 1961-2006	Mittlere Monatsmittel mit Extremwerten in m³/s											
NQ	0.20	0.20	0.13	0.27	0.26	0.16	0.12	0.10	0.09	0.09	0.12	0.20
NQ_T	0.25	0.27	0.25	0.37	0.32	0.23	0.18	0.15	0.10	0.12	0.18	0.20
MNQ_T	0.74	0.78	0.86	0.79	0.76	0.63	0.52	0.49	0.51	0.56	0.62	0.72
NMQ	0.27	0.47	0.66	0.50	0.47	0.37	0.26	0.21	0.17	0.18	0.33	0.29
MQ	1.14	1.27	1.45	1.51	1.33	1.27	0.97	0.86	0.78	0.82	0.98	1.08
HMQ	2.49	3.61	3.68	11.0	6.99	10.8	4.18	3.31	3.48	2.50	3.90	3.13
MHQ	3.48	3.66	4.72	6.19	7.22	8.33	6.20	5.88	4.65	3.49	3.93	3.63
HQ	20.3	14.6	19.5	60.0	34.8	42.0	40.0	26.0	48.6	18.0	23.0	20.1

Jahreswerte in m³/s (Q),l/s.km²(Mq), mm (h_J)

	Berichtsjahr			Reihe: 2001 - 2005			Reihe: 1961 - 2006		
NQ	0.34	08.10.		0.11	04.08.2003		0.09	02.09.1962	
NQ_T	0.41	22.10.					0.10	02.09.1962	
$MJNQ_T$							0.37		
NJMQ							0.54		1978
MQ,Mq,h_A	1.03	2.68	84.5	0.69	1.79	56.4	1.12	2.92	92.2
HJMQ							4.01		1965
MJHQ							15.1		
HQ	8.63	03.06.		5.81	19.07.2001		60.0	23.04.1965	

NNQ seit 1962: 0.09 02.09.1962 **HHQ seit** 1962: 60.0 23.04.1965

Berichtsjahr(J) Überschreitungsdauer der Abflüsse in Tagen Reihe(R): 2001-2005

m³/s	Tage(J)	Tage(R)	m³/s	Tage(J)	Tage(R)	m³/s	Tage(J)	Tage(R)	m³/s	Tage(J)	Tage(R)
10000			**500**			**20.0**			**1.00**	137	42.6
8000			**350**			**16.0**			**0.80**	205	94.6
6000			**250**			**12.0**			**0.60**	267	175.6
4000			**180**			**9.00**			**0.40**	365	298.4
3000			**140**			**7.00**	1		**0.30**		351.0
2000			**100**			**5.00**	2	0.2	**0.20**		365.2
1600			**80.0**			**3.50**	8	0.6	**0.10**		
1200			**60.0**			**2.50**	16	2.6	**0.06**		
900			**40.0**			**1.80**	30	6.4	**0.03**		
700			**30.0**			**1.40**	44	14.4	**0.00**		

nach Einleitung der ARA Wulkaprodersdorf und Eisenstadt
Im Jän,Feb durch Eis beeinflusst
Im Jän,Feb,Apr,Mai,Jun nach ergänzten Wasserständen ermittelt

Abflüsse

Nr. 581 Deutschkreutz Goldbach

Mst.Nr. 215020 Art: Schreibpegel Einzugsgebiet: 16.7 km²

Monat	I	II	III	IV	V	VI	VII	VIII	IX	X	XI	XII
Tag	Tägliche Abflüsse 2006 in m³/s											
1.	0.07	.045	0.05	0.05	0.11	0.06	0.11	0.10	.045	.046	0.05	0.05
2.	0.13	.045	0.05	0.05	0.08	0.14	0.10	0.06	.043	.046	0.06	0.05
3.	0.14	.045	0.05	.050	0.07	0.35	0.09	0.16	.047	.046	0.07	0.05
4.	0.11	.045	0.05	.048	0.07	0.15	0.07	0.08	.045	0.07	0.07	0.05
5.	0.10	.045	0.05	.047	0.07	0.11	0.08	0.06	.041	.042	0.07	0.05
6.	0.13	.045	0.05	.048	0.06	0.10	0.08	0.07	.044	.042	0.07	0.05
7.	0.12	.046	0.05	.048	0.06	0.09	0.08	0.23	.046	.041	0.07	0.05
8.	0.10	.046	0.05	.049	0.06	0.08	0.24	0.15	0.05	.044	0.07	0.05
9.	0.09	.047	0.06	.049	0.06	0.08	0.11	0.08	.046	.048	0.06	0.06
10.	0.08	.047	0.06	.050	0.06	0.10	0.10	0.07	.045	.047	0.06	0.06
11.	0.07	.047	0.06	0.05	0.05	0.08	0.10	0.06	.044	.046	0.06	0.05
12.	0.07	.047	0.06	0.05	0.06	0.08	0.09	0.12	.044	.045	0.06	0.05
13.	0.06	.047	0.06	0.05	0.06	0.08	0.09	0.09	.043	.044	0.07	0.05
14.	0.06	.048	0.05	.051	0.06	0.08	0.08	0.08	.044	.044	0.06	0.05
15.	0.06	.048	0.05	.050	0.06	0.08	0.08	0.07	.051	.044	0.06	0.05
16.	0.06	.048	0.05	.050	0.08	0.08	0.08	0.06	0.06	.044	.049	0.05
17.	0.06	.048	0.05	.050	0.09	0.08	0.08	0.06	0.07	.044	.051	0.05
18.	0.06	0.05	0.05	.050	0.07	0.14	0.07	0.06	0.08	.044	0.05	0.06
19.	0.06	0.07	0.05	.049	0.16	0.10	0.07	0.06	0.07	.044	0.06	0.06
20.	0.06	0.07	0.05	.049	0.09	0.09	0.07	0.14	0.05	.044	0.06	0.06
21.	0.06	0.07	0.05	.049	0.07	0.09	0.07	0.07	.047	.048	0.06	0.06
22.	0.06	0.07	0.05	.048	0.07	0.11	0.07	0.06	.050	.049	0.13	0.06
23.	0.06	0.07	0.05	0.06	0.06	0.12	0.08	0.05	.050	0.06	0.06	0.06
24.	0.06	0.07	0.05	.050	0.06	0.10	0.07	0.06	.047	0.09	0.05	0.06
25.	0.06	0.07	0.05	0.05	0.07	0.09	0.06	0.08	.047	0.06	0.06	0.06
26.	0.06	0.06	0.05	0.05	0.06	0.08	0.06	0.06	.047	.050	.049	0.06
27.	0.05	0.06	0.05	0.06	0.08	0.11	0.05	0.12	.046	.049	.050	0.05
28.	.048	0.06	.050	0.05	0.07	0.14	0.06	0.06	.046	0.06	.050	0.05
29.	.045		0.08	0.13	0.12	0.35	0.05	0.14	.046	0.07	.051	.051
30.	.045		0.06	0.15	0.08	0.15	0.05	.049	.046	0.07	0.05	.050
31.	.045		0.05		0.07		0.05	.047		0.05		.048
	Extremwerte in m³/s											
am	29.	01.	29.	06.	12.	01.	03.	31.	04.	08.	25.	31.
NQ	.045	.045	.049	.045	.035	0.06	.042	.045	.039	.041	.048	.048
HQ	0.20	0.08	0.18	0.50	0.70	1.01	1.14	1.14	0.18	0.46	0.42	0.14
am	02.	23.	29.	30.	19.	29.	08.	20.	18.	24.	22.	10.
	Monatsmittel in m³/s(MQ),l/s.km²(Mq) bzw.Monatssummen in mm (h_A)											
MQ	0.07	0.05	0.05	0.06	0.07	0.12	0.08	0.09	.049	.050	0.06	0.05
Mq	4.39	3.24	3.27	3.38	4.39	6.93	4.96	5.16	2.96	3.02	3.69	3.25
h_A	12	8	9	9	12	18	13	14	8	8	10	8

Reihe: 2001-2005	Mittlere Monatsmittel in m³/s (MQ),l/s.km²(Mq) bzw. -summen in mm (h_A)											
MQ	0.05	0.06	0.06	0.06	.047	0.05	0.05	.050	.043	.048	.050	0.05
Mq	3.12	3.32	3.55	3.30	2.79	3.05	3.08	2.99	2.60	2.86	3.01	3.27
h_A	8	8	10	9	7	8	8	8	7	8	8	8
Reihe: 1996-2006	Mittlere Monatsmittel mit Extremwerten in m³/s											
NQ	.023	.032	.037	.033	.020	.013	.017	.015	.021	.026	.032	.028
NQ_T	.026	.035	.037	.039	.023	.026	.026	.016	.023	.027	.032	.036
MNQ_T	0.05	0.06	0.06	0.06	.048	.049	.046	.043	.046	.050	0.05	0.06
NMQ	.039	.043	.042	.049	.043	.035	.035	.033	.031	.036	.038	.041
MQ	0.07	0.07	0.08	0.08	0.07	0.07	0.07	0.07	0.07	0.07	0.07	0.07
HMQ	0.11	0.11	0.12	0.15	0.12	0.12	0.11	0.11	0.19	0.13	0.10	0.09
MHQ	0.24	0.19	0.36	0.46	0.59	0.62	0.83	0.70	0.55	0.51	0.39	0.30
HQ	0.44	0.35	0.54	0.86	0.87	1.01	1.43	1.17	1.05	0.87	0.69	0.61

Jahreswerte in m³/s (Q),l/s.km²(Mq), mm (h_J)									
	Berichtsjahr			Reihe: 2001 - 2005			Reihe: 1996 - 2006		
NQ	.035	12.05.		.013	24.06.2005		.013	24.06.2005	
NQ_T	.041	05.09.					.016	28.08.2003	
$MJNQ_T$							.036		
NJMQ							.042		2003
MQ,Mq,h_A	0.07	4.06	128	0.05	3.07	97.0	0.07	4.16	131
HJMQ							0.12		1996
MJHQ							1.00		
HQ	1.14	08.07.		1.43	17.07.2003		1.43	17.07.2003	

NNQ seit 1996: .013 24.06.2005 **HHQ seit** 1996: 1.43 17.07.2003

Berichtsjahr(J) Überschreitungsdauer der Abflüsse in Tagen Reihe(R): 2001-2005											
m³/s	Tage(J)	Tage(R)	m³/s	Tage(J)	Tage(R)	m³/s	Tage(J)	Tage(R)	m³/s	Tage(J)	Tage(R)
10000			500			20.0			1.00		
8000			350			16.0			0.80		
6000			250			12.0			0.60		
4000			180			9.00			0.40		
3000			140			7.00			0.30	2	
2000			100			5.00			0.20	4	1.4
1600			80.0			3.50			0.10	42	10.6
1200			60.0			2.50			0.06	204	87.4
900			40.0			1.80			0.03	365	350.4
700			30.0			1.40			0.00		365.2

Rückhaltebecken flussaufwärts des Pegels
Im Jän,Feb durch Eis beeinflusst
Im Jän,Feb nach ergänzten Wasserständen ermittelt

Nr. 582 Arzberg (Moderbach) Moderbach

Mst.Nr. 210955 Art: Schreibpegel Einzugsgebiet: 84.2 km²

Monat	I	II	III	IV	V	VI	VII	VIII	IX	X	XI	XII
Tag	Tägliche Abflüsse 2006 in m³/s											
1.	0.53	0.38	0.53	2.14	2.06	1.42	1.02	0.55	0.43	0.74	0.54	0.50
2.	0.52	0.39	0.51	2.01	1.85	1.45	0.92	0.54	0.43	0.72	0.51	0.50
3.	0.50	0.39	0.49	1.89	1.75	1.72	0.88	0.88	0.42	0.71	0.49	0.50
4.	0.51	0.39	0.51	1.75	1.63	1.56	0.83	0.81	0.41	1.00	0.49	0.50
5.	0.52	0.37	0.51	1.65	1.52	1.49	0.77	0.63	0.39	0.72	0.48	0.49
6.	0.54	0.37	0.48	1.54	1.45	1.57	0.73	0.58	0.39	0.63	0.47	0.49
7.	0.54	0.37	0.47	1.43	1.39	1.46	1.01	0.60	0.39	0.59	0.46	0.52
8.	0.53	0.38	0.46	1.34	1.32	1.37	1.18	0.54	0.40	0.55	0.46	0.50
9.	0.48	0.38	0.48	1.28	1.29	1.31	0.89	0.51	0.38	0.54	0.45	0.53
10.	0.55	0.38	0.48	1.25	1.26	1.27	0.84	0.51	0.37	0.53	0.45	0.52
11.	0.56	0.37	0.49	1.42	1.20	1.22	0.76	0.49	0.37	0.52	0.45	0.50
12.	0.50	0.37	0.48	1.26	1.15	1.17	0.74	0.77	0.36	0.50	0.46	0.49
13.	0.50	0.36	0.45	1.17	1.12	1.14	0.80	0.68	0.36	0.50	0.49	0.48
14.	0.48	0.36	0.45	1.12	1.09	1.11	0.84	0.59	0.36	0.49	0.47	0.47
15.	0.45	0.37	0.44	1.10	1.05	1.07	0.71	0.56	0.39	0.48	0.46	0.47
16.	0.41	0.39	0.44	1.10	1.03	1.11	0.65	0.52	0.91	0.48	0.45	0.46
17.	0.43	0.40	0.44	1.07	1.09	1.11	0.62	0.50	0.88	0.48	0.45	0.46
18.	0.45	0.41	0.44	1.04	0.99	1.06	0.60	0.48	2.54	0.47	0.44	0.53
19.	0.43	0.54	0.46	1.01	1.30	1.00	0.57	0.47	1.74	0.47	0.44	0.49
20.	0.41	0.56	0.57	0.98	2.61	0.96	0.55	0.49	1.29	0.46	0.44	0.47
21.	0.41	0.70	0.72	0.95	1.75	0.94	0.53	0.48	1.10	0.46	0.44	0.46
22.	0.40	0.73	1.03	0.93	1.58	0.95	0.56	0.47	1.01	0.45	0.81	0.46
23.	0.38	0.67	1.25	0.95	1.45	0.97	0.58	0.45	0.94	0.44	0.65	0.45
24.	0.39	0.62	1.16	0.91	1.57	0.92	0.54	0.48	0.89	0.70	0.58	0.45
25.	0.42	0.61	1.14	0.88	1.44	0.91	0.61	0.52	0.86	0.68	0.56	0.44
26.	0.43	0.59	1.26	0.87	1.36	0.88	0.58	0.46	0.82	0.52	0.54	0.44
27.	0.43	0.56	1.66	1.17	1.31	1.03	0.71	0.46	0.94	0.49	0.53	0.43
28.	0.43	0.54	1.93	2.05	1.26	1.07	0.60	0.56	0.89	0.47	0.52	0.42
29.	0.39		3.34	2.35	1.66	2.53	0.57	0.71	0.81	0.51	0.52	0.44
30.	0.38		2.56	1.96	1.67	1.33	0.52	0.48	0.77	0.74	0.51	0.42
31.	0.38		2.29		1.50		0.50	0.45		0.58		0.42
	Extremwerte in m³/s											
am	23.	07.	08.	26.	18.	26.	31.	28.	11.	19.	18.	28.
NQ	0.32	0.30	0.36	0.84	0.95	0.83	0.47	0.42	0.34	0.43	0.43	0.37
HQ	0.77	0.82	5.13	3.07	4.99	9.54	5.52	3.34	7.19	1.89	1.42	0.67
am	11.	21.	29.	29.	20.	29.	07.	03.	18.	04.	22.	09.
	Monatsmittel in m³/s(MQ),l/s.km²(Mq) bzw.Monatssummen in mm (h_A)											
MQ	0.46	0.46	0.90	1.35	1.44	1.24	0.72	0.55	0.74	0.57	0.50	0.47
Mq	5.47	5.49	10.7	16.1	17.1	14.7	8.51	6.59	8.80	6.75	5.96	5.63
h_A	15	13	29	42	46	38	23	18	23	18	15	15

Reihe: 2001-2005	Mittlere Monatsmittel in m³/s (MQ),l/s.km²(Mq) bzw. -summen in mm (h_A)											
MQ	0.50	0.41	0.62	0.60	0.51	0.86	0.84	1.34	0.73	0.65	0.55	0.66
Mq	5.92	4.83	7.32	7.09	6.05	10.2	9.96	16.0	8.69	7.67	6.48	7.84
h_A	16	12	20	18	16	26	27	43	23	21	17	20
Reihe: 1976-2006	Mittlere Monatsmittel mit Extremwerten in m³/s											
NQ	0.14	0.14	0.17	0.16	0.16	0.23	0.20	0.14	0.17	0.22	0.18	0.13
NQ_T	0.17	0.17	0.17	0.17	0.18	0.24	0.21	0.15	0.17	0.22	0.21	0.18
MNQ_T	0.43	0.40	0.44	0.63	0.58	0.58	0.53	0.52	0.50	0.51	0.53	0.51
NMQ	0.19	0.19	0.19	0.21	0.29	0.40	0.31	0.19	0.25	0.25	0.23	0.21
MQ	0.57	0.59	0.76	0.96	0.87	0.92	0.94	1.04	0.83	0.92	0.75	0.68
HMQ	1.46	1.52	1.56	2.64	2.30	2.26	3.59	4.35	2.02	2.68	1.65	1.32
MHQ	1.41	1.96	2.61	2.12	3.09	6.07	14.4	12.3	6.43	6.52	2.14	1.83
HQ	5.47	6.67	10.5	6.06	15.1	26.2	101	79.8	51.3	70.9	15.0	6.35

Jahreswerte in m³/s (Q),l/s.km²(Mq), mm (h_J)									
	Berichtsjahr			Reihe: 2001 - 2005			Reihe: 1976 - 2006		
NQ	0.30	07.02.		0.13	24.12.2001		0.13	24.12.2001	
NQ_T	0.36	14.09.					0.15	28.08.2003	
$MJNQ_T$							0.30		
NJMQ							0.40		2001
MQ,Mq,h_A	0.78	9.32	294	0.68	8.13	257	0.82	9.74	307
HJMQ							1.42		1979
MJHQ							23.9		
HQ	9.54	29.06.		101	30.07.2005		101	30.07.2005	

NNQ seit 1972: 0.13 24.12.2001 **HHQ seit** 1972: 101 30.07.2005

Berichtsjahr(J) Überschreitungsdauer der Abflüsse in Tagen Reihe(R): 2001-2005											
m³/s	Tage(J)	Tage(R)	m³/s	Tage(J)	Tage(R)	m³/s	Tage(J)	Tage(R)	m³/s	Tage(J)	Tage(R)
10000			500			20.0			1.00	95	51.4
8000			350			16.0		0.2	0.80	129	71.0
6000			250			12.0		0.4	0.60	161	129.0
4000			180			9.00		0.4	0.40	334	239.0
3000			140			7.00		1.0	0.30	365	284.6
2000			100			5.00		2.0	0.20		337.4
1600			80.0			3.50		5.8	0.10		365.2
1200			60.0			2.50	5	11.0	0.06		
900			40.0			1.80	15	19.6	0.03		
700			30.0			1.40	41	29.0	0.00		

Im Jän,Feb,Mrz nach ergänzten Wasserständen ermittelt
Im Jän,Feb,Mrz durch Eis beeinflusst

Nr. 583 Arzberg (Raab)
Raab

Mst.Nr. 211698 Art: Schreibpegel Einzugsgebiet: 119.1 km²

Monat	I	II	III	IV	V	VI	VII	VIII	IX	X	XI	XII
Tag	Tägliche Abflüsse 2006 in m³/s											
1.	0.74	0.51	0.63	2.17	2.36	1.72	1.18	0.69	0.62	0.88	0.72	0.68
2.	0.74	0.51	0.61	2.06	2.21	1.74	1.09	0.69	0.61	0.86	0.69	0.66
3.	0.73	0.52	0.59	1.96	2.18	1.99	1.05	0.94	0.60	0.85	0.68	0.63
4.	0.72	0.52	0.61	1.84	2.11	1.83	1.01	0.89	0.59	1.07	0.69	0.64
5.	0.74	0.51	0.61	1.75	2.00	1.76	0.96	0.75	0.58	0.89	0.68	0.62
6.	0.74	0.49	0.59	1.66	1.92	1.82	0.93	0.72	0.57	0.81	0.68	0.61
7.	0.75	0.50	0.58	1.57	1.86	1.72	1.19	0.73	0.57	0.77	0.68	0.64
8.	0.74	0.51	0.58	1.50	1.79	1.64	1.25	0.68	0.58	0.74	0.66	0.62
9.	0.67	0.51	0.58	1.44	1.75	1.58	1.04	0.68	0.56	0.72	0.68	0.65
10.	0.63	0.50	0.58	1.41	1.72	1.54	1.00	0.68	0.56	0.71	0.68	0.66
11.	0.67	0.50	0.59	1.56	1.65	1.49	0.89	0.68	0.55	0.70	0.65	0.63
12.	0.62	0.49	0.59	1.43	1.60	1.44	0.88	0.95	0.55	0.69	0.66	0.64
13.	0.62	0.49	0.56	1.36	1.57	1.41	0.95	0.87	0.54	0.68	0.68	0.62
14.	0.59	0.49	0.56	1.31	1.53	1.38	1.00	0.79	0.54	0.68	0.70	0.59
15.	0.57	0.49	0.56	1.29	1.49	1.34	0.90	0.76	0.56	0.67	0.73	0.59
16.	0.53	0.51	0.56	1.29	1.47	1.37	0.84	0.71	1.04	0.66	0.72	0.58
17.	0.54	0.52	0.55	1.27	1.51	1.36	0.81	0.69	1.08	0.66	0.65	0.59
18.	0.56	0.52	0.56	1.25	1.42	1.31	0.79	0.69	2.78	0.65	0.64	0.67
19.	0.55	0.63	0.58	1.22	1.68	1.26	0.78	0.69	2.04	0.65	0.65	0.64
20.	0.53	0.64	0.66	1.20	2.97	1.22	0.75	0.75	1.55	0.65	0.65	0.60
21.	0.53	0.75	0.78	1.17	2.11	1.20	0.72	0.72	1.37	0.64	0.65	0.60
22.	0.52	0.76	1.18	1.15	1.94	1.20	0.77	0.68	1.29	0.63	0.96	0.59
23.	0.51	0.72	1.57	1.17	1.81	1.22	0.78	0.66	1.22	0.63	0.79	0.60
24.	0.54	0.69	1.48	1.14	1.91	1.17	0.73	0.71	1.17	0.85	0.76	0.61
25.	0.56	0.68	1.47	1.12	1.79	1.16	0.76	0.74	1.14	0.87	0.73	0.60
26.	0.56	0.67	1.57	1.10	1.71	1.13	0.75	0.64	1.10	0.71	0.71	0.61
27.	0.58	0.65	1.96	1.35	1.66	1.24	0.93	0.62	1.16	0.67	0.72	0.61
28.	0.55	0.64	2.22	2.15	1.61	1.27	0.80	0.70	1.01	0.66	0.69	0.59
29.	0.52		3.29	2.50	1.96	2.54	0.75	0.90	0.94	0.69	0.70	0.62
30.	0.51		2.56	2.19	1.97	1.45	0.73	0.67	0.91	0.92	0.69	0.56
31.	0.51		2.31		1.80		0.68	0.63		0.76		0.57
	Extremwerte in m³/s											
am	24.	07.	08.	26.	18.	27.	31.	27.	11.	19.	08.	28.
NQ	0.46	0.43	0.49	1.08	1.37	1.07	0.65	0.60	0.52	0.61	0.61	0.54
HQ	0.77	0.83	4.95	3.15	5.31	8.39	7.13	2.93	7.56	1.71	1.46	0.76
am	01.	21.	29.	29.	20.	29.	07.	03.	18.	04.	22.	09.
	Monatsmittel in m³/s(MQ),l/s.km²(Mq) bzw.Monatssummen in mm (h_A)											
MQ	0.61	0.57	1.04	1.52	1.84	1.48	0.89	0.73	0.95	0.74	0.70	0.62
Mq	5.11	4.78	8.70	12.8	15.5	12.5	7.50	6.15	7.95	6.23	5.87	5.18
h_A	14	12	23	33	41	32	20	16	21	17	15	13

Reihe: 2001-2005	Mittlere Monatsmittel in m³/s (MQ),l/s.km²(Mq) bzw. -summen in mm (h_A)											
MQ	0.69	0.55	0.81	0.79	0.69	1.11	1.04	1.55	0.88	0.75	0.67	0.86
Mq	5.75	4.64	6.84	6.66	5.76	9.28	8.76	13.0	7.42	6.29	5.62	7.21
h_A	15	11	18	17	15	24	23	35	19	17	15	19
Reihe: 1982-2006	**Mittlere Monatsmittel mit Extremwerten in m³/s**											
NQ	0.23	0.25	0.22	0.24	0.24	0.33	0.24	0.21	0.25	0.27	0.25	0.22
NQ_T	0.28	0.30	0.27	0.27	0.27	0.36	0.27	0.22	0.27	0.29	0.27	0.26
MNQ_T	0.55	0.54	0.56	0.82	0.77	0.78	0.66	0.73	0.68	0.68	0.67	0.63
NMQ	0.30	0.32	0.29	0.31	0.39	0.53	0.39	0.26	0.31	0.33	0.30	0.30
MQ	0.78	0.74	0.99	1.39	1.26	1.30	1.20	1.39	1.15	1.13	0.93	0.90
HMQ	2.15	1.42	2.46	3.64	3.78	3.04	4.24	4.63	3.13	3.41	2.68	2.12
MHQ	1.95	2.46	4.18	3.62	5.62	9.86	17.6	14.1	8.84	7.32	3.16	2.61
HQ	8.99	12.3	16.2	11.7	23.8	25.0	107	54.0	42.6	60.5	17.5	10.1

Jahreswerte in m³/s (Q),l/s.km²(Mq), mm (h_J)

	Berichtsjahr			Reihe: 2001 - 2005			Reihe: 1982 - 2006		
NQ	0.43	07.02.		0.21	11.08.2003		0.21	11.08.2003	
NQ_T	0.49	14.02.					0.22	11.08.2003	
$MJNQ_T$							0.41		
NJMQ							0.50		2003
MQ,Mq,h_A	0.98	8.19	258	0.86	7.22	228	1.10	9.22	291
HJMQ							1.57		1989
MJHQ							26.0		
HQ	8.39	29.06.		107	30.07.2005		107	30.07.2005	

NNQ seit 1982: 0.21 11.08.2003 **HHQ seit** 1982: 107 30.07.2005

Berichtsjahr(J) Überschreitungsdauer der Abflüsse in Tagen Reihe(R): 2001-2005

m³/s	Tage(J)	Tage(R)	m³/s	Tage(J)	Tage(R)	m³/s	Tage(J)	Tage(R)	m³/s	Tage(J)	Tage(R)
10000			**500**			**20.0**		0.2	**1.00**	124	71.2
8000			**350**			**16.0**		0.2	**0.80**	150	116.4
6000			**250**			**12.0**		0.4	**0.60**	294	204.8
4000			**180**			**9.00**		0.6	**0.40**	365	276.6
3000			**140**			**7.00**		1.2	**0.30**		332.0
2000			**100**			**5.00**		3.4	**0.20**		365.2
1600			**80.0**			**3.50**		8.0	**0.10**		
1200			**60.0**			**2.50**	6	15.4	**0.06**		
900			**40.0**			**1.80**	33	30.8	**0.03**		
700			**30.0**			**1.40**	73	42.4	**0.00**		

durch Kraftwerksbetrieb beeinflusst
Im Jän,Feb,Mrz,Apr,Mai,Jun,Jul,Aug,Sep,Okt,Nov,Dez n.erg.W.erm.
Im Jän,Feb,Mrz durch Eis beeinflusst

Nr. 584 Mitterdorf an der Raab
Raab

Mst.Nr. 211599 Art: Schreibpegel Einzugsgebiet: 183.7 km²

Monat	I	II	III	IV	V	VI	VII	VIII	IX	X	XI	XII
Tag	Tägliche Abflüsse 2006 in m³/s											
1.	1.41	0.84	0.97	3.37	3.90	2.42	1.93	0.85	0.80	1.19	0.99	0.81
2.	1.09	0.78	0.95	3.20	3.34	2.34	1.66	0.84	0.77	1.16	0.94	0.81
3.	1.13	0.75	0.93	3.06	3.09	2.84	1.56	1.22	0.74	1.15	0.93	0.81
4.	1.01	0.77	0.94	2.83	2.86	2.50	1.45	1.43	0.71	1.57	0.92	0.81
5.	1.10	0.69	0.97	2.68	2.67	2.39	1.31	1.00	0.68	1.29	0.90	0.80
6.	1.05	0.72	0.90	2.52	2.51	2.52	1.21	0.91	0.66	1.09	0.86	0.81
7.	1.12	0.71	0.93	2.38	2.42	2.34	1.33	0.92	0.67	1.02	0.86	0.83
8.	1.02	0.79	0.93	2.25	2.30	2.19	1.95	0.84	0.69	1.00	0.85	0.81
9.	1.05	0.81	0.86	2.16	2.20	2.11	1.40	0.80	0.67	0.95	0.84	0.83
10.	1.02	0.73	0.88	2.09	2.13	2.05	1.87	0.77	0.65	0.93	0.82	0.89
11.	1.04	0.69	0.91	2.42	2.01	1.96	1.43	0.78	0.63	0.92	0.82	0.83
12.	1.02	0.69	0.93	2.20	1.93	1.87	1.32	1.33	0.62	0.90	0.83	0.79
13.	0.97	0.65	0.87	2.04	1.87	1.83	1.69	1.20	0.62	0.88	0.87	0.79
14.	0.87	0.66	0.87	1.96	1.90	1.79	2.19	1.15	0.61	0.88	0.83	0.86
15.	0.86	0.69	0.85	1.92	1.80	1.71	1.47	1.09	0.62	0.85	0.81	0.72
16.	0.76	0.75	0.83	1.93	1.75	1.88	1.21	0.91	1.55	0.88	0.80	0.78
17.	0.60	0.80	0.82	1.87	1.82	1.84	1.10	0.84	1.87	0.85	0.80	0.77
18.	0.92	0.86	0.82	1.84	1.70	1.72	1.01	0.80	3.37	0.84	0.80	0.90
19.	0.89	1.12	0.89	1.81	1.98	1.65	0.94	0.75	3.02	0.80	0.79	0.85
20.	0.73	1.20	1.19	1.77	3.69	1.55	0.89	0.94	2.12	0.80	0.79	0.80
21.	0.75	1.68	1.50	1.73	2.77	1.51	0.86	1.01	1.81	0.82	0.81	0.76
22.	0.74	1.63	1.94	1.69	2.46	1.60	0.80	0.83	1.64	0.81	1.24	0.77
23.	0.69	1.29	2.24	1.69	2.23	1.73	1.03	0.76	1.53	0.80	1.09	0.77
24.	0.64	1.20	2.01	1.72	2.43	1.57	0.86	0.77	1.43	1.06	0.96	0.77
25.	0.79	1.19	1.91	1.59	2.27	1.50	0.93	0.96	1.39	1.34	0.92	0.76
26.	0.84	1.12	2.02	1.56	2.12	1.43	0.84	0.82	1.31	0.94	0.88	0.75
27.	1.02	1.06	2.45	2.01	2.06	1.62	1.03	0.78	1.40	0.89	0.86	0.75
28.	1.22	1.04	2.86	3.10	1.97	1.85	0.97	0.81	1.44	0.85	0.84	0.82
29.	1.07		4.60	4.45	2.94	4.40	0.83	1.59	1.28	0.86	0.84	0.74
30.	0.97		4.01	3.55	3.07	2.82	0.80	0.97	1.22	1.33	0.82	0.75
31.	0.91		3.59		2.60		0.76	0.85		0.99		0.73
	Extremwerte in m³/s											
am	17.	15.	06.	26.	18.	26.	22.	01.	06.	14.	16.	30.
NQ	0.27	0.31	0.44	0.90	0.94	0.86	0.39	0.39	0.35	0.45	0.46	0.36
HQ	4.19	2.85	6.26	5.55	5.92	14.6	4.79	3.61	7.29	2.76	2.46	2.37
am	13.	21.	29.	29.	20.	29.	14.	03.	18.	04.	22.	30.
	Monatsmittel in m³/s(MQ),l/s.km²(Mq) bzw.Monatssummen in mm (h_A)											
MQ	0.95	0.93	1.53	2.31	2.41	2.05	1.25	0.95	1.22	0.99	0.88	0.80
Mq	5.15	5.04	8.32	12.6	13.1	11.2	6.79	5.18	6.63	5.38	4.77	4.33
h_A	14	12	22	33	35	29	18	14	17	14	12	11

Reihe: 2001-2005	Mittlere Monatsmittel in m³/s (MQ),l/s.km²(Mq) bzw. -summen in mm (h_A)											
MQ	1.06	0.80	1.22	1.16	1.00	1.54	1.33	2.21	1.23	1.16	1.01	1.38
Mq	5.79	4.35	6.64	6.31	5.45	8.40	7.23	12.0	6.69	6.30	5.49	7.52
h_A	15	11	18	16	15	22	19	32	17	17	14	19
Reihe: 1981-2006	**Mittlere Monatsmittel mit Extremwerten in m³/s**											
NQ	0.06	.014	.009	0.06	0.06	.012	.020	.030	0.15	0.13	0.14	0.16
NQ_T	0.31	0.35	0.33	0.26	0.27	0.31	0.29	0.25	0.33	0.35	0.32	0.37
MNQ_T	0.81	0.76	0.81	1.15	0.99	1.02	0.85	0.95	0.98	1.01	0.99	0.95
NMQ	0.39	0.39	0.37	0.35	0.45	0.72	0.41	0.38	0.42	0.39	0.38	0.41
MQ	1.19	1.10	1.47	1.88	1.68	1.77	1.60	1.93	1.71	1.69	1.45	1.36
HMQ	2.35	2.49	3.00	5.45	5.27	4.45	5.05	6.54	5.24	4.76	4.87	2.89
MHQ	4.54	5.16	6.35	4.98	8.60	13.4	26.9	21.2	13.1	13.0	5.24	5.45
HQ	10.5	38.7	29.5	12.6	35.2	43.3	140	103	106	120	30.1	25.2

Jahreswerte in m³/s (Q),l/s.km²(Mq), mm (h_J)

	Berichtsjahr			Reihe: 2001 - 2005			Reihe: 1981 - 2006		
NQ	0.27	17.01.		0.15	19.08.2003		.009	03.03.1981	
NQ_T	0.60	17.01.					0.25	28.08.2003	
$MJNQ_T$							0.52		
NJMQ							0.71		2003
MQ,Mq,h_A	1.36	7.38	233	1.25	6.81	215	1.57	8.56	270
HJMQ							2.32		1996
MJHQ							45.9		
HQ	14.6	29.06.		140	31.07.2005		140	31.07.2005	

NNQ seit 1980: .009 03.03.1981 **HHQ seit** 1980: 140 31.07.2005

Berichtsjahr(J) Überschreitungsdauer der Abflüsse in Tagen Reihe(R): 2001-2005

m³/s	Tage(J)	Tage(R)	m³/s	Tage(J)	Tage(R)	m³/s	Tage(J)	Tage(R)	m³/s	Tage(J)	Tage(R)
10000			**500**			**20.0**		0.4	**1.00**	185	162.8
8000			**350**			**16.0**		0.6	**0.80**	305	216.4
6000			**250**			**12.0**		1.2	**0.60**	365	256.4
4000			**180**			**9.00**		2.2	**0.40**		305.6
3000			**140**			**7.00**		4.4	**0.30**		359.0
2000			**100**			**5.00**		7.8	**0.20**		365.2
1600			**80.0**			**3.50**	8	15.6	**0.10**		
1200			**60.0**			**2.50**	31	33.2	**0.06**		
900			**40.0**			**1.80**	89	56.6	**0.03**		
700			**30.0**		0.2	**1.40**	130	82.0	**0.00**		

Extremwerte beeinflusst
durch Wasserentnahme (Bewässerung) beeinflusst
Im Jän,Feb nach ergänzten Wasserständen ermittelt

Nr. 585 St.Ruprecht a. d. R. (Weizbach) Weizbach

Mst.Nr. 210963 Art: Schreibpegel Einzugsgebiet: 101.2 km²

Monat	I	II	III	IV	V	VI	VII	VIII	IX	X	XI	XII
Tag	Tägliche Abflüsse 2006 in m³/s											
1.	0.46	0.46	0.76	1.29	2.02	1.19	1.06	0.71	0.75	0.57	0.69	0.50
2.	0.48	0.51	0.75	1.30	1.80	1.16	0.90	0.73	0.73	0.54	0.60	0.51
3.	0.47	0.47	0.69	1.27	1.64	1.45	1.12	1.24	0.72	0.58	0.60	0.49
4.	0.42	0.47	0.74	1.22	1.50	1.23	1.38	0.96	0.60	1.40	0.60	0.49
5.	0.51	0.48	0.74	1.18	1.40	1.16	1.14	0.69	0.57	0.97	0.59	0.49
6.	0.60	0.48	0.72	1.09	1.32	1.29	0.90	0.68	0.56	0.77	0.62	0.50
7.	0.55	0.51	0.65	0.99	1.32	1.08	0.89	0.68	0.52	0.78	0.60	0.49
8.	0.52	0.46	0.55	0.95	1.25	0.94	1.19	0.63	0.59	0.78	0.57	0.51
9.	0.44	0.55	0.65	0.92	1.18	0.92	0.99	0.59	0.51	0.69	0.62	0.61
10.	0.40	0.47	0.71	0.87	1.14	0.89	1.90	0.53	0.48	0.64	0.58	0.57
11.	0.56	0.45	0.77	1.15	1.06	0.77	0.90	0.50	0.48	0.65	0.52	0.55
12.	0.52	0.46	0.78	0.82	1.04	0.79	1.15	1.26	0.50	0.69	0.55	0.50
13.	0.42	0.44	0.60	0.78	0.97	0.92	1.31	1.05	0.45	0.65	0.57	0.49
14.	0.53	0.54	0.60	0.74	1.11	0.90	1.58	1.02	0.44	0.59	0.56	0.56
15.	0.73	0.46	0.46	0.69	0.97	0.79	1.10	1.02	0.54	0.58	0.55	0.48
16.	0.49	0.49	0.65	0.73	0.92	1.09	0.90	0.74	1.24	0.66	0.51	0.51
17.	0.55	0.58	0.39	0.65	0.98	0.93	0.82	0.65	0.99	0.63	0.53	0.53
18.	0.52	0.72	0.57	0.79	0.82	0.76	0.78	0.55	1.76	0.65	0.50	0.70
19.	0.49	0.89	0.72	0.66	1.16	0.60	0.75	0.51	1.13	0.55	0.51	0.54
20.	0.47	0.90	0.85	0.60	1.92	0.57	0.68	1.21	0.89	0.56	0.54	0.57
21.	0.51	1.17	0.90	0.46	1.37	0.58	0.64	0.89	0.79	0.56	0.53	0.56
22.	0.52	1.12	0.92	0.59	1.11	0.84	0.64	0.68	0.77	0.56	0.94	0.52
23.	0.48	0.96	0.96	0.82	0.97	1.00	1.31	0.67	0.71	0.68	0.62	0.52
24.	0.41	0.92	0.79	0.65	1.22	0.58	0.88	0.70	0.69	1.23	0.56	0.54
25.	0.48	0.96	0.83	0.50	1.01	0.63	0.92	0.96	0.73	0.87	0.51	0.53
26.	0.51	0.89	0.84	0.51	0.90	0.66	0.66	0.65	0.55	0.64	0.50	0.51
27.	0.56	0.86	1.08	0.94	0.95	0.83	0.77	0.60	0.79	0.64	0.50	0.49
28.	0.61	0.81	1.33	1.56	0.94	0.85	0.75	0.73	0.64	0.63	0.48	0.49
29.	0.49		1.55	2.16	1.88	3.02	0.71	1.66	0.52	0.79	0.50	0.53
30.	0.48		1.43	1.86	1.71	1.52	0.65	0.89	0.61	0.96	0.52	0.50
31.	0.47		1.32		1.33		0.63	0.81		0.67		0.50
	Extremwerte in m³/s											
am	01.	06.	17.	25.	17.	28.	31.	10.	14.	02.	15.	01.
NQ	0.21	0.30	0.22	0.28	0.45	0.32	0.36	0.23	0.29	0.36	0.29	0.29
HQ	1.44	1.42	1.74	3.65	4.43	18.7	18.1	10.7	6.77	5.44	1.72	1.29
am	17.	21.	29.	28.	29.	29.	10.	20.	18.	24.	22.	09.
	Monatsmittel in m³/s(MQ),l/s.km²(Mq) bzw.Monatssummen in mm (h_A)											
MQ	0.51	0.66	0.82	0.96	1.25	1.00	0.97	0.81	0.71	0.72	0.57	0.53
Mq	4.99	6.52	8.07	9.46	12.4	9.87	9.56	8.02	7.00	7.07	5.62	5.19
h_A	13	16	22	25	33	26	26	21	18	19	15	13
Reihe: 2001-2005	Mittlere Monatsmittel in m³/s (MQ),l/s.km²(Mq) bzw. -summen in mm (h_A)											
MQ	0.59	0.53	0.68	0.67	0.69	0.94	0.81	1.17	0.72	0.64	0.53	0.70
Mq	5.79	5.22	6.69	6.64	6.77	9.32	8.05	11.6	7.09	6.32	5.25	6.96
h_A	16	13	18	17	18	24	22	31	18	17	14	18
Reihe: 1966-2006	Mittlere Monatsmittel mit Extremwerten in m³/s											
NQ	0.09	0.09	0.11	0.12	.036	.036	.046	0.09	0.11	0.09	0.12	0.11
NQ_T	0.17	0.17	0.19	0.20	0.18	0.09	0.18	0.18	0.25	0.21	0.20	0.19
MNQ_T	0.56	0.57	0.63	0.72	0.64	0.60	0.71	0.70	0.82	0.87	0.80	0.80
NMQ	0.19	0.21	0.21	0.28	0.35	0.26	0.33	0.30	0.41	0.34	0.22	0.22
MQ	0.72	0.82	1.01	1.12	1.04	1.16	1.24	1.47	1.18	1.36	1.10	1.04
HMQ	1.41	1.92	2.24	2.74	3.57	2.90	4.11	9.40	8.71	19.7	10.9	11.4
MHQ	1.44	2.26	3.66	3.50	7.29	13.8	13.1	14.2	6.21	7.30	2.85	2.35
HQ	4.90	16.3	24.4	12.2	62.5	88.0	88.0	110	38.8	125	15.2	15.2

Jahreswerte in m³/s (Q),l/s.km²(Mq), mm (h_A)

	Berichtsjahr			Reihe: 2001 - 2005			Reihe: 1966 - 2006		
NQ	0.21	01.01.		0.12	23.10.2001		.036	25.05.1993	
NQ_T	0.39	17.03.					0.09	15.06.1993	
$MJNQ_T$							0.36		
NJMQ							0.44		2003
MQ,Mq,h_A	0.79	7.82	247	0.72	7.09	224	1.11	10.9	345
HJMQ							5.72		1982
MJHQ							25.6		
HQ	18.7	29.06.		34.8	22.08.2005		125	06.10.1982	

NNQ seit 1966: .036 25.05.1993 **HHQ seit** 1966: 125 06.10.1982

Berichtsjahr(J)	Überschreitungsdauer der Abflüsse in Tagen											Reihe(R): 2001-2005
m³/s	Tage(J)	Tage(R)	m³/s	Tage(J)	Tage(R)	m³/s	Tage(J)	Tage(R)	m³/s	Tage(J)	Tage(R)	
10000			500			20.0			1.00	73	65.4	
8000			350			16.0		0.4	0.80	132	97.8	
6000			250			12.0		0.4	0.60	232	154.2	
4000			180			9.00		0.4	0.40	364	268.4	
3000			140			7.00		0.6	0.30	365	310.8	
2000			100			5.00		1.6	0.20		358.8	
1600			80.0			3.50		3.8	0.10		365.2	
1200			60.0			2.50	1	6.0	0.06			
900			40.0			1.80	8	14.2	0.03			
700			30.0			1.40	21	30.0	0.00			

zeitweise im Staubereich einer Wehranlage
durch Kraftwerksbetrieb beeinflusst
Im Jän,Mai,Jun,Jul,Aug nach ergänzten Wasserständen ermittelt

Nr. 586 St.Ruprecht a. d. R. (Raab) Raab

Mst.Nr. 211706 Art: Schreibpegel Einzugsgebiet: 300.8 km²

Monat	I	II	III	IV	V	VI	VII	VIII	IX	X	XI	XII
Tag	Tägliche Abflüsse 2006 in m³/s											
1.	1.89	1.78	2.10	4.40	6.28	3.56	3.70	2.13	1.91	2.14	1.87	1.59
2.	1.94	1.75	1.99	4.28	5.43	3.40	3.36	2.13	1.86	2.14	1.75	1.61
3.	1.93	1.73	1.88	4.22	5.03	4.09	3.24	2.70	1.82	2.09	1.66	1.59
4.	1.83	1.75	1.93	4.01	4.75	3.57	3.07	2.96	1.79	2.83	1.61	1.60
5.	1.88	1.70	1.96	3.80	4.50	3.45	2.78	2.28	1.72	2.49	1.60	1.63
6.	1.90	1.73	1.89	3.55	4.25	3.73	2.77	2.14	1.68	1.95	1.52	1.78
7.	1.94	1.68	1.85	3.37	4.06	3.45	2.97	2.14	1.68	1.88	1.50	1.77
8.	1.87	1.79	1.81	3.25	3.80	3.22	3.90	1.96	1.71	1.84	1.60	1.73
9.	1.84	1.80	1.83	3.15	3.64	3.12	3.12	1.89	1.63	1.77	1.66	1.79
10.	1.65	1.75	1.88	3.07	3.50	3.04	4.05	1.86	1.59	1.75	1.61	1.82
11.	1.72	1.72	1.94	3.49	3.26	2.90	2.87	1.80	1.52	1.74	1.58	1.73
12.	1.71	1.72	1.95	3.03	3.08	2.76	2.87	2.71	1.50	1.74	1.60	1.72
13.	1.70	1.69	1.83	2.86	2.92	2.82	3.27	2.46	1.53	1.73	1.63	1.69
14.	1.69	1.71	1.82	2.76	2.99	2.70	4.15	2.34	1.55	1.74	1.61	1.66
15.	1.72	1.73	1.78	2.70	2.83	2.63	3.26	2.31	1.62	1.71	1.65	1.59
16.	1.64	1.79	1.78	2.72	2.74	3.03	2.77	1.98	2.85	1.70	1.67	1.60
17.	1.48	1.83	1.75	2.64	2.88	2.88	2.62	1.96	3.08	1.68	1.66	1.61
18.	1.76	1.88	1.82	2.63	2.69	2.67	2.52	1.98	4.95	1.65	1.58	1.83
19.	1.74	2.25	2.12	2.59	3.08	2.63	2.43	1.87	4.50	1.63	1.52	1.72
20.	1.66	2.49	2.54	2.53	5.34	2.50	2.31	2.30	3.34	1.62	1.58	1.63
21.	1.66	3.16	2.91	2.49	3.98	2.42	2.27	2.21	2.98	1.64	1.58	1.60
22.	1.66	3.01	3.41	2.45	3.57	2.77	2.26	1.94	2.80	1.63	2.15	1.60
23.	1.58	2.70	3.75	2.53	3.23	2.84	3.15	1.83	2.65	1.61	1.91	1.60
24.	1.48	2.58	3.42	2.48	3.57	2.45	2.22	1.93	2.54	2.00	1.76	1.60
25.	1.66	2.60	3.30	2.36	3.30	2.35	2.26	2.23	2.53	2.26	1.70	1.58
26.	1.75	2.51	3.45	2.30	3.12	2.30	2.10	1.96	2.43	1.74	1.66	1.58
27.	1.86	2.39	4.21	2.90	3.07	2.56	2.25	1.91	2.57	1.72	1.67	1.54
28.	2.02	2.31	4.93	4.52	2.94	2.89	2.25	1.97	2.47	1.70	1.59	1.51
29.	1.93		5.89	6.92	4.65	7.44	2.11	3.11	2.26	1.72	1.65	1.58
30.	1.86		5.10	5.69	4.74	4.99	1.98	2.16	2.19	2.12	1.61	1.56
31.	1.84		4.68		3.83		1.95	2.02		1.80		1.54
	Extremwerte in m³/s											
am	24.	07.	06.	26.	18.	18.	25.	10.	13.	22.	08.	03.
NQ	0.91	1.00	1.41	1.81	2.01	1.73	1.35	1.41	1.19	1.25	1.20	0.97
HQ	3.03	4.48	7.73	8.79	8.59	26.4	12.2	6.97	9.13	4.53	3.39	2.83
am	13.	21.	29.	29.	20.	29.	10.	20.	18.	04.	22.	10.
	Monatsmittel in m³/s(MQ),l/s.km²(Mq) bzw.Monatssummen in mm (h_A)											
MQ	1.77	2.05	2.69	3.32	3.78	3.17	2.80	2.17	2.31	1.86	1.66	1.64
Mq	5.88	6.83	8.95	11.0	12.6	10.5	9.31	7.20	7.67	6.19	5.51	5.47
h_A	16	17	24	29	34	27	25	19	20	17	14	14
Reihe: 2001-2005	Mittlere Monatsmittel in m³/s (MQ),l/s.km²(Mq) bzw. -summen in mm (h_A)											
MQ	1.80	1.51	2.02	2.08	1.88	2.63	2.29	3.59	2.11	1.94	1.68	2.23
Mq	6.00	5.02	6.70	6.92	6.25	8.75	7.62	11.9	7.00	6.45	5.59	7.42
h_A	16	12	18	18	17	23	20	32	18	17	14	19
Reihe: 1984-2006	Mittlere Monatsmittel mit Extremwerten in m³/s											
NQ	0.32	0.23	0.37	0.38	0.38	0.38	0.31	0.35	0.40	0.37	0.38	0.32
NQ_T	0.45	0.61	0.60	0.60	0.59	0.60	0.58	0.54	0.69	0.72	0.59	0.56
MNQ_T	1.41	1.45	1.58	2.21	1.90	1.94	1.69	1.70	1.70	1.68	1.73	1.62
NMQ	0.62	0.78	0.69	0.74	1.03	1.21	0.87	0.79	0.95	0.81	0.69	0.68
MQ	1.84	1.93	2.56	3.24	2.99	3.22	2.82	3.27	2.80	2.52	2.41	2.27
HMQ	2.95	4.13	5.67	8.96	7.91	7.19	8.23	10.2	7.22	6.50	6.37	4.83
MHQ	4.44	6.66	9.45	9.40	15.8	23.8	33.4	34.0	21.5	11.9	8.03	8.45
HQ	14.8	39.7	33.2	23.4	54.8	62.9	148	140	140	91.0	35.1	36.9

Jahreswerte in m³/s (Q),l/s.km²(Mq), mm (h_A)

	Berichtsjahr			Reihe: 2001 - 2005			Reihe: 1984 - 2006		
NQ	0.91	24.01.		0.31	17.07.2002		0.23	01.02.1995	
NQ_T	1.48	24.01.					0.45	05.01.2002	
$MJNQ_T$							1.07		
NJMQ							1.31		2003
MQ,Mq,h_A	2.44	8.10	255	2.14	7.11	224	2.66	8.84	279
HJMQ							3.97		1996
MJHQ							60.1		
HQ	26.4	29.06.		148	31.07.2005		148	31.07.2005	

NNQ seit 1984: 0.23 01.02.1995 **HHQ seit** 1984: 148 31.07.2005

Berichtsjahr(J)	Überschreitungsdauer der Abflüsse in Tagen											Reihe(R): 2001-2005
m³/s	Tage(J)	Tage(R)	m³/s	Tage(J)	Tage(R)	m³/s	Tage(J)	Tage(R)	m³/s	Tage(J)	Tage(R)	
10000			500			20.0		0.8	1.00		279.0	
8000			350			16.0		1.6	0.80		307.2	
6000			250			12.0		3.6	0.60		359.4	
4000			180			9.00		5.6	0.40		365.4	
3000			140			7.00	1	9.4	0.30			
2000			100			5.00	9	20.0	0.20			
1600			80.0			3.50	44	43.0	0.10			
1200			60.0			2.50	135	80.6	0.06			
900			40.0		0.4	1.80	243	158.6	0.03			
700			30.0		0.4	1.40	365	224.8	0.00			

Extremwerte beeinflusst
durch Wasserentnahme (Bewässerung) beeinflusst
Im Jän,Mrz,Apr,Mai,Jun,Jul,Aug,Sep,Okt n.erg.Wasserständen erm.

Nr. 587 Flöcking
Rabnitzbach

Mst.Nr. 211888 Art: Schreibpegel Einzugsgebiet: 94.0 km²

Monat	I	II	III	IV	V	VI	VII	VIII	IX	X	XI	XII
Tag	Tägliche Abflüsse 2006 in m³/s											
1.	0.35	0.40	0.78	0.88	1.95	0.99	0.52	0.50	0.18	0.37	0.43	0.32
2.	0.48	0.39	0.76	0.85	1.38	0.90	0.44	0.52	0.18	0.35	0.42	0.32
3.	0.56	0.43	0.73	0.81	1.12	0.86	0.52	0.76	0.17	0.34	0.36	0.32
4.	0.53	0.38	0.75	0.78	0.97	0.79	0.44	0.97	0.18	0.43	0.34	0.32
5.	0.51	0.40	0.80	0.73	0.89	0.74	0.38	0.61	0.19	0.51	0.35	0.32
6.	0.51	0.42	0.75	0.72	0.84	0.82	0.40	0.48	0.23	0.39	0.36	0.31
7.	0.55	0.38	0.73	0.69	0.81	0.81	0.42	0.51	0.22	0.36	0.34	0.31
8.	0.55	0.38	0.72	0.67	0.78	0.73	0.57	0.39	0.25	0.36	0.33	0.31
9.	0.51	0.37	0.70	0.67	0.74	0.69	0.44	0.43	0.16	0.30	0.32	0.33
10.	0.48	0.37	0.77	0.66	0.71	0.69	0.49	0.41	0.17	0.28	0.31	0.34
11.	0.54	0.37	0.86	1.02	0.69	0.63	0.42	0.38	0.19	0.27	0.31	0.31
12.	0.49	0.36	0.88	0.78	0.66	0.60	0.48	0.51	0.22	0.30	0.33	0.31
13.	0.50	0.37	0.79	0.70	0.65	0.60	0.78	0.58	0.22	0.39	0.33	0.30
14.	0.50	0.38	0.76	0.66	1.17	0.60	1.03	0.54	0.17	0.29	0.33	0.30
15.	0.47	0.37	0.74	0.64	0.85	0.59	0.71	0.46	0.17	0.28	0.34	0.30
16.	0.42	0.39	0.72	0.66	0.75	0.56	0.51	0.44	0.85	0.29	0.33	0.29
17.	0.45	0.42	0.71	0.69	0.74	0.56	0.42	0.37	0.94	0.27	0.34	0.30
18.	0.48	0.45	0.71	0.67	0.68	0.56	0.33	0.35	1.04	0.27	0.32	0.38
19.	0.44	0.60	0.82	0.65	0.72	0.57	0.33	0.27	1.00	0.26	0.30	0.39
20.	0.42	0.80	1.10	0.61	1.52	0.56	0.33	0.29	0.66	0.25	0.28	0.35
21.	0.43	1.33	1.43	0.60	1.16	0.63	0.30	0.35	0.54	0.25	0.30	0.34
22.	0.43	1.30	1.77	0.59	1.01	0.64	0.28	0.30	0.50	0.24	0.50	0.32
23.	0.40	1.09	1.85	0.61	0.86	0.73	0.36	0.22	0.45	0.23	0.43	0.32
24.	0.46	0.98	1.49	0.60	1.08	0.64	0.34	0.20	0.42	0.43	0.35	0.31
25.	0.46	0.97	1.24	0.56	1.01	0.62	0.33	0.30	0.41	0.68	0.33	0.31
26.	0.50	0.89	1.20	0.54	0.87	0.62	0.33	0.25	0.39	0.47	0.32	0.30
27.	0.48	0.84	1.21	0.65	0.79	0.66	0.69	0.22	0.42	0.42	0.32	0.29
28.	0.45	0.79	1.11	0.97	0.78	0.52	0.69	0.22	0.45	0.39	0.31	0.29
29.	0.39		1.22	2.14	1.65	1.53	0.47	0.30	0.39	0.41	0.30	0.29
30.	0.38		1.02	1.61	1.94	0.84	0.41	0.25	0.38	0.51	0.30	0.29
31.	0.39		0.95		1.20		0.45	0.20		0.46		0.29
	Extremwerte in m³/s											
am	01.	07.	03.	26.	11.	22.	22.	28.	05.	23.	20.	06.
NQ	0.34	0.32	0.57	0.50	0.65	0.23	0.21	0.16	0.12	0.20	0.27	0.19
HQ	0.64	1.81	2.33	2.77	4.07	5.72	3.84	1.85	1.48	0.94	0.68	0.43
am	24.	21.	22.	29.	29.	29.	13.	03.	17.	24.	22.	18.
	Monatsmittel in m³/s(MQ),l/s.km²(Mq) bzw.Monatssummen in mm (h_A)											
MQ	0.47	0.59	0.97	0.78	1.00	0.71	0.47	0.41	0.39	0.36	0.34	0.31
Mq	4.98	6.31	10.3	8.31	10.6	7.54	5.01	4.31	4.16	3.80	3.62	3.35
h_A	13	15	28	22	28	20	13	12	11	10	9	9
Reihe: 2001-2005	Mittlere Monatsmittel in m³/s (MQ),l/s.km²(Mq) bzw. -summen in mm (h_A)											
MQ	0.48	0.35	0.59	0.48	0.36	0.48	0.39	0.67	0.42	0.44	0.41	0.56
Mq	5.16	3.75	6.28	5.09	3.85	5.13	4.12	7.08	4.44	4.73	4.33	5.95
h_A	14	9	17	13	10	13	11	19	12	13	11	15
Reihe: 1991-2006	Mittlere Monatsmittel mit Extremwerten in m³/s											
NQ	0.16	0.13	0.13	0.10	0.09	0.08	.041	.038	0.07	0.14	0.22	0.05
NQ_T	0.22	0.22	0.15	0.15	0.10	0.08	0.06	.041	0.08	0.17	0.23	0.19
MNQ_T	0.39	0.36	0.37	0.38	0.31	0.30	0.26	0.24	0.31	0.35	0.44	0.43
NMQ	0.25	0.24	0.19	0.22	0.17	0.15	0.11	0.07	0.22	0.26	0.26	0.24
MQ	0.58	0.49	0.63	0.63	0.54	0.67	0.62	0.67	0.69	0.65	0.73	0.70
HMQ	1.05	0.86	1.21	1.75	1.42	1.65	1.68	2.05	2.29	1.58	2.22	1.60
MHQ	1.39	0.91	2.81	2.91	3.46	6.89	9.17	10.4	8.58	3.90	2.94	3.19
HQ	6.99	2.32	9.47	19.8	16.0	26.0	45.8	51.1	60.0	20.0	13.6	15.8

Jahreswerte in m³/s (Q),l/s.km²(Mq), mm (h_A)									
	Berichtsjahr			Reihe: 2001 - 2005			Reihe: 1991 - 2006		
NQ	0.12	05.09.		.038	18.08.2001		.038	18.08.2001	
NQ_T	0.16	09.09.					.041	18.08.2001	
$MJNQ_T$							0.18		
NJMQ							0.30		2003
MQ,Mq,h_A	0.57	6.03	190	0.46	4.93	155	0.64	6.76	213
HJMQ							1.06		1991
MJHQ							21.8		
HQ	5.72	29.06.		51.1	21.08.2005		60.0	05.09.1998	
NNQ seit 1991:	.038	18.08.2001		HHQ seit 1991:	60.0	05.09.1998			

Berichtsjahr(J)	Überschreitungsdauer der Abflüsse in Tagen					Reihe(R): 2001-2005					
m³/s	Tage(J)	Tage(R)	m³/s	Tage(J)	Tage(R)	m³/s	Tage(J)	Tage(R)	m³/s	Tage(J)	Tage(R)
10000			500			20.0		0.2	1.00	33	25.2
8000			350			16.0		0.2	0.80	63	38.2
6000			250			12.0		0.2	0.60	136	64.6
4000			180			9.00		0.4	0.40	225	139.8
3000			140			7.00		0.6	0.30	321	203.4
2000			100			5.00		0.8	0.20	355	292.0
1600			80.0			3.50		3.0	0.10	365	345.6
1200			60.0			2.50		5.2	0.06		362.6
900			40.0			1.80	4	9.0	0.03		365.2
700			30.0			1.40	11	13.8	0.00		

ab 21. Jun durch Kanalbauarbeiten beeinflusst
Im Jän,Feb,Jul,Aug,Okt,Nov nach ergänzten Wasserständen erm.

Nr. 588 Takern II
Raab

Mst.Nr. 210971 Art: Schreibpegel Einzugsgebiet: 498.9 km²

Monat	I	II	III	IV	V	VI	VII	VIII	IX	X	XI	XII
Tag	Tägliche Abflüsse 2006 in m³/s											
1.	2.26	2.39	3.69	6.96	11.1	5.79	5.44	2.53	2.52	2.50	2.64	1.99
2.	2.95	2.39	3.62	6.64	8.49	5.23	4.56	2.76	2.41	2.43	2.48	1.98
3.	3.42	2.24	3.28	6.37	7.41	5.86	4.62	4.02	2.32	2.40	2.34	2.01
4.	3.00	2.13	3.48	5.89	6.63	5.08	4.16	6.01	2.21	3.41	2.28	2.02
5.	2.86	2.17	3.57	5.55	6.06	4.76	3.65	3.50	2.07	3.91	2.31	1.98
6.	2.97	2.20	3.32	5.21	5.63	5.23	3.35	3.01	2.02	2.93	2.20	1.96
7.	3.10	2.32	3.24	4.81	5.35	5.02	3.21	3.07	1.76	2.68	2.17	1.94
8.	3.02	2.15	3.07	4.56	5.09	4.43	5.14	2.70	2.24	2.64	2.13	1.98
9.	2.88	2.11	3.24	4.36	4.76	4.16	3.71	2.50	2.05	2.47	2.09	1.96
10.	2.45	2.07	3.46	4.19	4.61	4.05	5.40	2.36	2.01	2.39	2.02	2.28
11.	2.72	1.99	3.91	6.49	4.28	3.80	4.12	2.51	1.95	2.33	2.02	2.01
12.	2.54	1.96	4.00	5.06	4.08	3.56	3.89	4.33	1.93	2.32	2.08	1.92
13.	2.54	1.97	3.49	4.45	3.91	3.53	4.87	4.83	1.82	2.39	2.15	1.94
14.	2.45	1.94	3.32	4.13	5.42	3.46	6.70	3.73	1.82	2.28	2.10	1.87
15.	2.45	2.00	3.15	3.94	4.51	3.24	5.36	3.75	1.85	2.21	2.03	1.88
16.	2.22	2.11	3.05	4.09	4.12	3.45	3.95	3.00	5.66	2.24	1.99	1.94
17.	1.89	2.35	3.00	3.94	4.31	3.72	3.47	2.71	6.45	2.16	2.00	1.90
18.	2.35	2.61	3.11	4.02	3.74	3.17	3.19	2.49	8.07	2.14	1.96	2.43
19.	2.41	3.50	3.58	3.80	4.35	3.06	2.96	2.35	7.91	2.06	1.91	2.33
20.	2.19	4.28	4.72	3.59	10.2	2.76	2.81	2.71	4.94	2.13	2.02	2.07
21.	2.17	6.46	5.88	3.48	7.75	2.63	2.63	3.71	3.96	2.06	2.02	2.00
22.	2.20	6.48	7.23	3.36	6.54	3.22	2.55	2.73	3.54	2.05	3.71	1.97
23.	1.76	5.29	8.44	3.86	5.36	4.02	4.15	2.45	3.27	2.01	3.31	1.90
24.	1.68	4.83	7.23	3.68	6.79	3.02	3.42	2.36	3.06	3.08	2.59	1.91
25.	1.44	4.98	6.40	3.28	6.20	2.68	2.99	3.42	2.94	4.57	2.36	1.88
26.	1.66	4.51	6.41	3.18	5.27	2.61	2.79	2.73	2.81	2.72	2.24	1.84
27.	2.06	4.15	7.20	3.80	4.92	2.76	3.18	2.60	2.74	2.45	2.17	1.81
28.	2.20	3.89	8.06	6.53	4.52	4.06	3.92	2.58	3.20	2.30	2.09	1.77
29.	2.06		9.98	12.9	9.26	13.1	2.83	4.76	2.68	2.25	2.07	1.90
30.	2.27		8.39	9.89	10.6	8.67	2.64	3.25	2.56	3.32	2.02	1.81
31.	2.42		7.55		6.85		2.40	2.73		2.69		1.81
	Extremwerte in m³/s											
am	24.	07.	08.	23.	15.	26.	23.	29.	07.	30.	21.	15.
NQ	0.99	1.57	2.47	2.45	2.71	2.00	1.90	0.97	0.90	1.67	1.71	1.50
HQ	8.16	8.88	15.2	16.0	23.3	43.7	17.9	13.6	16.3	8.00	7.25	3.72
am	02.	21.	29.	29.	29.	29.	10.	03.	18.	24.	22.	18.
	Monatsmittel in m³/s(MQ),l/s.km²(Mq) bzw.Monatssummen in mm (h_A)											
MQ	2.41	3.12	4.91	5.07	6.07	4.34	3.81	3.17	3.16	2.56	2.25	1.97
Mq	4.82	6.26	9.83	10.2	12.2	8.70	7.64	6.35	6.33	5.14	4.51	3.94
h_A	13	15	26	26	33	23	20	17	16	14	12	10
Reihe: 2001-2005	Mittlere Monatsmittel in m³/s (MQ),l/s.km²(Mq) bzw. -summen in mm (h_A)											
MQ	2.66	2.11	3.29	3.04	2.55	3.67	3.19	5.53	3.16	3.09	2.48	3.43
Mq	5.34	4.23	6.58	6.10	5.11	7.35	6.39	11.1	6.34	6.19	4.97	6.88
h_A	14	10	18	16	14	19	17	30	16	17	13	18
Reihe: 1976-2006	Mittlere Monatsmittel mit Extremwerten in m³/s											
NQ	0.36	0.49	0.26	0.32	0.21	.026	0.17	.045	0.08	0.60	0.42	0.07
NQ_T	0.53	1.09	0.63	0.74	0.74	0.76	0.54	0.45	0.77	0.85	0.96	0.61
MNQ_T	1.97	2.05	2.35	2.78	2.34	2.28	2.11	2.09	2.06	2.30	2.49	2.36
NMQ	1.12	1.45	1.17	1.29	1.32	1.53	1.05	0.90	1.42	1.26	1.19	1.12
MQ	2.82	3.21	4.29	4.49	4.02	4.22	4.20	4.47	3.80	4.29	3.84	3.59
HMQ	5.33	8.26	10.0	14.5	10.8	10.9	10.0	17.2	10.9	13.9	12.4	7.78
MHQ	7.65	11.9	18.2	14.9	22.0	29.9	35.9	41.8	27.6	26.5	16.0	15.3
HQ	30.1	80.4	62.6	75.3	90.7	72.4	117	148	128	147	72.0	86.1

Jahreswerte in m³/s (Q),l/s.km²(Mq), mm (h_A)									
	Berichtsjahr			Reihe: 2001 - 2005			Reihe: 1976 - 2006		
NQ	0.90	07.09.		.026	27.06.2002		.026	27.06.2002	
NQ_T	1.44	25.01.					0.45	25.08.2003	
$MJNQ_T$							1.28		
NJMQ							1.87		2003
MQ,Mq,h_A	3.57	7.16	226	3.16	6.33	200	3.94	7.90	249
HJMQ							6.12		1996
MJHQ							77.8		
HQ	43.7	29.06.		148	22.08.2005		148	22.08.2005	
NNQ seit 1968:	.026	27.06.2002		HHQ seit 1968:	150	09.08.1970			

Berichtsjahr(J)	Überschreitungsdauer der Abflüsse in Tagen					Reihe(R): 2001-2005					
m³/s	Tage(J)	Tage(R)	m³/s	Tage(J)	Tage(R)	m³/s	Tage(J)	Tage(R)	m³/s	Tage(J)	Tage(R)
10000			500			20.0		3.2	1.00		334.2
8000			350			16.0		5.4	0.80		352.2
6000			250			12.0	2	8.4	0.60		361.4
4000			180			9.00	8	14.8	0.40		365.2
3000			140			7.00	21	22.2	0.30		
2000			100		0.2	5.00	62	46.2	0.20		
1600			80.0		0.4	3.50	138	85.8	0.10		
1200			60.0		0.4	2.50	231	160.8	0.06		
900			40.0		0.6	1.80	359	238.2	0.03		
700			30.0		1.0	1.40	365	279.4	0.00		

Extremwerte beeinflusst
durch Wasserentnahme (Bewässerung) beeinflusst
Im Jän,Feb,Mrz,Apr nach ergänzten Wasserständen ermittelt

Abflüsse

Nr. 589 Feldbach
Raab

Mst.Nr. 210989 Art: Schreibpegel Einzugsgebiet: 689.4 km²

Monat	I	II	III	IV	V	VI	VII	VIII	IX	X	XI	XII
Tag	Tägliche Abflüsse 2006 in m³/s											
1.	2.98	2.64	5.43	8.87	15.1	8.51	7.07	2.68	2.98	2.81	2.98	2.38
2.	4.68	2.58	5.29	8.34	11.3	7.82	6.01	2.99	2.79	2.79	3.11	2.39
3.	7.32	2.44	4.62	8.14	9.53	8.12	6.43	3.47	2.68	2.70	2.74	2.42
4.	5.82	2.44	5.23	7.52	8.20	6.99	5.69	8.26	2.56	3.60	2.64	2.37
5.	5.15	2.35	5.75	6.90	7.39	6.33	4.85	4.63	2.35	4.79	2.94	2.33
6.	5.19	2.20	5.05	6.57	6.66	7.86	4.60	3.84	2.28	3.42	2.84	2.31
7.	5.66	2.07	4.76	6.05	6.29	8.10	4.26	3.90	2.18	3.14	2.88	2.27
8.	5.39	2.32	4.51	5.59	6.00	6.33	5.74	3.35	2.41	3.06	2.66	2.27
9.	4.98	2.44	4.83	5.36	5.64	5.79	4.91	3.04	2.38	2.89	2.48	2.30
10.	4.06	2.41	5.68	5.24	5.18	5.62	6.75	2.79	2.20	2.79	2.49	2.70
11.	3.81	2.28	7.28	8.53	4.83	5.22	5.83	2.91	2.19	2.75	2.39	2.36
12.	3.45	2.30	7.01	6.97	4.49	4.86	4.92	3.91	2.14	2.75	2.39	2.16
13.	3.36	2.28	5.63	5.76	4.34	4.93	5.44	6.16	2.09	3.00	2.49	2.10
14.	3.44	2.26	5.11	5.12	8.46	5.03	7.20	3.98	2.08	2.93	2.49	2.03
15.	3.35	2.31	4.76	4.89	6.59	4.51	6.96	4.27	2.12	2.75	2.38	2.04
16.	3.24	2.51	4.52	5.90	5.06	4.22	5.00	3.23	5.91	2.75	2.34	1.95
17.	2.74	2.80	4.49	6.28	5.36	4.88	4.39	2.91	7.93	2.87	2.35	1.99
18.	3.23	3.12	4.81	5.77	4.55	4.19	4.03	2.67	9.52	2.91	2.36	2.42
19.	3.34	5.22	5.73	5.52	4.86	3.79	3.74	2.46	10.7	2.96	2.32	2.87
20.	3.02	9.89	7.76	5.12	12.2	3.50	3.44	2.51	6.64	2.93	2.28	2.35
21.	2.98	14.0	9.28	4.82	9.58	3.14	3.23	4.17	4.80	2.88	2.45	2.07
22.	3.03	12.4	11.3	4.59	8.67	3.44	3.00	3.12	4.14	2.88	4.24	2.07
23.	2.43	9.45	12.8	4.82	6.82	5.62	3.92	2.93	3.82	2.76	5.30	1.95
24.	2.16	8.16	10.2	5.34	10.5	4.10	4.47	2.72	3.49	3.29	3.40	1.91
25.	1.70	8.23	8.83	4.57	9.61	3.42	3.24	4.72	3.47	7.22	2.98	1.89
26.	1.98	7.19	8.46	4.45	7.33	3.26	3.26	3.47	3.30	3.35	2.82	1.88
27.	2.10	6.42	9.35	4.82	6.06	2.91	2.96	3.09	3.11	2.78	2.65	1.77
28.	2.28	5.77	10.1	8.02	5.97	4.82	4.87	3.49	3.60	2.52	2.60	1.73
29.	2.45		13.8	19.1	12.7	14.8	3.21	5.12	3.11	2.43	2.49	1.79
30.	2.57		11.1	16.8	20.4	11.6	2.99	4.37	2.87	3.50	2.49	1.80
31.	2.68		9.67		11.2		2.67	3.43		3.05		1.75
	Extremwerte in m³/s											
am	25.	07.	08.	23.	19.	21.	31.	01.	13.	29.	04.	02.
NQ	1.38	1.57	4.01	2.45	4.03	2.23	1.87	2.00	1.14	1.73	1.30	0.36
HQ	10.0	17.8	25.2	29.0	38.1	41.7	25.0	21.7	21.8	12.5	9.88	4.05
am	03.	21.	29.	29.	29.	29.	10.	04.	19.	25.	22.	19.
	Monatsmittel in m³/s(MQ),l/s.km²(Mq) bzw.Monatssummen in mm (h_A)											
MQ	3.57	4.66	7.20	6.86	8.10	5.79	4.68	3.70	3.73	3.14	2.77	2.15
Mq	5.17	6.76	10.4	9.95	11.7	8.40	6.79	5.36	5.41	4.55	4.01	3.12
h_A	14	16	28	26	31	22	18	14	14	12	10	8

Reihe: 2001-2005	Mittlere Monatsmittel in m³/s (MQ),l/s.km²(Mq) bzw. -summen in mm (h_A)											
MQ	3.39	2.47	4.17	3.60	2.87	5.20	3.67	6.74	3.70	3.71	2.86	4.38
Mq	4.91	3.59	6.04	5.22	4.16	7.54	5.33	9.78	5.37	5.37	4.15	6.35
h_A	13	9	16	14	11	20	14	26	14	14	11	16
Reihe: 1951-2006	Mittlere Monatsmittel mit Extremwerten in m³/s											
NQ	0.35	0.11	0.59	0.22	.002	0.25	0.06	0.06	0.05	0.30	0.34	0.36
NQ_T	0.73	1.07	0.87	0.76	0.31	0.60	0.24	0.42	0.25	0.49	1.15	0.58
MNQ_T	2.59	2.78	3.38	3.78	3.00	3.03	2.85	2.66	2.58	2.83	3.24	3.12
NMQ	1.29	1.60	1.23	1.69	1.55	1.81	1.05	0.90	1.43	1.80	1.45	1.16
MQ	3.95	4.77	7.32	6.59	5.57	6.75	6.70	6.13	4.91	5.23	5.66	5.23
HMQ	7.47	12.4	21.8	21.7	23.7	26.7	35.3	26.3	12.8	19.4	14.7	11.2
MHQ	11.0	17.2	33.7	27.2	34.9	50.9	51.0	48.1	33.0	31.0	28.6	22.5
HQ	39.3	109	127	151	200	177	196	185	127	136	150	103

Jahreswerte in m³/s (Q),l/s.km²(Mq), mm (h_A)									
	Berichtsjahr			Reihe: 2001 - 2005			Reihe: 1951 - 2006		
NQ	0.36	02.12.		.002	18.05.2002		.002	18.05.2002	
NQ_T	1.70	25.01.					0.24	21.07.2002	
$MJNQ_T$							1.60		
NJMQ							2.24		2003
MQ,Mq,h_A	4.69	6.81	215	3.87	5.61	177	5.74	8.32	262
HJMQ							13.1		1965
MJHQ							98.1		
HQ	41.7	29.06.		166	22.08.2005		200	28.05.1972	
NNQ seit 1951:	.002	18.05.2002		HHQ seit 1951:	200	28.05.1972			

Berichtsjahr(J) Überschreitungsdauer der Abflüsse in Tagen Reihe(R): 2001-2005											
m³/s	Tage(J)	Tage(R)	m³/s	Tage(J)	Tage(R)	m³/s	Tage(J)	Tage(R)	m³/s	Tage(J)	Tage(R)
10000			500			20.0	1	6.2	1.00		336.4
8000			350			16.0	3	8.6	0.80		347.6
6000			250			12.0	11	13.0	0.60		357.2
4000			180			9.00	29	22.0	0.40		364.2
3000			140		0.2	7.00	59	32.2	0.30		364.8
2000			100		0.2	5.00	124	63.2	0.20		365.2
1600			80.0		0.4	3.50	186	120.2	0.10		
1200			60.0		0.8	2.50	288	197.2	0.06		
900			40.0		1.6	1.80	360	266.8	0.03		
700			30.0		3.4	1.40	365	304.8	0.00		

Extremwerte beeinflusst
durch Wasserentnahme (Bewässerung) beeinflusst
Im Aug,Sep,Okt,Nov,Dez nach ergänzten Wasserständen ermittelt

Nr. 590 Neumarkt
Raab

Mst.Nr. 210468 Art: Schreibpegel Einzugsgebiet: 986.5 km²

Monat	I	II	III	IV	V	VI	VII	VIII	IX	X	XI	XII
Tag	Tägliche Abflüsse 2006 in m³/s											
1.	4.86	3.91	8.01	10.7	24.6	14.8	7.96	2.97	3.69	3.87	4.42	2.95
2.	7.66	3.90	7.60	10.8	15.9	14.6	6.74	3.37	3.45	3.81	4.67	2.97
3.	11.8	3.87	6.90	10.4	12.9	16.3	7.59	3.74	3.31	3.75	4.19	3.13
4.	10.3	4.09	7.53	9.29	10.7	12.7	7.03	8.48	3.10	4.29	3.97	3.02
5.	8.91	3.46	8.78	8.09	9.72	11.8	5.83	5.28	2.99	6.12	3.97	2.98
6.	8.16	3.97	7.57	7.94	8.94	12.8	5.51	4.26	2.79	4.68	4.16	2.95
7.	8.92	3.09	7.20	7.56	8.74	13.5	5.24	4.28	2.75	4.21	3.89	3.00
8.	8.69	3.68	7.03	7.13	8.09	9.89	6.04	4.15	2.66	3.96	4.01	2.88
9.	7.55	3.66	7.26	6.84	7.49	8.55	6.13	3.41	2.85	3.96	3.63	3.03
10.	7.06	3.93	8.93	6.62	7.17	8.73	7.45	3.22	2.58	3.74	3.61	3.55
11.	6.50	3.21	13.7	9.92	6.83	7.88	6.44	3.28	2.51	3.67	3.65	3.17
12.	4.77	3.27	12.7	10.0	6.47	7.45	5.86	3.73	2.47	3.62	3.55	3.01
13.	4.85	3.41	9.79	8.03	6.19	8.53	5.64	7.73	2.40	3.85	3.60	2.97
14.	4.93	3.18	9.00	7.26	13.7	9.69	7.01	5.05	2.41	3.85	3.66	3.00
15.	5.28	3.42	8.26	6.81	12.4	7.06	7.99	4.89	2.38	3.78	3.52	2.86
16.	4.94	3.56	7.38	7.90	7.97	6.27	5.11	4.12	5.42	3.49	3.47	2.82
17.	4.73	4.28	7.42	9.25	7.66	6.67	4.03	3.61	8.44	3.55	3.48	2.88
18.	4.44	4.82	8.08	7.78	7.03	6.11	3.19	3.26	8.93	3.63	3.58	3.25
19.	4.37	8.10	9.44	7.44	6.86	5.67	2.96	3.01	11.3	3.72	3.51	4.08
20.	4.37	21.7	12.2	6.73	12.9	5.58	2.57	2.96	8.60	3.78	3.53	3.49
21.	4.37	26.6	14.1	6.47	11.7	5.26	2.48	5.00	6.18	3.75	3.57	3.38
22.	4.34	20.7	15.9	6.05	11.0	4.77	2.24	3.89	5.50	3.77	5.33	3.18
23.	4.09	15.2	17.3	5.86	8.80	7.67	2.59	3.13	5.16	3.57	7.63	3.12
24.	3.36	12.8	13.9	6.57	12.0	5.67	3.96	3.13	4.79	3.63	4.64	3.03
25.	3.08	13.2	11.7	5.74	14.0	4.78	3.47	8.03	4.58	8.15	3.72	2.92
26.	2.76	11.0	11.0	5.10	9.92	4.68	3.79	5.03	4.40	5.22	3.41	2.95
27.	3.32	9.63	11.3	5.54	8.71	4.40	3.42	4.19	4.13	4.16	3.35	2.79
28.	3.55	8.75	11.5	7.52	10.9	5.55	4.99	4.74	4.64	4.03	3.23	2.77
29.	3.63		16.1	23.7	23.4	12.5	3.52	5.25	4.11	3.91	3.15	2.76
30.	3.68		13.9	26.7	39.7	13.4	3.40	5.97	4.10	4.30	3.04	2.77
31.	3.67		11.9		19.7		3.11	4.61		4.50		2.80
	Extremwerte in m³/s											
am	26.	11.	09.	10.	07.	28.	29.	23.	14.	19.	29.	04.
NQ	1.77	0.96	0.68	1.60	2.66	1.25	0.13	1.56	0.43	0.68	0.13	0.96
HQ	15.3	43.4	21.8	45.2	73.5	32.8	21.0	13.4	16.0	11.0	10.9	5.95
am	03.	20.	23.	29.	29.	29.	10.	04.	19.	25.	23.	04.
	Monatsmittel in m³/s(MQ),l/s.km²(Mq) bzw.Monatssummen in mm (h_A)											
MQ	5.58	7.66	10.4	8.86	12.0	8.78	4.94	4.44	4.42	4.14	3.90	3.05
Mq	5.65	7.76	10.6	8.98	12.2	8.90	5.01	4.50	4.48	4.20	3.96	3.09
h_A	15	19	28	23	33	23	13	12	12	11	10	8

Reihe: 2001-2005	Mittlere Monatsmittel in m³/s (MQ),l/s.km²(Mq) bzw. -summen in mm (h_A)											
MQ	4.53	3.16	6.30	5.22	3.90	6.61	4.50	7.96	4.80	4.98	3.72	5.88
Mq	4.59	3.20	6.39	5.29	3.95	6.70	4.56	8.06	4.87	5.05	3.77	5.96
h_A	12	8	17	14	11	17	12	22	13	14	10	15
Reihe: 1991-2006	Mittlere Monatsmittel mit Extremwerten in m³/s											
NQ	0.33	0.18	0.19	0.31	0.22	0.49	0.13	0.24	0.41	0.19	0.13	0.29
NQ_T	1.01	1.49	1.20	1.44	1.07	1.17	0.83	0.32	1.16	1.50	1.70	1.17
MNQ_T	3.38	3.29	3.53	3.96	3.40	3.05	2.89	3.15	3.40	3.81	4.27	4.12
NMQ	1.51	2.18	1.85	2.52	1.90	2.07	1.43	1.20	2.15	2.62	2.00	1.50
MQ	5.66	4.98	7.10	7.31	6.32	7.36	6.38	7.10	6.93	7.14	7.92	7.67
HMQ	11.2	11.1	15.5	25.7	15.8	21.8	13.8	26.0	20.6	15.0	26.6	16.2
MHQ	16.2	14.2	36.1	38.2	39.5	52.9	45.2	50.6	47.3	39.1	37.9	42.7
HQ	38.4	43.4	106	226	174	153	152	206	176	141	124	184

Jahreswerte in m³/s (Q),l/s.km²(Mq), mm (h_A)									
	Berichtsjahr			Reihe: 2001 - 2005			Reihe: 1991 - 2006		
NQ	0.13	29.07.		0.18	19.02.2004		0.13	29.07.2006	
NQ_T	2.24	22.07.					0.32	23.08.2003	
$MJNQ_T$							1.81		
NJMQ							2.99		2003
MQ,Mq,h_A	6.51	6.60	208	5.08	5.15	163	6.83	6.92	218
HJMQ							11.0		1996
MJHQ							126		
HQ	73.5	29.05.		206	21.08.2005		226	05.04.1996	
NNQ seit 1991:	0.18	19.02.2004		HHQ seit 1991:	226	05.04.1996			

Berichtsjahr(J) Überschreitungsdauer der Abflüsse in Tagen Reihe(R): 2001-2005											
m³/s	Tage(J)	Tage(R)	m³/s	Tage(J)	Tage(R)	m³/s	Tage(J)	Tage(R)	m³/s	Tage(J)	Tage(R)
10000			500			20.0	8	8.8	1.00		360.6
8000			350			16.0	12	13.0	0.80		362.6
6000			250			12.0	36	20.2	0.60		364.6
4000			180		0.2	9.00	65	34.8	0.40		365.0
3000			140		0.2	7.00	128	56.2	0.30		365.2
2000			100		0.2	5.00	177	103.2	0.20		
1600			80.0		0.8	3.50	283	179.6	0.10		
1200			60.0		1.2	2.50	359	253.4	0.06		
900			40.0		2.8	1.80	365	311.4	0.03		
700			30.0	1	4.8	1.40		343.0	0.00		

durch Kraftwerksbetrieb beeinflusst
Im Jän nach ergänzten Wasserständen ermittelt

Nr. 591 Rohrbach an der Lafnitz
Lafnitz

Mst.Nr. 210997 Art: Schreibpegel Einzugsgebiet: 268.5 km²

Monat	I	II	III	IV	V	VI	VII	VIII	IX	X	XI	XII
Tag	Tägliche Abflüsse 2006 in m³/s											
1.	1.45	1.44	1.61	5.00	3.47	2.47	3.03	2.24	2.03	1.59	1.37	1.29
2.	1.46	1.44	1.69	4.70	2.78	3.68	2.90	2.24	1.98	1.59	1.34	1.29
3.	1.47	1.44	1.39	4.48	2.58	12.1	2.94	2.91	1.95	1.58	1.37	1.28
4.	1.46	1.44	1.68	4.23	2.46	6.95	2.81	2.91	1.89	2.04	1.37	1.28
5.	1.49	1.44	1.67	3.82	2.37	5.69	2.68	2.23	1.86	1.83	1.38	1.28
6.	1.56	1.44	1.52	3.50	2.37	5.44	2.59	2.12	1.85	1.66	1.44	1.26
7.	1.50	1.44	1.47	3.28	2.48	4.84	2.62	2.46	1.87	1.62	1.36	1.39
8.	1.46	1.44	1.39	3.12	2.32	4.45	4.66	2.16	1.89	1.58	1.33	1.31
9.	1.17	1.44	1.54	3.00	2.27	4.18	3.20	2.01	1.81	1.56	1.34	1.45
10.	1.31	1.44	1.56	2.93	2.24	4.17	3.38	1.97	1.77	1.55	1.35	1.56
11.	1.44	1.44	1.53	3.52	2.18	3.85	2.98	1.94	1.75	1.54	1.31	1.35
12.	1.44	1.44	1.48	2.94	2.13	3.65	2.85	2.67	1.73	1.54	1.40	1.31
13.	1.44	1.44	1.35	2.77	2.38	3.52	2.69	2.50	1.71	1.53	1.51	1.29
14.	1.44	1.44	1.43	2.69	2.28	3.39	2.64	2.26	1.70	1.53	1.60	1.27
15.	1.44	1.44	1.39	2.61	2.13	3.27	2.57	2.14	1.74	1.52	1.51	1.25
16.	1.44	1.44	1.39	2.61	2.11	3.58	2.46	2.02	2.33	1.50	1.40	1.24
17.	1.44	1.53	1.39	2.55	2.15	4.77	2.41	1.94	2.54	1.50	1.36	1.24
18.	1.44	1.45	1.38	2.53	2.02	3.68	2.36	1.88	1.99	1.50	1.34	1.29
19.	1.44	1.76	1.42	2.46	3.14	3.44	2.30	1.85	1.96	1.50	1.33	1.26
20.	1.44	2.02	1.63	2.40	4.69	3.28	2.25	2.95	1.81	1.49	1.34	1.24
21.	1.44	2.95	2.04	2.35	3.39	3.14	2.26	2.54	1.76	1.48	1.34	1.24
22.	1.44	2.59	2.66	2.32	2.91	3.21	2.28	2.06	1.74	1.47	1.83	1.23
23.	1.44	2.29	3.03	2.30	2.59	3.31	2.36	1.94	1.71	1.47	1.58	1.22
24.	1.44	2.13	3.01	2.27	2.62	3.01	2.34	1.92	1.69	1.89	1.43	1.22
25.	1.44	2.08	3.14	2.24	2.47	2.90	2.35	2.29	1.73	2.10	1.39	1.21
26.	1.44	1.99	3.72	2.24	2.38	2.79	2.17	2.04	1.68	1.51	1.35	1.20
27.	1.44	1.85	5.07	2.98	2.40	2.88	2.17	2.27	1.65	1.44	1.33	1.22
28.	1.44	1.63	5.65	2.70	2.27	2.97	2.10	2.22	1.66	1.38	1.32	1.22
29.	1.44		6.76	3.15	3.28	4.84	2.19	3.63	1.62	1.36	1.31	1.22
30.	1.44		5.52	2.97	3.02	3.56	2.05	2.31	1.60	1.48	1.30	1.19
31.	1.44		5.27		2.58		1.96	2.13		1.39		1.18
	Extremwerte in m³/s											
am	09.	18.	03.	25.	15.	01.	31.	24.	29.	29.	16.	26.
NQ	0.87	1.15	0.84	2.15	1.75	1.94	1.84	1.65	1.41	1.28	1.05	1.03
HQ	1.67	3.38	8.48	5.34	7.70	20.4	15.5	11.2	3.84	3.97	2.72	2.13
am	06.	21.	29.	01.	20.	03.	08.	20.	17.	24.	22.	10.
	Monatsmittel in m³/s(MQ),l/s.km²(Mq) bzw.Monatssummen in mm (h_A)											
MQ	1.43	1.69	2.45	3.02	2.59	4.10	2.60	2.28	1.83	1.57	1.40	1.27
Mq	5.34	6.28	9.11	11.3	9.66	15.3	9.68	8.50	6.83	5.86	5.21	4.74
h_A	14	15	24	29	26	40	26	23	18	16	13	12

Reihe: 2001-2005	Mittlere Monatsmittel in m³/s (MQ),l/s.km²(Mq) bzw. -summen in mm (h_A)											
MQ	1.69	1.49	1.90	1.82	1.86	2.28	2.09	1.92	1.71	1.63	1.50	1.70
Mq	6.30	5.57	7.07	6.77	6.93	8.50	7.78	7.16	6.39	6.06	5.58	6.34
h_A	17	13	19	18	19	22	21	19	17	16	14	16
Reihe: 1966-2006	Mittlere Monatsmittel mit Extremwerten in m³/s											
NQ	0.42	0.51	0.58	0.71	0.58	0.63	0.50	0.33	0.45	0.68	0.57	0.42
NQ_T	0.42	0.55	0.83	0.79	0.87	0.65	0.75	0.37	0.68	0.68	0.62	0.68
MNQ_T	1.46	1.47	1.74	2.10	1.95	2.11	2.16	1.94	1.77	1.76	1.70	1.56
NMQ	0.61	0.89	0.92	0.94	1.33	1.22	0.99	0.77	0.83	0.79	0.77	0.91
MQ	1.85	1.94	2.52	2.81	2.76	3.32	3.07	3.06	2.48	2.44	2.14	2.03
HMQ	3.57	4.76	5.07	6.97	7.03	8.54	9.57	8.77	5.81	13.1	5.10	4.15
MHQ	4.58	5.59	6.91	5.75	12.6	26.8	20.9	28.4	17.6	12.5	5.69	5.64
HQ	22.6	31.0	28.9	20.6	77.0	160	159	124	124	171	21.6	29.4

Jahreswerte in m³/s (Q),l/s.km²(Mq), mm (h_J)									
	Berichtsjahr			Reihe: 2001 - 2005			Reihe: 1966 - 2006		
NQ	0.84	03.03.		0.55	14.08.2003		0.33	03.08.1971	
NQ_T	1.17	09.01.					0.37	03.08.1971	
$MJNQ_T$							1.06		
NJMQ							1.29		2003
MQ,Mq,h_A	2.19	8.14	257	1.79	6.66	210	2.54	9.46	298
HJMQ							4.84		1982
MJHQ							54.2		
HQ	20.4	03.06.		159	22.07.2004		171	06.10.1982	
NNQ seit 1966:	0.33	03.08.1971		**HHQ seit** 1966:	171	06.10.1982			

Berichtsjahr(J) Überschreitungsdauer der Abflüsse in Tagen Reihe(R): 2001-2005											
m³/s	Tage(J)	Tage(R)	m³/s	Tage(J)	Tage(R)	m³/s	Tage(J)	Tage(R)	m³/s	Tage(J)	Tage(R)
10000			**500**			**20.0**			**1.00**	365	298.8
8000			**350**			**16.0**			**0.80**		358.8
6000			**250**			**12.0**	1	0.2	**0.60**		365.2
4000			**180**			**9.00**	1	0.8	**0.40**		
3000			**140**			**7.00**	1	1.4	**0.30**		
2000			**100**			**5.00**	10	5.2	**0.20**		
1600			**80.0**			**3.50**	33	19.8	**0.10**		
1200			**60.0**			**2.50**	98	54.0	**0.06**		
900			**40.0**			**1.80**	191	142.2	**0.03**		
700			**30.0**			**1.40**	303	230.6	**0.00**		

am 23. Mrz Bauarbeiten im Profil
Im Jän,Feb,Mrz,Dez durch Eis beeinflusst
Im Jän,Feb,Mrz,Apr,Mai,Jun,Jul,Aug,Sep,Okt,Nov,Dez n.erg.W.erm.

Nr. 592 Hammerkastell
Lafnitz

Mst.Nr. 211680 Art: Schreibpegel Einzugsgebiet: 285.5 km²

Monat	I	II	III	IV	V	VI	VII	VIII	IX	X	XI	XII
Tag	Tägliche Abflüsse 2006 in m³/s											
1.	1.69	1.64	2.03	4.80	3.55	2.58	2.94	1.99	1.94	1.50	1.52	1.35
2.	1.69	1.64	1.87	4.42	2.78	3.04	2.78	2.07	1.90	1.50	1.47	1.35
3.	1.69	1.64	1.83	4.17	2.50	13.8	2.84	2.61	1.88	1.50	1.47	1.35
4.	1.69	1.63	1.89	3.93	2.37	8.12	2.69	3.29	1.81	1.89	1.46	1.34
5.	1.69	1.63	1.85	3.59	2.28	6.64	2.51	2.05	1.77	1.79	1.48	1.36
6.	1.75	1.64	1.74	3.36	2.24	6.35	2.39	1.93	1.73	1.60	1.55	1.35
7.	1.72	1.64	1.74	3.14	2.43	5.57	2.37	2.31	1.72	1.57	1.47	1.44
8.	1.68	1.64	1.69	2.95	2.37	4.92	5.13	2.01	1.80	1.55	1.44	1.41
9.	1.57	1.64	1.75	2.82	2.38	4.49	3.53	1.84	1.68	1.57	1.43	1.47
10.	1.66	1.64	1.78	2.71	2.26	4.48	3.75	1.78	1.65	1.56	1.46	1.71
11.	1.66	1.64	1.77	3.30	2.13	4.02	3.17	1.75	1.63	1.54	1.40	1.41
12.	1.66	1.64	1.76	2.77	2.06	3.70	3.07	2.64	1.60	1.54	1.46	1.37
13.	1.66	1.64	1.74	2.58	2.22	3.56	2.51	2.54	1.58	1.54	1.60	1.36
14.	1.66	1.66	1.78	2.47	2.30	3.38	2.48	2.21	1.57	1.54	1.68	1.34
15.	1.66	1.68	1.75	2.38	2.07	3.20	2.40	2.09	1.59	1.56	1.65	1.33
16.	1.64	1.72	1.76	2.36	2.01	3.51	2.28	1.91	2.13	1.59	1.51	1.32
17.	1.64	1.75	1.76	2.32	2.05	4.91	2.24	1.81	2.55	1.66	1.46	1.32
18.	1.63	1.71	1.75	2.29	1.91	3.86	2.18	1.72	1.94	1.70	1.44	1.38
19.	1.62	1.88	1.78	2.22	2.85	3.31	2.11	1.67	1.92	1.70	1.41	1.36
20.	1.62	2.25	1.89	2.17	4.88	3.17	2.04	2.62	1.72	1.68	1.43	1.34
21.	1.62	3.16	2.13	2.11	3.65	2.96	2.01	2.73	1.65	1.66	1.44	1.36
22.	1.62	2.81	2.57	2.06	3.16	3.08	2.02	1.89	1.63	1.65	1.88	1.35
23.	1.62	2.43	2.94	2.03	2.69	3.29	2.14	1.77	1.60	1.65	1.72	1.34
24.	1.61	2.22	2.72	2.00	2.74	2.79	2.08	1.73	1.57	1.83	1.51	1.35
25.	1.59	2.16	2.74	1.95	2.58	2.68	2.19	2.13	1.61	2.53	1.46	1.35
26.	1.58	2.09	3.23	1.92	2.44	2.54	1.94	1.88	1.58	1.68	1.43	1.30
27.	1.59	1.98	4.44	2.69	2.46	2.57	1.89	2.11	1.55	1.55	1.40	1.33
28.	1.59	1.97	5.24	2.70	2.31	2.86	1.87	2.04	1.57	1.49	1.38	1.36
29.	1.60		6.58	3.04	3.33	5.09	1.88	3.99	1.53	1.47	1.37	1.36
30.	1.61		5.45	3.01	3.39	3.99	1.81	2.34	1.52	1.62	1.36	1.35
31.	1.63		5.07		2.73		1.68	2.05		1.53		1.30
	Extremwerte in m³/s											
am	09.	05.	08.	25.	18.	01.	31.	20.	29.	29.	16.	26.
NQ	1.32	1.62	1.34	1.86	1.81	2.32	1.58	1.57	1.44	1.42	1.32	1.12
HQ	1.80	3.45	8.10	5.21	7.84	22.3	14.2	10.6	3.98	4.27	2.73	2.11
am	06.	21.	29.	01.	20.	03.	08.	20.	17.	25.	22.	10.
	Monatsmittel in m³/s(MQ),l/s.km²(Mq) bzw.Monatssummen in mm (h_A)											
MQ	1.64	1.89	2.55	2.81	2.62	4.28	2.48	2.18	1.73	1.64	1.49	1.37
Mq	5.76	6.60	8.93	9.84	9.17	15.0	8.69	7.62	6.06	5.73	5.22	4.79
h_A	15	16	24	26	25	39	23	20	16	15	14	12

Reihe: 2001-2005	Mittlere Monatsmittel in m³/s (MQ),l/s.km²(Mq) bzw. -summen in mm (h_A)											
MQ	1.69	1.52	2.00	1.89	1.95	2.50	2.21	2.02	1.73	1.63	1.56	1.84
Mq	5.91	5.32	6.99	6.61	6.84	8.75	7.74	7.07	6.06	5.72	5.46	6.45
h_A	16	13	19	17	18	23	21	19	16	15	14	17
Reihe: 1982-2006	Mittlere Monatsmittel mit Extremwerten in m³/s											
NQ	0.84	0.84	0.73	0.89	0.81	0.90	0.62	0.55	0.69	0.75	0.90	0.74
NQ_T	0.86	0.87	0.77	0.92	0.93	0.96	0.67	0.59	0.73	0.78	0.93	0.83
MNQ_T	1.72	1.65	1.74	2.17	2.01	2.20	1.94	2.00	1.88	2.03	1.87	1.86
NMQ	0.98	0.94	0.93	1.07	1.25	1.25	0.92	0.73	0.93	0.97	1.01	0.98
MQ	2.14	2.06	2.49	3.02	2.89	3.27	2.92	3.05	2.62	2.81	2.38	2.28
HMQ	4.59	3.93	4.42	8.14	5.70	6.09	4.87	6.94	6.34	14.2	6.76	6.37
MHQ	4.22	4.97	7.74	6.40	12.4	16.8	19.4	23.1	16.8	14.8	6.64	6.72
HQ	17.9	16.2	34.2	20.9	39.7	54.6	113	95.5	95.4	149	25.2	33.8

Jahreswerte in m³/s (Q),l/s.km²(Mq), mm (h_J)									
	Berichtsjahr			Reihe: 2001 - 2005			Reihe: 1982 - 2006		
NQ	1.12	26.12.		0.55	23.08.2003		0.55	23.08.2003	
NQ_T	1.30	26.12.					0.59	28.08.2003	
$MJNQ_T$							1.28		
NJMQ							1.24		2003
MQ,Mq,h_A	2.22	7.78	245	1.87	6.55	207	2.66	9.33	294
HJMQ							5.36		1982
MJHQ							43.5		
HQ	22.3	03.06.		113	22.07.2004		149	06.10.1982	
NNQ seit 1982:	0.55	23.08.2003		**HHQ seit** 1982:	149	06.10.1982			

Berichtsjahr(J) Überschreitungsdauer der Abflüsse in Tagen Reihe(R): 2001-2005											
m³/s	Tage(J)	Tage(R)	m³/s	Tage(J)	Tage(R)	m³/s	Tage(J)	Tage(R)	m³/s	Tage(J)	Tage(R)
10000			**500**			**20.0**			**1.00**	365	309.4
8000			**350**			**16.0**			**0.80**		354.0
6000			**250**			**12.0**	1	0.6	**0.60**		364.4
4000			**180**			**9.00**	1	1.2	**0.40**		365.2
3000			**140**			**7.00**	2	3.0	**0.30**		
2000			**100**			**5.00**	11	9.2	**0.20**		
1600			**80.0**			**3.50**	33	25.6	**0.10**		
1200			**60.0**			**2.50**	92	60.4	**0.06**		
900			**40.0**			**1.80**	186	149.0	**0.03**		
700			**30.0**			**1.40**	336	224.8	**0.00**		

Im Jän,Feb,Mrz,Dez durch Eis beeinflusst
Im Jän,Feb,Mrz,Apr,Mai,Jun,Jul,Aug,Okt,Nov,Dez n.erg.W.erm.

Abflüsse

Nr. 593 Markt Allhau (Musserbrücke) Stögersbach

Mst.Nr. 210203 Art: Schreibpegel Einzugsgebiet: 70.8 km²

Monat	I	II	III	IV	V	VI	VII	VIII	IX	X	XI	XII
Tag	Tägliche Abflüsse 2006 in m³/s											
1.	0.19	0.41	0.20	0.26	0.72	0.24	0.15	0.16	0.17	0.08	0.11	0.09
2.	0.20	0.43	0.19	0.25	0.42	0.31	0.14	0.17	0.16	0.08	0.11	0.09
3.	0.21	0.43	0.17	0.23	0.32	2.74	0.15	0.71	0.15	0.08	0.11	0.09
4.	0.22	0.43	0.19	0.23	0.27	0.63	0.15	0.65	0.15	0.12	0.13	0.09
5.	0.20	0.41	0.18	0.24	0.24	0.40	0.14	0.23	0.14	0.10	0.13	0.09
6.	0.23	0.40	0.16	0.25	0.22	0.38	0.12	0.21	0.15	0.09	0.13	0.09
7.	0.25	0.39	0.15	0.25	0.23	0.33	0.20	0.60	0.14	0.09	0.14	0.09
8.	0.23	0.40	0.15	0.25	0.21	0.27	1.07	0.30	0.15	0.09	0.14	0.09
9.	0.20	0.41	0.15	0.24	0.18	0.24	0.29	0.20	0.14	0.09	0.16	0.11
10.	0.26	0.42	0.16	0.22	0.17	0.24	0.34	0.16	0.13	0.09	0.16	0.14
11.	0.27	0.39	0.19	0.36	0.15	0.21	0.22	0.15	0.13	0.09	0.17	0.11
12.	0.27	0.43	0.19	0.26	0.15	0.19	0.15	0.45	0.12	0.09	0.19	0.10
13.	0.26	0.41	0.14	0.23	0.16	0.17	0.13	0.54	0.12	0.09	0.16	0.10
14.	0.19	0.37	0.15	0.22	0.19	0.16	0.13	0.28	0.12	0.09	0.10	0.09
15.	0.17	0.39	0.14	0.21	0.17	0.16	0.11	0.25	0.13	0.09	0.10	0.09
16.	0.18	0.45	0.14	0.20	0.15	0.15	0.10	0.20	0.18	0.09	0.10	0.09
17.	0.19	0.33	0.14	0.20	0.18	0.24	0.10	0.17	0.28	0.10	0.10	0.09
18.	0.17	0.16	0.14	0.21	0.14	0.23	0.10	0.15	0.26	0.14	0.10	0.10
19.	0.17	0.31	0.15	0.19	0.24	0.16	0.09	0.14	0.27	0.18	0.10	0.10
20.	0.19	0.55	0.18	0.18	0.64	0.14	0.09	0.15	0.17	0.20	0.10	0.09
21.	0.18	1.08	0.20	0.17	0.40	0.13	0.09	0.26	0.11	0.20	0.10	0.09
22.	0.16	0.72	0.25	0.17	0.32	0.24	0.09	0.15	0.10	0.21	0.19	0.09
23.	0.19	0.47	0.30	0.18	0.23	0.31	0.36	0.14	0.09	0.24	0.13	0.09
24.	0.19	0.36	0.25	0.17	0.23	0.16	0.13	0.14	0.09	0.37	0.10	0.09
25.	0.22	0.32	0.24	0.17	0.20	0.14	0.49	0.31	0.09	0.21	0.10	0.09
26.	0.27	0.28	0.23	0.17	0.18	0.13	0.15	0.20	0.09	0.10	0.10	0.09
27.	0.30	0.24	0.24	0.86	0.18	0.13	0.11	0.27	0.08	0.10	0.09	0.09
28.	0.32	0.21	0.24	0.45	0.16	0.14	0.11	0.25	0.08	0.09	0.09	0.13
29.	0.34		0.48	0.68	0.56	0.49	0.09	0.57	0.08	0.10	0.09	0.09
30.	0.37		0.33	0.73	0.49	0.22	0.11	0.25	0.08	0.10	0.09	0.09
31.	0.39		0.28		0.29		0.09	0.20		0.10		0.09
	Extremwerte in m³/s											
am	20.	18.	07.	22.	12.	28.	20.	01.	24.	01.	14.	27.
NQ	0.10	0.12	.040	0.15	0.13	0.09	0.07	0.07	0.07	0.07	0.09	0.06
HQ	0.40	1.52	0.68	3.17	1.21	6.69	4.09	4.90	1.33	0.80	0.30	0.27
am	31.	21.	29.	27.	20.	03.	25.	03.	18.	24.	22.	28.
	Monatsmittel in m³/s(MQ),l/s.km²(Mq) bzw.Monatssummen in mm (h_A)											
MQ	0.23	0.41	0.20	0.28	0.27	0.32	0.19	0.28	0.14	0.12	0.12	0.09
Mq	3.26	5.84	2.88	3.96	3.83	4.57	2.64	3.93	1.95	1.75	1.70	1.33
h_A	9	14	8	10	10	12	7	11	5	5	4	3
Reihe: 2001-2005	Mittlere Monatsmittel in m³/s (MQ),l/s.km²(Mq) bzw. -summen in mm (h_A)											
MQ	0.24	0.20	0.27	0.24	0.21	0.29	0.22	0.22	0.13	0.19	0.22	0.26
Mq	3.45	2.79	3.80	3.42	2.90	4.11	3.13	3.06	1.88	2.63	3.13	3.66
h_A	9	7	10	9	8	11	8	8	5	7	8	9
Reihe: 1976-2006	Mittlere Monatsmittel mit Extremwerten in m³/s											
NQ	0.09	0.07	.040	0.12	.037	.007	.001	.007	.005	0.07	0.09	0.06
NQ_T	0.12	0.08	0.13	0.13	.047	.008	.002	.010	.007	0.08	0.09	0.09
MNQ_T	0.24	0.23	0.23	0.24	0.19	0.18	0.16	0.16	0.16	0.19	0.22	0.25
NMQ	0.16	0.12	0.16	0.16	0.16	0.10	0.10	0.08	0.09	0.12	0.12	0.09
MQ	0.29	0.31	0.36	0.34	0.33	0.45	0.35	0.33	0.30	0.34	0.32	0.32
HMQ	0.47	0.80	0.92	1.04	0.76	2.67	0.86	0.82	1.40	1.92	1.07	0.81
MHQ	0.71	1.00	1.74	2.06	3.69	5.64	4.27	3.87	3.10	2.67	1.26	1.74
HQ	2.04	7.89	11.5	22.7	23.7	31.9	15.4	15.6	21.0	19.4	8.38	18.0

Jahreswerte in m³/s (Q),l/s.km²(Mq), mm (h_J)									
	Berichtsjahr			Reihe: 2001 - 2005			Reihe: 1976 - 2006		
NQ	.040	07.03.		.001	16.07.2003		.001	16.07.2003	
NQ_T	0.08	01.10.					.002	15.07.2003	
$MJNQ_T$							0.13		
NJMQ							0.17		2003
MQ,Mq,h_A	0.22	3.12	98.3	0.22	3.15	99.2	0.34	4.76	150
HJMQ							0.65		1998
MJHQ							11.1		
HQ	6.69	03.06.		20.1	13.06.2004		31.9	28.06.1998	
NNQ seit 1976:	.001	16.07.2003		HHQ seit 1976:	31.9	28.06.1998			

Berichtsjahr(J)	Überschreitungsdauer der Abflüsse in Tagen											Reihe(R): 2001-2005
m³/s	Tage(J)	Tage(R)	m³/s	Tage(J)	Tage(R)	m³/s	Tage(J)	Tage(R)	m³/s	Tage(J)	Tage(R)	
10000			500			20.0			1.00	3	3.0	
8000			350			16.0			0.80	4	5.6	
6000			250			12.0			0.60	13	12.0	
4000			180			9.00			0.40	39	27.0	
3000			140			7.00			0.30	66	51.2	
2000			100			5.00		0.2	0.20	151	170.2	
1600			80.0			3.50		0.8	0.10	309	317.0	
1200			60.0			2.50	1	0.8	0.06	365	340.8	
900			40.0			1.80	1	1.0	0.03		354.4	
700			30.0			1.40	1	1.8	0.00		365.2	

Im Jän,Feb,Dez durch Eis beeinflusst
Im Jän,Feb nach ergänzten Wasserständen ermittelt

Nr. 594 Wörth an der Lafnitz Lafnitz

Mst.Nr. 211003 Art: Schreibpegel Einzugsgebiet: 439.4 km²

Monat	I	II	III	IV	V	VI	VII	VIII	IX	X	XI	XII
Tag	Tägliche Abflüsse 2006 in m³/s											
1.	1.93	2.33	2.26	5.59	5.84	3.68	3.55	2.22	2.31	1.64	1.62	1.52
2.	2.05	2.33	2.35	5.16	4.50	3.62	3.22	3.03	2.21	1.63	1.58	1.51
3.	2.05	2.33	2.02	4.88	3.79	15.5	3.20	2.84	2.13	1.63	1.55	1.51
4.	2.05	2.33	2.33	4.65	3.46	9.94	3.10	6.34	2.05	1.92	1.55	1.52
5.	2.08	2.33	2.27	4.30	3.26	7.03	2.91	3.26	1.91	2.19	1.56	1.50
6.	2.20	2.31	2.08	4.02	3.11	6.21	2.70	2.80	1.87	1.78	1.71	1.50
7.	2.24	2.30	2.02	3.77	3.30	6.17	2.60	3.74	1.87	1.69	1.58	1.50
8.	2.16	2.32	1.92	3.60	3.17	5.19	5.12	3.60	1.97	1.68	1.54	1.63
9.	1.92	2.33	2.12	3.46	3.21	4.69	4.95	2.57	1.85	1.62	1.54	1.59
10.	1.52	2.33	2.08	3.39	3.08	4.61	3.90	2.28	1.76	1.60	1.56	2.14
11.	1.81	2.33	2.11	4.18	2.90	4.38	3.79	2.22	1.72	1.58	1.55	1.69
12.	1.71	2.33	2.19	3.82	2.80	4.06	3.22	2.83	1.68	1.59	1.56	1.59
13.	1.73	2.35	1.87	3.43	2.74	3.86	2.85	4.99	1.65	1.59	1.70	1.57
14.	1.78	2.29	2.03	3.26	4.14	3.80	2.69	3.33	1.62	1.60	1.72	1.51
15.	1.88	2.31	1.92	3.17	3.29	3.64	2.60	3.08	1.64	1.60	1.82	1.51
16.	1.70	2.14	1.91	3.13	2.85	3.47	2.42	2.58	2.29	1.58	1.63	1.49
17.	1.33	2.06	1.90	3.13	2.96	4.17	2.41	2.29	3.40	1.57	1.57	1.48
18.	1.62	2.02	1.91	3.07	2.74	5.29	2.40	2.05	2.22	1.61	1.53	1.54
19.	2.45	2.49	1.93	3.04	3.33	3.77	2.53	1.96	2.62	1.63	1.51	1.53
20.	2.45	2.82	2.09	2.90	6.65	3.69	2.40	1.91	2.31	1.62	1.53	1.49
21.	2.21	4.70	2.35	2.80	5.64	3.35	2.32	4.47	1.93	1.62	1.56	1.49
22.	2.19	4.45	2.69	2.75	5.31	3.22	2.38	2.46	1.86	1.60	2.05	1.49
23.	1.96	3.58	3.21	2.76	3.91	4.00	3.01	2.16	1.82	1.60	2.54	1.46
24.	1.95	3.15	2.96	2.73	3.78	3.32	2.94	2.03	1.76	1.80	1.77	1.47
25.	1.98	2.95	2.84	2.65	3.67	3.03	3.53	3.14	1.75	3.57	1.66	1.47
26.	1.98	2.78	3.10	2.61	3.38	3.04	3.12	2.72	1.79	2.00	1.61	1.42
27.	2.32	2.55	3.94	3.27	3.34	2.91	2.43	2.29	1.69	1.73	1.58	1.26
28.	2.33	2.31	5.44	4.69	3.18	3.52	2.48	3.10	1.75	1.62	1.56	1.30
29.	2.33		7.31	4.59	4.11	4.93	2.20	5.37	1.70	1.59	1.54	1.56
30.	2.33		6.53	5.54	5.77	5.00	2.48	3.33	1.66	1.63	1.53	1.50
31.	2.33		5.88		4.06		2.11	2.63		1.62		1.50
	Extremwerte in m³/s											
am	09.	28.	08.	10.	19.	29.	25.	01.	14.	29.	08.	27.
NQ	0.83	1.87	1.04	1.48	2.60	1.80	1.72	1.48	1.49	1.40	1.09	0.79
HQ	3.26	5.77	9.28	6.57	9.81	23.1	10.4	9.98	4.67	5.30	3.52	2.65
am	19.	21.	29.	28.	20.	03.	09.	04.	17.	25.	23.	10.
	Monatsmittel in m³/s(MQ),l/s.km²(Mq) bzw.Monatssummen in mm (h_A)											
MQ	2.02	2.60	2.82	3.68	3.78	4.77	2.95	3.02	1.96	1.73	1.64	1.52
Mq	4.59	5.92	6.43	8.37	8.61	10.9	6.72	6.87	4.46	3.95	3.74	3.47
h_A	12	14	17	22	23	28	18	18	12	11	10	9
Reihe: 2001-2005	Mittlere Monatsmittel in m³/s (MQ),l/s.km²(Mq) bzw. -summen in mm (h_A)											
MQ	2.08	1.81	2.43	2.29	2.32	3.02	2.58	2.34	1.97	1.99	1.89	2.19
Mq	4.74	4.13	5.53	5.21	5.29	6.87	5.87	5.33	4.48	4.54	4.30	4.99
h_A	13	10	15	14	14	18	16	14	12	12	11	13
Reihe: 1961-2006	Mittlere Monatsmittel mit Extremwerten in m³/s											
NQ	0.37	0.79	0.78	0.83	0.59	0.81	0.86	0.39	0.55	0.60	0.48	0.58
NQ_T	0.75	1.05	0.98	1.13	1.08	1.05	1.01	0.90	0.95	1.03	1.00	0.76
MNQ_T	2.03	2.06	2.28	2.76	2.48	2.58	2.54	2.45	2.27	2.20	2.34	2.18
NMQ	1.20	1.12	1.13	1.31	1.59	1.59	1.30	1.03	1.25	1.17	1.15	1.15
MQ	2.63	2.80	3.69	4.07	3.81	4.92	4.42	4.30	3.32	3.48	3.26	3.00
HMQ	5.41	7.28	10.1	12.6	10.9	18.5	16.2	14.4	8.51	18.0	8.78	6.05
MHQ	5.74	6.57	11.4	11.1	15.6	26.6	17.5	22.2	15.5	16.3	11.1	9.04
HQ	32.5	28.9	47.0	70.8	67.0	121	56.8	72.0	82.6	156	49.4	64.6

Jahreswerte in m³/s (Q),l/s.km²(Mq), mm (h_J)									
	Berichtsjahr			Reihe: 2001 - 2005			Reihe: 1961 - 2006		
NQ	0.79	27.12.		0.78	14.03.2002		0.37	17.01.1972	
NQ_T	1.26	27.12.					0.75	19.01.1972	
$MJNQ_T$							1.51		
NJMQ							1.57		2003
MQ,Mq,h_A	2.71	6.16	194	2.23	5.07	160	3.65	8.30	262
HJMQ							8.40		1965
MJHQ							44.2		
HQ	23.1	03.06.		28.2	13.06.2004		156	07.10.1982	
NNQ seit 1961:	0.37	17.01.1972		HHQ seit 1961:	156	07.10.1982			

Berichtsjahr(J)	Überschreitungsdauer der Abflüsse in Tagen											Reihe(R): 2001-2005
m³/s	Tage(J)	Tage(R)	m³/s	Tage(J)	Tage(R)	m³/s	Tage(J)	Tage(R)	m³/s	Tage(J)	Tage(R)	
10000			500			20.0			1.00	365	356.2	
8000			350			16.0		0.6	0.80		365.2	
6000			250			12.0	1	1.4	0.60			
4000			180			9.00	2	3.0	0.40			
3000			140			7.00	4	5.0	0.30			
2000			100			5.00	23	14.2	0.20			
1600			80.0			3.50	70	37.4	0.10			
1200			60.0			2.50	153	93.4	0.06			
900			40.0			1.80	262	205.0	0.03			
700			30.0			1.40	362	277.4	0.00			

Extremwerte beeinflusst
Im Jän,Feb,Dez durch Eis beeinflusst
Im Jän,Feb,Apr,Mai,Jun,Okt,Nov,Dez nach erg.Wasserständen erm.

Nr. 595 Pöllau (Prätisbach-II) Prätisbach

Mst.Nr. 211623 Art: Schreibpegel Einzugsgebiet: 21.1 km²

Monat	I	II	III	IV	V	VI	VII	VIII	IX	X	XI	XII
Tag	Tägliche Abflüsse 2006 in m³/s											
1.	0.11	0.09	0.17	0.23	0.16	0.15	0.16	0.11	0.10	0.06	0.06	0.05
2.	0.13	0.09	0.16	0.22	0.14	0.17	0.15	0.11	0.09	0.06	0.06	0.05
3.	0.11	0.09	0.15	0.21	0.13	0.25	0.15	0.21	0.09	0.06	0.06	0.05
4.	0.10	0.09	0.16	0.20	0.13	0.20	0.14	0.12	0.08	0.11	0.06	0.05
5.	0.10	0.08	0.15	0.19	0.12	0.21	0.13	0.08	0.08	0.08	0.08	0.05
6.	0.11	0.08	0.15	0.18	0.12	0.23	0.13	0.08	0.08	0.06	0.06	0.05
7.	0.10	0.08	0.14	0.17	0.12	0.21	0.12	0.08	0.08	0.05	0.05	0.05
8.	0.10	0.09	0.14	0.17	0.12	0.19	0.42	0.07	0.08	0.05	0.05	0.05
9.	0.10	0.09	0.14	0.15	0.12	0.19	0.19	0.07	0.07	0.05	0.05	0.06
10.	0.09	0.09	0.15	0.15	0.12	0.19	0.34	0.07	0.07	.051	0.05	0.06
11.	0.10	0.08	0.14	0.18	0.12	0.17	0.24	0.07	0.07	.051	0.05	0.05
12.	0.09	0.08	0.13	0.15	0.11	0.17	0.21	0.13	0.07	0.05	0.06	0.05
13.	0.09	0.08	0.13	0.14	0.13	0.16	0.20	0.11	0.07	0.05	0.06	0.05
14.	0.10	0.08	0.13	0.13	0.12	0.15	0.19	0.10	0.07	0.05	0.06	0.05
15.	0.10	0.08	0.13	0.13	0.11	0.15	0.18	0.09	0.07	0.05	0.05	0.05
16.	0.09	0.09	0.13	0.13	0.11	0.17	0.17	0.08	0.11	.048	0.05	0.05
17.	0.08	0.09	0.13	0.12	0.11	0.15	0.15	0.07	0.10	.048	0.05	0.05
18.	0.11	0.10	0.12	0.12	0.10	0.13	0.15	0.07	0.09	.051	0.05	0.06
19.	0.10	0.17	0.12	0.12	0.13	0.13	0.14	0.07	0.08	0.05	0.05	0.05
20.	0.10	0.18	0.14	0.11	0.26	0.13	0.13	0.11	0.07	0.05	0.05	0.05
21.	0.10	0.22	0.16	0.11	0.18	0.12	0.13	0.09	0.07	0.05	0.05	0.05
22.	0.10	0.21	0.20	0.10	0.17	0.18	0.12	0.07	0.07	.050	0.09	0.05
23.	0.10	0.20	0.21	0.11	0.15	0.15	0.12	0.07	0.07	.049	0.07	0.05
24.	0.08	0.20	0.23	0.10	0.16	0.13	0.13	0.06	0.06	0.09	0.06	0.05
25.	0.08	0.20	0.25	0.10	0.15	0.11	0.15	0.08	0.06	0.10	0.06	.051
26.	0.09	0.18	0.25	0.10	0.15	0.11	0.12	0.07	0.06	0.06	0.05	.048
27.	0.09	0.17	0.27	0.15	0.15	0.10	0.11	0.08	0.07	0.06	0.05	.049
28.	0.09	0.17	0.27	0.13	0.14	0.10	0.10	0.13	0.07	0.06	0.05	.048
29.	0.09		0.31	0.15	0.22	0.40	0.10	0.23	0.06	0.06	0.05	.050
30.	0.09		0.26	0.14	0.17	0.20	0.09	0.11	0.06	0.06	0.05	.048
31.	0.09		0.25		0.16		0.09	0.09		0.06		.047
	Extremwerte in m³/s											
am	24.	06.	08.	26.	10.	27.	28.	09.	13.	09.	02.	13.
NQ	.046	0.06	0.12	0.09	0.10	0.08	0.08	0.05	0.05	.022	.045	.045
HQ	0.13	0.25	0.43	0.79	0.54	2.03	1.93	1.06	0.22	0.35	0.39	0.07
am	01.	20.	29.	11.	20.	29.	08.	29.	01.	24.	05.	09.
	Monatsmittel in m³/s(MQ),l/s.km²(Mq) bzw.Monatssummen in mm (h_A)											
MQ	0.10	0.12	0.18	0.15	0.14	0.17	0.16	0.10	0.08	0.06	0.06	0.05
Mq	4.62	5.80	8.33	6.94	6.67	8.01	7.57	4.60	3.58	2.83	2.75	2.50
h_A	12	14	22	18	18	21	20	12	9	8	7	6
Reihe: 2001-2005	Mittlere Monatsmittel in m³/s (MQ),l/s.km²(Mq) bzw. -summen in mm (h_A)											
MQ	0.10	0.07	0.11	0.10	0.10	0.18	0.11	0.10	0.08	0.09	0.08	0.11
Mq	4.64	3.52	5.43	4.58	4.53	8.67	5.04	4.62	3.82	4.07	3.89	5.02
h_A	12	9	15	12	12	22	14	12	10	11	10	13
Reihe: 1981-2006	Mittlere Monatsmittel mit Extremwerten in m³/s											
NQ	.000	.002	.010	.010	.018	.015	.016	.001	.005	.006	.003	.000
NQ_T	.017	.018	.012	.011	.020	.018	.018	.005	.007	.007	.016	.006
MNQ_T	0.08	0.08	0.09	0.11	0.08	0.09	0.08	0.07	0.07	0.08	0.09	0.09
NMQ	.026	.025	.026	.028	.032	.028	.044	.035	.029	.023	.028	.012
MQ	0.11	0.12	0.16	0.18	0.17	0.19	0.15	0.14	0.14	0.15	0.13	0.13
HMQ	0.29	0.37	0.46	0.81	0.88	0.67	0.45	0.41	0.60	0.87	0.35	0.31
MHQ	0.27	0.55	0.73	0.60	1.75	2.43	2.58	2.95	1.46	1.54	0.67	0.68
HQ	1.70	3.58	2.94	3.70	11.2	8.53	12.6	9.46	7.63	14.5	3.34	4.31

Jahreswerte in m³/s (Q),l/s.km²(Mq), mm (h_A)

	Berichtsjahr			Reihe: 2001 - 2005			Reihe: 1981 - 2006		
NQ	.022	09.10.		.010	04.04.2002		.000	03.12.1983	
NQ_T	.047	31.12.					.005	30.08.1986	
$MJNQ_T$							.041		
NJMQ							0.06		1990
MQ,Mq,h_A	0.11	5.34	169	0.10	4.77	151	0.15	6.97	220
HJMQ							0.30		1996
MJHQ							5.31		
HQ	2.03	29.06.		6.27	12.08.2002		14.5	06.10.1982	

NNQ seit 1980: .000 03.12.1983 **HHQ seit** 1980: 14.5 06.10.1982

Berichtsjahr(J)	Überschreitungsdauer der Abflüsse in Tagen					Reihe(R): 2001-2005					
m³/s	Tage(J)	Tage(R)	m³/s	Tage(J)	Tage(R)	m³/s	Tage(J)	Tage(R)	m³/s	Tage(J)	Tage(R)
10000			500			20.0			1.00		1.6
8000			350			16.0			0.80		2.8
6000			250			12.0			0.60		4.6
4000			180			9.00			0.40	2	6.6
3000			140			7.00			0.30	4	10.4
2000			100			5.00			0.20	35	27.6
1600			80.0			3.50			0.10	196	128.4
1200			60.0			2.50			0.06	303	230.6
900			40.0			1.80			0.03	365	343.4
700			30.0			1.40		0.4	0.00		365.2

ausgewertet nach Erhebungen der TU Graz und des HD Steiermark
Rückhaltebecken flussaufwärts des Pegels
Im Jän nach ergänzten Wasserständen ermittelt
Im Jän durch Eis beeinflusst

Nr. 596 Pöllau (Saifenbach) Saifenbach

Mst.Nr. 211631 Art: Schreibpegel Einzugsgebiet: 57.5 km²

Monat	I	II	III	IV	V	VI	VII	VIII	IX	X	XI	XII
Tag	Tägliche Abflüsse 2006 in m³/s											
1.	0.26	0.23	0.37	0.64	0.59	0.40	0.44	0.37	0.33	0.22	0.20	0.18
2.	0.37	0.20	0.35	0.59	0.45	0.46	0.40	0.31	0.31	0.21	0.19	0.18
3.	0.31	0.20	0.36	0.56	0.41	0.89	0.43	0.75	0.30	0.21	0.19	0.19
4.	0.27	0.21	0.35	0.53	0.39	0.53	0.40	0.49	0.28	0.46	0.21	0.18
5.	0.27	0.20	0.35	0.52	0.37	0.51	0.35	0.31	0.26	0.33	0.25	0.17
6.	0.28	0.18	0.33	0.49	0.37	0.63	0.33	0.29	0.26	0.23	0.20	0.17
7.	0.28	0.18	0.32	0.47	0.37	0.54	0.31	0.31	0.26	0.22	0.19	0.18
8.	0.26	0.20	0.31	0.46	0.35	0.49	1.83	0.26	0.27	0.20	0.19	0.18
9.	0.23	0.20	0.31	0.43	0.35	0.47	0.63	0.25	0.24	0.21	0.19	0.22
10.	0.22	0.19	0.32	0.43	0.33	0.47	1.34	0.24	0.23	0.20	0.19	0.21
11.	0.23	0.19	0.33	0.59	0.32	0.43	0.76	0.24	0.23	0.20	0.19	0.19
12.	0.22	0.18	0.31	0.43	0.31	0.40	0.60	0.60	0.23	0.20	0.20	0.18
13.	0.21	0.18	0.29	0.40	0.34	0.38	0.54	0.40	0.22	0.20	0.23	0.18
14.	0.21	0.18	0.29	0.39	0.34	0.38	0.54	0.44	0.22	0.20	0.20	0.18
15.	0.21	0.18	0.28	0.39	0.31	0.36	0.47	0.40	0.25	0.19	0.19	0.17
16.	0.18	0.20	0.28	0.38	0.30	0.43	0.44	0.30	0.45	0.19	0.19	0.17
17.	0.21	0.21	0.28	0.37	0.34	0.37	0.40	0.27	0.47	0.19	0.19	0.18
18.	0.29	0.23	0.28	0.37	0.29	0.32	0.38	0.26	0.37	0.19	0.19	0.19
19.	0.26	0.43	0.29	0.35	0.43	0.31	0.36	0.25	0.31	0.19	0.18	0.17
20.	0.25	0.51	0.33	0.33	0.95	0.29	0.33	0.40	0.26	0.19	0.19	0.17
21.	0.25	0.69	0.40	0.32	0.59	0.28	0.33	0.33	0.25	0.19	0.19	0.17
22.	0.25	0.57	0.54	0.31	0.48	0.96	0.31	0.27	0.25	0.19	0.36	0.17
23.	0.25	0.49	0.62	0.33	0.42	0.76	0.32	0.24	0.24	0.18	0.24	0.17
24.	0.20	0.46	0.59	0.32	0.46	0.42	0.31	0.23	0.23	0.31	0.21	0.17
25.	0.20	0.45	0.59	0.30	0.40	0.36	0.34	0.32	0.23	0.31	0.20	0.17
26.	0.22	0.43	0.62	0.29	0.37	0.33	0.29	0.28	0.23	0.21	0.19	0.17
27.	0.23	0.39	0.72	0.53	0.37	0.32	0.28	0.45	0.24	0.20	0.19	0.16
28.	0.23	0.38	0.76	0.43	0.35	0.32	0.27	0.46	0.24	0.19	0.18	0.16
29.	0.23		0.91	0.53	0.72	1.47	0.26	1.11	0.22	0.20	0.18	0.16
30.	0.22		0.74	0.51	0.55	0.61	0.25	0.41	0.22	0.21	0.18	0.15
31.	0.22		0.69		0.43		0.24	0.36		0.20		0.15
	Extremwerte in m³/s											
am	24.	07.	13.	22.	18.	21.	31.	18.	28.	29.	25.	30.
NQ	0.12	0.14	0.23	0.26	0.28	0.25	0.20	0.20	0.13	0.16	0.16	0.14
HQ	0.42	0.92	1.20	2.47	2.02	7.93	5.65	5.14	2.19	1.03	1.06	0.33
am	02.	20.	29.	27.	20.	29.	08.	29.	18.	24.	05.	09.
	Monatsmittel in m³/s(MQ),l/s.km²(Mq) bzw.Monatssummen in mm (h_A)											
MQ	0.24	0.30	0.44	0.43	0.42	0.50	0.47	0.37	0.27	0.22	0.20	0.18
Mq	4.23	5.17	7.59	7.51	7.33	8.62	8.13	6.51	4.72	3.83	3.53	3.06
h_A	11	13	20	19	20	22	22	17	12	10	9	8
Reihe: 2001-2005	Mittlere Monatsmittel in m³/s (MQ),l/s.km²(Mq) bzw. -summen in mm (h_A)											
MQ	0.29	0.22	0.31	0.26	0.27	0.56	0.37	0.38	0.28	0.28	0.25	0.35
Mq	5.04	3.82	5.39	4.49	4.76	9.79	6.38	6.69	4.90	4.80	4.34	6.04
h_A	13	9	14	12	13	25	17	18	13	13	11	16
Reihe: 1987-2006	Mittlere Monatsmittel mit Extremwerten in m³/s											
NQ	.032	0.06	0.05	0.05	0.07	.042	.043	.037	0.06	0.08	0.07	0.05
NQ_T	0.06	0.07	0.07	0.06	0.08	.050	0.05	.049	0.08	0.09	0.09	0.08
MNQ_T	0.22	0.21	0.23	0.27	0.24	0.26	0.22	0.22	0.25	0.24	0.27	0.24
NMQ	0.12	0.14	0.10	0.11	0.11	0.15	0.11	0.08	0.14	0.10	0.11	0.10
MQ	0.30	0.32	0.38	0.46	0.41	0.61	0.49	0.52	0.47	0.42	0.40	0.37
HMQ	0.55	0.93	0.95	2.64	1.20	2.03	1.13	1.32	1.80	1.81	1.12	0.87
MHQ	0.85	1.39	2.25	1.82	6.48	13.0	16.5	20.7	7.94	6.26	3.45	3.66
HQ	5.20	12.8	12.3	12.9	42.4	74.9	75.3	92.1	60.8	54.6	29.0	34.3

Jahreswerte in m³/s (Q),l/s.km²(Mq), mm (h_A)

	Berichtsjahr			Reihe: 2001 - 2005			Reihe: 1987 - 2006		
NQ	0.12	24.01.		.032	05.01.2002		.032	05.01.2002	
NQ_T	0.15	31.12.					.049	20.08.2003	
$MJNQ_T$							0.13		
NJMQ							0.17		2001
MQ,Mq,h_A	0.34	5.86	185	0.32	5.50	174	0.43	7.45	235
HJMQ							0.95		1996
MJHQ							37.6		
HQ	7.93	29.06.		24.1	21.08.2003		92.1	04.08.1992	

NNQ seit 1980: .032 05.01.2002 **HHQ seit** 1980: 92.1 04.08.1992

Berichtsjahr(J)	Überschreitungsdauer der Abflüsse in Tagen					Reihe(R): 2001-2005					
m³/s	Tage(J)	Tage(R)	m³/s	Tage(J)	Tage(R)	m³/s	Tage(J)	Tage(R)	m³/s	Tage(J)	Tage(R)
10000			500			20.0			1.00	4	13.8
8000			350			16.0			0.80	8	18.8
6000			250			12.0			0.60	25	30.2
4000			180			9.00			0.40	95	65.6
3000			140			7.00			0.30	179	112.8
2000			100			5.00		0.2	0.20	298	212.0
1600			80.0			3.50		1.2	0.10	365	325.2
1200			60.0			2.50		3.2	0.06		360.8
900			40.0			1.80	1	6.2	0.03		365.2
700			30.0			1.40	2	8.4	0.00		

ausgewertet nach Erhebungen der TU Graz und des HD Steiermark
Im Jän,Feb durch Eis beeinflusst
Im Jän,Feb,Aug,Nov,Dez nach ergänzten Wasserständen ermittelt

Abflüsse

Nr. 597 Waltersdorf in Oststeiermark Safenbach

Mst.Nr. 211011 Art: Schreibpegel Einzugsgebiet: 343.4 km²

Monat	I	II	III	IV	V	VI	VII	VIII	IX	X	XI	XII
Tag	Tägliche Abflüsse 2006 in m³/s											
1.	0.98	0.78	1.76	1.85	5.15	2.43	1.46	0.87	1.11	0.63	0.73	0.63
2.	1.51	0.78	1.72	1.76	3.02	2.26	1.33	1.14	1.00	0.60	0.72	0.63
3.	2.02	0.78	1.57	1.68	2.36	2.74	1.32	1.51	0.96	0.59	0.69	0.63
4.	1.52	0.78	1.63	1.50	2.04	1.99	1.32	3.82	0.92	0.80	0.69	0.63
5.	1.38	0.74	1.69	1.51	1.84	1.77	1.10	1.36	0.83	1.07	0.75	0.63
6.	1.51	0.70	1.53	1.49	1.66	2.18	0.97	1.09	0.79	0.72	0.73	0.63
7.	1.67	0.68	1.45	1.39	1.66	2.16	0.95	1.51	0.81	0.69	0.69	0.63
8.	1.55	0.81	1.40	1.32	1.56	1.65	3.47	1.15	0.92	0.65	0.69	0.63
9.	1.31	0.92	1.45	1.29	1.46	1.51	2.34	0.91	0.81	0.61	0.65	0.69
10.	0.93	0.87	1.52	1.26	1.35	1.48	2.64	0.85	0.74	0.60	0.67	0.89
11.	0.98	0.81	1.74	2.44	1.28	1.41	2.41	0.85	0.74	0.63	0.69	0.66
12.	0.92	0.84	1.81	1.63	1.20	1.30	1.86	1.75	0.74	0.59	0.68	0.63
13.	0.98	0.86	1.46	1.36	1.16	1.22	1.49	2.36	0.74	0.60	0.72	0.63
14.	1.02	0.80	1.41	1.28	2.85	1.16	1.49	1.41	0.71	0.62	0.73	0.63
15.	0.96	0.80	1.38	1.21	1.73	1.12	1.54	1.53	0.73	0.59	0.67	0.63
16.	0.79	0.93	1.29	1.23	1.32	1.05	1.15	1.17	1.37	0.56	0.66	0.63
17.	0.68	1.08	1.30	1.24	1.42	1.17	1.12	1.00	1.59	0.55	0.69	0.63
18.	0.90	1.21	1.40	1.25	1.22	1.04	1.05	0.90	1.24	0.58	0.66	0.81
19.	1.02	2.23	1.66	1.19	1.51	0.96	0.95	0.85	2.03	0.63	0.63	0.72
20.	0.98	2.85	2.01	1.11	4.58	0.89	0.90	0.85	1.05	0.62	0.64	0.65
21.	0.96	5.24	2.14	1.02	3.67	0.83	0.85	1.28	0.83	0.59	0.72	0.63
22.	0.96	4.26	2.27	1.02	2.98	0.94	0.82	0.99	0.78	0.58	1.44	0.63
23.	0.75	2.99	2.41	1.13	2.02	2.99	1.19	0.94	0.72	0.57	1.24	0.60
24.	0.72	2.65	2.11	1.30	2.09	1.43	1.14	0.86	0.69	0.91	0.81	0.57
25.	0.78	2.66	1.97	1.03	1.94	1.08	1.57	1.87	0.64	1.81	0.77	0.57
26.	0.79	2.40	1.91	0.94	1.62	0.93	1.16	1.19	0.67	0.80	0.71	0.57
27.	0.77	2.15	2.07	1.99	1.54	0.85	0.90	1.04	0.66	0.72	0.69	0.57
28.	0.75	1.89	2.13	2.43	1.39	1.04	0.84	1.68	0.83	0.69	0.67	0.60
29.	0.77		2.94	4.43	3.80	4.43	0.72	3.56	0.63	0.65	0.66	0.64
30.	0.78		2.23	4.61	4.39	2.40	0.72	1.57	0.63	0.85	0.63	0.64
31.	0.78		2.03		2.31		0.68	1.27		0.72		0.57
	Extremwerte in m³/s											
am	23.	07.	19.	23.	06.	20.	29.	01.	27.	12.	04.	28.
NQ	0.22	0.44	0.71	0.26	0.57	0.81	0.36	0.43	0.38	0.25	0.38	0.34
HQ	2.25	7.14	3.59	6.54	8.74	17.6	9.38	11.3	3.95	3.40	2.33	1.08
am	03.	21.	29.	29.	29.	29.	08.	04.	19.	25.	22.	10.
	Monatsmittel in m³/s(MQ),l/s.km²(Mq) bzw.Monatssummen in mm (h_A)											
MQ	1.05	1.59	1.79	1.63	2.20	1.61	1.34	1.39	0.90	0.70	0.74	0.64
Mq	3.04	4.63	5.20	4.74	6.40	4.70	3.89	4.05	2.61	2.05	2.14	1.86
h_A	8	11	14	12	17	12	10	11	7	5	6	5
Reihe: 2001-2005	Mittlere Monatsmittel in m³/s (MQ),l/s.km²(Mq) bzw. -summen in mm (h_A)											
MQ	1.21	0.90	1.32	1.21	1.00	1.89	1.29	1.23	0.90	1.03	0.93	1.23
Mq	3.53	2.63	3.85	3.53	2.92	5.49	3.76	3.59	2.62	3.00	2.70	3.60
h_A	9	6	10	9	8	14	10	10	7	8	7	9
Reihe: 1976-2006	Mittlere Monatsmittel mit Extremwerten in m³/s											
NQ	0.08	0.13	0.24	0.23	0.10	0.08	0.06	0.07	0.11	0.13	0.10	0.10
NQ_T	0.33	0.50	0.41	0.36	0.24	0.14	0.13	0.12	0.27	0.35	0.54	0.36
MNQ_T	0.98	1.03	1.09	1.11	0.93	0.88	0.84	0.81	0.79	0.94	1.09	1.06
NMQ	0.52	0.61	0.51	0.54	0.44	0.47	0.44	0.27	0.50	0.66	0.65	0.64
MQ	1.43	1.66	2.10	1.97	1.77	2.16	1.85	1.74	1.60	1.88	1.80	1.75
HMQ	2.76	5.17	6.95	10.3	6.28	6.81	7.63	5.15	8.14	9.17	7.22	4.70
MHQ	4.76	7.16	10.3	8.91	14.3	25.1	20.4	19.6	16.1	15.2	9.57	9.80
HQ	17.9	54.4	51.2	86.6	72.3	85.4	75.5	71.9	105	101	53.4	66.4

Jahreswerte in m³/s (Q),l/s.km²(Mq), mm (h_J)									
	Berichtsjahr			Reihe: 2001 - 2005			Reihe: 1976 - 2006		
NQ	0.22	23.01.		0.06	13.07.2002		0.06	13.07.2002	
NQ_T	0.55	17.10.					0.12	19.08.2003	
$MJNQ_T$							0.55		
NJMQ							0.67		2003
MQ,Mq,h_A	1.30	3.77	119	1.16	3.38	107	1.81	5.27	166
HJMQ							3.41		1996
MJHQ							48.8		
HQ	17.6	29.06.		85.4	12.06.2004		105	06.09.1998	
NNQ seit 1961:	0.06	13.07.2002		HHQ seit 1961:	105	06.09.1998			

Berichtsjahr(J)	Überschreitungsdauer der Abflüsse in Tagen											Reihe(R): 2001-2005
m³/s	Tage(J)	Tage(R)	m³/s	Tage(J)	Tage(R)	m³/s	Tage(J)	Tage(R)	m³/s	Tage(J)	Tage(R)	
10000			500			20.0		0.6	1.00	189	144.0	
8000			350			16.0		0.6	0.80	248	195.4	
6000			250			12.0		1.0	0.60	351	261.0	
4000			180			9.00		2.0	0.40	365	319.0	
3000			140			7.00		3.8	0.30		343.2	
2000			100			5.00	2	6.6	0.20		356.4	
1600			80.0			3.50	12	14.0	0.10		365.2	
1200			60.0			2.50	24	25.0	0.06			
900			40.0			1.80	65	45.8	0.03			
700			30.0		0.2	1.40	120	78.6	0.00			

Extremwerte beeinflusst
Im Jän,Feb,Dez durch Eis beeinflusst
Im Jän,Feb,Dez nach ergänzten Wasserständen ermittelt

Nr. 598 Dobersdorf Lafnitz

Mst.Nr. 210211 Art: Schreibpegel Einzugsgebiet: 925.1 km²

Monat	I	II	III	IV	V	VI	VII	VIII	IX	X	XI	XII
Tag	Tägliche Abflüsse 2006 in m³/s											
1.	4.56	4.21	4.75	7.45	11.5	6.53	5.12	3.25	3.86	2.65	2.85	2.69
2.	6.17	3.98	4.93	7.14	8.85	7.22	4.98	3.60	3.62	2.63	2.85	2.69
3.	6.35	3.70	4.38	6.83	6.99	11.6	4.89	3.74	3.40	2.63	2.69	2.66
4.	5.28	3.52	4.61	6.55	6.09	13.8	4.81	7.79	3.23	2.65	2.71	2.67
5.	4.75	3.40	4.73	6.34	5.62	9.37	4.29	5.11	3.07	3.60	2.83	2.67
6.	4.77	3.38	4.42	5.90	5.30	10.4	4.25	4.27	2.98	3.06	2.87	2.62
7.	5.18	3.17	4.29	5.45	5.22	8.08	4.12	4.55	2.94	2.86	2.86	2.69
8.	5.11	3.09	4.08	5.22	5.07	6.96	6.43	5.21	3.05	2.85	2.66	2.72
9.	4.73	3.32	4.23	5.05	4.99	6.65	7.48	4.08	3.06	2.69	2.66	2.61
10.	3.75	3.49	4.35	5.00	4.81	6.42	5.94	3.71	2.86	2.65	2.66	3.25
11.	4.43	3.29	5.01	5.74	4.56	6.47	6.27	3.57	2.81	2.65	2.72	3.08
12.	4.41	3.20	5.34	6.10	4.38	6.08	5.24	3.70	2.79	2.66	2.74	2.81
13.	4.40	3.16	4.57	5.13	4.26	5.78	4.82	6.54	2.74	2.65	2.85	2.73
14.	4.30	3.03	4.22	4.90	5.16	5.73	4.53	5.11	2.68	2.65	3.01	2.70
15.	4.01	3.04	4.12	4.76	6.11	5.48	4.61	4.62	2.69	2.65	3.01	2.66
16.	4.32	3.09	3.99	4.75	4.61	5.25	4.09	4.17	3.16	2.59	2.95	2.64
17.	3.79	3.42	3.95	4.83	4.68	5.70	3.99	3.88	4.17	2.59	2.85	2.65
18.	3.48	3.52	4.05	4.62	4.44	6.81	3.82	3.62	3.92	2.51	2.83	2.83
19.	4.31	4.30	4.43	4.69	4.46	5.40	3.75	3.49	4.27	2.61	2.75	2.98
20.	4.35	6.22	5.25	4.58	8.14	5.17	3.61	3.46	3.86	2.65	2.71	2.74
21.	4.23	8.97	5.59	4.35	8.77	4.92	3.52	4.98	3.21	2.64	2.86	2.65
22.	4.19	10.3	5.86	4.27	8.70	4.77	3.66	4.25	3.02	2.77	3.34	2.65
23.	4.37	7.93	6.19	4.16	6.43	6.65	3.96	3.86	2.91	2.66	4.51	2.68
24.	4.12	6.95	5.85	4.71	5.99	5.36	4.26	3.59	2.85	2.76	3.42	2.65
25.	3.89	6.75	5.40	4.21	6.29	4.74	4.24	5.08	2.76	4.81	3.06	2.65
26.	3.86	6.24	5.37	4.02	5.52	4.52	4.44	5.03	2.86	3.83	2.93	2.61
27.	3.79	5.70	5.79	4.14	5.24	4.42	3.59	4.03	2.69	3.08	2.86	2.33
28.	3.92	5.12	6.88	6.91	5.01	4.98	3.52	4.43	2.87	2.91	2.85	2.26
29.	4.37		8.49	8.17	7.83	8.01	3.29	6.71	2.77	2.78	2.83	2.68
30.	4.46		8.43	11.7	14.3	7.72	3.39	5.64	2.65	2.78	2.77	2.74
31.	4.40		7.37		8.35		3.18	4.41		2.86		2.66
	Extremwerte in m³/s											
am	10.	07.	17.	21.	12.	27.	29.	01.	10.	16.	08.	28.
NQ	2.65	2.86	3.52	3.99	4.24	4.24	3.06	3.06	2.65	2.25	2.45	1.52
HQ	7.15	11.9	10.3	12.6	18.5	20.1	10.9	9.95	4.71	5.49	4.71	3.52
am	03.	22.	29.	30.	30.	03.	08.	04.	17.	25.	23.	10.
	Monatsmittel in m³/s(MQ),l/s.km²(Mq) bzw.Monatssummen in mm (h_A)											
MQ	4.45	4.62	5.19	5.59	6.38	6.70	4.45	4.50	3.13	2.85	2.92	2.70
Mq	4.81	5.00	5.61	6.04	6.89	7.24	4.81	4.86	3.38	3.08	3.15	2.92
h_A	13	12	15	16	18	19	13	13	9	8	8	8
Reihe: 2001-2005	Mittlere Monatsmittel in m³/s (MQ),l/s.km²(Mq) bzw. -summen in mm (h_A)											
MQ	3.80	3.27	4.14	3.86	3.56	5.30	4.17	3.85	3.02	3.32	3.13	3.91
Mq	4.11	3.54	4.48	4.17	3.85	5.73	4.51	4.16	3.27	3.59	3.38	4.23
h_A	11	9	12	11	10	15	12	11	8	10	9	11
Reihe: 1951-2006	Mittlere Monatsmittel mit Extremwerten in m³/s											
NQ	0.97	1.21	1.33	1.22	1.21	0.58	0.87	0.48	0.50	1.28	1.49	0.49
NQ_T	1.19	1.48	1.49	1.44	1.38	1.43	1.13	0.60	0.62	1.34	1.89	1.65
MNQ_T	3.68	3.88	4.27	4.77	4.11	3.99	4.05	3.80	3.43	3.66	4.00	3.91
NMQ	2.11	1.94	1.72	1.97	2.59	2.50	2.17	0.99	1.44	2.30	2.08	2.10
MQ	4.91	5.58	7.43	7.35	6.49	8.12	7.58	6.79	5.47	5.98	5.99	5.74
HMQ	8.79	16.8	20.5	27.0	19.0	30.9	25.2	22.8	18.6	25.0	18.4	13.3
MHQ	8.66	11.3	19.3	18.7	18.4	29.3	27.2	25.5	18.4	19.3	16.1	14.4
HQ	31.1	46.7	87.1	143	98.7	102	86.0	140	138	148	80.5	92.8

Jahreswerte in m³/s (Q),l/s.km²(Mq), mm (h_J)									
	Berichtsjahr			Reihe: 2001 - 2005			Reihe: 1951 - 2006		
NQ	1.52	28.12.		0.48	31.08.2001		0.48	31.08.2001	
NQ_T	2.26	28.12.					0.60	30.08.2001	
$MJNQ_T$							2.42		
NJMQ							2.64		2003
MQ,Mq,h_A	4.45	4.81	152	3.77	4.07	128	6.46	6.98	220
HJMQ							14.9		1965
MJHQ							60.8		
HQ	20.1	03.06.		102	13.06.2004		148	13.10.1980	
NNQ seit 1951:	0.48	31.08.2001		HHQ seit 1951:	148	13.10.1980			

Berichtsjahr(J)	Überschreitungsdauer der Abflüsse in Tagen											Reihe(R): 2001-2005
m³/s	Tage(J)	Tage(R)	m³/s	Tage(J)	Tage(R)	m³/s	Tage(J)	Tage(R)	m³/s	Tage(J)	Tage(R)	
10000			500			20.0		2.4	1.00		358.4	
8000			350			16.0		3.2	0.80		363.0	
6000			250			12.0	2	6.2	0.60		365.0	
4000			180			9.00	8	11.6	0.40		365.2	
3000			140			7.00	28	21.6	0.30			
2000			100			5.00	105	51.4	0.20			
1600			80.0			3.50	233	163.2	0.10			
1200			60.0		0.2	2.50	363	258.2	0.06			
900			40.0		0.4	1.80	365	327.0	0.03			
700			30.0		0.8	1.40		348.4	0.00			

durch Kraftwerksbetrieb beeinflusst
Im Jän,Feb,Dez durch Eis beeinflusst
Im Jän,Feb,Mrz,Apr,Jun,Jul,Aug,Dez nach erg.Wasserständen erm.

Nr. 599 Rettenegg Feistritz

Mst.Nr. 211722 Art: Schreibpegel Einzugsgebiet: 43.0 km²

Monat	I	II	III	IV	V	VI	VII	VIII	IX	X	XI	XII
Tag	Tägliche Abflüsse 2006 in m³/s											
1.	0.53	0.45	0.42	1.79	2.10	1.14	1.28	1.01	0.80	0.69	0.49	0.45
2.	0.52	0.43	0.37	1.84	1.85	1.34	1.19	0.90	0.76	0.67	0.46	0.44
3.	0.49	0.41	0.35	1.78	1.71	3.96	1.14	1.09	0.76	0.67	0.48	0.42
4.	0.49	0.40	0.44	1.60	1.66	2.55	1.12	1.14	0.74	0.82	0.48	0.43
5.	0.49	0.38	0.40	1.48	1.61	2.26	1.07	0.92	0.73	0.74	0.53	0.44
6.	0.51	0.35	0.39	1.35	1.59	2.20	1.01	0.84	0.70	0.68	0.62	0.42
7.	0.50	0.41	0.41	1.21	1.65	2.08	1.03	1.11	0.70	0.66	0.54	0.53
8.	0.49	0.43	0.38	1.16	1.52	1.84	1.59	1.02	0.72	0.63	0.51	0.47
9.	0.42	0.40	0.43	1.19	1.46	1.75	1.14	0.89	0.67	0.61	0.53	0.59
10.	0.44	0.39	0.43	1.26	1.43	1.84	1.07	0.91	0.67	0.57	0.51	0.59
11.	0.51	0.38	0.41	1.56	1.35	1.66	1.05	0.86	0.65	0.60	0.48	0.48
12.	0.46	0.37	0.39	1.36	1.34	1.58	0.99	1.10	0.65	0.58	0.54	0.46
13.	0.41	0.36	0.35	1.24	1.32	1.53	0.97	1.08	0.64	0.58	0.55	0.45
14.	0.46	0.34	0.42	1.20	1.26	1.49	1.00	1.00	0.62	0.57	0.83	0.43
15.	0.47	0.31	0.43	1.23	1.18	1.40	0.93	0.90	0.63	0.56	0.79	0.42
16.	0.40	0.38	0.41	1.36	1.17	1.85	0.87	0.85	0.88	0.56	0.64	0.41
17.	0.47	0.40	0.39	1.44	1.19	1.67	0.84	0.84	1.09	0.54	0.57	0.42
18.	0.48	0.37	0.39	1.53	1.13	1.50	0.78	0.85	0.90	0.54	0.54	0.44
19.	0.48	0.38	0.40	1.52	1.41	1.43	0.76	0.84	0.88	0.53	0.51	0.40
20.	0.49	0.41	0.43	1.51	1.71	1.34	0.74	1.20	0.82	0.52	0.51	0.39
21.	0.46	0.43	0.47	1.49	1.42	1.25	0.76	1.08	0.79	0.52	0.49	0.41
22.	0.43	0.41	0.52	1.42	1.30	1.22	0.95	0.93	0.78	0.52	0.58	0.38
23.	0.29	0.40	0.54	1.40	1.25	1.21	0.93	0.87	0.76	0.52	0.57	0.38
24.	0.33	0.38	0.50	1.40	1.20	1.13	0.87	0.88	0.74	0.62	0.55	0.40
25.	0.41	0.40	0.55	1.41	1.18	1.09	0.86	0.94	0.73	0.66	0.54	0.39
26.	0.48	0.40	0.69	1.47	1.17	1.07	0.76	0.88	0.72	0.55	0.52	0.35
27.	0.48	0.34	1.20	1.65	1.23	1.28	0.81	0.91	0.73	0.52	0.49	0.34
28.	0.48	0.36	1.50	1.72	1.10	1.19	0.74	0.89	0.72	0.53	0.47	0.40
29.	0.47		1.71	2.01	1.37	2.15	0.83	1.14	0.70	0.53	0.47	0.41
30.	0.47		1.37	1.92	1.34	1.47	0.73	0.89	0.70	0.58	0.46	0.36
31.	0.47		1.49		1.19		0.70	0.86		0.51		0.38
	Extremwerte in m³/s											
am	23.	14.	08.	23.	31.	27.	28.	31.	05.	11.	02.	11.
NQ	0.13	0.10	0.13	0.93	0.81	0.05	0.06	0.08	0.18	.001	.013	.002
HQ	0.66	0.76	2.37	2.40	2.21	5.48	3.59	3.85	1.79	1.83	1.63	1.24
am	12.	10.	29.	27.	01.	29.	08.	20.	17.	11.	27.	09.
	Monatsmittel in m³/s(MQ),l/s.km²(Mq) bzw.Monatssummen in mm (h_A)											
MQ	0.46	0.39	0.60	1.48	1.40	1.65	0.95	0.95	0.75	0.59	0.54	0.43
Mq	10.7	9.04	13.9	34.5	32.5	38.3	22.1	22.2	17.4	13.8	12.6	9.97
h_A	29	22	37	89	87	99	59	59	45	37	33	26

Reihe: 2001-2005	Mittlere Monatsmittel in m³/s (MQ),l/s.km²(Mq) bzw. -summen in mm (h_A)											
MQ	0.46	0.46	0.69	0.97	1.12	1.23	0.92	0.75	0.69	0.62	0.54	0.52
Mq	10.8	10.8	16.1	22.6	26.0	28.6	21.5	17.5	16.1	14.5	12.5	12.0
h_A	29	26	43	59	70	74	58	47	42	39	32	31
Reihe: 1987-2006	Mittlere Monatsmittel mit Extremwerten in m³/s											
NQ	.011	.011	.044	0.20	0.34	0.05	0.06	0.06	0.08	.001	.002	.002
NQ_T	0.20	0.16	0.17	0.41	0.45	0.44	0.44	0.32	0.24	0.21	0.21	0.18
MNQ_T	0.40	0.39	0.41	0.73	0.88	0.87	0.72	0.64	0.59	0.61	0.53	0.43
NMQ	0.25	0.23	0.28	0.48	0.59	0.57	0.58	0.40	0.49	0.27	0.25	0.26
MQ	0.51	0.49	0.63	1.07	1.29	1.25	1.09	0.94	0.79	0.78	0.67	0.59
HMQ	0.90	0.87	1.30	2.17	2.47	2.21	2.49	2.10	2.38	2.13	1.51	1.01
MHQ	0.89	0.87	1.79	2.07	2.94	4.76	7.37	3.76	3.33	2.16	1.73	1.28
HQ	2.08	2.14	5.04	4.74	5.95	11.8	47.5	11.6	13.3	10.0	5.92	4.21

Jahreswerte in m³/s (Q),l/s.km²(Mq), mm (h_A)									
	Berichtsjahr			Reihe: 2001 - 2005			Reihe: 1987 - 2006		
NQ	.001	11.10.		.002	18.11.2004		.001	11.10.2006	
NQ_T	0.29	23.01.					0.16	01.02.1998	
$MJNQ_T$							0.33		
NJMQ							0.56		2001
MQ,Mq,h_A	0.85	19.8	624	0.75	17.4	549	0.89	20.8	656
HJMQ							1.33		1996
MJHQ							10.6		
HQ	5.48	29.06.		6.60	06.06.2002		47.5	28.07.1991	
NNQ seit 1987:	.002	18.11.2004		HHQ seit 1987:	47.5	28.07.1991			

Berichtsjahr(J) Überschreitungsdauer der Abflüsse in Tagen Reihe(R): 2001-2005											
m³/s	Tage(J)	Tage(R)	m³/s	Tage(J)	Tage(R)	m³/s	Tage(J)	Tage(R)	m³/s	Tage(J)	Tage(R)
10000			500			20.0			1.00	120	73.2
8000			350			16.0			0.80	158	110.0
6000			250			12.0			0.60	205	185.4
4000			180			9.00			0.40	333	323.8
3000			140			7.00			0.30	364	362.0
2000			100			5.00			0.20	365	365.2
1600			80.0			3.50	1	0.4	0.10		
1200			60.0			2.50	2	2.4	0.06		
900			40.0			1.80	14	14.4	0.03		
700			30.0			1.40	56	28.2	0.00		

durch Kraftwerksbetrieb beeinflusst
Im Jän,Feb,Mrz durch Eis beeinflusst
Im Jän,Feb,Mrz,Sep,Okt,Nov,Dez nach erg.Wasserständen erm.

Nr. 600 Anger Feistritz

Mst.Nr. 211029 Art: Schreibpegel Einzugsgebiet: 408.0 km²

Monat	I	II	III	IV	V	VI	VII	VIII	IX	X	XI	XII
Tag	Tägliche Abflüsse 2006 in m³/s											
1.	2.57	2.34	2.46	10.7	9.68	5.21	5.06	4.34	3.89	3.28	2.77	2.69
2.	2.58	2.33	2.43	10.5	8.47	5.30	4.78	4.30	3.80	3.21	2.70	2.68
3.	2.42	2.33	2.47	10.3	7.91	11.3	4.73	5.13	3.73	3.19	2.70	2.67
4.	2.36	2.31	2.54	9.43	7.55	7.71	4.61	6.20	3.64	3.77	2.67	2.65
5.	2.38	2.27	2.50	8.69	7.24	7.01	4.41	4.61	3.57	3.38	2.75	2.65
6.	2.40	2.31	2.51	8.00	6.98	7.12	4.28	4.38	3.52	3.11	2.95	2.62
7.	2.37	2.32	2.49	7.31	7.01	6.77	4.32	4.97	3.51	2.97	2.78	2.89
8.	2.34	2.33	2.44	6.90	6.63	6.32	7.57	4.97	3.56	2.85	2.71	2.79
9.	2.20	2.31	2.46	6.68	6.42	6.07	5.64	4.39	3.42	2.81	2.70	2.86
10.	2.12	2.23	2.50	6.64	6.20	6.08	5.04	4.20	3.36	2.82	2.75	3.11
11.	2.27	2.20	2.49	7.62	6.00	5.84	4.74	4.12	3.33	2.80	2.67	2.85
12.	2.25	2.17	2.45	6.90	5.78	5.64	5.18	4.92	3.29	2.75	2.83	2.78
13.	2.26	2.16	2.39	6.44	5.90	5.48	4.85	4.73	3.31	2.75	3.05	2.75
14.	2.30	2.17	2.47	6.26	5.67	5.26	4.91	4.37	3.21	2.73	3.19	2.71
15.	2.30	2.17	2.46	6.18	5.43	5.18	4.57	4.21	3.30	2.72	3.34	2.68
16.	2.30	2.21	2.47	6.32	5.32	5.42	4.34	4.06	4.37	2.70	3.08	2.66
17.	2.30	2.28	2.44	6.42	5.36	5.38	4.22	3.97	4.73	2.68	2.95	2.65
18.	2.30	2.28	2.43	6.49	5.14	5.11	4.11	3.90	4.13	2.66	2.86	2.81
19.	2.24	2.40	2.46	6.45	6.27	5.61	4.02	3.79	3.90	2.65	2.81	2.67
20.	2.30	2.43	2.60	6.43	8.63	5.55	3.91	5.33	3.64	2.65	2.81	2.53
21.	2.33	2.69	2.83	6.34	6.69	4.98	4.20	4.82	3.53	2.64	2.78	2.51
22.	2.31	2.63	3.18	6.28	6.14	5.39	4.62	3.99	3.49	2.63	3.36	2.50
23.	2.33	2.51	3.49	6.27	5.74	5.19	4.61	3.80	3.43	2.62	3.16	2.47
24.	2.30	2.48	3.35	6.34	5.79	4.87	4.20	3.74	3.38	3.02	2.95	2.47
25.	2.31	2.47	3.46	6.38	5.55	4.73	4.13	4.02	3.36	3.44	2.89	2.47
26.	2.29	2.46	4.00	6.46	5.37	4.61	4.01	3.75	3.35	2.78	2.84	2.43
27.	2.27	2.36	6.72	7.51	5.44	4.70	4.31	4.04	3.34	2.70	2.81	2.38
28.	2.31	2.30	10.2	8.08	5.23	5.10	4.07	4.24	3.32	2.68	2.77	2.42
29.	2.32		14.0	9.51	6.09	10.4	4.21	6.11	3.27	2.75	2.75	2.51
30.	2.29		11.1	8.91	6.01	5.83	3.93	4.23	3.24	3.11	2.71	2.37
31.	2.30		10.5		5.43		3.74	4.03		2.82		2.41
	Extremwerte in m³/s											
am	03.	20.	13.	13.	26.	14.	24.	19.	14.	29.	04.	26.
NQ	1.24	1.75	1.42	3.13	2.94	3.23	2.60	2.46	2.06	2.26	1.92	1.85
HQ	4.10	3.04	18.2	15.4	12.1	32.9	14.9	16.7	6.58	5.36	4.61	4.73
am	03.	22.	29.	05.	02.	29.	08.	20.	17.	25.	22.	07.
	Monatsmittel in m³/s(MQ),l/s.km²(Mq) bzw.Monatssummen in mm (h_A)											
MQ	2.32	2.34	3.95	7.43	6.36	5.97	4.56	4.44	3.56	2.89	2.87	2.63
Mq	5.69	5.73	9.67	18.2	15.6	14.6	11.2	10.9	8.74	7.09	7.03	6.45
h_A	15	14	26	47	42	38	30	29	23	19	18	17

Reihe: 2001-2005	Mittlere Monatsmittel in m³/s (MQ),l/s.km²(Mq) bzw. -summen in mm (h_A)											
MQ	3.19	2.77	4.06	4.61	4.34	5.23	4.66	4.77	3.68	3.23	3.00	3.15
Mq	7.82	6.79	9.94	11.3	10.6	12.8	11.4	11.7	9.02	7.91	7.36	7.73
h_A	21	16	27	29	28	33	31	31	23	21	19	20
Reihe: 1961-2006	Mittlere Monatsmittel mit Extremwerten in m³/s											
NQ	0.64	0.53	0.79	1.52	1.41	1.23	1.05	0.56	0.71	0.58	0.70	0.55
NQ_T	1.16	1.16	1.46	2.17	2.04	2.62	1.94	1.64	1.62	1.48	1.74	1.33
MNQ_T	2.69	2.58	3.05	5.08	4.79	4.38	3.98	3.81	3.33	3.20	3.37	3.17
NMQ	1.81	1.65	2.24	2.31	3.08	3.13	2.35	1.90	1.96	1.90	2.14	1.88
MQ	3.39	3.33	4.90	7.36	7.00	6.99	6.41	6.04	4.69	4.76	4.36	4.02
HMQ	7.32	8.87	12.5	16.3	19.6	19.4	21.3	18.9	10.5	18.4	13.1	9.51
MHQ	7.48	7.62	14.3	15.3	23.4	36.2	33.0	33.9	20.1	18.5	11.3	9.55
HQ	33.6	25.2	52.1	48.2	115	140	120	131	76.0	183	53.0	41.3

Jahreswerte in m³/s (Q),l/s.km²(Mq), mm (h_A)									
	Berichtsjahr			Reihe: 2001 - 2005			Reihe: 1961 - 2006		
NQ	1.24	03.01.		0.98	10.12.2001		0.53	12.02.1985	
NQ_T	2.12	10.01.					1.16	10.01.1985	
$MJNQ_T$							2.02		
NJMQ							2.55		2003
MQ,Mq,h_A	4.12	10.1	318	3.86	9.46	298	5.28	12.9	408
HJMQ							9.88		1965
MJHQ							63.6		
HQ	32.9	29.06.		89.0	22.08.2005		183	06.10.1982	
NNQ seit 1961:	0.53	12.02.1985		HHQ seit 1961:	183	06.10.1982			

Berichtsjahr(J) Überschreitungsdauer der Abflüsse in Tagen Reihe(R): 2001-2005											
m³/s	Tage(J)	Tage(R)	m³/s	Tage(J)	Tage(R)	m³/s	Tage(J)	Tage(R)	m³/s	Tage(J)	Tage(R)
10000			500			20.0		0.8	1.00		
8000			350			16.0		1.2	0.80		
6000			250			12.0	1	5.0	0.60		
4000			180			9.00	12	14.4	0.40		
3000			140			7.00	29	29.4	0.30		
2000			100			5.00	100	67.4	0.20		
1600			80.0			3.50	174	154.4	0.10		
1200			60.0			2.50	288	266.2	0.06		
900			40.0		0.2	1.80	365	358.0	0.03		
700			30.0		0.4	1.40		365.2	0.00		

Niederwasser beeinflusst
Im Jän,Feb durch Eis beeinflusst
Im Jän,Feb,Mrz,Apr,Mai,Jun,Aug,Sep,Okt n.erg.Wasserständen erm.

Abflüsse

Nr. 601 Neudorf bei Ilz
Ilzbach

Mst.Nr. 211037 Art: Schreibpegel Einzugsgebiet: 190.1 km²

Monat	I	II	III	IV	V	VI	VII	VIII	IX	X	XI	XII
Tag	Tägliche Abflüsse 2006 in m³/s											
1.	0.51	0.43	1.13	0.90	2.91	1.26	0.99	0.44	0.50	0.37	0.41	0.33
2.	0.77	0.43	1.12	0.86	1.70	1.10	0.84	0.50	0.50	0.35	0.41	0.35
3.	1.58	0.43	1.01	0.90	1.26	1.06	0.80	0.61	0.48	0.36	0.37	0.35
4.	1.08	0.41	1.04	0.84	1.07	0.95	0.75	1.28	0.46	0.43	0.35	0.35
5.	0.86	0.41	1.04	0.81	0.96	0.88	0.68	0.73	0.44	0.58	0.35	0.33
6.	0.85	0.40	0.96	0.80	0.90	1.54	0.63	0.63	0.44	0.41	0.35	0.33
7.	0.97	0.40	0.97	0.77	0.87	1.45	0.59	0.68	0.44	0.36	0.35	0.33
8.	0.92	0.43	0.96	0.75	0.83	0.98	0.81	0.60	0.46	0.36	0.34	0.35
9.	0.82	0.45	0.98	0.73	0.81	0.87	0.68	0.52	0.46	0.33	0.33	0.34
10.	0.61	0.44	1.03	0.72	0.77	0.88	0.85	0.50	0.44	0.33	0.33	0.37
11.	0.60	0.41	1.27	1.47	0.73	0.80	0.94	0.51	0.42	0.32	0.32	0.35
12.	0.60	0.40	1.37	1.13	0.70	0.76	1.12	0.65	0.41	0.33	0.34	0.34
13.	0.62	0.40	1.14	0.91	0.68	0.76	0.86	1.08	0.41	0.33	0.35	0.32
14.	0.59	0.40	1.05	0.85	0.99	0.81	0.84	0.71	0.41	0.32	0.34	0.32
15.	0.56	0.40	1.00	0.79	1.00	0.70	0.83	0.64	0.41	0.33	0.34	0.32
16.	0.52	0.44	0.98	0.80	0.77	0.65	0.63	0.57	0.66	0.32	0.33	0.32
17.	0.52	0.48	0.99	0.78	0.82	0.99	0.58	0.54	0.72	0.33	0.33	0.32
18.	0.53	0.51	1.12	0.78	0.73	0.72	0.55	0.49	0.92	0.33	0.32	0.38
19.	0.50	0.75	1.49	0.78	0.83	0.67	0.52	0.48	0.85	0.34	0.32	0.43
20.	0.50	1.71	2.09	0.72	2.84	0.62	0.50	0.49	0.55	0.35	0.33	0.38
21.	0.48	3.51	2.42	0.71	2.26	0.59	0.49	0.68	0.43	0.34	0.35	0.36
22.	0.47	2.78	2.61	0.68	1.81	0.59	0.47	0.57	0.42	0.34	0.60	0.35
23.	0.46	1.93	2.38	0.78	1.14	1.23	0.49	0.52	0.38	0.34	0.69	0.35
24.	0.45	1.68	1.55	0.88	1.44	0.84	0.71	0.49	0.37	0.42	0.46	0.34
25.	0.42	1.81	1.26	0.73	1.48	0.67	0.57	0.67	0.37	0.76	0.41	0.35
26.	0.41	1.54	1.21	0.70	1.06	0.62	0.56	0.62	0.37	0.44	0.38	0.32
27.	0.43	1.34	1.18	0.70	0.95	0.58	0.48	0.53	0.36	0.39	0.37	0.30
28.	0.43	1.22	1.11	0.99	0.86	0.68	0.52	0.55	0.43	0.37	0.35	0.34
29.	0.43		1.38	3.55	4.40	3.34	0.46	0.79	0.39	0.37	0.35	0.33
30.	0.43		1.08	2.96	4.95	1.85	0.48	0.64	0.37	0.49	0.34	0.31
31.	0.43		0.97		1.76		0.44	0.56		0.41		0.32
	Extremwerte in m³/s											
am	24.	05.	06.	03.	13.	29.	23.	01.	24.	18.	17.	27.
NQ	0.40	0.37	0.81	0.61	0.65	0.44	0.38	0.41	0.35	0.27	0.27	0.24
HQ	2.79	4.35	3.20	4.54	12.8	13.2	3.57	2.52	1.41	1.16	1.05	0.44
am	03.	21.	21.	29.	29.	29.	12.	04.	18.	25.	22.	18.
	Monatsmittel in m³/s(MQ),l/s.km²(Mq) bzw.Monatssummen in mm (h_A)											
MQ	0.62	0.93	1.29	0.99	1.43	0.98	0.67	0.62	0.48	0.38	0.37	0.34
Mq	3.28	4.87	6.77	5.22	7.52	5.16	3.50	3.27	2.51	2.01	1.97	1.79
h_A	9	12	18	14	20	13	9	9	6	5	5	5
Reihe: 2001-2005	Mittlere Monatsmittel in m³/s (MQ),l/s.km²(Mq) bzw. -summen in mm (h_A)											
MQ	0.60	0.42	0.74	0.53	0.43	1.00	0.47	0.95	0.49	0.55	0.46	0.63
Mq	3.17	2.21	3.87	2.79	2.25	5.25	2.47	5.01	2.57	2.87	2.44	3.29
h_A	8	5	10	7	6	14	7	13	7	8	6	9
Reihe: 1961-2006	Mittlere Monatsmittel mit Extremwerten in m³/s											
NQ	.002	0.06	.011	0.10	.050	.010	.002	.002	.002	.020	.030	.045
NQ_T	0.07	0.06	0.06	0.15	0.09	0.06	.008	.016	.007	.040	.050	0.10
MNQ_T	0.50	0.55	0.56	0.49	0.34	0.34	0.29	0.27	0.28	0.35	0.48	0.52
NMQ	0.19	0.16	0.19	0.23	0.19	0.14	0.09	0.07	0.09	0.08	0.16	0.23
MQ	0.84	1.20	1.74	1.18	0.91	1.27	1.31	1.10	0.83	0.97	1.16	1.03
HMQ	2.37	4.99	9.16	7.33	3.98	8.05	9.28	6.45	3.82	4.95	5.10	3.46
MHQ	3.37	6.73	12.9	9.06	12.5	19.8	19.9	16.5	11.4	11.0	9.33	7.66
HQ	15.1	56.0	64.9	77.0	72.0	84.0	76.0	72.5	79.2	65.8	39.2	65.3

Jahreswerte in m³/s (Q),l/s.km²(Mq), mm (h_J)

	Berichtsjahr			Reihe: 2001 - 2005			Reihe: 1961 - 2006		
NQ	0.24	27.12.		.031	27.08.2003		.002	30.07.1992	
NQ_T	0.30	27.12.					.007	26.09.1992	
$MJNQ_T$							0.15		
NJMQ							0.32		2003
MQ,Mq,h_A	0.76	3.99	126	0.60	3.14	99.0	1.13	5.94	187
HJMQ							3.53		1965
MJHQ							42.2		
HQ	13.2	29.06.		49.4	21.08.2005		84.0	05.06.1965	

NNQ seit 1961: .002 30.07.1992 **HHQ seit** 1961: 84.0 05.06.1965

Berichtsjahr(J) Überschreitungsdauer der Abflüsse in Tagen Reihe(R): 2001-2005

m³/s	Tage(J)	Tage(R)	m³/s	Tage(J)	Tage(R)	m³/s	Tage(J)	Tage(R)	m³/s	Tage(J)	Tage(R)
10000			**500**			**20.0**		0.6	**1.00**	65	28.6
8000			**350**			**16.0**		0.6	**0.80**	118	43.2
6000			**250**			**12.0**		1.2	**0.60**	179	79.2
4000			**180**			**9.00**		1.8	**0.40**	281	179.6
3000			**140**			**7.00**		2.8	**0.30**	365	227.2
2000			**100**			**5.00**		3.6	**0.20**		291.8
1600			**80.0**			**3.50**	4	6.2	**0.10**		346.4
1200			**60.0**			**2.50**	10	9.4	**0.06**		359.8
900			**40.0**			**1.80**	18	14.6	**0.03**		365.2
700			**30.0**			**1.40**	31	19.4	**0.00**		

Im Jän,Feb,Mrz,Dez durch Eis beeinflusst
Im Jän,Feb,Mrz,Dez nach ergänzten Wasserständen ermittelt

Nr. 602 Maierhofen
Feistritz

Mst.Nr. 211045 Art: Schreibpegel Einzugsgebiet: 796.4 km²

Monat	I	II	III	IV	V	VI	VII	VIII	IX	X	XI	XII
Tag	Tägliche Abflüsse 2006 in m³/s											
1.	4.24	3.85	5.34	15.5	20.5	9.64	9.06	4.61	5.26	3.95	3.73	3.57
2.	4.67	3.85	5.41	15.1	16.1	8.94	7.80	6.22	5.02	3.86	3.60	3.32
3.	6.41	3.85	4.67	15.2	13.8	15.7	7.51	6.10	4.89	3.72	3.39	3.40
4.	5.71	3.85	5.25	14.0	12.5	13.3	7.16	12.2	4.73	4.52	3.37	3.41
5.	4.91	3.85	5.22	12.8	11.5	11.5	6.59	7.24	4.50	5.08	3.43	3.38
6.	4.98	3.85	4.68	12.0	10.8	12.6	6.16	6.26	4.36	4.12	3.67	3.44
7.	5.42	3.85	4.69	10.9	10.7	13.2	5.94	6.56	4.45	3.89	3.59	3.39
8.	5.19	3.85	4.49	9.99	10.1	10.7	9.82	7.66	4.28	3.85	3.46	3.83
9.	4.72	3.85	4.86	9.48	9.54	9.73	9.79	6.13	4.27	3.68	3.34	3.53
10.	3.13	3.85	4.76	9.29	9.13	9.56	8.48	5.62	4.09	3.63	3.39	4.24
11.	3.34	3.85	5.68	12.5	8.61	9.19	7.76	5.49	3.97	3.61	3.32	3.75
12.	3.34	3.85	6.11	11.4	8.20	8.45	7.83	6.29	3.95	3.54	3.35	3.55
13.	3.34	3.84	4.91	9.90	7.86	8.17	8.25	9.18	3.85	3.48	3.88	3.45
14.	3.34	3.85	4.79	9.19	9.07	8.03	7.90	6.59	3.81	3.45	3.91	3.37
15.	3.41	3.85	4.50	8.80	8.86	7.54	8.27	6.15	3.73	3.39	4.50	3.33
16.	3.52	3.86	4.54	8.90	7.65	7.40	6.47	5.52	5.80	3.32	4.13	3.20
17.	3.10	3.91	4.47	9.06	7.85	9.10	6.00	5.35	7.26	3.32	3.90	3.31
18.	3.17	3.96	4.92	9.17	7.19	7.49	5.66	4.89	6.23	3.32	3.72	3.63
19.	3.34	4.55	6.00	9.11	8.41	6.88	5.45	4.83	6.83	3.42	3.60	3.59
20.	3.33	6.59	7.85	9.00	17.0	8.49	5.19	4.67	5.39	3.35	3.48	3.38
21.	3.51	11.9	8.82	8.75	13.8	6.66	5.01	8.68	4.72	3.31	3.58	3.42
22.	3.56	12.6	9.50	8.55	12.6	6.64	5.74	5.78	4.45	3.21	4.55	3.48
23.	3.67	9.30	10.1	8.75	9.80	9.84	6.81	5.27	4.34	3.16	5.67	3.19
24.	3.50	8.00	8.15	9.53	10.3	7.43	6.40	5.03	4.17	3.48	4.31	3.37
25.	3.44	8.26	7.13	8.92	10.3	6.41	5.69	5.94	4.11	6.45	3.97	3.33
26.	3.58	7.23	7.40	8.79	8.76	6.01	5.57	5.48	4.02	4.13	3.86	3.22
27.	3.85	6.40	9.48	9.57	8.42	5.66	5.09	5.16	3.99	3.66	3.72	3.01
28.	3.85	5.67	14.6	13.1	7.89	7.00	5.94	5.62	4.36	3.48	3.62	3.32
29.	3.85		19.7	19.1	14.8	17.7	4.90	10.0	4.02	3.50	3.53	3.35
30.	3.85		17.2	19.4	20.3	14.3	5.56	6.63	3.91	4.13	3.48	3.34
31.	3.85		15.5		11.6		4.66	5.76		4.00		3.11
	Extremwerte in m³/s											
am	24.	13.	08.	23.	16.	27.	02.	18.	12.	24.	04.	02.
NQ	1.62	3.16	2.06	5.28	5.51	4.25	3.03	1.71	1.29	2.15	1.82	1.23
HQ	7.20	16.2	26.5	22.3	33.0	42.2	17.8	19.2	9.07	8.27	8.45	5.09
am	03.	22.	29.	29.	30.	29.	08.	04.	17.	25.	23.	06.
	Monatsmittel in m³/s(MQ),l/s.km²(Mq) bzw.Monatssummen in mm (h_A)											
MQ	3.97	5.36	7.44	11.2	11.1	9.44	6.73	6.35	4.62	3.77	3.77	3.43
Mq	4.99	6.73	9.35	14.1	13.9	11.9	8.44	7.98	5.81	4.74	4.73	4.30
h_A	13	16	25	36	37	31	23	21	15	13	12	11
Reihe: 2001-2005	Mittlere Monatsmittel in m³/s (MQ),l/s.km²(Mq) bzw. -summen in mm (h_A)											
MQ	4.70	3.94	6.36	6.34	5.75	8.41	6.15	7.99	5.08	4.66	4.20	5.31
Mq	5.91	4.94	7.98	7.96	7.23	10.6	7.72	10.0	6.38	5.86	5.27	6.67
h_A	16	12	21	21	19	27	21	27	17	16	14	17
Reihe: 1976-2006	Mittlere Monatsmittel mit Extremwerten in m³/s											
NQ	0.72	1.28	0.96	1.47	1.29	1.20	0.70	0.71	0.91	1.18	1.19	0.80
NQ_T	1.59	2.10	2.08	2.76	2.36	2.33	2.01	1.69	1.96	2.22	2.39	2.04
MNQ_T	3.78	3.72	4.32	6.14	4.95	4.70	4.47	4.30	3.94	4.03	4.42	4.27
NMQ	2.45	2.49	2.91	3.00	3.81	3.84	2.71	2.36	3.07	2.94	2.81	2.69
MQ	5.20	5.94	7.84	9.36	8.61	8.63	7.95	7.81	6.53	7.19	6.53	6.29
HMQ	9.89	16.8	18.5	25.1	19.4	21.6	19.1	21.3	16.4	33.4	16.0	14.2
MHQ	13.0	20.9	32.6	25.7	35.1	46.2	42.8	45.3	38.0	33.9	22.0	22.3
HQ	37.6	131	128	116	120	120	165	151	168	188	69.9	96.8

Jahreswerte in m³/s (Q),l/s.km²(Mq), mm (h_J)

	Berichtsjahr			Reihe: 2001 - 2005			Reihe: 1976 - 2006		
NQ	1.23	02.12.		0.70	17.07.2003		0.70	17.07.2003	
NQ_T	3.01	27.12.					1.59	27.01.1984	
$MJNQ_T$							2.67		
NJMQ							3.63		2003
MQ,Mq,h_A	6.43	8.07	255	5.71	7.17	226	7.33	9.20	290
HJMQ							11.8		1996
MJHQ							98.5		
HQ	42.2	29.06.		151	22.08.2005		188	07.10.1982	

NNQ seit 1967: 0.70 17.07.2003 **HHQ seit** 1967: 188 07.10.1982

Berichtsjahr(J) Überschreitungsdauer der Abflüsse in Tagen Reihe(R): 2001-2005

m³/s	Tage(J)	Tage(R)	m³/s	Tage(J)	Tage(R)	m³/s	Tage(J)	Tage(R)	m³/s	Tage(J)	Tage(R)
10000			**500**			**20.0**	2	7.6	**1.00**		
8000			**350**			**16.0**	9	14.0	**0.80**		
6000			**250**			**12.0**	31	21.8	**0.60**		
4000			**180**			**9.00**	73	42.6	**0.40**		
3000			**140**			**7.00**	122	66.2	**0.30**		
2000			**100**		0.2	**5.00**	189	132.4	**0.20**		
1600			**80.0**		0.2	**3.50**	308	250.0	**0.10**		
1200			**60.0**		0.6	**2.50**	365	340.0	**0.06**		
900			**40.0**		1.6	**1.80**		364.4	**0.03**		
700			**30.0**		4.0	**1.40**		365.2	**0.00**		

Extremwerte beeinflusst
Im Jän,Feb durch Eis beeinflusst
Im Jän,Feb,Apr,Mai,Jun,Nov nach ergänzten Wasserständen erm.

Nr. 604 Eltendorf (Hackenwiesen) Lafnitz

Mst.Nr. 210401 Art: Schreibpegel Einzugsgebiet: 1956.3 km²

Monat	I	II	III	IV	V	VI	VII	VIII	IX	X	XI	XII
Tag	Tägliche Abflüsse 2006 in m³/s											
1.	8.04	8.44	12.3	23.8	38.2	19.8	16.4	8.98	9.49	6.98	7.08	6.72
2.	10.7	7.95	12.2	23.0	28.7	20.5	14.3	11.2	9.18	6.99	6.94	6.52
3.	15.1	8.33	11.2	22.9	23.0	28.3	13.6	11.2	8.84	6.99	6.58	6.62
4.	14.2	7.94	11.8	21.8	20.7	30.8	13.5	20.4	8.71	7.19	6.57	6.70
5.	12.2	7.87	12.4	20.6	18.9	23.9	12.7	14.3	8.10	9.00	6.58	6.72
6.	11.8	7.84	11.2	19.6	17.8	23.4	11.9	12.4	7.91	8.18	6.80	6.65
7.	12.8	7.76	11.1	18.1	17.1	28.6	11.5	12.0	7.83	7.51	7.06	6.70
8.	12.7	7.52	10.7	17.3	17.0	21.8	14.1	13.7	7.69	7.46	6.44	6.98
9.	11.9	7.96	11.0	16.7	16.2	19.7	20.6	11.1	7.95	7.12	6.30	6.88
10.	9.32	7.94	11.5	16.3	15.6	19.4	15.1	10.1	7.75	6.77	6.28	7.87
11.	9.55	7.90	14.1	19.1	14.8	19.0	16.4	9.84	7.60	6.56	6.49	7.74
12.	9.38	8.16	15.0	20.5	14.3	17.0	14.6	9.92	7.46	6.56	6.49	7.07
13.	9.28	7.86	12.3	17.3	13.6	16.2	14.9	16.0	7.08	6.54	6.95	6.81
14.	9.05	7.79	11.5	16.1	15.7	17.0	13.4	12.5	6.97	6.34	7.47	6.59
15.	9.01	7.79	11.1	15.6	18.1	15.3	14.5	11.2	7.01	6.44	7.65	6.44
16.	9.33	7.76	10.5	15.7	14.4	14.6	12.3	10.2	8.68	6.36	7.55	6.24
17.	8.22	8.18	10.2	15.3	14.1	16.5	11.4	9.53	11.3	6.23	7.11	6.47
18.	7.72	8.83	10.6	15.3	13.7	16.5	10.7	9.02	10.7	6.25	7.02	6.85
19.	9.26	10.4	11.8	15.2	13.7	14.6	10.5	8.96	11.8	6.26	6.78	7.20
20.	9.33	16.8	15.4	15.0	26.6	15.2	10.0	8.78	10.3	6.23	6.65	6.87
21.	8.98	25.8	16.7	14.7	25.6	13.6	9.75	12.7	8.89	6.17	6.82	6.60
22.	9.05	27.6	17.7	14.3	25.0	12.8	10.3	10.4	8.24	6.43	8.30	6.79
23.	9.18	21.0	18.7	14.5	18.9	17.6	10.8	9.48	8.08	6.26	10.9	6.61
24.	8.54	18.7	16.6	15.3	18.0	15.3	12.0	8.88	7.81	6.25	8.51	6.46
25.	8.17	18.8	14.7	14.3	20.4	13.4	10.9	11.7	7.68	10.8	8.02	6.28
26.	8.08	17.3	14.5	14.2	17.0	12.2	11.4	11.6	7.40	9.17	7.41	6.42
27.	7.54	15.5	16.3	14.3	15.7	11.6	9.92	9.51	7.31	7.57	7.23	5.93
28.	8.32	13.4	22.0	20.9	15.1	12.9	10.2	10.5	7.67	7.05	6.85	5.49
29.	8.75		29.6	29.8	25.1	22.9	9.43	15.2	7.48	6.74	6.75	6.20
30.	9.01		28.5	39.7	50.5	26.9	9.69	13.1	7.10	6.60	6.60	6.45
31.	9.05		24.9		26.0		9.12	10.7		7.27		6.26
	Extremwerte in m³/s											
am	25.	13.	08.	26.	06.	27.	29.	18.	30.	14.	10.	28.
NQ	6.16	6.84	9.31	13.8	11.3	10.9	7.82	8.32	6.21	5.68	6.20	4.65
HQ	16.4	32.2	35.5	43.5	76.0	53.9	26.3	27.4	13.8	12.5	12.0	9.40
am	03.	22.	29.	30.	30.	29.	09.	04.	19.	25.	23.	10.
	Monatsmittel in m³/s(MQ),l/s.km²(Mq) bzw.Monatssummen in mm (h_A)											
MQ	9.80	11.8	14.8	18.6	20.3	18.6	12.4	11.5	8.34	7.04	7.14	6.65
Mq	5.01	6.01	7.55	9.49	10.4	9.50	6.36	5.85	4.26	3.60	3.65	3.40
h_A	13	15	20	25	28	25	17	16	11	10	9	9

Reihe: 2001-2005	Mittlere Monatsmittel in m³/s (MQ),l/s.km²(Mq) bzw. -summen in mm (h_A)											
MQ	9.40	8.03	11.2	11.1	10.1	14.8	11.1	13.0	8.61	8.47	8.06	9.97
Mq	4.81	4.10	5.72	5.67	5.18	7.59	5.66	6.63	4.40	4.33	4.12	5.10
h_A	13	10	15	15	14	20	15	18	11	12	11	13
Reihe: 1981-2006	Mittlere Monatsmittel mit Extremwerten in m³/s											
NQ	2.44	4.07	3.77	4.11	4.26	3.23	3.62	1.80	3.13	3.16	4.49	2.77
NQ_T	3.22	4.10	3.85	4.83	4.68	3.71	4.08	2.68	3.42	3.98	4.84	3.44
MNQ_T	8.24	7.80	8.70	12.0	10.2	9.98	8.81	9.10	8.42	8.72	8.88	8.76
NMQ	4.91	5.00	4.91	6.01	6.77	6.75	5.46	3.67	5.18	5.73	5.21	4.91
MQ	10.8	11.1	15.2	17.1	16.0	16.7	14.0	15.2	13.5	13.8	12.4	12.2
HMQ	21.0	32.8	36.5	58.0	37.7	41.5	32.3	33.2	42.5	60.8	34.5	26.9
MHQ	23.1	25.8	54.8	43.7	57.0	66.8	53.6	78.6	57.6	47.1	35.9	34.9
HQ	72.3	192	193	322	356	301	189	277	396	305	148	218

Jahreswerte in m³/s (Q),l/s.km²(Mq), mm (h_A)									
	Berichtsjahr			Reihe: 2001 - 2005			Reihe: 1981 - 2006		
NQ	4.65	28.12.		1.80	14.08.2003		1.80	14.08.2003	
NQ_T	5.49	28.12.					2.68	15.08.2003	
$MJNQ_T$							5.78		
NJMQ							6.72		2003
MQ,Mq,h_A	12.2	6.25	197	10.3	5.25	166	14.0	7.17	226
HJMQ							24.1		1996
MJHQ							178		
HQ	76.0	30.05.		301	25.06.2004		396	06.09.1998	
NNQ seit 1979:	1.80	14.08.2003		HHQ seit 1979:	396	06.09.1998			

Berichtsjahr(J)	Überschreitungsdauer der Abflüsse in Tagen					Reihe(R): 2001-2005					
m³/s	Tage(J)	Tage(R)	m³/s	Tage(J)	Tage(R)	m³/s	Tage(J)	Tage(R)	m³/s	Tage(J)	Tage(R)
10000			500			20.0	38	22.2	1.00		
8000			350			16.0	77	36.2	0.80		
6000			250			12.0	147	76.2	0.60		
4000			180		0.2	9.00	221	156.4	0.40		
3000			140		0.4	7.00	300	236.0	0.30		
2000			100		1.2	5.00	365	325.2	0.20		
1600			80.0		1.4	3.50		357.8	0.10		
1200			60.0		2.2	2.50		365.2	0.06		
900			40.0	1	4.4	1.80			0.03		
700			30.0	4	8.4	1.40			0.00		

durch Kraftwerksbetrieb beeinflusst
Im Jän,Feb durch Eis beeinflusst
Im Jän,Feb nach ergänzten Wasserständen ermittelt

Nr. 605 Pinggau Pinka

Mst.Nr. 211771 Art: Schreibpegel Einzugsgebiet: 34.6 km²

Monat	I	II	III	IV	V	VI	VII	VIII	IX	X	XI	XII
Tag	Tägliche Abflüsse 2006 in m³/s											
1.	0.25	0.21	0.24	0.36	0.46	0.37	0.55	0.42	0.36	0.28	0.24	0.18
2.	0.25	0.21	0.22	0.35	0.41	0.71	0.55	0.41	0.36	0.28	0.23	0.18
3.	0.24	0.20	0.25	0.35	0.40	2.08	0.55	0.49	0.36	0.28	0.23	0.18
4.	0.23	0.20	0.23	0.34	0.39	0.92	0.54	0.46	0.35	0.32	0.23	0.17
5.	0.23	0.19	0.22	0.33	0.38	0.73	0.53	0.40	0.35	0.29	0.23	0.17
6.	0.24	0.20	0.23	0.33	0.39	0.73	0.52	0.39	0.35	0.28	0.23	0.17
7.	0.23	0.21	0.24	0.32	0.40	0.71	0.53	0.48	0.35	0.28	0.22	0.18
8.	0.23	0.21	0.24	0.32	0.38	0.74	0.57	0.44	0.35	0.28	0.22	0.18
9.	0.22	0.20	0.23	0.31	0.38	0.77	0.52	0.39	0.34	0.28	0.22	0.19
10.	0.25	0.20	0.23	0.31	0.37	0.77	0.49	0.39	0.34	0.27	0.22	0.20
11.	0.24	0.20	0.23	0.38	0.37	0.75	0.49	0.38	0.33	0.27	0.23	0.18
12.	0.23	0.20	0.23	0.33	0.36	0.65	0.49	0.45	0.33	0.27	0.23	0.18
13.	0.22	0.20	0.27	0.32	0.36	0.61	0.48	0.43	0.33	0.27	0.23	0.17
14.	0.22	0.19	0.27	0.31	0.38	0.58	0.46	0.41	0.33	0.27	0.24	0.17
15.	0.22	0.20	0.25	0.31	0.35	0.54	0.47	0.39	0.33	0.28	0.21	0.17
16.	0.25	0.20	0.23	0.32	0.35	0.52	0.44	0.38	0.39	0.27	0.20	0.16
17.	0.25	0.21	0.23	0.33	0.35	1.35	0.44	0.37	0.45	0.27	0.20	0.16
18.	0.27	0.20	0.22	0.33	0.34	0.73	0.43	0.37	0.38	0.27	0.19	0.17
19.	0.24	0.23	0.23	0.32	0.45	0.61	0.43	0.36	0.34	0.27	0.19	0.16
20.	0.23	0.27	0.24	0.31	0.55	0.59	0.42	0.45	0.31	0.27	0.19	0.16
21.	0.22	0.28	0.25	0.31	0.44	0.59	0.42	0.41	0.30	0.27	0.19	0.16
22.	0.22	0.26	0.28	0.30	0.40	0.63	0.42	0.37	0.29	0.27	0.22	0.16
23.	0.22	0.25	0.28	0.30	0.38	0.67	0.42	0.37	0.29	0.27	0.21	0.16
24.	0.22	0.24	0.27	0.30	0.38	0.64	0.44	0.36	0.28	0.32	0.19	0.16
25.	0.22	0.24	0.28	0.30	0.37	0.62	0.42	0.41	0.29	0.29	0.18	0.16
26.	0.22	0.24	0.30	0.30	0.37	0.62	0.41	0.38	0.29	0.25	0.19	0.16
27.	0.21	0.23	0.37	0.42	0.36	0.59	0.40	0.38	0.29	0.25	0.18	0.16
28.	0.21	0.23	0.40	0.39	0.35	0.58	0.39	0.38	0.28	0.25	0.18	0.18
29.	0.21		0.45	0.45	0.51	0.73	0.43	0.47	0.29	0.27	0.18	0.16
30.	0.22		0.36	0.45	0.44	0.61	0.40	0.38	0.28	0.28	0.18	0.16
31.	0.22		0.36		0.39		0.39	0.36		0.26		0.16
	Extremwerte in m³/s											
am	09.	18.	16.	25.	12.	01.	11.	31.	28.	25.	04.	18.
NQ	0.17	0.16	0.19	0.24	0.30	0.34	0.19	0.33	0.23	0.20	0.16	0.14
HQ	0.34	0.35	0.57	1.62	0.79	16.6	1.17	1.16	0.89	0.47	0.29	0.28
am	01.	20.	29.	27.	20.	17.	08.	03.	17.	24.	22.	28.
	Monatsmittel in m³/s(MQ),l/s.km²(Mq) bzw.Monatssummen in mm (h_A)											
MQ	0.23	0.22	0.27	0.34	0.39	0.72	0.47	0.40	0.33	0.28	0.21	0.17
Mq	6.66	6.31	7.76	9.74	11.4	20.9	13.5	11.7	9.52	7.95	6.03	4.87
h_A	18	15	21	25	30	54	36	31	25	21	16	13

Reihe: 2001-2005	Mittlere Monatsmittel in m³/s (MQ),l/s.km²(Mq) bzw. -summen in mm (h_A)											
MQ	0.25	0.21	0.24	0.29	0.30	0.34	0.31	0.28	0.24	0.25	0.25	0.27
Mq	7.14	6.08	6.81	8.52	8.73	9.93	9.03	8.18	6.92	7.34	7.09	7.66
h_A	19	15	18	22	23	26	24	22	18	20	18	20
Reihe: 1991-2006	Mittlere Monatsmittel mit Extremwerten in m³/s											
NQ	0.12	0.10	0.10	0.09	0.09	0.11	0.09	0.08	0.08	0.10	0.11	0.12
NQ_T	0.15	0.13	0.11	0.11	0.12	0.14	0.12	0.10	0.08	0.10	0.15	0.15
MNQ_T	0.24	0.23	0.23	0.30	0.30	0.31	0.31	0.32	0.29	0.30	0.29	0.27
NMQ	0.17	0.14	0.13	0.14	0.16	0.17	0.15	0.14	0.10	0.16	0.18	0.17
MQ	0.30	0.29	0.30	0.38	0.40	0.45	0.44	0.44	0.39	0.37	0.35	0.32
HMQ	0.42	0.40	0.49	0.74	0.86	0.72	0.89	0.98	0.72	0.79	0.64	0.59
MHQ	0.48	0.51	0.62	0.69	1.17	3.89	2.40	1.57	1.30	1.01	0.68	0.61
HQ	0.73	0.94	1.49	1.62	3.58	16.6	9.33	3.26	3.95	2.78	1.52	1.34

Jahreswerte in m³/s (Q),l/s.km²(Mq), mm (h_A)									
	Berichtsjahr			Reihe: 2001 - 2005			Reihe: 1991 - 2006		
NQ	0.14	18.12.		0.08	30.08.2003		0.08	30.08.2003	
NQ_T	0.16	29.12.					0.08	22.09.2003	
$MJNQ_T$							0.18		
NJMQ							0.19		2003
MQ,Mq,h_A	0.34	9.70	306	0.27	7.80	246	0.37	10.7	337
HJMQ							0.56		1996
MJHQ							4.85		
HQ	16.6	17.06.		2.24	12.06.2004		16.6	17.06.2006	
NNQ seit 1988:	0.08	30.08.2003		HHQ seit 1988:	12.4	21.06.1995			

Berichtsjahr(J)	Überschreitungsdauer der Abflüsse in Tagen					Reihe(R): 2001-2005					
m³/s	Tage(J)	Tage(R)	m³/s	Tage(J)	Tage(R)	m³/s	Tage(J)	Tage(R)	m³/s	Tage(J)	Tage(R)
10000			500			20.0			1.00	2	0.4
8000			350			16.0			0.80	3	1.2
6000			250			12.0			0.60	22	9.4
4000			180			9.00			0.40	88	49.8
3000			140			7.00			0.30	182	113.6
2000			100			5.00			0.20	322	243.0
1600			80.0			3.50			0.10	365	360.6
1200			60.0			2.50			0.06		365.2
900			40.0			1.80	1		0.03		
700			30.0			1.40	1		0.00		

Im Jän,Feb durch Eis beeinflusst
Im Jän,Feb,Mrz,Apr,Jun,Jul,Aug,Sep,Okt,Nov,Dez n.erg.W.erm.

Abflüsse

Nr. 606 Pinkafeld
Pinka

Mst.Nr. 210419 Art: Schreibpegel Einzugsgebiet: 134.1 km²

Monat	I	II	III	IV	V	VI	VII	VIII	IX	X	XI	XII
Tag	Tägliche Abflüsse 2006 in m³/s											
1.	0.61	0.48	0.85	1.33	1.52	0.97	1.45	0.93	0.82	0.48	0.44	0.43
2.	0.70	0.48	0.83	1.24	1.16	1.47	1.38	0.91	0.81	0.49	0.41	0.43
3.	0.65	0.48	0.82	1.17	1.02	6.44	1.43	1.19	0.82	0.48	0.42	0.43
4.	0.59	0.48	0.83	1.10	0.95	3.23	1.34	1.74	0.88	0.70	0.43	0.42
5.	0.57	0.48	0.79	1.02	0.91	2.69	1.18	0.96	0.69	0.61	0.45	0.41
6.	0.63	0.48	0.78	1.02	0.88	2.61	1.18	0.83	0.64	0.55	0.44	0.40
7.	0.63	0.48	0.66	0.95	0.96	2.39	1.20	1.45	0.65	0.50	0.41	0.41
8.	0.59	0.48	0.65	0.90	0.85	2.14	1.90	1.53	0.70	0.48	0.43	0.42
9.	0.48	0.48	0.67	0.83	0.84	1.98	1.29	0.99	0.64	0.47	0.44	0.44
10.	0.49	0.48	0.65	0.83	0.81	2.08	1.14	0.86	0.62	0.48	0.45	0.53
11.	0.49	0.47	0.65	1.18	0.79	1.86	1.05	0.82	0.60	0.43	0.46	0.56
12.	0.49	0.42	0.64	0.94	0.77	1.67	0.98	1.21	0.58	0.42	0.46	0.53
13.	0.48	0.42	0.61	0.86	0.84	1.53	0.94	1.44	0.56	0.42	0.51	0.48
14.	0.49	0.43	0.72	0.82	0.89	1.40	0.90	1.09	0.53	0.43	0.53	0.44
15.	0.48	0.43	0.66	0.77	0.82	1.30	0.88	1.00	0.55	0.43	0.51	0.43
16.	0.48	0.41	0.62	0.79	0.73	1.22	0.85	0.90	0.75	0.43	0.48	0.41
17.	0.48	0.37	0.60	0.79	0.81	4.10	0.82	0.82	0.98	0.42	0.46	0.41
18.	0.48	0.44	0.61	0.80	0.72	3.03	0.81	0.74	0.69	0.40	0.44	0.43
19.	0.48	0.91	0.63	0.74	1.36	2.37	0.79	0.70	0.89	0.40	0.41	0.45
20.	0.48	1.31	0.72	0.73	1.93	2.13	0.74	1.01	0.66	0.44	0.45	0.42
21.	0.48	1.66	0.81	0.70	1.33	1.97	0.70	1.23	0.58	0.42	0.46	0.41
22.	0.48	1.39	0.97	0.68	1.14	2.19	0.70	0.85	0.58	0.43	0.60	0.41
23.	0.48	1.21	1.06	0.67	0.98	2.21	0.69	0.78	0.56	0.43	0.70	0.42
24.	0.48	1.11	0.98	0.68	0.93	1.85	0.72	0.69	0.57	0.57	0.56	0.42
25.	0.48	1.06	0.97	0.65	0.88	1.73	0.91	0.89	0.56	0.79	0.50	0.41
26.	0.48	1.03	1.07	0.66	0.83	1.60	0.72	0.82	0.52	0.51	0.49	0.42
27.	0.48	0.97	1.36	1.13	0.84	1.55	0.66	1.05	0.51	0.47	0.50	0.43
28.	0.48	0.86	1.53	0.92	0.78	1.47	0.64	0.86	0.49	0.45	0.47	0.42
29.	0.48		2.01	1.37	1.42	2.47	0.71	1.44	0.49	0.43	0.45	0.42
30.	0.48		1.57	1.62	1.37	1.74	0.75	0.97	0.50	0.54	0.44	0.40
31.	0.48		1.44		1.07		0.66	0.87		0.49		0.41
	Extremwerte in m³/s											
am	03.	18.	06.	21.	26.	01.	28.	01.	18.	29.	04.	27.
NQ	0.17	0.11	0.12	0.21	0.25	0.72	0.56	0.66	0.34	0.13	0.10	0.30
HQ	1.31	2.18	2.67	4.41	2.90	26.6	3.65	3.84	1.75	1.58	0.85	0.61
am	03.	20.	29.	27.	20.	17.	08.	03.	17.	25.	22.	11.
	Monatsmittel in m³/s(MQ),l/s.km²(Mq) bzw.Monatssummen in mm (h_A)											
MQ	0.52	0.71	0.90	0.93	1.00	2.18	0.97	1.02	0.65	0.48	0.47	0.43
Mq	3.86	5.26	6.67	6.94	7.49	16.3	7.24	7.59	4.82	3.61	3.54	3.24
h_A	10	13	18	18	20	42	19	20	12	10	9	8

Reihe: 2001-2005	Mittlere Monatsmittel in m³/s (MQ),l/s.km²(Mq) bzw. -summen in mm (h_A)											
MQ	0.66	0.57	0.93	0.92	0.80	0.96	0.78	0.63	0.53	0.56	0.61	0.72
Mq	4.90	4.28	6.93	6.86	5.94	7.14	5.80	4.72	3.94	4.20	4.51	5.34
h_A	13	10	19	18	16	19	16	13	10	11	12	14
Reihe: 1987-2006	Mittlere Monatsmittel mit Extremwerten in m³/s											
NQ	0.17	0.11	0.08	0.14	0.09	0.07	0.05	.010	.046	0.06	0.10	0.06
NQ_T	0.37	0.31	0.33	0.36	0.34	0.22	0.19	0.11	0.19	0.25	0.27	0.26
MNQ_T	0.66	0.61	0.64	0.83	0.71	0.73	0.67	0.67	0.63	0.64	0.67	0.69
NMQ	0.52	0.38	0.47	0.50	0.46	0.36	0.35	0.24	0.30	0.30	0.37	0.38
MQ	0.83	0.83	0.99	1.16	1.10	1.32	1.15	1.09	0.97	0.90	0.96	0.94
HMQ	1.55	1.45	1.56	3.30	2.34	2.56	2.45	2.84	2.27	2.11	3.32	2.20
MHQ	1.56	1.91	2.89	2.77	5.03	10.2	10.6	6.89	6.13	3.65	2.79	2.86
HQ	3.11	5.75	8.62	6.91	20.0	26.6	45.2	16.2	21.0	14.1	13.5	14.4

Jahreswerte in m³/s (Q),l/s.km²(Mq), mm (h_A)									
	Berichtsjahr			Reihe: 2001 - 2005			Reihe: 1987 - 2006		
NQ	0.10	04.11.		.010	07.08.2003		.010	07.08.2003	
NQ_T	0.37	17.02.					0.11	28.08.2003	
$MJNQ_T$							0.42		
NJMQ							0.51		2001
MQ,Mq,h_A	0.85	6.37	201	0.72	5.36	169	1.02	7.60	240
HJMQ							1.62		1991
MJHQ							16.5		
HQ	26.6	17.06.		20.8	12.06.2004		45.2	24.07.1997	

NNQ seit 1987: .010 07.08.2003 **HHQ seit** 1987: 45.2 24.07.1997

Berichtsjahr(J)	Überschreitungsdauer der Abflüsse in Tagen								Reihe(R): 2001-2005		
m³/s	Tage(J)	Tage(R)	m³/s	Tage(J)	Tage(R)	m³/s	Tage(J)	Tage(R)	m³/s	Tage(J)	Tage(R)
10000			500			20.0			1.00	86	60.0
8000			350			16.0			0.80	152	99.2
6000			250			12.0			0.60	220	187.8
4000			180			9.00			0.40	364	292.2
3000			140			7.00			0.30	365	335.6
2000			100			5.00	1	0.4	0.20		360.8
1600			80.0			3.50	2	1.0	0.10		365.2
1200			60.0			2.50	6	4.2	0.06		
900			40.0			1.80	21	13.0	0.03		
700			30.0			1.40	44	29.4	0.00		

durch Kraftwerksbetrieb beeinflusst
Im Jän,Feb,Mrz durch Eis beeinflusst
Im Jän,Feb,Mrz,Aug,Sep nach ergänzten Wasserständen ermittelt

Nr. 607 Oberwart (Landeshauptstraße L382)
Pinka

Mst.Nr. 210229 Art: Schreibpegel Einzugsgebiet: 171.7 km²

Monat	I	II	III	IV	V	VI	VII	VIII	IX	X	XI	XII
Tag	Tägliche Abflüsse 2006 in m³/s											
1.	0.75	0.53	1.13	1.60	2.64	1.42	2.24	1.07	0.89	0.48	0.74	0.45
2.	0.98	0.52	1.04	1.50	1.75	1.72	1.99	1.15	0.73	0.45	0.66	0.55
3.	0.88	0.52	0.99	1.41	1.43	11.1	1.80	1.79	0.71	0.44	0.72	0.61
4.	0.77	0.52	1.04	1.29	1.28	4.83	1.39	2.96	0.67	0.77	0.68	0.65
5.	0.74	0.51	1.00	1.27	1.18	3.75	1.31	1.25	0.60	0.56	0.62	0.54
6.	0.81	0.51	0.94	1.21	1.14	3.65	1.21	1.26	0.59	0.49	0.63	0.60
7.	0.82	0.51	0.88	1.14	1.27	3.27	1.34	2.58	0.60	0.47	0.61	0.63
8.	0.78	0.51	0.78	1.05	1.10	2.76	3.74	2.27	0.68	0.46	0.57	0.69
9.	0.66	0.50	0.71	0.97	0.98	2.45	1.92	1.16	0.61	0.46	0.46	0.81
10.	0.55	0.50	0.75	0.96	0.87	2.61	1.59	1.06	0.58	0.51	0.45	1.10
11.	0.56	0.50	0.72	1.48	0.83	2.26	1.37	1.12	0.57	0.46	0.47	0.75
12.	0.60	0.50	0.71	1.13	0.81	2.00	1.41	2.12	0.56	0.45	0.48	0.78
13.	0.61	0.49	0.59	1.04	0.87	1.99	1.16	2.45	0.56	0.44	0.56	0.77
14.	0.62	0.51	0.72	0.97	1.04	1.91	1.08	1.57	0.52	0.46	0.57	0.73
15.	0.64	0.54	0.68	0.91	0.85	1.76	0.99	1.06	0.46	0.49	0.55	0.74
16.	0.60	0.55	0.65	0.90	0.76	1.77	0.83	0.88	0.73	0.49	0.49	0.72
17.	0.61	0.57	0.63	0.89	0.86	5.03	0.88	0.78	1.52	0.51	0.47	0.78
18.	0.62	0.64	0.61	0.92	0.70	4.37	0.80	0.71	0.85	0.54	0.45	0.76
19.	0.62	1.12	0.61	0.86	1.50	2.90	0.78	0.64	1.28	0.57	0.46	0.67
20.	0.62	1.57	0.68	0.84	2.94	2.13	0.69	0.90	0.80	0.52	0.46	0.61
21.	0.61	2.45	0.81	0.79	1.87	2.45	0.73	2.09	0.67	0.51	0.48	0.70
22.	0.63	2.03	1.01	0.76	1.77	2.95	0.68	1.11	0.59	0.52	1.17	0.68
23.	0.46	1.64	1.22	0.90	1.39	3.17	0.92	0.77	0.51	0.44	0.82	0.71
24.	0.55	1.44	1.14	0.75	1.32	2.28	0.82	0.68	0.46	0.94	0.64	0.66
25.	0.54	1.41	1.11	0.75	1.26	2.02	1.50	1.18	0.43	1.29	0.57	0.60
26.	0.54	1.40	1.24	0.74	1.25	1.89	0.69	0.86	0.46	0.76	0.53	0.55
27.	0.54	1.25	1.50	1.60	1.16	1.97	0.76	1.47	0.42	0.69	0.55	0.52
28.	0.54	1.20	1.76	1.36	1.07	1.86	0.56	1.05	0.47	0.94	0.61	0.64
29.	0.53		2.82	2.33	2.27	4.01	0.68	2.00	0.51	0.76	0.55	0.68
30.	0.53		1.99	3.04	2.42	2.80	0.78	0.81	0.46	1.15	0.50	0.64
31.	0.53		1.73		1.79		0.65	0.87		0.77		0.48
	Extremwerte in m³/s											
am	23.	14.	13.	26.	19.	01.	28.	01.	12.	22.	18.	27.
NQ	0.28	0.46	0.32	0.63	0.57	1.12	0.44	0.54	0.34	0.35	0.38	0.35
HQ	1.11	3.22	3.91	4.91	4.79	28.9	8.60	10.0	5.04	4.00	2.32	1.82
am	02.	20.	29.	27.	29.	17.	08.	03.	18.	24.	22.	09.
	Monatsmittel in m³/s(MQ),l/s.km²(Mq) bzw.Monatssummen in mm (h_A)											
MQ	0.64	0.89	1.04	1.18	1.37	2.97	1.20	1.34	0.65	0.61	0.58	0.67
Mq	3.73	5.19	6.05	6.86	7.96	17.3	7.01	7.82	3.78	3.53	3.40	3.91
h_A	10	13	16	18	21	45	19	21	10	9	9	10

Reihe: 2001-2005	Mittlere Monatsmittel in m³/s (MQ),l/s.km²(Mq) bzw. -summen in mm (h_A)											
MQ	0.71	0.66	1.03	0.99	0.88	1.28	0.96	0.82	0.60	0.67	0.65	0.79
Mq	4.14	3.87	5.98	5.77	5.13	7.45	5.61	4.78	3.49	3.92	3.81	4.62
h_A	11	9	16	15	14	19	15	13	9	10	10	12
Reihe: 1951-2006	Mittlere Monatsmittel mit Extremwerten in m³/s											
NQ	0.07	0.08	0.08	0.15	0.07	.026	0.13	0.13	0.08	0.15	0.08	.045
NQ_T	0.08	0.08	0.08	0.25	0.13	0.13	0.14	0.15	0.09	0.16	0.21	0.10
MNQ_T	0.63	0.64	0.69	0.92	0.78	0.83	0.90	0.70	0.62	0.64	0.63	0.68
NMQ	0.27	0.44	0.35	0.37	0.28	0.40	0.32	0.28	0.39	0.42	0.38	0.24
MQ	0.93	1.01	1.38	1.59	1.48	1.77	1.74	1.51	1.13	1.19	1.11	1.06
HMQ	1.99	3.50	3.30	6.74	5.82	7.59	6.88	5.76	3.82	7.74	4.67	2.54
MHQ	1.89	2.44	4.43	4.42	8.12	13.5	10.4	10.9	8.04	6.08	4.29	3.80
HQ	5.58	12.1	15.1	23.0	42.0	60.1	39.0	68.0	40.0	42.0	23.4	27.8

Jahreswerte in m³/s (Q),l/s.km²(Mq), mm (h_A)									
	Berichtsjahr			Reihe: 2001 - 2005			Reihe: 1951 - 2006		
NQ	0.28	23.01.		0.13	11.08.2003		.026	17.06.1980	
NQ_T	0.42	27.09.					0.08	28.01.1980	
$MJNQ_T$							0.37		
NJMQ							0.56		2003
MQ,Mq,h_A	1.09	6.37	201	0.84	4.86	153	1.33	7.73	244
HJMQ							3.18		1965
MJHQ							23.3		
HQ	28.9	17.06.		30.4	12.06.2004		68.0	06.08.1968	

NNQ seit 1951: .026 17.06.1980 **HHQ seit** 1951: 68.0 06.08.1968

Berichtsjahr(J)	Überschreitungsdauer der Abflüsse in Tagen								Reihe(R): 2001-2005		
m³/s	Tage(J)	Tage(R)	m³/s	Tage(J)	Tage(R)	m³/s	Tage(J)	Tage(R)	m³/s	Tage(J)	Tage(R)
10000			500			20.0			1.00	133	81.4
8000			350			16.0			0.80	176	122.8
6000			250			12.0			0.60	272	196.0
4000			180			9.00	1	0.2	0.40	365	297.8
3000			140			7.00	1	0.6	0.30		349.0
2000			100			5.00	2	1.6	0.20		363.0
1600			80.0			3.50	8	4.6	0.10		365.2
1200			60.0			2.50	21	12.4	0.06		
900			40.0			1.80	49	26.0	0.03		
700			30.0			1.40	78	43.6	0.00		

durch Kraftwerksbetrieb beeinflusst
Im Jän,Feb durch Eis beeinflusst
Im Jän,Feb nach ergänzten Wasserständen ermittelt

Nr. 608 Siget in der Wart
Zickenbach

Mst.Nr. 215012 Art: Schreibpegel Einzugsgebiet: 118.8 km²

Monat	I	II	III	IV	V	VI	VII	VIII	IX	X	XI	XII
Tag	Tägliche Abflüsse 2006 in m³/s											
1.	0.53	0.24	0.53	0.39	2.29	0.57	0.23	0.17	0.23	0.10	0.13	0.18
2.	0.60	0.24	0.57	0.38	1.07	0.74	0.21	0.20	0.20	0.10	0.14	0.20
3.	0.62	0.24	0.44	0.36	0.74	3.63	0.22	0.23	0.20	0.10	0.13	0.19
4.	0.50	0.24	0.48	0.34	0.61	1.23	0.21	1.14	0.18	0.15	0.14	0.19
5.	0.45	0.24	0.43	0.34	0.70	0.89	0.18	0.30	0.17	0.15	0.13	0.18
6.	0.47	0.24	0.41	0.34	0.47	1.00	0.17	0.34	0.16	0.11	0.12	0.18
7.	0.54	0.24	0.41	0.31	0.49	0.85	0.16	1.02	0.17	0.11	0.12	0.17
8.	0.51	0.24	0.36	0.33	0.44	0.64	0.64	0.74	0.18	0.12	0.16	0.17
9.	0.40	0.24	0.34	0.31	0.37	0.56	0.33	0.38	0.17	0.10	0.17	0.19
10.	0.35	0.24	0.36	0.32	0.34	0.57	0.24	0.27	0.16	0.10	0.18	0.28
11.	0.33	0.24	0.39	0.41	0.32	0.48	0.19	0.26	0.16	0.10	0.19	0.21
12.	0.33	0.24	0.38	0.34	0.51	0.41	0.20	0.52	0.16	0.10	0.19	0.21
13.	0.33	0.23	0.36	0.29	0.97	0.39	0.20	0.76	0.16	0.10	0.22	0.19
14.	0.34	0.21	0.33	0.28	1.00	0.36	0.15	0.41	0.16	0.10	0.18	0.19
15.	0.33	0.20	0.32	0.27	0.82	0.32	0.13	0.33	0.16	0.10	0.18	0.20
16.	0.29	0.21	0.30	0.29	0.70	0.30	0.13	0.27	0.24	0.10	0.18	0.20
17.	0.28	0.26	0.28	0.27	0.68	0.37	0.12	0.23	0.32	0.11	0.17	0.18
18.	0.28	0.30	0.30	0.28	0.55	0.34	0.12	0.20	0.23	0.11	0.17	0.19
19.	0.27	0.82	0.27	0.27	0.80	0.28	0.11	0.18	0.24	0.12	0.17	0.18
20.	0.28	1.30	0.29	0.25	1.32	0.26	0.11	0.18	0.21	0.12	0.17	0.18
21.	0.27	2.28	0.32	0.24	0.83	0.24	0.10	0.48	0.19	0.11	0.18	0.17
22.	0.25	1.48	0.37	0.22	0.75	0.24	0.10	0.28	0.19	0.12	0.48	0.18
23.	0.26	0.95	0.45	0.30	0.52	0.37	0.25	0.22	0.19	0.14	0.32	0.18
24.	0.27	0.74	0.41	0.33	0.54	0.22	0.22	0.19	0.18	0.19	0.24	0.17
25.	0.28	0.77	0.43	0.24	0.50	0.21	0.55	0.32	0.19	0.33	0.21	0.17
26.	0.27	0.68	0.42	0.22	0.46	0.19	0.22	0.25	0.21	0.13	0.19	0.17
27.	0.24	0.57	0.39	0.59	0.43	0.17	0.14	0.24	0.20	0.12	0.19	0.17
28.	0.24	0.55	0.39	0.53	0.40	0.24	0.13	0.30	0.18	0.11	0.19	0.18
29.	0.24		0.71	2.57	1.08	0.71	0.12	0.47	0.13	0.12	0.19	0.19
30.	0.24		0.51	3.41	1.21	0.35	0.12	0.26	0.13	0.13	0.17	0.19
31.	0.24		0.46		0.72		0.11	0.23		0.12		0.18
	Extremwerte in m³/s											
am	19.	14.	20.	26.	10.	29.	21.	01.	28.	16.	07.	27.
NQ	0.22	0.17	0.19	0.19	0.26	0.16	0.08	0.10	0.11	0.08	0.10	0.14
HQ	0.71	3.59	1.19	7.21	3.39	6.30	2.52	3.62	0.53	0.90	1.00	0.37
am	03.	20.	29.	29.	01.	03.	08.	04.	17.	25.	22.	10.
	Monatsmittel in m³/s(MQ),l/s.km²(Mq) bzw.Monatssummen in mm (h_A)											
MQ	0.35	0.52	0.40	0.50	0.73	0.57	0.20	0.37	0.19	0.12	0.19	0.19
Mq	2.94	4.34	3.37	4.22	6.14	4.81	1.66	3.09	1.58	1.04	1.57	1.57
h_A	8	10	9	11	16	12	4	8	4	3	4	4

Reihe: 2001-2005	Mittlere Monatsmittel in m³/s (MQ),l/s.km²(Mq) bzw. -summen in mm (h_A)											
MQ	0.28	0.23	0.34	0.30	0.20	0.42	0.21	0.20	0.14	0.19	0.22	0.27
Mq	2.38	1.91	2.82	2.50	1.70	3.55	1.79	1.66	1.18	1.56	1.87	2.24
h_A	6	5	8	6	5	9	5	4	3	4	5	6
Reihe: 1995-2006	Mittlere Monatsmittel mit Extremwerten in m³/s											
NQ	0.10	0.10	0.07	0.10	0.06	.030	.021	.022	.038	0.06	0.10	0.12
NQ_T	0.13	0.12	0.11	0.11	0.06	.034	.022	.025	.046	0.07	0.12	0.13
MNQ_T	0.26	0.25	0.27	0.28	0.22	0.19	0.18	0.17	0.20	0.23	0.25	0.28
NMQ	0.15	0.14	0.14	0.14	0.12	0.08	0.06	0.07	0.09	0.12	0.16	0.16
MQ	0.37	0.35	0.50	0.55	0.53	0.60	0.43	0.44	0.46	0.35	0.36	0.37
HMQ	0.80	0.69	1.21	2.20	1.90	1.56	1.19	1.12	2.08	1.09	0.82	0.62
MHQ	0.76	0.86	2.13	2.79	6.50	7.15	5.39	4.91	4.32	2.21	1.61	1.45
HQ	2.91	3.59	8.04	10.9	36.8	38.4	16.5	10.3	22.4	11.4	5.23	4.48

Jahreswerte in m³/s (Q),l/s.km²(Mq), mm (h_J)									
	Berichtsjahr			Reihe: 2001 - 2005			Reihe: 1995 - 2006		
NQ	0.08	21.07.		.021	19.07.2003		.021	19.07.2003	
NQ_T	0.10	16.10.					.022	20.07.2003	
$MJNQ_T$							0.13		
NJMQ							0.16		2003
MQ,Mq,h_A	0.36	3.02	95.1	0.25	2.07	65.4	0.44	3.72	117
HJMQ							0.92		1996
MJHQ							14.1		
HQ	7.21	29.04.		20.4	13.06.2004		38.4	27.06.1998	
NNQ seit 1995:	.021	19.07.2003		HHQ seit 1995:	38.4	27.06.1998			

Berichtsjahr(J)	Überschreitungsdauer der Abflüsse in Tagen											Reihe(R): 2001-2005
m³/s	Tage(J)	Tage(R)	m³/s	Tage(J)	Tage(R)	m³/s	Tage(J)	Tage(R)	m³/s	Tage(J)	Tage(R)	
10000			500			20.0			1.00	16	5.0	
8000			350			16.0			0.80	24	9.0	
6000			250			12.0			0.60	43	16.2	
4000			180			9.00			0.40	90	42.2	
3000			140			7.00		0.2	0.30	145	87.6	
2000			100			5.00		0.6	0.20	241	151.2	
1600			80.0			3.50	1	0.6	0.10	365	315.6	
1200			60.0			2.50	3	1.2	0.06		346.2	
900			40.0			1.80	5	1.4	0.03		364.4	
700			30.0			1.40	6	2.4	0.00		365.2	

Im Jän,Feb,Dez durch Eis beeinflusst
Im Jän,Feb,Mrz,Apr,Mai,Dez nach ergänzten Wasserständen erm.

Nr. 609 Woppendorf
Pinka

Mst.Nr. 210237 Art: Schreibpegel Einzugsgebiet: 416.9 km²

Monat	I	II	III	IV	V	VI	VII	VIII	IX	X	XI	XII
Tag	Tägliche Abflüsse 2006 in m³/s											
1.	1.47	0.88	1.75	2.40	8.02	2.35	2.49	0.95	1.10	0.73	1.05	0.82
2.	2.42	0.88	1.69	2.12	4.80	2.27	2.17	1.57	1.06	0.73	0.87	0.96
3.	3.02	0.88	1.62	1.92	3.27	12.4	2.08	1.30	1.03	0.73	0.93	0.83
4.	2.28	0.88	1.55	1.80	2.72	7.32	1.96	4.56	1.01	1.08	0.87	0.98
5.	1.96	0.88	1.53	1.78	2.41	5.50	1.79	1.56	0.95	1.17	0.89	0.80
6.	2.15	0.88	1.51	1.88	2.18	5.00	1.58	1.52	0.85	0.81	0.86	0.88
7.	2.56	0.88	1.47	1.86	2.28	5.08	1.53	3.25	0.93	0.70	0.90	0.97
8.	2.17	0.90	1.44	1.79	2.04	4.00	3.96	3.32	0.92	0.91	0.92	0.88
9.	1.78	0.92	1.47	1.73	1.85	3.59	2.55	1.73	0.95	0.80	0.80	0.89
10.	1.41	0.90	1.94	1.65	1.65	3.66	1.75	1.20	0.83	0.59	0.83	1.65
11.	1.27	0.82	2.40	2.32	1.59	3.24	1.70	1.21	0.83	0.69	0.91	1.12
12.	1.18	0.71	1.97	1.88	1.55	2.75	1.75	2.10	0.84	0.73	0.86	0.97
13.	1.11	0.79	1.43	1.63	1.41	2.65	2.22	3.31	0.79	0.64	0.92	1.02
14.	1.21	0.87	1.33	1.54	1.90	2.55	1.49	1.85	0.69	0.70	0.96	0.95
15.	1.14	0.95	1.33	1.44	1.84	2.25	1.32	1.51	0.75	0.64	0.92	0.92
16.	1.02	1.04	1.31	1.37	1.34	2.00	1.28	1.26	1.13	0.66	0.78	0.92
17.	0.96	1.14	1.26	1.32	1.52	2.55	1.19	1.21	2.12	0.66	0.87	0.90
18.	1.00	1.23	1.26	1.27	1.19	6.10	1.19	1.06	1.09	0.65	0.86	1.00
19.	0.91	1.90	1.25	1.17	2.03	3.97	1.07	0.99	1.63	0.66	0.81	0.93
20.	0.78	6.47	1.37	1.37	4.78	2.83	0.91	1.10	1.09	0.70	0.93	0.87
21.	0.83	11.5	1.46	0.95	3.43	2.32	0.92	2.47	0.89	0.74	0.88	0.93
22.	0.85	7.10	1.63	0.76	3.04	2.64	0.87	1.56	0.86	0.82	2.15	0.83
23.	0.87	4.60	1.79	0.74	1.99	3.81	1.07	1.11	0.81	0.78	1.84	0.84
24.	0.88	3.41	1.62	0.85	2.15	2.59	1.18	0.97	0.76	1.30	1.14	0.78
25.	0.88	3.07	1.54	0.53	2.10	2.28	1.83	1.90	0.80	2.56	1.04	0.89
26.	0.88	2.86	1.65	0.72	1.75	2.17	1.50	1.44	0.72	1.09	0.97	0.84
27.	0.88	2.46	1.82	1.87	1.59	2.07	0.79	1.52	0.77	0.92	0.87	0.73
28.	0.87	2.02	2.25	2.74	1.63	2.47	0.89	1.92	0.73	0.96	1.00	0.77
29.	0.88		4.23	5.25	4.57	7.44	0.64	3.00	0.78	0.94	0.95	0.84
30.	0.88		3.37	9.75	5.89	4.40	1.04	1.69	0.68	1.00	0.90	0.89
31.	0.88		2.74		3.08		0.78	1.42		0.98		0.73
	Extremwerte in m³/s											
am	20.	11.	13.	23.	16.	16.	17.	24.	14.	10.	07.	01.
NQ	0.45	0.65	0.80	.019	0.45	1.25	0.21	0.28	0.10	0.18	0.24	0.26
HQ	3.40	14.8	5.75	12.8	9.65	17.7	6.85	9.44	4.14	4.42	4.05	1.89
am	03.	21.	29.	30.	01.	03.	08.	04.	17.	24.	22.	10.
	Monatsmittel in m³/s(MQ),l/s.km²(Mq) bzw.Monatssummen in mm (h_A)											
MQ	1.33	2.21	1.77	1.95	2.63	3.81	1.53	1.79	0.95	0.87	0.98	0.91
Mq	3.20	5.29	4.25	4.67	6.32	9.13	3.68	4.30	2.27	2.10	2.36	2.19
h_A	9	13	11	12	17	24	10	12	6	6	6	6

Reihe: 2001-2005	Mittlere Monatsmittel in m³/s (MQ),l/s.km²(Mq) bzw. -summen in mm (h_A)											
MQ	1.21	1.02	1.61	1.48	1.16	1.94	1.33	1.09	0.80	0.98	0.97	1.20
Mq	2.91	2.45	3.85	3.56	2.79	4.66	3.18	2.61	1.92	2.36	2.33	2.88
h_A	8	6	10	9	7	12	9	7	5	6	6	7
Reihe: 1951-2006	Mittlere Monatsmittel mit Extremwerten in m³/s											
NQ	0.19	0.18	0.16	.019	0.14	0.14	0.16	.040	0.10	0.18	0.16	0.17
NQ_T	0.19	0.59	0.45	0.49	0.25	0.30	0.18	0.09	0.25	0.25	0.25	0.40
MNQ_T	1.15	1.17	1.32	1.41	1.15	1.21	1.11	1.02	0.90	1.02	1.12	1.15
NMQ	0.67	0.75	0.64	0.73	0.66	0.65	0.62	0.42	0.62	0.56	0.52	0.60
MQ	1.79	2.07	2.91	2.63	2.45	2.91	2.71	2.37	1.74	2.01	2.06	2.03
HMQ	3.20	7.39	11.5	11.7	8.67	13.9	10.2	8.57	7.02	12.6	6.54	6.01
MHQ	4.55	5.89	9.75	8.83	10.8	14.9	11.8	11.3	7.62	8.34	7.89	6.98
HQ	26.3	26.4	36.0	49.0	54.0	42.2	32.2	40.3	44.5	44.1	35.0	32.2

Jahreswerte in m³/s (Q),l/s.km²(Mq), mm (h_J)									
	Berichtsjahr			Reihe: 2001 - 2005			Reihe: 1951 - 2006		
NQ	.019	23.04.		.040	15.08.2003		.019	23.04.2006	
NQ_T	0.53	25.04.					0.09	15.08.2003	
$MJNQ_T$							0.60		
NJMQ							0.85		2003
MQ,Mq,h_A	1.72	4.13	130	1.22	2.93	92.5	2.31	5.54	175
HJMQ							6.25		1965
MJHQ							25.8		
HQ	17.7	03.06.		36.7	13.06.2004		54.0	21.05.1999	
NNQ seit 1951:	.040	15.08.2003		HHQ seit 1951:	54.0	21.05.1999			

Berichtsjahr(J)	Überschreitungsdauer der Abflüsse in Tagen											Reihe(R): 2001-2005
m³/s	Tage(J)	Tage(R)	m³/s	Tage(J)	Tage(R)	m³/s	Tage(J)	Tage(R)	m³/s	Tage(J)	Tage(R)	
10000			500			20.0		0.4	1.00	223	163.6	
8000			350			16.0		0.4	0.80	324	223.4	
6000			250			12.0	1	0.8	0.60	363	293.2	
4000			180			9.00	3	1.4	0.40	365	354.4	
3000			140			7.00	7	2.2	0.30		360.4	
2000			100			5.00	14	5.8	0.20		363.4	
1600			80.0			3.50	27	12.4	0.10		365.0	
1200			60.0			2.50	54	27.0	0.06		365.2	
900			40.0			1.80	110	50.8	0.03			
700			30.0			1.40	164	86.0	0.00			

durch Kraftwerksbetrieb beeinflusst
Im Jän,Feb durch Eis beeinflusst
Im Jän,Feb,Mrz,Apr,Mai,Jun,Jul,Aug,Sep,Okt,Nov n.erg.W.erm.

Abflüsse

Nr. 610 Altschlaining Tauchenbach

Mst.Nr. 210245 Art: Schreibpegel Einzugsgebiet: 89.2 km²

Monat	I	II	III	IV	V	VI	VII	VIII	IX	X	XI	XII
Tag	Tägliche Abflüsse 2006 in m³/s											
1.	0.28	0.17	0.45	0.42	0.89	0.38	0.33	0.23	0.18	0.12	0.16	0.14
2.	0.34	0.17	0.39	0.40	0.71	0.50	0.31	0.22	0.17	0.13	0.15	0.14
3.	0.33	0.18	0.40	0.40	0.60	1.20	0.31	0.39	0.17	0.13	0.14	0.14
4.	0.29	0.19	0.38	0.39	0.55	0.81	0.29	0.53	0.17	0.17	0.15	0.14
5.	0.29	0.20	0.36	0.37	0.50	0.68	0.26	0.24	0.15	0.17	0.15	0.14
6.	0.29	0.19	0.37	0.35	0.46	0.67	0.25	0.25	0.15	0.17	0.15	0.14
7.	0.30	0.18	0.36	0.35	0.47	0.63	0.24	0.53	0.15	0.15	0.15	0.14
8.	0.30	0.21	0.33	0.34	0.44	0.55	0.37	0.51	0.17	0.14	0.15	0.14
9.	0.28	0.21	0.33	0.34	0.45	0.51	0.33	0.30	0.16	0.14	0.14	0.16
10.	0.26	0.20	0.35	0.33	0.43	0.54	0.36	0.25	0.16	0.14	0.14	0.19
11.	0.25	0.19	0.36	0.37	0.41	0.47	0.30	0.24	0.16	0.15	0.14	0.16
12.	0.24	0.19	0.34	0.33	0.40	0.45	0.27	0.34	0.14	0.15	0.15	0.16
13.	0.23	0.20	0.33	0.31	0.40	0.41	0.28	0.39	0.13	0.15	0.15	0.15
14.	0.22	0.18	0.34	0.31	0.44	0.40	0.25	0.32	0.13	0.15	0.15	0.15
15.	0.21	0.18	0.32	0.27	0.40	0.38	0.23	0.27	0.15	0.14	0.15	0.15
16.	0.18	0.20	0.32	0.28	0.35	0.37	0.24	0.23	0.18	0.14	0.15	0.15
17.	0.18	0.22	0.32	0.30	0.36	0.45	0.24	0.22	0.20	0.14	0.15	0.14
18.	0.18	0.23	0.32	0.29	0.33	0.47	0.23	0.19	0.18	0.13	0.16	0.14
19.	0.17	0.35	0.32	0.28	0.45	0.38	0.22	0.18	0.17	0.14	0.15	0.14
20.	0.15	0.69	0.35	0.28	0.70	0.36	0.21	0.21	0.16	0.14	0.15	0.13
21.	0.14	1.01	0.37	0.28	0.53	0.35	0.20	0.30	0.15	0.15	0.15	0.13
22.	0.14	0.82	0.39	0.27	0.48	0.35	0.20	0.23	0.14	0.15	0.33	0.15
23.	0.16	0.71	0.43	0.29	0.42	0.42	0.22	0.20	0.15	0.15	0.20	0.15
24.	0.16	0.63	0.42	0.29	0.40	0.36	0.25	0.19	0.15	0.21	0.17	0.16
25.	0.16	0.57	0.41	0.27	0.39	0.35	0.26	0.25	0.14	0.25	0.15	0.17
26.	0.16	0.53	0.42	0.25	0.37	0.32	0.21	0.22	0.14	0.14	0.14	0.16
27.	0.17	0.46	0.46	0.33	0.36	0.31	0.21	0.25	0.15	0.14	0.13	0.16
28.	0.17	0.47	0.46	0.31	0.37	0.37	0.19	0.26	0.15	0.14	0.12	0.17
29.	0.17		0.63	0.61	0.50	0.69	0.20	0.37	0.14	0.15	0.14	0.16
30.	0.17		0.52	1.03	0.52	0.44	0.19	0.22	0.11	0.22	0.14	0.16
31.	0.17		0.47		0.42		0.16	0.21		0.16		0.17
	Extremwerte in m³/s											
am	19.	07.	14.	12.	22.	28.	28.	18.	15.	30.	29.	21.
NQ	0.12	0.11	0.17	0.13	0.22	0.25	0.13	0.13	0.10	0.07	.042	.038
HQ	0.36	1.44	0.89	1.61	1.07	2.08	0.74	2.37	0.37	0.68	0.66	0.39
am	02.	20.	29.	30.	20.	29.	09.	03.	15.	24.	22.	21.
	Monatsmittel in m³/s(MQ),l/s.km²(Mq) bzw.Monatssummen in mm (h_A)											
MQ	0.22	0.35	0.39	0.35	0.47	0.49	0.25	0.28	0.16	0.15	0.16	0.15
Mq	2.44	3.90	4.35	3.97	5.24	5.45	2.83	3.16	1.75	1.72	1.74	1.70
h_A	7	9	12	10	14	14	8	8	5	5	5	4

Reihe: 2001-2005	Mittlere Monatsmittel in m³/s (MQ),l/s.km²(Mq) bzw. -summen in mm (h_A)											
MQ	0.22	0.21	0.33	0.32	0.25	0.32	0.20	0.19	0.13	0.15	0.16	0.21
Mq	2.48	2.34	3.75	3.62	2.76	3.61	2.25	2.09	1.45	1.64	1.83	2.37
h_A	7	6	10	9	7	9	6	6	4	4	5	6
Reihe: 1966-2006	Mittlere Monatsmittel mit Extremwerten in m³/s											
NQ	0.07	0.07	0.06	.047	.044	.029	.032	.019	.036	.034	.024	.038
NQ_T	0.09	0.11	0.13	0.16	0.08	.035	.033	.020	.048	0.06	0.06	0.09
MNQ_T	0.32	0.34	0.34	0.36	0.31	0.29	0.26	0.24	0.24	0.25	0.29	0.31
NMQ	0.11	0.15	0.18	0.20	0.14	0.10	0.06	.041	0.07	0.08	0.09	0.11
MQ	0.39	0.41	0.50	0.49	0.45	0.48	0.39	0.37	0.34	0.35	0.37	0.38
HMQ	0.74	0.78	1.29	2.00	1.35	1.23	0.99	1.09	0.99	1.35	1.26	0.84
MHQ	0.67	0.67	1.12	1.00	1.61	3.90	1.99	2.79	1.60	1.37	0.87	0.81
HQ	1.79	2.10	4.51	5.23	15.3	54.0	13.9	36.0	13.6	14.8	4.87	5.51

Jahreswerte in m³/s (Q),l/s.km²(Mq), mm (h_J)									
	Berichtsjahr			Reihe: 2001 - 2005			Reihe: 1966 - 2006		
NQ	.038	21.12.		.020	16.08.2003		.019	02.08.1992	
NQ_T	0.11	30.09.					.020	15.08.2003	
$MJNQ_T$							0.18		
NJMQ							0.15		2003
MQ,Mq,h_A	0.28	3.18	100	0.22	2.49	78.4	0.41	4.60	145
HJMQ							0.83		1996
MJHQ							6.81		
HQ	2.37	03.08.		10.4	04.08.2002		54.0	19.06.1986	

NNQ seit 1966: .019 02.08.1992 **HHQ seit** 1966: 54.0 19.06.1986

Berichtsjahr(J)	Überschreitungsdauer der Abflüsse in Tagen									Reihe(R): 2001-2005	
m³/s	Tage(J)	Tage(R)	m³/s	Tage(J)	Tage(R)	m³/s	Tage(J)	Tage(R)	m³/s	Tage(J)	Tage(R)
10000			500			20.0			1.00	3	3.2
8000			350			16.0			0.80	6	5.4
6000			250			12.0			0.60	18	13.8
4000			180			9.00			0.40	70	33.4
3000			140			7.00			0.30	143	67.4
2000			100			5.00			0.20	217	170.2
1600			80.0			3.50			0.10	365	303.6
1200			60.0			2.50		0.2	0.06		343.2
900			40.0			1.80		0.8	0.03		363.2
700			30.0			1.40		1.4	0.00		365.2

durch Kraftwerksbetrieb beeinflusst
Im Jän,Feb,Dez durch Eis beeinflusst
Im Jän,Feb,Dez nach ergänzten Wasserständen ermittelt

Nr. 611 Hannersdorf Tauchenbach

Mst.Nr. 210252 Art: Schreibpegel Einzugsgebiet: 175.4 km²

Monat	I	II	III	IV	V	VI	VII	VIII	IX	X	XI	XII
Tag	Tägliche Abflüsse 2006 in m³/s											
1.	0.44	0.33	0.66	0.66	2.47	0.56	0.53	0.25	0.29	0.21	0.21	0.23
2.	0.92	0.33	0.63	0.61	1.40	1.29	0.50	0.34	0.28	0.20	0.21	0.23
3.	1.43	0.33	0.60	0.59	1.05	5.19	0.50	0.37	0.29	0.21	0.19	0.25
4.	0.95	0.34	0.60	0.56	0.88	1.77	0.49	1.08	0.27	0.24	0.19	0.22
5.	0.77	0.34	0.60	0.55	0.74	1.19	0.43	0.39	0.25	0.29	0.20	0.23
6.	0.83	0.35	0.55	0.53	0.66	1.10	0.39	0.41	0.25	0.25	0.20	0.23
7.	1.03	0.35	0.53	0.50	0.66	1.08	0.40	1.10	0.25	0.23	0.20	0.22
8.	0.82	0.36	0.52	0.50	0.61	0.88	0.80	0.90	0.26	0.24	0.20	0.23
9.	0.62	0.36	0.51	0.49	0.56	0.79	0.49	0.45	0.25	0.20	0.20	0.23
10.	0.48	0.37	0.57	0.49	0.54	0.86	0.50	0.36	0.24	0.16	0.18	0.34
11.	0.46	0.37	0.63	0.58	0.51	0.76	0.48	0.34	0.22	0.16	0.19	0.27
12.	0.44	0.38	0.57	0.51	0.47	0.67	0.87	0.49	0.23	0.16	0.21	0.23
13.	0.42	0.38	0.47	0.48	0.47	0.64	1.15	0.70	0.22	0.16	0.22	0.24
14.	0.40	0.38	0.48	0.46	0.63	0.62	0.36	0.45	0.22	0.16	0.20	0.22
15.	0.38	0.39	0.49	0.46	0.53	0.57	0.32	0.40	0.23	0.16	0.18	0.22
16.	0.36	0.39	0.49	0.45	0.46	0.54	0.29	0.35	0.27	0.16	0.20	0.23
17.	0.34	0.40	0.48	0.46	0.49	0.53	0.27	0.31	0.32	0.16	0.19	0.23
18.	0.32	0.43	0.47	0.45	0.45	0.65	0.25	0.29	0.26	0.17	0.18	0.25
19.	0.29	1.15	0.47	0.45	0.59	0.53	0.24	0.26	0.28	0.16	0.21	0.23
20.	0.28	2.68	0.49	0.44	1.15	0.51	0.23	0.30	0.26	0.17	0.21	0.22
21.	0.28	3.88	0.53	0.41	0.88	0.49	0.22	0.40	0.24	0.18	0.22	0.22
22.	0.28	1.94	0.58	0.40	0.79	0.48	0.22	0.32	0.22	0.17	0.60	0.22
23.	0.28	1.40	0.66	0.42	0.58	0.52	0.25	0.29	0.24	0.16	0.50	0.22
24.	0.29	1.10	0.62	0.50	0.57	0.51	0.30	0.28	0.21	0.24	0.33	0.22
25.	0.29	0.99	0.61	0.41	0.55	0.43	0.54	0.41	0.21	0.45	0.28	0.22
26.	0.30	0.93	0.62	0.40	0.50	0.41	0.31	0.35	0.22	0.21	0.25	0.22
27.	0.30	0.78	0.67	0.67	0.48	0.42	0.25	0.31	0.21	0.20	0.25	0.21
28.	0.31	0.68	0.71	0.59	0.53	0.46	0.22	0.42	0.23	0.21	0.23	0.28
29.	0.31		0.97	1.25	1.18	1.91	0.22	0.53	0.22	0.20	0.24	0.23
30.	0.32		0.81	2.86	1.10	0.87	0.28	0.35	0.19	0.25	0.24	0.21
31.	0.32		0.73		0.66		0.22	0.32		0.21		0.21
	Extremwerte in m³/s											
am	22.	01.	13.	21.	12.	27.	21.	01.	27.	10.	09.	05.
NQ	0.19	0.32	0.25	0.32	0.32	0.30	0.14	0.16	0.11	0.09	0.09	0.11
HQ	1.71	7.26	1.36	4.58	3.59	8.40	6.39	2.91	0.40	1.04	1.27	0.44
am	03.	21.	29.	30.	01.	02.	12.	04.	02.	25.	22.	28.
	Monatsmittel in m³/s(MQ),l/s.km²(Mq) bzw.Monatssummen in mm (h_A)											
MQ	0.49	0.79	0.59	0.60	0.75	0.91	0.41	0.44	0.24	0.20	0.24	0.23
Mq	2.81	4.50	3.37	3.45	4.26	5.17	2.31	2.49	1.39	1.16	1.35	1.33
h_A	8	11	9	9	11	13	6	7	4	3	4	3

Reihe: 2001-2005	Mittlere Monatsmittel in m³/s (MQ),l/s.km²(Mq) bzw. -summen in mm (h_A)											
MQ	0.35	0.34	0.50	0.46	0.36	0.59	0.34	0.26	0.18	0.20	0.23	0.36
Mq	1.98	1.93	2.84	2.60	2.08	3.39	1.95	1.49	1.02	1.12	1.33	2.06
h_A	5	5	8	7	6	9	5	4	3	3	3	5
Reihe: 1951-2006	Mittlere Monatsmittel mit Extremwerten in m³/s											
NQ	0.07	0.12	0.13	0.11	0.10	.022	.018	.031	.048	0.06	0.07	0.11
NQ_T	0.15	0.17	0.17	0.19	0.11	.035	.026	.036	.050	0.07	0.13	0.14
MNQ_T	0.48	0.54	0.49	0.56	0.45	0.42	0.37	0.36	0.33	0.35	0.40	0.45
NMQ	0.21	0.20	0.22	0.25	0.18	0.11	0.06	0.06	0.09	0.13	0.15	0.22
MQ	0.64	0.73	0.85	0.85	0.75	0.86	0.64	0.67	0.52	0.59	0.61	0.63
HMQ	1.31	1.66	3.58	4.45	2.99	4.78	2.20	3.22	2.11	3.28	1.97	2.05
MHQ	1.37	1.93	3.00	2.64	3.40	4.82	3.58	3.65	1.95	2.64	1.97	1.99
HQ	8.74	14.4	21.3	25.0	24.6	23.0	29.0	27.4	18.6	20.8	14.5	14.8

Jahreswerte in m³/s (Q),l/s.km²(Mq), mm (h_J)									
	Berichtsjahr			Reihe: 2001 - 2005			Reihe: 1951 - 2006		
NQ	0.09	10.10.		.018	05.07.2002		.018	05.07.2002	
NQ_T	0.16	19.10.					.026	03.07.2002	
$MJNQ_T$							0.22		
NJMQ							0.20		2002
MQ,Mq,h_A	0.49	2.78	87.8	0.35	1.99	62.7	0.70	3.97	125
HJMQ							2.06		1965
MJHQ							10.9		
HQ	8.40	02.06.		20.8	25.06.2004		29.0	12.07.1975	

NNQ seit 1951: .018 05.07.2002 **HHQ seit** 1951: 29.0 12.07.1975

Berichtsjahr(J)	Überschreitungsdauer der Abflüsse in Tagen									Reihe(R): 2001-2005	
m³/s	Tage(J)	Tage(R)	m³/s	Tage(J)	Tage(R)	m³/s	Tage(J)	Tage(R)	m³/s	Tage(J)	Tage(R)
10000			500			20.0			1.00	26	11.4
8000			350			16.0			0.80	42	16.2
6000			250			12.0			0.60	77	30.2
4000			180			9.00		0.2	0.40	177	103.6
3000			140			7.00		0.4	0.30	224	165.2
2000			100			5.00	1	0.6	0.20	343	256.4
1600			80.0			3.50	2	0.8	0.10	365	330.4
1200			60.0			2.50	4	1.6	0.06		356.2
900			40.0			1.80	7	3.2	0.03		364.8
700			30.0			1.40	11	6.0	0.00		365.2

durch Kraftwerksbetrieb beeinflusst
Rückhaltebecken flussaufwärts des Pegels
Im Jän,Feb durch Eis beeinflusst
Im Jän,Feb nach ergänzten Wasserständen ermittelt

Nr. 612 Burg
Pinka

Mst.Nr. 210260 Art: Schreibpegel Einzugsgebiet: 664.1 km²

Monat	I	II	III	IV	V	VI	VII	VIII	IX	X	XI	XII
Tag	Tägliche Abflüsse 2006 in m³/s											
1.	1.90	1.32	2.90	3.44	10.6	3.18	3.24	1.24	1.48	0.98	1.36	1.10
2.	3.11	1.33	2.87	3.20	6.56	3.23	2.77	2.03	1.41	1.00	1.22	1.25
3.	4.38	1.33	2.60	2.97	4.70	18.3	2.78	1.71	1.38	1.05	1.22	1.14
4.	3.37	1.33	2.71	2.77	3.91	9.93	2.66	5.67	1.35	1.38	1.21	1.31
5.	2.87	1.33	2.75	2.73	3.43	6.98	2.37	2.21	1.26	1.71	1.21	1.11
6.	3.16	1.33	2.42	2.66	3.12	6.19	2.16	2.09	1.19	1.19	1.23	1.09
7.	3.67	1.33	2.37	2.52	3.04	6.48	2.05	4.20	1.27	1.03	1.21	1.19
8.	3.09	1.31	2.26	2.36	2.77	5.19	4.49	4.62	1.26	1.25	1.26	1.11
9.	2.50	1.30	2.22	2.26	2.61	4.78	3.42	2.54	1.31	1.10	1.16	1.13
10.	1.86	1.30	2.53	2.19	2.46	4.91	2.41	1.81	1.17	0.90	1.08	2.03
11.	1.71	1.16	3.17	3.01	2.33	4.54	2.33	1.82	1.10	0.99	1.16	1.43
12.	1.64	1.19	2.70	2.60	2.21	3.94	2.42	2.51	1.05	1.00	1.19	1.23
13.	1.67	1.08	2.19	2.25	2.14	3.75	4.45	4.35	1.09	1.00	1.32	1.22
14.	1.74	1.05	2.14	2.20	2.64	3.62	2.02	2.62	1.01	1.05	1.38	1.15
15.	1.64	1.01	2.14	2.05	2.59	3.19	1.75	2.21	1.05	0.91	1.35	1.04
16.	1.40	1.14	2.06	2.07	2.05	2.98	1.68	1.85	1.42	0.97	1.16	1.11
17.	1.28	1.40	1.98	2.08	2.29	3.14	1.56	1.79	2.40	0.98	1.12	1.10
18.	1.34	1.50	1.97	2.08	1.96	6.74	1.49	1.57	1.51	0.98	1.22	1.25
19.	1.38	3.30	1.96	1.98	2.89	4.58	1.47	1.42	1.95	1.00	1.04	1.15
20.	1.25	7.91	2.09	1.85	5.90	3.59	1.32	1.54	1.50	0.99	1.23	1.03
21.	1.27	14.3	2.23	1.80	4.47	3.27	1.34	2.95	1.22	1.01	1.24	1.14
22.	1.23	8.03	2.52	1.76	4.14	3.10	1.23	2.13	1.08	1.02	3.00	0.95
23.	0.79	5.63	2.78	1.73	2.91	4.37	1.36	1.60	1.15	0.98	2.88	1.10
24.	1.31	4.55	2.61	2.28	2.86	3.07	1.77	1.41	1.02	1.51	1.74	0.91
25.	1.32	4.16	2.50	1.64	2.75	2.75	2.18	2.38	1.07	3.44	1.53	1.06
26.	1.32	3.91	2.59	1.63	2.47	2.57	2.14	2.02	0.98	1.46	1.41	1.02
27.	1.32	3.44	2.80	2.69	2.33	2.47	1.17	1.84	1.09	1.22	1.31	0.89
28.	1.32	3.05	3.29	3.70	2.41	3.02	1.27	2.48	0.99	1.32	1.31	0.98
29.	1.32		5.19	5.63	5.69	10.0	0.93	3.35	1.04	1.27	1.29	1.01
30.	1.32		4.53	13.0	7.79	6.00	1.46	2.01	0.95	1.32	1.25	1.07
31.	1.32		3.86		4.09		1.11	1.75		1.36		0.90
	Extremwerte in m³/s											
am	23.	11.	13.	23.	16.	27.	23.	24.	13.	10.	16.	24.
NQ	0.36	0.48	1.73	0.85	1.41	2.22	0.53	0.74	0.48	0.48	0.53	0.44
HQ	4.83	21.3	7.13	17.6	12.7	24.6	11.3	11.6	3.63	5.48	5.76	2.35
am	03.	21.	29.	30.	01.	03.	13.	04.	17.	25.	22.	10.
	Monatsmittel in m³/s(MQ),l/s.km²(Mq) bzw.Monatssummen in mm (h_A)											
MQ	1.90	2.89	2.68	2.84	3.62	5.00	2.09	2.38	1.26	1.21	1.38	1.14
Mq	2.86	4.35	4.03	4.27	5.45	7.52	3.15	3.58	1.89	1.81	2.07	1.71
h_A	8	11	11	11	15	19	8	10	5	5	5	4
Reihe: 2001-2005	Mittlere Monatsmittel in m³/s (MQ),l/s.km²(Mq) bzw. -summen in mm (h_A)											
MQ	1.71	1.50	2.22	2.09	1.57	2.71	1.69	1.40	1.04	1.20	1.22	1.63
Mq	2.57	2.26	3.35	3.14	2.37	4.08	2.55	2.11	1.56	1.81	1.83	2.45
h_A	7	5	9	8	6	11	7	6	4	5	5	6
Reihe: 1988-2006	Mittlere Monatsmittel mit Extremwerten in m³/s											
NQ	0.28	0.42	0.33	0.34	0.28	0.20	0.18	0.09	.043	0.19	0.14	0.10
NQ_T	0.74	0.80	0.76	0.79	0.56	0.39	0.21	0.17	0.19	0.36	0.42	0.56
MNQ_T	1.64	1.65	1.83	2.02	1.60	1.64	1.51	1.38	1.32	1.58	1.71	1.75
NMQ	0.94	1.04	0.94	1.12	0.91	0.88	0.62	0.46	0.69	0.57	0.57	0.80
MQ	2.39	2.34	2.95	3.24	2.97	4.00	3.01	2.83	2.70	2.40	2.90	2.58
HMQ	4.75	5.01	6.51	12.5	8.77	9.28	6.59	8.63	10.3	6.17	11.5	4.90
MHQ	4.96	5.56	10.9	10.3	14.5	23.4	14.0	16.8	15.6	8.41	10.2	7.82
HQ	12.9	21.3	57.9	53.2	68.9	102	38.1	52.2	69.2	34.8	34.7	17.2

Jahreswerte in m³/s (Q),l/s.km²(Mq), mm (h_A)

	Berichtsjahr			Reihe: 2001 - 2005			Reihe: 1988 - 2006		
NQ	0.36	23.01.		0.09	13.08.2003		.043	02.09.1988	
NQ_T	0.79	23.01.					0.17	15.08.2003	
$MJNQ_T$							0.91		
NJMQ							1.08		2003
MQ,Mq,h_A	2.36	3.55	112	1.65	2.48	78.3	2.86	4.31	136
HJMQ							5.45		1996
MJHQ							38.5		
HQ	24.6	03.06.		60.5	25.06.2004		102	28.06.1991	

NNQ seit 1987: .043 02.09.1988 HHQ seit 1987: 102 28.06.1991

Berichtsjahr(J) Überschreitungsdauer der Abflüsse in Tagen Reihe(R): 2001-2005

m³/s	Tage(J)	Tage(R)	m³/s	Tage(J)	Tage(R)	m³/s	Tage(J)	Tage(R)	m³/s	Tage(J)	Tage(R)
10000			500			20.0		0.8	1.00	346	239.0
8000			350			16.0	1	0.8	0.80	364	289.6
6000			250			12.0	3	1.2	0.60	365	325.0
4000			180			9.00	6	2.6	0.40		353.8
3000			140			7.00	9	4.2	0.30		360.6
2000			100			5.00	22	10.6	0.20		364.2
1600			80.0			3.50	49	24.0	0.10		365.2
1200			60.0			2.50	118	48.8	0.06		
900			40.0			1.80	182	104.4	0.03		
700			30.0		0.4	1.40	221	161.4	0.00		

durch Kraftwerksbetrieb beeinflusst
Im Jän,Feb durch Eis beeinflusst
Im Jän,Feb,Mrz nach ergänzten Wasserständen ermittelt

Nr. 613 Moschendorf
Pinka

Mst.Nr. 215038 Art: Schreibpegel Einzugsgebiet: 791.0 km²

Monat	I	II	III	IV	V	VI	VII	VIII	IX	X	XI	XII
Tag	Tägliche Abflüsse 2006 in m³/s											
1.	1.94	1.65	3.01	3.06	10.5	2.98	3.00	1.44	1.57	1.17	1.24	1.28
2.	2.74	1.65	2.97	2.84	6.59	2.82	2.73	2.03	1.44	1.14	1.37	1.19
3.	5.11	1.64	2.79	2.67	4.57	14.0	2.66	1.79	1.49	1.12	1.21	1.25
4.	4.09	1.64	2.81	2.60	3.77	9.19	2.55	4.61	1.45	1.22	1.25	1.19
5.	3.47	1.64	2.90	2.53	3.29	5.82	2.50	2.31	1.42	1.66	1.25	1.26
6.	3.45	1.55	2.69	2.42	2.99	5.02	2.26	2.08	1.35	1.34	1.25	1.21
7.	4.24	1.45	2.57	2.42	2.99	5.44	2.11	3.02	1.26	1.27	1.29	1.22
8.	3.76	1.56	2.60	2.36	2.88	4.25	3.28	4.43	1.28	1.19	1.19	1.50
9.	3.11	1.56	2.57	2.27	2.64	3.93	3.36	2.57	1.35	1.25	1.22	1.13
10.	2.59	1.56	2.53	2.18	2.51	3.92	2.44	2.06	1.25	1.24	1.21	1.27
11.	1.95	1.56	3.46	2.40	2.30	3.86	2.37	1.84	1.21	1.14	1.18	1.66
12.	1.83	1.57	3.06	2.62	2.27	3.32	2.03	1.99	1.16	1.13	1.24	1.28
13.	1.79	1.57	2.70	2.38	2.19	3.07	4.28	3.94	1.19	1.17	1.28	1.27
14.	1.75	1.57	2.39	2.28	2.41	3.08	2.24	2.54	1.13	1.12	1.35	1.30
15.	1.71	1.57	2.35	2.10	2.64	2.79	1.95	2.30	1.16	1.19	1.32	1.26
16.	1.67	1.64	2.29	2.07	2.34	2.59	1.70	2.07	1.21	1.11	1.22	1.27
17.	1.63	1.84	2.18	1.92	2.13	2.57	1.71	1.88	1.86	1.15	1.31	1.26
18.	1.60	2.14	2.18	2.04	2.17	5.37	1.68	1.79	1.61	1.15	1.20	1.31
19.	1.56	3.23	2.14	2.08	2.59	3.79	1.65	1.70	1.89	1.16	1.22	1.34
20.	1.53	7.27	2.19	2.01	5.09	3.07	1.56	1.61	1.69	1.17	1.19	1.27
21.	1.56	15.9	2.33	1.93	3.74	2.81	1.50	2.62	1.40	1.18	1.25	1.28
22.	1.59	9.32	2.36	1.87	3.35	2.69	1.48	2.36	1.27	1.16	1.76	1.27
23.	1.62	5.82	2.52	1.83	2.69	3.63	1.53	1.81	1.26	1.19	2.60	1.24
24.	1.65	4.67	2.60	2.23	2.73	2.72	1.87	1.68	1.24	1.15	1.71	1.19
25.	1.61	4.20	2.48	1.85	2.63	2.54	1.67	1.94	1.23	2.71	1.46	1.15
26.	1.67	4.05	2.50	1.88	2.45	2.41	2.62	2.49	1.16	1.57	1.34	1.29
27.	1.67	3.44	2.62	2.09	2.37	2.33	1.54	1.89	1.29	1.38	1.47	1.23
28.	1.66	3.21	2.97	3.57	2.32	2.67	1.52	2.38	1.18	1.21	1.24	1.17
29.	1.66		4.13	3.79	4.30	7.17	1.42	2.75	1.19	1.30	1.27	1.18
30.	1.66		3.90	12.9	7.69	6.06	1.51	2.27	1.18	1.34	1.28	1.20
31.	1.65		3.31		3.69		1.46	1.73		1.42		1.28
	Extremwerte in m³/s											
am	01.	07.	20.	17.	16.	27.	29.	12.	12.	11.	16.	10.
NQ	1.32	0.78	0.95	1.31	1.70	1.29	0.68	1.09	1.03	1.02	1.07	0.45
HQ	5.53	22.1	5.80	17.4	12.6	22.2	11.1	12.6	2.77	4.01	3.93	2.62
am	03.	21.	29.	30.	01.	03.	13.	04.	19.	25.	22.	08.
	Monatsmittel in m³/s(MQ),l/s.km²(Mq) bzw.Monatssummen in mm (h_A)											
MQ	2.24	3.23	2.71	2.71	3.45	4.20	2.13	2.32	1.35	1.28	1.35	1.26
Mq	2.83	4.08	3.43	3.42	4.36	5.31	2.70	2.93	1.70	1.62	1.70	1.60
h_A	8	10	9	9	12	14	7	8	4	4	4	4
Reihe: 2001-2005	Mittlere Monatsmittel in m³/s (MQ),l/s.km²(Mq) bzw. -summen in mm (h_A)											
MQ	1.74	1.60	2.31	2.23	1.69	2.57	1.66	1.34	0.93	1.09	1.18	1.50
Mq	2.20	2.03	2.92	2.83	2.14	3.24	2.10	1.70	1.18	1.38	1.49	1.90
h_A	6	5	8	7	6	8	6	5	3	4	4	5
Reihe: 1998-2006	Mittlere Monatsmittel mit Extremwerten in m³/s											
NQ	.000	0.25	0.17	.000	.000	.000	0.06	.044	.040	.000	.041	0.06
NQ_T	0.79	0.92	0.70	0.70	0.38	0.15	0.18	0.07	0.14	0.22	0.30	0.25
MNQ_T	1.58	1.66	1.80	1.80	1.35	1.41	1.32	1.00	1.15	1.34	1.43	1.43
NMQ	0.97	1.25	1.05	1.14	0.97	0.83	0.68	0.47	0.55	0.65	0.63	0.74
MQ	2.14	2.34	2.70	2.72	2.73	3.48	2.49	2.12	2.65	2.02	2.12	2.03
HMQ	3.49	4.67	3.97	4.18	7.75	8.92	6.59	4.36	12.9	7.03	6.66	3.85
MHQ	3.68	5.84	9.74	8.45	12.3	19.7	13.0	15.6	12.8	10.7	10.2	8.99
HQ	6.50	22.1	22.2	17.9	68.5	62.7	42.5	39.2	73.1	45.3	48.5	21.5

Jahreswerte in m³/s (Q),l/s.km²(Mq), mm (h_A)

	Berichtsjahr			Reihe: 2001 - 2005			Reihe: 1998 - 2006		
NQ	0.45	10.12.		.000	05.05.2001		.000	20.04.1998	
NQ_T	1.11	16.10.					0.07	29.08.2001	
$MJNQ_T$							0.68		
NJMQ							1.11		2002
MQ,Mq,h_A	2.34	2.96	93.5	1.64	2.08	65.5	2.46	3.11	98.1
HJMQ							5.23		1998
MJHQ							32.9		
HQ	22.2	03.06.		62.7	26.06.2004		73.1	07.09.1998	

NNQ seit 1997: .000 05.05.2001 HHQ seit 1997: 73.1 07.09.1998

Berichtsjahr(J) Überschreitungsdauer der Abflüsse in Tagen Reihe(R): 2001-2005

m³/s	Tage(J)	Tage(R)	m³/s	Tage(J)	Tage(R)	m³/s	Tage(J)	Tage(R)	m³/s	Tage(J)	Tage(R)
10000			500			20.0		0.6	1.00	365	251.0
8000			350			16.0		0.6	0.80		292.0
6000			250			12.0	3	0.8	0.60		327.4
4000			180			9.00	6	2.6	0.40		354.2
3000			140			7.00	9	3.4	0.30		359.8
2000			100			5.00	18	9.4	0.20		362.2
1600			80.0			3.50	43	21.6	0.10		364.8
1200			60.0			2.50	117	47.4	0.06		365.2
900			40.0			1.80	191	101.8	0.03		
700			30.0		0.4	1.40	264	168.6	0.00		

durch Wehrbetrieb beeinflusst
Im Jän,Feb durch Eis beeinflusst
Im Jän,Feb nach ergänzten Wasserständen ermittelt

Abflüsse

Nr. 614 Bocksdorf
Strem

Mst.Nr. 210476 Art: Schreibpegel Einzugsgebiet: 89.2 km²

Monat	I	II	III	IV	V	VI	VII	VIII	IX	X	XI	XII
Tag	Tägliche Abflüsse 2006 in m³/s											
1.	0.23	0.15	0.26	0.27	1.97	0.39	0.19	.038	0.10	0.09	0.22	0.13
2.	0.46	0.13	0.24	0.24	0.84	0.39	0.14	.041	0.09	0.08	0.17	0.13
3.	0.64	0.13	0.23	0.20	0.52	0.70	0.14	0.14	0.09	0.08	0.16	0.13
4.	0.53	0.13	0.23	0.19	0.38	0.46	0.12	0.27	0.08	0.13	0.15	0.12
5.	0.44	0.13	0.23	0.19	0.32	0.33	0.09	0.07	0.07	0.15	0.16	0.12
6.	0.52	0.12	0.21	0.17	0.27	0.32	0.07	0.11	0.07	0.11	0.15	0.12
7.	0.57	0.11	0.19	0.16	0.24	0.29	0.06	0.38	0.06	0.11	0.15	0.12
8.	0.49	0.12	0.18	0.16	0.23	0.21	0.27	0.15	0.08	0.12	0.16	0.12
9.	0.40	0.14	0.19	0.16	0.21	0.18	0.17	0.11	0.08	0.10	0.15	0.19
10.	0.32	0.14	0.38	0.15	0.19	0.22	0.10	0.09	0.07	0.09	0.15	0.22
11.	0.28	0.13	0.42	0.34	0.17	0.17	0.08	0.09	0.07	0.09	0.15	0.17
12.	0.24	0.13	0.35	0.20	0.17	0.15	0.18	0.21	0.06	0.10	0.16	0.15
13.	0.21	0.11	0.27	0.21	0.17	0.13	0.27	0.25	0.07	0.09	0.16	0.14
14.	0.21	0.10	0.28	0.21	0.64	0.12	0.08	0.13	0.06	0.09	0.16	0.14
15.	0.21	0.11	0.22	0.20	0.43	0.11	0.05	0.12	0.07	0.10	0.15	0.13
16.	0.20	0.15	0.18	0.24	0.25	0.10	.042	0.11	0.13	0.09	0.14	0.13
17.	0.19	0.16	0.18	0.20	0.25	0.09	.043	0.11	0.17	0.08	0.14	0.14
18.	0.19	0.19	0.19	0.21	0.20	0.09	.042	0.10	0.14	0.09	0.14	0.21
19.	0.18	0.41	0.21	0.20	0.34	0.08	.032	0.10	0.24	0.10	0.14	0.15
20.	0.18	1.13	0.25	0.18	0.75	0.07	.028	0.42	0.13	0.10	0.16	0.13
21.	0.19	1.68	0.26	0.18	1.04	0.07	.026	0.21	0.10	0.11	0.15	0.12
22.	0.18	1.14	0.29	0.18	0.92	0.07	.025	0.13	0.09	0.11	0.68	0.12
23.	0.14	0.73	0.31	0.23	0.43	0.14	.029	0.11	0.08	0.11	0.35	0.13
24.	0.12	0.56	0.25	0.22	0.45	0.09	.028	0.12	0.08	0.39	0.21	0.13
25.	0.11	0.51	0.23	0.19	0.38	0.07	0.13	0.63	0.08	0.45	0.19	0.13
26.	0.11	0.44	0.21	0.18	0.29	0.06	0.05	0.21	0.08	0.20	0.16	0.12
27.	0.11	0.36	0.23	0.35	0.26	0.12	.051	0.22	0.16	0.19	0.15	0.12
28.	0.12	0.29	0.22	0.39	0.23	0.21	.044	0.19	0.12	0.20	0.15	0.11
29.	0.11		0.61	1.79	1.27	1.38	.038	0.25	0.10	0.19	0.14	0.11
30.	0.13		0.42	2.17	1.29	0.53	.029	0.17	0.09	0.18	0.13	0.11
31.	0.14		0.32		0.62		.034	0.11		0.17		0.12
	Extremwerte in m³/s											
am	25.	14.	06.	10.	13.	27.	21.	01.	14.	16.	16.	30.
NQ	0.09	0.07	0.14	0.11	0.13	.039	.002	.013	.038	.049	0.11	0.09
HQ	0.67	2.61	0.90	3.42	3.04	5.62	1.41	2.21	1.01	1.65	1.18	0.40
am	02.	20.	29.	29.	29.	29.	13.	20.	27.	24.	22.	09.
	Monatsmittel in m³/s(MQ),l/s.km²(Mq) bzw.Monatssummen in mm (h_A)											
MQ	0.26	0.34	0.27	0.33	0.51	0.25	0.09	0.17	0.10	0.14	0.18	0.14
Mq	2.95	3.85	2.97	3.72	5.68	2.75	0.97	1.95	1.08	1.56	2.03	1.53
h_A	8	9	8	10	15	7	3	5	3	4	5	4

Reihe: 2001-2005	Mittlere Monatsmittel in m³/s (MQ),l/s.km²(Mq) bzw. -summen in mm (h_A)											
MQ	0.21	0.17	0.22	0.20	0.13	0.28	0.19	0.16	0.14	0.16	0.17	0.20
Mq	2.35	1.87	2.51	2.29	1.45	3.16	2.15	1.84	1.54	1.74	1.92	2.29
h_A	6	5	7	6	4	8	6	5	4	5	5	6
Reihe: 1991-2006	Mittlere Monatsmittel mit Extremwerten in m³/s											
NQ	0.07	0.07	0.06	0.06	.015	.003	.002	.008	.020	.025	0.06	0.06
NQ_T	0.10	0.10	0.09	0.09	.037	.036	.025	.035	.046	0.07	0.09	0.08
MNQ_T	0.16	0.15	0.16	0.14	0.10	0.09	0.09	0.08	0.10	0.13	0.17	0.16
NMQ	0.14	0.14	0.11	0.13	0.09	0.08	0.08	0.08	0.09	0.11	0.14	0.13
MQ	0.25	0.24	0.31	0.30	0.26	0.37	0.26	0.21	0.26	0.25	0.37	0.28
HMQ	0.43	0.42	0.74	1.31	1.01	1.93	0.69	0.37	1.03	0.55	1.42	0.71
MHQ	0.80	0.80	1.85	2.64	4.58	9.99	6.54	3.87	3.56	2.53	2.30	1.66
HQ	2.53	3.23	10.5	17.2	42.1	89.7	21.7	12.1	16.7	8.20	7.65	9.28

Jahreswerte in m³/s (Q),l/s.km²(Mq), mm (h_A)									
	Berichtsjahr			Reihe: 2001 - 2005			Reihe: 1991 - 2006		
NQ	.002	21.07.		.003	28.06.2002		.002	21.07.2006	
NQ_T	.025	22.07.					.025	22.07.2006	
$MJNQ_T$							0.07		
NJMQ							0.13		2003
MQ,Mq,h_A	0.23	2.58	81.3	0.18	2.07	65.2	0.28	3.12	98.4
HJMQ							0.47		1998
MJHQ							16.3		
HQ	5.62	29.06.		16.2	12.06.2004		89.7	27.06.1998	

NNQ seit 1991: .003 28.06.2002 **HHQ seit** 1991: 89.7 27.06.1998

Berichtsjahr(J)	Überschreitungsdauer der Abflüsse in Tagen								Reihe(R): 2001-2005		
m³/s	Tage(J)	Tage(R)	m³/s	Tage(J)	Tage(R)	m³/s	Tage(J)	Tage(R)	m³/s	Tage(J)	Tage(R)
10000			500			20.0			1.00	10	3.4
8000			350			16.0			0.80	12	5.4
6000			250			12.0			0.60	21	8.8
4000			180			9.00			0.40	42	22.2
3000			140			7.00			0.30	62	38.2
2000			100			5.00		0.2	0.20	131	85.6
1600			80.0			3.50		0.6	0.10	300	288.0
1200			60.0			2.50		0.8	0.06	347	343.4
900			40.0			1.80	2	1.0	0.03	359	365.2
700			30.0			1.40	4	2.0	0.00	365	

nach Einleitung der ARA Bocksdorf
Im Aug nach ergänzten Wasserständen ermittelt

Nr. 615 Rauchwart
Strem

Mst.Nr. 210484 Art: Schreibpegel Einzugsgebiet: 94.4 km²

Monat	I	II	III	IV	V	VI	VII	VIII	IX	X	XI	XII
Tag	Tägliche Abflüsse 2006 in m³/s											
1.	0.28	0.20	0.33	0.31	3.92	0.46	0.29	0.13	0.15	0.14	0.23	0.17
2.	0.61	0.21	0.34	0.29	1.81	0.38	0.22	0.13	0.14	0.14	0.20	0.18
3.	1.16	0.21	0.32	0.27	0.71	0.98	0.23	0.17	0.14	0.16	0.19	0.18
4.	0.84	0.21	0.34	0.27	0.44	0.55	0.22	0.61	0.14	0.18	0.18	0.17
5.	0.65	0.21	0.35	0.28	0.35	0.37	0.19	0.18	0.13	0.23	0.18	0.17
6.	0.71	0.21	0.33	0.22	0.31	0.32	0.16	0.20	0.13	0.17	0.19	0.17
7.	0.89	0.20	0.29	0.21	0.30	0.31	0.15	0.56	0.13	0.16	0.17	0.16
8.	0.75	0.21	0.26	0.20	0.27	0.27	0.30	0.30	0.13	0.17	0.18	0.16
9.	0.56	0.21	0.28	0.20	0.25	0.26	0.24	0.17	0.13	0.16	0.19	0.19
10.	0.43	0.22	0.50	0.23	0.24	0.29	0.17	0.16	0.13	0.15	0.19	0.25
11.	0.35	0.21	0.73	0.39	0.22	0.27	0.16	0.15	0.11	0.15	0.18	0.20
12.	0.31	0.21	0.58	0.27	0.20	0.24	0.15	0.29	0.11	0.14	0.18	0.17
13.	0.28	0.21	0.35	0.26	0.20	0.22	0.54	0.49	0.11	0.14	0.20	0.15
14.	0.27	0.22	0.31	0.23	0.73	0.21	0.17	0.23	0.11	0.14	0.19	0.15
15.	0.27	0.22	0.28	0.22	0.67	0.20	0.14	0.22	0.13	0.14	0.18	0.15
16.	0.27	0.24	0.27	0.25	0.28	0.20	0.13	0.19	0.17	0.15	0.18	0.15
17.	0.27	0.26	0.27	0.26	0.27	0.19	0.13	0.17	0.20	0.15	0.18	0.15
18.	0.26	0.27	0.27	0.24	0.22	0.19	0.13	0.16	0.15	0.15	0.18	0.21
19.	0.25	0.48	0.28	0.23	0.34	0.19	0.13	0.15	0.28	0.15	0.18	0.17
20.	0.25	1.56	0.30	0.21	1.13	0.18	0.13	0.32	0.19	0.15	0.20	0.15
21.	0.25	3.17	0.30	0.21	1.50	0.17	0.12	0.66	0.15	0.16	0.21	0.15
22.	0.26	2.47	0.33	0.21	1.83	0.17	0.12	0.22	0.14	0.16	0.93	0.15
23.	0.23	1.41	0.34	0.20	0.50	0.25	0.12	0.19	0.13	0.17	0.56	0.15
24.	0.21	0.89	0.31	0.24	0.44	0.20	0.12	0.19	0.13	0.35	0.24	0.15
25.	0.20	0.75	0.28	0.20	0.46	0.18	0.20	1.09	0.30	0.93	0.20	0.15
26.	0.19	0.60	0.27	0.19	0.31	0.18	0.15	0.35	0.34	0.24	0.18	0.15
27.	0.19	0.48	0.27	0.34	0.31	0.17	0.14	0.31	0.23	0.20	0.19	0.15
28.	0.19	0.37	0.28	0.34	0.28	0.44	0.13	0.25	0.18	0.20	0.19	0.15
29.	0.18		0.71	2.09	2.11	2.86	0.13	0.27	0.15	0.19	0.18	0.15
30.	0.19		0.55	4.81	3.84	1.96	0.13	0.22	0.14	0.19	0.18	0.14
31.	0.19		0.40		1.17		0.13	0.18		0.18		0.14
	Extremwerte in m³/s											
am	01.	01.	08.	08.	12.	27.	24.	20.	14.	12.	03.	31.
NQ	0.16	0.20	0.25	0.19	0.18	0.16	0.12	0.12	0.11	0.13	0.17	0.14
HQ	1.25	3.69	1.29	5.50	5.71	6.47	1.79	2.91	0.58	2.12	1.79	0.33
am	03.	20.	10.	30.	30.	29.	13.	21.	27.	25.	22.	10.
	Monatsmittel in m³/s(MQ),l/s.km²(Mq) bzw.Monatssummen in mm (h_A)											
MQ	0.39	0.58	0.36	0.46	0.83	0.43	0.18	0.29	0.16	0.20	0.23	0.16
Mq	4.08	6.09	3.78	4.89	8.75	4.55	1.87	3.05	1.69	2.08	2.40	1.74
h_A	11	15	10	13	23	12	5	8	4	6	6	5

Reihe: 2001-2005	Mittlere Monatsmittel in m³/s (MQ),l/s.km²(Mq) bzw. -summen in mm (h_A)											
MQ	0.26	0.21	0.30	0.26	0.20	0.48	0.26	0.23	0.17	0.26	0.22	0.26
Mq	2.76	2.22	3.20	2.75	2.09	5.09	2.77	2.46	1.82	2.75	2.38	2.79
h_A	7	5	9	7	6	13	7	7	5	7	6	7
Reihe: 1991-2006	Mittlere Monatsmittel mit Extremwerten in m³/s											
NQ	0.06	0.08	0.09	0.05	0.06	0.06	.029	.040	0.07	.000	0.08	.050
NQ_T	0.13	0.13	0.10	0.10	0.08	0.06	.042	0.05	0.07	0.07	0.08	0.05
MNQ_T	0.21	0.20	0.20	0.18	0.16	0.15	0.13	0.12	0.15	0.18	0.21	0.20
NMQ	0.16	0.17	0.18	0.14	0.13	0.13	0.09	0.06	0.10	0.19	0.17	0.13
MQ	0.30	0.30	0.38	0.35	0.34	0.51	0.39	0.31	0.34	0.35	0.45	0.36
HMQ	0.47	0.58	0.84	1.17	1.30	2.15	1.22	0.83	1.59	0.76	1.49	0.77
MHQ	0.82	1.28	2.31	2.27	2.73	4.86	3.84	2.91	2.26	2.46	2.78	2.25
HQ	2.13	4.92	12.5	13.0	21.8	22.5	13.4	11.5	11.4	5.65	8.48	11.4

Jahreswerte in m³/s (Q),l/s.km²(Mq), mm (h_A)									
	Berichtsjahr			Reihe: 2001 - 2005			Reihe: 1991 - 2006		
NQ	0.11	14.09.		.050	18.12.2003		.000	06.10.1995	
NQ_T	0.11	13.09.					.042	29.07.1994	
$MJNQ_T$							0.10		
NJMQ							0.16		2003
MQ,Mq,h_A	0.35	3.73	118	0.26	2.74	86.5	0.37	3.87	122
HJMQ							0.70		1998
MJHQ							9.96		
HQ	6.47	29.06.		18.5	25.06.2004		22.5	27.06.1998	

NNQ seit 1991: .000 06.10.1995 **HHQ seit** 1991: 22.5 27.06.1998

Berichtsjahr(J)	Überschreitungsdauer der Abflüsse in Tagen								Reihe(R): 2001-2005		
m³/s	Tage(J)	Tage(R)	m³/s	Tage(J)	Tage(R)	m³/s	Tage(J)	Tage(R)	m³/s	Tage(J)	Tage(R)
10000			500			20.0			1.00	18	9.6
8000			350			16.0			0.80	24	13.4
6000			250			12.0			0.60	37	18.4
4000			180			9.00		0.4	0.40	56	31.8
3000			140			7.00		0.4	0.30	94	51.4
2000			100			5.00		0.6	0.20	213	147.2
1600			80.0			3.50	3	0.8	0.10	365	337.6
1200			60.0			2.50	5	2.2	0.06		359.0
900			40.0			1.80	11	3.2	0.03		365.2
700			30.0			1.40	14	5.8	0.00		

NQ und HQ durch Spülspitzen und Abstellungen beeinflusst
Rückhaltebecken flussaufwärts des Pegels
Im Jän,Feb durch Eis beeinflusst

Abflüsse

Nr. 616 Güssing (Kulturzentrum) Strem

Mst.Nr. 210286 Art: Schreibpegel Einzugsgebiet: 316.4 km²

Monat	I	II	III	IV	V	VI	VII	VIII	IX	X	XI	XII
Tag	Tägliche Abflüsse 2006 in m³/s											
1.	0.48	0.38	1.08	0.86	9.37	1.62	1.02	0.29	0.43	0.35	0.38	0.33
2.	1.10	0.39	1.03	0.75	3.78	1.13	0.72	0.30	0.41	0.37	0.47	0.33
3.	3.47	0.39	0.95	0.68	1.75	1.80	0.65	0.34	0.40	0.52	0.48	0.33
4.	2.38	0.39	1.07	0.62	1.28	1.42	0.61	0.89	0.41	0.54	0.52	0.33
5.	1.68	0.39	1.17	0.67	0.94	1.05	0.55	0.47	0.40	0.75	0.51	0.34
6.	1.63	0.39	0.97	0.57	0.73	0.96	0.47	0.43	0.35	0.58	0.49	0.33
7.	2.04	0.35	0.88	0.50	0.67	1.29	0.43	0.74	0.36	0.59	0.43	0.35
8.	1.78	0.33	0.82	0.50	0.60	0.78	0.59	0.80	0.38	0.68	0.37	0.36
9.	1.37	0.38	0.86	0.46	0.54	0.65	0.63	0.46	0.41	0.67	0.34	0.35
10.	0.86	0.41	2.13	0.48	0.48	0.66	0.47	0.40	0.36	0.54	0.33	0.51
11.	0.82	0.41	3.68	0.78	0.40	0.67	0.44	0.39	0.35	0.41	0.30	0.47
12.	0.81	0.38	2.28	0.75	0.34	0.58	0.46	0.44	0.34	0.45	0.32	0.37
13.	0.73	0.36	1.31	0.64	0.30	0.52	0.89	0.96	0.34	0.42	0.33	0.35
14.	0.73	0.38	0.98	0.60	0.33	0.49	0.52	0.59	0.36	0.42	0.30	0.34
15.	0.66	0.41	0.79	0.54	0.95	0.43	0.41	0.48	0.41	0.41	0.31	0.30
16.	0.59	0.41	0.73	0.52	0.45	0.40	0.36	0.43	0.45	0.43	0.32	0.29
17.	0.59	0.57	0.73	0.63	0.47	0.40	0.32	0.38	0.57	0.31	0.31	0.31
18.	0.60	0.60	0.73	0.54	0.34	0.39	0.31	0.37	0.49	0.23	0.31	0.39
19.	0.54	1.69	0.77	0.52	0.31	0.36	0.31	0.33	0.62	0.25	0.31	0.36
20.	0.49	11.8	1.00	0.46	1.07	0.34	0.31	0.40	0.49	0.24	0.33	0.33
21.	0.53	15.0	1.03	0.45	1.21	0.30	0.30	1.17	0.42	0.27	0.38	0.32
22.	0.50	7.54	1.10	0.42	2.20	0.26	0.30	0.53	0.45	0.40	0.95	0.32
23.	0.41	4.00	1.11	0.42	1.03	0.58	0.28	0.42	0.42	0.35	1.34	0.28
24.	0.43	2.72	0.90	0.48	0.85	0.38	0.29	0.38	0.37	0.38	0.61	0.28
25.	0.39	2.54	0.77	0.41	1.38	0.32	0.30	0.96	0.42	1.11	0.46	0.28
26.	0.35	2.13	0.72	0.39	0.85	0.28	0.44	1.02	0.71	0.52	0.40	0.28
27.	0.34	1.73	0.75	0.54	0.72	0.24	0.33	0.56	0.52	0.39	0.37	0.28
28.	0.34	1.32	0.76	0.87	1.05	0.57	0.30	0.64	0.50	0.39	0.36	0.28
29.	0.34		1.73	4.59	6.99	3.53	0.30	0.72	0.39	0.37	0.37	0.27
30.	0.35		1.42	14.3	12.5	3.97	0.29	0.65	0.37	0.36	0.35	0.28
31.	0.35		1.05		4.18		0.30	0.56		0.35		0.29
	Extremwerte in m³/s											
am	23.	08.	29.	26.	13.	28.	23.	03.	14.	19.	10.	30.
NQ	0.27	0.33	0.70	0.35	0.28	0.23	0.26	0.25	0.33	0.19	0.28	0.21
HQ	3.94	29.9	6.20	21.4	21.9	11.4	1.53	2.19	0.83	1.55	2.03	0.58
am	03.	20.	10.	30.	30.	29.	13.	25.	20.	25.	22.	11.
	Monatsmittel in m³/s(MQ),l/s.km²(Mq) bzw.Monatssummen in mm (h_A)											
MQ	0.89	2.06	1.14	1.16	1.87	0.88	0.45	0.56	0.43	0.45	0.44	0.33
Mq	2.82	6.52	3.60	3.68	5.92	2.78	1.42	1.78	1.36	1.43	1.38	1.04
h_A	8	16	10	10	16	7	4	5	4	4	4	3
Reihe: 2001-2005	Mittlere Monatsmittel in m³/s (MQ),l/s.km²(Mq) bzw. -summen in mm (h_A)											
MQ	0.57	0.40	0.87	0.59	0.35	0.94	0.40	0.36	0.25	0.45	0.39	0.59
Mq	1.80	1.25	2.75	1.87	1.10	2.98	1.28	1.14	0.79	1.43	1.24	1.87
h_A	5	3	7	5	3	8	3	3	2	4	3	5
Reihe: 1976-2006	Mittlere Monatsmittel mit Extremwerten in m³/s											
NQ	0.16	0.15	0.14	0.14	0.07	0.08	.036	.032	0.06	0.11	0.14	0.07
NQ_T	0.17	0.18	0.18	0.14	0.12	0.08	.037	.036	0.07	0.12	0.15	0.07
MNQ_T	0.46	0.50	0.48	0.36	0.28	0.28	0.27	0.24	0.28	0.37	0.44	0.48
NMQ	0.27	0.24	0.32	0.21	0.17	0.19	0.17	0.09	0.15	0.23	0.24	0.15
MQ	0.94	1.14	1.57	0.91	0.87	1.00	0.94	0.85	0.73	1.19	1.13	1.20
HMQ	3.27	3.60	8.54	4.71	3.85	3.72	5.30	6.12	3.80	10.3	4.04	7.33
MHQ	6.19	7.64	10.0	7.32	10.9	12.6	10.4	10.0	8.18	9.22	10.2	9.87
HQ	43.6	37.1	49.6	66.4	94.5	62.7	59.8	77.2	59.0	87.5	44.5	73.2

Jahreswerte in m³/s (Q),l/s.km²(Mq), mm (h_J)

	Berichtsjahr			Reihe: 2001 - 2005			Reihe: 1976 - 2006		
NQ	0.19	19.10.		.032	23.08.2003		.032	23.08.2003	
NQ_T	0.23	18.10.					.036	22.08.2003	
$MJNQ_T$							0.18		
NJMQ							0.31		2003
MQ,Mq,h_A	0.88	2.79	87.8	0.51	1.60	50.6	1.04	3.29	104
HJMQ							3.04		1982
MJHQ							37.7		
HQ	29.9	20.02.		62.7	25.06.2004		94.5	21.05.1999	

NNQ seit 1976: .032 23.08.2003 **HHQ seit** 1976: 94.5 21.05.1999

Berichtsjahr(J) Überschreitungsdauer der Abflüsse in Tagen Reihe(R): 2001-2005

m³/s	Tage(J)	Tage(R)	m³/s	Tage(J)	Tage(R)	m³/s	Tage(J)	Tage(R)	m³/s	Tage(J)	Tage(R)
10000			**500**			**20.0**		0.4	**1.00**	61	25.4
8000			**350**			**16.0**		0.4	**0.80**	84	36.0
6000			**250**			**12.0**	3	0.6	**0.60**	129	65.0
4000			**180**			**9.00**	5	1.2	**0.40**	235	128.6
3000			**140**			**7.00**	6	1.6	**0.30**	344	194.4
2000			**100**			**5.00**	7	2.6	**0.20**	365	291.8
1600			**80.0**			**3.50**	14	5.0	**0.10**		349.6
1200			**60.0**			**2.50**	17	8.0	**0.06**		362.4
900			**40.0**			**1.80**	24	11.0	**0.03**		365.2
700			**30.0**			**1.40**	34	15.2	**0.00**		

durch die Bewirtschaftung von Fischteichen beeinflusst
Im Jän,Feb durch Eis beeinflusst
Im Mai nach ergänzten Wasserständen ermittelt

Nr. 617 Heiligenbrunn Strem

Mst.Nr. 210294 Art: Schreibpegel Einzugsgebiet: 400.4 km²

Monat	I	II	III	IV	V	VI	VII	VIII	IX	X	XI	XII
Tag	Tägliche Abflüsse 2006 in m³/s											
1.	0.80	0.71	1.34	1.11	7.29	1.66	1.15	0.51	0.63	0.58	0.36	0.31
2.	1.28	0.75	1.21	1.02	3.13	1.22	0.95	0.54	0.59	0.54	0.43	0.36
3.	3.27	0.75	1.20	0.97	1.88	1.74	0.87	0.56	0.59	0.73	0.43	0.34
4.	2.47	0.75	1.36	0.89	1.45	1.50	0.79	1.07	0.58	0.79	0.43	0.33
5.	1.91	0.70	1.37	0.86	1.16	1.09	0.73	0.75	0.56	0.93	0.42	0.30
6.	1.88	0.66	1.28	0.83	0.98	1.01	0.64	0.68	0.55	0.79	0.45	0.30
7.	2.26	0.65	1.22	0.77	0.94	1.29	0.58	0.97	0.54	0.74	0.42	0.30
8.	2.12	0.68	1.16	0.75	0.87	0.80	0.64	1.12	0.55	0.79	0.40	0.30
9.	1.82	0.69	1.21	0.75	0.76	0.65	0.81	0.71	0.57	0.80	0.35	0.31
10.	1.28	0.74	1.70	0.74	0.71	0.69	0.63	0.63	0.54	0.66	0.37	0.45
11.	1.14	0.72	3.08	1.04	0.64	0.64	0.58	0.59	0.52	0.57	0.35	0.42
12.	1.07	0.66	2.38	1.04	0.62	0.53	0.60	0.72	0.49	0.58	0.36	0.38
13.	1.02	0.71	1.68	0.90	0.58	0.48	0.97	1.24	0.52	0.58	0.38	0.37
14.	0.96	0.69	1.41	0.86	0.60	0.48	0.68	0.91	0.51	0.52	0.38	0.34
15.	0.90	0.69	1.17	0.78	1.07	0.44	0.56	0.72	0.55	0.41	0.33	0.34
16.	0.85	0.74	1.04	0.82	0.74	0.43	0.51	0.65	0.64	0.42	0.34	0.34
17.	0.80	0.90	0.98	0.91	0.78	0.42	0.49	0.60	0.74	0.35	0.35	0.34
18.	0.76	0.95	0.98	0.82	0.67	0.45	0.49	0.56	0.72	0.24	0.34	0.40
19.	0.71	1.84	0.98	0.79	0.68	0.41	0.49	0.53	0.85	0.27	0.33	0.40
20.	0.68	9.54	1.13	0.72	1.63	0.35	0.48	0.55	0.73	0.27	0.35	0.35
21.	0.68	16.1	1.20	0.71	1.44	0.30	0.47	1.29	0.65	0.27	0.44	0.34
22.	0.68	5.21	1.24	0.71	1.84	0.28	0.47	0.79	0.63	0.34	0.69	0.34
23.	0.68	3.19	1.26	0.63	1.12	0.52	0.48	0.65	0.66	0.38	0.97	0.34
24.	0.68	2.58	1.09	0.73	1.00	0.40	0.47	0.59	0.56	0.39	0.53	0.31
25.	0.63	2.40	1.01	0.62	1.37	0.31	0.49	1.09	0.55	0.77	0.41	0.31
26.	0.62	2.34	0.98	0.59	1.00	0.28	0.65	1.27	0.91	0.42	0.40	0.30
27.	0.62	1.95	0.98	0.76	0.85	0.27	0.52	0.79	0.78	0.36	0.37	0.30
28.	0.62	1.55	0.98	1.10	0.92	0.50	0.50	0.84	0.73	0.34	0.37	0.31
29.	0.62		1.51	2.69	4.65	1.21	0.52	0.87	0.62	0.35	0.36	0.32
30.	0.63		1.60	16.7	12.4	2.75	0.52	0.85	0.60	0.34	0.34	0.32
31.	0.68		1.31		3.42		0.47	0.78		0.35		0.29
	Extremwerte in m³/s											
am	01.	05.	16.	25.	13.	27.	31.	20.	14.	17.	01.	28.
NQ	0.55	0.59	0.98	0.59	0.56	0.24	0.38	0.45	0.45	0.22	0.30	0.25
HQ	3.75	35.6	3.85	24.5	21.7	4.13	1.53	1.98	0.96	1.04	1.36	0.48
am	03.	21.	10.	30.	30.	29.	01.	21.	19.	05.	23.	10.
	Monatsmittel in m³/s(MQ),l/s.km²(Mq) bzw.Monatssummen in mm (h_A)											
MQ	1.13	2.14	1.32	1.42	1.84	0.77	0.62	0.79	0.62	0.51	0.42	0.34
Mq	2.83	5.34	3.30	3.55	4.60	1.93	1.55	1.97	1.55	1.28	1.04	0.85
h_A	8	13	9	9	12	5	4	5	4	3	3	2
Reihe: 2001-2005	Mittlere Monatsmittel in m³/s (MQ),l/s.km²(Mq) bzw. -summen in mm (h_A)											
MQ	0.70	0.54	0.97	0.71	0.44	1.08	0.48	0.40	0.34	0.53	0.47	0.58
Mq	1.74	1.34	2.43	1.76	1.11	2.69	1.19	0.99	0.85	1.31	1.18	1.44
h_A	5	3	7	5	3	7	3	3	2	4	3	4
Reihe: 1951-2006	Mittlere Monatsmittel mit Extremwerten in m³/s											
NQ	0.16	0.14	0.08	0.09	.042	.002	0.06	.050	0.06	0.09	0.08	0.11
NQ_T	0.16	0.14	0.09	0.11	0.06	0.08	0.06	.050	0.06	0.09	0.08	0.12
MNQ_T	0.53	0.59	0.61	0.46	0.35	0.35	0.33	0.28	0.30	0.41	0.52	0.54
NMQ	0.32	0.33	0.25	0.23	0.23	0.23	0.21	0.11	0.15	0.21	0.28	0.25
MQ	1.25	1.72	2.57	1.49	1.31	1.62	1.46	1.05	0.87	1.48	1.61	1.49
HMQ	3.87	7.96	12.4	12.4	9.93	12.0	8.49	6.70	6.04	9.89	9.14	8.00
MHQ	7.04	9.60	13.0	9.24	11.5	14.2	11.8	8.91	7.91	9.41	11.9	9.29
HQ	46.4	39.2	45.2	52.0	82.9	67.7	60.0	48.7	53.7	51.0	62.6	48.6

Jahreswerte in m³/s (Q),l/s.km²(Mq), mm (h_J)

	Berichtsjahr			Reihe: 2001 - 2005			Reihe: 1951 - 2006		
NQ	0.22	17.10.		0.06	16.07.2003		.002	09.06.1987	
NQ_T	0.24	18.10.					.050	13.08.1953	
$MJNQ_T$							0.21		
NJMQ							0.42		2003
MQ,Mq,h_A	0.99	2.46	77.7	0.60	1.49	46.9	1.49	3.73	118
HJMQ							4.63		1965
MJHQ							32.5		
HQ	35.6	21.02.		67.7	26.06.2004		82.9	21.05.1999	

NNQ seit 1951: .002 09.06.1987 **HHQ seit** 1951: 82.9 21.05.1999

Berichtsjahr(J) Überschreitungsdauer der Abflüsse in Tagen Reihe(R): 2001-2005

m³/s	Tage(J)	Tage(R)	m³/s	Tage(J)	Tage(R)	m³/s	Tage(J)	Tage(R)	m³/s	Tage(J)	Tage(R)
10000			**500**			**20.0**		0.4	**1.00**	86	38.4
8000			**350**			**16.0**	2	0.4	**0.80**	128	62.6
6000			**250**			**12.0**	3	0.8	**0.60**	223	105.4
4000			**180**			**9.00**	4	0.8	**0.40**	302	186.4
3000			**140**			**7.00**	5	1.0	**0.30**	357	262.4
2000			**100**			**5.00**	6	1.2	**0.20**	365	317.2
1600			**80.0**			**3.50**	7	2.6	**0.10**		359.2
1200			**60.0**			**2.50**	15	4.8	**0.06**		365.2
900			**40.0**		0.2	**1.80**	28	10.8	**0.03**		
700			**30.0**		0.2	**1.40**	40	17.6	**0.00**		

durch Wehrbetrieb beeinflusst
nach Einleitung der ARA Glasing
Im Jän,Feb durch Eis beeinflusst
Im Jän nach ergänzten Wasserständen ermittelt

Abflüsse

Nr. 618 Kirchschlag in der Buckl.Welt Zöbernbach

Mst.Nr. 210302 Art: Schreibpegel Einzugsgebiet: 113.6 km²

Monat	I	II	III	IV	V	VI	VII	VIII	IX	X	XI	XII
Tag	Tägliche Abflüsse 2006 in m³/s											
1.	0.53	0.40	1.33	1.76	1.46	0.92	1.57	0.84	0.97	0.45	0.52	0.43
2.	0.57	0.35	1.24	1.62	1.05	3.30	1.47	0.64	0.96	0.45	0.50	0.43
3.	0.53	0.31	1.17	1.53	1.04	16.6	1.45	1.52	0.91	0.44	0.49	0.42
4.	0.49	0.31	1.15	1.39	1.04	7.40	1.26	1.10	0.80	0.68	0.49	0.43
5.	0.49	0.32	1.10	1.29	1.02	5.69	1.16	0.68	0.77	0.60	0.49	0.42
6.	0.47	0.32	1.01	1.25	0.97	5.51	1.09	0.69	0.78	0.53	0.46	0.41
7.	0.46	0.33	0.95	1.15	0.99	4.43	0.98	2.61	0.82	0.51	0.46	0.42
8.	0.47	0.33	0.92	1.08	0.92	3.68	1.31	2.50	0.88	0.49	0.44	0.43
9.	0.42	0.34	0.88	1.04	0.86	3.23	1.12	1.11	0.75	0.47	0.42	0.54
10.	0.36	0.34	0.92	0.99	0.80	3.63	0.98	0.82	0.69	0.45	0.42	0.63
11.	0.36	0.35	0.90	1.26	0.78	2.68	0.92	0.77	0.69	0.44	0.41	0.48
12.	0.36	0.35	0.85	0.97	0.76	2.12	0.82	1.17	0.67	0.44	0.41	0.41
13.	0.36	0.34	0.79	0.87	0.79	1.74	0.78	1.20	0.62	0.44	0.47	0.38
14.	0.36	0.33	0.75	0.86	0.82	1.52	0.76	0.96	0.59	0.44	0.41	0.38
15.	0.37	0.29	0.68	0.81	0.77	1.43	0.68	0.85	0.58	0.45	0.38	0.37
16.	0.37	0.34	0.65	0.77	0.76	1.27	0.65	0.74	0.73	0.44	0.38	0.37
17.	0.37	0.44	0.65	0.78	0.74	9.76	0.62	0.68	0.80	0.44	0.38	0.36
18.	0.37	0.48	0.64	0.74	0.60	5.60	0.60	0.62	1.13	0.44	0.38	0.38
19.	0.38	0.87	0.69	0.66	0.86	3.88	0.57	0.60	0.82	0.44	0.38	0.36
20.	0.37	1.75	0.76	0.59	0.90	3.07	0.55	1.32	0.62	0.44	0.37	0.35
21.	0.38	2.15	0.88	0.54	0.87	2.70	0.52	0.98	0.60	0.42	0.38	0.34
22.	0.37	2.05	1.02	0.54	0.87	3.74	0.51	0.77	0.60	0.41	0.71	0.34
23.	0.34	1.94	1.17	0.46	0.92	2.92	0.62	0.71	0.57	0.40	0.62	0.34
24.	0.43	1.86	1.13	0.50	0.92	2.24	0.54	0.65	0.51	0.65	0.50	0.35
25.	0.43	1.77	1.13	0.48	0.90	1.97	0.47	0.81	0.51	0.68	0.45	0.35
26.	0.43	1.64	1.34	0.47	0.87	1.78	0.47	0.90	0.50	0.51	0.44	0.36
27.	0.43	1.50	1.74	0.48	0.87	1.63	0.44	1.69	0.47	0.48	0.44	0.36
28.	0.43	1.42	2.00	0.50	0.86	1.63	0.44	1.11	0.47	0.46	0.43	0.36
29.	0.43		2.60	0.90	1.45	2.89	0.42	1.90	0.45	0.51	0.43	0.37
30.	0.43		2.13	1.69	1.38	1.80	0.45	1.19	0.45	0.73	0.43	0.36
31.	0.43		1.91		1.05		0.39	1.07		0.56		0.36
	Extremwerte in m³/s											
am	23.	15.	16.	23.	18.	02.	30.	01.	30.	24.	22.	28.
NQ	0.17	0.28	0.60	0.44	0.53	0.67	0.39	0.40	0.45	0.39	0.37	0.30
HQ	0.65	2.86	3.00	2.10	2.37	62.6	2.63	6.77	3.38	1.89	1.09	0.94
am	01.	20.	29.	30.	29.	17.	08.	07.	18.	24.	22.	09.
	Monatsmittel in m³/s(MQ),l/s.km²(Mq) bzw.Monatssummen in mm (h_A)											
MQ	0.42	0.83	1.13	0.93	0.93	3.69	0.79	1.07	0.69	0.49	0.45	0.40
Mq	3.68	7.30	9.96	8.21	8.20	32.5	6.98	9.43	6.08	4.35	3.95	3.49
h_A	10	18	27	21	22	84	19	25	16	12	10	9
Reihe: 2001-2005	Mittlere Monatsmittel in m³/s (MQ),l/s.km²(Mq) bzw. -summen in mm (h_A)											
MQ	0.37	0.34	0.86	0.64	0.43	0.59	0.39	0.38	0.25	0.31	0.35	0.46
Mq	3.29	2.97	7.59	5.62	3.78	5.16	3.46	3.35	2.19	2.73	3.11	4.06
h_A	9	7	20	15	10	13	9	9	6	7	8	11
Reihe: 1976-2006	Mittlere Monatsmittel mit Extremwerten in m³/s											
NQ	0.07	0.06	0.11	0.14	0.11	.049	.026	.016	.016	0.09	0.11	0.08
NQ_T	0.15	0.17	0.12	0.16	0.11	0.06	.028	.017	0.06	0.11	0.11	0.14
MNQ_T	0.42	0.40	0.50	0.57	0.45	0.47	0.35	0.32	0.34	0.38	0.41	0.45
NMQ	0.20	0.20	0.28	0.34	0.26	0.15	0.13	0.08	0.15	0.13	0.15	0.19
MQ	0.59	0.60	0.89	0.87	0.79	0.85	0.62	0.64	0.57	0.62	0.59	0.63
HMQ	1.53	1.46	1.96	3.42	2.90	3.69	1.81	2.17	2.27	3.89	2.17	1.40
MHQ	1.11	1.29	2.72	1.86	5.96	7.68	5.34	10.6	7.36	4.35	1.70	1.77
HQ	3.34	3.26	15.5	9.93	33.9	62.6	25.9	62.6	43.2	41.6	8.18	5.05

Jahreswerte in m³/s (Q),l/s.km²(Mq), mm (h_A)

	Berichtsjahr			Reihe: 2001 - 2005			Reihe: 1976 - 2006		
NQ	0.17	23.01.		.016	13.08.2003		.016	13.08.2003	
NQ_T	0.29	15.02.					.017	13.08.2003	
$MJNQ_T$							0.21		
NJMQ							0.26		2001
MQ,Mq,h_A	0.98	8.65	273	0.45	3.96	125	0.69	6.07	191
HJMQ							1.35		1991
MJHQ							20.1		
HQ	62.6	17.06.		47.3	21.08.2005		62.6	17.06.2006	

NNQ seit 1976: .016 13.08.2003 **HHQ seit** 1976: 62.6 08.08.1989

Berichtsjahr(J) Überschreitungsdauer der Abflüsse in Tagen Reihe(R): 2001-2005

m³/s	Tage(J)	Tage(R)	m³/s	Tage(J)	Tage(R)	m³/s	Tage(J)	Tage(R)	m³/s	Tage(J)	Tage(R)
10000			500			20.0			1.00	95	27.6
8000			350			16.0	1		0.80	145	35.4
6000			250			12.0	1		0.60	201	59.6
4000			180			9.00	2	0.2	0.40	309	136.8
3000			140			7.00	3	0.4	0.30	364	199.8
2000			100			5.00	6	0.8	0.20	365	265.8
1600			80.0			3.50	11	1.2	0.10		341.6
1200			60.0			2.50	21	4.2	0.06		357.6
900			40.0			1.80	33	10.2	0.03		362.8
700			30.0			1.40	56	16.8	0.00		365.2

Im Jän,Feb durch Eis beeinflusst
Im Jän,Feb,Mai,Jun nach ergänzten Wasserständen ermittelt

Nr. 619 Rattersdorf Güns

Mst.Nr. 210310 Art: Schreibpegel Einzugsgebiet: 265.3 km²

Monat	I	II	III	IV	V	VI	VII	VIII	IX	X	XI	XII
Tag	Tägliche Abflüsse 2006 in m³/s											
1.	0.74	0.60	2.08	2.44	4.39	1.43	2.14	0.94	1.42	0.73	0.76	0.76
2.	0.73	0.59	2.00	2.26	3.24	1.53	1.99	1.09	1.37	0.72	0.76	0.73
3.	0.73	0.59	1.90	2.18	2.65	9.41	2.01	1.15	1.33	0.67	0.74	0.73
4.	0.74	0.59	1.98	2.02	2.32	5.62	1.82	2.84	1.25	0.89	0.76	0.72
5.	0.74	0.59	1.91	1.90	2.11	4.85	1.62	1.25	1.21	0.89	0.77	0.74
6.	0.74	0.58	1.75	1.83	1.96	4.45	1.42	1.12	1.19	0.77	0.75	0.73
7.	0.74	0.55	1.62	1.70	1.97	3.99	1.40	2.48	1.17	0.73	0.70	0.73
8.	0.74	0.63	1.53	1.61	1.80	3.51	1.64	3.72	1.26	0.66	0.69	0.74
9.	0.74	0.68	1.52	1.53	1.77	3.22	1.71	1.86	1.13	0.66	0.69	0.81
10.	0.63	0.66	1.58	1.49	1.70	3.36	1.54	1.42	1.04	0.64	0.74	1.13
11.	0.66	0.63	1.63	1.74	1.54	3.00	1.38	1.27	1.02	0.62	0.72	0.90
12.	0.58	0.60	1.58	1.55	1.50	2.71	1.05	1.65	1.01	0.63	0.73	0.86
13.	0.58	0.57	1.34	1.43	1.48	2.48	1.03	2.25	0.94	0.63	0.77	0.84
14.	0.60	0.58	1.35	1.39	1.53	2.28	0.94	1.68	0.91	0.66	0.74	0.81
15.	0.62	0.59	1.39	1.35	1.45	2.15	0.92	1.55	0.92	0.65	0.71	0.81
16.	0.63	0.68	1.35	1.30	1.56	1.91	0.90	1.33	1.04	0.64	0.68	0.75
17.	0.60	0.86	1.32	1.24	1.34	4.98	0.88	1.16	1.18	0.62	0.67	0.72
18.	0.62	0.93	1.30	1.21	2.17	5.81	0.84	1.04	1.20	0.62	0.67	0.77
19.	0.62	2.08	1.30	1.17	3.00	4.40	0.80	0.98	1.62	0.61	0.67	0.78
20.	0.62	5.10	1.37	1.12	2.40	3.51	0.75	1.10	1.08	0.61	0.69	0.73
21.	0.62	6.34	1.53	1.04	2.13	3.05	0.70	1.78	0.94	0.60	0.71	0.73
22.	0.62	4.34	1.78	1.02	1.72	2.93	0.73	1.23	0.92	0.60	1.47	0.72
23.	0.43	3.50	1.93	1.07	1.73	4.11	0.75	1.12	0.88	0.61	1.43	0.73
24.	0.38	3.00	1.84	1.12	1.68	2.78	0.88	1.07	0.85	0.76	0.98	0.71
25.	0.41	2.75	1.85	0.97	1.61	2.41	0.75	1.41	0.80	1.40	0.90	0.72
26.	0.56	2.48	2.04	0.93	1.54	2.20	0.69	1.30	0.77	0.81	0.84	0.72
27.	0.61	2.26	2.31	0.99	1.47	2.11	0.65	1.75	0.78	0.73	0.81	0.70
28.	0.61	2.06	2.64	1.08	1.52	2.23	0.61	1.70	0.86	0.71	0.81	0.70
29.	0.60		3.32	2.53	1.78	3.62	0.67	2.42	0.75	0.71	0.78	0.74
30.	0.60		2.88	5.15	1.89	2.81	0.71	1.73	0.75	0.97	0.74	0.72
31.	0.60		2.62		1.56		0.59	1.53		0.82		0.72
	Extremwerte in m³/s											
am	25.	08.	13.	26.	17.	02.	31.	01.	29.	16.	16.	28.
NQ	0.36	0.52	1.02	0.87	0.86	1.28	0.51	0.53	0.60	0.45	0.55	0.49
HQ	0.92	9.99	3.94	7.23	5.05	22.9	2.48	6.87	3.07	2.35	3.00	1.33
am	01.	20.	29.	30.	01.	17.	08.	04.	19.	25.	22.	10.
	Monatsmittel in m³/s(MQ),l/s.km²(Mq) bzw.Monatssummen in mm (h_A)											
MQ	0.63	1.62	1.82	1.61	1.95	3.43	1.11	1.58	1.05	0.72	0.80	0.76
Mq	2.36	6.11	6.88	6.07	7.35	12.9	4.20	5.95	3.97	2.72	3.00	2.88
h_A	6	15	18	16	20	33	11	16	10	7	8	7
Reihe: 2001-2005	Mittlere Monatsmittel in m³/s (MQ),l/s.km²(Mq) bzw. -summen in mm (h_A)											
MQ	0.74	0.65	1.38	1.20	0.89	1.26	0.82	0.88	0.58	0.68	0.67	0.94
Mq	2.79	2.46	5.20	4.54	3.36	4.76	3.11	3.33	2.18	2.57	2.52	3.55
h_A	7	6	14	12	9	12	8	9	6	7	7	9
Reihe: 1951-2006	Mittlere Monatsmittel mit Extremwerten in m³/s											
NQ	0.19	0.28	0.20	0.39	0.25	0.22	0.11	0.08	0.12	0.13	0.14	0.14
NQ_T	0.19	0.29	0.31	0.39	0.26	0.24	0.12	0.08	0.16	0.13	0.14	0.14
MNQ_T	0.88	0.89	1.09	1.28	1.04	0.92	0.81	0.73	0.71	0.76	0.91	0.92
NMQ	0.32	0.40	0.52	0.64	0.58	0.40	0.26	0.17	0.31	0.42	0.41	0.26
MQ	1.29	1.36	2.11	2.24	1.88	2.01	1.70	1.57	1.20	1.30	1.45	1.40
HMQ	3.49	3.62	7.97	11.0	10.9	13.1	8.52	7.38	4.38	5.12	4.36	4.23
MHQ	2.60	2.95	5.72	5.76	7.39	10.4	6.23	7.37	4.75	4.82	4.69	3.70
HQ	11.0	13.4	26.0	56.0	41.9	53.8	27.0	44.0	29.7	38.0	32.0	27.2

Jahreswerte in m³/s (Q),l/s.km²(Mq), mm (h_A)

	Berichtsjahr			Reihe: 2001 - 2005			Reihe: 1951 - 2006		
NQ	0.36	25.01.		0.08	15.08.2001		0.08	15.08.2001	
NQ_T	0.38	24.01.					0.08	15.08.2001	
$MJNQ_T$							0.43		
NJMQ							0.55		2003
MQ,Mq,h_A	1.42	5.35	169	0.89	3.34	105	1.63	6.13	193
HJMQ							5.79		1965
MJHQ							19.3		
HQ	22.9	17.06.		28.2	12.06.2004		56.0	22.04.1965	

NNQ seit 1951: 0.08 15.08.2001 **HHQ seit** 1951: 56.0 22.04.1965

Berichtsjahr(J) Überschreitungsdauer der Abflüsse in Tagen Reihe(R): 2001-2005

m³/s	Tage(J)	Tage(R)	m³/s	Tage(J)	Tage(R)	m³/s	Tage(J)	Tage(R)	m³/s	Tage(J)	Tage(R)
10000			500			20.0			1.00	192	86.4
8000			350			16.0			0.80	231	131.2
6000			250			12.0		0.4	0.60	349	205.2
4000			180			9.00	1	1.0	0.40	364	290.6
3000			140			7.00	1	1.8	0.30	365	330.0
2000			100			5.00	6	3.0	0.20		353.2
1600			80.0			3.50	19	8.0	0.10		361.6
1200			60.0			2.50	38	17.4	0.06		365.2
900			40.0			1.80	83	31.2	0.03		
700			30.0			1.40	139	45.4	0.00		

durch Kraftwerksbetrieb beeinflusst
Rückhaltebecken flussaufwärts des Pegels
Im Jän,Feb durch Eis beeinflusst
Im Jän,Feb nach ergänzten Wasserständen ermittelt

Abflüsse

Nr. 620 Muhr
Mur

Mst.Nr. 203745 Art: Schreibpegel Einzugsgebiet: 75.7 km²

Monat	I	II	III	IV	V	VI	VII	VIII	IX	X	XI	XII
Tag	Tägliche Abflüsse 2006 in m³/s											
1.	0.79	3.67	0.89	1.16	2.35	2.38	5.53	4.10	3.80	1.31	0.74	0.78
2.	1.39	3.62	1.42	1.50	2.19	5.05	6.32	1.55	2.90	3.41	4.80	0.70
3.	0.82	2.43	0.85	1.39	3.48	3.89	5.53	8.68	1.56	1.99	5.88	1.37
4.	1.35	2.53	2.39	1.11	2.58	1.91	3.95	7.64	4.73	2.93	2.96	0.77
5.	1.07	1.00	1.07	0.97	2.66	1.54	4.42	5.62	5.34	4.63	1.66	0.74
6.	1.14	3.20	1.40	1.33	2.34	6.05	6.02	5.54	5.51	5.31	1.16	1.05
7.	0.88	1.43	0.86	0.96	1.84	4.93	6.04	10.2	4.31	2.09	2.52	0.82
8.	1.16	1.19	0.92	0.87	1.74	4.61	5.75	6.96	3.42	3.69	2.86	0.73
9.	3.93	1.54	0.79	0.82	3.01	2.70	1.84	6.90	1.38	4.97	1.63	1.37
10.	3.16	2.77	1.25	1.24	2.95	1.51	6.89	7.86	1.05	5.30	1.55	0.70
11.	1.78	0.77	0.73	1.03	3.51	1.78	6.92	7.94	4.96	4.20	1.90	0.68
12.	1.93	0.77	0.73	0.92	3.41	4.05	5.41	5.38	3.30	4.40	1.91	1.06
13.	2.04	3.12	0.88	2.18	2.11	5.44	5.00	5.45	3.03	4.57	3.58	0.98
14.	0.91	3.25	1.44	1.34	2.52	3.18	6.78	6.56	1.27	2.32	2.60	0.75
15.	0.73	0.74	1.38	1.16	4.09	2.88	1.50	2.71	5.40	1.35	2.27	0.75
16.	2.34	1.74	1.02	0.96	4.64	3.75	1.36	1.75	4.15	5.16	1.62	1.33
17.	1.58	0.80	1.02	1.18	7.24	3.30	7.25	2.78	3.64	3.68	2.67	0.75
18.	1.31	0.73	1.20	2.49	6.61	3.95	4.39	1.52	3.32	2.92	0.99	0.68
19.	1.07	0.82	1.06	1.13	6.80	10.2	3.30	1.18	3.34	5.29	1.81	1.10
20.	1.58	1.23	0.78	0.96	5.28	14.8	2.39	1.54	3.17	5.10	1.92	0.88
21.	0.73	1.34	1.08	2.75	4.90	10.3	3.43	2.17	4.21	5.65	3.94	1.12
22.	0.76	2.29	1.29	2.75	4.52	9.80	1.24	5.25	4.75	3.15	4.27	0.83
23.	0.76	1.36	0.76	2.28	4.35	8.59	1.28	3.81	1.48	4.94	4.24	1.26
24.	3.11	1.27	0.99	4.41	4.04	6.58	3.11	3.42	1.72	5.10	4.81	0.83
25.	0.88	0.73	0.72	1.97	2.41	5.42	4.57	4.92	5.87	4.67	0.88	0.81
26.	3.89	0.88	0.78	4.79	6.35	10.1	4.60	4.47	6.09	3.53	0.99	0.78
27.	2.76	1.55	1.45	5.62	6.42	9.57	4.45	2.51	1.41	6.91	1.57	1.17
28.	0.75	1.78	3.96	6.68	6.30	10.2	3.97	4.30	1.20	1.38	0.84	0.79
29.	1.28		2.50	3.50	5.67	13.1	2.26	4.82	1.40	1.65	1.16	0.78
30.	2.55		3.09	3.04	3.52	9.70	1.16	3.32	1.20	3.47	1.16	0.78
31.	2.41		2.55		2.63		3.59	2.46		2.17		1.06
	Extremwerte in m³/s											
am	02.	02.	12.	09.	09.	10.	30.	01.	11.	31.	04.	14.
NQ	0.67	0.67	0.61	0.80	1.61	0.88	0.73	0.80	0.67	0.66	0.66	0.60
HQ	8.10	7.77	7.44	10.2	18.0	26.0	11.2	18.8	13.1	11.3	9.59	2.08
am	09.	06.	29.	26.	17.	19.	12.	07.	25.	25.	15.	12.
	Monatsmittel in m³/s(MQ),l/s.km²(Mq) bzw.Monatssummen in mm (h_A)											
MQ	1.64	1.73	1.33	2.08	3.95	6.04	4.20	4.62	3.30	3.78	2.36	0.91
Mq	21.7	22.9	17.6	27.5	52.2	79.8	55.5	61.1	43.5	50.0	31.2	12.0
h_A	58	55	47	71	140	207	149	164	113	134	81	31

Reihe: 2001-2005	Mittlere Monatsmittel in m³/s (MQ),l/s.km²(Mq) bzw. -summen in mm (h_A)											
MQ	1.70	1.55	1.90	2.25	4.76	5.45	5.64	4.11	2.69	3.20	2.65	1.93
Mq	22.5	20.5	25.2	29.8	62.8	71.9	74.5	54.3	35.6	42.3	35.0	25.5
h_A	60	50	67	77	168	186	199	145	92	113	91	66
Reihe: 1992-2006	**Mittlere Monatsmittel mit Extremwerten in m³/s**											
NQ	0.37	0.44	0.40	0.44	0.59	0.73	0.73	0.44	0.55	0.40	0.36	0.37
NQ_T	0.57	0.54	0.51	0.56	0.87	1.06	0.95	0.84	0.74	0.63	0.51	0.51
MNQ_T	0.73	0.72	0.81	0.87	1.77	1.77	1.63	1.22	1.05	1.01	0.84	0.74
NMQ	0.64	0.64	0.67	0.78	1.73	1.89	2.32	1.56	1.16	1.50	0.88	0.86
MQ	1.89	1.85	2.15	1.81	3.76	4.92	5.15	3.63	2.88	3.11	2.10	1.62
HMQ	2.76	3.03	4.83	3.13	6.25	7.17	7.79	6.19	4.68	5.49	3.50	2.59
MHQ	7.27	7.16	7.68	7.27	14.9	14.4	13.9	13.5	11.5	13.4	8.77	7.35
HQ	8.67	8.34	10.4	10.5	20.6	26.0	23.7	38.3	23.0	24.1	16.0	9.52

Jahreswerte in m³/s (Q),l/s.km²(Mq), mm (h_J)

	Berichtsjahr			Reihe: 2001 - 2005			Reihe: 1992 - 2006		
NQ	0.60	14.12.		0.37	14.01.2002		0.36	27.11.1997	
NQ_T	0.68	18.12.					0.51	04.11.1995	
$MJNQ_T$							0.62		
NJMQ							1.31		1993
MQ,Mq,h_A	3.00	39.7	1251	3.16	41.7	1316	2.91	38.5	1214
HJMQ							3.69		2005
MJHQ							21.6		
HQ	26.0	19.06.		38.3	12.08.2002		38.3	12.08.2002	

NNQ seit 1961: 0.10 15.09.1972 **HHQ seit** 1961: 53.0 18.08.1966

Berichtsjahr(J) Überschreitungsdauer der Abflüsse in Tagen Reihe(R): 2001-2005

m³/s	Tage(J)	Tage(R)	m³/s	Tage(J)	Tage(R)	m³/s	Tage(J)	Tage(R)	m³/s	Tage(J)	Tage(R)
10000			**500**			**20.0**		0.2	**1.00**	301	326.0
8000			**350**			**16.0**		1.2	**0.80**	331	351.6
6000			**250**			**12.0**	2	3.4	**0.60**	365	365.0
4000			**180**			**9.00**	10	12.2	**0.40**		365.2
3000			**140**			**7.00**	17	27.2	**0.30**		
2000			**100**			**5.00**	64	63.2	**0.20**		
1600			**80.0**			**3.50**	124	118.4	**0.10**		
1200			**60.0**			**2.50**	176	177.6	**0.06**		
900			**40.0**			**1.80**	209	240.0	**0.03**		
700			**30.0**			**1.40**	242	274.0	**0.00**		

ausgewertet nach Erhebung der Salzburg AG
siehe Tabelle Überleitungen u. Speicherungen d. Berichtsjahrs
durch Kraftwerksbetrieb beeinflusst
ab 25. Nov durch KW-Bau beeinflusst
Im Mrz,Mai,Jun,Dez nach ergänzten Wasserständen ermittelt

Nr. 621 Unterweißburg
Zederhausbach

Mst.Nr. 203828 Art: Schreibpegel Einzugsgebiet: 161.9 km²

Monat	I	II	III	IV	V	VI	VII	VIII	IX	X	XI	XII
Tag	Tägliche Abflüsse 2006 in m³/s											
1.	0.57	1.00	0.68	3.01	6.26	7.57	8.66	3.79	4.22	2.73	2.90	2.30
2.	1.15	1.00	0.67	3.56	6.34	7.26	7.72	3.30	3.85	2.81	2.76	1.87
3.	0.61	0.80	0.66	2.75	6.36	6.95	7.49	7.71	3.84	2.10	2.82	2.34
4.	1.03	0.57	0.65	3.27	6.34	6.22	7.15	8.02	3.69	4.69	2.71	1.95
5.	0.59	0.84	0.64	2.81	7.98	6.99	6.97	6.95	3.16	4.67	2.53	2.23
6.	1.27	1.09	0.99	2.78	7.64	5.43	6.12	6.50	2.95	3.54	2.85	1.70
7.	0.95	0.67	1.32	1.69	7.04	5.97	6.03	10.7	3.28	2.99	2.69	1.87
8.	0.67	0.68	0.91	2.48	6.97	5.50	5.96	8.71	3.39	4.28	2.11	2.01
9.	1.12	0.95	0.69	2.44	7.06	6.17	5.49	7.33	3.41	2.38	3.13	2.98
10.	0.62	1.11	0.89	2.52	7.23	5.47	5.73	6.79	3.09	3.36	3.01	1.99
11.	1.02	1.20	0.64	2.40	6.66	8.07	6.93	6.16	2.87	2.87	2.32	1.92
12.	0.60	1.38	0.59	3.35	6.94	8.23	6.93	6.91	2.77	2.68	2.37	1.27
13.	0.57	0.74	0.83	1.87	8.17	9.50	5.50	6.31	3.06	2.97	3.09	1.76
14.	0.71	0.72	1.07	2.70	8.40	10.2	6.52	6.09	2.59	2.58	4.46	1.86
15.	0.84	0.73	1.04	2.32	8.05	10.3	4.15	5.39	3.08	1.69	3.72	2.17
16.	1.17	0.76	0.83	2.11	8.75	10.4	4.95	5.36	2.89	3.16	4.04	2.09
17.	0.54	0.78	0.60	3.34	14.8	12.7	4.67	4.90	3.28	2.38	3.74	1.91
18.	0.92	0.76	1.14	4.51	13.1	16.3	3.43	4.67	2.87	2.52	2.80	1.74
19.	0.52	0.76	0.62	3.94	22.8	18.2	3.55	4.44	6.97	2.33	3.11	1.48
20.	0.87	0.76	0.99	3.72	19.5	22.3	3.66	4.38	4.96	2.96	3.91	1.68
21.	0.75	0.75	0.58	4.23	12.6	15.1	3.79	4.83	4.40	3.21	2.46	1.44
22.	0.59	0.74	0.60	5.54	12.7	13.9	3.57	3.66	3.14	2.54	2.21	1.62
23.	0.64	0.73	0.68	5.55	11.7	12.3	4.04	3.72	3.59	2.53	3.17	1.49
24.	0.51	0.72	1.23	5.58	10.5	11.9	3.64	4.26	3.53	2.51	2.76	1.83
25.	1.33	0.71	0.91	7.81	8.76	11.4	3.71	6.51	2.98	2.67	1.72	1.31
26.	1.02	0.70	1.18	7.78	7.55	9.88	3.43	4.70	2.30	2.13	3.22	2.07
27.	0.54	0.69	2.63	9.08	15.9	9.41	3.11	3.97	3.63	2.57	1.93	1.76
28.	0.62	0.68	2.90	13.0	16.9	9.89	3.81	3.95	2.96	2.30	2.11	1.03
29.	0.89		2.80	9.54	16.2	14.0	3.73	4.90	2.86	3.02	3.22	2.10
30.	0.75		2.78	7.01	11.7	10.4	3.55	4.32	2.81	4.08	1.98	1.42
31.	0.99		2.20		9.16		3.29	4.43		2.79		1.33
	Extremwerte in m³/s											
am	25.	06.	20.	14.	08.	08.	20.	01.	27.	03.	27.	04.
NQ	0.36	0.41	0.28	1.19	3.14	2.84	1.65	1.65	1.26	1.09	1.29	0.88
HQ	3.27	3.47	6.21	15.1	31.3	40.8	16.4	18.4	11.6	8.47	7.92	6.83
am	30.	11.	29.	28.	19.	20.	11.	07.	19.	05.	14.	02.
	Monatsmittel in m³/s(MQ),l/s.km²(Mq) bzw.Monatssummen in mm (h_A)											
MQ	0.80	0.82	1.13	4.42	10.3	10.3	5.07	5.60	3.41	2.90	2.86	1.82
Mq	4.97	5.08	6.96	27.3	63.8	63.4	31.3	34.6	21.1	17.9	17.7	11.3
h_A	13	12	19	71	171	164	84	93	55	48	46	29

Reihe: 2001-2005	Mittlere Monatsmittel in m³/s (MQ),l/s.km²(Mq) bzw. -summen in mm (h_A)											
MQ	1.44	1.27	2.02	3.16	9.44	7.83	5.43	4.13	3.18	3.30	2.59	1.70
Mq	8.92	7.82	12.5	19.5	58.3	48.4	33.5	25.5	19.6	20.4	16.0	10.5
h_A	24	19	33	51	156	125	90	68	51	55	42	27
Reihe: 1981-2006	**Mittlere Monatsmittel mit Extremwerten in m³/s**											
NQ	0.24	0.28	0.28	0.54	0.94	1.41	1.02	0.58	0.54	0.71	0.41	0.37
NQ_T	0.34	0.42	0.52	0.84	1.52	2.77	1.76	0.92	1.26	1.08	0.64	0.47
MNQ_T	0.87	0.86	0.93	1.47	4.50	5.37	3.23	2.41	2.23	2.02	1.51	1.09
NMQ	0.77	0.81	0.79	1.66	4.64	4.34	2.87	1.91	2.05	1.52	1.09	0.97
MQ	1.34	1.27	1.68	3.33	9.19	8.50	5.90	4.08	3.47	3.23	2.47	1.76
HMQ	2.26	1.77	2.93	7.02	13.7	14.2	10.7	7.35	5.52	6.73	6.44	3.55
MHQ	5.83	5.52	6.11	10.1	20.8	21.6	20.9	15.8	11.2	12.0	7.61	6.17
HQ	8.87	8.56	10.5	20.3	44.4	43.5	46.8	66.2	33.8	29.7	18.8	11.5

Jahreswerte in m³/s (Q),l/s.km²(Mq), mm (h_J)

	Berichtsjahr			Reihe: 2001 - 2005			Reihe: 1981 - 2006		
NQ	0.28	20.03.		0.24	21.01.2004		0.24	21.01.2004	
NQ_T	0.51	24.01.					0.34	15.01.1999	
$MJNQ_T$							0.70		
NJMQ							2.74		2003
MQ,Mq,h_A	4.14	25.5	806	3.78	23.4	737	3.86	23.9	753
HJMQ							5.49		2000
MJHQ							32.0		
HQ	40.8	20.06.		66.2	12.08.2002		66.2	12.08.2002	

NNQ seit 1981: 0.24 21.01.2004 **HHQ seit** 1981: 66.2 12.08.2002

Berichtsjahr(J) Überschreitungsdauer der Abflüsse in Tagen Reihe(R): 2001-2005

m³/s	Tage(J)	Tage(R)	m³/s	Tage(J)	Tage(R)	m³/s	Tage(J)	Tage(R)	m³/s	Tage(J)	Tage(R)
10000			**500**			**20.0**	2	1.0	**1.00**	300	334.0
8000			**350**			**16.0**	7	3.4	**0.80**	316	351.6
6000			**250**			**12.0**	18	12.4	**0.60**	354	364.2
4000			**180**			**9.00**	35	29.8	**0.40**	365	365.2
3000			**140**			**7.00**	61	53.4	**0.30**		
2000			**100**			**5.00**	100	82.2	**0.20**		
1600			**80.0**			**3.50**	152	127.4	**0.10**		
1200			**60.0**			**2.50**	225	204.2	**0.06**		
900			**40.0**			**1.80**	263	264.4	**0.03**		
700			**30.0**		0.4	**1.40**	276	300.6	**0.00**		

siehe Tabelle Überleitungen u. Speicherungen d. Berichtsjahrs
durch Kraftwerksbetrieb beeinflusst
Im Jän,Feb,Mrz,Dez durch Eis beeinflusst
Im Jän,Feb,Mrz,Apr,Mai,Aug,Dez nach erg.Wasserständen erm.

Abflüsse

Nr. 622 St.Michael i. Lg. (Mur)
Mur

Mst.Nr. 203752 Art: Schreibpegel Einzugsgebiet: 289.2 km²

Monat	I	II	III	IV	V	VI	VII	VIII	IX	X	XI	XII
Tag	Tägliche Abflüsse 2006 in m³/s											
1.	1.89	4.22	2.14	5.14	10.4	12.6	16.7	9.15	9.19	5.28	5.02	4.31
2.	3.28	4.74	2.17	6.19	10.1	14.0	15.3	6.23	7.90	6.52	7.61	3.64
3.	1.97	3.74	1.76	5.25	11.1	13.0	15.2	17.4	6.67	5.16	9.49	4.87
4.	2.90	3.22	2.56	5.40	10.8	10.6	12.9	17.4	9.35	9.05	6.56	3.80
5.	2.12	2.24	2.32	4.60	12.1	11.1	12.9	13.9	9.40	10.8	5.85	4.01
6.	2.97	4.26	2.54	4.74	11.4	12.1	13.3	13.1	9.22	9.51	5.01	3.61
7.	2.32	2.23	2.39	3.37	10.4	12.8	12.9	20.5	9.24	6.63	6.10	4.40
8.	1.95	2.10	1.71	4.10	10.3	12.0	12.9	17.0	7.89	9.01	6.02	4.05
9.	4.92	2.43	1.55	4.03	11.5	11.1	9.49	15.2	6.39	7.94	5.92	6.00
10.	3.70	3.87	1.94	4.69	11.5	8.99	12.9	15.0	5.31	9.39	5.70	4.10
11.	3.24	2.18	1.53	4.57	11.7	12.0	14.4	14.6	8.41	7.89	4.79	3.73
12.	2.56	2.19	1.30	5.15	11.8	14.4	14.3	13.7	7.28	8.01	5.53	3.16
13.	2.85	3.89	1.74	4.71	11.8	16.8	11.7	13.0	6.87	7.96	6.93	3.96
14.	2.04	3.73	2.46	4.91	12.9	15.5	13.8	14.2	5.39	6.08	8.08	3.53
15.	1.76	1.76	2.28	4.39	13.7	15.3	8.07	9.82	8.47	4.36	6.97	3.86
16.	3.96	2.30	1.84	4.24	14.8	16.4	7.91	8.82	8.68	8.34	6.66	4.18
17.	2.38	1.79	1.59	5.72	21.8	17.6	11.9	8.98	8.36	7.26	7.22	3.82
18.	2.83	1.57	2.16	8.08	21.3	21.0	9.84	7.84	7.20	6.33	4.84	3.40
19.	1.80	1.60	1.81	6.43	30.4	26.4	8.41	7.06	11.3	8.42	5.96	3.40
20.	2.60	2.13	2.17	5.77	25.8	37.8	7.76	7.35	9.10	8.41	6.76	3.10
21.	2.49	2.29	1.76	7.81	20.2	24.6	8.95	8.36	9.31	9.93	7.13	3.42
22.	1.63	3.01	2.06	9.15	19.4	24.6	6.89	9.37	9.06	7.15	7.75	3.15
23.	1.72	2.32	1.96	9.30	19.2	21.9	7.04	9.31	6.08	8.23	8.36	3.23
24.	4.34	2.28	2.64	11.5	18.0	19.0	8.53	8.71	6.23	8.64	8.30	3.71
25.	2.01	1.76	1.89	11.0	14.6	18.4	9.63	12.6	8.82	7.96	4.22	2.95
26.	5.26	1.72	2.35	13.4	16.3	20.3	9.17	10.4	8.76	7.32	5.26	3.66
27.	3.33	2.03	5.09	15.1	23.7	20.7	9.16	8.14	6.73	9.44	4.84	3.66
28.	1.85	2.59	8.37	19.8	24.0	20.8	9.03	9.50	5.10	5.69	4.08	2.72
29.	2.32		6.59	15.1	23.5	28.3	7.77	9.99	5.52	5.63	5.20	3.91
30.	3.19		6.65	11.7	18.0	21.7	6.51	9.39	4.83	8.60	4.41	3.05
31.	3.44		5.64		15.0		8.13	7.81		6.34		3.19
	Extremwerte in m³/s											
am	16.	12.	13.	08.	08.	10.	30.	02.	15.	29.	29.	20.
NQ	0.89	0.97	0.67	3.01	6.82	5.89	4.23	0.90	3.17	3.34	3.17	1.99
HQ	11.5	9.11	13.4	22.0	36.0	66.0	22.4	33.6	18.6	16.6	15.9	8.60
am	26.	01.	28.	28.	19.	20.	11.	07.	19.	05.	21.	09.
	Monatsmittel in m³/s(MQ),l/s.km²(Mq) bzw.Monatssummen in mm (h_A)											
MQ	2.76	2.65	2.74	7.52	16.0	17.7	10.8	11.4	7.74	7.65	6.22	3.73
Mq	9.55	9.16	9.48	26.0	55.5	61.3	37.2	39.5	26.8	26.5	21.5	12.9
h_A	26	22	25	67	149	159	100	106	69	71	56	33
Reihe: 2001-2005	Mittlere Monatsmittel in m³/s (MQ),l/s.km²(Mq) bzw. -summen in mm (h_A)											
MQ	3.64	3.24	4.58	6.58	15.8	14.2	12.1	9.27	6.62	7.68	6.08	4.25
Mq	12.6	11.2	15.8	22.8	54.6	49.0	41.9	32.1	22.9	26.6	21.0	14.7
h_A	34	27	42	59	146	127	112	86	59	71	55	38
Reihe: 1961-2006	Mittlere Monatsmittel mit Extremwerten in m³/s											
NQ	0.83	0.94	0.67	1.37	2.42	2.67	2.52	0.90	1.11	1.07	1.11	0.98
NQ_T	0.98	0.98	0.99	1.37	2.46	4.20	3.74	2.65	1.11	1.07	1.11	0.98
MNQ_T	2.09	1.94	2.11	3.04	7.52	10.6	8.27	5.68	4.59	3.87	3.05	2.31
NMQ	1.01	1.26	1.71	2.85	8.10	7.30	6.58	4.25	2.10	1.44	1.50	1.04
MQ	2.99	2.78	3.52	5.93	14.8	17.3	13.8	9.51	7.38	6.19	4.77	3.50
HMQ	5.06	5.49	6.84	10.8	33.2	33.2	28.1	19.6	15.6	14.1	11.3	6.88
MHQ	7.46	6.60	8.50	13.6	31.0	35.2	33.1	24.8	19.1	16.3	13.0	8.52
HQ	19.8	13.9	20.7	28.1	71.2	87.0	96.6	108	71.0	66.7	110	23.0

Jahreswerte in m³/s (Q),l/s.km²(Mq), mm (h_J)

	Berichtsjahr			Reihe: 2001 - 2005			Reihe: 1961 - 2006		
NQ	0.67	13.03.		0.83	04.01.2002		0.67	13.03.2006	
NQ_T	1.30	12.03.					0.98	12.12.1972	
$MJNQ_T$							1.71		
NJMQ							4.85		1971
MQ,Mq,h_A	8.10	28.0	884	7.82	27.1	853	7.72	26.7	842
HJMQ							11.4		1975
MJHQ							51.3		
HQ	66.0	20.06.		108	12.08.2002		110	05.11.1966	

NNQ seit 1961: 0.83 04.01.2002 **HHQ seit** 1961: 110 05.11.1966

Berichtsjahr(J) Überschreitungsdauer der Abflüsse in Tagen Reihe(R): 2001-2005

m³/s	Tage(J)	Tage(R)	m³/s	Tage(J)	Tage(R)	m³/s	Tage(J)	Tage(R)	m³/s	Tage(J)	Tage(R)
10000			**500**			**20.0**	20	14.0	**1.00**	365	
8000			**350**			**16.0**	35	31.8	**0.80**		
6000			**250**			**12.0**	74	69.2	**0.60**		
4000			**180**			**9.00**	127	106.4	**0.40**		
3000			**140**			**7.00**	180	150.8	**0.30**		
2000			**100**			**5.00**	232	233.0	**0.20**		
1600			**80.0**			**3.50**	280	296.8	**0.10**		
1200			**60.0**		0.2	**2.50**	309	338.2	**0.06**		
900			**40.0**		1.2	**1.80**	348	362.8	**0.03**		
700			**30.0**	2	2.4	**1.40**	364	365.2	**0.00**		

siehe Tabelle Überleitungen u. Speicherungen d. Berichtsjahrs
durch Kraftwerksbetrieb beeinflusst
Im Jän,Feb,Mrz,Dez durch Eis beeinflusst
Im Apr,Jul,Dez nach ergänzten Wasserständen ermittelt

Nr. 623 Mörtelsdorf
Mur

Mst.Nr. 203794 Art: Schreibpegel Einzugsgebiet: 366.9 km²

Monat	I	II	III	IV	V	VI	VII	VIII	IX	X	XI	XII
Tag	Tägliche Abflüsse 2006 in m³/s											
1.	3.25	4.52	3.70	6.81	12.7	15.1	19.6	9.55	10.2	5.95	5.96	4.79
2.	4.54	5.07	2.96	8.15	12.4	16.0	17.7	6.78	9.37	6.74	7.18	4.24
3.	3.22	3.58	2.88	7.39	12.9	14.9	17.3	19.7	8.12	6.40	9.63	5.03
4.	3.87	2.82	3.05	6.70	12.7	12.5	14.6	20.5	9.88	9.64	7.50	4.85
5.	3.72	2.31	3.85	6.00	13.9	12.6	14.2	16.1	10.1	13.0	6.70	4.27
6.	4.10	3.60	3.27	6.22	13.0	13.4	14.5	15.2	10.2	10.8	5.17	4.07
7.	3.66	2.73	3.98	4.89	12.1	14.0	14.0	21.0	10.5	8.08	6.26	5.92
8.	3.41	2.46	2.70	5.25	11.7	12.6	14.1	19.4	9.45	9.43	6.67	5.27
9.	5.82	2.07	2.80	4.75	13.0	12.6	11.1	17.0	7.64	8.33	6.41	7.00
10.	5.40	4.15	2.68	6.24	13.1	10.2	13.6	16.5	6.50	10.1	6.27	5.28
11.	3.84	2.48	2.77	6.95	13.0	12.7	14.7	16.5	8.80	8.25	5.23	4.77
12.	3.43	2.45	2.27	6.63	13.0	15.0	16.0	16.0	8.65	8.83	5.72	4.11
13.	3.26	3.64	2.74	5.79	13.1	17.0	13.3	15.4	7.86	8.57	6.92	4.65
14.	3.11	4.27	3.37	6.16	14.6	16.3	14.2	15.7	6.62	6.66	8.29	4.12
15.	3.14	3.02	3.23	5.81	14.7	16.1	10.3	12.5	8.52	5.73	7.88	4.31
16.	4.57	2.38	2.86	6.22	15.7	16.9	8.76	10.8	9.82	7.87	7.09	4.99
17.	4.10	2.37	2.46	7.35	21.7	17.6	11.9	10.8	9.65	7.97	7.55	4.35
18.	3.70	1.96	2.78	9.82	23.3	20.8	11.6	9.38	8.54	6.87	5.43	4.24
19.	3.41	2.17	2.76	8.16	31.2	25.6	9.29	8.55	12.4	8.39	6.41	3.74
20.	4.24	2.30	3.13	7.97	30.1	40.8	8.54	8.98	10.1	8.43	7.09	3.48
21.	3.09	2.77	2.46	9.29	22.8	27.0	9.48	9.49	10.1	9.87	7.01	4.22
22.	2.19	3.41	2.71	10.1	21.7	26.0	8.50	10.2	10.1	7.72	8.48	3.55
23.	2.55	2.84	3.23	11.5	21.1	24.0	7.25	10.8	7.55	8.26	9.06	4.02
24.	4.07	2.95	3.65	13.9	20.6	20.2	9.46	9.56	7.21	9.03	8.90	4.87
25.	2.17	2.24	2.86	13.0	17.3	20.9	10.2	14.6	9.11	8.04	5.66	3.56
26.	4.70	2.07	3.24	14.5	17.8	20.9	9.67	11.9	9.72	8.11	5.93	3.98
27.	4.72	2.34	5.93	17.4	24.3	21.6	9.70	9.78	7.92	9.03	5.37	4.31
28.	3.90	3.41	9.87	22.9	25.4	22.4	9.54	10.4	6.24	6.74	5.06	3.30
29.	2.40		8.79	18.6	26.5	32.1	9.01	11.4	6.39	5.66	5.51	4.11
30.	4.01		8.15	14.8	21.2	25.6	7.36	11.0	5.83	8.91	5.24	3.39
31.	3.80		7.74		17.7		8.37	8.95		7.08		3.66
	Extremwerte in m³/s											
am	29.	12.	13.	08.	08.	10.	31.	01.	15.	29.	11.	27.
NQ	1.24	1.53	1.69	4.38	8.81	7.42	4.94	5.13	4.49	4.11	3.94	2.76
HQ	11.4	10.3	15.1	25.5	36.6	67.9	23.7	35.3	18.3	18.6	14.9	9.57
am	28.	01.	28.	28.	20.	20.	01.	03.	19.	04.	21.	09.
	Monatsmittel in m³/s(MQ),l/s.km²(Mq) bzw.Monatssummen in mm (h_A)											
MQ	3.72	2.94	3.83	9.31	17.9	19.1	11.9	13.1	8.76	8.21	6.72	4.40
Mq	10.1	8.02	10.5	25.4	48.7	52.1	32.3	35.6	23.9	22.4	18.3	12.0
h_A	27	19	28	66	131	135	87	95	62	60	47	31
Reihe: 2001-2005	Mittlere Monatsmittel in m³/s (MQ),l/s.km²(Mq) bzw. -summen in mm (h_A)											
MQ	4.75	4.08	5.62	7.89	16.9	15.2	13.6	10.6	8.26	9.23	7.71	5.78
Mq	12.9	11.1	15.3	21.5	46.0	41.5	37.0	28.9	22.5	25.2	21.0	15.8
h_A	35	27	41	56	123	108	99	78	58	67	54	41
Reihe: 1971-2006	Mittlere Monatsmittel mit Extremwerten in m³/s											
NQ	1.24	1.12	1.42	1.27	3.37	4.38	3.85	2.58	3.03	2.31	2.14	1.52
NQ_T	1.42	1.20	1.71	1.35	3.61	5.86	4.78	3.16	3.62	2.64	2.56	1.52
MNQ_T	2.70	2.46	2.73	4.13	9.75	12.6	9.81	6.56	5.46	4.83	3.99	2.99
NMQ	1.55	1.94	2.19	2.95	9.41	8.62	7.99	4.81	4.51	3.91	3.24	1.92
MQ	3.72	3.41	4.62	7.48	18.0	19.4	15.9	10.6	8.36	7.73	5.77	4.28
HMQ	7.01	5.92	8.61	13.1	38.8	31.8	31.2	16.8	12.0	16.2	14.1	9.44
MHQ	7.73	7.52	11.0	16.8	37.5	39.2	40.4	26.3	19.5	21.1	13.2	9.60
HQ	16.4	14.3	19.9	33.8	83.7	88.0	106	120	42.4	66.4	39.8	17.7

Jahreswerte in m³/s (Q),l/s.km²(Mq), mm (h_J)

	Berichtsjahr			Reihe: 2001 - 2005			Reihe: 1971 - 2006		
NQ	1.24	29.01.		1.37	30.01.2005		1.12	14.02.1973	
NQ_T	1.96	18.02.					1.20	12.02.1973	
$MJNQ_T$							2.20		
NJMQ							6.49		1971
MQ,Mq,h_A	9.18	25.0	789	9.14	24.9	785	9.14	24.9	785
HJMQ							13.3		1975
MJHQ							59.1		
HQ	67.9	20.06.		120	12.08.2002		120	12.08.2002	

NNQ seit 1971: 1.12 14.02.1973 **HHQ seit** 1971: 120 12.08.2002

Berichtsjahr(J) Überschreitungsdauer der Abflüsse in Tagen Reihe(R): 2001-2005

m³/s	Tage(J)	Tage(R)	m³/s	Tage(J)	Tage(R)	m³/s	Tage(J)	Tage(R)	m³/s	Tage(J)	Tage(R)
10000			**500**			**20.0**	28	18.4	**1.00**		
8000			**350**			**16.0**	50	40.8	**0.80**		
6000			**250**			**12.0**	95	87.8	**0.60**		
4000			**180**			**9.00**	150	139.0	**0.40**		
3000			**140**			**7.00**	203	203.2	**0.30**		
2000			**100**			**5.00**	255	277.8	**0.20**		
1600			**80.0**			**3.50**	306	335.0	**0.10**		
1200			**60.0**		0.2	**2.50**	346	362.4	**0.06**		
900			**40.0**	1	1.6	**1.80**	365	365.2	**0.03**		
700			**30.0**	4	3.8	**1.40**			**0.00**		

siehe Tabelle Überleitungen u. Speicherungen d. Berichtsjahrs
durch Kraftwerksbetrieb beeinflusst
Im Jän durch Eis beeinflusst
Im Jän,Feb,Mrz,Apr,Okt,Nov,Dez nach erg.Wasserständen erm.

Abflüsse

Nr. 624 Mauterndorf Taurach

Mst.Nr. 203760 Art: Schreibpegel Einzugsgebiet: 102.1 km²

Monat	I	II	III	IV	V	VI	VII	VIII	IX	X	XI	XII
Tag	Tägliche Abflüsse 2006 in m³/s											
1.	1.58	1.13	0.93	2.56	5.52	6.65	8.31	2.98	4.34	2.49	2.58	2.50
2.	1.58	1.13	0.92	2.72	5.19	6.06	6.76	3.23	4.24	2.47	2.58	2.48
3.	1.57	1.12	0.90	2.59	4.91	6.00	6.20	5.30	4.04	2.40	2.56	2.36
4.	1.56	1.12	0.89	2.40	5.02	5.87	5.73	6.35	3.84	3.40	2.47	2.38
5.	1.44	1.11	0.88	2.27	5.21	5.58	5.62	5.70	3.54	3.83	2.50	2.34
6.	1.54	1.10	0.87	2.15	5.31	5.55	5.60	5.00	3.55	3.22	2.48	2.30
7.	1.54	1.09	0.85	2.08	5.34	5.47	5.71	8.24	3.47	3.06	2.42	2.43
8.	1.35	1.08	0.84	2.25	5.37	5.32	5.49	8.01	3.63	3.20	2.47	2.29
9.	1.29	1.07	0.84	2.34	5.40	5.40	5.20	6.36	3.39	3.05	2.70	2.42
10.	1.28	1.06	0.84	2.51	5.43	5.76	5.04	5.61	3.31	2.93	2.92	2.36
11.	1.27	1.05	0.84	2.91	5.46	6.61	4.87	5.10	3.25	2.87	2.63	2.16
12.	1.25	1.03	0.84	2.41	5.51	7.49	5.44	5.58	3.17	2.74	2.81	2.23
13.	1.24	0.99	0.84	2.25	5.92	8.14	5.27	5.46	3.13	2.63	2.76	2.23
14.	1.23	0.97	0.83	2.34	5.97	8.82	4.80	5.08	3.13	2.58	3.39	2.20
15.	1.22	0.97	0.83	2.43	5.73	9.72	4.43	4.84	3.07	2.58	3.91	2.17
16.	1.21	0.97	0.83	2.69	5.94	10.3	4.09	4.49	3.10	2.56	3.58	2.14
17.	1.19	0.97	0.83	3.06	9.94	10.5	3.88	4.23	3.52	2.47	3.30	2.12
18.	1.18	0.97	0.83	3.39	10.5	9.73	3.57	4.01	3.45	2.42	3.28	2.09
19.	1.17	0.96	0.83	3.52	13.1	8.66	3.28	3.80	5.43	2.50	3.23	2.07
20.	1.16	0.96	0.86	3.59	13.6	10.4	3.06	3.65	4.24	2.54	3.18	2.04
21.	1.14	0.96	0.91	3.66	10.7	8.04	3.77	3.54	3.66	2.42	3.13	2.02
22.	1.13	0.96	0.96	4.19	9.19	8.32	4.48	3.40	3.46	2.45	3.01	2.00
23.	1.12	0.96	1.10	4.94	8.66	8.25	3.99	3.32	3.23	2.41	2.86	1.97
24.	1.13	0.96	1.15	5.19	7.71	7.22	3.70	3.64	3.18	2.45	2.72	1.95
25.	1.13	0.95	1.30	5.38	5.56	7.79	3.45	4.96	2.98	2.45	2.59	1.93
26.	1.13	0.95	1.56	5.53	4.99	8.15	3.22	4.00	2.95	2.38	2.58	1.91
27.	1.13	0.95	2.33	6.49	12.0	7.79	3.13	3.98	2.89	2.38	2.58	1.89
28.	1.14	0.94	2.40	8.76	13.5	7.87	3.25	3.79	2.77	2.27	2.58	1.88
29.	1.14		2.36	7.40	12.9	10.7	3.25	4.29	2.70	2.59	2.57	1.86
30.	1.13		2.14	6.08	10.4	11.2	3.19	4.24	2.65	3.43	2.53	1.84
31.	1.13		2.53		7.61		2.96	4.44		2.68		1.82
	Extremwerte in m³/s											
am	23.	28.	20.	06.	25.	08.	27.	02.	25.	29.	07.	10.
NQ	1.12	0.94	0.82	1.96	4.83	4.96	1.95	2.41	1.99	1.95	1.30	1.19
HQ	1.74	1.13	3.35	9.38	15.9	15.2	9.78	11.1	7.29	5.81	4.13	2.93
am	01.	01.	27.	28.	20.	29.	01.	07.	19.	04.	14.	10.
	Monatsmittel in m³/s(MQ),l/s.km²(Mq) bzw.Monatssummen in mm (h_A)											
MQ	1.27	1.02	1.16	3.67	7.67	7.78	4.54	4.73	3.44	2.71	2.83	2.14
Mq	12.4	9.97	11.3	35.9	75.1	76.2	44.5	46.3	33.7	26.5	27.7	21.0
h_A	33	24	30	93	201	197	119	124	87	71	72	54

Reihe: 2001-2005	Mittlere Monatsmittel in m³/s (MQ),l/s.km²(Mq) bzw. -summen in mm (h_A)											
MQ	1.49	1.41	1.93	2.87	7.58	6.67	5.17	4.04	3.39	3.40	2.72	1.95
Mq	14.6	13.8	18.9	28.1	74.2	65.3	50.6	39.5	33.2	33.3	26.6	19.1
h_A	39	33	51	73	199	169	136	106	86	89	69	49
Reihe: 1961-2006	**Mittlere Monatsmittel mit Extremwerten in m³/s**											
NQ	0.29	0.21	0.25	0.11	0.86	0.52	0.46	0.23	0.17	0.10	0.23	0.10
NQ_T	0.36	0.31	0.30	0.41	1.08	2.72	1.26	0.61	0.68	1.04	0.63	0.49
MNQ_T	1.19	1.05	1.10	1.77	4.09	5.45	4.05	3.10	2.65	2.27	1.96	1.50
NMQ	0.53	0.40	0.42	1.20	3.51	4.11	2.55	0.99	1.93	1.39	0.79	0.72
MQ	1.40	1.22	1.58	3.26	7.35	8.01	5.87	4.43	3.71	3.04	2.46	1.88
HMQ	2.30	2.03	3.03	6.24	12.6	17.4	13.7	10.5	8.90	6.06	5.13	3.38
MHQ	2.20	1.86	2.87	6.88	13.2	13.3	11.9	9.23	7.48	6.01	4.40	3.01
HQ	8.15	8.67	8.68	23.7	20.8	38.0	33.8	35.0	30.0	19.8	27.9	12.1

Jahreswerte in m³/s (Q),l/s.km²(Mq), mm (h_l)

	Berichtsjahr			Reihe: 2001 - 2005			Reihe: 1961 - 2006		
NQ	0.82	20.03.		0.21	21.02.2002		0.10	15.10.1997	
NQ_T	0.83	19.03.					0.30	26.03.1987	
$MJNQ_T$							0.96		
NJMQ							2.66		1971
MQ,Mq,h_A	3.59	35.2	1109	3.56	34.8	1098	3.70	36.2	1141
HJMQ							6.62		1965
MJHQ							18.9		
HQ	15.9	20.05.		31.8	12.08.2002		38.0	25.06.1973	

NNQ seit 1961: 0.10 15.10.1997 **HHQ seit** 1961: 38.0 25.06.1973

Berichtsjahr(J) Überschreitungsdauer der Abflüsse in Tagen Reihe(R): 2001-2005

m³/s	Tage(J)	Tage(R)	m³/s	Tage(J)	Tage(R)	m³/s	Tage(J)	Tage(R)	m³/s	Tage(J)	Tage(R)
10000			**500**			**20.0**		0.2	**1.00**	327	359.4
8000			**350**			**16.0**		0.6	**0.80**	365	365.2
6000			**250**			**12.0**	5	4.2	**0.60**		
4000			**180**			**9.00**	17	15.2	**0.40**		
3000			**140**			**7.00**	37	36.4	**0.30**		
2000			**100**			**5.00**	91	80.4	**0.20**		
1600			**80.0**			**3.50**	136	132.6	**0.10**		
1200			**60.0**			**2.50**	219	213.2	**0.06**		
900			**40.0**			**1.80**	280	270.0	**0.03**		
700			**30.0**			**1.40**	288	321.0	**0.00**		

Niederwasser beeinflusst
Im Jän,Feb,Mrz durch Eis beeinflusst
Im Jän,Feb,Mrz,Apr,Mai,Jun,Jul,Aug,Sep,Nov,Dez n.erg.W.erm.

Nr. 625 Weißpriach Weißpriach

Mst.Nr. 203778 Art: Schreibpegel Einzugsgebiet: 77.1 km²

Monat	I	II	III	IV	V	VI	VII	VIII	IX	X	XI	XII
Tag	Tägliche Abflüsse 2006 in m³/s											
1.	0.75	0.62	0.54	1.55	3.86	5.09	6.06	2.33	3.13	1.90	1.79	1.58
2.	0.81	0.62	0.54	1.74	3.51	4.43	5.31	2.37	3.02	1.86	1.69	1.51
3.	0.82	0.62	0.54	1.84	3.68	4.44	4.88	4.36	2.90	1.87	1.65	1.50
4.	0.83	0.61	0.54	1.65	4.48	4.76	4.54	5.45	2.79	2.65	1.60	1.48
5.	0.82	0.61	0.54	1.57	4.78	4.41	4.29	4.84	2.68	2.76	1.63	1.51
6.	0.82	0.61	0.54	1.43	4.51	4.14	4.01	4.72	2.57	2.25	1.66	1.49
7.	0.81	0.60	0.54	1.36	4.22	3.93	3.83	8.05	2.52	2.12	1.62	1.60
8.	0.81	0.60	0.54	1.33	4.31	3.94	4.19	8.94	2.52	2.20	1.62	1.53
9.	0.79	0.60	0.53	1.38	4.33	4.04	4.18	5.73	2.37	2.09	1.74	1.65
10.	0.72	0.59	0.52	1.50	4.15	4.20	3.85	4.78	2.28	2.01	1.85	1.53
11.	0.70	0.59	0.52	1.68	4.17	5.19	3.52	4.46	2.22	1.94	1.68	1.38
12.	0.70	0.59	0.51	1.52	4.57	5.70	3.72	4.85	2.16	1.88	1.84	1.35
13.	0.67	0.59	0.50	1.43	5.19	6.10	3.65	4.46	2.11	1.85	1.78	1.33
14.	0.64	0.59	0.51	1.44	5.39	6.49	3.34	4.05	2.06	1.82	2.36	1.28
15.	0.64	0.59	0.54	1.48	5.25	6.75	3.20	3.86	2.06	1.76	2.71	1.28
16.	0.64	0.59	0.58	1.71	5.63	6.90	3.03	3.56	2.08	1.70	2.60	1.25
17.	0.64	0.60	0.57	2.02	8.32	7.25	2.87	3.41	2.22	1.69	2.42	1.25
18.	0.64	0.59	0.58	2.16	8.29	8.24	2.75	3.21	2.20	1.68	2.32	1.24
19.	0.64	0.59	0.58	2.21	11.8	9.19	2.65	3.05	3.82	1.64	2.28	1.19
20.	0.64	0.58	0.59	2.31	10.6	13.7	2.57	2.99	3.29	1.60	2.26	1.11
21.	0.64	0.58	0.60	2.53	8.53	9.51	2.67	2.88	2.83	1.59	2.12	1.15
22.	0.64	0.57	0.64	2.94	7.80	8.48	2.86	2.74	2.61	1.59	2.05	1.11
23.	0.64	0.56	0.68	3.38	7.90	7.38	2.67	2.68	2.45	1.55	1.93	1.13
24.	0.64	0.56	0.68	3.87	7.03	6.92	2.61	2.83	2.34	1.56	1.85	1.13
25.	0.64	0.55	0.72	4.08	5.74	7.76	2.46	3.49	2.25	1.60	1.79	1.13
26.	0.64	0.55	0.77	4.62	5.36	6.82	2.41	2.74	2.17	1.51	1.76	1.13
27.	0.64	0.54	1.03	6.20	9.49	6.54	2.45	2.70	2.16	1.48	1.69	1.13
28.	0.64	0.54	1.42	7.54	10.5	6.93	2.58	2.58	2.06	1.45	1.67	1.13
29.	0.63		1.48	6.59	10.4	8.03	2.48	3.05	1.99	1.69	1.63	1.13
30.	0.63		1.32	4.88	7.77	7.59	2.65	2.99	1.96	2.40	1.59	1.13
31.	0.63		1.38		6.11		2.34	3.29		1.83		1.13
	Extremwerte in m³/s											
am	31.	28.	13.	07.	02.	08.	27.	01.	30.	27.	03.	20.
NQ	0.63	0.54	0.49	1.28	3.33	3.60	2.26	2.26	1.86	1.43	1.59	1.06
HQ	0.87	0.63	1.67	8.23	13.2	16.7	6.63	10.7	5.30	4.49	2.96	1.76
am	03.	01.	31.	28.	19.	20.	01.	08.	19.	04.	14.	07.
	Monatsmittel in m³/s(MQ),l/s.km²(Mq) bzw.Monatssummen in mm (h_A)											
MQ	0.70	0.59	0.69	2.66	6.38	6.50	3.37	3.92	2.46	1.86	1.91	1.31
Mq	9.02	7.61	9.01	34.6	82.8	84.2	43.8	50.8	31.9	24.1	24.7	16.9
h_A	24	18	24	90	222	218	117	136	83	64	64	44

Reihe: 2001-2005	Mittlere Monatsmittel in m³/s (MQ),l/s.km²(Mq) bzw. -summen in mm (h_A)											
MQ	0.91	0.80	1.26	2.15	6.19	5.38	3.97	2.86	2.32	2.30	1.78	1.20
Mq	11.8	10.4	16.3	27.9	80.2	69.8	51.5	37.1	30.1	29.8	23.1	15.5
h_A	32	25	44	72	215	181	138	99	78	80	60	40
Reihe: 1961-2006	**Mittlere Monatsmittel mit Extremwerten in m³/s**											
NQ	0.38	0.33	0.41	0.43	0.68	1.72	1.08	1.00	0.78	0.95	0.56	0.58
NQ_T	0.38	0.33	0.41	0.53	0.80	1.72	1.08	1.00	0.80	0.96	0.62	0.60
MNQ_T	0.73	0.66	0.66	0.99	2.59	3.59	2.64	1.89	1.65	1.44	1.18	0.90
NMQ	0.47	0.44	0.52	0.82	1.91	2.83	1.95	1.28	1.15	1.14	0.88	0.70
MQ	0.82	0.72	0.91	2.01	5.71	6.21	4.26	2.96	2.40	1.99	1.54	1.11
HMQ	1.17	0.99	1.79	5.18	10.7	14.7	9.36	7.89	4.22	4.06	3.08	2.02
MHQ	1.02	0.82	1.70	4.94	11.3	11.7	9.18	6.87	5.09	3.95	2.79	1.67
HQ	1.72	1.15	7.82	16.5	22.8	28.0	23.8	30.7	23.2	15.6	21.4	9.50

Jahreswerte in m³/s (Q),l/s.km²(Mq), mm (h_l)

	Berichtsjahr			Reihe: 2001 - 2005			Reihe: 1961 - 2006		
NQ	0.49	13.03.		0.50	05.03.2005		0.33	11.02.1998	
NQ_T	0.50	13.03.					0.33	12.02.1998	
$MJNQ_T$							0.63		
NJMQ							1.85		1963
MQ,Mq,h_A	2.70	35.1	1106	2.60	33.7	1061	2.56	33.2	1048
HJMQ							3.95		1965
MJHQ							15.6		
HQ	16.7	20.06.		30.7	12.08.2002		30.7	12.08.2002	

NNQ seit 1961: 0.33 11.02.1998 **HHQ seit** 1961: 30.7 12.08.2002

Berichtsjahr(J) Überschreitungsdauer der Abflüsse in Tagen Reihe(R): 2001-2005

m³/s	Tage(J)	Tage(R)	m³/s	Tage(J)	Tage(R)	m³/s	Tage(J)	Tage(R)	m³/s	Tage(J)	Tage(R)
10000			**500**			**20.0**		0.2	**1.00**	280	289.8
8000			**350**			**16.0**		0.2	**0.80**	287	334.8
6000			**250**			**12.0**	1	1.6	**0.60**	327	359.6
4000			**180**			**9.00**	8	5.4	**0.40**	365	365.2
3000			**140**			**7.00**	25	19.2	**0.30**		
2000			**100**			**5.00**	49	49.4	**0.20**		
1600			**80.0**			**3.50**	96	85.4	**0.10**		
1200			**60.0**			**2.50**	142	129.2	**0.06**		
900			**40.0**			**1.80**	197	188.2	**0.03**		
700			**30.0**			**1.40**	253	233.4	**0.00**		

Im Jän,Feb,Mrz durch Eis beeinflusst
Im Jän,Feb,Mrz,Jul,Aug,Sep,Okt,Nov,Dez n.erg.Wasserständen erm.

Abflüsse

Nr. 628 Tamsweg (Taurach)
Taurach

Mst.Nr. 203786 Art: Schreibpegel Einzugsgebiet: 377.9 km²

Monat	I	II	III	IV	V	VI	VII	VIII	IX	X	XI	XII
Tag	Tägliche Abflüsse 2006 in m³/s											
1.	3.76	2.82	2.56	8.01	18.0	22.6	27.9	8.96	12.3	7.29	7.20	6.81
2.	3.76	2.78	2.32	9.45	16.2	19.8	23.9	9.20	11.9	7.21	7.01	6.77
3.	3.76	2.74	2.31	8.61	16.0	20.4	21.8	18.4	11.3	7.09	7.00	6.45
4.	3.76	2.70	2.31	7.55	18.3	20.5	20.3	24.2	10.7	11.0	6.73	6.45
5.	3.76	2.66	2.31	6.87	19.2	19.2	19.8	20.9	10.3	13.5	6.94	6.50
6.	3.76	2.62	2.31	6.27	18.5	18.0	18.3	18.6	9.91	9.98	7.09	6.41
7.	3.78	2.58	2.31	6.03	17.5	17.7	18.0	28.3	9.81	9.32	7.04	8.14
8.	3.81	2.54	2.31	6.10	17.9	16.6	18.0	30.6	9.95	9.66	6.97	7.26
9.	3.74	2.59	2.43	6.42	18.1	16.8	18.5	19.2	9.28	9.11	7.21	7.21
10.	3.71	2.56	2.49	6.82	17.7	17.3	17.8	16.9	8.89	8.71	7.81	7.05
11.	3.67	2.54	2.40	7.99	17.6	21.0	16.2	16.3	8.69	8.42	7.12	6.50
12.	3.63	2.52	2.38	6.88	19.0	23.8	17.3	19.2	8.49	8.10	7.82	6.40
13.	3.59	2.52	3.65	6.48	21.2	26.6	17.2	18.7	8.25	7.83	7.83	6.30
14.	3.56	2.52	2.58	6.66	22.5	29.1	15.3	17.3	8.08	7.64	9.95	6.04
15.	3.52	2.52	2.75	6.83	21.6	30.7	14.4	16.8	8.18	7.58	11.6	6.03
16.	3.48	2.56	2.42	7.62	23.3	31.6	13.2	15.6	8.27	7.32	11.1	6.01
17.	3.44	2.58	2.41	8.74	33.8	33.0	12.2	14.4	8.96	7.20	10.4	5.79
18.	3.40	2.55	2.50	9.47	35.9	36.3	11.6	13.2	9.00	7.16	9.60	5.84
19.	3.36	2.56	2.50	9.59	47.9	39.8	11.2	12.3	15.1	6.97	9.16	5.70
20.	3.32	2.60	2.56	9.84	46.1	54.2	11.0	11.7	12.7	6.80	9.11	5.61
21.	3.28	2.59	2.66	10.5	37.1	41.8	12.6	11.3	10.6	6.64	8.86	5.52
22.	3.24	2.56	2.96	12.8	33.6	37.4	14.3	10.9	9.64	6.48	8.63	5.41
23.	3.20	2.59	3.31	14.4	33.8	33.2	11.5	10.6	9.07	6.41	8.27	5.31
24.	3.16	2.54	3.34	16.3	31.4	29.2	10.9	11.3	8.72	6.58	8.02	5.24
25.	3.12	2.54	3.75	17.2	26.1	31.6	9.91	15.0	8.42	6.58	7.71	5.18
26.	3.07	2.53	4.36	18.2	23.8	29.5	9.43	11.3	8.11	6.39	7.62	5.12
27.	3.03	2.43	6.45	22.8	40.1	27.7	9.34	11.0	8.28	6.24	7.53	5.06
28.	2.99	2.95	8.33	30.8	46.1	29.3	9.80	10.9	7.90	6.06	7.34	5.02
29.	2.94		8.61	27.0	44.4	37.9	9.52	12.7	7.34	6.71	7.18	5.00
30.	2.90		6.91	21.7	34.2	37.5	9.48	12.3	7.38	9.73	6.95	4.96
31.	2.86		7.70		26.8		8.87	13.0		7.34		4.94
	Extremwerte in m³/s											
am	08.	28.	12.	07.	02.	07.	27.	02.	15.	29.	04.	18.
NQ	2.11	1.28	2.11	4.64	15.3	15.3	8.53	8.08	6.80	5.66	4.33	4.64
HQ	4.97	5.66	11.6	35.6	53.2	59.9	31.1	36.6	21.4	23.6	13.4	10.0
am	08.	28.	28.	28.	20.	20.	01.	03.	19.	04.	14.	07.
	Monatsmittel in m³/s(MQ),l/s.km²(Mq) bzw.Monatssummen in mm (h_A)											
MQ	3.43	2.60	3.49	11.5	27.2	28.3	14.8	15.5	9.51	7.84	8.09	6.00
Mq	9.08	6.88	9.24	30.3	72.0	75.0	39.2	41.0	25.2	20.8	21.4	15.9
h_A	24	17	25	79	193	194	105	110	65	56	56	41

Reihe: 2001-2005	Mittlere Monatsmittel in m³/s (MQ),l/s.km²(Mq) bzw. -summen in mm (h_A)											
MQ	4.06	3.51	5.56	8.29	24.7	22.5	16.7	12.9	9.67	10.3	7.80	5.16
Mq	10.7	9.30	14.7	21.9	65.2	59.5	44.3	34.0	25.6	27.1	20.6	13.7
h_A	29	22	39	57	175	154	119	91	66	73	53	35
Reihe: 1961-2006	Mittlere Monatsmittel mit Extremwerten in m³/s											
NQ	0.92	0.81	0.79	1.53	2.85	3.57	3.68	3.66	2.43	2.08	1.66	1.29
NQ_T	0.92	0.81	1.56	2.34	4.30	6.93	5.55	3.74	2.70	2.96	1.98	1.56
MNQ_T	2.94	2.62	2.83	4.81	12.0	16.0	11.6	8.50	7.02	6.02	5.03	3.73
NMQ	1.65	1.42	2.09	4.17	9.09	12.5	8.32	5.46	5.26	3.85	2.49	2.25
MQ	3.62	3.15	4.50	9.29	23.6	25.8	18.6	13.2	10.5	8.60	6.79	5.05
HMQ	6.17	4.67	8.95	20.7	43.5	47.3	35.8	33.1	20.7	19.6	13.7	9.47
MHQ	5.97	4.70	10.2	21.6	45.0	45.5	41.5	30.7	23.6	19.4	14.0	10.2
HQ	27.6	8.70	29.7	52.7	95.0	92.0	88.5	114	87.0	80.3	68.0	43.5

Jahreswerte in m³/s (Q),l/s.km²(Mq), mm (h_J)									
	Berichtsjahr			Reihe: 2001 - 2005			Reihe: 1961 - 2006		
NQ	1.28	28.02.		1.95	17.03.2003		0.79	16.03.1979	
NQ_T	2.31	03.03.					0.81	13.02.1978	
$MJNQ_T$							2.45		
NJMQ							6.93		1971
MQ,Mq,h_A	11.6	30.6	965	10.9	29.0	913	11.1	29.4	926
HJMQ							16.4		1965
MJHQ							61.7		
HQ	59.9	20.06.		114	12.08.2002		114	12.08.2002	
NNQ seit 1961:	0.79	16.03.1979		HHQ seit 1961:	114	12.08.2002			

Berichtsjahr(J)	Überschreitungsdauer der Abflüsse in Tagen					Reihe(R): 2001-2005					
m³/s	Tage(J)	Tage(R)	m³/s	Tage(J)	Tage(R)	m³/s	Tage(J)	Tage(R)	m³/s	Tage(J)	Tage(R)
10000			500			20.0	54	55.6	1.00		
8000			350			16.0	94	78.4	0.80		
6000			250			12.0	114	109.8	0.60		
4000			180			9.00	164	152.2	0.40		
3000			140			7.00	226	207.6	0.30		
2000			100			5.00	278	259.6	0.20		
1600			80.0		0.2	3.50	298	329.4	0.10		
1200			60.0		0.6	2.50	351	365.2	0.06		
900			40.0	7	4.2	1.80	365		0.03		
700			30.0	26	16.2	1.40			0.00		

Im Jän,Feb,Dez durch Eis beeinflusst
Im Jän,Feb,Mrz,Apr,Jul,Aug,Okt,Dez nach erg.Wasserständen erm.

Nr. 630 Madling
Thomatalbach

Mst.Nr. 203810 Art: Schreibpegel Einzugsgebiet: 84.9 km²

Monat	I	II	III	IV	V	VI	VII	VIII	IX	X	XI	XII
Tag	Tägliche Abflüsse 2006 in m³/s											
1.	0.42	0.35	0.24	1.57	5.14	3.77	3.03	0.98	1.27	0.87	0.73	0.64
2.	0.42	0.35	0.24	1.88	4.81	3.46	2.43	1.47	1.22	0.79	0.67	0.58
3.	0.42	0.34	0.24	1.74	4.84	3.34	2.17	5.12	1.18	0.79	0.68	0.56
4.	0.42	0.33	0.24	1.41	5.21	3.27	1.85	4.06	1.09	2.31	0.67	0.61
5.	0.42	0.33	0.24	1.31	5.13	3.05	1.71	2.77	1.02	3.18	0.70	0.62
6.	0.42	0.32	0.24	1.24	4.89	2.76	1.53	2.28	0.95	1.94	0.73	0.65
7.	0.42	0.32	0.24	1.21	4.81	2.66	1.57	2.09	1.95	1.71	0.68	1.93
8.	0.42	0.31	0.24	1.20	4.75	2.59	1.70	1.85	1.85	1.56	0.69	1.42
9.	0.42	0.30	0.24	1.37	4.84	2.47	1.76	1.72	1.23	1.24	0.77	1.11
10.	0.42	0.30	0.24	1.64	4.89	2.36	1.39	1.54	1.09	1.06	0.78	0.92
11.	0.42	0.29	0.24	2.22	4.86	2.44	1.56	1.78	1.01	0.96	0.63	0.81
12.	0.42	0.28	0.24	1.65	5.02	2.33	2.53	3.10	0.97	0.93	0.72	0.81
13.	0.42	0.28	0.24	1.44	5.78	2.33	2.24	2.58	0.94	0.89	0.68	0.78
14.	0.42	0.27	0.24	1.40	5.72	2.29	1.65	2.32	0.92	0.81	0.87	0.76
15.	0.42	0.27	0.24	1.66	5.39	2.24	1.53	2.38	0.92	0.79	0.89	0.76
16.	0.42	0.27	0.24	2.84	5.40	2.53	1.28	2.03	1.23	0.76	0.83	0.76
17.	0.42	0.27	0.24	3.06	6.12	2.41	1.18	1.90	1.73	0.72	0.83	0.69
18.	0.42	0.26	0.25	3.24	5.63	2.40	1.09	1.90	1.81	0.67	0.85	0.76
19.	0.42	0.26	0.28	3.35	6.99	2.55	1.06	1.59	2.06	0.70	0.88	0.65
20.	0.42	0.26	0.31	3.37	9.29	4.19	1.01	1.71	1.39	0.74	0.89	0.58
21.	0.42	0.26	0.32	3.49	7.33	2.52	1.12	1.73	1.17	0.72	0.81	0.58
22.	0.42	0.26	0.39	3.76	7.10	2.48	1.29	1.49	1.09	0.62	0.79	0.56
23.	0.42	0.25	0.46	4.14	6.19	2.54	1.02	1.40	1.03	0.61	0.73	0.54
24.	0.42	0.25	0.45	4.75	6.36	2.39	1.05	1.80	1.01	0.81	0.74	0.53
25.	0.41	0.25	0.53	5.12	5.54	2.20	1.03	4.16	0.94	1.21	0.89	0.52
26.	0.41	0.25	0.69	5.63	4.87	1.91	1.15	2.34	0.94	0.76	0.85	0.51
27.	0.40	0.24	1.29	7.08	4.89	1.90	1.21	2.34	0.94	0.72	0.75	0.51
28.	0.39	0.24	1.85	9.24	4.68	3.11	1.56	2.04	0.91	0.67	0.68	0.50
29.	0.38		1.89	7.02	5.45	5.77	1.34	2.40	0.79	0.69	0.67	0.50
30.	0.37		1.26	5.73	4.81	4.61	1.05	1.74	0.85	1.10	0.64	0.50
31.	0.36		1.37		4.20		0.91	1.43		0.77		0.51
	Extremwerte in m³/s											
am	31.	27.	19.	07.	31.	26.	21.	01.	28.	21.	11.	31.
NQ	0.36	0.24	0.15	0.94	4.01	1.78	0.86	0.86	0.79	0.61	0.55	0.41
HQ	0.42	0.36	2.59	12.5	13.2	13.0	6.03	12.2	5.64	5.64	1.16	2.69
am	01.	01.	28.	28.	20.	29.	12.	03.	07.	04.	14.	07.
	Monatsmittel in m³/s(MQ),l/s.km²(Mq) bzw.Monatssummen in mm (h_A)											
MQ	0.41	0.28	0.50	3.16	5.51	2.83	1.51	2.19	1.18	1.04	0.76	0.72
Mq	4.87	3.35	5.88	37.2	64.9	33.3	17.8	25.8	13.9	12.2	8.91	8.42
h_A	13	8	16	96	174	86	48	69	36	33	23	22

Reihe: 2001-2005	Mittlere Monatsmittel in m³/s (MQ),l/s.km²(Mq) bzw. -summen in mm (h_A)											
MQ	0.67	0.40	0.68	1.81	3.58	1.80	1.82	1.94	1.63	1.73	1.39	0.80
Mq	7.85	4.75	8.01	21.3	42.2	21.2	21.4	22.8	19.2	20.4	16.4	9.47
h_A	21	11	21	55	113	55	57	61	50	55	42	25
Reihe: 1981-2006	Mittlere Monatsmittel mit Extremwerten in m³/s											
NQ	0.06	0.05	.038	0.15	0.50	0.15	0.30	0.14	0.36	0.22	0.16	0.06
NQ_T	0.07	0.08	.046	0.19	0.56	0.30	0.33	0.23	0.44	0.35	0.32	0.16
MNQ_T	0.38	0.30	0.33	0.88	1.96	1.36	0.86	0.84	0.86	0.89	0.75	0.47
NMQ	0.20	0.13	0.19	0.83	2.44	0.70	0.82	0.49	0.76	0.61	0.50	0.32
MQ	0.54	0.41	0.71	2.05	3.98	2.36	1.93	1.71	1.60	1.63	1.40	0.76
HMQ	1.67	0.83	2.18	4.38	7.16	5.43	4.22	3.73	4.08	4.56	5.27	1.66
MHQ	1.02	0.81	2.17	6.22	9.81	8.83	9.51	9.23	7.49	7.09	4.26	1.64
HQ	4.22	1.36	6.98	12.6	15.6	15.4	30.4	17.6	16.8	18.3	18.2	5.46

Jahreswerte in m³/s (Q),l/s.km²(Mq), mm (h_J)									
	Berichtsjahr			Reihe: 2001 - 2005			Reihe: 1981 - 2006		
NQ	0.15	19.03.		0.06	02.03.2005		.038	08.03.1981	
NQ_T	0.24	28.02.					.046	04.03.1981	
$MJNQ_T$							0.23		
NJMQ							1.16		1982
MQ,Mq,h_A	1.68	19.8	625	1.51	17.7	560	1.60	18.8	593
HJMQ							2.08		1988
MJHQ							14.5		
HQ	13.2	20.05.		17.3	17.08.2001		30.4	20.07.1993	
NNQ seit 1981:	.038	08.03.1981		HHQ seit 1981:	30.4	20.07.1993			

Berichtsjahr(J)	Überschreitungsdauer der Abflüsse in Tagen					Reihe(R): 2001-2005					
m³/s	Tage(J)	Tage(R)	m³/s	Tage(J)	Tage(R)	m³/s	Tage(J)	Tage(R)	m³/s	Tage(J)	Tage(R)
10000			500			20.0			1.00	187	202.6
8000			350			16.0			0.80	218	238.8
6000			250			12.0		0.2	0.60	267	274.6
4000			180			9.00	2	0.4	0.40	311	317.6
3000			140			7.00	6	2.2	0.30	328	329.8
2000			100			5.00	26	12.4	0.20	365	353.0
1600			80.0			3.50	47	31.0	0.10		365.2
1200			60.0			2.50	71	61.0	0.06		
900			40.0			1.80	113	106.8	0.03		
700			30.0			1.40	145	142.8	0.00		

Im Jän,Feb,Mrz,Dez durch Eis beeinflusst
Im Jän,Feb,Mrz,Jun,Jul,Aug,Sep,Dez nach erg.Wasserständen erm.

Abflüsse

Nr. 632 Gestüthof Mur

Mst.Nr. 211086 Art: Schreibpegel Einzugsgebiet: 1700.3 km²

Monat	I	II	III	IV	V	VI	VII	VIII	IX	X	XI	XII
Tag	Tägliche Abflüsse 2006 in m³/s											
1.	17.9	15.2	11.2	35.3	73.3	65.2	66.3	28.7	32.9	24.0	22.8	20.0
2.	16.6	16.1	10.4	38.3	67.5	59.8	58.1	29.2	31.7	23.3	22.2	21.0
3.	16.7	15.6	10.8	38.3	66.0	58.7	54.9	59.8	30.0	24.5	24.3	19.4
4.	15.4	15.4	10.8	33.5	68.9	55.6	49.1	72.0	28.9	30.6	23.6	19.1
5.	16.0	14.9	11.6	31.5	69.1	52.5	47.0	53.2	29.8	52.7	22.5	19.8
6.	15.5	14.6	10.8	28.8	66.0	50.8	45.2	44.9	29.3	37.4	22.1	19.7
7.	16.3	15.6	11.5	27.7	61.5	50.4	43.6	54.1	33.2	32.4	21.6	24.6
8.	15.2	15.3	11.0	25.8	59.7	46.2	43.3	59.7	32.8	31.6	22.7	23.8
9.	15.7	15.0	11.0	27.0	63.7	46.3	44.1	51.3	28.8	30.3	22.3	25.0
10.	15.9	15.5	10.8	31.0	62.1	44.2	40.8	44.9	26.0	30.6	23.2	24.3
11.	15.1	15.0	11.1	37.1	62.1	47.1	40.7	43.9	25.5	27.8	20.8	21.2
12.	14.0	13.4	10.2	31.7	62.2	52.0	47.0	52.7	27.3	27.9	21.6	19.7
13.	13.2	13.9	10.1	30.2	66.4	55.6	49.5	50.3	24.9	26.8	23.3	19.5
14.	13.6	15.1	10.7	29.0	72.2	58.6	41.6	46.0	24.4	26.2	25.5	19.2
15.	13.4	15.3	11.1	32.1	68.1	59.7	38.1	43.7	24.5	24.2	28.8	18.9
16.	13.1	14.7	11.1	35.3	72.0	62.2	33.3	39.2	28.3	25.6	26.3	19.0
17.	16.0	15.2	11.4	39.9	88.7	63.3	33.1	36.7	39.9	25.4	25.4	18.8
18.	16.6	13.2	10.2	45.7	96.8	72.3	33.9	35.2	36.0	24.7	24.4	19.2
19.	16.9	13.4	11.0	48.5	119	78.2	30.2	32.4	42.5	24.6	24.6	18.3
20.	15.7	13.0	10.7	46.5	167	123	28.7	31.1	37.4	24.4	26.1	16.6
21.	16.2	12.9	11.7	47.8	113	87.7	29.1	32.0	32.7	25.5	25.1	18.1
22.	15.7	12.8	12.1	51.2	106	81.9	36.6	30.7	32.2	23.6	26.9	17.4
23.	14.1	12.9	12.8	57.9	99.4	75.9	30.4	31.8	29.7	22.5	25.1	17.3
24.	11.6	12.1	13.7	64.7	100	64.6	30.9	33.5	27.2	23.9	25.3	17.5
25.	12.3	11.7	13.7	66.9	86.4	65.4	29.6	52.7	27.4	26.5	24.7	17.0
26.	13.0	11.2	16.0	70.4	76.0	61.1	29.6	37.4	28.3	24.2	23.2	16.7
27.	14.9	10.9	29.0	83.2	90.8	60.3	30.1	34.5	28.2	23.4	22.9	16.2
28.	15.6	10.5	38.0	124	102	66.7	29.6	33.4	25.0	22.8	21.9	17.4
29.	15.6		40.3	102	107	91.4	31.0	37.0	24.1	20.5	23.4	17.2
30.	15.2		32.8	86.1	93.2	92.1	26.8	35.4	24.4	26.7	21.2	17.1
31.	15.3		33.1		74.8		25.6	33.5		24.7		16.4
	Extremwerte in m³/s											
am	24.	28.	18.	08.	12.	08.	23.	02.	13.	29.	04.	26.
NQ	10.4	9.29	9.29	23.0	51.3	38.5	21.2	24.6	17.6	19.2	13.9	15.2
HQ	19.8	18.9	50.3	144	211	165	71.7	145	53.3	75.0	34.9	42.3
am	01.	14.	29.	28.	20.	20.	13.	03.	19.	05.	15.	09.
	Monatsmittel in m³/s(MQ),l/s.km²(Mq) bzw.Monatssummen in mm (h_A)											
MQ	15.1	13.9	15.2	48.2	83.2	65.0	38.6	42.0	29.8	27.1	23.8	19.2
Mq	8.88	8.20	8.93	28.4	49.0	38.2	22.7	24.7	17.5	15.9	14.0	11.3
h_A	24	20	24	74	131	99	61	66	45	43	36	29
	Reihe: 2001-2005 Mittlere Monatsmittel in m³/s (MQ),l/s.km²(Mq) bzw. -summen in mm (h_A)											
MQ	17.4	14.0	21.2	32.9	68.2	54.3	48.7	43.3	34.4	38.8	28.3	21.5
Mq	10.2	8.24	12.5	19.4	40.1	31.9	28.7	25.5	20.2	22.8	16.6	12.7
h_A	27	20	33	50	107	83	77	68	52	61	43	33
	Reihe: 1961-2006 Mittlere Monatsmittel mit Extremwerten in m³/s											
NQ	2.60	3.06	3.00	7.14	12.8	14.2	9.11	9.00	6.43	6.80	4.50	2.84
NQ_T	5.34	4.90	4.70	8.78	18.4	24.2	16.1	15.0	12.3	10.4	6.86	6.58
MNQ_T	10.8	10.0	10.9	19.0	42.5	46.9	34.7	26.9	22.6	19.7	17.7	12.9
NMQ	7.21	5.72	7.42	14.4	46.3	36.7	26.8	19.6	17.2	13.8	10.4	9.64
MQ	13.7	12.1	17.8	36.5	73.9	69.0	53.7	42.3	34.6	31.0	25.9	18.2
HMQ	25.5	18.7	38.3	63.3	159	148	92.6	121	72.4	74.5	76.0	34.9
MHQ	25.6	21.2	41.7	83.4	154	145	138	116	88.7	88.2	65.0	38.1
HQ	75.6	51.1	84.4	165	379	450	377	451	208	416	490	180

Jahreswerte in m³/s (Q),l/s.km²(Mq), mm (h_A)

	Berichtsjahr			Reihe: 2001 - 2005			Reihe: 1961 - 2006		
NQ	9.29	28.02.		6.65	03.02.2002		2.60	09.01.1963	
NQ_T	10.1	13.03.					4.70	11.03.1973	
$MJNQ_T$							9.25		
NJMQ							22.8		1971
MQ,Mq,h_A	35.2	20.7	653	35.2	20.7	653	35.8	21.1	665
HJMQ							53.7		1965
MJHQ							228		
HQ	211	20.05.		416	05.10.2005		490	05.11.1966	

NNQ seit 1961: 2.60 09.01.1963 HHQ seit 1961: 490 05.11.1966

Berichtsjahr(J) Überschreitungsdauer der Abflüsse in Tagen Reihe(R): 2001-2005

m³/s	Tage(J)	Tage(R)	m³/s	Tage(J)	Tage(R)	m³/s	Tage(J)	Tage(R)	m³/s	Tage(J)	Tage(R)
10000			**500**			**20.0**	256	260.8	**1.00**		
8000			**350**			**16.0**	291	297.8	**0.80**		
6000			**250**		0.4	**12.0**	339	349.6	**0.60**		
4000			**180**		1.0	**9.00**	365	365.4	**0.40**		
3000			**140**	1	2.0	**7.00**			**0.30**		
2000			**100**	10	7.4	**5.00**			**0.20**		
1600			**80.0**	22	17.4	**3.50**			**0.10**		
1200			**60.0**	55	45.6	**2.50**			**0.06**		
900			**40.0**	105	112.8	**1.80**			**0.03**		
700			**30.0**	161	172.8	**1.40**			**0.00**		

siehe Tabelle Überleitungen u. Speicherungen d. Berichtsjahrs
durch Kraftwerksbetrieb beeinflusst
Im Jän,Feb durch Eis beeinflusst
Im Jän,Feb,Apr,Mai,Jun,Jul nach ergänzten Wasserständen erm.

Nr. 633 St.Georgen ob Judenburg Mur

Mst.Nr. 211102 Art: Schreibpegel Einzugsgebiet: 2334.4 km²

Monat	I	II	III	IV	V	VI	VII	VIII	IX	X	XI	XII
Tag	Tägliche Abflüsse 2006 in m³/s											
1.	23.1	18.8	16.6	46.3	102	88.3	103	38.2	44.8	32.2	31.4	27.4
2.	21.6	19.5	16.4	48.0	93.2	79.1	87.1	39.6	43.5	30.8	29.9	26.6
3.	21.3	19.6	15.2	52.8	87.6	76.9	80.2	61.3	41.5	32.0	30.9	27.0
4.	19.6	18.9	16.2	43.9	92.6	73.6	72.2	106	39.3	38.4	31.3	26.3
5.	20.3	18.5	16.8	41.0	91.6	69.1	67.9	71.8	39.9	70.4	30.4	27.0
6.	19.4	18.1	16.4	37.2	88.1	64.1	64.7	58.9	39.4	53.1	29.4	27.1
7.	19.9	18.8	16.8	35.0	83.2	64.0	63.1	66.4	40.5	45.5	28.8	32.1
8.	18.9	19.2	16.1	32.5	78.9	58.4	62.1	78.4	45.9	42.4	29.4	34.9
9.	18.2	18.8	16.2	33.8	82.8	58.2	62.5	66.8	38.9	40.7	29.7	32.7
10.	18.6	19.8	16.0	37.8	82.6	57.1	57.1	59.0	35.2	40.2	31.2	37.2
11.	17.9	19.2	16.3	45.8	81.8	59.2	56.4	56.6	33.6	38.7	28.1	29.7
12.	17.0	18.0	15.6	40.4	82.4	63.7	61.9	66.3	35.5	37.2	28.1	26.6
13.	15.7	17.6	14.6	37.5	87.4	69.3	69.2	73.2	33.6	35.9	30.8	26.0
14.	15.8	19.6	15.8	35.7	94.2	74.5	57.9	62.8	32.7	35.4	32.6	25.5
15.	16.0	18.8	16.1	37.6	89.4	76.2	54.0	62.9	31.2	32.8	40.0	24.6
16.	14.6	17.4	16.4	42.6	93.0	78.2	46.7	54.3	36.9	32.6	36.4	24.5
17.	15.7	17.8	16.2	49.0	112	84.8	45.0	51.0	52.1	33.6	34.5	24.6
18.	19.2	17.3	16.1	56.3	128	93.9	46.1	48.6	49.6	32.2	33.8	24.6
19.	20.9	18.1	16.0	60.0	152	98.6	42.0	45.4	56.9	31.3	32.9	24.0
20.	19.5	17.8	16.3	56.4	235	159	40.2	43.1	52.6	32.2	34.1	21.7
21.	19.7	17.8	17.5	58.2	158	119	39.1	44.1	45.6	32.9	34.5	22.6
22.	19.7	17.8	18.4	63.3	142	115	48.9	41.9	43.6	32.2	35.7	22.5
23.	18.4	18.3	19.8	71.1	133	109	44.9	42.1	41.3	29.8	34.3	21.7
24.	15.0	17.7	20.9	78.0	131	89.7	42.4	42.5	37.3	31.6	33.4	22.1
25.	14.6	17.5	21.8	84.4	117	88.8	41.2	70.5	36.1	37.3	33.9	21.7
26.	16.0	17.0	23.9	85.0	100	83.0	40.3	52.3	37.6	32.5	31.7	21.3
27.	17.6	16.6	35.1	99.4	113	80.2	41.7	48.0	37.5	30.9	30.7	20.8
28.	19.1	15.5	49.6	160	133	93.4	40.3	46.1	34.0	31.3	29.7	22.1
29.	19.2		54.6	142	134	120	41.1	50.3	32.4	28.0	29.3	21.7
30.	19.1		44.0	121	126	147	37.2	48.0	32.3	36.5	29.7	22.0
31.	19.0		41.2		101		34.9	46.5		34.2		21.1
	Extremwerte in m³/s											
am	25.	02.	03.	08.	12.	08.	31.	01.	15.	29.	12.	26.
NQ	12.8	14.4	13.6	30.5	72.9	52.2	32.8	33.9	29.5	26.9	25.9	19.8
HQ	24.4	24.7	62.9	186	309	220	118	178	69.2	96.1	44.2	49.1
am	01.	10.	29.	28.	20.	30.	01.	04.	19.	05.	15.	10.
	Monatsmittel in m³/s(MQ),l/s.km²(Mq) bzw.Monatssummen in mm (h_A)											
MQ	18.4	18.2	21.6	61.1	111	86.4	54.5	56.2	40.0	36.3	31.9	25.5
Mq	7.89	7.80	9.24	26.2	47.3	37.0	23.4	24.1	17.2	15.5	13.7	10.9
h_A	21	19	25	68	127	96	63	65	44	42	35	28
	Reihe: 2001-2005 Mittlere Monatsmittel in m³/s (MQ),l/s.km²(Mq) bzw. -summen in mm (h_A)											
MQ	22.5	18.5	27.9	42.3	84.5	69.2	64.0	57.7	44.3	52.2	36.9	27.5
Mq	9.64	7.94	11.9	18.1	36.2	29.6	27.4	24.7	19.0	22.4	15.8	11.8
h_A	26	19	32	47	97	77	73	66	49	60	41	31
	Reihe: 1951-2006 Mittlere Monatsmittel mit Extremwerten in m³/s											
NQ	6.70	5.20	7.00	6.99	25.3	30.3	20.2	16.4	11.5	15.1	10.0	6.66
NQ_T	9.08	8.72	8.20	15.0	26.4	32.8	22.5	17.6	16.7	16.2	12.2	10.0
MNQ_T	14.5	14.0	15.5	27.3	53.2	59.3	45.0	36.5	30.7	27.0	24.4	18.0
NMQ	11.4	10.5	13.4	22.3	60.4	47.4	31.6	23.2	22.1	18.4	15.0	13.1
MQ	18.5	16.9	24.2	47.0	91.4	86.5	67.6	54.9	43.9	39.8	34.3	24.5
HMQ	34.8	27.3	47.5	86.6	195	189	114	147	87.3	101	97.3	47.4
MHQ	27.0	23.6	50.1	96.4	183	169	164	141	105	98.9	75.2	44.9
HQ	98.3	52.9	132	215	450	480	494	550	303	523	530	240

Jahreswerte in m³/s (Q),l/s.km²(Mq), mm (h_A)

	Berichtsjahr			Reihe: 2001 - 2005			Reihe: 1951 - 2006		
NQ	12.8	25.01.		9.92	04.01.2002		5.20	27.02.1986	
NQ_T	14.6	16.01.					8.20	02.03.1963	
$MJNQ_T$							12.7		
NJMQ							28.6		1971
MQ,Mq,h_A	46.9	20.1	633	45.5	19.5	615	45.9	19.7	621
HJMQ							68.4		1965
MJHQ							270		
HQ	309	20.05.		523	06.10.2005		550	19.08.1966	

NNQ seit 1951: 5.20 27.02.1986 HHQ seit 1951: 550 19.08.1966

Berichtsjahr(J) Überschreitungsdauer der Abflüsse in Tagen Reihe(R): 2001-2005

m³/s	Tage(J)	Tage(R)	m³/s	Tage(J)	Tage(R)	m³/s	Tage(J)	Tage(R)	m³/s	Tage(J)	Tage(R)
10000			**500**			**20.0**	288	299.2	**1.00**		
8000			**350**		0.6	**16.0**	354	343.8	**0.80**		
6000			**250**		1.0	**12.0**	365	365.2	**0.60**		
4000			**180**	1	2.6	**9.00**		365.4	**0.40**		
3000			**140**	8	5.6	**7.00**			**0.30**		
2000			**100**	27	19.2	**5.00**			**0.20**		
1600			**80.0**	55	41.0	**3.50**			**0.10**		
1200			**60.0**	90	82.0	**2.50**			**0.06**		
900			**40.0**	163	167.0	**1.80**			**0.03**		
700			**30.0**	241	233.2	**1.40**			**0.00**		

siehe Tabelle Überleitungen u. Speicherungen d. Berichtsjahrs
durch Kraftwerksbetrieb beeinflusst
Im Jän,Feb durch Eis beeinflusst
Im Jän,Feb,Mrz,Apr,Mai,Dez nach ergänzten Wasserständen erm.

Abflüsse

Nr. 634 Zistl Pusterwaldbach

Mst.Nr. 211110 Art: Schreibpegel Einzugsgebiet: 197.7 km²

Monat	I	II	III	IV	V	VI	VII	VIII	IX	X	XI	XII
Tag	Tägliche Abflüsse 2006 in m³/s											
1.	2.22	1.82	1.64	4.07	9.27	9.87	7.57	3.62	4.65	3.39	3.29	3.50
2.	2.15	1.81	1.61	4.60	8.65	9.36	7.20	3.53	4.52	3.37	3.09	3.41
3.	2.14	1.81	1.63	4.74	8.58	10.4	6.93	5.61	4.47	3.33	3.08	3.34
4.	2.11	1.81	1.62	4.25	8.84	9.85	6.66	4.50	4.39	4.24	3.06	3.34
5.	2.10	1.77	1.62	4.01	9.05	9.42	6.42	3.87	4.32	4.79	3.11	3.45
6.	2.08	1.75	1.66	3.74	8.89	9.00	6.32	3.91	4.23	3.70	3.10	3.33
7.	2.07	1.76	1.60	3.48	8.63	8.71	6.21	7.21	4.19	3.55	3.08	3.83
8.	2.05	1.76	1.61	3.50	8.50	8.43	5.92	5.24	4.24	3.48	3.09	3.66
9.	2.01	1.75	1.61	3.66	8.53	8.30	6.12	4.66	4.05	3.41	3.41	3.90
10.	2.09	1.74	1.60	3.96	8.65	9.13	5.64	4.50	3.96	3.33	3.53	3.73
11.	2.08	1.73	1.59	4.50	8.87	9.00	5.50	4.42	3.89	3.30	3.12	3.38
12.	2.06	1.71	1.57	3.97	9.06	9.03	5.40	5.98	3.82	3.27	3.54	3.32
13.	1.94	1.68	1.63	3.76	9.53	9.19	5.13	5.04	3.76	3.23	3.33	3.30
14.	1.83	1.68	1.55	3.79	9.58	9.38	4.93	4.82	3.69	3.22	4.82	3.30
15.	1.62	1.71	1.58	4.05	9.75	9.40	4.79	4.70	3.82	3.19	4.99	3.24
16.	1.65	1.74	1.57	4.60	10.1	9.55	4.65	4.59	4.05	3.14	4.36	3.19
17.	1.78	1.74	1.55	5.08	12.1	9.63	4.51	4.52	4.53	3.13	4.13	3.18
18.	2.03	1.71	1.55	5.48	11.5	9.66	4.42	4.46	4.11	3.09	4.05	3.18
19.	2.01	1.73	1.57	5.58	13.7	10.3	4.31	4.37	4.55	3.08	4.08	3.06
20.	1.93	1.75	1.61	5.79	13.7	10.1	4.25	4.81	4.15	3.06	4.21	2.89
21.	1.93	1.75	1.65	6.19	12.6	9.12	4.20	4.51	3.90	3.04	4.02	3.01
22.	1.94	1.73	1.69	6.83	12.5	9.40	4.24	4.33	3.81	3.01	4.04	2.95
23.	1.94	1.71	1.74	7.51	12.1	8.88	4.50	4.21	3.73	3.00	3.87	2.94
24.	1.88	1.69	1.72	8.72	11.9	8.29	4.24	4.58	3.66	3.33	3.78	2.93
25.	1.88	1.68	1.84	9.11	10.8	8.54	4.04	5.64	3.62	3.22	3.77	2.90
26.	1.76	1.65	2.29	9.55	10.5	7.88	4.00	4.48	3.57	3.03	3.73	2.85
27.	1.78	1.61	3.36	10.2	13.9	7.59	3.93	4.55	3.54	2.98	3.71	2.80
28.	1.90	1.59	3.83	11.7	13.0	8.15	3.84	4.49	3.48	2.99	3.63	2.79
29.	1.94		3.71	11.5	12.6	9.78	3.76	4.82	3.43	3.18	3.57	2.79
30.	1.88		3.20	10.2	11.8	8.47	3.65	4.63	3.46	4.23	3.54	2.74
31.	1.85		3.54		10.7		3.58	5.23		3.36		2.74
	Extremwerte in m³/s											
am	17.	14.	19.	09.	03.	28.	31.	01.	30.	16.	09.	28.
NQ	1.40	1.30	1.32	3.23	7.99	6.67	3.49	3.24	2.82	2.62	2.65	2.24
HQ	2.41	2.26	4.53	12.4	16.7	19.6	9.12	12.2	5.18	7.06	6.50	4.54
am	01.	14.	27.	28.	27.	19.	09.	03.	01.	05.	14.	09.
	Monatsmittel in m³/s(MQ),l/s.km²(Mq) bzw.Monatssummen in mm (h_A)											
MQ	1.96	1.73	1.95	5.94	10.6	9.13	5.06	4.70	3.99	3.34	3.67	3.19
Mq	9.89	8.74	9.88	30.0	53.5	46.2	25.6	23.8	20.2	16.9	18.6	16.2
h_A	26	21	26	78	143	120	69	64	52	45	48	42
Reihe: 2001-2005	Mittlere Monatsmittel in m³/s (MQ),l/s.km²(Mq) bzw. -summen in mm (h_A)											
MQ	2.73	2.38	3.39	5.23	10.4	7.60	6.53	5.68	4.47	4.55	3.60	3.04
Mq	13.8	12.0	17.1	26.5	52.8	38.5	33.0	28.7	22.6	23.0	18.2	15.4
h_A	37	29	46	69	141	100	88	77	59	62	47	40
Reihe: 1971-2006	Mittlere Monatsmittel mit Extremwerten in m³/s											
NQ	0.96	0.97	1.07	1.31	2.17	2.45	2.33	1.89	1.68	1.48	1.05	1.03
NQ_T	0.98	1.04	1.20	1.68	2.84	3.72	2.68	2.36	2.02	1.88	1.38	1.35
MNQ_T	1.95	1.81	1.91	3.17	7.12	6.62	4.67	3.84	3.35	3.27	2.93	2.41
NMQ	1.62	1.24	1.51	2.14	6.61	4.79	3.36	2.74	2.41	2.21	1.82	1.53
MQ	2.28	2.06	2.72	5.30	11.8	9.34	6.75	5.31	4.30	4.17	3.53	2.91
HMQ	3.56	2.98	5.12	11.1	24.5	15.8	12.8	9.52	7.89	9.18	7.70	5.20
MHQ	3.95	3.13	5.66	11.5	21.5	18.9	18.6	16.9	9.84	9.21	5.99	4.76
HQ	16.4	6.11	14.2	25.0	45.0	43.0	62.1	80.0	26.3	24.2	20.3	10.9

Jahreswerte in m³/s (Q),l/s.km²(Mq), mm (h_A)

	Berichtsjahr			Reihe: 2001 - 2005			Reihe: 1971 - 2006		
NQ	1.30	14.02.		1.38	02.02.2004		0.96	03.01.1979	
NQ_T	1.55	18.03.					0.98	02.01.1979	
$MJNQ_T$							1.69		
NJMQ							3.46		1971
MQ,Mq,h_A	4.62	23.3	736	4.96	25.1	791	5.06	25.6	807
HJMQ							6.62		1975
MJHQ							29.4		
HQ	19.6	19.06.		47.5	12.08.2002		80.0	02.08.1974	

NNQ seit 1969: 0.96 03.01.1979 **HHQ seit** 1969: 80.0 02.08.1974

Berichtsjahr(J) Überschreitungsdauer der Abflüsse in Tagen Reihe(R): 2001-2005

m³/s	Tage(J)	Tage(R)	m³/s	Tage(J)	Tage(R)	m³/s	Tage(J)	Tage(R)	m³/s	Tage(J)	Tage(R)
10000			**500**			**20.0**		0.2	**1.00**		
8000			**350**			**16.0**		1.8	**0.80**		
6000			**250**			**12.0**	9	12.6	**0.60**		
4000			**180**			**9.00**	48	39.2	**0.40**		
3000			**140**			**7.00**	72	71.4	**0.30**		
2000			**100**			**5.00**	95	136.4	**0.20**		
1600			**80.0**			**3.50**	211	218.4	**0.10**		
1200			**60.0**			**2.50**	280	299.6	**0.06**		
900			**40.0**			**1.80**	312	365.0	**0.03**		
700			**30.0**			**1.40**	365	365.2	**0.00**		

Im Jän,Feb,Mrz nach ergänzten Wasserständen ermittelt
Im Jän,Feb,Mrz durch Eis beeinflusst

Nr. 635 Pöls Pöls

Mst.Nr. 211128 Art: Schreibpegel Einzugsgebiet: 422.0 km²

Monat	I	II	III	IV	V	VI	VII	VIII	IX	X	XI	XII
Tag	Tägliche Abflüsse 2006 in m³/s											
1.	4.80	3.94	3.82	9.13	16.0	17.4	14.0	6.60	8.80	5.92	5.90	5.85
2.	4.63	3.90	3.82	9.86	14.5	16.4	13.4	6.46	8.41	5.84	5.85	5.83
3.	4.65	3.90	3.80	10.3	13.9	18.6	12.8	9.69	8.23	5.89	5.89	5.77
4.	4.61	3.90	3.76	9.50	14.4	17.1	12.3	8.86	8.01	7.53	5.73	5.69
5.	4.59	3.85	4.51	9.14	14.5	16.6	11.9	6.93	7.81	9.03	6.01	5.78
6.	4.57	3.84	4.24	8.69	14.7	15.8	11.4	6.89	7.71	6.81	6.37	5.63
7.	4.51	3.85	3.75	8.21	14.0	15.4	11.5	11.4	7.65	6.45	6.65	6.46
8.	4.51	3.77	3.73	8.20	13.6	14.9	11.0	9.49	7.87	6.22	6.67	6.16
9.	4.49	3.75	3.75	8.30	13.6	14.6	11.2	8.24	7.68	6.17	6.99	6.63
10.	4.33	3.79	3.67	8.72	13.9	15.9	10.6	8.22	7.45	5.76	7.31	6.52
11.	4.34	3.79	3.64	9.84	14.6	16.5	9.93	8.52	7.33	5.99	6.16	5.95
12.	4.15	3.80	3.69	9.08	15.1	16.6	10.2	11.1	7.16	5.87	6.57	5.78
13.	3.92	3.79	3.70	8.70	15.7	16.9	9.69	10.4	7.08	5.74	6.62	5.74
14.	3.98	3.75	3.73	8.56	15.9	17.3	9.28	9.64	7.02	5.72	7.97	5.70
15.	3.87	3.73	3.72	8.74	15.8	17.2	8.86	9.32	7.17	5.68	8.94	5.67
16.	3.81	3.70	3.64	9.59	16.6	17.4	8.61	8.95	7.57	5.69	7.35	5.61
17.	3.79	3.76	3.67	10.3	20.3	17.3	8.17	8.69	7.70	5.97	6.87	5.53
18.	4.05	3.70	3.65	11.2	19.8	17.2	8.04	8.45	7.31	6.05	6.67	5.55
19.	4.12	3.73	3.67	11.6	23.7	17.2	7.73	8.25	7.66	5.93	6.61	5.38
20.	4.05	3.87	3.68	12.1	25.5	18.0	7.54	8.78	7.05	5.95	6.89	5.59
21.	4.04	3.97	3.69	13.0	23.0	15.4	7.44	9.03	6.72	5.66	6.61	5.82
22.	4.00	3.75	3.67	14.3	22.3	16.3	7.57	8.29	6.43	5.77	6.80	5.14
23.	3.84	3.77	3.71	16.6	21.0	16.0	8.00	8.07	6.31	5.77	6.49	5.16
24.	3.64	3.76	3.76	20.2	20.4	14.4	7.62	8.44	6.28	6.32	6.37	5.15
25.	3.63	3.78	3.80	18.8	18.4	14.2	7.18	10.6	6.16	6.47	6.37	5.13
26.	3.80	3.77	3.98	17.4	17.5	13.4	7.12	8.65	6.11	6.49	6.26	5.03
27.	3.82	3.77	7.81	18.1	22.5	12.8	7.00	8.66	6.09	5.84	6.23	4.97
28.	3.99	3.72	8.92	20.8	21.2	13.7	6.77	8.56	6.16	5.55	6.12	4.92
29.	4.06		9.04	20.3	20.9	17.3	6.77	9.36	5.99	6.00	6.00	4.89
30.	4.05		7.99	18.1	20.2	16.1	6.53	8.76	5.97	7.63	5.93	4.88
31.	3.99		8.27		19.0		6.40	9.50		6.06		4.87
	Extremwerte in m³/s											
am	16.	03.	05.	07.	10.	28.	22.	23.	16.	10.	17.	07.
NQ	3.16	2.53	2.09	5.63	6.96	6.12	3.40	3.66	3.31	3.20	2.78	2.91
HQ	5.19	11.3	12.6	24.9	33.0	34.4	14.7	22.4	13.4	14.3	12.9	9.79
am	16.	21.	27.	24.	20.	29.	02.	07.	01.	05.	13.	07.
	Monatsmittel in m³/s(MQ),l/s.km²(Mq) bzw.Monatssummen in mm (h_A)											
MQ	4.15	3.80	4.53	12.2	17.8	16.1	9.24	8.80	7.16	6.19	6.57	5.57
Mq	9.83	9.00	10.7	29.0	42.3	38.2	21.9	20.9	17.0	14.7	15.6	13.2
h_A	26	22	29	75	113	99	59	56	44	39	40	34
Reihe: 2001-2005	Mittlere Monatsmittel in m³/s (MQ),l/s.km²(Mq) bzw. -summen in mm (h_A)											
MQ	4.30	3.67	5.17	7.67	15.4	10.5	9.22	8.37	6.75	7.37	6.09	5.16
Mq	10.2	8.69	12.2	18.2	36.4	24.9	21.9	19.8	16.0	17.5	14.4	12.2
h_A	27	21	33	47	98	64	59	53	41	47	37	32
Reihe: 1951-2006	Mittlere Monatsmittel mit Extremwerten in m³/s											
NQ	0.70	1.04	1.18	1.28	2.72	2.09	1.99	1.87	1.39	1.41	1.33	1.30
NQ_T	1.62	1.65	1.84	2.84	4.07	4.48	3.47	3.02	3.23	3.20	2.73	2.02
MNQ_T	3.20	3.07	3.37	5.68	11.0	11.1	8.17	7.23	6.14	5.69	5.26	3.99
NMQ	2.29	2.09	2.23	3.81	8.81	6.42	3.97	3.42	3.53	4.20	3.55	2.89
MQ	4.04	3.66	4.87	9.57	19.5	16.1	11.8	10.1	8.14	7.41	6.66	5.33
HMQ	6.51	5.33	9.67	17.9	47.6	42.7	24.6	26.2	15.6	15.3	14.6	11.8
MHQ	6.72	6.05	10.7	21.9	37.9	33.6	31.5	28.9	18.6	17.2	13.6	9.89
HQ	16.3	13.7	29.7	50.4	77.0	59.0	68.1	80.2	38.0	50.3	55.1	50.0

Jahreswerte in m³/s (Q),l/s.km²(Mq), mm (h_A)

	Berichtsjahr			Reihe: 2001 - 2005			Reihe: 1951 - 2006		
NQ	2.09	05.03.		1.95	28.10.2004		0.70	11.01.1960	
NQ_T	3.63	25.01.					1.62	11.01.1960	
$MJNQ_T$							2.75		
NJMQ							5.01		2003
MQ,Mq,h_A	8.54	20.2	638	7.48	17.7	559	8.96	21.2	670
HJMQ							13.9		1965
MJHQ							48.6		
HQ	34.4	29.06.		80.2	12.08.2002		80.2	12.08.2002	

NNQ seit 1951: 0.70 11.01.1960 **HHQ seit** 1951: 80.2 12.08.2002

Berichtsjahr(J) Überschreitungsdauer der Abflüsse in Tagen Reihe(R): 2001-2005

m³/s	Tage(J)	Tage(R)	m³/s	Tage(J)	Tage(R)	m³/s	Tage(J)	Tage(R)	m³/s	Tage(J)	Tage(R)
10000			**500**			**20.0**	14	10.2	**1.00**		
8000			**350**			**16.0**	44	22.2	**0.80**		
6000			**250**			**12.0**	76	47.2	**0.60**		
4000			**180**			**9.00**	110	94.2	**0.40**		
3000			**140**			**7.00**	177	147.8	**0.30**		
2000			**100**			**5.00**	275	235.6	**0.20**		
1600			**80.0**			**3.50**	365	329.2	**0.10**		
1200			**60.0**			**2.50**		365.2	**0.06**		
900			**40.0**		0.2	**1.80**			**0.03**		
700			**30.0**		1.2	**1.40**			**0.00**		

Extremwerte beeinflusst
Im Jän,Mai,Jun,Jul,Aug nach ergänzten Wasserständen ermittelt

Nr. 636 Zeltweg Mur

Mst.Nr. 211136 Art: Schreibpegel Einzugsgebiet: 2957.5 km²

Monat	I	II	III	IV	V	VI	VII	VIII	IX	X	XI	XII
Tag	Tägliche Abflüsse 2006 in m³/s											
1.	26.7	22.7	20.0	58.0	121	108	118	47.0	55.0	39.0	39.0	35.7
2.	27.3	23.6	21.2	60.1	111	98.5	103	47.8	53.4	37.0	36.8	34.8
3.	27.4	24.2	18.1	66.6	104	97.4	95.0	62.6	50.8	38.3	38.1	35.0
4.	25.7	22.9	20.3	57.6	109	94.5	87.7	120	48.2	46.4	38.9	33.3
5.	26.2	22.6	20.9	53.6	108	90.1	82.3	82.6	48.5	78.4	37.3	33.3
6.	26.1	22.0	20.5	49.2	105	83.9	77.9	70.0	47.9	63.7	36.7	34.0
7.	26.2	22.3	20.9	46.2	101	84.4	76.7	76.5	47.2	55.5	35.9	37.5
8.	25.2	23.4	20.2	42.7	95.5	78.6	75.1	91.5	55.3	50.9	36.0	43.6
9.	24.3	22.6	20.3	44.0	98.6	78.1	75.8	77.9	47.9	49.3	36.8	40.4
10.	23.3	22.0	20.0	48.0	99.2	77.5	70.2	70.8	43.7	47.7	38.8	46.2
11.	21.1	24.2	20.1	58.4	98.1	80.0	69.7	67.3	41.6	47.3	36.6	38.3
12.	20.4	20.6	19.6	53.8	99.1	83.9	73.2	75.6	43.0	45.1	35.6	35.1
13.	18.9	20.3	18.0	49.4	104	89.5	80.8	89.2	41.4	43.6	38.7	34.3
14.	19.0	21.9	19.2	46.9	111	94.5	70.2	74.1	39.8	42.7	41.2	34.0
15.	18.8	22.7	19.7	48.3	107	95.9	66.4	75.3	38.2	39.9	51.2	32.9
16.	17.6	21.9	19.9	54.4	110	96.5	58.2	66.8	45.4	39.3	47.3	32.9
17.	17.6	22.1	19.6	62.6	127	105	55.4	62.6	59.6	41.0	44.7	32.6
18.	23.3	22.0	20.0	70.7	145	112	57.0	58.8	59.7	39.3	43.6	33.6
19.	25.5	22.2	19.1	75.2	164	115	52.6	55.9	65.0	38.1	42.2	32.0
20.	24.2	22.3	19.7	72.1	234	169	49.8	53.2	63.2	39.0	44.1	29.0
21.	23.9	22.6	21.2	73.7	188	135	47.8	55.2	55.1	39.2	44.3	29.4
22.	24.1	22.7	22.3	79.1	162	131	59.4	52.2	51.9	38.6	46.0	29.7
23.	22.7	22.8	24.5	87.7	157	130	56.1	51.9	49.5	36.5	44.7	26.8
24.	18.4	22.2	25.8	94.2	152	108	52.5	51.8	45.1	38.2	43.0	27.2
25.	17.0	21.8	27.3	103	141	106	51.6	81.9	43.7	45.8	43.4	28.0
26.	19.0	21.0	29.8	103	123	101	49.5	63.8	45.0	39.3	41.2	27.6
27.	20.6	20.2	40.8	117	134	96.5	50.6	58.7	44.8	36.9	39.6	26.5
28.	23.2	18.4	61.2	169	156	108	48.9	56.3	41.6	38.2	38.8	24.8
29.	23.5		67.4	160	156	133	49.9	61.4	39.2	34.0	37.3	26.7
30.	23.3		56.4	141	152	163	45.8	58.5	38.6	44.4	39.1	27.0
31.	22.9		49.8		123		42.6	57.3		42.5		26.3
	Extremwerte in m³/s											
am	25.	28.	13.	07.	04.	08.	21.	02.	15.	29.	10.	28.
NQ	14.9	16.1	13.4	38.9	74.6	70.6	40.7	39.8	35.5	31.7	24.5	21.7
HQ	31.7	28.9	78.0	192	281	220	136	179	78.0	106	59.2	57.1
am	06.	11.	29.	28.	20.	30.	01.	04.	19.	05.	15.	10.
	Monatsmittel in m³/s(MQ),l/s.km²(Mq) bzw.Monatssummen in mm (h_A)											
MQ	22.7	22.2	26.6	74.9	129	105	66.1	66.9	48.3	43.7	40.6	32.5
Mq	7.67	7.49	8.98	25.3	43.6	35.4	22.4	22.6	16.3	14.8	13.7	11.0
h_A	21	18	24	66	117	92	60	61	42	40	36	29

Reihe: 2001-2005	Mittlere Monatsmittel in m³/s (MQ),l/s.km²(Mq) bzw. -summen in mm (h_A)											
MQ	27.9	23.3	34.4	52.4	103	83.7	75.1	67.5	54.3	61.4	45.8	33.9
Mq	9.44	7.86	11.6	17.7	34.7	28.3	25.4	22.8	18.4	20.8	15.5	11.4
h_A	25	19	31	46	93	73	68	61	48	56	40	30
Reihe: 1966-2006	Mittlere Monatsmittel mit Extremwerten in m³/s											
NQ	8.16	9.70	10.5	12.7	29.9	34.5	14.7	17.8	15.3	17.0	13.7	8.69
NQ_T	12.2	10.5	11.7	17.8	30.9	40.3	26.8	20.5	22.2	20.0	15.3	12.1
MNQ_T	18.0	17.7	20.4	33.5	71.0	72.9	54.4	43.7	37.4	34.0	29.7	20.4
NMQ	15.2	14.4	16.8	27.6	76.6	58.7	37.8	27.2	34.3	22.5	19.6	17.0
MQ	23.1	21.5	30.7	59.3	118	104	83.5	66.6	55.1	50.5	41.6	29.8
HMQ	42.6	31.3	56.4	108	248	163	146	175	91.5	116	111	58.1
MHQ	34.7	30.7	63.7	124	218	190	193	158	122	126	92.7	49.0
HQ	110	48.8	126	258	433	460	452	591	298	567	610	96.2

Jahreswerte in m³/s (Q),l/s.km²(Mq), mm (h_A)									
	Berichtsjahr			Reihe: 2001 - 2005			Reihe: 1966 - 2006		
NQ	13.4	13.03.		11.5	02.03.2005		8.16	08.01.1979	
NQ_T	17.0	25.01.					10.5	13.02.1984	
$MJNQ_T$							16.0		
NJMQ							36.0		1971
MQ,Mq,h_A	56.7	19.2	604	55.1	18.6	587	57.2	19.3	610
HJMQ							76.6		1975
MJHQ							303		
HQ	281	20.05.		567	06.10.2005		610	05.11.1966	
NNQ seit 1966:	8.16	08.01.1979		HHQ seit 1966:	610	05.11.1966			

Berichtsjahr(J)	Überschreitungsdauer der Abflüsse in Tagen					Reihe(R): 2001-2005					
m³/s	Tage(J)	Tage(R)	m³/s	Tage(J)	Tage(R)	m³/s	Tage(J)	Tage(R)	m³/s	Tage(J)	Tage(R)
10000			500			20.0	347	341.6	1.00		
8000			350		0.4	16.0	365	364.0	0.80		
6000			250		1.0	12.0		365.2	0.60		
4000			180	2	3.6	9.00			0.40		
3000			140	16	10.0	7.00			0.30		
2000			100	49	36.4	5.00			0.20		
1600			80.0	77	67.6	3.50			0.10		
1200			60.0	116	125.4	2.50			0.06		
900			40.0	215	218.2	1.80			0.03		
700			30.0	268	271.2	1.40			0.00		

siehe Tabelle Überleitungen u. Speicherungen d. Berichtsjahrs
Extremwerte beeinflusst

Nr. 637 Eppenstein Granitzenbach

Mst.Nr. 211730 Art: Schreibpegel Einzugsgebiet: 153.1 km²

Monat	I	II	III	IV	V	VI	VII	VIII	IX	X	XI	XII
Tag	Tägliche Abflüsse 2006 in m³/s											
1.	1.30	1.31	1.00	2.56	7.01	4.86	3.38	3.03	1.69	1.34	1.30	1.24
2.	1.29	1.25	1.00	2.64	6.12	4.66	3.26	2.74	1.64	1.32	1.23	1.19
3.	1.17	1.24	1.00	2.58	5.54	4.50	3.22	6.30	1.60	1.32	1.24	1.33
4.	1.12	1.27	1.02	2.33	5.18	4.34	3.14	3.89	1.57	2.00	1.25	1.21
5.	1.12	1.08	1.03	2.29	4.89	4.06	2.99	2.96	1.56	2.07	1.28	1.08
6.	1.14	1.00	1.05	2.24	4.68	4.08	2.93	2.68	1.54	1.61	1.26	1.10
7.	1.12	1.17	1.06	2.07	4.43	3.96	2.92	2.46	1.55	1.52	1.25	1.17
8.	1.09	1.12	1.06	2.04	4.22	3.80	2.97	2.23	1.58	1.51	1.24	1.17
9.	1.10	0.99	1.06	2.03	4.23	3.70	3.03	2.11	1.54	1.44	1.28	1.26
10.	1.18	0.89	1.06	2.19	4.17	3.67	2.84	2.03	1.50	1.48	1.24	1.23
11.	1.19	0.86	1.06	2.59	4.06	3.55	3.76	2.02	1.51	1.47	1.20	1.12
12.	1.19	0.96	1.06	2.23	4.14	3.46	3.39	3.19	1.45	1.44	1.29	1.13
13.	1.19	0.96	1.06	2.13	4.24	3.41	2.89	2.73	1.44	1.43	1.35	1.10
14.	1.19	0.92	1.09	2.11	4.32	3.44	3.26	2.49	1.41	1.42	1.33	1.08
15.	1.19	0.86	1.18	2.13	4.17	3.40	2.93	2.45	1.56	1.41	1.30	1.07
16.	1.19	0.86	1.10	2.39	4.23	3.73	2.71	2.26	2.10	1.37	1.26	1.07
17.	1.19	0.82	1.07	2.43	4.76	3.85	2.69	2.17	2.19	1.36	1.28	1.08
18.	1.19	0.82	1.07	2.67	4.71	3.63	2.60	2.10	2.28	1.36	1.25	1.26
19.	1.19	0.89	1.14	2.73	5.68	3.73	2.49	2.05	1.77	1.35	1.28	1.17
20.	1.19	1.10	1.19	2.67	9.38	4.70	2.35	2.02	1.59	1.33	1.44	1.25
21.	1.19	1.08	1.26	2.58	7.43	3.65	2.32	1.95	1.54	1.33	1.35	1.05
22.	1.18	0.99	1.40	2.56	7.34	3.61	3.09	1.95	1.47	1.30	1.72	1.01
23.	1.18	0.96	1.62	2.72	6.60	3.50	3.80	1.91	1.41	1.33	1.56	0.99
24.	1.17	0.94	1.57	2.89	7.75	3.33	2.87	1.93	1.40	1.78	1.46	0.98
25.	1.19	0.92	1.60	3.17	6.58	3.23	2.52	2.05	1.37	1.85	1.69	0.98
26.	1.19	0.90	1.89	3.30	6.10	3.09	2.42	1.83	1.40	1.47	1.57	0.97
27.	1.18	0.91	2.83	4.32	5.93	3.08	2.54	1.89	1.38	1.39	1.42	0.95
28.	1.18	0.97	3.10	7.58	5.73	3.47	2.75	1.83	1.44	1.29	1.31	1.05
29.	1.18		3.66	9.18	6.37	5.38	2.88	2.00	1.39	1.29	1.29	1.01
30.	1.28		2.68	8.08	6.00	3.98	2.48	1.78	1.32	1.42	1.25	1.09
31.	1.28		2.59		5.30		2.41	1.73		1.32		0.96
	Extremwerte in m³/s											
am	09.	13.	05.	16.	11.	26.	21.	23.	25.	30.	10.	06.
NQ	0.72	0.51	0.67	1.53	2.64	1.94	1.58	1.15	1.01	0.93	0.79	0.66
HQ	1.65	2.34	5.51	10.6	15.6	7.49	12.2	21.7	3.25	3.67	1.96	1.97
am	30.	07.	27.	29.	20.	29.	11.	03.	16.	24.	22.	03.
	Monatsmittel in m³/s(MQ),l/s.km²(Mq) bzw.Monatssummen in mm (h_A)											
MQ	1.18	1.00	1.47	3.11	5.53	3.83	2.90	2.41	1.57	1.46	1.34	1.11
Mq	7.73	6.54	9.60	20.3	36.1	25.0	18.9	15.8	10.3	9.55	8.75	7.24
h_A	21	16	26	53	97	65	51	42	27	26	23	19

Reihe: 2001-2005	Mittlere Monatsmittel in m³/s (MQ),l/s.km²(Mq) bzw. -summen in mm (h_A)											
MQ	1.57	1.39	1.70	2.21	2.95	2.76	2.62	3.13	2.81	2.68	1.97	1.59
Mq	10.2	9.08	11.1	14.4	19.3	18.1	17.1	20.4	18.3	17.5	12.8	10.4
h_A	27	22	30	37	52	47	46	55	48	47	33	27
Reihe: 1987-2006	Mittlere Monatsmittel mit Extremwerten in m³/s											
NQ	0.72	0.51	0.58	0.60	0.83	0.58	0.61	0.61	0.88	0.92	0.77	0.66
NQ_T	0.98	0.82	0.99	1.00	1.14	0.91	0.94	0.84	0.94	1.12	1.17	0.95
MNQ_T	1.34	1.23	1.30	1.68	2.41	2.04	1.93	1.89	1.96	1.98	1.88	1.59
NMQ	1.12	1.00	1.12	1.22	1.60	1.11	1.18	1.14	1.10	1.36	1.28	1.11
MQ	1.56	1.46	1.65	2.33	3.27	2.95	2.94	2.89	2.68	2.79	2.43	1.91
HMQ	2.40	2.09	2.28	4.17	5.53	5.95	5.32	6.85	5.78	5.05	5.05	3.29
MHQ	2.57	2.74	3.95	4.96	7.58	10.5	19.5	18.5	8.58	10.9	6.71	3.44
HQ	9.77	5.68	8.13	10.6	15.6	32.8	59.9	85.4	19.7	35.9	15.1	7.56

Jahreswerte in m³/s (Q),l/s.km²(Mq), mm (h_A)									
	Berichtsjahr			Reihe: 2001 - 2005			Reihe: 1987 - 2006		
NQ	0.51	13.02.		0.58	23.06.2005		0.51	13.02.2006	
NQ_T	0.82	18.02.					0.82	18.02.2006	
$MJNQ_T$							1.11		
NJMQ							1.54		2003
MQ,Mq,h_A	2.25	14.7	464	2.26	14.8	466	2.41	15.7	496
HJMQ							3.28		1999
MJHQ							27.7		
HQ	21.7	03.08.		85.4	26.08.2005		85.4	26.08.2005	
NNQ seit 1987:	0.58	23.06.2005		HHQ seit 1987:	85.4	26.08.2005			

Berichtsjahr(J)	Überschreitungsdauer der Abflüsse in Tagen					Reihe(R): 2001-2005					
m³/s	Tage(J)	Tage(R)	m³/s	Tage(J)	Tage(R)	m³/s	Tage(J)	Tage(R)	m³/s	Tage(J)	Tage(R)
10000			500			20.0		0.2	1.00	341	357.8
8000			350			16.0		0.6	0.80	365	365.2
6000			250			12.0		1.4	0.60		
4000			180			9.00	2	3.4	0.40		
3000			140			7.00	8	6.4	0.30		
2000			100			5.00	22	17.6	0.20		
1600			80.0			3.50	61	49.8	0.10		
1200			60.0			2.50	116	94.6	0.06		
900			40.0			1.80	163	190.2	0.03		
700			30.0			1.40	212	261.8	0.00		

durch Kraftwerksbetrieb beeinflusst
Im Jän,Mrz,Dez durch Eis beeinflusst
Im Jän,Mrz,Apr,Mai,Dez nach ergänzten Wasserständen ermittelt

Abflüsse

Nr. 638 Hammerjäger Ingeringbach

Mst.Nr. 211920 Art: Schreibpegel Einzugsgebiet: 198.5 km²

Monat	I	II	III	IV	V	VI	VII	VIII	IX	X	XI	XII
Tag	Tägliche Abflüsse 2006 in m³/s											
1.	1.36	0.97	1.13	2.90	8.83	7.15	6.16	3.27	4.05	2.61	2.31	2.77
2.	1.35	0.99	1.10	3.11	7.70	6.50	5.94	3.01	3.93	2.54	2.26	2.69
3.	1.29	0.99	1.18	3.08	7.02	6.63	5.66	5.15	3.81	2.46	2.28	2.65
4.	1.27	0.99	1.11	2.83	7.09	6.03	5.37	4.96	3.64	3.85	2.17	2.64
5.	1.27	1.00	1.05	2.72	7.14	5.83	5.01	4.17	3.48	4.75	2.43	2.64
6.	1.28	0.97	1.09	2.54	7.11	5.59	4.68	4.03	3.36	3.60	2.35	2.56
7.	1.27	0.97	1.04	2.34	6.86	5.40	4.45	5.58	3.30	3.50	2.29	2.84
8.	1.25	1.03	1.03	2.36	6.66	5.12	4.32	6.10	3.30	3.41	2.27	2.73
9.	1.24	1.02	1.00	2.41	6.54	5.04	4.37	5.77	3.10	3.29	2.44	3.05
10.	1.12	1.01	0.98	2.56	6.65	5.75	4.14	5.56	2.96	3.20	2.52	3.05
11.	1.18	1.00	0.98	3.00	6.86	6.22	4.42	5.40	2.86	3.11	2.32	2.70
12.	1.12	0.99	0.94	2.74	7.16	6.35	4.94	6.58	2.75	3.07	2.52	2.59
13.	1.06	0.99	0.97	2.65	7.25	6.69	4.61	5.96	2.66	2.99	2.53	2.55
14.	1.09	0.99	0.93	2.62	7.07	6.94	4.29	5.62	2.61	2.93	3.02	2.52
15.	1.11	1.01	1.04	2.68	7.05	7.01	4.00	5.31	2.67	2.88	3.29	2.48
16.	1.11	1.06	0.92	2.96	7.24	7.33	3.83	4.97	3.11	2.81	3.25	2.42
17.	1.11	1.02	0.91	3.23	9.27	7.30	3.66	4.75	3.69	2.75	3.29	2.40
18.	1.11	1.05	0.91	3.64	9.51	7.15	3.45	4.44	3.97	2.70	3.32	2.43
19.	1.11	1.16	0.94	3.89	10.7	7.03	3.30	4.19	3.82	2.64	3.30	2.27
20.	1.11	1.29	1.03	4.18	13.4	7.10	3.14	4.40	3.46	2.57	3.42	2.05
21.	1.11	1.44	1.12	4.56	11.9	6.50	3.30	4.27	3.36	2.49	3.34	2.16
22.	1.11	1.39	1.25	5.03	11.8	6.47	4.11	3.93	3.27	2.47	3.51	2.03
23.	1.09	1.27	1.46	5.61	11.6	6.46	4.25	3.75	3.18	2.40	3.37	2.00
24.	1.17	1.21	1.55	5.95	11.3	7.20	3.63	4.32	3.11	3.00	3.29	2.07
25.	1.06	1.18	1.63	6.63	9.92	6.86	3.39	5.53	3.03	2.77	3.38	2.04
26.	1.10	1.12	2.07	7.09	8.96	6.15	3.35	4.64	2.94	2.37	3.18	1.96
27.	1.15	1.04	2.90	8.51	9.62	5.84	3.27	4.54	2.89	2.25	3.07	1.83
28.	1.17	1.16	3.11	10.9	9.80	6.10	3.17	4.49	2.81	2.21	2.95	1.85
29.	1.19		3.32	11.2	10.1	7.32	3.26	5.15	2.73	2.20	2.90	1.99
30.	1.07		2.67	10.2	9.29	6.87	3.03	4.45	2.70	2.64	2.84	1.81
31.	1.06		2.72		8.15		2.87	4.34		2.43		1.83
	Extremwerte in m³/s											
am	10.	17.	14.	19.	17.	02.	21.	01.	01.	26.	04.	20.
NQ	0.78	0.38	0.38	0.99	4.83	2.32	1.10	1.11	1.11	1.97	0.60	0.52
HQ	1.50	4.07	4.07	12.2	18.9	27.1	11.9	11.4	8.11	7.63	6.53	7.14
am	02.	28.	27.	28.	20.	24.	11.	03.	01.	05.	10.	20.
	Monatsmittel in m³/s(MQ),l/s.km²(Mq) bzw.Monatssummen in mm (h_A)											
MQ	1.16	1.08	1.42	4.47	8.69	6.47	4.11	4.80	3.22	2.87	2.85	2.37
Mq	5.86	5.45	7.16	22.5	43.8	32.6	20.7	24.2	16.2	14.4	14.3	12.0
h_A	16	13	19	58	117	84	55	65	42	39	37	31

Reihe: 2001-2005	Mittlere Monatsmittel in m³/s (MQ),l/s.km²(Mq) bzw. -summen in mm (h_A)											
MQ	1.67	1.46	2.05	3.53	7.71	5.71	5.31	4.97	3.67	3.90	2.63	2.18
Mq	8.42	7.36	10.3	17.8	38.9	28.8	26.8	25.0	18.5	19.6	13.3	11.0
h_A	23	18	28	46	104	75	72	67	48	53	34	28
Reihe: 1994-2006	Mittlere Monatsmittel mit Extremwerten in m³/s											
NQ	0.51	0.38	0.38	0.44	1.48	0.60	0.45	0.52	0.67	0.60	0.58	0.38
NQ_T	0.79	0.68	0.91	1.28	3.26	2.25	1.37	1.14	1.60	1.62	1.25	1.04
MNQ_T	1.16	1.15	1.23	2.19	5.56	4.24	3.22	2.77	2.68	2.80	2.17	1.55
NMQ	1.13	0.93	1.16	2.08	5.10	2.85	1.79	1.53	1.92	2.32	1.71	1.31
MQ	1.51	1.39	1.84	4.06	8.80	6.14	5.35	4.88	4.06	4.05	3.08	2.22
HMQ	2.22	1.79	2.76	8.38	12.3	10.1	8.71	9.66	6.47	8.49	6.16	4.14
MHQ	3.63	2.56	5.25	11.5	15.9	14.8	20.1	16.5	9.50	10.3	6.64	4.80
HQ	11.1	4.07	13.8	20.7	24.6	27.1	49.9	43.4	15.9	30.5	15.4	8.12

Jahreswerte in m³/s (Q),l/s.km²(Mq), mm (h_A)									
	Berichtsjahr			Reihe: 2001 - 2005			Reihe: 1994 - 2006		
NQ	0.38	17.02.		0.38	21.12.2004		0.38	23.03.1998	
NQ_T	0.91	18.03.					0.68	06.02.1998	
$MJNQ_T$							1.00		
NJMQ							2.36		2003
MQ,Mq,h_A	3.64	18.3	578	3.73	18.8	593	3.96	20.0	630
HJMQ							4.95		1996
MJHQ							26.9		
HQ	27.1	24.06.		43.4	12.08.2002		49.9	02.07.1995	
NNQ seit 1994:	0.38	23.03.1998		HHQ seit 1994:	49.9	02.07.1995			

Berichtsjahr(J)	Überschreitungsdauer der Abflüsse in Tagen											Reihe(R): 2001-2005
m³/s	Tage(J)	Tage(R)	m³/s	Tage(J)	Tage(R)	m³/s	Tage(J)	Tage(R)	m³/s	Tage(J)	Tage(R)	
10000			500			20.0		0.6	1.00	347	363.0	
8000			350			16.0		1.6	0.80	365	365.0	
6000			250			12.0	1	6.4	0.60		365.2	
4000			180			9.00	16	23.8	0.40			
3000			140			7.00	40	43.0	0.30			
2000			100			5.00	87	80.4	0.20			
1600			80.0			3.50	135	143.2	0.10			
1200			60.0			2.50	241	210.4	0.06			
900			40.0			1.80	281	265.6	0.03			
700			30.0			1.40	285	320.8	0.00			

durch Kraftwerksbetrieb beeinflusst
Im Jän,Feb,Mrz nach ergänzten Wasserständen ermittelt
Im Jän,Feb,Mrz durch Eis beeinflusst

Nr. 639 Unterwald Liesingbach

Mst.Nr. 211821 Art: Schreibpegel Einzugsgebiet: 44.1 km²

Monat	I	II	III	IV	V	VI	VII	VIII	IX	X	XI	XII
Tag	Tägliche Abflüsse 2006 in m³/s											
1.	0.66	0.54	0.51	1.17	1.99	1.99	1.76	0.94	1.13	0.73	0.83	0.96
2.	0.65	0.54	0.50	1.25	1.93	1.94	1.73	0.87	1.05	0.70	0.84	0.95
3.	0.62	0.54	0.49	1.25	1.88	2.22	1.69	1.11	1.06	0.66	0.84	0.91
4.	0.63	0.54	0.50	1.12	1.86	2.08	1.61	1.04	1.02	1.17	0.82	0.91
5.	0.63	0.55	0.49	1.06	1.98	2.01	1.51	0.92	0.98	1.32	0.88	0.90
6.	0.61	0.55	0.49	0.99	1.95	1.91	1.49	0.88	0.97	1.07	0.93	0.89
7.	0.60	0.55	0.48	0.91	1.83	1.85	1.46	1.75	1.00	1.05	0.90	0.94
8.	0.60	0.54	0.48	0.90	1.76	1.80	1.45	1.97	1.02	1.04	0.90	0.86
9.	0.61	0.54	0.50	0.88	1.74	1.71	1.40	1.68	0.97	0.98	1.01	0.94
10.	0.58	0.54	0.49	0.98	1.75	1.78	1.38	1.56	0.95	1.03	1.07	0.89
11.	0.57	0.53	0.49	1.09	1.78	1.74	1.33	1.48	0.90	0.98	0.99	0.85
12.	0.56	0.53	0.49	1.01	1.82	1.69	1.24	1.67	0.90	0.96	1.19	0.86
13.	0.57	0.53	0.48	0.97	1.83	1.76	1.26	1.56	0.90	0.88	1.16	0.84
14.	0.57	0.54	0.48	0.97	1.84	1.76	1.22	1.46	0.91	0.85	1.34	0.84
15.	0.54	0.53	0.48	0.98	1.87	1.78	1.14	1.44	0.90	0.84	1.50	0.81
16.	0.53	0.54	0.47	1.07	1.99	1.97	1.09	1.42	0.91	0.85	1.50	0.77
17.	0.55	0.52	0.48	1.17	2.10	1.91	1.11	1.38	0.93	0.82	1.44	0.75
18.	0.56	0.51	0.47	1.22	2.13	1.83	1.08	1.35	1.00	0.82	1.38	0.77
19.	0.54	0.52	0.47	1.20	2.16	1.93	1.02	1.33	0.94	0.77	1.29	0.72
20.	0.55	0.52	0.47	1.21	2.23	1.99	1.00	1.41	0.98	0.79	1.26	0.67
21.	0.55	0.52	0.49	1.26	2.16	1.84	0.97	1.33	0.87	0.78	1.20	0.66
22.	0.54	0.52	0.51	1.30	2.17	1.90	1.23	1.24	0.83	0.78	1.20	0.65
23.	0.52	0.52	0.52	1.35	2.15	1.96	1.16	1.19	0.79	0.74	1.10	0.66
24.	0.51	0.51	0.52	1.41	2.13	1.99	1.16	1.28	0.79	0.83	1.08	0.67
25.	0.54	0.51	0.53	1.49	2.12	1.91	1.07	1.58	0.77	0.81	1.08	0.68
26.	0.56	0.50	0.59	1.55	2.07	1.85	1.04	1.34	0.76	0.77	1.03	0.69
27.	0.55	0.49	0.89	1.67	2.14	1.81	1.01	1.28	0.76	0.75	1.02	0.69
28.	0.54	0.48	1.13	1.90	2.16	1.78	1.00	1.24	0.76	0.75	1.03	0.66
29.	0.54		1.18	1.96	2.15	2.09	1.03	1.26	0.77	0.80	1.03	0.70
30.	0.55		1.00	1.97	2.10	1.97	0.98	1.18	0.81	1.03	1.03	0.66
31.	0.56		1.05		2.06		0.91	1.23		0.85		0.65
	Extremwerte in m³/s											
am	03.	28.	08.	09.	02.	27.	24.	24.	19.	24.	23.	19.
NQ	0.32	0.40	0.44	0.44	1.36	0.64	0.55	0.35	0.10	0.25	0.21	0.07
HQ	0.86	0.59	1.28	2.10	2.48	3.50	3.96	2.73	1.82	1.77	1.81	1.25
am	03.	28.	29.	30.	20.	29.	22.	08.	20.	05.	23.	19.
	Monatsmittel in m³/s(MQ),l/s.km²(Mq) bzw.Monatssummen in mm (h_A)											
MQ	0.57	0.53	0.58	1.24	2.00	1.89	1.24	1.33	0.91	0.88	1.09	0.79
Mq	12.9	12.0	13.3	28.2	45.2	42.9	28.2	30.3	20.7	19.9	24.8	17.9
h_A	35	29	36	73	121	111	76	81	54	53	64	46

Reihe: 2001-2005	Mittlere Monatsmittel in m³/s (MQ),l/s.km²(Mq) bzw. -summen in mm (h_A)											
MQ	0.58	0.53	0.80	1.22	2.53	1.90	1.62	1.34	1.21	1.20	0.88	0.70
Mq	13.1	11.9	18.2	27.6	57.3	43.1	36.6	30.5	27.3	27.1	19.9	16.0
h_A	35	29	49	72	153	112	98	82	71	73	52	41
Reihe: 1989-2006	Mittlere Monatsmittel mit Extremwerten in m³/s											
NQ	.050	0.09	0.09	0.07	0.21	0.12	0.12	0.19	0.10	0.17	0.17	0.07
NQ_T	0.25	0.31	0.31	0.40	0.43	0.79	0.66	0.60	0.58	0.48	0.45	0.38
MNQ_T	0.46	0.44	0.45	0.82	1.76	1.49	1.15	0.97	0.93	0.93	0.81	0.59
NMQ	0.41	0.37	0.38	0.54	1.32	1.08	0.74	0.67	0.70	0.58	0.49	0.50
MQ	0.58	0.54	0.70	1.31	2.60	2.02	1.76	1.39	1.28	1.27	1.01	0.74
HMQ	0.73	0.77	0.99	2.69	4.63	3.62	3.14	2.54	2.40	2.77	1.61	1.09
MHQ	0.81	0.74	1.52	2.95	4.81	4.07	8.53	3.85	2.66	3.07	1.93	1.32
HQ	1.24	1.43	2.64	6.91	10.6	8.26	35.0	8.55	6.14	13.6	4.39	3.14

Jahreswerte in m³/s (Q),l/s.km²(Mq), mm (h_A)									
	Berichtsjahr			Reihe: 2001 - 2005			Reihe: 1989 - 2006		
NQ	0.07	19.12.		0.07	08.01.2001		.050	15.01.1991	
NQ_T	0.47	19.03.					0.25	25.01.2000	
$MJNQ_T$							0.39		
NJMQ							0.83		2003
MQ,Mq,h_A	1.09	24.7	780	1.21	27.5	867	1.27	28.8	909
HJMQ							1.51		1996
MJHQ							10.0		
HQ	3.96	22.07.		26.8	16.07.2002		35.0	31.07.1998	
NNQ seit 1989:	.050	15.01.1991		HHQ seit 1989:	35.0	31.07.1998			

Berichtsjahr(J)	Überschreitungsdauer der Abflüsse in Tagen											Reihe(R): 2001-2005
m³/s	Tage(J)	Tage(R)	m³/s	Tage(J)	Tage(R)	m³/s	Tage(J)	Tage(R)	m³/s	Tage(J)	Tage(R)	
10000			500			20.0			1.00	177	183.0	
8000			350			16.0			0.80	246	223.4	
6000			250			12.0			0.60	289	302.8	
4000			180			9.00			0.40	365	362.0	
3000			140			7.00			0.30		365.2	
2000			100			5.00		0.2	0.20			
1600			80.0			3.50		3.6	0.10			
1200			60.0			2.50		29.8	0.06			
900			40.0			1.80	53	65.8	0.03			
700			30.0			1.40	92	105.6	0.00			

Extremwerte beeinflusst
Im Mrz,Apr,Mai,Jun,Okt,Nov nach ergänzten Wasserständen erm.

Nr. 640 Kammern im Liesingtal Liesingbach

Mst.Nr. 211169 Art: Schreibpegel Einzugsgebiet: 265.6 km²

Monat	I	II	III	IV	V	VI	VII	VIII	IX	X	XI	XII
Tag	Tägliche Abflüsse 2006 in m³/s											
1.	2.65	2.35	2.23	9.40	14.0	8.86	8.80	5.16	6.42	3.79	3.68	5.22
2.	2.75	2.30	2.23	10.3	12.4	8.93	8.53	5.00	6.17	3.73	3.69	5.11
3.	2.66	2.31	2.15	10.6	11.7	13.6	8.21	6.71	5.99	3.65	3.65	5.03
4.	2.68	2.30	2.23	9.72	11.5	12.3	7.92	6.51	5.80	5.28	3.55	4.96
5.	2.70	2.26	2.28	9.11	11.4	11.5	7.61	5.75	5.63	5.66	3.77	4.94
6.	2.67	2.22	2.18	8.41	11.0	10.7	7.29	5.72	5.43	4.63	4.17	4.78
7.	2.63	2.24	2.20	7.80	10.7	10.3	7.30	9.82	5.48	4.45	3.89	5.00
8.	2.62	2.34	2.14	7.53	10.2	9.75	7.35	9.40	5.50	4.32	3.86	4.79
9.	2.61	2.28	2.17	7.54	9.91	9.36	6.99	7.37	5.23	4.18	4.33	4.95
10.	2.44	2.29	2.22	8.00	9.69	9.61	6.69	6.87	5.06	4.10	4.92	4.96
11.	2.32	2.27	2.20	8.88	9.50	9.27	6.74	6.61	4.91	4.05	4.32	4.71
12.	2.28	2.22	2.16	8.22	9.47	8.99	7.17	7.80	4.78	3.95	5.29	4.60
13.	2.19	2.22	2.07	7.85	9.53	8.81	7.14	7.39	4.64	3.88	5.30	4.56
14.	2.19	2.20	2.08	7.72	9.51	8.67	6.78	6.91	4.50	3.83	6.15	4.47
15.	2.19	2.22	2.15	7.89	9.23	8.45	6.39	6.62	4.53	3.77	7.39	4.41
16.	2.19	2.24	2.10	8.59	9.34	8.52	6.13	6.40	4.71	3.73	7.33	4.32
17.	2.19	2.30	2.06	9.22	10.2	8.41	5.98	6.10	5.07	3.64	7.08	4.26
18.	2.14	2.25	2.07	9.79	10.4	8.33	5.89	5.87	5.47	3.70	6.80	4.32
19.	2.18	2.36	2.11	10.0	12.1	8.78	5.74	5.73	5.19	3.60	6.63	4.13
20.	2.34	2.43	2.20	10.2	13.3	8.62	5.56	6.34	4.77	3.54	6.51	4.00
21.	2.52	2.61	2.33	10.3	12.0	7.98	5.64	6.26	4.46	3.48	6.33	3.99
22.	2.47	2.59	2.45	10.6	11.6	7.96	5.83	5.76	4.30	3.42	6.70	3.96
23.	2.29	2.51	2.77	11.1	11.3	8.14	6.28	5.51	4.18	3.37	6.28	3.88
24.	1.85	2.47	2.78	11.5	10.9	7.70	6.08	6.12	4.14	3.82	6.08	3.88
25.	1.96	2.41	2.98	12.2	10.2	7.79	5.68	7.66	4.05	3.86	5.97	3.86
26.	1.93	2.34	3.72	12.7	9.56	7.52	5.43	6.55	3.98	3.47	5.84	3.77
27.	1.94	2.30	6.35	13.5	10.4	7.29	5.39	6.56	3.96	3.35	5.67	3.65
28.	2.03	2.05	8.70	15.9	10.1	7.33	5.26	6.34	3.88	3.31	5.53	3.58
29.	2.15		9.58	16.6	10.1	10.5	5.25	7.17	3.82	3.45	5.42	3.62
30.	2.16		8.32	15.7	9.83	9.61	5.09	6.54	3.87	5.02	5.30	3.56
31.	2.31		8.37		9.41		4.95	6.85		3.90		3.54
	Extremwerte in m³/s											
am	03.	03.	01.	14.	11.	28.	24.	04.	20.	03.	04.	28.
NQ	1.56	1.56	1.56	5.90	6.22	2.32	2.07	2.54	1.79	1.34	1.34	2.45
HQ	3.94	4.26	10.2	18.2	17.0	16.1	10.5	13.5	9.34	7.80	9.32	9.76
am	03.	12.	28.	28.	20.	29.	08.	07.	20.	04.	15.	18.
	Monatsmittel in m³/s(MQ),l/s.km²(Mq) bzw.Monatssummen in mm (h_A)											
MQ	2.33	2.32	3.28	10.2	10.7	9.12	6.49	6.63	4.86	3.93	5.38	4.35
Mq	8.77	8.72	12.3	38.5	40.1	34.3	24.4	24.9	18.3	14.8	20.3	16.4
h_A	23	21	33	100	107	89	65	67	47	40	53	42
	Reihe: 2001-2005 Mittlere Monatsmittel in m³/s (MQ),l/s.km²(Mq) bzw. -summen in mm (h_A)											
MQ	3.09	3.19	5.17	7.91	9.97	7.67	7.12	6.34	5.46	5.28	4.14	3.54
Mq	11.6	12.0	19.4	29.8	37.5	28.9	26.8	23.9	20.5	19.9	15.6	13.3
h_A	31	29	52	77	101	75	72	64	53	53	40	35
	Reihe: 1966-2006 Mittlere Monatsmittel mit Extremwerten in m³/s											
NQ	0.93	0.80	0.93	1.65	1.46	1.55	1.12	1.57	1.55	1.34	1.34	1.04
NQ_T	1.44	1.80	1.81	2.71	4.02	3.37	2.51	2.02	2.75	2.48	2.37	1.82
MNQ_T	2.73	2.70	3.00	4.92	7.51	6.42	5.13	4.77	4.25	4.01	3.65	3.05
NMQ	2.00	2.02	2.28	3.88	6.14	4.40	2.99	2.54	3.23	2.74	2.62	2.39
MQ	3.23	3.13	4.31	7.71	11.4	8.70	7.49	6.64	5.54	5.04	4.31	3.77
HMQ	5.77	4.80	8.63	14.2	22.3	16.9	15.8	19.1	9.84	11.0	8.00	6.65
MHQ	5.04	4.69	8.29	14.0	19.4	16.2	18.1	15.5	10.5	10.2	7.49	5.84
HQ	13.0	9.98	18.8	29.9	42.0	36.0	41.5	49.0	20.5	36.9	24.8	18.6

Jahreswerte in m³/s (Q),l/s.km²(Mq), mm (h_A)									
	Berichtsjahr			Reihe: 2001 - 2005			Reihe: 1966 - 2006		
NQ	1.34	03.10.		1.12	28.07.2003		0.80	17.02.1970	
NQ_T	1.85	24.01.					1.44	02.01.1977	
$MJNQ_T$							2.34		
NJMQ							4.03		2003
MQ,Mq,h_A	5.81	21.9	690	5.73	21.6	681	5.95	22.4	707
HJMQ							8.12		1970
MJHQ							26.4		
HQ	18.2	28.04.		44.8	12.08.2002		49.0	19.08.1966	
NNQ seit 1966:	0.80	17.02.1970		HHQ seit 1966:	49.0	19.08.1966			

Berichtsjahr(J) Überschreitungsdauer der Abflüsse in Tagen Reihe(R): 2001-2005											
m³/s	Tage(J)	Tage(R)	m³/s	Tage(J)	Tage(R)	m³/s	Tage(J)	Tage(R)	m³/s	Tage(J)	Tage(R)
10000			500			20.0		0.4	1.00		
8000			350			16.0	1	3.2	0.80		
6000			250			12.0	13	22.2	0.60		
4000			180			9.00	64	56.0	0.40		
3000			140			7.00	115	88.8	0.30		
2000			100			5.00	196	174.0	0.20		
1600			80.0			3.50	274	265.2	0.10		
1200			60.0			2.50	297	345.8	0.06		
900			40.0			1.80	365	364.8	0.03		
700			30.0			1.40		365.2	0.00		

Extremwerte beeinflusst
Im Jän nach ergänzten Wasserständen ermittelt
Im Jän durch Eis beeinflusst

Nr. 641 Leoben Mur

Mst.Nr. 211185 Art: Schreibpegel Einzugsgebiet: 4391.9 km²

Monat	I	II	III	IV	V	VI	VII	VIII	IX	X	XI	XII
Tag	Tägliche Abflüsse 2006 in m³/s											
1.	38.6	29.3	26.4	78.0	179	147	139	68.0	68.6	59.4	53.0	46.7
2.	39.8	28.6	27.0	80.4	163	135	121	69.7	67.1	58.6	52.6	46.3
3.	40.1	28.8	26.5	84.6	148	138	111	75.5	65.5	58.4	52.5	46.4
4.	35.7	28.6	26.7	80.0	147	133	104	137	63.8	63.0	53.2	45.5
5.	31.8	28.1	26.8	75.8	145	127	97.7	99.6	63.4	77.5	52.2	45.8
6.	32.6	27.8	26.7	72.7	142	120	93.3	88.2	62.6	69.3	52.4	45.7
7.	31.9	27.6	26.9	70.1	135	118	91.2	90.3	62.2	62.7	52.0	46.7
8.	32.0	28.6	26.9	68.4	128	112	90.6	108	65.5	60.3	51.3	49.3
9.	30.9	28.2	26.9	67.9	127	110	89.8	96.5	62.9	59.2	52.0	47.8
10.	28.8	27.7	26.8	69.2	129	108	86.6	88.5	60.5	58.4	52.8	50.4
11.	26.6	28.5	26.8	75.6	126	110	84.4	85.3	59.3	57.9	52.1	47.3
12.	26.2	28.2	26.7	74.3	126	112	89.2	90.7	59.5	56.9	51.8	46.4
13.	23.5	27.6	26.8	69.4	129	116	92.7	108	58.7	56.5	53.2	45.5
14.	22.4	28.0	26.5	67.4	136	120	86.5	92.2	58.0	55.9	53.8	44.4
15.	23.6	28.6	26.6	67.6	133	121	82.8	92.8	57.2	54.8	58.7	43.3
16.	22.9	28.5	27.2	76.4	133	122	77.0	85.9	60.2	54.2	58.4	42.5
17.	20.0	28.6	26.9	91.2	148	130	74.5	82.0	68.3	55.1	56.3	42.0
18.	27.6	28.8	26.7	100	171	134	74.3	78.9	73.6	53.6	54.9	41.6
19.	32.0	28.9	26.5	106	188	138	72.1	76.5	64.9	52.4	53.6	41.0
20.	32.2	28.7	26.7	105	286	186	69.9	74.5	73.3	52.7	54.0	39.8
21.	30.4	27.9	27.1	105	249	163	69.3	75.8	68.2	52.7	54.5	38.8
22.	31.2	28.4	27.8	109	217	150	72.8	73.3	66.5	52.8	55.4	39.4
23.	30.3	28.1	28.4	116	208	162	78.1	72.1	65.3	52.0	54.5	38.8
24.	25.5	27.3	28.7	124	204	137	74.0	73.5	63.2	53.2	53.0	38.3
25.	20.3	27.0	28.9	135	193	131	72.0	91.6	62.4	57.4	52.7	38.8
26.	23.9	27.1	30.0	137	169	127	69.8	80.4	62.3	53.6	51.2	38.7
27.	24.8	26.6	33.1	154	170	121	69.7	71.8	61.7	52.5	50.5	38.5
28.	29.7	26.6	57.0	213	195	129	69.8	70.2	60.8	52.7	49.1	37.9
29.	31.6		77.8	231	195	170	69.7	74.3	59.2	51.6	48.4	38.0
30.	31.2		81.1	208	198	200	67.9	71.5	59.2	54.7	48.3	38.6
31.	30.5		75.4		165		65.8	70.4		55.1		38.5
	Extremwerte in m³/s											
am	25.	15.	23.	14.	12.	10.	31.	01.	29.	29.	30.	24.
NQ	18.1	25.7	21.9	65.5	118	104	63.5	63.8	55.5	50.7	47.6	37.7
HQ	48.7	34.1	87.9	250	328	249	162	179	79.8	91.1	84.3	52.7
am	01.	20.	29.	28.	20.	30.	01.	04.	18.	05.	16.	10.
	Monatsmittel in m³/s(MQ),l/s.km²(Mq) bzw.Monatssummen in mm (h_A)											
MQ	29.3	28.1	33.2	104	167	134	84.1	84.3	63.5	56.9	52.9	42.9
Mq	6.67	6.40	7.57	23.6	38.1	30.6	19.1	19.2	14.4	13.0	12.1	9.76
h_A	18	15	20	61	102	79	51	51	37	35	31	25
	Reihe: 2001-2005 Mittlere Monatsmittel in m³/s (MQ),l/s.km²(Mq) bzw. -summen in mm (h_A)											
MQ	37.7	33.3	48.0	73.5	133	109	98.7	90.5	70.4	79.3	59.1	46.5
Mq	8.59	7.59	10.9	16.7	30.2	24.8	22.5	20.6	16.0	18.1	13.4	10.6
h_A	23	18	29	43	81	64	60	55	42	48	35	27
	Reihe: 1951-2006 Mittlere Monatsmittel mit Extremwerten in m³/s											
NQ	11.9	14.8	11.1	27.8	47.5	48.4	25.6	23.1	30.0	29.1	21.6	13.3
NQ_T	15.8	17.0	18.2	28.6	49.5	51.5	26.7	24.8	32.1	29.3	23.4	14.4
MNQ_T	26.2	25.7	29.7	51.7	92.6	99.7	73.6	62.1	53.0	47.9	43.6	31.1
NMQ	21.1	20.2	25.9	41.4	94.0	74.3	47.1	32.6	41.8	34.0	28.6	21.8
MQ	33.5	31.8	44.9	86.1	156	142	112	94.3	76.4	69.3	59.2	44.1
HMQ	59.7	50.6	78.5	160	334	343	224	273	141	147	143	82.8
MHQ	46.5	43.8	83.1	164	272	241	234	200	153	143	115	71.1
HQ	142	77.2	182	463	534	580	576	840	373	567	521	330

Jahreswerte in m³/s (Q),l/s.km²(Mq), mm (h_A)									
	Berichtsjahr			Reihe: 2001 - 2005			Reihe: 1951 - 2006		
NQ	18.1	25.01.		11.1	02.03.2005		11.1	02.03.2005	
NQ_T	20.0	17.01.					14.4	24.12.1977	
$MJNQ_T$							22.8		
NJMQ							52.0		2003
MQ,Mq,h_A	73.6	16.8	528	73.0	16.6	524	79.4	18.1	570
HJMQ							128		1965
MJHQ							371		
HQ	328	20.05.		620	13.08.2002		840	19.08.1966	
NNQ seit 1951:	11.1	02.03.2005		HHQ seit 1951:	840	19.08.1966			

Berichtsjahr(J) Überschreitungsdauer der Abflüsse in Tagen Reihe(R): 2001-2005											
m³/s	Tage(J)	Tage(R)	m³/s	Tage(J)	Tage(R)	m³/s	Tage(J)	Tage(R)	m³/s	Tage(J)	Tage(R)
10000			500		0.4	20.0	365	364.2	1.00		
8000			350		1.0	16.0		365.2	0.80		
6000			250	1	3.0	12.0			0.60		
4000			180	15	11.8	9.00			0.40		
3000			140	32	29.8	7.00			0.30		
2000			100	81	76.2	5.00			0.20		
1600			80.0	110	119.8	3.50			0.10		
1200			60.0	184	186.6	2.50			0.06		
900			40.0	268	277.4	1.80			0.03		
700			30.0	298	322.4	1.40			0.00		

siehe Tabelle Überleitungen u. Speicherungen d. Berichtsjahrs
durch Kraftwerksbetrieb beeinflusst
Extremwerte beeinflusst
ab 1. Feb Pegel im Staubereich des KW
Im Jän,Feb durch Eis beeinflusst

Abflüsse

Nr. 642 St. Peter/Freienstein Vordernberger Bach

Mst.Nr. 211193 Art: Schreibpegel Einzugsgebiet: 167.3 km²

Monat	I	II	III	IV	V	VI	VII	VIII	IX	X	XI	XII
Tag	Tägliche Abflüsse 2006 in m³/s											
1.	1.05	0.87	1.02	5.30	8.28	4.82	5.51	3.26	4.60	2.53	2.18	2.58
2.	1.14	0.88	1.02	6.27	6.85	4.79	5.26	2.94	4.42	2.50	2.17	2.52
3.	1.14	0.89	1.00	6.95	6.04	8.36	5.04	4.18	4.26	2.51	2.20	2.47
4.	1.15	0.90	1.03	6.31	6.00	9.07	4.82	3.79	4.08	2.78	2.21	2.46
5.	1.14	0.91	1.03	5.78	5.98	8.92	4.56	3.42	3.91	2.61	2.36	2.44
6.	1.14	0.93	1.02	5.19	6.04	8.06	4.40	3.41	3.78	2.41	2.65	2.38
7.	1.12	0.94	1.03	4.66	5.76	7.43	4.43	9.58	3.84	2.38	2.48	2.42
8.	1.11	0.99	1.03	4.33	5.50	6.91	4.55	15.6	3.53	2.29	2.49	2.31
9.	1.09	0.99	1.05	4.28	5.38	6.66	4.15	12.0	3.29	2.27	2.80	2.33
10.	0.95	1.00	1.03	4.59	5.13	6.95	4.17	9.37	3.18	2.24	3.22	2.33
11.	0.89	0.99	1.02	5.29	5.07	6.98	4.04	7.87	3.08	2.21	2.94	2.26
12.	0.84	0.99	1.00	4.97	5.16	6.74	4.00	7.69	3.01	2.17	3.45	2.21
13.	0.80	0.98	0.94	4.53	5.23	6.47	4.84	6.92	2.91	2.13	3.38	2.14
14.	0.78	0.98	0.99	4.23	5.02	6.23	4.00	6.36	2.85	2.12	4.10	2.10
15.	0.79	0.99	0.98	4.27	4.78	6.04	3.74	5.93	2.86	2.09	5.12	2.05
16.	0.78	1.00	0.98	4.84	4.81	5.68	3.59	5.58	2.95	2.09	5.30	2.01
17.	0.77	1.02	0.98	5.47	5.09	5.47	3.43	5.26	3.20	2.07	5.14	1.98
18.	0.79	1.01	0.98	6.04	5.18	5.17	3.30	4.98	3.12	2.06	4.76	1.98
19.	0.78	1.08	0.99	6.47	6.11	5.41	3.18	4.73	3.14	2.04	4.30	1.91
20.	0.78	1.12	1.05	7.02	7.64	4.97	3.05	5.22	3.02	2.01	4.01	1.84
21.	0.85	1.21	1.09	6.79	6.28	4.59	3.01	4.96	2.97	1.98	3.78	1.83
22.	0.92	1.16	1.18	6.82	5.56	4.88	3.40	4.64	2.90	1.97	3.90	1.79
23.	0.87	1.14	1.27	7.39	5.18	4.66	3.84	4.34	2.85	1.95	3.47	1.74
24.	0.77	1.12	1.26	7.62	4.89	4.22	3.61	4.40	2.78	2.08	3.27	1.71
25.	0.76	1.11	1.32	8.22	4.40	3.96	3.33	4.76	2.68	2.03	3.11	1.70
26.	0.77	1.09	1.54	8.40	4.13	3.72	3.28	4.25	2.64	1.94	2.97	1.67
27.	0.76	1.07	2.75	9.38	5.22	3.80	3.16	4.21	2.63	1.90	2.91	1.63
28.	0.77	1.02	4.62	10.9	5.42	3.65	3.05	4.43	2.58	1.88	2.86	1.59
29.	0.79		5.21	11.1	5.65	6.35	3.04	4.81	2.51	1.94	2.77	1.57
30.	0.81		4.59	10.0	5.58	5.72	2.94	4.38	2.52	2.79	2.68	1.55
31.	0.83		4.61		5.27		2.83	4.70		2.27		1.54
	Extremwerte in m³/s											
am	17.	02.	03.	15.	26.	27.	31.	02.	30.	27.	02.	27.
NQ	0.65	0.78	0.83	3.85	3.87	3.27	2.60	2.68	2.32	1.79	1.89	1.40
HQ	1.27	1.36	5.67	12.0	10.5	17.8	16.0	19.1	8.20	4.05	5.81	2.78
am	02.	21.	29.	28.	20.	29.	13.	08.	07.	04.	15.	07.
	Monatsmittel in m³/s(MQ),l/s.km²(Mq) bzw.Monatssummen in mm (h_A)											
MQ	0.90	1.01	1.60	6.45	5.57	5.89	3.86	5.74	3.20	2.20	3.30	2.03
Mq	5.39	6.06	9.57	38.6	33.3	35.2	23.1	34.3	19.1	13.2	19.7	12.2
h_A	14	15	26	100	89	91	62	92	50	35	51	31

Reihe: 2001-2005	Mittlere Monatsmittel in m³/s (MQ),l/s.km²(Mq) bzw. -summen in mm (h_A)											
MQ	1.53	1.60	3.12	4.65	5.23	3.80	3.11	2.91	2.45	2.30	1.92	1.67
Mq	9.15	9.59	18.6	27.8	31.3	22.7	18.6	17.4	14.6	13.8	11.5	9.98
h_A	25	23	50	72	84	59	50	47	38	37	30	26
Reihe: 1966-2006	**Mittlere Monatsmittel mit Extremwerten in m³/s**											
NQ	0.33	0.40	0.55	0.62	1.52	1.52	0.91	0.84	0.75	0.73	0.43	0.38
NQ_T	0.39	0.43	0.62	0.70	1.66	1.52	1.00	0.88	0.85	0.85	0.53	0.43
MNQ_T	1.12	1.17	1.43	2.75	4.00	3.11	2.41	2.22	1.85	1.79	1.57	1.25
NMQ	0.58	0.74	1.01	1.43	3.25	2.21	1.33	0.93	1.15	1.05	0.87	0.59
MQ	1.49	1.51	2.50	4.68	6.03	4.29	3.64	3.28	2.65	2.39	2.00	1.78
HMQ	3.42	3.13	6.24	10.1	11.1	7.29	8.57	8.40	6.42	7.24	4.78	3.95
MHQ	2.71	2.57	5.47	8.71	10.7	9.21	9.97	11.0	5.62	4.95	3.43	2.95
HQ	7.13	5.34	14.2	19.1	21.0	20.0	21.8	31.0	14.3	17.6	15.4	8.08

Jahreswerte in m³/s (Q),l/s.km²(Mq), mm (h_A)

	Berichtsjahr			Reihe: 2001 - 2005			Reihe: 1966 - 2006		
NQ	0.65	17.01.		0.72	24.12.2001		0.33	12.01.1987	
NQ_T	0.76	25.01.					0.39	12.01.1987	
$MJNQ_T$							0.87		
NJMQ							1.86		1969
MQ,Mq,h_A	3.49	20.8	657	2.85	17.0	536	3.03	18.1	571
HJMQ							4.18		1996
MJHQ							15.7		
HQ	19.1	08.08.		26.4	21.08.2005		31.0	01.08.1974	

NNQ seit 1966: 0.33 12.01.1987 **HHQ seit** 1966: 31.0 01.08.1974

Berichtsjahr(J) Überschreitungsdauer der Abflüsse in Tagen Reihe(R): 2001-2005

m³/s	Tage(J)	Tage(R)	m³/s	Tage(J)	Tage(R)	m³/s	Tage(J)	Tage(R)	m³/s	Tage(J)	Tage(R)
10000			**500**			**20.0**			**1.00**	322	346.2
8000			**350**			**16.0**			**0.80**	352	364.2
6000			**250**			**12.0**	2	0.4	**0.60**	365	365.2
4000			**180**			**9.00**	9	4.8	**0.40**		
3000			**140**			**7.00**	22	16.6	**0.30**		
2000			**100**			**5.00**	85	49.0	**0.20**		
1600			**80.0**			**3.50**	157	92.6	**0.10**		
1200			**60.0**			**2.50**	219	161.2	**0.06**		
900			**40.0**			**1.80**	270	242.6	**0.03**		
700			**30.0**			**1.40**	281	299.8	**0.00**		

Im Jun nach ergänzten Wasserständen ermittelt

Nr. 644 Neuberg an der Mürz Mürz

Mst.Nr. 211227 Art: Schreibpegel Einzugsgebiet: 231.5 km²

Monat	I	II	III	IV	V	VI	VII	VIII	IX	X	XI	XII
Tag	Tägliche Abflüsse 2006 in m³/s											
1.	2.01	1.80	2.28	25.1	25.3	15.5	13.7	6.17	6.68	3.50	3.17	4.27
2.	2.05	1.92	2.19	24.8	24.4	22.7	14.3	6.01	5.99	3.30	3.00	3.98
3.	1.99	2.04	2.12	25.1	25.3	101	11.1	7.34	5.59	3.24	2.94	3.80
4.	2.02	1.75	2.13	20.4	27.3	52.1	9.81	11.5	5.34	3.34	2.90	3.68
5.	2.02	1.66	2.11	17.3	25.4	34.2	8.96	8.87	5.13	3.30	3.26	3.75
6.	2.01	1.62	2.00	14.8	22.4	24.8	8.36	10.9	4.92	3.20	6.80	3.77
7.	2.05	1.68	1.94	12.4	20.8	21.5	12.9	75.7	4.77	3.13	4.82	3.74
8.	2.06	1.80	2.12	11.5	19.5	19.0	15.7	84.9	5.13	3.08	4.53	3.91
9.	1.92	1.83	2.01	12.8	19.8	16.7	12.2	28.4	4.73	3.03	8.30	4.09
10.	1.71	1.83	2.18	16.8	19.5	19.1	12.9	19.5	4.48	3.00	7.83	4.30
11.	1.86	1.86	2.07	20.1	18.5	17.5	14.4	15.3	4.35	2.97	5.01	3.69
12.	2.03	1.86	1.91	14.4	17.4	15.1	13.3	14.9	4.25	2.94	11.7	3.51
13.	2.03	1.81	1.85	11.8	19.6	14.0	10.3	14.6	4.14	2.90	7.94	3.37
14.	2.03	1.76	1.82	11.5	19.3	13.3	9.31	11.7	4.06	2.89	16.2	3.26
15.	2.03	1.77	1.82	17.3	17.7	12.4	8.62	10.2	4.02	2.86	19.3	3.17
16.	2.03	1.82	1.85	23.2	17.3	11.6	7.93	9.12	4.06	2.83	13.2	3.10
17.	2.03	2.01	1.89	25.0	17.8	11.3	7.49	8.36	4.05	2.82	10.2	3.07
18.	2.03	1.93	1.84	24.0	16.7	10.7	7.14	7.66	4.05	2.87	8.58	3.05
19.	2.04	1.98	1.87	24.1	23.5	10.3	6.87	7.11	3.85	2.85	7.50	2.96
20.	2.04	2.09	2.13	23.6	21.1	9.75	6.70	11.7	6.56	2.78	6.74	2.91
21.	2.05	2.54	2.46	23.3	17.3	9.19	7.20	11.6	4.40	2.75	6.07	2.88
22.	1.97	2.66	2.55	24.7	15.5	8.80	7.69	8.35	4.02	2.72	5.85	2.80
23.	1.74	2.51	3.10	26.7	14.6	8.42	8.93	7.43	3.81	2.71	5.41	2.71
24.	1.91	2.51	3.05	29.1	12.7	8.02	8.91	6.83	3.69	2.70	4.95	2.76
25.	1.90	2.46	3.36	32.3	11.6	7.87	8.02	6.58	3.61	2.75	5.26	2.76
26.	1.90	2.43	4.82	31.5	11.9	9.68	6.95	6.14	3.52	2.66	5.41	2.72
27.	1.89	2.35	16.3	31.5	23.6	11.1	6.56	5.82	3.49	2.63	5.01	2.59
28.	1.89	2.20	22.8	34.1	18.2	11.1	6.31	5.74	3.43	2.70	4.72	2.56
29.	1.89		22.2	42.4	18.9	18.6	6.17	7.66	3.35	2.81	4.39	2.68
30.	1.89		17.8	30.6	17.8	15.6	6.00	7.16	3.50	5.05	4.40	2.57
31.	1.87		20.6		17.5		5.80	7.97		3.56		2.56
	Extremwerte in m³/s											
am	23.	03.	06.	13.	25.	22.	31.	03.	19.	25.	05.	25.
NQ	1.04	1.30	1.42	7.59	11.0	7.02	4.55	5.06	2.99	2.24	2.50	2.16
HQ	2.38	3.02	28.2	51.3	35.7	117	50.2	170	11.9	8.82	27.6	4.80
am	20.	03.	31.	29.	27.	03.	07.	08.	08.	30.	14.	10.
	Monatsmittel in m³/s(MQ),l/s.km²(Mq) bzw.Monatssummen in mm (h_A)											
MQ	1.96	2.02	5.13	22.7	19.3	18.7	9.37	14.6	4.43	3.03	6.85	3.26
Mq	8.49	8.71	22.2	98.2	83.3	80.8	40.5	62.9	19.1	13.1	29.6	14.1
h_A	23	21	59	255	223	209	108	168	50	35	77	36

Reihe: 2001-2005	Mittlere Monatsmittel in m³/s (MQ),l/s.km²(Mq) bzw. -summen in mm (h_A)											
MQ	3.76	4.88	9.99	12.4	10.1	7.90	7.07	6.83	6.06	4.63	4.44	3.30
Mq	16.2	21.1	43.2	53.7	43.7	34.1	30.6	29.5	26.2	20.0	19.2	14.2
h_A	43	51	116	139	117	88	82	79	68	54	50	37
Reihe: 1961-2006	**Mittlere Monatsmittel mit Extremwerten in m³/s**											
NQ	1.04	1.15	1.26	1.36	1.47	1.09	1.29	1.07	0.37	1.07	0.93	1.11
NQ_T	1.49	1.49	1.32	2.79	3.23	2.08	1.97	1.79	1.26	1.26	1.55	1.54
MNQ_T	2.39	2.37	2.90	5.83	7.08	4.84	4.06	3.49	2.97	2.75	2.76	2.51
NMQ	1.84	1.84	2.84	5.60	5.82	3.61	3.09	2.70	2.73	2.22	2.14	1.94
MQ	3.48	3.65	7.00	13.5	13.8	8.76	8.10	6.46	5.25	4.47	4.46	4.23
HMQ	9.28	7.90	17.0	27.2	29.4	18.7	22.3	20.5	13.3	13.0	13.8	9.92
MHQ	10.6	11.9	30.0	37.3	38.5	41.0	48.9	36.8	24.9	19.9	17.7	19.5
HQ	41.4	58.8	130	79.0	120	117	203	170	85.4	120	145	91.0

Jahreswerte in m³/s (Q),l/s.km²(Mq), mm (h_A)

	Berichtsjahr			Reihe: 2001 - 2005			Reihe: 1961 - 2006		
NQ	1.04	23.01.		1.00	15.11.2001		0.37	29.09.1991	
NQ_T	1.62	06.02.					1.26	30.09.1991	
$MJNQ_T$							1.95		
NJMQ							4.52		1994
MQ,Mq,h_A	9.29	40.2	1266	6.77	29.3	923	6.94	30.0	946
HJMQ							9.29		2006
MJHQ							83.3		
HQ	170	08.08.		130	21.03.2002		203	28.07.1991	

NNQ seit 1961: 0.37 29.09.1991 **HHQ seit** 1961: 203 28.07.1991

Berichtsjahr(J) Überschreitungsdauer der Abflüsse in Tagen Reihe(R): 2001-2005

m³/s	Tage(J)	Tage(R)	m³/s	Tage(J)	Tage(R)	m³/s	Tage(J)	Tage(R)	m³/s	Tage(J)	Tage(R)
10000			**500**			**20.0**	42	12.2	**1.00**		
8000			**350**			**16.0**	71	25.8	**0.80**		
6000			**250**			**12.0**	96	50.2	**0.60**		
4000			**180**			**9.00**	123	85.2	**0.40**		
3000			**140**			**7.00**	153	115.6	**0.30**		
2000			**100**	1		**5.00**	185	168.8	**0.20**		
1600			**80.0**	2	0.2	**3.50**	226	237.8	**0.10**		
1200			**60.0**	3	0.2	**2.50**	289	325.4	**0.06**		
900			**40.0**	5	0.8	**1.80**	357	364.8	**0.03**		
700			**30.0**	11	2.2	**1.40**	365	365.4	**0.00**		

Extremwerte beeinflusst
Im Jän durch Eis beeinflusst
Im Jän,Jul,Aug,Sep,Nov,Dez nach ergänzten Wasserständen erm.

Nr. 645 Kindthal
Mürz

Mst.Nr. 211243 Art: Schreibpegel Einzugsgebiet: 727.7 km²

Monat	I	II	III	IV	V	VI	VII	VIII	IX	X	XI	XII
Tag	Tägliche Abflüsse 2006 in m³/s											
1.	5.73	4.25	4.81	44.6	47.0	25.4	22.0	13.5	13.6	9.44	8.15	8.04
2.	5.89	4.22	4.61	45.1	44.0	26.2	23.2	13.1	12.1	8.72	7.67	7.82
3.	5.74	4.54	4.56	47.6	42.5	118	19.8	14.5	11.4	8.66	7.75	7.61
4.	5.75	4.20	4.67	40.6	44.1	82.2	18.2	20.3	11.1	9.11	7.66	7.49
5.	5.70	4.08	4.62	35.6	41.8	57.7	16.8	15.9	10.9	8.86	8.12	7.50
6.	5.69	4.07	4.51	31.3	38.4	43.7	16.2	16.3	10.6	8.54	11.2	7.55
7.	5.65	4.05	4.49	26.8	35.7	37.9	17.8	67.3	10.4	8.41	10.1	7.71
8.	5.59	4.23	4.59	24.4	33.3	33.6	27.1	123	11.0	8.28	9.30	7.65
9.	5.42	4.27	4.82	24.7	32.6	30.1	22.0	49.9	10.6	8.31	10.5	7.78
10.	5.08	4.25	4.84	27.9	32.4	30.9	20.1	35.6	10.1	8.19	13.3	8.30
11.	5.09	4.25	4.74	35.3	31.1	30.3	19.7	29.2	9.43	8.12	10.0	7.62
12.	4.98	4.21	4.59	28.3	28.4	26.7	24.7	28.6	9.24	8.05	15.2	7.32
13.	4.86	4.22	4.33	24.6	29.6	24.8	18.3	29.3	9.29	8.00	14.4	7.16
14.	4.66	4.19	4.48	22.9	31.6	23.8	16.9	23.8	9.67	7.91	18.6	6.99
15.	4.62	4.23	4.47	27.2	27.7	22.4	16.1	20.7	9.07	7.87	25.5	6.79
16.	4.48	4.34	4.46	35.4	27.3	21.8	15.1	18.2	9.82	7.81	17.7	6.76
17.	4.26	4.49	4.40	38.4	27.5	21.9	14.5	16.1	10.1	7.76	14.1	6.72
18.	4.55	4.47	4.39	38.5	26.3	20.7	14.0	14.9	9.81	7.79	12.3	6.80
19.	4.60	4.58	4.43	38.4	35.1	22.9	13.6	14.1	9.72	8.00	11.4	6.68
20.	4.54	4.68	4.77	38.1	35.3	21.0	13.3	15.9	11.4	7.95	10.7	6.50
21.	4.55	5.27	5.22	37.0	29.5	19.1	13.5	20.2	10.1	7.72	9.74	6.49
22.	4.53	5.41	5.59	38.1	25.6	18.5	14.8	15.2	9.55	7.60	10.2	6.40
23.	4.25	5.26	6.34	40.9	24.7	18.1	15.6	14.0	9.25	7.88	9.68	6.16
24.	3.82	5.07	6.23	44.0	22.5	17.1	16.0	13.3	9.31	7.60	9.05	6.20
25.	3.99	4.94	6.40	48.3	20.9	16.6	15.5	13.1	9.07	8.04	9.05	6.21
26.	4.23	4.88	7.61	48.6	20.5	16.5	14.4	12.6	8.92	7.62	9.20	6.03
27.	4.30	4.74	22.9	48.5	32.0	20.6	13.6	12.2	8.79	7.11	8.86	5.87
28.	4.21	4.53	36.9	55.8	27.4	20.5	13.0	12.1	8.73	7.50	8.58	5.78
29.	4.17		39.6	67.0	29.9	28.9	12.7	14.8	8.66	7.71	8.18	6.06
30.	4.20		33.9	54.6	29.0	26.6	12.3	13.6	9.28	9.94	8.05	5.89
31.	4.32		35.6		27.4		12.0	14.7		8.74		5.87
	Extremwerte in m³/s											
am	24.	17.	13.	07.	26.	21.	23.	28.	15.	27.	05.	15.
NQ	3.09	2.98	2.95	20.2	19.3	15.2	9.69	11.5	6.26	5.79	5.54	4.95
HQ	8.02	10.3	48.6	75.8	50.5	146	66.8	172	14.4	12.9	38.1	12.3
am	24.	20.	31.	29.	01.	03.	07.	08.	20.	30.	12.	05.
	Monatsmittel in m³/s(MQ),l/s.km²(Mq) bzw.Monatssummen in mm (h_A)											
MQ	4.82	4.50	9.61	38.6	31.6	30.8	16.9	23.7	10.0	8.17	11.1	6.90
Mq	6.63	6.18	13.2	53.1	43.5	42.4	23.2	32.6	13.8	11.2	15.3	9.48
h_A	18	15	35	138	116	110	62	87	36	30	40	25

Reihe: 2001-2005	Mittlere Monatsmittel in m³/s (MQ),l/s.km²(Mq) bzw. -summen in mm (h_A)											
MQ	7.77	9.45	17.3	20.7	17.2	15.1	13.4	13.5	11.3	8.85	8.87	7.72
Mq	10.7	13.0	23.8	28.4	23.6	20.7	18.5	18.5	15.5	12.2	12.2	10.6
h_A	29	31	64	74	63	54	49	50	40	33	32	27
Reihe: 1966-2006	Mittlere Monatsmittel mit Extremwerten in m³/s											
NQ	1.46	0.93	1.70	4.00	4.37	2.18	1.19	1.56	1.62	0.88	1.00	1.71
NQ_T	3.11	2.65	3.16	7.08	6.52	5.38	4.66	4.34	3.43	2.25	2.58	2.70
MNQ_T	5.73	6.07	7.54	13.5	14.4	10.9	9.78	9.18	7.64	7.27	6.99	6.09
NMQ	4.05	3.71	6.60	8.27	11.6	6.56	6.60	6.52	6.66	5.81	4.66	4.34
MQ	7.94	8.46	14.4	24.3	23.6	16.6	16.3	14.3	11.5	10.1	9.29	8.83
HMQ	19.9	16.7	35.7	47.3	42.1	32.0	41.5	35.8	25.4	31.2	18.5	22.2
MHQ	21.5	19.4	45.2	52.8	53.6	55.8	63.0	51.8	34.4	31.7	24.5	24.4
HQ	74.5	55.3	139	132	185	164	207	172	98.3	170	128	84.2

Jahreswerte in m³/s (Q),l/s.km²(Mq), mm (h_J)									
	Berichtsjahr			Reihe: 2001 - 2005			Reihe: 1966 - 2006		
NQ	2.95	13.03.		3.17	25.12.2003		0.88	09.10.1985	
NQ_T	3.82	24.01.					2.25	05.10.1987	
$MJNQ_T$							4.72		
NJMQ							8.62		2003
MQ,Mq,h_A	16.4	22.6	712	12.6	17.3	545	13.8	19.0	599
HJMQ							18.8		1967
MJHQ							104		
HQ	172	08.08.		139	22.03.2002		207	29.07.1991	
NNQ seit 1966:	0.88	09.10.1985		HHQ seit 1966:	207	29.07.1991			

Berichtsjahr(J)	Überschreitungsdauer der Abflüsse in Tagen											Reihe(R): 2001-2005
m³/s	Tage(J)	Tage(R)	m³/s	Tage(J)	Tage(R)	m³/s	Tage(J)	Tage(R)	m³/s	Tage(J)	Tage(R)	
10000			500			20.0	108	44.8	1.00			
8000			350			16.0	129	76.6	0.80			
6000			250			12.0	168	141.2	0.60			
4000			180			9.00	208	211.4	0.40			
3000			140			7.00	263	282.0	0.30			
2000			100	2	0.2	5.00	301	363.2	0.20			
1600			80.0	3	0.4	3.50	365	365.2	0.10			
1200			60.0	5	1.4	2.50			0.06			
900			40.0	24	5.6	1.80			0.03			
700			30.0	54	15.8	1.40			0.00			

Extremwerte beeinflusst

Nr. 646 Edelsdorf
Stanzbach

Mst.Nr. 211862 Art: Schreibpegel Einzugsgebiet: 78.9 km²

Monat	I	II	III	IV	V	VI	VII	VIII	IX	X	XI	XII
Tag	Tägliche Abflüsse 2006 in m³/s											
1.	0.59	0.58	0.59	1.99	2.08	1.13	0.94	0.92	0.57	0.46	0.36	0.40
2.	0.59	0.58	0.58	2.09	1.94	1.25	0.90	0.78	0.62	0.42	0.34	0.39
3.	0.60	0.58	0.80	2.09	1.83	1.79	0.88	1.10	0.50	0.41	0.35	0.40
4.	0.60	0.58	0.57	1.96	1.77	1.34	0.86	1.00	0.46	0.57	0.35	0.42
5.	0.60	0.58	0.57	1.83	1.69	1.29	0.82	0.82	0.43	0.49	0.36	0.43
6.	0.61	0.57	0.58	1.70	1.63	1.39	0.80	0.77	0.54	0.44	0.38	0.43
7.	0.61	0.57	0.57	1.58	1.59	1.31	0.91	0.99	0.40	0.42	0.34	0.51
8.	0.60	0.56	0.56	1.50	1.53	1.26	0.93	0.87	0.44	0.41	0.32	0.47
9.	0.58	0.55	0.56	1.47	1.48	1.25	0.87	0.77	0.41	0.40	0.33	0.48
10.	0.59	0.54	0.56	1.45	1.43	1.26	0.81	0.74	0.39	0.39	0.33	0.49
11.	0.59	0.54	0.57	1.62	1.37	1.18	0.90	0.72	0.38	0.38	0.33	0.46
12.	0.59	0.53	0.56	1.47	1.32	1.14	0.81	0.89	0.37	0.38	0.40	0.44
13.	0.59	0.53	0.55	1.43	1.32	1.11	0.82	0.83	0.37	0.38	0.44	0.43
14.	0.59	0.53	0.55	1.41	1.27	1.09	0.80	0.77	0.36	0.37	0.51	0.42
15.	0.58	0.54	0.56	1.37	1.22	1.04	0.76	0.74	0.36	0.37	0.45	0.41
16.	0.57	0.56	0.54	1.39	1.19	1.46	0.72	0.71	0.53	0.36	0.41	0.41
17.	0.57	0.56	0.54	1.41	1.20	1.14	0.71	0.88	0.64	0.36	0.38	0.40
18.	0.57	0.55	0.54	1.44	1.16	1.22	0.89	0.73	0.61	0.36	0.37	0.43
19.	0.57	0.57	0.56	1.44	1.72	1.06	0.96	0.65	0.52	0.36	0.37	0.41
20.	0.57	0.59	0.58	1.41	2.08	1.41	0.99	0.75	0.46	0.36	0.38	0.38
21.	0.57	0.67	0.61	1.36	1.42	1.00	1.01	0.73	0.43	0.34	0.40	0.39
22.	0.57	0.66	0.67	1.34	1.31	1.04	1.38	0.67	0.41	0.34	0.50	0.38
23.	0.57	0.64	0.73	1.35	1.24	1.09	0.73	0.64	0.40	0.33	0.50	0.36
24.	0.57	0.63	0.70	1.33	1.28	1.19	0.66	0.66	0.39	0.42	0.46	0.34
25.	0.57	0.62	0.73	1.31	1.21	0.98	0.74	0.74	0.38	0.45	0.46	0.36
26.	0.57	0.61	0.89	1.29	1.18	1.27	0.73	0.68	0.37	0.38	0.45	0.34
27.	0.58	0.58	1.48	1.52	1.23	0.96	0.92	0.70	0.36	0.36	0.43	0.31
28.	0.58	0.59	1.81	1.78	1.16	1.17	0.93	0.70	0.37	0.35	0.42	0.32
29.	0.58		2.24	2.17	1.42	1.49	0.63	0.89	0.36	0.35	0.41	0.32
30.	0.58		1.95	2.01	1.27	1.04	0.59	0.66	0.49	0.43	0.41	0.32
31.	0.58		1.95		1.18		0.61	0.63		0.37		0.33
	Extremwerte in m³/s											
am	02.	14.	03.	24.	16.	27.	27.	22.	07.	08.	05.	27.
NQ	0.46	0.53	0.42	0.93	1.11	0.82	0.41	0.50	0.34	0.24	0.18	0.29
HQ	0.78	0.98	2.74	2.50	3.25	3.40	9.08	3.58	1.74	0.88	0.56	0.69
am	02.	16.	29.	27.	20.	29.	22.	03.	02.	30.	14.	07.
	Monatsmittel in m³/s(MQ),l/s.km²(Mq) bzw.Monatssummen in mm (h_A)											
MQ	0.58	0.58	0.81	1.58	1.44	1.21	0.84	0.78	0.44	0.39	0.40	0.40
Mq	7.40	7.34	10.3	20.1	18.3	15.4	10.6	9.87	5.63	4.99	5.04	5.06
h_A	20	18	28	52	49	40	29	26	15	13	13	13

Reihe: 2001-2005	Mittlere Monatsmittel in m³/s (MQ),l/s.km²(Mq) bzw. -summen in mm (h_A)											
MQ	0.50	0.49	0.79	0.97	0.96	1.03	0.94	1.22	0.69	0.57	0.52	0.55
Mq	6.31	6.16	10.0	12.3	12.1	13.1	12.0	15.4	8.73	7.22	6.54	7.02
h_A	17	15	27	32	32	34	32	41	23	19	17	18
Reihe: 1991-2006	Mittlere Monatsmittel mit Extremwerten in m³/s											
NQ	0.30	0.14	0.26	0.30	0.34	0.33	0.33	0.31	0.31	0.24	0.18	0.29
NQ_T	0.33	0.26	0.26	0.33	0.34	0.41	0.36	0.33	0.31	0.33	0.31	0.31
MNQ_T	0.50	0.46	0.52	0.82	0.86	0.84	0.73	0.70	0.61	0.56	0.56	0.57
NMQ	0.33	0.31	0.31	0.40	0.50	0.51	0.42	0.38	0.36	0.34	0.33	0.34
MQ	0.59	0.54	0.77	1.17	1.15	1.11	1.01	1.02	0.79	0.76	0.70	0.66
HMQ	0.96	0.87	1.45	2.70	2.43	2.32	1.71	3.50	1.48	1.18	1.20	1.27
MHQ	0.98	0.89	2.20	2.07	2.35	3.37	4.53	4.32	2.32	2.41	1.29	1.10
HQ	3.26	2.07	8.75	5.14	5.26	6.86	11.0	18.3	5.61	9.05	2.62	2.41

Jahreswerte in m³/s (Q),l/s.km²(Mq), mm (h_J)									
	Berichtsjahr			Reihe: 2001 - 2005			Reihe: 1991 - 2006		
NQ	0.18	05.11.		0.25	24.02.2002		0.14	18.02.1997	
NQ_T	0.31	27.12.					0.26	14.03.2002	
$MJNQ_T$							0.39		
NJMQ							0.47		2003
MQ,Mq,h_A	0.79	10.0	315	0.77	9.74	307	0.86	10.8	342
HJMQ							1.26		2000
MJHQ							6.42		
HQ	9.08	22.07.		18.3	21.08.2005		18.3	21.08.2005	
NNQ seit 1991:	0.14	18.02.1997		HHQ seit 1991:	18.3	21.08.2005			

Berichtsjahr(J)	Überschreitungsdauer der Abflüsse in Tagen											Reihe(R): 2001-2005
m³/s	Tage(J)	Tage(R)	m³/s	Tage(J)	Tage(R)	m³/s	Tage(J)	Tage(R)	m³/s	Tage(J)	Tage(R)	
10000			500			20.0			1.00	98	70.4	
8000			350			16.0			0.80	129	98.6	
6000			250			12.0		0.2	0.60	179	160.0	
4000			180			9.00		0.6	0.40	306	288.8	
3000			140			7.00		1.0	0.30	365	359.2	
2000			100			5.00		1.2	0.20		365.2	
1600			80.0			3.50		2.2	0.10			
1200			60.0			2.50		6.6	0.06			
900			40.0			1.80	15	19.4	0.03			
700			30.0			1.40	45	43.0	0.00			

Extremwerte beeinflusst
Im Jän,Feb,Mrz,Dez durch Eis beeinflusst
Im Jän,Feb,Mrz,Jun,Dez nach ergänzten Wasserständen ermittelt

Abflüsse

Nr. 647 Hansenhütte
Thörlbach

Mst.Nr. 211250 Art: Schreibpegel Einzugsgebiet: 324.2 km²

Monat	I	II	III	IV	V	VI	VII	VIII	IX	X	XI	XII
Tag	Tägliche Abflüsse 2006 in m³/s											
1.	1.95	1.77	1.98	13.7	10.5	7.42	5.67	4.46	4.79	3.03	3.20	3.24
2.	2.00	1.78	1.94	14.6	9.51	8.04	5.41	4.25	4.50	3.01	3.07	3.22
3.	1.96	1.78	1.91	14.7	8.90	25.1	5.31	5.97	4.35	2.98	2.97	3.17
4.	1.95	1.78	1.93	12.2	8.53	22.3	5.18	6.81	4.22	3.24	2.93	3.13
5.	1.95	1.79	1.93	10.4	8.10	18.0	4.99	5.16	4.07	3.10	3.12	3.12
6.	1.94	1.78	1.89	8.64	7.62	14.4	4.81	4.91	4.00	3.01	3.85	3.09
7.	1.92	1.76	1.87	7.34	7.10	12.5	5.19	19.3	3.91	2.96	3.44	3.13
8.	1.92	1.78	1.86	6.76	6.73	11.3	5.85	28.4	3.93	2.92	3.27	3.06
9.	1.91	1.77	1.90	6.56	6.40	10.6	5.11	13.8	3.85	2.90	3.60	3.08
10.	1.78	1.78	1.91	6.95	6.15	11.0	5.20	9.91	3.75	2.87	4.14	3.22
11.	1.83	1.76	1.90	8.21	5.94	10.0	5.06	8.21	3.68	2.89	3.63	3.05
12.	1.83	1.76	1.89	7.33	5.66	9.08	5.33	8.67	3.62	2.81	4.71	2.97
13.	1.83	1.76	1.83	6.50	5.65	8.50	5.19	7.97	3.56	2.81	4.99	2.92
14.	1.79	1.75	1.85	6.25	5.47	8.09	5.37	7.02	3.49	2.79	6.42	2.86
15.	1.89	1.75	1.84	6.23	5.29	7.62	5.07	6.46	3.50	2.78	7.85	2.83
16.	1.86	1.77	1.85	7.55	5.20	9.59	4.68	6.06	3.67	2.76	6.44	2.78
17.	1.77	1.80	1.84	8.40	5.28	8.55	4.51	5.70	3.84	2.76	5.40	2.76
18.	1.89	1.80	1.82	8.66	5.13	7.68	4.38	5.41	3.80	2.74	4.77	2.80
19.	1.88	1.83	1.83	8.86	6.21	7.18	4.25	5.16	4.05	2.73	4.49	2.73
20.	1.88	1.87	1.93	8.86	7.71	6.93	4.15	6.26	3.64	2.70	4.27	2.69
21.	1.86	2.07	2.09	8.46	5.99	6.49	4.45	6.05	3.49	2.72	4.07	2.68
22.	1.85	2.13	2.32	8.44	5.41	6.46	4.61	5.32	3.40	2.71	4.15	2.65
23.	1.76	2.14	2.74	8.55	5.17	6.28	5.63	5.03	3.32	2.68	3.98	2.61
24.	1.63	2.08	2.71	9.32	5.03	5.95	5.05	4.82	3.27	2.72	3.78	2.61
25.	1.69	2.05	2.81	9.64	4.82	5.74	4.59	4.86	3.22	2.77	3.67	2.61
26.	1.82	2.03	3.74	9.69	4.72	5.58	4.36	4.64	3.19	2.70	3.60	2.57
27.	1.83	1.98	8.34	9.86	9.06	5.67	4.30	4.52	3.15	2.69	3.51	2.53
28.	1.80	1.95	11.8	10.8	7.45	5.77	4.10	4.53	3.12	2.67	3.45	2.50
29.	1.80		12.3	13.3	8.09	6.80	4.10	5.37	3.09	3.01	3.36	2.56
30.	1.80		10.0	11.0	9.06	6.25	3.99	4.73	3.07	5.53	3.30	2.52
31.	1.77		11.0		8.01		3.84	5.09		3.55		2.51
	Extremwerte in m³/s											
am	24.	04.	18.	15.	15.	27.	11.	03.	27.	12.	01.	16.
NQ	1.38	1.30	1.62	3.07	3.92	4.95	2.00	3.35	2.92	2.25	2.34	1.99
HQ	2.07	2.41	17.3	18.6	12.7	30.8	13.9	44.0	5.48	10.9	10.3	3.57
am	16.	23.	30.	02.	27.	03.	23.	08.	18.	30.	15.	18.
	Monatsmittel in m³/s(MQ),l/s.km²(Mq) bzw.Monatssummen in mm (h_A)											
MQ	1.85	1.86	3.47	9.26	6.77	9.49	4.83	7.25	3.69	2.95	4.11	2.85
Mq	5.71	5.73	10.7	28.6	20.9	29.3	14.9	22.4	11.4	9.11	12.7	8.78
h_A	15	14	29	74	56	76	40	60	29	24	33	23

Reihe: 2001-2005	Mittlere Monatsmittel in m³/s (MQ),l/s.km²(Mq) bzw. -summen in mm (h_A)											
MQ	2.83	3.39	6.44	6.78	5.34	4.61	3.95	4.19	2.98	2.94	3.10	2.96
Mq	8.74	10.4	19.9	20.9	16.5	14.2	12.2	12.9	9.19	9.06	9.55	9.14
h_A	23	25	53	54	44	37	33	35	24	24	25	24
Reihe: 1951-2006	Mittlere Monatsmittel mit Extremwerten in m³/s											
NQ	0.17	0.32	0.26	0.33	0.30	0.30	0.37	0.35	0.32	0.41	0.32	0.42
NQ_T	0.86	0.90	1.40	0.91	2.43	1.73	1.82	1.38	1.28	1.43	1.40	0.50
MNQ_T	2.28	2.33	2.91	5.22	5.12	4.18	3.59	3.33	2.74	2.67	2.66	2.50
NMQ	1.36	1.45	2.55	3.12	2.70	2.56	2.02	1.62	1.59	1.73	1.64	1.47
MQ	3.10	3.21	5.40	8.46	7.77	5.93	5.54	4.93	3.83	3.68	3.57	3.52
HMQ	8.55	6.41	13.8	18.1	17.7	13.0	14.9	13.9	8.34	12.5	7.76	8.09
MHQ	7.77	8.05	19.3	20.8	19.5	20.2	22.9	21.2	13.0	13.8	10.6	10.7
HQ	30.6	48.0	60.4	48.1	49.0	67.0	105	61.0	38.9	65.6	50.6	66.0

Jahreswerte in m³/s (Q),l/s.km²(Mq), mm (h_J)									
	Berichtsjahr			Reihe: 2001 - 2005			Reihe: 1951 - 2006		
NQ	1.30	04.02.		1.10	20.08.2001		0.17	26.01.1951	
NQ_T	1.63	24.01.					0.50	23.12.1955	
$MJNQ_T$							1.68		
NJMQ							2.60		2003
MQ,Mq,h_A	4.87	15.0	474	4.12	12.7	401	4.92	15.2	478
HJMQ							7.05		1965
MJHQ							41.3		
HQ	44.0	08.08.		45.0	19.03.2005		105	21.07.1959	
NNQ seit 1951:	0.17	26.01.1951		HHQ seit 1951:	105	21.07.1959			

Berichtsjahr(J)	Überschreitungsdauer der Abflüsse in Tagen											Reihe(R): 2001-2005
m³/s	Tage(J)	Tage(R)	m³/s	Tage(J)	Tage(R)	m³/s	Tage(J)	Tage(R)	m³/s	Tage(J)	Tage(R)	
10000			500			20.0	3	2.8	1.00		365.2	
8000			350			16.0	5	4.4	0.80			
6000			250			12.0	14	10.2	0.60			
4000			180			9.00	35	20.0	0.40			
3000			140			7.00	70	39.8	0.30			
2000			100			5.00	136	89.0	0.20			
1600			80.0			3.50	200	155.0	0.10			
1200			60.0			2.50	284	249.4	0.06			
900			40.0			1.80	342	339.2	0.03			
700			30.0		0.4	1.40	365	364.6	0.00			

Extremwerte beeinflusst

Nr. 648 Kapfenberg-Diemlach
Mürz

Mst.Nr. 211268 Art: Schreibpegel Einzugsgebiet: 1364.5 km²

Monat	I	II	III	IV	V	VI	VII	VIII	IX	X	XI	XII
Tag	Tägliche Abflüsse 2006 in m³/s											
1.	10.8	9.54	11.0	74.4	73.5	38.3	30.9	19.7	20.9	13.8	12.2	15.2
2.	11.2	9.56	10.6	76.7	67.5	37.2	31.5	18.9	19.2	12.6	11.9	15.0
3.	11.0	9.91	10.4	80.3	63.5	154	27.9	22.4	18.3	12.4	11.6	14.6
4.	10.8	9.53	10.7	70.4	64.3	130	26.0	33.7	17.6	14.2	11.7	14.4
5.	10.8	9.41	10.6	62.2	61.1	92.5	23.8	24.2	16.9	13.6	12.0	14.4
6.	10.8	9.45	10.4	54.5	56.6	72.0	22.6	22.3	16.4	12.7	16.4	14.0
7.	10.7	9.34	10.2	47.0	52.3	62.3	22.0	79.4	15.8	12.3	15.3	14.2
8.	10.6	9.66	10.2	41.7	48.6	55.1	37.0	169	16.4	12.0	14.3	13.9
9.	10.4	9.54	10.8	40.6	47.3	49.4	31.7	75.2	15.9	12.0	15.5	13.9
10.	9.76	9.57	10.8	43.8	46.9	48.9	27.4	50.8	15.2	11.9	20.7	15.1
11.	9.99	9.51	10.7	56.0	44.4	48.4	26.8	40.7	14.5	11.6	16.2	14.1
12.	9.96	9.43	10.3	47.6	40.3	42.3	32.7	40.3	14.1	11.4	22.7	13.5
13.	9.93	9.41	10.0	41.5	40.7	38.7	26.0	41.6	14.0	11.3	24.8	13.3
14.	9.68	9.50	10.2	38.0	43.5	36.8	23.9	34.5	14.1	11.1	28.3	12.9
15.	9.81	9.45	10.1	41.4	38.2	34.3	23.0	30.9	13.7	11.0	42.7	12.6
16.	9.84	9.62	10.3	52.5	37.5	39.3	21.0	28.3	15.2	10.9	33.4	12.4
17.	9.54	10.4	9.93	57.3	37.6	37.3	19.9	26.5	16.1	11.0	27.1	12.4
18.	10.1	9.86	9.95	58.8	36.3	33.7	18.8	24.6	15.6	11.0	23.7	12.6
19.	10.2	10.2	10.0	58.6	49.4	33.8	18.0	23.1	16.3	11.2	21.9	12.3
20.	9.91	10.4	10.6	58.4	55.8	33.2	17.4	24.7	16.6	11.0	20.7	11.9
21.	9.92	12.2	11.7	56.2	45.8	29.6	18.3	34.3	15.3	10.8	19.2	11.8
22.	9.86	12.7	12.8	56.6	38.9	28.2	20.4	25.8	14.4	10.5	20.2	11.6
23.	9.50	12.5	14.6	60.4	36.4	27.5	22.4	23.2	13.7	10.7	19.4	11.2
24.	8.99	11.8	14.7	63.9	33.8	25.7	23.0	21.8	13.6	10.7	17.9	11.2
25.	8.98	11.5	15.1	68.9	31.4	24.3	21.3	21.7	13.4	11.3	17.5	11.4
26.	9.60	11.3	18.1	70.0	30.0	23.5	19.7	20.4	13.1	10.4	17.5	11.2
27.	9.63	10.1	38.8	70.6	44.9	28.0	19.3	19.7	12.6	9.94	16.9	10.7
28.	9.53	10.4	65.1	81.1	39.9	29.9	18.0	19.5	12.7	10.1	16.4	10.6
29.	9.50		71.1	94.7	43.9	39.4	17.8	24.8	12.5	10.7	16.0	11.0
30.	9.53		61.0	82.7	45.2	39.5	16.6	21.5	12.8	18.1	15.4	10.8
31.	9.57		61.1		41.1		15.9	22.7		13.6		10.7
	Extremwerte in m³/s											
am	31.	27.	16.	15.	18.	25.	19.	01.	30.	28.	03.	21.
NQ	6.38	6.67	7.04	34.4	28.4	20.6	11.9	13.5	9.49	6.91	9.58	9.70
HQ	15.2	16.6	79.0	109	80.0	181	64.2	210	22.3	25.7	54.5	20.6
am	24.	17.	29.	29.	01.	03.	08.	08.	01.	30.	12.	05.
	Monatsmittel in m³/s(MQ),l/s.km²(Mq) bzw.Monatssummen in mm (h_A)											
MQ	10.0	10.2	19.1	60.2	46.3	47.1	23.3	35.0	15.2	11.8	19.3	12.7
Mq	7.33	7.48	14.0	44.1	34.0	34.5	17.0	25.7	11.2	8.65	14.2	9.34
h_A	20	18	37	114	91	89	46	69	29	23	37	24

Reihe: 2001-2005	Mittlere Monatsmittel in m³/s (MQ),l/s.km²(Mq) bzw. -summen in mm (h_A)											
MQ	13.3	14.9	29.3	33.3	26.5	23.5	21.1	22.4	17.1	14.3	14.6	13.6
Mq	9.78	10.9	21.5	24.4	19.4	17.3	15.5	16.4	12.5	10.5	10.7	9.99
h_A	26	26	57	63	52	45	41	44	32	28	28	26
Reihe: 1971-2006	Mittlere Monatsmittel mit Extremwerten in m³/s											
NQ	2.38	4.96	5.79	8.36	7.80	7.32	5.47	4.47	4.37	4.89	4.45	1.78
NQ_T	5.51	5.13	7.01	13.3	12.9	10.3	8.38	6.19	7.30	7.69	5.92	4.92
MNQ_T	10.3	10.6	12.9	23.4	23.1	18.0	15.7	14.2	12.4	12.0	11.6	10.4
NMQ	6.88	7.23	11.5	15.8	17.0	13.6	11.7	9.77	9.49	8.23	6.87	6.35
MQ	13.9	14.2	24.3	36.9	35.0	26.4	25.0	21.7	18.0	16.5	15.4	15.1
HMQ	30.6	26.6	52.1	71.7	63.3	47.1	66.2	56.8	42.8	54.3	33.0	33.5
MHQ	31.7	32.1	71.4	67.7	67.1	70.0	76.2	69.4	47.8	46.4	37.6	36.1
HQ	85.3	88.7	190	165	129	181	216	235	124	227	188	105

Jahreswerte in m³/s (Q),l/s.km²(Mq), mm (h_J)									
	Berichtsjahr			Reihe: 2001 - 2005			Reihe: 1971 - 2006		
NQ	6.38	31.01.		1.78	24.12.2001		1.78	24.12.2001	
NQ_T	8.98	25.01.					4.92	19.12.1977	
$MJNQ_T$							8.13		
NJMQ							13.7		2003
MQ,Mq,h_A	25.9	19.0	598	20.3	14.9	469	21.9	16.0	506
HJMQ							31.3		1996
MJHQ							129		
HQ	210	08.08.		235	22.08.2005		235	22.08.2005	
NNQ seit 1971:	1.78	24.12.2001		HHQ seit 1971:	235	22.08.2005			

Berichtsjahr(J)	Überschreitungsdauer der Abflüsse in Tagen											Reihe(R): 2001-2005
m³/s	Tage(J)	Tage(R)	m³/s	Tage(J)	Tage(R)	m³/s	Tage(J)	Tage(R)	m³/s	Tage(J)	Tage(R)	
10000			500			20.0	155	122.4	1.00			
8000			350			16.0	190	175.2	0.80			
6000			250			12.0	253	267.2	0.60			
4000			180		0.2	9.00	363	356.4	0.40			
3000			140	2	0.6	7.00	365	364.2	0.30			
2000			100	3	2.2	5.00		365.2	0.20			
1600			80.0	8	4.2	3.50			0.10			
1200			60.0	30	8.4	2.50			0.06			
900			40.0	72	26.4	1.80			0.03			
700			30.0	106	53.6	1.40			0.00			

Extremwerte beeinflusst

Nr. 649 Arndorf Lamingbach

Mst.Nr. 211276 Art: Schreibpegel Einzugsgebiet: 144.0 km²

Monat	I	II	III	IV	V	VI	VII	VIII	IX	X	XI	XII
Tag	Tägliche Abflüsse 2006 in m³/s											
1.	0.92	0.73	0.87	3.91	4.14	4.67	4.85	3.00	3.67	2.12	1.51	2.10
2.	0.93	0.73	0.86	4.23	4.12	4.77	4.65	2.80	3.55	2.13	1.50	2.12
3.	0.90	0.73	0.86	4.37	4.12	5.67	4.47	3.38	3.47	2.12	1.52	2.10
4.	0.89	0.72	0.86	4.10	4.21	5.64	4.36	3.31	3.35	2.25	1.49	2.10
5.	0.88	0.72	0.86	3.82	4.20	5.84	4.24	2.87	3.26	2.05	1.56	2.09
6.	0.89	0.73	0.84	3.46	4.27	5.84	4.13	2.79	3.17	1.98	1.74	2.07
7.	0.87	0.73	0.84	3.17	4.24	5.93	4.07	4.41	3.11	1.95	1.57	2.09
8.	0.86	0.74	0.83	2.99	4.25	5.92	4.09	6.54	3.06	1.90	1.55	2.04
9.	0.86	0.73	0.85	2.79	4.24	5.87	3.86	5.37	2.96	1.89	1.60	2.04
10.	0.85	0.73	0.87	2.72	4.20	5.92	3.90	4.82	2.87	1.88	1.65	2.02
11.	0.84	0.72	0.85	2.86	4.16	5.83	3.73	4.61	2.81	1.86	1.59	1.99
12.	0.84	0.72	0.84	2.72	4.09	5.75	3.67	4.91	2.76	1.81	1.83	1.98
13.	0.83	0.72	0.83	2.67	4.07	5.70	3.57	4.80	2.72	1.79	1.93	1.95
14.	0.83	0.71	0.84	2.59	4.02	5.61	3.52	4.75	2.67	1.76	2.00	1.93
15.	0.81	0.72	0.84	2.56	3.95	5.51	3.38	4.76	2.64	1.73	2.01	1.91
16.	0.80	0.73	0.84	2.60	3.93	5.54	3.32	4.78	2.73	1.70	1.99	1.90
17.	0.83	0.73	0.84	2.68	3.95	5.51	3.28	4.70	2.82	1.68	1.98	1.89
18.	0.81	0.72	0.84	2.75	3.92	5.50	3.22	4.80	2.73	1.67	1.97	1.89
19.	0.79	0.75	0.85	2.74	4.26	5.38	3.15	4.70	2.70	1.64	1.94	1.86
20.	0.78	0.79	0.87	2.74	4.95	5.28	3.09	4.99	2.56	1.61	1.95	1.82
21.	0.77	1.01	0.91	2.71	4.40	5.11	3.06	4.79	2.51	1.58	1.99	1.81
22.	0.77	1.02	0.96	2.65	4.26	5.24	3.38	4.56	2.48	1.58	2.12	1.77
23.	0.76	0.99	1.11	2.73	4.21	5.16	3.42	4.41	2.43	1.53	2.06	1.72
24.	0.76	0.95	1.17	2.80	4.27	4.98	3.27	4.35	2.40	1.58	2.05	1.68
25.	0.76	0.93	1.19	2.77	4.29	4.88	3.10	4.41	2.34	1.56	2.06	1.65
26.	0.76	0.91	1.33	2.87	4.32	4.76	2.98	4.18	2.28	1.51	2.07	1.58
27.	0.76	0.88	2.05	3.08	4.65	4.87	2.92	4.07	2.30	1.50	2.10	1.53
28.	0.76	0.86	3.14	3.45	4.41	4.87	2.83	4.09	2.33	1.52	2.13	1.49
29.	0.75		3.67	3.87	4.63	5.49	2.86	4.27	2.20	1.51	2.14	1.47
30.	0.74		3.56	3.88	4.67	5.24	2.76	3.91	2.19	1.88	2.12	1.40
31.	0.74		3.58		4.68		2.72	3.85		1.56		1.37
	Extremwerte in m³/s											
am	30.	03.	10.	09.	04.	28.	23.	21.	26.	04.	01.	31.
NQ	0.57	0.29	0.31	2.44	3.19	2.38	1.05	1.39	0.97	0.63	1.31	1.19
HQ	1.05	1.59	4.29	5.25	6.12	6.85	6.66	7.75	4.17	6.48	3.19	2.64
am	01.	03.	30.	30.	20.	11.	22.	08.	07.	04.	29.	07.
	Monatsmittel in m³/s(MQ),l/s.km²(Mq) bzw.Monatssummen in mm (h_A)											
MQ	0.82	0.79	1.28	3.11	4.26	5.41	3.54	4.32	2.77	1.77	1.86	1.85
Mq	5.68	5.49	8.88	21.6	29.6	37.6	24.6	30.0	19.2	12.3	12.9	12.9
h_A	15	13	24	56	79	97	66	80	50	33	33	33
Reihe: 2001-2005	Mittlere Monatsmittel in m³/s (MQ),l/s.km²(Mq) bzw. -summen in mm (h_A)											
MQ	1.55	1.52	2.22	3.05	3.45	3.46	2.84	2.49	2.23	1.89	1.70	1.63
Mq	10.8	10.6	15.4	21.2	24.0	24.1	19.7	17.3	15.5	13.1	11.8	11.3
h_A	29	26	41	55	64	62	53	46	40	35	31	29
Reihe: 1961-2006	Mittlere Monatsmittel mit Extremwerten in m³/s											
NQ	.023	0.18	0.07	0.35	0.39	0.50	0.26	0.25	0.18	0.11	.044	.009
NQ_T	0.71	0.51	0.58	1.00	1.11	1.73	1.20	0.90	0.86	0.91	0.75	0.58
MNQ_T	1.27	1.22	1.34	2.18	2.81	3.08	2.39	2.10	1.80	1.61	1.48	1.38
NMQ	0.82	0.75	0.97	1.21	1.72	2.08	1.53	1.06	1.11	1.19	1.04	0.85
MQ	1.54	1.47	1.88	2.75	3.63	3.83	3.12	2.91	2.19	1.96	1.84	1.73
HMQ	3.24	3.24	4.97	5.35	6.19	9.47	6.21	13.9	4.70	4.65	4.69	3.60
MHQ	2.67	2.40	3.62	4.54	5.91	6.53	6.29	5.99	4.06	4.07	3.55	2.73
HQ	9.60	6.22	9.65	10.2	9.97	17.0	19.5	32.0	10.3	10.4	13.5	7.50

Jahreswerte in m³/s (Q),l/s.km²(Mq), mm (h_A)

	Berichtsjahr			Reihe: 2001 - 2005			Reihe: 1961 - 2006		
NQ	0.29	03.02.		.009	04.12.2001		.009	04.12.2001	
NQ_T	0.71	14.02.					0.51	18.02.1969	
$MJNQ_T$							0.96		
NJMQ							1.62		2003
MQ,Mq,h_A	2.66	18.4	582	2.33	16.2	510	2.41	16.7	527
HJMQ							3.82		1970
MJHQ							9.55		
HQ	7.75	08.08.		15.1	09.08.2004		32.0	15.08.1970	

NNQ seit 1961: .009 04.12.2001 **HHQ seit** 1961: 32.0 15.08.1970

Berichtsjahr(J)	Überschreitungsdauer der Abflüsse in Tagen											Reihe(R): 2001-2005
m³/s	Tage(J)	Tage(R)	m³/s	Tage(J)	Tage(R)	m³/s	Tage(J)	Tage(R)	m³/s	Tage(J)	Tage(R)	
10000			500			20.0			1.00	286	346.0	
8000			350			16.0			0.80	332	361.6	
6000			250			12.0			0.60	365	365.2	
4000			180			9.00			0.40			
3000			140			7.00		0.6	0.30			
2000			100			5.00	25	22.8	0.20			
1600			80.0			3.50	112	53.8	0.10			
1200			60.0			2.50	178	120.0	0.06			
900			40.0			1.80	241	211.0	0.03			
700			30.0			1.40	279	287.4	0.00			

durch Kraftwerksbetrieb beeinflusst
Im Jän,Feb,Mrz,Apr nach ergänzten Wasserständen ermittelt
Im Jän durch Eis beeinflusst

Nr. 650 Bruck an der Mur unter Mürz Mur

Mst.Nr. 211292 Art: Schreibpegel Einzugsgebiet: 6214.0 km²

Monat	I	II	III	IV	V	VI	VII	VIII	IX	X	XI	XII
Tag	Tägliche Abflüsse 2006 in m³/s											
1.	49.1	39.4	39.3	170	282	205	206	89.4	112	78.1	73.2	73.2
2.	51.8	39.6	41.1	177	255	189	186	92.6	107	74.4	70.0	71.2
3.	51.1	41.0	36.8	189	233	304	168	103	102	73.9	69.1	70.9
4.	49.9	39.6	39.5	172	229	275	158	208	98.2	87.9	70.7	68.4
5.	48.9	39.3	40.0	155	224	237	146	155	96.2	115	71.4	68.3
6.	49.7	38.8	39.0	141	216	210	137	136	94.0	108	80.3	68.2
7.	48.8	38.2	39.1	125	204	197	134	197	92.8	96.1	73.8	70.2
8.	48.7	40.3	39.1	116	192	183	149	309	99.5	90.4	70.3	77.9
9.	47.0	39.5	39.8	113	188	173	140	205	94.4	88.0	73.9	74.8
10.	43.2	39.0	40.0	118	191	171	132	168	88.5	85.5	81.3	82.5
11.	42.5	39.6	39.1	144	185	173	128	152	86.3	83.9	74.2	75.1
12.	41.9	39.1	38.5	137	180	169	141	159	82.4	80.2	82.1	70.5
13.	39.6	36.8	36.7	123	185	170	140	185	82.1	79.3	90.2	67.7
14.	37.9	37.4	37.2	116	193	173	128	156	80.6	77.1	93.6	66.3
15.	39.1	38.8	37.5	119	187	172	121	153	78.3	74.9	118	64.8
16.	38.8	39.5	38.3	135	186	178	109	140	86.3	72.4	109	63.6
17.	35.8	39.4	37.6	152	200	184	103	132	104	74.3	97.0	63.5
18.	41.7	39.9	38.0	165	226	185	101	124	114	72.9	93.7	65.2
19.	45.5	40.7	36.9	173	255	191	96.7	118	114	71.8	88.9	63.6
20.	45.2	41.9	39.1	173	362	236	91.8	116	117	71.4	88.3	58.5
21.	43.9	47.2	42.2	171	323	216	90.2	129	105	70.4	87.8	57.6
22.	44.3	48.6	46.2	176	285	198	99.4	115	97.9	69.9	92.2	59.3
23.	42.6	47.1	53.4	190	270	210	113	109	93.6	68.1	90.8	54.0
24.	38.1	45.6	56.1	203	259	181	106	109	88.8	70.3	85.6	54.2
25.	33.9	44.5	57.8	220	248	170	99.3	138	85.5	82.1	84.3	55.1
26.	37.3	43.2	65.3	224	218	165	94.5	127	84.4	73.4	82.7	54.6
27.	38.0	41.5	103	243	233	163	92.6	116	83.3	69.3	80.3	53.8
28.	40.3	38.7	159	315	256	172	91.5	113	82.3	67.8	78.1	48.2
29.	41.2		183	358	261	226	91.0	127	78.6	66.4	76.4	51.7
30.	41.3		162	321	267	264	86.7	118	76.9	81.6	76.6	52.3
31.	38.3		151		230		80.9	117		81.2		51.2
	Extremwerte in m³/s											
am	25.	17.	03.	14.	09.	26.	31.	01.	23.	23.	04.	28.
NQ	25.0	31.0	28.7	107	157	148	75.6	74.6	64.1	55.5	52.0	31.4
HQ	61.7	57.0	198	372	417	333	230	355	140	141	130	92.4
am	02.	27.	29.	29.	20.	03.	01.	08.	18.	05.	18.	10.
	Monatsmittel in m³/s(MQ),l/s.km²(Mq) bzw.Monatssummen in mm (h_A)											
MQ	43.1	40.9	59.7	178	233	198	121	142	93.6	79.2	83.5	63.8
Mq	6.93	6.58	9.61	28.6	37.5	31.9	19.5	22.9	15.1	12.8	13.4	10.3
h_A	19	16	26	74	100	83	52	61	39	34	35	27
Reihe: 2001-2005	Mittlere Monatsmittel in m³/s (MQ),l/s.km²(Mq) bzw. -summen in mm (h_A)											
MQ	55.9	53.4	84.2	116	170	143	129	122	94.8	101	79.3	65.1
Mq	8.99	8.60	13.6	18.7	27.4	23.0	20.8	19.7	15.2	16.2	12.8	10.5
h_A	24	21	36	49	73	60	56	53	40	43	33	27
Reihe: 1971-2006	Mittlere Monatsmittel mit Extremwerten in m³/s											
NQ	18.7	23.8	23.0	39.8	57.5	59.1	40.3	29.1	37.9	34.9	26.4	22.0
NQ_T	26.9	26.8	30.4	47.4	62.0	69.5	48.7	32.6	43.8	41.5	35.4	28.2
MNQ_T	41.2	41.4	47.1	79.4	129	121	93.2	77.1	68.0	65.9	59.0	45.2
NMQ	32.4	33.0	44.1	66.0	119	96.8	63.4	45.2	62.2	46.4	39.0	35.1
MQ	52.1	50.7	75.6	130	206	173	147	116	97.4	95.1	77.6	63.0
HMQ	97.9	80.9	148	251	413	338	321	213	189	225	175	110
MHQ	85.3	82.1	162	245	360	314	341	256	205	220	134	105
HQ	175	152	353	594	660	700	782	800	470	790	391	222

Jahreswerte in m³/s (Q),l/s.km²(Mq), mm (h_A)

	Berichtsjahr			Reihe: 2001 - 2005			Reihe: 1971 - 2006		
NQ	25.0	25.01.		18.7	04.01.2002		18.7	04.01.2002	
NQ_T	33.9	25.01.					26.8	01.02.1987	
$MJNQ_T$							36.0		
NJMQ							71.2		2003
MQ,Mq,h_A	112	18.0	567	101	16.2	512	107	17.2	544
HJMQ							147		1975
MJHQ							488		
HQ	417	20.05.		800	13.08.2002		800	13.08.2002	

NNQ seit 1967: 18.7 04.01.2002 **HHQ seit** 1967: 800 13.08.2002

Berichtsjahr(J)	Überschreitungsdauer der Abflüsse in Tagen											Reihe(R): 2001-2005
m³/s	Tage(J)	Tage(R)	m³/s	Tage(J)	Tage(R)	m³/s	Tage(J)	Tage(R)	m³/s	Tage(J)	Tage(R)	
10000			500		0.8	20.0		365.2	1.00			
8000			350	2	2.4	16.0			0.80			
6000			250	18	9.0	12.0			0.60			
4000			180	66	36.4	9.00			0.40			
3000			140	107	73.8	7.00			0.30			
2000			100	157	142.6	5.00			0.20			
1600			80.0	216	200.6	3.50			0.10			
1200			60.0	269	268.2	2.50			0.06			
900			40.0	321	350.4	1.80			0.03			
700			30.0	365	365.0	1.40			0.00			

siehe Tabelle Überleitungen u. Speicherungen d. Berichtsjahrs
Extremwerte beeinflusst

Abflüsse

Nr. 652 Deutschfeistritz Übelbach

Mst.Nr. 211649 Art: Schreibpegel Einzugsgebiet: 117.8 km²

Monat	I	II	III	IV	V	VI	VII	VIII	IX	X	XI	XII
Tag	Tägliche Abflüsse 2006 in m³/s											
1.	0.52	0.44	0.52	2.58	3.64	2.14	1.82	1.14	0.74	1.07	0.56	0.56
2.	0.58	0.44	0.52	2.72	3.32	2.10	1.62	1.08	0.72	1.03	0.55	0.56
3.	0.54	0.44	0.49	2.83	3.07	2.08	1.57	1.78	0.71	0.98	0.54	0.55
4.	0.52	0.43	0.52	2.64	2.90	1.96	1.53	2.27	0.66	1.20	0.55	0.55
5.	0.54	0.41	0.52	2.43	2.74	1.87	1.37	2.01	0.65	1.12	0.53	0.55
6.	0.54	0.39	0.51	2.23	2.57	1.92	1.26	1.76	0.62	0.99	0.53	0.53
7.	0.53	0.44	0.51	2.03	2.39	1.81	1.46	1.64	0.61	0.94	0.52	0.61
8.	0.53	0.42	0.50	1.89	2.20	1.70	1.77	1.45	0.63	0.90	0.51	0.56
9.	0.49	0.43	0.51	1.82	2.11	1.63	1.55	1.30	0.58	0.87	0.50	0.62
10.	0.40	0.43	0.52	1.82	1.99	1.57	1.53	1.25	0.57	0.83	0.53	0.72
11.	0.45	0.42	0.53	2.09	1.87	1.52	1.43	1.19	0.55	0.82	0.53	0.64
12.	0.43	0.42	0.53	2.01	1.80	1.44	1.46	1.60	0.53	0.80	0.56	0.65
13.	0.44	0.42	0.52	1.93	1.75	1.43	1.46	1.41	0.51	0.78	0.62	0.64
14.	0.41	0.40	0.53	1.84	1.73	1.39	1.52	1.27	0.50	0.80	0.61	0.63
15.	0.44	0.42	0.52	1.78	1.64	1.33	1.34	1.20	0.53	0.74	0.62	0.62
16.	0.43	0.43	0.52	1.86	1.60	1.28	1.23	1.15	1.09	0.71	0.60	0.61
17.	0.52	0.45	0.52	1.98	1.63	1.40	1.16	1.11	2.23	0.68	0.60	0.60
18.	0.49	0.43	0.51	2.13	1.51	1.30	1.07	1.05	3.71	0.65	0.60	0.67
19.	0.53	0.50	0.51	2.22	1.78	1.34	0.98	1.00	3.50	0.61	0.59	0.62
20.	0.49	0.50	0.56	2.25	3.10	1.40	0.94	1.03	2.90	0.57	0.60	0.59
21.	0.50	0.56	0.61	2.24	2.57	1.19	0.88	1.01	2.38	0.56	0.58	0.58
22.	0.48	0.58	0.72	2.22	2.55	1.22	0.84	0.92	2.04	0.54	0.81	0.57
23.	0.48	0.56	0.97	2.30	2.46	1.28	1.14	0.86	1.80	0.53	0.67	0.57
24.	0.48	0.55	0.99	2.25	2.70	1.20	1.16	0.84	1.66	0.69	0.62	0.56
25.	0.46	0.57	0.99	2.30	2.50	1.28	1.06	0.86	1.51	0.74	0.62	0.56
26.	0.44	0.55	1.11	2.25	2.39	1.18	0.99	0.81	1.39	0.59	0.60	0.54
27.	0.42	0.53	1.95	2.38	2.30	1.20	1.45	0.80	1.35	0.55	0.60	0.50
28.	0.40	0.52	3.61	3.23	2.21	1.73	0.98	0.79	1.25	0.54	0.60	0.51
29.	0.36		3.19	4.21	2.48	3.32	1.15	0.99	1.18	0.53	0.59	0.55
30.	0.37		2.81	4.01	2.40	2.02	0.92	0.82	1.11	0.61	0.57	0.51
31.	0.39		2.60		2.23		0.82	0.78		0.56		0.51
	Extremwerte in m³/s											
am	10.	06.	08.	12.	19.	20.	15.	25.	14.	29.	19.	09.
NQ	0.26	0.19	0.26	1.14	1.30	0.66	0.50	0.45	0.40	0.26	0.30	0.19
HQ	0.89	0.76	4.30	4.47	4.30	13.9	10.8	4.54	5.16	2.10	1.22	1.31
am	18.	27.	28.	29.	20.	29.	27.	03.	18.	04.	22.	05.
	Monatsmittel in m³/s(MQ),l/s.km²(Mq) bzw.Monatssummen in mm (h_A)											
MQ	0.47	0.47	0.97	2.35	2.33	1.61	1.27	1.20	1.27	0.76	0.58	0.58
Mq	4.00	3.97	8.20	19.9	19.7	13.7	10.8	10.2	10.8	6.45	4.95	4.94
h_A	11	10	22	52	53	35	29	27	28	17	13	13
Reihe: 2001-2005	Mittlere Monatsmittel in m³/s (MQ),l/s.km²(Mq) bzw. -summen in mm (h_A)											
MQ	0.74	0.64	0.91	1.36	1.32	1.73	1.55	2.13	1.13	1.13	0.87	0.96
Mq	6.28	5.46	7.76	11.5	11.2	14.7	13.1	18.1	9.63	9.62	7.37	8.15
h_A	17	13	21	30	30	38	35	48	25	26	19	21
Reihe: 1981-2006	Mittlere Monatsmittel mit Extremwerten in m³/s											
NQ	0.05	.043	.009	0.07	0.10	0.08	0.11	0.18	0.09	0.06	0.05	.044
NQ_T	0.22	0.23	0.25	0.40	0.51	0.48	0.45	0.21	0.41	0.32	0.27	0.20
MNQ_T	0.68	0.61	0.65	1.26	1.31	1.17	0.98	0.99	0.98	1.04	0.98	0.81
NMQ	0.26	0.26	0.33	0.73	0.75	0.70	0.62	0.39	0.57	0.42	0.30	0.27
MQ	0.85	0.77	1.05	2.03	2.31	2.06	1.93	1.91	1.61	1.94	1.31	1.07
HMQ	1.83	1.35	2.18	4.14	7.71	4.91	6.91	5.48	4.32	5.73	3.22	2.80
MHQ	1.68	1.63	2.67	4.04	7.68	11.6	11.7	10.1	5.37	8.61	2.80	2.04
HQ	3.77	3.19	8.52	10.8	47.9	68.1	52.6	36.4	13.6	59.7	7.28	5.40

Jahreswerte in m³/s (Q),l/s.km²(Mq), mm (h_J)									
	Berichtsjahr			Reihe: 2001 - 2005			Reihe: 1981 - 2006		
NQ	0.19	06.02.		0.11	11.03.2005		.009	10.03.1986	
NQ_T	0.36	29.01.					0.20	10.12.2001	
$MJNQ_T$							0.46		
NJMQ							0.79		2003
MQ,Mq,h_A	1.16	9.82	310	1.20	10.2	321	1.57	13.4	421
HJMQ							3.00		1991
MJHQ							24.5		
HQ	13.9	29.06.		68.1	22.06.2004		68.1	22.06.2004	
NNQ seit 1980:	.009	10.03.1986		HHQ seit 1980:	68.1	22.06.2004			

Berichtsjahr(J) Überschreitungsdauer der Abflüsse in Tagen Reihe(R): 2001-2005											
m³/s	Tage(J)	Tage(R)	m³/s	Tage(J)	Tage(R)	m³/s	Tage(J)	Tage(R)	m³/s	Tage(J)	Tage(R)
10000			500			20.0		0.4	1.00	160	150.6
8000			350			16.0		1.0	0.80	189	207.8
6000			250			12.0		1.4	0.60	235	278.0
4000			180			9.00		2.2	0.40	361	321.8
3000			140			7.00		4.2	0.30	365	337.2
2000			100			5.00		5.8	0.20		365.0
1600			80.0			3.50	6	12.6	0.10		365.2
1200			60.0			2.50	26	26.0	0.06		
900			40.0			1.80	77	52.8	0.03		
700			30.0			1.40	114	81.6	0.00		

Extremwerte beeinflusst
Im Jän,Feb durch Eis beeinflusst
Im Jän,Feb nach ergänzten Wasserständen ermittelt

Nr. 653 Friesach Mur

Mst.Nr. 211763 Art: Schreibpegel Einzugsgebiet: 6791.5 km²

Monat	I	II	III	IV	V	VI	VII	VIII	IX	X	XI	XII
Tag	Tägliche Abflüsse 2006 in m³/s											
1.	55.4	41.7	40.8	180	302	213	219	94.0	116	78.4	75.2	74.1
2.	63.1	40.2	43.2	187	269	195	196	99.2	110	81.7	71.7	71.5
3.	54.0	42.7	39.5	199	245	287	178	101	106	73.3	69.6	70.3
4.	54.7	41.6	42.1	185	239	291	166	206	100	82.3	72.3	68.9
5.	53.1	40.6	42.8	167	233	243	156	161	98.0	117	70.4	67.7
6.	54.1	41.1	43.9	152	224	217	146	138	95.4	119	81.6	67.7
7.	52.5	39.1	41.6	136	212	204	142	167	93.6	101	75.9	69.5
8.	52.6	42.8	40.7	125	200	190	156	324	101	93.9	70.4	77.9
9.	50.4	41.1	39.1	120	194	178	148	226	95.6	91.0	73.9	77.7
10.	45.7	40.3	42.2	123	197	175	140	183	88.7	88.0	83.2	85.2
11.	45.4	41.0	41.7	148	190	178	135	166	85.2	86.9	71.5	80.6
12.	43.4	42.0	41.0	148	186	173	145	163	83.0	81.7	78.5	74.1
13.	40.8	37.2	38.3	131	187	174	146	195	79.9	80.1	90.4	70.4
14.	39.1	39.0	38.6	123	195	176	139	167	79.0	78.3	91.8	68.9
15.	40.5	40.2	39.5	122	192	175	130	162	77.2	76.6	119	68.0
16.	40.7	40.8	40.3	137	188	180	116	145	86.5	73.3	113	66.3
17.	39.6	39.8	39.9	154	198	193	109	141	111	76.0	102	65.2
18.	45.3	42.7	39.7	166	224	189	106	134	124	78.2	96.9	68.5
19.	50.3	43.6	39.0	175	248	191	103	125	125	68.1	91.9	66.7
20.	49.0	44.2	41.2	178	359	232	96.1	117	125	71.6	91.7	62.8
21.	46.3	52.5	44.9	175	344	223	94.6	136	112	70.9	90.5	59.3
22.	47.2	52.0	50.0	177	295	199	103	121	102	71.1	95.9	61.6
23.	45.2	52.2	59.3	189	276	215	120	115	97.4	69.4	95.8	57.0
24.	37.8	48.3	63.1	201	264	188	112	111	91.8	70.3	88.5	55.5
25.	32.7	45.1	64.2	217	256	174	104	142	87.4	84.8	86.5	57.4
26.	35.2	44.1	71.6	224	227	172	99.5	138	85.6	75.9	85.4	56.6
27.	38.2	44.1	109	238	232	167	99.5	121	85.7	71.0	79.8	56.2
28.	40.6	41.8	170	306	257	177	97.7	117	81.9	68.9	79.6	50.4
29.	40.5		196	373	261	230	96.6	134	78.3	67.5	77.1	53.1
30.	43.5		182	341	275	273	92.0	124	75.7	82.7	76.4	54.3
31.	38.2		160		237		85.0	122		84.9		53.0
	Extremwerte in m³/s											
am	25.	07.	15.	07.	09.	25.	31.	01.	30.	19.	05.	24.
NQ	26.7	30.0	29.8	109	167	140	78.8	75.6	65.2	56.1	34.0	35.7
HQ	71.2	60.0	224	390	420	350	242	372	214	154	129	95.5
am	01.	21.	29.	29.	20.	03.	01.	08.	18.	06.	15.	10.
	Monatsmittel in m³/s(MQ),l/s.km²(Mq) bzw.Monatssummen in mm (h_A)											
MQ	45.6	42.9	64.0	183	239	202	128	148	96.0	81.1	84.9	65.7
Mq	6.72	6.32	9.43	27.0	35.2	29.8	18.9	21.8	14.1	11.9	12.5	9.67
h_A	18	15	25	70	94	77	51	58	37	32	32	25
Reihe: 2001-2005	Mittlere Monatsmittel in m³/s (MQ),l/s.km²(Mq) bzw. -summen in mm (h_A)											
MQ	59.7	56.2	88.8	121	175	150	136	132	102	105	82.0	68.7
Mq	8.79	8.28	13.1	17.9	25.8	22.0	20.0	19.4	15.0	15.5	12.1	10.1
h_A	24	20	35	46	69	57	54	52	39	41	31	26
Reihe: 1987-2006	Mittlere Monatsmittel mit Extremwerten in m³/s											
NQ	20.1	26.0	24.8	38.9	72.6	60.6	41.4	29.0	35.2	38.5	28.7	22.0
NQ_T	29.7	29.1	36.3	49.3	81.4	73.0	50.8	32.9	48.7	46.5	38.9	32.7
MNQ_T	45.3	45.7	51.2	91.6	145	122	96.3	81.8	78.7	75.0	68.9	51.5
NMQ	40.3	41.8	51.3	68.4	124	101	66.1	45.8	65.3	64.6	49.5	41.1
MQ	57.2	56.2	83.4	141	202	168	154	130	112	111	94.2	73.5
HMQ	82.4	70.7	134	257	287	244	270	242	214	232	178	116
MHQ	91.4	89.0	189	253	322	301	376	317	228	267	178	125
HQ	186	159	395	484	534	457	833	835	447	797	378	229

Jahreswerte in m³/s (Q),l/s.km²(Mq), mm (h_J)									
	Berichtsjahr			Reihe: 2001 - 2005			Reihe: 1987 - 2006		
NQ	26.7	25.01.		20.1	05.01.2002		20.1	05.01.2002	
NQ_T	32.7	25.01.					29.1	02.02.1987	
$MJNQ_T$							39.5		
NJMQ							73.9		2003
MQ,Mq,h_A	115	17.0	536	106	15.6	492	116	17.0	537
HJMQ							139		2000
MJHQ							524		
HQ	420	20.05.		835	13.08.2002		835	13.08.2002	
NNQ seit 1987:	20.1	05.01.2002		HHQ seit 1987:	835	13.08.2002			

Berichtsjahr(J) Überschreitungsdauer der Abflüsse in Tagen Reihe(R): 2001-2005											
m³/s	Tage(J)	Tage(R)	m³/s	Tage(J)	Tage(R)	m³/s	Tage(J)	Tage(R)	m³/s	Tage(J)	Tage(R)
10000			500		1.0	20.0			1.00		
8000			350	2	3.2	16.0			0.80		
6000			250	18	11.2	12.0			0.60		
4000			180	71	42.2	9.00			0.40		
3000			140	113	82.0	7.00			0.30		
2000			100	165	156.0	5.00			0.20		
1600			80.0	215	210.4	3.50			0.10		
1200			60.0	274	275.4	2.50			0.06		
900			40.0	346	353.8	1.80			0.03		
700		0.2	30.0	365	365.2	1.40			0.00		

siehe Tabelle Überleitungen u. Speicherungen d. Berichtsjahrs
Extremwerte beeinflusst
Im Jän nach ergänzten Wasserständen ermittelt
Im Jän durch Eis beeinflusst

Nr. 655 Graz m. MK
Mur mit Mühlkanal

Mst.Nr. 211573 Art: Lattenpegel Einzugsgebiet: 6988.9 km²

Monat	I	II	III	IV	V	VI	VII	VIII	IX	X	XI	XII
Tag	Tägliche Abflüsse 2006 in m³/s											
1.	54.1	43.3	43.3	183	313	221	235	91.7	117	83.0	78.2	79.2
2.	63.2	42.5	44.9	191	281	201	207	98.7	112	86.7	74.9	76.3
3.	55.6	44.4	42.9	207	254	286	187	101	107	80.5	72.9	76.0
4.	56.2	43.8	44.2	192	245	302	173	209	103	85.7	74.9	74.5
5.	54.8	42.6	45.0	168	239	254	158	166	99.6	111	74.0	74.8
6.	55.6	43.3	46.7	153	230	225	147	139	97.7	118	81.7	74.0
7.	54.6	41.4	43.7	135	217	209	143	159	96.4	99.8	78.6	74.6
8.	54.8	43.8	43.9	124	204	193	160	332	102	94.2	73.9	80.2
9.	53.4	43.3	42.2	118	195	179	150	239	98.4	90.8	75.6	80.2
10.	48.8	42.0	44.1	120	203	173	140	190	93.0	89.0	83.6	84.1
11.	48.2	42.7	44.5	146	197	177	135	169	88.6	87.9	77.6	81.7
12.	45.7	44.0	44.1	149	192	175	142	167	87.7	83.7	80.2	73.5
13.	42.4	40.1	41.8	130	192	172	146	202	85.2	82.1	92.4	70.5
14.	40.2	41.0	41.7	121	202	174	141	170	84.6	80.9	90.5	69.3
15.	40.5	42.3	42.4	120	200	173	128	165	81.9	79.6	116	68.7
16.	40.9	42.7	43.0	135	197	176	116	146	90.5	76.6	113	67.4
17.	38.0	42.3	42.9	152	205	197	107	140	110	77.6	102	66.6
18.	41.6	44.4	42.6	167	236	189	104	135	128	81.6	96.8	68.1
19.	46.0	45.2	42.2	178	264	191	101	125	129	71.2	94.0	68.6
20.	46.3	45.7	43.9	181	357	233	95.7	117	125	74.6	92.5	64.7
21.	44.3	52.4	46.8	178	353	231	92.1	134	114	74.6	92.5	62.2
22.	45.3	52.7	51.3	180	306	201	99.4	123	103	74.3	96.9	63.3
23.	44.5	53.0	59.4	192	286	221	116	115	98.6	72.4	97.9	60.9
24.	40.3	49.7	63.3	207	275	190	111	112	93.1	75.5	90.3	58.9
25.	36.1	47.3	65.3	224	269	171	103	139	89.2	84.8	88.9	60.2
26.	37.6	46.0	71.2	232	236	170	96.9	141	87.4	78.7	88.4	60.0
27.	40.7	46.5	102	246	237	165	99.7	122	87.7	74.5	84.1	59.4
28.	42.1	44.6	168	306	266	176	98.3	117	87.7	72.3	83.1	55.5
29.	42.9		203	374	274	245	95.2	132	84.1	71.7	81.2	55.8
30.	45.3		187	348	288	293	92.7	126	82.2	80.8	80.7	57.9
31.	41.2		164		250		85.3	123		85.4		56.8
	Extremwerte in m³/s											
am	27.	07.	15.	09.	09.	25.	21.	01.	12.	19.	27.	24.
NQ	29.7	32.6	34.5	110	170	138	74.7	77.3	70.9	62.0	64.0	43.6
HQ	67.9	58.4	236	390	419	354	268	377	212	147	127	94.7
am	02.	21.	29.	29.	20.	03.	01.	08.	18.	06.	15.	10.
	Monatsmittel in m³/s(MQ),l/s.km²(Mq) bzw.Monatssummen in mm (h_A)											
MQ	46.5	44.7	66.1	185	247	206	129	150	98.8	83.2	86.9	68.5
Mq	6.65	6.40	9.46	26.5	35.4	29.4	18.5	21.4	14.1	11.9	12.4	9.80
h_A	18	15	25	69	95	76	50	57	37	32	32	25

Reihe: 2001-2005	Mittlere Monatsmittel in m³/s (MQ),l/s.km²(Mq) bzw. -summen in mm (h_A)											
MQ	61.5	57.6	90.1	123	177	151	139	134	104	107	84.2	70.7
Mq	8.80	8.24	12.9	17.6	25.3	21.6	19.9	19.2	14.9	15.3	12.0	10.1
h_A	24	20	35	46	68	56	53	51	39	41	31	26
Reihe: 1966-2006	**Mittlere Monatsmittel mit Extremwerten in m³/s**											
NQ	24.0	25.6	28.2	39.9	71.2	68.3	40.5	27.5	36.5	36.1	32.3	26.2
NQ_T	24.3	28.3	30.6	49.5	79.9	76.1	47.0	33.8	43.3	36.4	36.8	26.4
MNQ_T	43.8	44.6	51.9	90.3	142	132	105	89.2	78.0	72.2	64.4	48.6
NMQ	34.4	34.6	47.9	68.5	124	102	66.3	46.5	67.1	49.8	43.0	36.1
MQ	56.5	56.1	83.6	143	214	185	160	136	112	102	84.9	68.3
HMQ	108	90.3	160	259	406	361	349	386	216	238	182	119
MHQ	86.4	88.8	174	253	351	324	325	291	212	209	151	109
HQ	185	156	384	689	653	740	810	1180	420	776	495	233

Jahreswerte in m³/s (Q),l/s.km²(Mq), mm (h_J)

	Berichtsjahr			Reihe: 2001 - 2005			Reihe: 1966 - 2006		
NQ	29.7	27.01.		24.9	05.01.2002		24.0	10.01.1979	
NQ_T	36.1	25.01.					24.3	01.01.1973	
$MJNQ_T$							37.7		
NJMQ							75.2		2003
MQ,Mq,h_A	118	16.9	532	108	15.4	487	117	16.8	529
HJMQ							160		1970
MJHQ							497		
HQ	419	20.05.		800	13.08.2002		1180	20.08.1966	

NNQ seit 1966: 24.0 10.01.1979 **HHQ seit** 1966: 1180 20.08.1966

Berichtsjahr(J)	Überschreitungsdauer der Abflüsse in Tagen					Reihe(R): 2001-2005					
m³/s	Tage(J)	Tage(R)	m³/s	Tage(J)	Tage(R)	m³/s	Tage(J)	Tage(R)	m³/s	Tage(J)	Tage(R)
10000			500		0.8	20.0			1.00		
8000			350	3	3.6	16.0			0.80		
6000			250	22	11.6	12.0			0.60		
4000			180	73	43.8	9.00			0.40		
3000			140	114	82.4	7.00			0.30		
2000			100	163	160.2	5.00			0.20		
1600			80.0	231	217.0	3.50			0.10		
1200			60.0	278	278.8	2.50			0.06		
900			40.0	362	356.4	1.80			0.03		
700		0.2	30.0	365	365.2	1.40			0.00		

siehe Tabelle Überleitungen u. Speicherungen d. Berichtsjahrs
Extremwerte beeinflusst
geteiltes Profil, Q einschl. Mühlkanal (11,0 m³/s)

Nr. 657 Mellach m. MK
Mur mit Mühlkanal

Mst.Nr. 211870 Art: Lattenpegel Einzugsgebiet: 7295.5 km²

Monat	I	II	III	IV	V	VI	VII	VIII	IX	X	XI	XII
Tag	Tägliche Abflüsse 2006 in m³/s											
1.	55.9	43.4	44.5	182	309	226	229	95.6	118	83.0	79.3	80.1
2.	69.0	43.1	46.5	190	276	206	203	105	112	87.4	75.1	77.8
3.	60.4	44.5	44.4	202	253	272	188	107	109	80.7	72.4	76.4
4.	60.9	44.2	45.0	191	244	295	177	207	105	84.9	74.4	75.0
5.	59.4	42.3	46.4	171	238	250	163	177	102	110	73.2	73.7
6.	60.1	43.3	49.4	160	231	226	154	153	100	119	82.1	74.4
7.	58.8	41.5	44.9	144	220	211	150	161	99.1	101	78.5	74.2
8.	58.6	43.1	45.6	134	208	197	165	310	104	94.7	74.6	80.3
9.	55.2	43.7	42.4	128	200	185	156	231	101	91.3	75.4	81.6
10.	49.3	41.8	46.8	130	203	180	149	188	93.9	88.6	84.5	83.6
11.	46.0	42.5	46.6	152	197	183	144	170	89.1	87.3	78.1	84.0
12.	43.0	43.7	46.1	155	193	179	149	169	88.6	84.1	79.2	77.4
13.	41.5	40.3	44.0	139	191	179	152	196	85.7	81.7	94.8	72.9
14.	40.4	39.7	43.7	131	208	181	147	171	84.8	81.2	91.3	72.1
15.	40.6	41.7	43.9	128	217	180	132	166	85.3	79.2	116	71.2
16.	41.1	42.2	45.0	143	212	180	120	151	99.6	76.4	116	69.1
17.	38.3	42.1	44.7	162	219	201	112	145	116	76.8	106	68.8
18.	40.9	44.1	44.2	176	245	192	109	141	131	82.3	98.7	71.7
19.	45.8	45.1	44.5	185	259	194	107	131	135	70.1	95.7	71.0
20.	46.5	46.4	46.9	189	342	226	101	124	129	74.2	94.7	67.5
21.	43.6	53.8	49.8	186	351	230	97.6	138	119	73.7	94.2	64.1
22.	45.4	54.8	56.3	188	302	204	105	130	108	73.5	99.5	64.6
23.	43.8	55.0	64.9	197	279	221	120	122	103	72.5	102	63.3
24.	40.6	52.4	68.1	211	273	195	118	121	97.8	77.3	92.6	60.5
25.	36.7	49.7	68.3	226	267	179	110	142	94.0	88.0	90.5	60.9
26.	37.5	47.3	73.3	232	237	178	103	148	91.4	80.4	90.6	61.2
27.	40.8	49.2	106	243	235	174	105	130	89.4	74.8	85.4	60.8
28.	41.9	45.5	167	298	260	183	105	124	88.8	72.2	84.6	57.4
29.	43.3		201	368	272	241	101	137	84.7	71.4	82.6	57.0
30.	45.9		189	346	289	278	98.2	132	82.4	80.5	81.2	59.2
31.	41.9		171		252		91.2	124		86.9		58.0
	Extremwerte in m³/s											
am	25.	07.	17.	07.	09.	25.	21.	01.	12.	18.	27.	25.
NQ	27.9	32.7	31.1	117	177	150	80.2	83.0	63.6	58.8	53.9	38.0
HQ	75.2	62.5	235	389	409	341	276	355	218	143	130	112
am	02.	24.	29.	29.	21.	03.	01.	08.	18.	06.	23.	09.
	Monatsmittel in m³/s(MQ),l/s.km²(Mq) bzw.Monatssummen in mm (h_A)											
MQ	47.5	45.2	68.4	190	248	208	134	153	102	83.4	88.1	70.0
Mq	6.51	6.20	9.38	26.0	34.0	28.5	18.4	21.0	13.9	11.4	12.1	9.59
h_A	17	15	25	67	91	74	49	56	36	31	31	25

Reihe: 2001-2005	Mittlere Monatsmittel in m³/s (MQ),l/s.km²(Mq) bzw. -summen in mm (h_A)											
MQ	62.6	60.1	92.3	126	178	154	141	136	107	109	85.9	73.5
Mq	8.58	8.24	12.7	17.3	24.4	21.0	19.3	18.6	14.7	14.9	11.8	10.1
h_A	23	20	34	45	65	55	52	50	38	40	31	26
Reihe: 1990-2006	**Mittlere Monatsmittel mit Extremwerten in m³/s**											
NQ	27.6	27.6	31.1	44.4	76.6	70.1	44.3	29.3	45.4	44.8	40.8	33.6
NQ_T	30.8	39.7	42.4	54.2	83.6	76.7	52.7	34.2	55.4	53.9	49.2	36.9
MNQ_T	49.5	50.3	56.3	99.2	148	126	101	85.0	84.4	82.1	78.7	58.4
NMQ	41.3	45.2	54.0	69.9	125	103	66.6	46.7	69.8	75.3	54.1	45.0
MQ	61.5	59.7	90.9	143	204	169	156	135	116	121	104	79.7
HMQ	85.5	73.2	136	262	291	251	247	251	218	239	186	124
MHQ	99.2	91.4	202	262	321	284	366	317	218	279	188	131
HQ	216	156	385	464	520	440	783	838	453	798	340	260

Jahreswerte in m³/s (Q),l/s.km²(Mq), mm (h_J)

	Berichtsjahr			Reihe: 2001 - 2005			Reihe: 1990 - 2006		
NQ	27.9	25.01.		27.9	05.01.2002		27.6	09.01.1990	
NQ_T	36.7	25.01.					30.8	05.01.2002	
$MJNQ_T$							43.5		
NJMQ							76.7		2003
MQ,Mq,h_A	120	16.5	519	110	15.1	476	120	16.5	520
HJMQ							146		1996
MJHQ							509		
HQ	409	21.05.		838	13.08.2002		838	13.08.2002	

NNQ seit 1990: 27.6 09.01.1990 **HHQ seit** 1990: 838 13.08.2002

Berichtsjahr(J)	Überschreitungsdauer der Abflüsse in Tagen					Reihe(R): 2001-2005					
m³/s	Tage(J)	Tage(R)	m³/s	Tage(J)	Tage(R)	m³/s	Tage(J)	Tage(R)	m³/s	Tage(J)	Tage(R)
10000			500		0.8	20.0			1.00		
8000			350	2	3.6	16.0			0.80		
6000			250	22	11.6	12.0			0.60		
4000			180	82	44.6	9.00			0.40		
3000			140	120	85.8	7.00			0.30		
2000			100	176	166.2	5.00			0.20		
1600			80.0	232	220.2	3.50			0.10		
1200			60.0	284	286.0	2.50			0.06		
900			40.0	361	359.0	1.80			0.03		
700		0.2	30.0	365	365.2	1.40			0.00		

siehe Tabelle Überleitungen u. Speicherungen d. Berichtsjahrs
Extremwerte beeinflusst
geteiltes Profil, Q einschl. Mühlkanal (12,0 m³/s)

Abflüsse

Nr. 658 Voitsberg Kainach

Mst.Nr. 211334 Art: Schreibpegel Einzugsgebiet: 210.5 km²

Monat	I	II	III	IV	V	VI	VII	VIII	IX	X	XI	XII
Tag	Tägliche Abflüsse 2006 in m³/s											
1.	0.87	0.75	1.31	4.14	9.00	6.28	4.21	2.25	1.47	1.98	1.44	0.97
2.	0.98	0.71	1.29	3.92	7.32	5.45	3.57	2.11	1.45	1.92	1.32	0.94
3.	0.93	0.68	1.26	3.85	6.24	5.04	3.49	4.14	1.41	1.89	1.25	0.94
4.	0.87	0.68	1.39	3.63	5.49	4.50	3.29	3.67	1.37	3.57	1.25	0.94
5.	0.88	0.65	1.43	3.41	5.09	4.16	3.03	2.73	1.33	4.02	1.23	0.93
6.	0.89	0.63	1.43	3.25	4.68	4.08	2.78	2.51	1.30	2.61	1.21	0.92
7.	0.86	0.60	1.38	2.94	4.37	3.77	3.50	2.47	1.30	2.30	1.16	1.01
8.	0.87	0.66	1.33	2.82	3.88	3.49	3.91	2.27	1.37	2.16	1.13	0.97
9.	0.82	0.65	1.41	2.65	3.73	3.28	3.28	2.17	1.28	2.02	1.10	1.06
10.	0.71	0.64	1.59	2.46	3.50	3.14	3.01	2.16	1.20	1.95	1.09	1.11
11.	0.76	0.63	1.73	3.11	3.25	2.98	2.72	2.13	1.19	1.91	1.07	1.01
12.	0.75	0.62	1.75	2.69	3.03	2.85	2.68	3.56	1.17	1.88	1.07	0.98
13.	0.70	0.61	1.58	2.52	2.98	2.74	3.64	2.87	1.11	1.81	1.08	0.95
14.	0.71	0.61	1.53	2.50	2.95	2.63	3.54	2.50	1.10	1.85	1.06	0.93
15.	0.76	0.61	1.46	2.45	2.82	2.53	2.83	2.41	1.21	1.79	1.04	0.92
16.	0.70	0.66	1.42	2.91	2.79	2.42	2.56	2.25	2.88	1.76	1.03	0.92
17.	0.63	0.70	1.37	2.68	2.80	2.39	2.41	2.15	5.42	1.70	1.03	0.91
18.	0.82	1.01	1.36	2.71	2.59	2.35	2.29	2.09	9.98	1.68	1.01	1.24
19.	0.81	1.67	1.47	2.76	3.26	2.49	2.22	2.05	7.10	1.64	1.00	1.10
20.	0.77	1.70	1.76	2.77	7.02	2.59	2.11	2.07	4.69	1.61	1.06	1.01
21.	0.77	1.89	2.12	2.74	5.26	2.19	2.04	2.12	3.72	1.59	1.03	0.99
22.	0.77	1.94	3.77	2.77	4.96	3.04	2.15	2.02	3.27	1.58	1.74	0.96
23.	0.67	1.78	6.19	2.77	4.33	2.45	2.26	1.94	2.97	1.56	1.31	0.94
24.	0.50	1.66	5.04	2.71	6.36	2.35	2.16	3.16	2.71	3.23	1.16	0.93
25.	0.51	1.65	4.17	2.68	5.81	3.11	2.23	2.26	2.54	2.58	1.10	0.92
26.	0.61	1.50	4.17	2.65	5.14	2.28	2.04	1.77	2.42	1.62	1.07	0.92
27.	0.65	1.43	5.16	3.23	4.69	2.01	2.09	1.64	2.40	1.48	1.03	0.89
28.	0.70	1.35	5.62	5.92	4.26	3.18	2.07	1.59	2.26	1.41	1.02	0.89
29.	0.69		6.02	8.38	8.67	10.1	2.06	1.74	2.12	1.36	1.01	0.88
30.	0.66		5.02	9.25	10.7	6.45	1.88	1.58	2.03	1.44	1.00	0.87
31.	0.71		4.44		7.64		1.82	1.49		1.43		0.87
	Extremwerte in m³/s											
am	24.	07.	03.	08.	18.	27.	31.	31.	15.	28.	20.	27.
NQ	0.38	0.48	0.93	1.84	2.44	1.91	1.78	1.46	1.09	1.33	0.98	0.85
HQ	1.20	2.09	7.17	10.0	19.5	31.1	13.8	11.6	12.7	9.71	2.78	1.43
am	31.	19.	22.	30.	29.	29.	14.	24.	18.	24.	22.	18.
	Monatsmittel in m³/s(MQ),l/s.km²(Mq) bzw.Monatssummen in mm (h_A)											
MQ	0.75	1.02	2.61	3.44	4.99	3.54	2.71	2.32	2.53	1.98	1.14	0.96
Mq	3.57	4.86	12.4	16.4	23.7	16.8	12.9	11.0	12.0	9.40	5.39	4.57
h_A	10	12	33	42	63	44	34	29	31	25	14	12

Reihe: 2001-2005	Mittlere Monatsmittel in m³/s (MQ),l/s.km²(Mq) bzw. -summen in mm (h_A)											
MQ	1.48	1.00	1.44	1.96	1.96	2.54	2.75	4.03	2.42	2.90	1.72	2.19
Mq	7.03	4.77	6.85	9.30	9.32	12.1	13.0	19.1	11.5	13.8	8.15	10.4
h_A	19	12	18	24	25	31	35	51	30	37	21	27
Reihe: 1976-2006	Mittlere Monatsmittel mit Extremwerten in m³/s											
NQ	0.23	0.21	0.39	0.39	0.47	0.51	0.41	0.43	0.44	0.59	0.34	0.30
NQ_T	0.35	0.43	0.54	0.53	0.72	0.70	0.55	0.51	0.64	0.63	0.58	0.35
MNQ_T	0.99	0.90	1.11	1.80	1.90	1.70	1.72	1.57	1.53	1.58	1.43	1.22
NMQ	0.46	0.56	0.63	0.89	0.95	1.00	0.89	0.81	0.86	0.91	0.76	0.59
MQ	1.35	1.25	1.83	2.75	3.33	3.07	3.59	3.16	2.75	3.36	2.34	1.90
HMQ	3.29	2.97	3.39	8.06	11.6	7.69	12.6	9.80	8.17	10.6	5.66	5.49
MHQ	3.43	2.84	5.37	6.59	12.8	17.2	25.3	23.2	14.3	21.2	7.54	5.40
HQ	13.3	8.98	15.9	23.0	80.9	46.7	80.1	92.4	42.6	138	26.6	28.8

Jahreswerte in m³/s (Q),l/s.km²(Mq), mm (h_J)

	Berichtsjahr			Reihe: 2001 - 2005			Reihe: 1976 - 2006		
NQ	0.38	24.01.		0.35	19.01.2002		0.21	23.02.1993	
NQ_T	0.50	24.01.					0.35	13.01.1987	
$MJNQ_T$							0.66		
NJMQ							1.27		2003
MQ,Mq,h_A	2.34	11.1	350	2.18	10.3	326	2.57	12.2	384
HJMQ							3.81		1979
MJHQ							48.5		
HQ	31.1	29.06.		86.2	22.08.2005		138	06.10.1982	

NNQ seit 1966: 0.21 23.02.1993 **HHQ seit** 1966: 138 06.10.1982

Berichtsjahr(J)	Überschreitungsdauer der Abflüsse in Tagen					Reihe(R): 2001-2005					
m³/s	Tage(J)	Tage(R)	m³/s	Tage(J)	Tage(R)	m³/s	Tage(J)	Tage(R)	m³/s	Tage(J)	Tage(R)
10000			500			20.0		2.4	1.00	293	262.6
8000			350			16.0		3.4	0.80	328	310.8
6000			250			12.0		5.6	0.60	363	346.4
4000			180			9.00	5	9.6	0.40	365	365.2
3000			140			7.00	11	13.6	0.30		
2000			100			5.00	30	22.2	0.20		
1600			80.0			3.50	64	41.6	0.10		
1200			60.0			2.50	129	77.6	0.06		
900			40.0		0.4	1.80	191	142.8	0.03		
700			30.0		1.2	1.40	235	185.2	0.00		

Extremwerte beeinflusst
Im Jän nach ergänzten Wasserständen ermittelt
Im Jän durch Eis beeinflusst

Nr. 659 Hitzendorf Liebochbach

Mst.Nr. 211953 Art: Schreibpegel Einzugsgebiet: 50.0 km²

Monat	I	II	III	IV	V	VI	VII	VIII	IX	X	XI	XII
Tag	Tägliche Abflüsse 2006 in m³/s											
1.	0.13	0.09	0.43	0.74	1.23	0.76	0.86	0.10	0.10	0.14	0.20	0.14
2.	0.41	0.09	0.41	0.67	0.91	0.64	0.63	0.12	0.09	0.13	0.19	0.14
3.	0.54	0.10	0.37	0.60	0.73	0.56	0.60	0.32	0.09	0.12	0.17	0.12
4.	0.45	0.09	0.40	0.53	0.62	0.49	0.61	0.46	0.08	0.38	0.16	0.12
5.	0.41	0.09	0.47	0.51	0.52	0.43	0.48	0.25	0.07	1.02	0.16	0.12
6.	0.39	0.09	0.45	0.47	0.48	0.51	0.38	0.18	0.07	0.59	0.14	0.12
7.	0.36	0.08	0.43	0.44	0.45	0.47	0.36	0.15	0.07	0.45	0.14	0.12
8.	0.35	0.08	0.43	0.40	0.43	0.38	0.80	0.12	0.08	0.37	0.14	0.12
9.	0.33	0.09	0.42	0.36	0.37	0.33	0.53	0.10	0.08	0.29	0.13	0.14
10.	0.31	0.09	0.49	0.34	0.35	0.32	0.41	0.09	0.07	0.26	0.12	0.13
11.	0.28	0.09	0.62	0.46	0.32	0.29	0.32	0.10	0.06	0.24	0.12	0.12
12.	0.25	0.09	0.67	0.40	0.29	0.26	0.28	0.37	0.06	0.22	0.12	0.12
13.	0.23	0.09	0.58	0.34	0.27	0.23	0.26	0.38	0.06	0.18	0.12	0.11
14.	0.23	0.09	0.52	0.33	0.28	0.26	0.27	0.24	0.05	0.18	0.12	0.11
15.	0.20	0.09	0.45	0.32	0.25	0.21	0.26	0.19	0.07	0.17	0.12	0.11
16.	0.18	0.11	0.42	0.48	0.23	0.18	0.20	0.15	0.49	0.15	0.12	0.11
17.	0.15	0.14	0.42	0.46	0.26	0.18	0.17	0.12	1.02	0.14	0.11	0.11
18.	0.18	0.23	0.43	0.40	0.21	0.18	0.16	0.10	1.66	0.15	0.11	0.15
19.	0.16	0.54	0.59	0.35	0.33	0.15	0.14	0.09	1.11	0.15	0.11	0.16
20.	0.14	0.74	0.88	0.33	1.07	0.15	0.12	0.09	0.67	0.14	0.11	0.14
21.	0.14	1.04	1.20	0.31	0.79	0.13	0.12	0.09	0.49	0.12	0.12	0.13
22.	0.14	1.01	1.90	0.29	0.72	0.15	0.10	0.10	0.38	0.12	0.34	0.12
23.	0.11	0.78	2.52	0.28	0.55	0.23	0.10	0.09	0.31	0.12	0.32	0.12
24.	0.08	0.64	1.72	0.27	0.83	0.20	0.09	0.46	0.26	0.32	0.24	0.10
25.	0.08	0.61	1.33	0.27	0.86	0.16	0.09	0.60	0.23	0.60	0.20	0.11
26.	0.09	0.54	1.21	0.24	0.66	0.17	0.08	0.33	0.20	0.36	0.18	0.11
27.	0.09	0.49	1.28	0.31	0.55	0.15	0.18	0.23	0.18	0.28	0.17	0.11
28.	0.09	0.46	1.17	0.56	0.47	0.35	0.21	0.18	0.22	0.23	0.14	0.10
29.	0.09		1.37	1.17	0.95	1.64	0.12	0.18	0.18	0.21	0.14	0.09
30.	0.08		1.00	1.04	1.65	1.35	0.10	0.15	0.15	0.20	0.14	0.09
31.	0.09		0.84		1.01		0.09	0.12		0.18		0.09
	Extremwerte in m³/s											
am	24.	07.	03.	25.	15.	27.	27.	19.	05.	02.	16.	24.
NQ	0.06	0.05	0.32	0.24	0.21	0.11	0.07	0.08	.050	0.12	0.11	0.09
HQ	0.61	1.33	3.49	1.26	2.77	4.77	1.53	3.07	2.57	1.60	0.48	0.18
am	03.	21.	22.	29.	29.	29.	08.	24.	18.	05.	22.	09.
	Monatsmittel in m³/s(MQ),l/s.km²(Mq) bzw.Monatssummen in mm (h_A)											
MQ	0.22	0.31	0.82	0.46	0.60	0.38	0.29	0.20	0.29	0.27	0.16	0.12
Mq	4.36	6.19	16.4	9.14	12.0	7.68	5.88	4.04	5.75	5.31	3.13	2.36
h_A	12	15	44	24	32	20	16	11	15	14	8	6

Reihe: 2001-2005	Mittlere Monatsmittel in m³/s (MQ),l/s.km²(Mq) bzw. -summen in mm (h_A)											
MQ	0.25	0.14	0.35	0.26	0.13	0.29	0.33	0.45	0.20	0.25	0.28	0.44
Mq	5.05	2.85	7.03	5.26	2.61	5.73	6.61	8.99	3.95	5.00	5.50	8.86
h_A	14	7	19	14	7	15	18	24	10	13	14	23
Reihe: 1995-2006	Mittlere Monatsmittel mit Extremwerten in m³/s											
NQ	.037	.043	.040	.044	.024	.018	.010	.007	.035	.032	.046	.037
NQ_T	.038	.044	.050	.044	.027	.020	.011	.008	.037	.035	0.05	.037
MNQ_T	0.13	0.14	0.17	0.16	0.09	0.08	0.09	0.09	0.10	0.15	0.16	0.16
NMQ	.041	0.07	0.08	0.07	.039	.048	.048	.031	0.09	0.07	0.06	.044
MQ	0.27	0.24	0.45	0.40	0.23	0.31	0.39	0.41	0.35	0.38	0.31	0.41
HMQ	0.62	0.63	1.15	1.89	0.60	1.00	0.91	1.63	0.66	1.17	0.68	1.42
MHQ	1.18	0.59	2.51	1.85	1.43	3.83	8.14	8.13	3.95	2.89	1.43	2.49
HQ	6.51	1.77	8.84	14.2	4.47	9.94	63.0	61.6	15.3	16.2	6.03	14.5

Jahreswerte in m³/s (Q),l/s.km²(Mq), mm (h_J)

	Berichtsjahr			Reihe: 2001 - 2005			Reihe: 1995 - 2006		
NQ	.050	05.09.		.007	29.08.2003		.007	29.08.2003	
NQ_T	0.05	14.09.					.008	28.08.2003	
$MJNQ_T$							.046		
NJMQ							0.14		2003
MQ,Mq,h_A	0.34	6.87	217	0.28	5.51	174	0.35	6.93	219
HJMQ							0.65		1996
MJHQ							14.4		
HQ	4.77	29.06.		63.0	26.07.2005		63.0	26.07.2005	

NNQ seit 1995: .007 29.08.2003 **HHQ seit** 1995: 63.0 26.07.2005

Berichtsjahr(J)	Überschreitungsdauer der Abflüsse in Tagen					Reihe(R): 2001-2005					
m³/s	Tage(J)	Tage(R)	m³/s	Tage(J)	Tage(R)	m³/s	Tage(J)	Tage(R)	m³/s	Tage(J)	Tage(R)
10000			500			20.0		0.2	1.00	24	14.2
8000			350			16.0		0.2	0.80	32	20.2
6000			250			12.0		0.2	0.60	54	30.8
4000			180			9.00		0.4	0.40	110	55.8
3000			140			7.00		0.8	0.30	148	83.8
2000			100			5.00		1.2	0.20	197	132.0
1600			80.0			3.50		2.0	0.10	317	232.0
1200			60.0			2.50	1	3.4	0.06	364	292.4
900			40.0			1.80	2	5.4	0.03	365	353.2
700			30.0			1.40	6	8.2	0.00		365.2

Im Jän,Feb durch Eis beeinflusst
Im Jän,Feb,Jun,Jul nach ergänzten Wasserständen ermittelt

Abflüsse

Nr. 660 Lieboch Kainach

Mst.Nr. 211342 Art: Schreibpegel Einzugsgebiet: 756.2 km²

Monat	I	II	III	IV	V	VI	VII	VIII	IX	X	XI	XII
Tag	Tägliche Abflüsse 2006 in m³/s											
1.	1.98	4.33	8.40	13.3	27.6	22.9	13.4	6.87	6.03	4.49	4.19	3.40
2.	6.02	4.28	8.22	12.3	26.5	21.1	8.60	7.32	2.75	7.22	8.46	2.58
3.	5.81	4.21	7.78	12.7	21.7	11.3	13.2	10.9	2.52	8.05	8.35	2.40
4.	5.04	1.91	5.44	11.7	19.0	9.85	10.4	14.5	6.78	11.9	6.11	3.44
5.	5.00	1.54	5.82	10.9	17.8	8.93	9.17	7.86	4.92	20.7	3.27	3.56
6.	3.11	3.85	9.87	10.7	10.4	15.8	12.6	4.58	4.82	15.5	7.79	3.50
7.	2.98	3.64	9.95	10.2	9.58	13.1	13.0	10.2	4.83	6.63	6.19	3.68
8.	2.96	3.83	9.74	8.88	14.5	12.0	10.8	8.30	5.02	5.96	6.10	2.72
9.	4.43	3.83	10.1	8.45	15.9	14.4	7.54	7.45	2.28	12.9	6.02	2.55
10.	4.26	3.81	10.8	8.45	15.6	7.00	10.9	6.79	2.07	8.98	6.16	3.13
11.	4.31	1.76	7.73	14.7	14.2	6.34	11.1	6.84	4.48	8.79	2.95	3.65
12.	4.10	1.44	7.98	19.2	13.1	12.5	10.8	10.9	4.56	8.57	2.70	3.70
13.	3.61	3.41	10.2	19.2	6.90	11.4	12.1	6.91	4.51	8.40	5.60	3.64
14.	2.15	3.66	8.53	14.3	6.72	11.3	12.2	11.2	4.49	4.65	5.45	3.54
15.	2.05	3.69	8.12	8.63	10.1	5.36	6.03	4.82	4.59	4.15	5.24	3.58
16.	4.16	3.82	8.21	9.24	12.5	10.8	4.91	9.03	11.0	7.81	5.10	2.43
17.	3.98	4.09	8.15	8.70	12.8	5.21	9.30	10.6	17.8	8.06	4.95	2.23
18.	4.60	2.26	6.12	8.08	11.3	4.94	7.66	5.69	42.2	7.93	2.42	5.64
19.	4.61	4.53	7.00	7.77	13.5	9.80	7.14	3.35	30.5	7.87	2.29	4.83
20.	4.47	10.4	13.4	7.48	21.0	9.27	6.82	3.14	21.0	7.82	5.06	4.20
21.	2.17	13.6	18.7	7.20	14.9	9.28	8.62	7.00	14.5	3.81	4.29	3.95
22.	1.89	14.1	24.8	6.79	22.7	13.5	3.66	5.20	10.9	3.55	7.87	3.83
23.	4.08	12.6	31.5	6.79	19.2	13.1	3.80	4.90	7.33	8.74	7.05	2.77
24.	3.37	11.5	23.6	6.69	25.5	7.77	8.74	6.90	6.58	13.0	6.05	2.46
25.	3.57	7.65	16.9	6.05	18.5	5.74	8.11	10.9	8.64	17.5	3.48	2.38
26.	4.01	6.66	15.9	5.72	20.9	10.8	7.93	4.40	7.49	5.94	2.95	2.25
27.	3.83	9.82	22.4	7.41	14.8	6.30	8.30	3.70	7.58	12.0	5.93	2.91
28.	1.91	8.76	26.2	25.0	9.42	10.5	10.8	7.83	7.79	7.40	6.24	3.33
29.	1.68		29.9	31.3	27.7	47.1	3.80	7.60	6.97	3.98	3.78	3.87
30.	3.66		24.0	21.4	37.5	32.6	3.19	7.33	4.95	8.62	3.47	2.41
31.	4.20		18.2		26.6		7.86	6.30		8.80		2.09
	Extremwerte in m³/s											
am	24.	07.	03.	25.	16.	22.	30.	24.	11.	23.	19.	27.
NQ	0.92	1.21	4.04	5.48	6.01	4.05	2.73	2.73	1.83	3.23	2.16	1.83
HQ	12.2	23.8	42.2	40.4	65.1	128	32.3	25.7	72.9	40.1	20.9	17.7
am	02.	21.	23.	28.	29.	29.	07.	12.	18.	24.	22.	18.
	Monatsmittel in m³/s(MQ),l/s.km²(Mq) bzw.Monatssummen in mm (h_A)											
MQ	3.68	5.68	13.7	11.6	17.4	12.7	8.79	7.40	8.99	8.70	5.18	3.25
Mq	4.86	7.51	18.1	15.4	23.0	16.8	11.6	9.78	11.9	11.5	6.85	4.29
h_A	13	18	48	40	62	43	31	26	31	31	18	11
Reihe: 2001-2005	Mittlere Monatsmittel in m³/s (MQ),l/s.km²(Mq) bzw. -summen in mm (h_A)											
MQ	6.20	4.59	7.27	6.14	5.14	7.97	8.81	10.9	7.53	8.98	5.74	7.71
Mq	8.19	6.07	9.61	8.12	6.79	10.5	11.7	14.4	9.95	11.9	7.59	10.2
h_A	22	15	26	21	18	27	31	39	26	32	20	26
Reihe: 1951-2006	Mittlere Monatsmittel mit Extremwerten in m³/s											
NQ	0.45	0.80	0.98	1.17	0.88	0.68	0.39	0.35	0.36	0.70	0.80	0.86
NQ_T	0.46	0.83	1.32	1.30	1.28	1.01	0.53	0.43	0.74	1.27	1.09	1.04
MNQ_T	3.13	3.15	3.96	4.85	4.34	4.16	4.49	3.79	3.49	3.89	4.19	3.66
NMQ	1.62	2.20	3.06	3.33	2.00	2.57	2.74	2.52	1.99	2.46	2.95	1.89
MQ	6.29	6.85	10.2	10.1	9.71	11.6	12.4	11.0	9.51	10.4	9.22	7.57
HMQ	12.2	18.7	23.0	39.6	34.1	36.1	44.0	44.3	24.5	35.5	22.5	20.5
MHQ	20.9	22.6	39.5	36.1	41.2	63.5	66.5	64.2	56.2	53.8	40.7	28.9
HQ	63.4	78.0	214	260	203	310	242	275	252	320	163	145

Jahreswerte in m³/s (Q),l/s.km²(Mq), mm (h_A)

	Berichtsjahr			Reihe: 2001 - 2005			Reihe: 1951 - 2006		
NQ	0.92	24.01.		0.35	11.08.2003		0.35	11.08.2003	
NQ_T	1.44	12.02.					0.43	15.08.2003	
$MJNQ_T$							1.88		
NJMQ							4.51		1971
MQ,Mq,h_A	8.94	11.8	373	7.16	9.47	299	9.58	12.7	399
HJMQ							19.2		1972
MJHQ							136		
HQ	128	29.06.		225	21.08.2005		320	24.10.1993	

NNQ seit 1951: 0.35 11.08.2003 HHQ seit 1951: 320 24.10.1993

Berichtsjahr(J) Überschreitungsdauer der Abflüsse in Tagen Reihe(R): 2001-2005

m³/s	Tage(J)	Tage(R)	m³/s	Tage(J)	Tage(R)	m³/s	Tage(J)	Tage(R)	m³/s	Tage(J)	Tage(R)
10000			500			20.0	28	16.0	1.00		360.0
8000			350			16.0	39	25.2	0.80		362.6
6000			250			12.0	78	44.6	0.60		364.4
4000			180			9.00	125	79.2	0.40		365.4
3000			140			7.00	193	122.6	0.30		
2000			100		0.6	5.00	245	195.2	0.20		
1600			80.0		0.8	3.50	316	253.4	0.10		
1200			60.0		2.2	2.50	341	291.0	0.06		
900			40.0	2	5.2	1.80	361	325.4	0.03		
700			30.0	7	8.0	1.40	365	347.4	0.00		

durch Kraftwerksbetrieb beeinflusst

Nr. 662 Wies Weiße Sulm

Mst.Nr. 211391 Art: Schreibpegel Einzugsgebiet: 69.7 km²

Monat	I	II	III	IV	V	VI	VII	VIII	IX	X	XI	XII
Tag	Tägliche Abflüsse 2006 in m³/s											
1.	0.85	0.71	0.97	2.00	4.84	1.53	0.67	0.51	0.50	0.81	0.55	0.43
2.	1.09	0.71	0.86	1.96	3.53	1.42	0.63	0.51	0.48	0.77	0.51	0.43
3.	1.15	0.71	0.88	2.84	2.89	1.35	0.89	1.06	0.46	0.72	0.50	0.43
4.	0.97	0.71	1.51	2.47	2.50	1.21	0.74	0.98	0.44	1.11	0.48	0.43
5.	0.93	0.71	1.53	2.15	2.21	1.12	0.62	0.67	0.42	1.26	0.48	0.42
6.	0.90	0.71	1.24	2.25	2.00	1.33	0.58	0.58	0.42	0.84	0.47	0.42
7.	0.89	0.69	1.17	1.99	1.90	1.16	1.22	0.55	0.40	0.77	0.46	0.42
8.	0.88	0.72	1.04	1.79	1.74	1.05	1.06	0.48	0.42	0.77	0.45	0.42
9.	0.83	0.72	1.00	1.66	1.69	0.98	0.79	0.47	0.40	0.71	0.44	0.59
10.	0.82	0.73	1.50	1.65	1.64	0.96	0.83	0.53	0.40	0.68	0.44	0.63
11.	0.81	0.73	1.72	3.03	1.42	0.91	0.64	0.50	0.39	0.67	0.44	0.50
12.	0.80	0.75	1.40	2.43	1.31	0.85	0.57	1.67	0.39	0.62	0.44	0.46
13.	0.80	0.74	1.16	2.09	1.23	0.83	0.54	1.49	0.38	0.58	0.43	0.45
14.	0.79	0.70	1.06	1.94	1.35	0.79	0.53	0.80	0.38	0.58	0.43	0.43
15.	0.77	0.70	0.99	1.89	1.24	0.76	0.52	0.66	0.54	0.57	0.42	0.43
16.	0.72	1.10	0.93	2.05	1.10	0.75	0.50	0.61	3.48	0.55	0.42	0.42
17.	0.73	1.22	0.90	1.95	1.10	1.10	0.48	0.57	3.24	0.54	0.42	0.42
18.	0.75	1.24	0.91	2.15	1.01	0.95	0.47	0.54	6.45	0.54	0.41	0.75
19.	0.75	1.87	1.00	2.03	1.14	0.72	0.46	0.52	3.97	0.53	0.41	0.66
20.	0.75	1.95	1.18	1.96	1.53	0.67	0.44	0.51	2.38	0.52	0.52	0.55
21.	0.73	1.75	1.37	1.88	1.21	0.65	0.43	0.52	1.85	0.51	0.50	0.52
22.	0.70	1.57	1.96	1.83	1.12	0.64	0.48	0.52	1.58	0.50	1.16	0.51
23.	0.69	1.31	2.40	1.87	0.99	0.69	1.96	0.48	1.38	0.49	0.82	0.49
24.	0.70	1.17	1.72	1.84	3.57	0.66	0.64	0.53	1.23	0.59	0.56	0.49
25.	0.70	1.17	1.53	1.77	2.09	0.61	0.52	1.00	1.15	0.85	0.52	0.47
26.	0.70	1.07	1.61	1.72	1.53	0.57	0.48	0.56	1.08	0.56	0.48	0.45
27.	0.70	0.99	2.09	2.20	1.35	0.55	0.46	0.64	1.02	0.52	0.46	0.44
28.	0.71	0.96	2.50	5.23	1.26	0.54	0.45	0.60	1.03	0.51	0.46	0.43
29.	0.71		2.98	5.42	2.41	1.71	0.49	0.62	0.92	0.50	0.45	0.44
30.	0.71		2.16	6.65	2.59	1.08	0.44	0.91	0.86	0.48	0.45	0.43
31.	0.71		2.05		1.91		0.43	0.58		0.48		0.43
	Extremwerte in m³/s											
am	16.	07.	01.	17.	27.	28.	02.	01.	07.	12.	04.	07.
NQ	0.61	0.59	0.53	1.33	0.60	0.41	0.37	0.42	0.17	0.20	0.26	0.38
HQ	1.37	2.74	4.41	8.38	6.20	5.82	13.6	3.97	15.8	1.96	2.64	1.22
am	02.	25.	29.	30.	24.	29.	23.	12.	18.	12.	22.	09.
	Monatsmittel in m³/s(MQ),l/s.km²(Mq) bzw.Monatssummen in mm (h_A)											
MQ	0.80	1.00	1.46	2.42	1.85	0.94	0.64	0.68	1.27	0.65	0.50	0.48
Mq	11.5	14.4	21.0	34.8	26.6	13.5	9.23	9.79	18.2	9.31	7.16	6.85
h_A	31	35	56	90	71	35	25	26	47	25	19	18
Reihe: 2001-2005	Mittlere Monatsmittel in m³/s (MQ),l/s.km²(Mq) bzw. -summen in mm (h_A)											
MQ	0.73	0.53	1.04	1.22	0.85	1.12	1.03	1.34	1.07	1.16	0.84	1.15
Mq	10.5	7.55	14.9	17.5	12.1	16.1	14.7	19.2	15.4	16.7	12.0	16.5
h_A	28	18	40	45	32	42	39	52	40	45	31	43
Reihe: 1951-2006	Mittlere Monatsmittel mit Extremwerten in m³/s											
NQ	0.09	0.06	0.06	0.06	.043	.031	.031	.024	0.05	0.09	0.08	0.06
NQ_T	0.17	0.23	0.16	0.13	0.10	0.19	0.17	0.15	0.17	0.18	0.24	0.22
MNQ_T	0.59	0.59	0.66	0.91	0.76	0.69	0.59	0.54	0.56	0.62	0.72	0.70
NMQ	0.33	0.29	0.38	0.37	0.37	0.39	0.33	0.26	0.38	0.37	0.36	0.33
MQ	0.91	0.91	1.26	1.62	1.51	1.46	1.39	1.20	1.25	1.31	1.37	1.12
HMQ	1.77	2.27	2.78	4.77	4.67	6.15	4.86	3.54	2.59	3.82	3.47	3.22
MHQ	3.03	3.14	5.64	6.68	8.94	12.4	12.9	13.8	12.6	10.2	8.61	5.50
HQ	13.5	14.0	20.2	38.2	42.9	66.0	48.0	69.8	42.8	37.0	32.1	29.9

Jahreswerte in m³/s (Q),l/s.km²(Mq), mm (h_A)

	Berichtsjahr			Reihe: 2001 - 2005			Reihe: 1951 - 2006		
NQ	0.17	07.09.		.047	22.05.2002		.024	28.08.1997	
NQ_T	0.38	14.09.					0.10	18.05.2002	
$MJNQ_T$							0.33		
NJMQ							0.63		2003
MQ,Mq,h_A	1.06	15.2	478	1.00	14.3	452	1.28	18.3	578
HJMQ							2.15		1996
MJHQ							27.0		
HQ	15.8	18.09.		69.8	21.08.2005		69.8	21.08.2005	

NNQ seit 1951: .024 28.08.1997 HHQ seit 1951: 69.8 21.08.2005

Berichtsjahr(J) Überschreitungsdauer der Abflüsse in Tagen Reihe(R): 2001-2005

m³/s	Tage(J)	Tage(R)	m³/s	Tage(J)	Tage(R)	m³/s	Tage(J)	Tage(R)	m³/s	Tage(J)	Tage(R)
10000			500			20.0		0.6	1.00	131	109.2
8000			350			16.0		0.6	0.80	169	150.2
6000			250			12.0		0.8	0.60	236	198.8
4000			180			9.00		2.0	0.40	361	260.2
3000			140			7.00		2.6	0.30	365	304.6
2000			100			5.00	4	5.8	0.20		352.4
1600			80.0			3.50	8	13.2	0.10		365.2
1200			60.0			2.50	17	23.0	0.06		
900			40.0			1.80	53	40.2	0.03		
700			30.0			1.40	80	62.4	0.00		

Im Jän,Feb,Dez durch Eis beeinflusst
Im Jän,Feb,Dez nach ergänzten Wasserständen ermittelt

Abflüsse

Nr. 663 Schwanberg
Schwarze Sulm

Mst.Nr. 211383 Art: Schreibpegel Einzugsgebiet: 75.2 km²

Monat	I	II	III	IV	V	VI	VII	VIII	IX	X	XI	XII
Tag	Tägliche Abflüsse 2006 in m³/s											
1.	0.99	0.81	0.80	2.07	6.04	2.74	1.60	1.29	1.19	1.40	1.18	0.94
2.	0.99	0.81	0.65	2.22	5.28	2.71	1.51	1.23	1.18	1.38	1.12	0.95
3.	0.90	0.80	0.64	2.93	4.85	2.60	1.92	2.19	1.09	1.32	1.07	0.93
4.	0.84	0.79	0.69	2.44	4.58	2.43	1.69	2.06	1.08	1.61	1.07	0.94
5.	0.85	0.79	0.71	2.17	4.24	2.29	1.52	1.51	1.04	2.02	1.08	0.93
6.	0.91	0.79	0.67	2.09	3.95	2.46	1.43	1.40	1.00	1.54	1.05	0.92
7.	0.91	0.79	0.64	1.77	3.81	2.30	1.54	1.40	1.01	1.40	1.02	0.94
8.	0.90	0.79	0.65	1.63	3.64	2.11	1.88	1.31	1.01	1.55	0.99	0.94
9.	0.88	0.75	0.63	1.62	3.55	2.04	2.36	1.29	1.00	1.37	0.98	1.15
10.	1.06	0.69	0.68	1.96	3.78	1.95	1.76	1.36	0.95	1.30	0.98	1.13
11.	1.11	0.67	0.65	3.64	3.48	1.92	1.48	1.29	0.93	1.29	0.97	0.88
12.	0.99	0.66	0.63	2.58	3.46	1.84	1.46	2.97	0.93	1.31	0.98	0.83
13.	0.99	0.65	0.61	2.19	3.68	1.77	1.40	2.47	0.93	1.30	0.96	0.83
14.	1.00	0.65	0.62	2.14	3.74	1.75	1.45	1.75	0.91	1.29	0.96	0.83
15.	1.00	0.65	0.61	2.36	3.49	1.72	1.50	1.76	1.06	1.27	0.94	0.81
16.	1.00	0.70	0.60	3.19	3.51	1.64	1.37	1.62	3.50	1.25	0.95	0.81
17.	0.99	0.71	0.60	3.07	3.55	2.86	1.29	1.54	3.72	1.24	0.92	0.81
18.	1.00	0.70	0.60	3.09	3.42	2.48	1.28	1.51	6.21	1.21	0.91	0.96
19.	0.99	0.76	0.60	3.04	3.98	2.03	1.25	1.48	3.83	1.18	0.92	0.85
20.	0.98	0.81	0.62	3.03	4.77	1.97	1.23	1.40	2.73	1.17	1.05	0.76
21.	0.84	0.82	0.66	3.00	3.87	1.89	1.17	1.42	2.37	1.17	1.02	0.84
22.	0.82	0.85	1.01	3.08	3.89	2.05	1.18	1.39	2.16	1.15	1.35	0.81
23.	0.84	0.78	1.31	3.40	3.73	2.01	2.20	1.34	2.03	1.14	1.22	0.78
24.	0.80	0.76	0.92	3.72	4.99	1.88	1.34	1.34	1.88	1.31	1.32	0.79
25.	0.79	0.76	0.89	3.95	3.84	1.75	1.74	1.65	1.79	1.71	1.55	0.79
26.	0.79	0.81	1.03	4.08	3.31	1.66	1.30	1.38	1.71	1.23	1.37	0.73
27.	0.78	0.74	1.77	4.94	3.17	1.64	1.23	1.39	1.68	1.14	1.15	0.77
28.	0.80	0.73	2.60	10.3	3.14	1.60	1.22	1.32	1.69	1.13	0.95	0.81
29.	0.81		2.93	8.24	3.64	2.10	1.27	1.52	1.57	1.10	0.94	0.80
30.	0.82		1.96	7.16	3.45	1.98	1.17	1.39	1.48	1.10	0.96	0.74
31.	0.84		1.95		2.97		1.30	1.21		1.10		0.75
	Extremwerte in m³/s											
am	23.	10.	03.	07.	31.	29.	21.	28.	14.	23.	08.	27.
NQ	0.33	0.40	0.30	1.31	2.79	1.00	0.92	0.78	0.85	0.79	0.50	0.20
HQ	1.71	1.09	3.67	15.4	6.41	13.6	8.98	9.26	11.4	3.99	2.03	2.31
am	10.	10.	29.	28.	01.	17.	23.	03.	18.	25.	22.	09.
	Monatsmittel in m³/s(MQ),l/s.km²(Mq) bzw.Monatssummen in mm (h_A)											
MQ	0.91	0.75	0.97	3.37	3.90	2.07	1.48	1.55	1.79	1.31	1.06	0.86
Mq	12.1	9.98	12.8	44.8	51.8	27.6	19.7	20.7	23.8	17.5	14.2	11.5
h_A	32	24	34	116	139	71	53	55	62	47	37	30

Reihe: 2001-2005	Mittlere Monatsmittel in m³/s (MQ),l/s.km²(Mq) bzw. -summen in mm (h_A)											
MQ	1.03	0.83	0.97	1.77	1.98	1.86	1.73	2.15	1.99	1.97	1.30	1.24
Mq	13.7	11.1	12.9	23.5	26.4	24.7	23.0	28.6	26.4	26.1	17.2	16.4
h_A	37	27	34	61	71	64	61	77	68	70	45	43
Reihe: 1951-2006	Mittlere Monatsmittel mit Extremwerten in m³/s											
NQ	0.07	0.10	0.17	0.17	0.19	0.18	0.17	0.28	0.19	0.09	0.06	0.09
NQ_T	0.40	0.34	0.36	0.47	0.71	0.76	0.61	0.60	0.61	0.53	0.43	0.40
MNQ_T	0.92	0.86	0.91	1.38	1.87	1.77	1.53	1.40	1.40	1.37	1.28	1.08
NMQ	0.50	0.42	0.57	0.75	1.00	1.01	0.92	0.71	0.89	0.86	0.64	0.56
MQ	1.13	1.08	1.23	2.15	2.86	2.53	2.30	2.07	2.04	1.94	1.72	1.37
HMQ	2.02	2.74	2.78	5.90	6.20	5.92	5.62	4.52	4.30	4.85	3.87	2.87
MHQ	2.18	2.18	3.27	6.35	8.66	11.1	12.2	13.5	10.4	8.24	5.55	2.98
HQ	6.10	13.2	11.3	31.4	52.9	41.0	64.9	97.9	46.0	58.5	26.0	11.4

Jahreswerte in m³/s (Q),l/s.km²(Mq), mm (h_A)									
	Berichtsjahr			Reihe: 2001 - 2005			Reihe: 1951 - 2006		
NQ	0.20	27.12.		0.09	24.01.2005		0.06	09.11.1985	
NQ_T	0.60	18.03.					0.34	17.02.1975	
$MJNQ_T$							0.73		
NJMQ							1.02		1971
MQ,Mq,h_A	1.67	22.2	701	1.56	20.7	653	1.87	24.9	785
HJMQ							3.09		1951
MJHQ							24.5		
HQ	15.4	28.04.		97.9	21.08.2005		97.9	21.08.2005	
NNQ seit 1951:	0.06	09.11.1985		HHQ seit 1951:	97.9	21.08.2005			

Berichtsjahr(J)	Überschreitungsdauer der Abflüsse in Tagen											Reihe(R): 2001-2005
m³/s	Tage(J)	Tage(R)	m³/s	Tage(J)	Tage(R)	m³/s	Tage(J)	Tage(R)	m³/s	Tage(J)	Tage(R)	
10000			500			20.0		0.4	1.00	240	233.2	
8000			350			16.0		0.4	0.80	313	288.6	
6000			250			12.0		0.6	0.60	365	340.4	
4000			180			9.00	1	1.4	0.40		359.8	
3000			140			7.00	3	3.6	0.30		365.2	
2000			100			5.00	6	7.2	0.20			
1600			80.0			3.50	34	20.8	0.10			
1200			60.0			2.50	61	49.0	0.06			
900			40.0			1.80	102	91.8	0.03			
700			30.0			1.40	153	145.8	0.00			

Extremwerte beeinflusst
Im Jän,Feb,Dez durch Eis beeinflusst
Im Jän,Feb,Mai,Jun,Jul,Aug,Dez nach erg.Wasserständen erm.

Nr. 664 Gleinstätten
Sulm

Mst.Nr. 211904 Art: Schreibpegel Einzugsgebiet: 265.3 km²

Monat	I	II	III	IV	V	VI	VII	VIII	IX	X	XI	XII
Tag	Tägliche Abflüsse 2006 in m³/s											
1.	3.01	2.27	3.65	6.89	18.6	7.12	3.02	2.22	2.21	3.06	2.17	1.76
2.	3.85	2.23	3.52	6.71	13.8	6.64	2.81	2.14	2.10	2.99	2.22	1.73
3.	4.45	2.17	3.27	8.30	11.6	6.26	3.52	3.22	2.00	2.84	2.07	1.68
4.	3.89	2.13	4.63	7.81	10.3	5.71	3.24	4.89	1.91	3.65	2.16	1.66
5.	3.70	2.06	5.62	6.85	9.34	5.31	2.79	2.87	1.85	4.54	2.04	1.72
6.	3.64	1.98	4.69	6.86	8.56	5.92	2.55	2.57	1.83	3.39	2.02	1.70
7.	3.59	2.14	4.18	6.25	8.26	5.66	3.67	2.51	1.77	3.04	1.88	1.67
8.	3.57	2.25	3.82	5.67	7.74	5.02	4.56	2.28	1.78	3.21	1.85	1.67
9.	3.39	2.12	3.81	5.38	7.41	4.72	3.94	2.17	1.75	2.87	1.84	1.82
10.	2.75	2.08	4.63	5.36	7.47	4.61	3.62	2.38	1.70	2.76	1.82	2.49
11.	2.73	1.98	5.66	9.00	6.83	4.41	2.88	2.26	1.65	2.68	1.88	1.85
12.	2.64	1.93	5.18	7.63	6.50	4.19	2.61	5.62	1.62	2.65	1.85	1.71
13.	2.79	1.95	4.36	6.48	6.44	4.39	2.50	5.67	1.61	2.57	1.85	1.66
14.	2.69	1.99	4.02	5.98	6.57	4.24	2.39	3.36	1.59	2.55	1.88	1.60
15.	2.69	1.99	3.77	5.89	6.25	3.92	2.54	2.95	1.76	2.54	1.85	1.58
16.	2.63	2.40	3.54	6.65	5.94	3.78	2.29	2.66	9.04	2.47	1.82	1.55
17.	2.59	3.11	3.44	6.49	6.04	5.00	2.18	2.53	12.1	2.48	1.87	1.54
18.	3.04	3.52	3.53	6.65	5.75	5.22	2.12	2.40	24.8	2.43	1.89	2.83
19.	2.79	5.55	3.93	6.38	6.40	3.89	2.04	2.31	13.7	2.44	1.93	3.27
20.	2.55	6.80	4.63	6.22	8.43	3.61	1.97	2.26	7.50	2.46	2.12	2.58
21.	2.52	6.99	5.20	6.01	6.67	3.47	1.92	2.24	5.90	2.49	2.31	2.40
22.	2.51	6.37	6.75	5.95	6.45	3.55	1.85	2.29	5.16	2.25	3.46	2.30
23.	1.99	5.51	9.16	6.22	5.78	3.91	4.41	2.15	4.62	2.17	3.35	2.19
24.	1.91	4.92	6.93	6.46	13.7	3.64	2.45	2.22	4.20	2.30	2.31	2.18
25.	1.93	4.91	5.93	6.39	10.0	3.28	2.47	3.80	3.95	3.79	2.18	2.14
26.	2.20	4.59	5.98	6.36	7.44	3.12	2.25	2.56	3.74	2.39	2.09	1.99
27.	2.32	4.23	7.15	7.94	6.66	2.96	2.00	2.51	3.57	2.24	1.90	1.86
28.	2.33	3.79	8.49	22.0	6.25	2.87	2.04	2.73	3.65	2.21	1.82	1.95
29.	2.37		10.2	22.9	11.1	5.09	2.09	2.69	3.36	2.10	1.79	2.00
30.	2.40		7.66	25.3	12.2	4.73	1.94	3.38	3.17	2.01	1.73	1.87
31.	2.33		7.02		8.79		1.89	2.57		1.99		1.86
	Extremwerte in m³/s											
am	10.	12.	08.	10.	18.	20.	07.	24.	06.	24.	04.	15.
NQ	0.55	1.43	1.06	1.75	2.46	0.75	0.79	0.52	0.68	0.84	0.66	1.32
HQ	5.61	9.12	13.3	33.6	22.9	16.6	14.2	14.1	60.3	5.64	6.26	4.37
am	10.	20.	29.	28.	01.	17.	23.	25.	18.	05.	22.	18.
	Monatsmittel in m³/s(MQ),l/s.km²(Mq) bzw.Monatssummen in mm (h_A)											
MQ	2.83	3.36	5.30	8.30	8.49	4.54	2.66	2.85	4.52	2.70	2.06	1.96
Mq	10.7	12.6	20.0	31.3	32.0	17.1	10.0	10.8	17.0	10.2	7.78	7.40
h_A	29	31	54	81	86	44	27	29	44	27	20	19

Reihe: 2001-2005	Mittlere Monatsmittel in m³/s (MQ),l/s.km²(Mq) bzw. -summen in mm (h_A)											
MQ	2.61	2.05	3.57	4.38	3.53	4.04	3.94	5.09	4.05	4.49	3.11	4.06
Mq	9.84	7.72	13.5	16.5	13.3	15.2	14.9	19.2	15.3	16.9	11.7	15.3
h_A	26	19	36	43	36	39	40	51	40	45	30	40
Reihe: 1993-2006	Mittlere Monatsmittel mit Extremwerten in m³/s											
NQ	0.13	0.40	0.32	0.30	0.40	0.56	0.22	0.22	0.42	0.15	0.54	0.33
NQ_T	1.13	1.01	1.03	0.98	1.51	1.18	1.10	0.78	0.79	1.55	1.45	1.06
MNQ_T	2.18	2.08	2.18	2.94	2.78	2.41	2.30	2.30	2.54	2.96	2.81	2.46
NMQ	1.42	1.44	1.65	1.84	2.16	1.66	1.73	1.07	2.15	2.03	1.75	1.51
MQ	3.25	2.66	3.53	4.75	4.68	4.20	4.50	4.48	4.92	5.26	4.36	4.19
HMQ	5.14	3.99	6.09	12.5	13.8	11.9	13.7	14.1	9.41	10.3	8.13	9.47
MHQ	9.08	5.25	12.7	16.7	25.1	26.0	29.8	35.3	38.4	30.1	21.2	19.9
HQ	32.1	10.4	51.3	46.0	118	102	129	146	104	96.3	93.1	83.9

Jahreswerte in m³/s (Q),l/s.km²(Mq), mm (h_A)									
	Berichtsjahr			Reihe: 2001 - 2005			Reihe: 1993 - 2006		
NQ	0.52	24.08.		0.13	08.01.2004		0.13	08.01.2004	
NQ_T	1.54	17.12.					0.78	19.08.2001	
$MJNQ_T$							1.51		
NJMQ							2.56		2003
MQ,Mq,h_A	4.13	15.6	491	3.72	14.0	442	4.24	16.0	504
HJMQ							7.12		1996
MJHQ							81.2		
HQ	60.3	18.09.		146	21.08.2005		146	21.08.2005	
NNQ seit 1993:	0.13	08.01.2004		HHQ seit 1993:	146	21.08.2005			

Berichtsjahr(J)	Überschreitungsdauer der Abflüsse in Tagen											Reihe(R): 2001-2005
m³/s	Tage(J)	Tage(R)	m³/s	Tage(J)	Tage(R)	m³/s	Tage(J)	Tage(R)	m³/s	Tage(J)	Tage(R)	
10000			500			20.0	4	3.4	1.00		360.2	
8000			350			16.0	5	5.6	0.80		364.2	
6000			250			12.0	10	10.8	0.60		365.2	
4000			180			9.00	19	18.2	0.40			
3000			140			7.00	37	30.4	0.30			
2000			100			5.00	100	62.6	0.20			
1600			80.0		0.4	3.50	159	120.6	0.10			
1200			60.0		0.6	2.50	225	201.2	0.06			
900			40.0		1.2	1.80	340	275.8	0.03			
700			30.0		2.0	1.40	365	333.0	0.00			

durch Kraftwerksbetrieb beeinflusst
Im Jän,Feb durch Eis beeinflusst
Im Jän,Feb nach ergänzten Wasserständen ermittelt

Nr. 666 Gündorf
Saggaubach

Mst.Nr. 211656 Art: Schreibpegel Einzugsgebiet: 201.9 km²

Monat	I	II	III	IV	V	VI	VII	VIII	IX	X	XI	XII
Tag	Tägliche Abflüsse 2006 in m³/s											
1.	1.89	1.30	3.09	4.02	12.1	4.12	1.43	0.44	0.81	1.09	0.85	0.85
2.	2.56	1.30	3.01	3.78	7.16	3.73	1.31	0.68	0.71	1.04	0.99	0.84
3.	3.73	1.26	2.90	4.48	5.48	4.40	2.40	1.25	0.63	0.98	0.80	0.84
4.	3.19	1.24	5.24	4.53	4.59	3.57	1.96	1.79	0.56	1.98	0.78	0.81
5.	3.00	1.16	6.47	3.88	4.00	3.06	1.43	1.07	0.49	2.71	0.76	0.78
6.	2.92	1.06	4.82	3.96	3.59	3.35	1.20	0.82	0.47	1.71	0.72	0.77
7.	2.91	0.97	4.14	3.66	3.41	3.24	1.55	0.79	0.46	1.43	0.71	0.75
8.	2.93	1.15	3.80	3.33	3.10	2.75	2.31	0.67	0.45	1.37	0.70	0.75
9.	2.79	1.22	3.97	3.08	2.96	2.47	1.43	0.54	0.42	1.22	0.72	0.87
10.	2.44	1.19	7.94	2.96	2.87	2.37	1.19	0.54	0.38	1.14	0.70	1.25
11.	2.30	1.07	9.50	5.59	2.54	2.20	1.07	0.54	0.37	1.09	0.68	1.01
12.	2.15	0.99	6.98	5.19	2.36	2.02	1.00	2.62	0.37	1.06	0.69	0.90
13.	2.18	1.05	5.29	4.17	2.20	2.00	0.93	3.25	0.36	1.06	0.65	0.84
14.	2.22	1.14	4.60	3.69	2.46	2.10	0.84	1.53	0.34	1.01	0.64	0.81
15.	2.13	1.15	4.10	3.34	2.39	1.78	0.77	1.10	0.40	0.96	0.63	0.78
16.	2.00	1.68	3.75	3.17	2.06	1.65	0.70	0.85	6.81	0.92	0.62	0.77
17.	1.74	3.02	3.52	2.99	2.06	2.62	0.64	0.73	9.98	0.90	0.63	0.75
18.	2.15	3.64	3.50	2.86	1.87	2.45	0.62	0.61	16.8	0.88	0.64	1.54
19.	1.94	7.64	3.89	2.76	2.01	1.73	0.59	0.54	9.31	0.89	0.62	1.89
20.	1.83	9.22	4.63	2.57	2.93	1.47	0.55	0.54	3.96	0.87	0.83	1.56
21.	1.77	8.08	5.59	2.47	2.28	1.37	0.52	0.50	2.74	0.84	1.10	1.32
22.	1.77	6.35	8.70	2.35	2.05	1.31	0.47	0.51	2.23	0.79	2.15	1.30
23.	1.45	5.34	9.36	2.20	1.77	1.25	1.37	0.47	1.88	0.79	2.66	1.25
24.	1.32	4.62	6.74	2.08	8.57	1.21	0.71	0.51	1.66	0.76	1.61	1.16
25.	1.20	4.17	5.61	1.98	5.35	1.11	0.58	1.67	1.53	1.27	1.36	1.13
26.	1.32	3.76	5.66	1.91	3.46	1.03	0.52	0.87	1.42	0.94	1.12	1.05
27.	1.26	3.45	6.58	2.53	2.84	0.94	0.46	0.81	1.36	0.87	1.00	0.93
28.	1.31	3.19	6.52	8.29	2.50	0.90	0.48	0.83	1.38	0.81	0.95	0.88
29.	1.29		7.18	23.3	5.14	2.70	0.42	0.76	1.23	0.80	0.91	0.95
30.	1.32		5.01	18.4	7.33	2.55	0.49	1.98	1.15	0.74	0.87	0.89
31.	1.32		4.42		5.80		0.41	1.16		0.73		0.87
	Extremwerte in m³/s											
am	23.	07.	03.	26.	23.	29.	29.	01.	15.	24.	19.	28.
NQ	0.92	0.66	2.29	1.84	1.66	0.80	0.38	0.38	0.30	0.71	0.57	0.57
HQ	4.12	13.1	14.8	38.6	17.4	9.08	5.76	6.86	30.0	3.40	5.56	2.29
am	03.	20.	10.	29.	01.	17.	23.	12.	17.	05.	22.	18.
	Monatsmittel in m³/s(MQ),l/s.km²(Mq) bzw.Monatssummen in mm (h_A)											
MQ	2.08	2.91	5.37	4.65	3.84	2.25	0.98	1.00	2.36	1.09	0.94	1.00
Mq	10.3	14.4	26.6	23.0	19.0	11.1	4.85	4.95	11.7	5.38	4.64	4.97
h_A	28	35	71	60	51	29	13	13	30	14	12	13

Reihe: 2001-2005	Mittlere Monatsmittel in m³/s (MQ),l/s.km²(Mq) bzw. -summen in mm (h_A)											
MQ	1.74	1.27	3.06	3.01	1.48	2.48	2.02	2.89	1.90	2.33	1.96	3.82
Mq	8.60	6.30	15.2	14.9	7.31	12.3	9.99	14.3	9.39	11.6	9.68	18.9
h_A	23	15	41	39	20	32	27	38	24	31	25	49
Reihe: 1982-2006	Mittlere Monatsmittel mit Extremwerten in m³/s											
NQ	0.20	0.27	0.22	0.50	0.23	0.18	0.12	0.11	0.15	0.26	0.32	0.23
NQ_T	0.20	0.34	0.23	0.52	0.26	0.19	0.13	0.12	0.16	0.29	0.34	0.43
MNQ_T	1.05	0.98	1.26	1.42	0.94	0.76	0.56	0.51	0.65	0.89	1.01	1.22
NMQ	0.48	0.73	0.83	0.81	0.58	0.38	0.25	0.30	0.36	0.74	0.88	0.54
MQ	2.26	1.75	3.60	3.72	2.73	2.53	2.00	1.89	2.25	2.79	2.91	3.32
HMQ	5.30	3.58	10.4	11.5	7.97	9.27	6.06	10.1	6.92	9.68	7.67	12.7
MHQ	10.0	5.32	19.5	17.0	24.5	30.2	22.8	27.3	28.9	28.0	24.0	22.7
HQ	35.8	13.1	131	61.5	107	118	83.5	154	126	83.9	86.9	133

Jahreswerte in m³/s (Q),l/s.km²(Mq), mm (h_A)

	Berichtsjahr			Reihe: 2001 - 2005			Reihe: 1982 - 2006		
NQ	0.30	15.09.		0.12	13.08.2003		0.11	24.08.1993	
NQ_T	0.34	14.09.					0.12	24.08.1993	
$MJNQ_T$							0.36		
NJMQ							1.29		2003
MQ,Mq,h_A	2.37	11.7	369	2.32	11.5	362	2.65	13.1	414
HJMQ							4.35		1996
MJHQ							76.3		
HQ	38.6	29.04.		154	21.08.2005		154	21.08.2005	

NNQ seit 1982: 0.11 24.08.1993 **HHQ seit** 1982: 154 21.08.2005

Berichtsjahr(J)	Überschreitungsdauer der Abflüsse in Tagen											Reihe(R): 2001-2005
m³/s	Tage(J)	Tage(R)	m³/s	Tage(J)	Tage(R)	m³/s	Tage(J)	Tage(R)	m³/s	Tage(J)	Tage(R)	
10000			500			20.0	1	3.6	1.00	247	220.4	
8000			350			16.0	3	4.6	0.80	291	253.0	
6000			250			12.0	4	6.2	0.60	332	305.6	
4000			180			9.00	9	9.4	0.40	360	342.6	
3000			140			7.00	18	15.6	0.30	365	353.2	
2000			100		0.2	5.00	38	27.2	0.20		361.4	
1600			80.0		0.2	3.50	72	51.6	0.10		365.2	
1200			60.0		1.0	2.50	116	87.2	0.06			
900			40.0		1.4	1.80	159	131.8	0.03			
700			30.0		1.8	1.40	184	170.8	0.00			

Im Jän,Feb,Dez durch Eis beeinflusst
Im Jän,Feb,Dez nach ergänzten Wasserständen ermittelt

Nr. 667 Frauental (Laßnitz)
Laßnitz

Mst.Nr. 211664 Art: Schreibpegel Einzugsgebiet: 88.2 km²

Monat	I	II	III	IV	V	VI	VII	VIII	IX	X	XI	XII
Tag	Tägliche Abflüsse 2006 in m³/s											
1.	1.17	0.75	0.83	2.39	4.31	1.72	1.09	0.71	0.62	1.06	0.88	0.67
2.	1.22	0.73	0.90	2.43	3.65	1.68	1.06	0.74	0.62	1.01	0.85	0.67
3.	1.11	0.74	0.87	2.59	3.31	1.62	1.28	1.61	0.61	0.98	0.79	0.65
4.	1.03	0.71	0.90	2.31	3.03	1.53	1.19	1.35	0.58	1.28	0.82	0.66
5.	1.03	0.71	0.90	2.12	2.80	1.45	1.05	0.79	0.54	1.54	0.79	0.65
6.	1.00	0.71	0.91	2.13	2.60	1.63	0.98	0.71	0.54	1.12	0.77	0.65
7.	0.98	0.70	0.90	1.86	2.50	1.55	1.48	0.69	0.54	1.04	0.76	0.65
8.	0.97	0.71	0.86	1.76	2.39	1.39	1.48	0.62	0.56	1.17	0.75	0.66
9.	0.88	0.71	0.85	1.70	2.32	1.33	1.35	0.60	0.52	0.99	0.73	0.73
10.	0.82	0.72	0.95	1.77	2.28	1.30	1.27	0.70	0.52	0.96	0.71	0.84
11.	0.85	0.70	0.99	2.56	2.07	1.24	1.04	0.65	0.50	0.93	0.73	0.71
12.	0.85	0.68	0.93	2.03	1.96	1.18	0.98	1.82	0.49	0.92	0.75	0.66
13.	0.78	0.70	0.86	1.83	1.88	1.14	0.97	1.42	0.50	0.90	0.74	0.67
14.	0.71	0.69	0.85	1.77	1.90	1.10	0.96	0.93	0.49	0.90	0.71	0.63
15.	0.73	0.70	0.81	1.85	1.80	1.07	1.01	0.87	0.70	0.89	0.70	0.65
16.	0.72	0.73	0.79	2.22	1.73	1.03	0.93	0.75	2.81	0.86	0.70	0.65
17.	0.74	0.80	0.79	2.12	1.70	1.09	0.88	0.72	3.40	0.85	0.68	0.65
18.	0.78	0.80	0.79	2.05	1.61	1.09	0.85	0.69	5.69	0.85	0.69	0.93
19.	0.77	0.94	0.82	2.00	1.78	0.96	0.82	0.68	2.99	0.84	0.69	0.77
20.	0.76	1.08	0.90	1.95	2.67	0.93	0.77	0.68	1.92	0.81	0.80	0.66
21.	0.77	1.13	1.00	1.89	2.03	0.89	0.73	0.68	1.66	0.81	0.80	0.67
22.	0.77	1.20	1.34	1.90	1.93	1.61	0.70	0.68	1.52	0.79	1.16	0.66
23.	0.77	1.06	1.93	1.99	1.64	1.29	0.80	0.65	1.40	0.78	0.99	0.64
24.	0.76	1.01	1.47	1.95	3.03	1.18	0.79	1.06	1.33	1.05	0.80	0.65
25.	0.74	1.05	1.38	1.94	2.16	1.27	0.94	1.06	1.27	1.62	0.81	0.64
26.	0.77	1.02	1.55	1.96	1.80	1.07	0.78	0.77	1.21	0.97	0.78	0.60
27.	0.76	0.95	2.30	2.40	1.71	0.97	0.70	0.80	1.17	0.88	0.71	0.52
28.	0.76	0.85	2.71	5.28	1.63	1.15	0.85	0.77	1.21	0.85	0.71	0.63
29.	0.77		3.19	5.12	2.56	1.94	0.72	0.78	1.12	0.83	0.70	0.65
30.	0.76		2.47	5.15	2.35	1.55	0.69	0.78	1.08	0.82	0.68	0.61
31.	0.75		2.39		1.89		0.66	0.66		0.81		0.61
	Extremwerte in m³/s											
am	09.	18.	03.	07.	18.	21.	31.	16.	05.	29.	15.	27.
NQ	0.59	0.51	0.49	1.26	1.51	0.85	0.61	0.47	0.44	0.44	0.54	0.33
HQ	1.55	1.36	4.47	6.81	5.42	9.96	5.33	6.11	12.5	3.74	1.71	1.17
am	07.	20.	29.	28.	29.	22.	07.	03.	18.	24.	22.	18.
	Monatsmittel in m³/s(MQ),l/s.km²(Mq) bzw.Monatssummen in mm (h_A)											
MQ	0.85	0.83	1.26	2.37	2.29	1.30	0.96	0.85	1.27	0.97	0.77	0.67
Mq	9.60	9.42	14.3	26.8	26.0	14.7	10.9	9.66	14.4	11.0	8.76	7.57
h_A	26	23	38	70	70	38	29	26	37	30	23	20

Reihe: 2001-2005	Mittlere Monatsmittel in m³/s (MQ),l/s.km²(Mq) bzw. -summen in mm (h_A)											
MQ	0.94	0.81	1.01	1.40	1.27	1.49	1.34	1.54	1.45	1.62	1.14	1.35
Mq	10.7	9.16	11.5	15.8	14.4	16.9	15.2	17.5	16.5	18.4	12.9	15.3
h_A	29	22	31	41	39	44	41	47	43	49	33	40
Reihe: 1991-2006	Mittlere Monatsmittel mit Extremwerten in m³/s											
NQ	0.08	0.11	0.14	0.27	0.29	.033	0.22	0.22	0.13	.045	0.22	0.13
NQ_T	0.29	0.39	0.42	0.35	0.30	0.28	0.48	0.42	0.47	0.43	0.51	0.44
MNQ_T	0.72	0.63	0.66	0.92	0.98	0.85	0.79	0.78	0.87	0.97	0.96	0.83
NMQ	0.47	0.48	0.53	0.75	0.59	0.69	0.76	0.68	0.74	0.57	0.65	0.51
MQ	0.97	0.78	0.94	1.41	1.59	1.50	1.46	1.44	1.49	1.64	1.41	1.22
HMQ	1.54	1.11	1.51	3.29	4.07	3.65	3.99	3.29	3.09	3.82	2.70	3.09
MHQ	2.78	1.54	3.03	4.41	7.51	11.5	13.2	10.7	9.37	10.5	6.11	4.28
HQ	11.7	2.87	6.91	11.4	19.0	27.1	53.9	29.2	25.4	44.2	24.3	16.3

Jahreswerte in m³/s (Q),l/s.km²(Mq), mm (h_A)

	Berichtsjahr			Reihe: 2001 - 2005			Reihe: 1991 - 2006		
NQ	0.33	27.12.		.033	21.06.2002		.033	21.06.2002	
NQ_T	0.49	14.09.					0.28	01.06.1997	
$MJNQ_T$							0.55		
NJMQ							0.86		1997
MQ,Mq,h_A	1.20	13.6	429	1.28	14.5	456	1.41	16.0	505
HJMQ							2.07		1996
MJHQ							25.1		
HQ	12.5	18.09.		36.5	05.10.2005		53.9	11.07.1999	

NNQ seit 1982: .033 21.06.2002 **HHQ seit** 1982: 72.6 06.10.1982

Berichtsjahr(J)	Überschreitungsdauer der Abflüsse in Tagen											Reihe(R): 2001-2005
m³/s	Tage(J)	Tage(R)	m³/s	Tage(J)	Tage(R)	m³/s	Tage(J)	Tage(R)	m³/s	Tage(J)	Tage(R)	
10000			500			20.0			1.00	153	187.8	
8000			350			16.0			0.80	229	253.4	
6000			250			12.0		0.6	0.60	353	317.6	
4000			180			9.00		1.4	0.40	365	364.2	
3000			140			7.00		2.2	0.30		365.0	
2000			100			5.00	4	4.8	0.20		365.2	
1600			80.0			3.50	6	11.6	0.10			
1200			60.0			2.50	21	25.0	0.06			
900			40.0			1.80	63	53.2	0.03			
700			30.0			1.40	94	97.6	0.00			

Im Jän,Feb,Mrz,Dez durch Eis beeinflusst
Im Jän,Feb,Mrz,Dez nach ergänzten Wasserständen ermittelt

Abflüsse

Nr. 668 Frauental (Wildbach) Wildbach

Mst.Nr. 211813 Art: Schreibpegel Einzugsgebiet: 47.5 km²

Monat	I	II	III	IV	V	VI	VII	VIII	IX	X	XI	XII
Tag	Tägliche Abflüsse 2006 in m³/s											
1.	0.46	0.32	0.47	0.93	1.95	0.61	0.51	0.11	0.20	0.21	0.20	0.08
2.	0.67	0.32	0.49	0.96	1.48	0.59	0.47	0.13	0.19	0.21	0.23	0.08
3.	0.66	0.31	0.46	0.97	1.21	0.57	0.57	0.48	0.19	0.22	0.22	0.08
4.	0.58	0.30	0.51	0.87	1.06	0.54	0.51	0.51	0.17	0.35	0.22	0.09
5.	0.55	0.29	0.52	0.80	0.97	0.50	0.45	0.33	0.16	0.49	0.22	0.07
6.	0.54	0.28	0.52	0.82	0.90	0.56	0.42	0.30	0.16	0.31	0.22	0.06
7.	0.54	0.23	0.53	0.75	0.89	0.52	0.47	0.29	0.16	0.28	0.15	0.06
8.	0.52	0.29	0.48	0.71	0.83	0.48	0.55	0.20	0.16	0.33	0.07	0.07
9.	0.49	0.30	0.56	0.69	0.82	0.47	0.46	0.12	0.15	0.15	0.07	0.10
10.	0.39	0.29	0.65	0.70	0.82	0.46	0.43	0.19	0.14	0.08	0.07	0.12
11.	0.43	0.28	0.75	1.05	0.70	0.45	0.38	0.19	0.14	0.09	0.09	0.10
12.	0.38	0.26	0.70	0.83	0.61	0.43	0.36	0.74	0.08	0.11	0.11	0.09
13.	0.35	0.27	0.61	0.74	0.58	0.39	0.34	0.52	0.07	0.12	0.11	0.09
14.	0.35	0.26	0.57	0.72	0.58	0.36	0.34	0.35	0.08	0.13	0.12	0.08
15.	0.37	0.27	0.55	0.71	0.57	0.36	0.33	0.32	0.15	0.13	0.11	0.06
16.	0.33	0.30	0.53	0.86	0.53	0.36	0.31	0.28	1.20	0.14	0.12	0.06
17.	0.28	0.35	0.52	0.83	0.54	0.37	0.30	0.25	1.46	0.14	0.12	0.06
18.	0.39	0.39	0.52	0.79	0.51	0.37	0.29	0.24	3.51	0.14	0.13	0.19
19.	0.39	0.56	0.57	0.62	0.59	0.32	0.27	0.23	1.53	0.14	0.13	0.16
20.	0.36	0.74	0.69	0.50	1.00	0.31	0.26	0.22	0.63	0.14	0.17	0.09
21.	0.36	0.83	0.83	0.50	0.68	0.28	0.26	0.22	0.49	0.14	0.18	0.08
22.	0.36	0.86	1.28	0.51	0.65	0.78	0.25	0.22	0.38	0.14	0.40	0.08
23.	0.24	0.72	1.73	0.54	0.56	0.50	0.26	0.21	0.32	0.13	0.34	0.07
24.	0.15	0.64	1.13	0.54	1.40	0.37	0.26	0.66	0.32	0.35	0.24	0.08
25.	0.19	0.68	1.01	0.51	0.89	0.37	0.27	0.49	0.22	0.49	0.22	0.08
26.	0.29	0.62	1.08	0.50	0.70	0.35	0.25	0.30	0.21	0.22	0.21	0.07
27.	0.32	0.57	1.43	0.66	0.63	0.33	0.27	0.29	0.23	0.24	0.13	0.06
28.	0.31	0.51	1.52	2.34	0.55	0.77	0.36	0.27	0.24	0.23	0.07	0.05
29.	0.33		1.76	2.66	1.00	1.04	0.20	0.25	0.19	0.24	0.08	0.05
30.	0.31		1.27	2.69	1.10	0.74	0.14	0.26	0.20	0.25	0.08	0.05
31.	0.34		1.06		0.76		0.12	0.22		0.17		0.05
	Extremwerte in m³/s											
am	24.	07.	01.	20.	18.	21.	31.	08.	12.	31.	27.	29.
NQ	0.09	0.19	0.36	0.38	0.47	0.24	0.09	0.09	0.05	0.06	.041	.041
HQ	0.80	1.03	2.63	3.84	2.41	8.73	0.99	5.07	7.85	1.72	0.61	0.30
am	02.	22.	23.	28.	01.	28.	07.	24.	18.	24.	22.	18.
	Monatsmittel in m³/s(MQ),l/s.km²(Mq) bzw.Monatssummen in mm (h_A)											
MQ	0.39	0.43	0.82	0.91	0.84	0.49	0.34	0.30	0.44	0.21	0.16	0.08
Mq	8.29	9.05	17.2	19.2	17.7	10.2	7.23	6.37	9.36	4.43	3.37	1.71
h_A	22	22	46	50	47	26	19	17	24	12	9	4

Reihe: 2001-2005	Mittlere Monatsmittel in m³/s (MQ),l/s.km²(Mq) bzw. -summen in mm (h_A)											
MQ	0.28	0.17	0.33	0.34	0.21	0.41	0.37	0.47	0.47	0.60	0.34	0.59
Mq	5.89	3.54	6.89	7.15	4.44	8.72	7.81	9.98	9.97	12.7	7.22	12.3
h_A	16	9	18	19	12	23	21	27	26	34	19	32
Reihe: 1989-2006	Mittlere Monatsmittel mit Extremwerten in m³/s											
NQ	.011	.008	.016	.021	.022	.016	.013	.018	.028	.033	.041	.016
NQ_T	.012	.028	.018	.025	.024	.017	.030	.031	.032	0.07	0.07	.036
MNQ_T	0.19	0.16	0.13	0.20	0.18	0.16	0.14	0.16	0.21	0.29	0.33	0.22
NMQ	0.06	.043	0.06	0.07	0.05	0.06	0.09	0.09	0.12	0.13	0.11	0.06
MQ	0.35	0.26	0.34	0.47	0.44	0.45	0.55	0.49	0.55	0.69	0.63	0.52
HMQ	0.78	0.55	0.82	1.42	1.78	1.55	2.03	1.33	1.39	1.70	1.31	1.90
MHQ	1.15	0.70	1.81	2.35	3.22	7.09	6.89	8.60	5.30	6.71	4.70	3.24
HQ	6.38	1.62	6.79	8.17	16.5	22.2	25.8	53.9	21.8	30.3	23.2	15.6

Jahreswerte in m³/s (Q),l/s.km²(Mq), mm (h_A)	Berichtsjahr			Reihe: 2001 - 2005			Reihe: 1989 - 2006		
NQ	.041	27.11.		.013	19.07.2002		.008	23.02.1993	
NQ_T	0.05	30.12.					.012	08.01.1990	
$MJNQ_T$							0.06		
NJMQ							0.20		2003
MQ,Mq,h_A	0.45	9.50	300	0.38	8.05	254	0.48	10.1	319
HJMQ							0.82		1996
MJHQ							18.9		
HQ	8.73	28.06.		26.1	05.10.2005		53.9	17.08.1997	

NNQ seit 1989: .008 23.02.1993 **HHQ seit** 1989: 53.9 17.08.1997

Berichtsjahr(J) Überschreitungsdauer der Abflüsse in Tagen Reihe(R): 2001-2005											
m³/s	Tage(J)	Tage(R)	m³/s	Tage(J)	Tage(R)	m³/s	Tage(J)	Tage(R)	m³/s	Tage(J)	Tage(R)
10000			500			20.0			1.00	27	26.0
8000			350			16.0			0.80	46	34.6
6000			250			12.0		0.2	0.60	82	57.4
4000			180			9.00		0.2	0.40	154	97.6
3000			140			7.00		0.8	0.30	211	134.2
2000			100			5.00		1.6	0.20	275	188.2
1600			80.0			3.50	1	2.8	0.10	327	266.6
1200			60.0			2.50	3	5.4	0.06	361	330.6
900			40.0			1.80	5	9.8	0.03	365	362.6
700			30.0			1.40	13	14.0	0.00		365.2

Ausleitung oberhalb des Pegels
Im Jän,Feb,Mrz,Dez durch Eis beeinflusst
Im Jän,Feb,Mrz,Dez nach ergänzten Wasserständen ermittelt

Nr. 669 Wettmannstätten Laßnitz

Mst.Nr. 211797 Art: Schreibpegel Einzugsgebiet: 216.4 km²

Monat	I	II	III	IV	V	VI	VII	VIII	IX	X	XI	XII
Tag	Tägliche Abflüsse 2006 in m³/s											
1.	2.06	1.52	2.14	5.70	12.6	3.72	2.42	1.40	1.66	1.69	1.15	0.96
2.	2.72	1.52	2.15	5.65	8.27	3.44	2.17	1.49	1.65	1.60	1.21	0.95
3.	2.93	1.52	2.07	6.08	6.75	3.24	2.40	2.38	1.59	1.57	1.10	0.95
4.	2.62	1.52	2.53	5.51	5.87	3.08	2.36	2.99	1.58	1.87	1.19	0.95
5.	2.48	1.52	3.17	5.00	5.22	2.93	2.09	1.77	1.51	2.35	1.19	0.94
6.	2.44	1.52	2.61	5.00	4.72	3.06	1.95	1.61	1.49	1.84	1.18	0.93
7.	2.47	1.52	2.39	4.36	4.51	3.05	2.33	1.60	1.45	1.73	1.07	0.93
8.	2.46	1.52	2.25	4.09	4.23	2.82	2.82	1.50	1.45	1.88	1.09	0.94
9.	2.31	1.52	2.38	3.94	4.07	2.63	2.17	1.40	1.45	1.65	1.04	1.00
10.	1.99	1.52	2.57	3.86	4.10	2.58	2.25	1.57	1.40	1.63	1.02	1.17
11.	1.97	1.52	3.20	5.91	3.65	2.53	1.88	1.51	1.37	1.62	1.00	1.01
12.	1.97	1.52	3.24	5.24	3.46	2.46	1.87	3.32	1.40	1.61	1.04	0.96
13.	1.89	1.52	2.64	4.44	3.32	2.47	1.81	2.82	1.44	1.60	1.03	0.95
14.	1.76	1.52	2.43	4.11	3.29	2.44	1.83	1.94	1.40	1.55	1.01	0.91
15.	1.79	1.52	2.28	4.07	3.21	2.32	1.85	1.83	1.53	1.50	0.99	0.90
16.	1.76	1.53	2.25	4.68	3.06	2.28	1.78	1.72	4.88	1.45	1.02	0.90
17.	1.54	1.54	2.16	4.65	3.02	2.30	1.70	1.65	8.93	1.45	1.11	0.88
18.	1.70	1.58	2.30	4.49	2.92	2.36	1.70	1.58	19.9	1.47	1.11	1.63
19.	1.70	2.35	3.10	4.33	3.11	2.21	1.71	1.56	9.80	1.48	1.03	1.81
20.	1.70	3.98	4.72	4.01	4.85	2.14	1.64	1.59	4.36	1.41	1.19	1.35
21.	1.70	4.53	5.61	3.90	3.67	2.10	1.64	1.50	3.01	1.35	1.23	1.21
22.	1.70	4.65	7.46	3.77	3.80	3.93	1.51	1.55	2.58	1.37	1.76	1.15
23.	1.52	4.15	9.53	3.98	3.12	3.01	1.52	1.48	2.30	1.31	1.76	1.09
24.	1.25	3.44	6.68	3.86	7.65	2.19	1.55	2.48	2.12	1.54	1.26	1.08
25.	1.43	3.65	5.45	3.67	5.55	2.17	1.70	3.14	2.07	2.68	1.18	1.06
26.	1.52	3.19	5.43	3.56	3.88	1.95	1.57	2.07	1.98	1.51	1.11	1.01
27.	1.52	2.72	6.64	4.21	3.42	1.80	1.56	1.94	1.92	1.39	1.03	0.86
28.	1.52	2.30	7.24	12.6	3.19	2.18	1.67	1.96	1.89	1.33	1.01	0.97
29.	1.52		8.62	16.5	6.18	5.57	1.46	1.93	1.76	1.33	1.01	1.00
30.	1.52		6.42	17.8	6.99	3.86	1.39	1.99	1.73	1.31	0.98	0.94
31.	1.52		5.86		4.55		1.33	1.78		1.16		0.94
	Extremwerte in m³/s											
am	24.	18.	03.	25.	17.	27.	31.	01.	06.	31.	10.	27.
NQ	1.01	1.35	1.70	3.43	2.85	1.72	1.23	1.23	1.33	1.01	0.95	0.65
HQ	3.22	5.98	11.9	21.7	16.9	15.3	4.58	10.6	39.7	4.65	2.64	2.31
am	03.	20.	23.	28.	01.	22.	07.	24.	18.	25.	22.	18.
	Monatsmittel in m³/s(MQ),l/s.km²(Mq) bzw.Monatssummen in mm (h_A)											
MQ	1.90	2.23	4.11	5.63	4.72	2.76	1.86	1.90	3.05	1.59	1.14	1.04
Mq	8.80	10.3	19.0	26.0	21.8	12.8	8.59	8.80	14.1	7.34	5.25	4.82
h_A	24	25	51	67	58	33	23	24	37	20	14	12

Reihe: 2001-2005	Mittlere Monatsmittel in m³/s (MQ),l/s.km²(Mq) bzw. -summen in mm (h_A)											
MQ	2.07	1.66	2.74	2.87	2.37	2.89	2.40	3.02	2.78	3.07	2.15	3.01
Mq	9.54	7.68	12.6	13.2	11.0	13.4	11.1	14.0	12.8	14.2	9.94	13.9
h_A	26	19	34	34	29	35	30	37	33	38	26	36
Reihe: 1989-2006	Mittlere Monatsmittel mit Extremwerten in m³/s											
NQ	0.55	0.72	0.65	0.53	0.75	0.55	0.75	0.62	0.76	0.88	0.81	0.41
NQ_T	0.85	0.78	0.72	0.61	0.81	0.74	0.77	0.73	0.84	1.02	0.94	0.62
MNQ_T	1.70	1.66	1.74	2.19	2.02	1.83	1.76	1.84	1.91	1.99	2.10	1.90
NMQ	0.99	1.11	1.00	1.12	1.05	0.96	1.13	0.90	1.55	1.26	1.11	0.84
MQ	2.31	2.08	2.72	3.35	3.32	3.19	3.47	3.08	3.37	3.59	3.42	3.07
HMQ	3.77	3.88	4.94	9.13	7.87	8.04	9.94	7.77	7.34	7.41	6.57	7.53
MHQ	5.70	4.28	9.84	12.9	18.8	23.3	24.2	22.7	24.4	23.3	21.0	15.2
HQ	31.4	12.5	33.9	53.0	71.5	78.1	70.4	77.3	92.3	92.5	92.7	74.8

Jahreswerte in m³/s (Q),l/s.km²(Mq), mm (h_A)	Berichtsjahr			Reihe: 2001 - 2005			Reihe: 1989 - 2006		
NQ	0.65	27.12.		0.41	10.12.2001		0.41	10.12.2001	
NQ_T	0.86	27.12.					0.61	09.04.2002	
$MJNQ_T$							1.23		
NJMQ							1.98		2001
MQ,Mq,h_A	2.66	12.3	388	2.57	11.9	374	3.08	14.3	450
HJMQ							4.75		1996
MJHQ							63.1		
HQ	39.7	18.09.		77.3	21.08.2005		92.7	01.11.1990	

NNQ seit 1989: 0.41 10.12.2001 **HHQ seit** 1989: 92.7 01.11.1990

Berichtsjahr(J) Überschreitungsdauer der Abflüsse in Tagen Reihe(R): 2001-2005											
m³/s	Tage(J)	Tage(R)	m³/s	Tage(J)	Tage(R)	m³/s	Tage(J)	Tage(R)	m³/s	Tage(J)	Tage(R)
10000			500			20.0		2.2	1.00	345	334.2
8000			350			16.0	3	2.8	0.80	365	356.6
6000			250			12.0	5	4.8	0.60		365.2
4000			180			9.00	7	9.0	0.40		
3000			140			7.00	13	14.8	0.30		
2000			100			5.00	35	25.2	0.20		
1600			80.0			3.50	76	51.4	0.10		
1200			60.0			2.50	120	107.2	0.06		
900			40.0		0.4	1.80	192	220.4	0.03		
700			30.0		1.0	1.40	296	265.0	0.00		

Im Jän,Feb,Mrz nach ergänzten Wasserständen ermittelt
Im Jän,Feb,Mrz durch Eis beeinflusst

Abflüsse

Nr. 670 Wieselsdorf Stainzbach

Mst.Nr. 211854 Art: Schreibpegel Einzugsgebiet: 144.8 km²

Monat	I	II	III	IV	V	VI	VII	VIII	IX	X	XI	XII
Tag	Tägliche Abflüsse 2006 in m³/s											
1.	0.77	0.63	1.36	2.61	7.45	3.00	0.89	0.42	0.44	0.59	0.75	0.60
2.	1.76	0.63	1.34	2.72	5.26	2.30	0.78	0.45	0.41	0.55	0.81	0.60
3.	2.39	0.62	1.19	2.60	4.05	1.95	1.27	0.89	0.40	0.54	0.77	0.60
4.	1.70	0.61	1.25	2.32	3.19	1.67	1.13	1.12	0.39	0.87	0.75	0.59
5.	1.52	0.58	1.31	2.10	2.59	1.50	0.85	0.59	0.36	1.26	0.76	0.57
6.	1.44	0.57	1.39	2.03	2.24	1.61	0.74	0.52	0.37	0.68	0.72	0.57
7.	1.48	0.53	1.29	1.87	2.05	1.50	0.72	0.51	0.36	0.60	0.69	0.58
8.	1.50	0.57	1.32	1.70	1.89	1.31	2.38	0.46	0.38	0.70	0.68	0.57
9.	1.38	0.62	1.35	1.59	1.80	1.20	1.12	0.42	0.36	0.57	0.69	0.61
10.	1.11	0.60	1.52	1.55	1.72	1.16	0.86	0.44	0.36	0.55	0.67	0.71
11.	1.05	0.58	2.15	2.80	1.50	1.08	0.73	0.43	0.35	0.55	0.66	0.61
12.	0.98	0.56	2.46	2.87	1.38	1.01	0.67	1.81	0.36	0.55	0.69	0.58
13.	0.91	0.57	1.82	2.03	1.32	1.06	0.63	1.27	0.35	0.55	0.67	0.56
14.	0.91	0.57	1.58	1.79	1.32	1.11	0.65	0.71	0.35	0.56	0.66	0.55
15.	0.89	0.56	1.42	1.70	1.24	0.92	0.60	0.64	0.38	0.56	0.65	0.54
16.	0.83	0.60	1.36	2.26	1.28	0.86	0.56	0.54	1.10	0.55	0.63	0.53
17.	0.72	0.66	1.37	2.09	1.28	1.05	0.52	0.48	3.24	0.55	0.63	0.53
18.	0.71	0.69	1.62	1.96	1.11	1.01	0.51	0.44	4.56	0.57	0.63	1.13
19.	0.69	1.07	2.61	1.85	1.27	0.85	0.49	0.42	2.89	0.58	0.62	1.35
20.	0.66	2.31	4.32	1.72	3.26	0.81	0.47	0.42	0.92	0.58	0.67	0.92
21.	0.63	3.94	5.40	1.63	2.17	0.75	0.46	0.42	0.77	0.59	0.73	0.79
22.	0.61	4.75	6.93	1.55	2.13	1.10	0.43	0.42	0.79	0.57	1.48	0.71
23.	0.60	3.65	8.30	1.53	1.45	1.13	0.42	0.42	0.75	0.57	1.51	0.65
24.	0.53	2.54	5.78	1.50	5.37	0.85	0.44	0.80	0.72	1.59	0.95	0.63
25.	0.55	3.47	4.53	1.42	4.28	0.76	0.42	1.33	0.74	3.39	0.81	0.61
26.	0.61	2.47	4.09	1.35	2.22	0.71	0.40	0.67	0.70	1.05	0.73	0.58
27.	0.62	1.99	4.46	1.48	1.71	0.65	0.42	0.59	0.67	0.82	0.68	0.54
28.	0.63	1.43	4.31	5.31	1.67	0.70	0.68	0.54	0.88	0.68	0.66	0.53
29.	0.62		5.21	9.08	8.19	2.22	0.44	0.56	0.66	0.68	0.63	0.54
30.	0.64		3.77	8.77	8.85	1.48	0.41	0.57	0.62	0.66	0.62	0.51
31.	0.64		3.09		4.84		0.40	0.49		0.66		0.50
	Extremwerte in m³/s											
am	24.	07.	03.	26.	18.	27.	27.	01.	05.	13.	20.	27.
NQ	0.40	0.43	0.85	1.23	1.00	0.55	0.34	0.34	0.29	0.46	0.50	0.42
HQ	3.09	6.48	9.97	11.1	16.3	4.77	6.36	5.59	10.3	8.78	2.98	2.00
am	02.	21.	23.	28.	29.	29.	08.	12.	18.	24.	22.	18.
	Monatsmittel in m³/s(MQ),l/s.km²(Mq) bzw.Monatssummen in mm (h_A)											
MQ	0.97	1.37	2.90	2.53	2.91	1.24	0.69	0.64	0.85	0.77	0.75	0.64
Mq	6.70	9.46	20.0	17.4	20.1	8.59	4.79	4.41	5.90	5.29	5.20	4.43
h_A	18	23	54	45	54	22	13	12	15	14	13	11
	Reihe: 2001-2005 Mittlere Monatsmittel in m³/s (MQ),l/s.km²(Mq) bzw. -summen in mm (h_A)											
MQ	0.96	0.64	1.66	1.35	0.88	1.64	1.02	1.04	0.85	1.16	0.89	1.78
Mq	6.61	4.39	11.5	9.36	6.09	11.3	7.03	7.19	5.90	8.01	6.16	12.3
h_A	18	11	31	24	16	29	19	19	15	21	16	32
	Reihe: 1990-2006 Mittlere Monatsmittel mit Extremwerten in m³/s											
NQ	0.25	0.26	0.20	0.22	0.22	0.19	0.17	0.13	0.14	0.16	0.16	0.14
NQ_T	0.25	0.27	0.22	0.24	0.24	0.24	0.19	0.13	0.15	0.18	0.20	0.17
MNQ_T	0.67	0.64	0.71	0.89	0.68	0.56	0.51	0.49	0.55	0.71	0.81	0.76
NMQ	0.30	0.34	0.27	0.36	0.35	0.37	0.25	0.16	0.42	0.21	0.23	0.24
MQ	1.11	1.00	1.69	1.78	1.61	1.71	1.24	1.13	1.48	2.03	2.07	1.81
HMQ	2.11	2.62	4.00	6.86	6.74	7.40	3.72	3.37	4.91	7.44	5.52	5.35
MHQ	4.33	3.19	10.1	11.2	14.4	17.8	16.1	13.5	18.2	18.9	22.8	13.4
HQ	24.1	13.7	39.8	48.1	74.7	117	76.7	48.0	108	109	116	74.0

Jahreswerte in m³/s (Q),l/s.km²(Mq), mm (h_J)

	Berichtsjahr			Reihe: 2001 - 2005			Reihe: 1990 - 2006		
NQ	0.29	05.09.		0.13	19.08.2001		0.13	19.08.2001	
NQ_T	0.35	11.09.					0.13	19.08.2001	
$MJNQ_T$							0.35		
NJMQ							0.72		2001
MQ,Mq,h_A	1.36	9.36	295	1.15	7.91	249	1.56	10.7	339
HJMQ							3.06		1996
MJHQ							56.6		
HQ	16.3	29.05.		38.9	06.12.2002		117	04.06.1992	

NNQ seit 1990: 0.13 19.08.2001 **HHQ seit** 1990: 117 04.06.1992

Berichtsjahr(J) Überschreitungsdauer der Abflüsse in Tagen Reihe(R): 2001-2005

m³/s	Tage(J)	Tage(R)	m³/s	Tage(J)	Tage(R)	m³/s	Tage(J)	Tage(R)	m³/s	Tage(J)	Tage(R)
10000			**500**			**20.0**		1.0	**1.00**	152	102.4
8000			**350**			**16.0**		1.8	**0.80**	175	143.6
6000			**250**			**12.0**		2.2	**0.60**	267	194.2
4000			**180**			**9.00**	1	3.4	**0.40**	353	272.0
3000			**140**			**7.00**	6	7.2	**0.30**	365	314.8
2000			**100**			**5.00**	13	13.4	**0.20**		353.0
1600			**80.0**			**3.50**	26	22.2	**0.10**		365.2
1200			**60.0**			**2.50**	42	29.6	**0.06**		
900			**40.0**			**1.80**	70	41.8	**0.03**		
700			**30.0**		0.2	**1.40**	106	61.4	**0.00**		

Im Jän,Feb,Mrz,Dez durch Eis beeinflusst
Im Jän,Feb,Mrz,Sep,Okt,Dez nach ergänzten Wasserständen erm.

Nr. 671 Zehndorf Gleinzbach

Mst.Nr. 211805 Art: Schreibpegel Einzugsgebiet: 37.8 km²

Monat	I	II	III	IV	V	VI	VII	VIII	IX	X	XI	XII
Tag	Tägliche Abflüsse 2006 in m³/s											
1.	0.13	0.12	0.44	0.35	2.25	0.25	0.15	.028	0.07	0.13	0.05	0.05
2.	0.43	0.12	0.38	0.50	0.88	0.14	0.08	.029	0.06	0.28	0.05	0.05
3.	0.85	0.12	0.36	0.47	0.51	0.13	0.16	0.06	.049	0.28	.050	0.05
4.	0.61	0.12	0.49	0.44	0.33	0.11	0.14	0.05	.043	0.29	0.07	0.05
5.	0.53	0.12	0.58	0.30	0.18	0.11	0.07	.039	0.05	0.36	0.05	0.05
6.	0.48	0.12	0.58	0.34	0.13	0.14	0.07	.035	.039	0.16	0.05	0.05
7.	0.50	0.11	0.53	0.30	0.17	0.13	0.11	.034	.041	0.23	0.06	0.05
8.	0.51	0.11	0.49	0.21	0.17	0.09	0.55	.037	.039	0.08	0.07	0.05
9.	0.46	0.11	0.50	0.23	0.19	0.08	0.18	.030	.045	0.08	0.07	.050
10.	0.39	0.11	0.74	0.19	0.16	0.06	0.08	.030	.040	0.14	0.06	.048
11.	0.34	0.11	1.30	0.73	0.09	0.06	0.07	.030	.039	0.10	.050	.047
12.	0.27	0.11	1.17	0.80	0.10	0.06	0.06	0.20	.044	0.08	.048	.047
13.	0.27	0.11	0.69	0.48	0.11	0.10	.047	0.16	.045	0.10	0.05	.047
14.	0.25	0.11	0.56	0.40	0.15	0.18	.039	0.05	.040	0.16	.050	.044
15.	0.23	0.11	0.51	0.39	0.16	0.08	.039	.047	.046	0.08	0.07	.042
16.	0.21	0.11	0.47	0.33	0.13	0.06	.039	.042	0.92	0.08	0.05	.043
17.	0.20	0.14	0.47	0.31	0.15	0.05	.037	.042	2.09	0.06	.040	.047
18.	0.21	0.27	0.64	0.39	0.15	0.07	.035	.037	10.5	0.06	.049	0.11
19.	0.19	1.14	1.00	0.38	0.18	0.08	.034	.034	2.97	0.07	0.05	0.16
20.	0.18	2.46	1.28	0.53	0.33	0.07	.032	.035	0.91	0.07	.050	0.07
21.	0.18	2.13	1.37	0.36	0.23	.049	.030	.037	0.61	0.06	.047	0.15
22.	0.17	1.60	2.01	0.30	0.22	.047	.030	.036	0.41	0.06	0.08	0.14
23.	0.16	1.18	2.13	0.34	0.13	.047	.030	.041	0.20	0.05	0.10	0.12
24.	0.15	0.81	1.26	0.36	1.85	.042	.028	0.10	0.43	0.06	0.06	0.08
25.	0.14	0.84	0.94	0.30	0.95	.039	.039	0.40	0.99	0.07	.048	0.06
26.	0.13	0.76	0.76	0.28	0.34	.042	.027	0.09	1.10	0.06	.046	0.07
27.	0.13	0.61	0.84	0.38	0.20	.038	.027	0.07	1.02	.049	.050	0.07
28.	0.13	0.52	0.83	2.04	0.15	.039	.029	0.08	0.83	.049	0.05	0.07
29.	0.13		1.08	6.13	1.42	1.26	.027	0.08	0.73	.048	.050	0.07
30.	0.13		0.63	4.15	1.62	1.06	.030	0.40	0.34	.050	0.05	0.07
31.	0.13		0.44		0.58		.030	0.12		0.06		0.06
	Extremwerte in m³/s											
am	28.	09.	03.	10.	11.	27.	22.	01.	05.	22.	16.	13.
NQ	0.12	0.10	0.23	0.13	0.08	.030	.026	.026	.034	.047	.037	.042
HQ	1.04	4.42	3.03	13.1	5.86	5.14	1.47	0.79	20.0	0.92	0.25	0.97
am	03.	20.	22.	29.	29.	29.	08.	25.	18.	02.	22.	21.
	Monatsmittel in m³/s(MQ),l/s.km²(Mq) bzw.Monatssummen in mm (h_A)											
MQ	0.28	0.51	0.82	0.76	0.46	0.16	0.08	0.08	0.83	0.11	0.06	0.07
Mq	7.49	13.5	21.7	20.0	12.1	4.16	2.01	2.14	21.8	2.96	1.47	1.84
h_A	20	33	58	52	33	11	5	6	57	8	4	5
	Reihe: 2001-2005 Mittlere Monatsmittel in m³/s (MQ),l/s.km²(Mq) bzw. -summen in mm (h_A)											
MQ	0.21	0.09	0.49	0.33	0.16	0.40	0.16	0.41	0.42	0.31	0.14	0.55
Mq	5.52	2.26	12.9	8.76	4.30	10.5	4.16	10.8	11.1	8.30	3.70	14.6
h_A	15	5	35	23	12	27	11	29	29	22	10	38
	Reihe: 1991-2006 Mittlere Monatsmittel mit Extremwerten in m³/s											
NQ	.023	.019	.028	.017	.007	.005	.010	.008	.010	.034	.029	.024
NQ_T	.023	.020	.029	.022	.007	.008	.011	.010	.011	.037	.029	.027
MNQ_T	0.13	0.11	0.12	0.11	0.07	0.05	0.06	0.06	0.08	0.12	0.13	0.14
NMQ	.031	.040	0.06	0.05	.017	.021	.015	.011	0.13	0.11	.039	.031
MQ	0.31	0.21	0.46	0.54	0.37	0.44	0.26	0.31	0.55	0.70	0.53	0.57
HMQ	1.29	0.67	1.42	2.76	1.45	1.82	0.81	1.76	1.53	2.07	2.26	2.18
MHQ	2.50	1.02	4.48	5.38	7.08	7.89	4.91	6.16	8.95	8.71	6.23	7.72
HQ	14.9	5.62	22.5	23.5	27.7	24.7	20.4	36.4	28.7	26.9	30.3	27.3

Jahreswerte in m³/s (Q),l/s.km²(Mq), mm (h_J)

	Berichtsjahr			Reihe: 2001 - 2005			Reihe: 1991 - 2006		
NQ	.026	22.07.		.007	05.06.2003		.005	03.06.1998	
NQ_T	.027	26.07.					.007	30.05.1998	
$MJNQ_T$							.040		
NJMQ							0.10		2003
MQ,Mq,h_A	0.35	9.21	291	0.30	7.98	252	0.44	11.7	368
HJMQ							0.92		1996
MJHQ							22.1		
HQ	20.0	18.09.		36.4	21.08.2005		36.4	21.08.2005	

NNQ seit 1991: .005 03.06.1998 **HHQ seit** 1991: 36.4 21.08.2005

Berichtsjahr(J) Überschreitungsdauer der Abflüsse in Tagen Reihe(R): 2001-2005

m³/s	Tage(J)	Tage(R)	m³/s	Tage(J)	Tage(R)	m³/s	Tage(J)	Tage(R)	m³/s	Tage(J)	Tage(R)
10000			**500**			**20.0**		0.2	**1.00**	28	18.6
8000			**350**			**16.0**		0.8	**0.80**	41	25.6
6000			**250**			**12.0**		1.0	**0.60**	52	34.2
4000			**180**			**9.00**	1	1.6	**0.40**	84	47.0
3000			**140**			**7.00**	1	2.0	**0.30**	108	59.4
2000			**100**			**5.00**	2	2.8	**0.20**	129	82.8
1600			**80.0**			**3.50**	3	4.4	**0.10**	205	159.0
1200			**60.0**			**2.50**	4	6.0	**0.06**	261	236.2
900			**40.0**			**1.80**	12	9.0	**0.03**	358	313.0
700			**30.0**			**1.40**	15	13.0	**0.00**	365	365.2

durch Teichanlagen beeinflusst
Im Jän,Mrz nach ergänzten Wasserständen ermittelt
Im Jän,Mrz durch Eis beeinflusst

Abflüsse

Nr. 672 Tillmitsch Laßnitz

Mst.Nr. 211441 Art: Schreibpegel Einzugsgebiet: 480.4 km²

Monat	I	II	III	IV	V	VI	VII	VIII	IX	X	XI	XII
Tag	Tägliche Abflüsse 2006 in m³/s											
1.	3.87	2.43	4.46	9.90	26.9	8.72	5.20	2.32	2.69	2.80	2.28	1.97
2.	5.27	2.43	4.47	9.49	17.0	7.52	4.43	2.42	2.53	2.88	2.66	2.00
3.	8.28	2.39	4.12	9.91	13.2	7.02	5.41	2.73	2.55	2.85	2.48	1.95
4.	5.81	2.36	4.82	9.40	11.0	6.41	5.62	5.56	2.45	3.24	2.37	1.97
5.	5.20	2.28	6.89	8.53	9.71	5.93	4.39	3.06	2.39	4.46	2.27	1.94
6.	5.00	2.15	5.82	8.45	8.78	5.90	3.95	2.74	2.33	3.31	2.21	1.90
7.	4.99	2.00	4.90	8.01	8.35	6.25	3.76	2.67	2.33	3.06	2.16	1.91
8.	5.11	2.09	4.54	7.44	7.93	5.48	7.99	2.58	2.37	2.96	2.13	1.93
9.	4.87	2.16	4.83	7.07	7.49	5.18	4.86	2.41	2.36	2.71	2.13	1.91
10.	4.08	2.16	5.21	6.97	7.58	5.02	4.29	2.51	2.33	2.67	2.08	2.29
11.	4.30	2.11	7.21	9.93	6.72	4.89	3.55	2.53	2.35	2.57	2.09	2.07
12.	3.83	2.06	8.05	10.8	6.33	4.62	3.31	4.33	2.32	2.49	2.05	2.02
13.	3.38	2.10	6.11	8.73	6.09	4.49	3.24	6.27	2.36	2.46	2.09	1.93
14.	3.30	2.19	5.38	7.95	6.12	5.40	3.12	3.60	2.35	2.53	2.03	1.91
15.	3.24	2.18	4.91	7.70	5.98	4.49	3.02	3.06	2.37	2.44	2.03	1.85
16.	3.13	2.24	4.66	8.20	5.68	4.23	2.87	2.82	7.43	2.38	2.01	1.88
17.	3.05	2.53	4.62	8.81	5.84	4.22	2.77	2.68	18.8	2.39	1.98	1.84
18.	2.95	2.73	5.22	8.32	5.45	4.64	2.69	2.54	36.9	2.42	1.92	2.66
19.	2.90	4.39	8.25	8.12	5.67	4.13	2.66	2.48	24.8	2.38	1.95	4.29
20.	2.89	9.07	11.8	7.91	9.12	3.93	2.58	2.47	8.97	2.50	2.00	3.06
21.	2.84	11.6	13.8	7.46	7.31	3.78	2.55	2.61	5.97	2.41	2.30	2.59
22.	2.88	11.6	16.5	7.17	7.97	4.23	2.46	2.63	4.93	2.70	3.04	2.42
23.	2.93	9.77	22.0	7.25	6.11	7.10	2.50	2.63	4.18	2.54	4.49	2.29
24.	2.08	7.54	15.4	7.56	14.3	4.48	2.48	2.84	3.77	2.55	2.90	2.23
25.	2.01	7.98	12.2	6.98	13.6	4.01	2.66	7.09	4.17	6.74	2.49	2.12
26.	2.24	7.19	11.4	6.80	8.26	4.00	2.48	3.72	4.13	3.40	2.31	2.08
27.	2.55	6.25	11.9	7.17	6.87	3.58	2.38	3.16	3.98	2.84	2.15	1.93
28.	2.73	5.21	12.7	15.5	6.24	3.56	2.80	3.55	4.00	2.50	2.11	2.02
29.	2.63		14.7	37.0	13.8	9.36	2.44	3.26	3.61	2.30	2.04	2.02
30.	2.58		11.8	34.0	23.7	10.6	2.36	3.92	3.24	2.33	1.99	1.91
31.	2.54		10.4		12.1		2.28	3.20		2.25		1.84
	Extremwerte in m³/s											
am	25.	07.	03.	25.	19.	27.	31.	01.	12.	31.	19.	31.
NQ	1.94	1.86	3.19	6.58	5.26	3.36	2.17	2.17	2.19	2.04	1.84	1.72
HQ	10.6	14.5	25.5	44.3	36.1	20.1	12.2	11.3	62.9	11.1	5.74	4.92
am	03.	20.	23.	29.	30.	29.	08.	12.	18.	25.	22.	19.
	Monatsmittel in m³/s(MQ),l/s.km²(Mq) bzw.Monatssummen in mm (h_A)											
MQ	3.64	4.33	8.67	10.3	9.71	5.44	3.46	3.24	5.83	2.84	2.29	2.15
Mq	7.59	9.01	18.1	21.4	20.2	11.3	7.19	6.74	12.1	5.91	4.77	4.48
h_A	20	22	48	55	54	29	19	18	31	16	12	12
Reihe: 2001-2005	Mittlere Monatsmittel in m³/s (MQ),l/s.km²(Mq) bzw. -summen in mm (h_A)											
MQ	3.67	2.66	5.32	4.92	3.68	5.37	3.90	4.80	4.73	5.42	3.72	5.99
Mq	7.63	5.54	11.1	10.2	7.67	11.2	8.11	9.98	9.85	11.3	7.75	12.5
h_A	20	13	30	27	21	29	22	27	26	30	20	32
Reihe: 1976-2006	Mittlere Monatsmittel mit Extremwerten in m³/s											
NQ	0.83	0.45	0.46	1.08	1.18	0.63	0.85	0.92	.033	1.38	1.09	0.78
NQ_T	0.93	1.01	0.89	1.14	1.22	0.68	0.91	0.95	0.08	1.45	1.25	0.90
MNQ_T	2.70	2.63	2.79	3.56	3.12	2.91	2.66	2.62	2.65	3.06	3.29	3.07
NMQ	1.33	1.75	1.41	2.51	2.12	2.04	1.73	1.41	2.50	1.90	1.46	1.22
MQ	4.09	4.47	6.16	6.24	6.17	6.02	5.73	5.62	5.62	6.75	6.25	5.64
HMQ	7.74	15.7	12.5	20.4	16.6	17.4	22.5	18.8	15.1	23.1	20.1	17.4
MHQ	14.1	15.4	27.4	27.3	34.2	37.5	37.7	42.5	46.8	40.7	32.9	27.2
HQ	69.1	85.3	85.6	117	136	100	98.9	185	159	148	131	144

Jahreswerte in m³/s (Q),l/s.km²(Mq), mm (h_A)

	Berichtsjahr			Reihe: 2001 - 2005			Reihe: 1976 - 2006		
NQ	1.72	31.12.		0.78	10.12.2001		.033	23.09.1981	
NQ_T	1.84	17.12.					0.08	23.09.1981	
$MJNQ_T$							1.80		
NJMQ							3.15		2003
MQ,Mq,h_A	5.16	10.7	338	4.48	9.32	294	5.93	12.3	389
HJMQ							9.84		1996
MJHQ							98.3		
HQ	62.9	18.09.		144	06.12.2002		185	05.08.1987	

NNQ seit 1961: .033 23.09.1981 HHQ seit 1961: 185 05.08.1987

Berichtsjahr(J) Überschreitungsdauer der Abflüsse in Tagen Reihe(R): 2001-2005

m³/s	Tage(J)	Tage(R)	m³/s	Tage(J)	Tage(R)	m³/s	Tage(J)	Tage(R)	m³/s	Tage(J)	Tage(R)
10000			**500**			**20.0**	7	7.4	**1.00**		363.4
8000			**350**			**16.0**	10	10.6	**0.80**		365.2
6000			**250**			**12.0**	21	17.8	**0.60**		
4000			**180**			**9.00**	41	26.8	**0.40**		
3000			**140**			**7.00**	82	41.4	**0.30**		
2000			**100**		0.2	**5.00**	125	78.8	**0.20**		
1600			**80.0**		0.6	**3.50**	181	148.6	**0.10**		
1200			**60.0**		1.2	**2.50**	257	238.2	**0.06**		
900			**40.0**		2.6	**1.80**	365	296.2	**0.03**		
700			**30.0**	3	3.4	**1.40**		337.0	**0.00**		

Im Jän,Feb,Mrz,Dez durch Eis beeinflusst
Im Jän,Feb,Mrz,Apr,Mai,Jun,Jul,Aug,Sep,Okt,Nov,Dez n.erg.W.erm.

Nr. 673 Leibnitz Sulm

Mst.Nr. 211458 Art: Schreibpegel Einzugsgebiet: 1102.5 km²

Monat	I	II	III	IV	V	VI	VII	VIII	IX	X	XI	XII
Tag	Tägliche Abflüsse 2006 in m³/s											
1.	9.45	7.35	13.7	25.3	72.5	23.7	10.1	4.73	6.06	8.10	5.26	4.81
2.	12.7	7.02	13.9	24.0	47.6	20.4	8.52	5.00	5.54	7.99	6.01	4.77
3.	19.5	6.79	12.9	26.0	36.8	20.5	11.1	5.60	5.28	7.77	5.36	4.73
4.	16.7	6.64	17.6	26.8	30.6	18.0	11.5	13.2	5.05	9.26	5.38	4.69
5.	15.1	6.51	25.7	23.3	26.8	16.0	8.87	7.11	4.83	13.2	5.10	4.72
6.	14.7	6.54	20.3	22.9	23.8	16.2	7.72	6.08	4.61	9.69	5.02	4.70
7.	14.6	6.35	17.7	21.8	22.5	17.6	8.01	5.96	4.50	8.74	4.89	4.57
8.	15.0	6.69	16.1	20.0	20.9	15.1	16.0	5.54	4.45	8.43	4.80	4.66
9.	13.4	6.58	16.4	18.7	19.4	13.9	10.6	5.03	4.53	7.78	4.74	4.53
10.	10.9	6.40	21.9	18.1	19.6	13.4	9.89	5.13	4.16	7.38	4.73	6.04
11.	10.8	6.38	32.2	28.9	17.5	12.9	8.09	5.06	4.17	7.31	4.73	5.23
12.	10.4	6.53	29.6	30.6	16.4	12.1	7.36	11.6	4.17	7.08	4.76	4.84
13.	9.77	6.58	22.6	24.3	15.5	11.6	7.02	17.8	4.17	7.02	4.72	4.69
14.	9.24	5.93	19.6	21.7	15.6	14.0	6.69	8.85	4.16	7.01	4.51	4.48
15.	8.86	5.88	17.8	20.5	15.8	11.6	6.64	7.12	4.03	6.85	4.49	4.43
16.	8.21	6.39	16.4	21.1	14.4	10.9	6.27	6.10	23.8	6.68	4.45	4.45
17.	7.67	9.68	15.8	21.9	14.5	11.2	5.96	5.85	51.2	6.65	4.43	4.46
18.	8.14	11.3	16.4	20.9	13.4	14.8	5.83	5.47	90.5	6.60	4.45	6.54
19.	8.15	21.8	19.4	20.3	14.7	10.4	5.66	5.22	68.5	6.50	4.45	10.2
20.	8.08	32.6	25.0	19.6	22.2	9.51	5.50	5.18	28.7	6.68	4.62	7.67
21.	7.90	36.6	29.5	18.7	17.7	8.90	5.33	5.06	18.4	6.56	5.63	6.49
22.	8.00	32.5	38.2	18.2	17.8	8.95	5.09	5.41	15.0	6.56	7.56	6.14
23.	7.35	27.3	51.2	18.0	14.6	13.2	7.71	4.96	12.7	6.29	12.4	5.83
24.	7.19	22.3	38.3	18.6	39.9	9.76	5.85	5.45	11.1	6.29	7.41	5.57
25.	7.57	21.9	30.5	17.7	36.5	8.70	5.49	13.6	11.1	13.3	6.40	5.33
26.	7.65	19.8	29.1	17.3	22.7	8.54	5.37	7.68	10.9	7.60	5.91	5.17
27.	7.65	17.7	31.3	19.3	18.6	7.70	4.78	6.31	10.2	6.38	5.41	4.79
28.	7.65	14.7	34.2	44.3	16.5	7.46	5.21	7.50	10.4	5.92	5.14	4.73
29.	7.65		39.6	107	30.2	15.6	4.85	6.81	9.47	5.57	5.01	4.91
30.	7.65		30.6	93.3	51.0	21.7	4.72	10.9	8.84	5.27	4.93	4.60
31.	7.63		26.8		33.1		4.48	7.85		5.02		4.63
	Extremwerte in m³/s											
am	17.	12.	03.	10.	18.	27.	30.	01.	10.	30.	17.	15.
NQ	5.95	5.02	10.5	16.9	13.1	7.37	4.45	4.45	3.90	5.02	4.17	4.17
HQ	20.9	46.8	57.7	136	87.4	41.6	21.9	30.1	145	19.3	18.7	11.7
am	03.	20.	23.	29.	01.	30.	08.	12.	18.	25.	23.	19.
	Monatsmittel in m³/s(MQ),l/s.km²(Mq) bzw.Monatssummen in mm (h_A)											
MQ	10.2	13.3	24.8	27.6	25.1	13.5	7.30	7.19	15.0	7.47	5.42	5.27
Mq	9.22	12.1	22.5	25.0	22.8	12.2	6.62	6.53	13.6	6.77	4.92	4.78
h_A	25	29	60	65	61	32	18	17	35	18	13	12
Reihe: 2001-2005	Mittlere Monatsmittel in m³/s (MQ),l/s.km²(Mq) bzw. -summen in mm (h_A)											
MQ	8.83	6.42	13.4	14.3	9.48	13.3	11.1	13.7	11.3	13.2	9.47	15.3
Mq	8.01	5.82	12.2	13.0	8.60	12.1	10.1	12.4	10.3	12.0	8.59	13.9
h_A	21	14	33	34	23	31	27	33	27	32	22	36
Reihe: 1951-2006	Mittlere Monatsmittel mit Extremwerten in m³/s											
NQ	2.08	2.50	2.35	1.79	1.25	0.97	1.10	1.38	1.29	2.44	2.17	2.08
NQ_T	2.58	2.65	2.76	2.63	1.38	3.32	2.20	2.35	2.20	3.00	3.82	2.84
MNQ_T	7.30	7.54	8.86	10.7	9.16	8.24	7.37	6.75	6.95	7.66	8.99	8.29
NMQ	3.32	4.25	4.48	4.81	4.40	4.52	3.45	3.01	4.27	4.48	4.44	3.56
MQ	11.0	12.6	18.8	19.1	16.9	17.6	16.1	14.2	14.5	16.2	17.8	14.6
HMQ	21.7	34.2	50.8	54.7	41.8	55.8	62.5	40.6	35.0	52.8	47.1	41.9
MHQ	31.4	36.7	71.1	69.9	70.8	93.3	85.6	85.3	93.9	82.0	77.5	56.2
HQ	132	173	274	360	328	400	360	361	327	343	350	313

Jahreswerte in m³/s (Q),l/s.km²(Mq), mm (h_A)

	Berichtsjahr			Reihe: 2001 - 2005			Reihe: 1951 - 2006		
NQ	3.90	10.09.		1.79	08.04.2002		0.97	05.06.1973	
NQ_T	4.03	15.09.					1.38	16.05.1968	
$MJNQ_T$							4.69		
NJMQ							7.46		2003
MQ,Mq,h_A	13.5	12.2	386	11.6	10.5	332	15.8	14.3	452
HJMQ							26.8		1972
MJHQ							211		
HQ	145	18.09.		313	06.12.2002		400	05.06.1954	

NNQ seit 1951: 0.97 05.06.1973 HHQ seit 1951: 400 05.06.1954

Berichtsjahr(J) Überschreitungsdauer der Abflüsse in Tagen Reihe(R): 2001-2005

m³/s	Tage(J)	Tage(R)	m³/s	Tage(J)	Tage(R)	m³/s	Tage(J)	Tage(R)	m³/s	Tage(J)	Tage(R)
10000			**500**			**20.0**	69	38.8	**1.00**		
8000			**350**			**16.0**	107	58.8	**0.80**		
6000			**250**		0.4	**12.0**	142	92.2	**0.60**		
4000			**180**		0.6	**9.00**	173	146.6	**0.40**		
3000			**140**		2.0	**7.00**	228	206.2	**0.30**		
2000			**100**	1	2.6	**5.00**	313	276.8	**0.20**		
1600			**80.0**	3	3.0	**3.50**	365	337.6	**0.10**		
1200			**60.0**	5	4.8	**2.50**		364.0	**0.06**		
900			**40.0**	10	12.8	**1.80**		365.2	**0.03**		
700			**30.0**	28	19.6	**1.40**			**0.00**		

Im Jän,Feb,Mrz durch Eis beeinflusst
Im Jän,Feb,Mrz,Mai nach ergänzten Wasserständen ermittelt

Nr. 676 Mureck (Schreibpegel)
Mur

Mst.Nr. 211490 Art: Schreibpegel Einzugsgebiet: 9769.9 km²

Monat	I	II	III	IV	V	VI	VII	VIII	IX	X	XI	XII
Tag	Tägliche Abflüsse 2006 in m³/s											
1.	65.9	61.3	73.6	233	448	298	272	105	133	98.3	92.0	89.8
2.	88.1	61.6	74.4	243	380	272	232	119	122	105	90.5	86.0
3.	95.3	61.9	70.0	261	339	321	224	122	117	96.9	88.5	84.1
4.	87.8	61.7	74.2	251	316	355	212	233	116	105	88.9	83.5
5.	83.2	56.8	89.7	222	304	299	188	198	110	144	85.5	83.1
6.	81.3	58.6	85.3	209	287	270	177	166	107	150	94.5	83.6
7.	79.9	57.4	78.3	190	270	258	171	165	106	124	91.7	83.2
8.	80.3	59.2	77.5	175	258	236	201	326	109	114	87.8	89.6
9.	77.7	60.5	73.0	164	249	221	180	258	107	111	88.3	88.7
10.	71.9	55.8	86.5	163	253	210	174	203	100	109	95.6	92.1
11.	68.9	54.9	101	201	243	210	164	182	97.2	105	89.3	92.2
12.	63.6	54.5	97.2	223	235	208	170	188	96.5	100	87.7	85.8
13.	62.2	53.1	83.7	197	228	207	171	230	93.2	97.4	105	81.8
14.	59.7	53.4	78.8	182	241	212	172	192	93.1	94.3	101	80.9
15.	57.0	55.3	74.9	169	241	205	155	181	92.8	91.3	124	80.5
16.	59.0	57.1	74.4	181	234	203	139	164	139	89.9	125	77.9
17.	54.9	60.9	72.4	202	241	224	130	158	204	91.5	116	77.1
18.	58.8	62.7	72.7	213	263	219	127	152	276	96.7	106	82.3
19.	65.3	79.3	76.8	220	283	218	123	137	273	84.9	104	89.8
20.	65.2	104	91.8	224	377	246	116	129	200	88.3	106	80.4
21.	61.6	124	107	218	398	262	112	143	166	86.5	106	75.5
22.	60.6	120	128	219	356	232	114	137	143	85.0	116	74.9
23.	58.2	109	161	226	330	258	132	126	129	87.2	132	73.8
24.	55.9	97.5	137	242	355	224	134	127	122	89.4	112	69.5
25.	50.1	91.9	119	255	355	199	126	167	117	122	106	70.0
26.	50.6	83.1	119	262	300	202	118	160	112	100	102	69.6
27.	55.6	82.8	154	275	286	191	116	136	111	92.5	96.0	68.2
28.	55.3	77.3	231	358	306	202	122	134	110	89.9	97.5	66.2
29.	57.0		284	540	335	293	113	148	105	84.6	93.9	65.7
30.	59.5		262	498	415	350	110	157	100	93.3	90.4	68.1
31.	58.0		229		346		104	141		103		65.7
	Extremwerte in m³/s											
am	27.	01.	03.	09.	13.	27.	31.	03.	15.	30.	08.	24.
NQ	28.1	28.9	57.5	151	214	177	94.9	78.9	71.4	74.6	74.6	57.2
HQ	105	151	324	589	475	392	320	371	425	166	175	103
am	02.	21.	29.	29.	01.	03.	01.	08.	18.	05.	23.	10.
	Monatsmittel in m³/s(MQ),l/s.km²(Mq) bzw.Monatssummen in mm (h_A)											
MQ	66.1	72.0	114	240	306	244	155	167	130	101	101	79.3
Mq	6.76	7.36	11.7	24.6	31.3	24.9	15.8	17.1	13.3	10.3	10.3	8.12
h_A	18	18	31	64	84	65	42	46	35	28	27	21

Reihe: 2001-2005	Mittlere Monatsmittel in m³/s (MQ),l/s.km²(Mq) bzw. -summen in mm (h_A)											
MQ	80.4	73.1	117	150	196	178	164	164	130	136	104	102
Mq	8.23	7.48	12.0	15.4	20.0	18.2	16.8	16.8	13.3	13.9	10.6	10.5
h_A	22	18	32	40	54	47	45	45	34	37	27	27
Reihe: 1974-2006	Mittlere Monatsmittel mit Extremwerten in m³/s											
NQ	28.1	28.9	39.8	60.2	89.2	77.3	40.1	30.3	45.4	46.5	45.1	36.0
NQ_T	39.2	43.0	52.8	71.6	95.8	85.7	57.3	41.8	61.8	53.4	46.3	44.4
MNQ_T	66.9	65.1	74.7	123	164	150	121	103	93.5	93.0	89.0	74.1
NMQ	47.8	59.5	78.0	86.5	137	110	73.6	52.8	80.9	63.7	54.4	48.8
MQ	82.8	82.5	121	176	245	209	190	158	138	142	121	103
HMQ	141	141	190	293	428	333	435	326	273	308	225	202
MHQ	158	153	289	331	444	415	449	418	356	361	265	223
HQ	383	418	689	622	916	872	1190	1251	947	1167	722	786

Jahreswerte in m³/s (Q),l/s.km²(Mq), mm (h_A)									
	Berichtsjahr			Reihe: 2001 - 2005			Reihe: 1974 - 2006		
NQ	28.1	27.01.		28.3	16.01.2002		28.1	27.01.2006	
NQ_T	50.1	25.01.					39.2	20.01.2002	
$MJNQ_T$							56.5		
NJMQ							91.0		2003
MQ,Mq,h_A	148	15.2	478	132	13.5	427	148	15.1	477
HJMQ							196		1975
MJHQ							723		
HQ	589	29.04.		1251	22.08.2005		1251	22.08.2005	
NNQ seit 1974:	28.3	16.01.2002		HHQ seit 1974:	1251	22.08.2005			

Berichtsjahr(J)	Überschreitungsdauer der Abflüsse in Tagen											Reihe(R): 2001-2005
m³/s	Tage(J)	Tage(R)	m³/s	Tage(J)	Tage(R)	m³/s	Tage(J)	Tage(R)	m³/s	Tage(J)	Tage(R)	
10000			500	1	3.6	20.0			1.00			
8000			350	13	9.2	16.0			0.80			
6000			250	49	24.0	12.0			0.60			
4000			180	112	72.2	9.00			0.40			
3000			140	141	120.4	7.00			0.30			
2000			100	221	209.6	5.00			0.20			
1600			80.0	294	270.2	3.50			0.10			
1200			60.0	340	338.8	2.50			0.06			
900		0.2	40.0	365	364.8	1.80			0.03			
700		0.6	30.0		365.2	1.40			0.00			

in Abstimmung mit der Umweltagentur der Republik Slowenien
siehe Tabelle Überleitungen u. Speicherungen d. Berichtsjahrs
Extremwerte beeinflusst
Im Apr,Aug,Sep,Okt nach ergänzten Wasserständen ermittelt

Nr. 677 Fluttendorf
Gnasbach

Mst.Nr. 211508 Art: Schreibpegel Einzugsgebiet: 119.3 km²

Monat	I	II	III	IV	V	VI	VII	VIII	IX	X	XI	XII
Tag	Tägliche Abflüsse 2006 in m³/s											
1.	0.43	0.46	1.43	0.61	3.76	3.69	0.73	0.10	0.59	0.15	0.27	0.21
2.	1.64	0.46	1.20	0.62	1.99	4.35	0.60	0.11	0.38	0.14	0.36	0.21
3.	3.81	0.46	1.02	1.57	1.30	5.52	1.88	0.16	0.28	0.14	0.25	0.23
4.	2.30	0.45	1.31	1.42	0.97	2.68	1.27	0.90	0.22	0.41	0.23	0.20
5.	1.65	0.43	2.22	0.91	0.79	1.84	0.75	0.41	0.16	0.99	0.26	0.19
6.	1.55	0.45	1.61	0.72	0.67	2.16	0.57	0.20	0.13	0.46	0.22	0.19
7.	1.83	0.47	1.39	0.59	0.60	2.79	0.50	0.42	0.12	0.33	0.20	0.19
8.	1.63	0.49	1.22	0.53	0.53	1.72	0.63	0.37	0.11	0.32	0.20	0.19
9.	1.37	0.49	1.29	0.49	0.49	1.32	0.48	0.20	0.11	0.25	0.19	0.19
10.	0.95	0.49	2.69	0.50	0.45	1.31	0.91	0.17	0.10	0.22	0.19	0.22
11.	0.77	0.49	4.69	1.02	0.39	1.10	0.69	0.16	0.09	0.21	0.19	0.23
12.	0.71	0.49	3.31	1.47	0.33	0.91	0.43	0.48	0.09	0.19	0.21	0.20
13.	0.66	0.49	1.98	0.88	0.32	0.86	0.50	1.07	0.08	0.17	0.22	0.19
14.	0.61	0.50	1.52	0.68	4.00	1.35	0.36	0.43	0.08	0.17	0.20	0.18
15.	0.55	0.54	1.26	0.56	2.88	0.73	0.33	0.29	0.08	0.16	0.20	0.18
16.	0.54	0.60	1.10	0.66	1.30	0.74	0.24	0.25	0.78	0.16	0.19	0.18
17.	0.48	0.67	1.08	0.87	1.30	0.56	0.21	0.17	1.50	0.15	0.19	0.18
18.	0.49	0.70	1.23	0.63	0.93	0.67	0.19	0.14	2.57	0.15	0.19	0.26
19.	0.46	2.41	1.58	0.56	1.09	0.59	0.18	0.14	2.58	0.16	0.19	0.44
20.	0.49	6.55	2.06	0.49	1.80	0.50	0.17	0.13	1.66	0.16	0.21	0.36
21.	0.47	6.92	2.04	0.45	1.26	0.45	0.15	0.13	0.78	0.16	0.29	0.30
22.	0.41	4.82	2.06	0.46	1.03	0.51	0.14	0.16	0.50	0.15	0.85	0.27
23.	0.41	3.33	2.02	0.38	0.82	1.90	0.13	0.24	0.36	0.17	1.88	0.25
24.	0.41	2.74	1.35	0.35	3.01	0.69	0.12	0.91	0.29	0.14	0.67	0.24
25.	0.41	3.20	1.02	0.38	3.70	0.48	0.12	3.61	0.25	0.88	0.43	0.23
26.	0.41	2.55	0.90	0.31	1.83	0.45	0.11	1.08	0.22	0.41	0.31	0.23
27.	0.42	2.01	0.86	0.43	1.32	0.43	0.11	0.57	0.19	0.29	0.27	0.21
28.	0.42	1.72	0.80	0.68	1.92	0.36	0.22	0.87	0.17	0.24	0.25	0.20
29.	0.39		1.22	2.31	4.41	1.15	0.13	0.63	0.16	0.23	0.23	0.19
30.	0.45		0.87	3.85	7.46	1.77	0.11	3.52	0.15	0.22	0.22	0.18
31.	0.46		0.71		4.36		0.10	1.34		0.21		0.18
	Extremwerte in m³/s											
am	29.	05.	31.	26.	14.	28.	31.	01.	15.	24.	06.	14.
NQ	0.30	0.38	0.67	0.26	0.31	0.30	0.10	0.10	0.07	0.13	0.17	0.18
HQ	4.40	10.2	5.93	4.26	13.9	8.22	4.78	5.92	4.06	1.46	3.06	0.45
am	03.	20.	10.	30.	14.	03.	03.	30.	18.	25.	23.	19.
	Monatsmittel in m³/s(MQ),l/s.km²(Mq) bzw.Monatssummen in mm (h_A)											
MQ	0.89	1.62	1.58	0.85	1.84	1.45	0.42	0.63	0.49	0.26	0.33	0.22
Mq	7.46	13.6	13.3	7.09	15.4	12.2	3.53	5.24	4.14	2.21	2.73	1.87
h_A	20	33	36	18	41	32	9	14	11	6	7	5

Reihe: 2001-2005	Mittlere Monatsmittel in m³/s (MQ),l/s.km²(Mq) bzw. -summen in mm (h_A)											
MQ	0.44	0.30	0.94	0.74	0.36	0.54	0.25	0.50	0.31	0.41	0.30	0.66
Mq	3.72	2.48	7.91	6.22	3.01	4.56	2.12	4.18	2.62	3.48	2.55	5.50
h_A	10	6	21	16	8	12	6	11	7	9	7	14
Reihe: 1976-2006	Mittlere Monatsmittel mit Extremwerten in m³/s											
NQ	0.08	0.09	0.12	0.06	0.06	.009	.005	.006	.011	.017	0.06	0.07
NQ_T	0.09	0.10	0.18	0.17	0.06	.009	.006	.006	.011	.017	0.08	0.07
MNQ_T	0.40	0.41	0.41	0.40	0.27	0.21	0.14	0.11	0.15	0.22	0.30	0.40
NMQ	0.18	0.16	0.28	0.26	0.19	.037	.027	.010	.025	0.14	0.12	0.14
MQ	0.82	0.96	1.23	0.88	0.78	0.77	0.62	0.53	0.56	0.72	0.93	0.97
HMQ	2.13	3.00	4.25	2.56	2.29	1.82	2.48	2.07	1.59	2.83	3.36	2.74
MHQ	4.10	4.22	6.18	4.86	6.36	7.71	7.99	7.98	6.56	6.06	6.97	5.63
HQ	21.8	22.7	18.1	26.3	25.2	25.3	29.7	32.8	36.5	28.6	38.1	19.2

Jahreswerte in m³/s (Q),l/s.km²(Mq), mm (h_A)									
	Berichtsjahr			Reihe: 2001 - 2005			Reihe: 1976 - 2006		
NQ	0.07	15.09.		.005	29.07.2003		.005	29.07.2003	
NQ_T	0.08	14.09.					.006	31.07.2003	
$MJNQ_T$							0.09		
NJMQ							0.24		2003
MQ,Mq,h_A	0.88	7.35	232	0.48	4.03	127	0.81	6.82	215
HJMQ							1.55		1979
MJHQ							19.2		
HQ	13.9	14.05.		30.6	21.08.2005		38.1	01.11.1990	
NNQ seit 1968:	.005	29.07.2003		HHQ seit 1968:	38.1	01.11.1990			

Berichtsjahr(J)	Überschreitungsdauer der Abflüsse in Tagen											Reihe(R): 2001-2005
m³/s	Tage(J)	Tage(R)	m³/s	Tage(J)	Tage(R)	m³/s	Tage(J)	Tage(R)	m³/s	Tage(J)	Tage(R)	
10000			500			20.0			1.00	96	35.4	
8000			350			16.0			0.80	116	47.4	
6000			250			12.0		0.2	0.60	147	69.0	
4000			180			9.00		0.8	0.40	217	107.8	
3000			140			7.00	1	1.4	0.30	237	143.2	
2000			100			5.00	4	3.4	0.20	290	211.4	
1600			80.0			3.50	17	5.6	0.10	360	293.4	
1200			60.0			2.50	29	10.2	0.06	365	322.6	
900			40.0			1.80	49	15.8	0.03		339.0	
700			30.0			1.40	65	22.4	0.00		365.2	

Im Jän,Feb durch Eis beeinflusst
Im Jän,Feb nach ergänzten Wasserständen ermittelt

Abflüsse

Nr. 678 Arnbach Drau

Mst.Nr. 202523 Art: Schreibpegel Einzugsgebiet: 162.1 km²

Monat	I	II	III	IV	V	VI	VII	VIII	IX	X	XI	XII
Tag	Tägliche Abflüsse 2006 in m³/s											
1.	1.88	1.66	1.60	2.38	4.03	5.44	4.29	3.36	4.07	3.16	2.17	1.73
2.	1.93	1.68	1.59	2.43	4.05	5.31	4.15	3.54	3.97	3.23	2.10	1.71
3.	1.90	1.70	1.58	2.56	4.05	5.11	4.13	6.19	3.87	3.33	2.09	1.70
4.	1.84	1.65	1.63	2.32	4.18	4.94	4.03	5.39	3.79	3.25	2.03	1.74
5.	1.87	1.69	1.64	2.34	4.31	4.79	4.21	4.57	3.68	2.53	2.05	1.74
6.	1.88	1.72	1.56	2.26	4.14	4.57	4.17	4.26	3.60	3.13	2.04	1.77
7.	1.87	1.67	1.56	2.21	4.01	4.37	4.15	4.13	3.78	2.95	2.03	1.83
8.	1.83	1.70	1.55	2.25	4.08	4.29	4.01	4.02	3.88	2.89	2.02	1.85
9.	1.78	1.69	1.60	2.33	4.42	4.19	3.94	4.08	3.59	2.81	2.02	2.19
10.	1.71	1.69	1.61	2.46	4.30	3.95	3.84	4.04	3.51	2.79	2.00	1.89
11.	1.70	1.68	1.59	2.80	4.24	3.79	3.67	4.39	3.45	2.72	1.93	1.75
12.	1.69	1.61	1.57	2.49	4.26	3.71	3.62	4.31	3.36	2.67	1.97	1.70
13.	1.66	1.64	1.57	2.47	4.24	3.63	3.55	4.24	3.29	2.85	1.95	1.67
14.	1.66	1.64	1.57	2.56	4.35	3.57	3.47	4.41	3.24	2.60	1.92	1.66
15.	1.64	1.67	1.58	2.77	4.31	3.30	3.39	4.44	5.17	2.57	1.91	1.69
16.	1.65	1.68	1.57	3.07	4.37	3.66	3.31	4.30	4.24	2.47	1.92	1.66
17.	1.69	1.68	1.56	3.09	4.74	4.11	3.23	4.18	4.18	2.57	1.94	1.71
18.	1.69	1.65	1.61	3.08	4.65	4.00	3.16	4.45	3.86	2.43	1.90	1.73
19.	1.67	1.67	1.63	3.09	5.31	4.08	3.11	4.39	3.79	2.31	1.92	1.63
20.	1.67	1.69	1.68	3.22	6.43	4.12	3.05	4.27	3.70	2.44	1.94	1.54
21.	1.67	1.67	1.67	3.30	6.03	4.08	3.01	4.18	3.62	2.45	1.88	1.52
22.	1.66	1.64	1.77	3.35	6.04	4.22	3.00	4.12	3.64	2.40	1.94	1.48
23.	1.65	1.64	1.80	3.43	6.28	3.94	3.29	4.20	3.55	2.40	1.84	1.50
24.	1.59	1.67	1.76	3.58	6.47	4.50	3.14	4.25	3.63	2.42	1.87	1.52
25.	1.62	1.64	1.92	3.64	6.23	4.40	2.92	4.29	3.53	2.37	1.86	1.54
26.	1.65	1.63	2.11	3.72	6.12	4.58	2.89	4.06	3.45	2.32	1.86	1.52
27.	1.66	1.62	2.44	3.65	5.99	4.14	2.93	4.59	3.43	2.27	1.84	1.49
28.	1.65	1.59	2.54	3.85	5.78	4.75	3.14	4.23	3.53	2.25	1.82	1.51
29.	1.64		2.56	3.82	6.02	4.91	3.51	4.66	3.37	2.22	1.79	1.51
30.	1.64		2.28	4.02	5.93	4.60	2.95	4.27	3.25	2.21	1.75	1.50
31.	1.64		2.34		5.59		2.89	4.36		2.17		1.49
	Extremwerte in m³/s											
am	24.	12.	08.	10.	18.	15.	17.	28.	25.	05.	04.	20.
NQ	1.47	1.43	1.27	1.89	1.83	1.15	2.36	2.66	2.82	1.12	1.43	1.42
HQ	1.97	1.86	3.02	4.51	7.70	6.00	5.92	9.57	10.1	3.95	2.78	2.98
am	03.	21.	28.	30.	20.	29.	28.	03.	15.	05.	10.	09.
	Monatsmittel in m³/s(MQ),l/s.km²(Mq) bzw.Monatssummen in mm (h_A)											
MQ	1.72	1.66	1.77	2.95	5.00	4.30	3.49	4.33	3.70	2.62	1.94	1.66
Mq	10.6	10.3	10.9	18.2	30.8	26.5	21.5	26.7	22.8	16.2	12.0	10.2
h_A	28	25	29	47	83	69	58	71	59	43	31	27
Reihe: 2001-2005	Mittlere Monatsmittel in m³/s (MQ),l/s.km²(Mq) bzw. -summen in mm (h_A)											
MQ	2.23	1.85	1.99	2.44	4.34	4.90	4.51	3.43	3.00	3.35	4.00	2.70
Mq	13.7	11.4	12.3	15.0	26.7	30.2	27.8	21.2	18.5	20.7	24.7	16.7
h_A	37	28	33	39	72	78	75	57	48	55	64	43
Reihe: 1999-2006	Mittlere Monatsmittel mit Extremwerten in m³/s											
NQ	1.03	0.90	0.74	0.79	1.83	0.96	1.15	1.04	0.92	1.12	0.89	0.92
NQ_T	1.47	1.37	1.30	1.48	2.01	2.02	2.52	2.26	1.79	1.76	1.62	1.48
MNQ_T	1.84	1.65	1.58	1.99	3.21	3.90	3.63	3.16	2.77	2.81	2.83	2.21
NMQ	1.61	1.50	1.54	1.70	2.29	2.43	3.02	2.42	1.97	2.09	1.94	1.66
MQ	2.13	1.78	1.87	2.57	4.72	4.77	4.30	3.82	3.24	4.20	4.39	2.87
HMQ	3.74	2.81	3.17	3.86	7.05	7.15	6.24	5.30	4.36	10.1	9.95	5.22
MHQ	3.28	2.64	3.09	4.50	8.28	7.29	9.08	6.93	8.00	10.1	10.4	5.22
HQ	7.62	5.37	5.16	7.22	17.4	10.6	15.7	10.5	18.1	37.6	25.8	12.4

Jahreswerte in m³/s (Q),l/s.km²(Mq), mm (h_A)

	Berichtsjahr			Reihe: 2001 - 2005			Reihe: 1999 - 2006		
NQ	1.12	05.10.		0.74	10.03.2003		0.74	10.03.2003	
NQ_T	1.48	22.12.					1.30	10.03.2003	
$MJNQ_T$							1.45		
NJMQ							2.43		2003
MQ,Mq,h_A	2.94	18.1	571	3.20	19.7	622	3.40	20.9	661
HJMQ							4.24		2000
MJHQ							17.6		
HQ	10.1	15.09.		25.8	19.11.2002		37.6	13.10.2000	

NNQ seit 1997: 0.74 10.03.2003 **HHQ seit** 1997: 37.6 13.10.2000

Berichtsjahr(J)	Überschreitungsdauer der Abflüsse in Tagen								Reihe(R): 2001-2005		
m³/s	Tage(J)	Tage(R)	m³/s	Tage(J)	Tage(R)	m³/s	Tage(J)	Tage(R)	m³/s	Tage(J)	Tage(R)
10000			500			20.0			1.00		365.2
8000			350			16.0		0.8	0.80		
6000			250			12.0		2.6	0.60		
4000			180			9.00		5.6	0.40		
3000			140			7.00		15.2	0.30		
2000			100			5.00	19	44.6	0.20		
1600			80.0			3.50	133	111.0	0.10		
1200			60.0			2.50	190	209.0	0.06		
900			40.0			1.80	262	293.0	0.03		
700			30.0			1.40	365	364.0	0.00		

durch Kraftwerksbetrieb beeinflusst
Im Jän,Feb nach ergänzten Wasserständen ermittelt

Nr. 679 Eggeberg Villgratenbach

Mst.Nr. 231100 Art: Schreibpegel Einzugsgebiet: 35.2 km²

Monat	I	II	III	IV	V	VI	VII	VIII	IX	X	XI	XII
Tag	Tägliche Abflüsse 2006 in m³/s											
1.	0.37	0.27	0.24	0.39	0.85	1.69	2.34	1.26	1.60	0.77	0.52	0.40
2.	0.37	0.27	0.23	0.41	0.83	1.61	2.16	1.30	1.56	0.79	0.51	0.40
3.	0.37	0.27	0.23	0.42	0.88	1.50	2.10	2.53	1.51	0.78	0.50	0.40
4.	0.37	0.27	0.23	0.38	0.98	1.39	2.07	2.44	1.44	0.88	0.51	0.40
5.	0.36	0.27	0.23	0.37	1.05	1.31	2.06	2.12	1.37	0.87	0.50	0.40
6.	0.36	0.27	0.23	0.36	0.97	1.23	2.27	1.97	1.31	0.82	0.50	0.40
7.	0.36	0.27	0.23	0.35	0.99	1.20	2.51	1.89	1.34	0.79	0.50	0.40
8.	0.36	0.27	0.22	0.36	1.05	1.18	2.50	1.73	1.32	0.76	0.49	0.40
9.	0.36	0.27	0.22	0.37	1.14	1.20	2.35	1.66	1.22	0.72	0.48	0.41
10.	0.35	0.27	0.22	0.39	1.13	1.22	2.07	1.68	1.16	0.71	0.47	0.39
11.	0.34	0.26	0.22	0.40	1.24	1.32	1.89	1.65	1.12	0.69	0.47	0.38
12.	0.33	0.25	0.22	0.37	1.42	1.48	1.74	1.66	1.05	0.68	0.46	0.38
13.	0.33	0.25	0.22	0.37	1.46	1.61	1.59	1.60	1.04	0.68	0.46	0.38
14.	0.33	0.25	0.22	0.40	1.51	1.68	1.41	1.67	1.01	0.69	0.46	0.38
15.	0.33	0.25	0.22	0.44	1.55	1.78	1.26	1.63	1.29	0.69	0.46	0.37
16.	0.32	0.25	0.22	0.54	1.71	1.91	1.16	1.60	1.22	0.67	0.46	0.37
17.	0.32	0.25	0.22	0.57	2.30	2.15	1.08	1.56	1.23	0.66	0.46	0.37
18.	0.30	0.25	0.22	0.57	2.33	2.38	1.04	1.56	1.11	0.64	0.45	0.37
19.	0.30	0.25	0.23	0.56	3.06	2.57	0.98	1.50	1.05	0.63	0.45	0.36
20.	0.30	0.25	0.23	0.62	2.83	2.80	0.93	1.56	1.02	0.63	0.46	0.35
21.	0.29	0.25	0.23	0.70	2.67	2.59	0.89	1.52	0.97	0.63	0.45	0.35
22.	0.29	0.24	0.24	0.76	2.66	2.50	0.88	1.47	0.94	0.62	0.43	0.35
23.	0.29	0.24	0.24	0.78	2.48	2.34	0.88	1.43	0.92	0.61	0.43	0.35
24.	0.29	0.24	0.23	0.88	2.57	2.19	0.86	1.53	0.90	0.63	0.44	0.35
25.	0.29	0.24	0.24	1.01	2.35	2.17	0.81	1.66	0.88	0.60	0.43	0.34
26.	0.28	0.24	0.28	1.01	2.14	2.12	0.86	1.55	0.86	0.59	0.42	0.34
27.	0.28	0.24	0.34	0.98	2.28	2.00	0.87	1.59	0.84	0.58	0.42	0.34
28.	0.28	0.24	0.34	1.05	2.41	2.27	0.99	1.66	0.82	0.57	0.41	0.33
29.	0.28		0.32	1.00	2.38	2.86	1.17	1.85	0.80	0.55	0.41	0.33
30.	0.28		0.30	0.92	2.08	2.62	0.96	1.72	0.78	0.54	0.40	0.33
31.	0.28		0.35		1.85		0.97	1.65		0.53		0.32
	Extremwerte in m³/s											
am	31.	28.	14.	07.	02.	08.	26.	01.	30.	31.	30.	31.
NQ	0.27	0.24	0.21	0.33	0.81	1.14	0.77	1.16	0.78	0.52	0.40	0.32
HQ	0.37	0.27	0.44	1.16	3.62	3.91	3.28	3.96	1.97	1.06	0.52	0.41
am	01.	01.	27.	28.	19.	19.	07.	03.	15.	04.	01.	09.
	Monatsmittel in m³/s(MQ),l/s.km²(Mq) bzw.Monatssummen in mm (h_A)											
MQ	0.32	0.25	0.24	0.59	1.78	1.90	1.47	1.68	1.12	0.68	0.46	0.37
Mq	9.12	7.24	6.96	16.8	50.6	53.9	41.8	47.8	31.9	19.3	13.1	10.5
h_A	24	18	19	43	135	140	112	128	83	52	34	27
Reihe: 2001-2005	Mittlere Monatsmittel in m³/s (MQ),l/s.km²(Mq) bzw. -summen in mm (h_A)											
MQ	0.38	0.31	0.34	0.51	1.95	2.34	1.65	0.96	0.85	0.92	0.86	0.52
Mq	10.8	8.70	9.62	14.4	55.5	66.4	46.9	27.3	24.2	26.1	24.4	14.7
h_A	29	21	26	37	149	172	126	73	63	70	63	38
Reihe: 1991-2006	Mittlere Monatsmittel mit Extremwerten in m³/s											
NQ	0.21	0.21	0.19	0.22	0.51	0.74	0.70	0.27	0.45	0.39	0.33	0.20
NQ_T	0.22	0.21	0.20	0.22	0.51	0.80	0.74	0.58	0.45	0.40	0.33	0.24
MNQ_T	0.30	0.27	0.26	0.35	0.90	1.55	1.17	0.84	0.74	0.74	0.55	0.39
NMQ	0.24	0.22	0.22	0.34	0.89	1.18	1.07	0.77	0.57	0.47	0.38	0.29
MQ	0.34	0.29	0.33	0.52	1.73	2.29	1.77	1.17	1.03	1.18	0.79	0.48
HMQ	0.53	0.44	0.51	0.85	3.34	3.83	3.94	1.73	1.59	2.66	1.41	0.88
MHQ	0.41	0.33	0.51	1.13	3.24	4.83	4.27	2.88	2.35	2.45	2.07	0.63
HQ	0.71	0.49	0.94	2.24	5.19	14.6	11.7	6.48	6.51	6.27	14.7	1.63

Jahreswerte in m³/s (Q),l/s.km²(Mq), mm (h_A)

	Berichtsjahr			Reihe: 2001 - 2005			Reihe: 1991 - 2006		
NQ	0.21	14.03.		0.21	04.03.2002		0.19	17.03.1995	
NQ_T	0.22	14.03.					0.20	15.03.1996	
$MJNQ_T$							0.25		
NJMQ							0.78		2005
MQ,Mq,h_A	0.91	25.9	815	0.97	27.4	865	1.00	28.3	892
HJMQ							1.20		2001
MJHQ							6.03		
HQ	3.96	03.08.		14.7	01.11.2004		14.7	01.11.2004	

NNQ seit 1986: 0.19 17.03.1995 **HHQ seit** 1986: 14.7 01.11.2004

Berichtsjahr(J)	Überschreitungsdauer der Abflüsse in Tagen								Reihe(R): 2001-2005		
m³/s	Tage(J)	Tage(R)	m³/s	Tage(J)	Tage(R)	m³/s	Tage(J)	Tage(R)	m³/s	Tage(J)	Tage(R)
10000			500			20.0			1.00	129	113.8
8000			350			16.0			0.80	162	157.2
6000			250			12.0			0.60	189	212.8
4000			180			9.00			0.40	243	277.6
3000			140			7.00			0.30	300	324.0
2000			100			5.00		0.2	0.20	365	365.2
1600			80.0			3.50		8.0	0.10		
1200			60.0			2.50	14	24.8	0.06		
900			40.0			1.80	47	50.8	0.03		
700			30.0			1.40	89	69.8	0.00		

ausgewertet nach Erhebungen der Tiroler Wasserkraftwerke-AG

Abflüsse

Nr. 680 Ausservillgraten Winkeltalbach

Mst.Nr. 212225 Art: Schreibpegel Einzugsgebiet: 62.2 km²

Monat	I	II	III	IV	V	VI	VII	VIII	IX	X	XI	XII
Tag	Tägliche Abflüsse 2006 in m³/s											
1.	0.87	0.70	0.59	0.77	1.41	3.30	3.27	2.83	2.01	1.17	0.83	0.62
2.	0.83	0.69	0.58	0.76	1.41	3.18	3.13	2.83	1.94	1.15	0.79	0.62
3.	0.83	0.68	0.58	0.75	1.45	3.12	3.09	3.77	1.91	1.14	0.80	0.61
4.	0.82	0.67	0.60	0.71	1.56	3.01	3.27	3.61	1.87	1.19	0.78	0.62
5.	0.81	0.67	0.60	0.72	1.63	2.90	3.57	3.27	1.81	1.28	0.81	0.61
6.	0.80	0.67	0.57	0.69	1.54	2.81	3.56	3.02	1.75	1.17	0.80	0.61
7.	0.80	0.67	0.57	0.66	1.57	2.73	3.81	2.89	1.74	1.16	0.78	0.62
8.	0.80	0.65	0.57	0.70	1.63	2.71	3.72	2.75	1.77	1.14	0.78	0.61
9.	0.80	0.65	0.58	0.72	1.78	2.74	3.60	2.65	1.67	1.12	0.78	0.64
10.	0.79	0.65	0.59	0.75	1.73	2.77	3.43	2.58	1.64	1.09	0.76	0.61
11.	0.78	0.65	0.57	0.77	1.84	2.87	3.19	2.58	1.61	1.07	0.76	0.58
12.	0.78	0.64	0.57	0.71	2.01	3.18	3.09	2.50	1.55	1.03	0.76	0.59
13.	0.77	0.65	0.57	0.71	2.15	3.53	3.01	2.39	1.46	1.01	0.75	0.58
14.	0.76	0.65	0.56	0.76	2.25	3.69	2.95	2.36	1.39	1.01	0.73	0.60
15.	0.75	0.64	0.57	0.83	2.30	3.79	2.91	2.27	1.72	0.99	0.73	0.61
16.	0.75	0.62	0.55	0.93	2.46	4.04	2.82	2.24	1.60	0.98	0.71	0.60
17.	0.74	0.62	0.54	0.95	3.27	4.36	2.72	2.12	1.70	0.96	0.71	0.60
18.	0.74	0.62	0.54	0.92	3.72	4.55	2.60	2.08	1.55	0.96	0.70	0.59
19.	0.73	0.62	0.56	0.90	5.05	4.61	2.50	2.00	1.47	0.94	0.69	0.57
20.	0.74	0.62	0.58	0.94	4.90	4.52	2.41	1.96	1.42	0.93	0.70	0.54
21.	0.74	0.63	0.58	0.99	4.42	3.98	2.35	1.88	1.39	0.93	0.69	0.56
22.	0.73	0.62	0.59	1.08	4.61	3.77	2.36	1.83	1.35	0.92	0.69	0.56
23.	0.74	0.62	0.60	1.17	4.57	3.62	2.39	1.75	1.32	0.90	0.66	0.56
24.	0.74	0.63	0.60	1.28	4.55	3.37	2.31	1.87	1.30	0.92	0.69	0.55
25.	0.74	0.62	0.61	1.37	4.06	3.32	2.19	2.01	1.29	0.89	0.68	0.53
26.	0.74	0.61	0.68	1.38	3.80	3.25	2.18	1.93	1.30	0.87	0.67	0.54
27.	0.73	0.61	0.78	1.40	4.15	3.13	2.14	2.03	1.27	0.86	0.66	0.53
28.	0.72	0.59	0.77	1.53	4.29	3.55	2.26	2.06	1.25	0.84	0.65	0.53
29.	0.72		0.71	1.53	4.32	3.78	2.62	2.33	1.21	0.84	0.65	0.53
30.	0.71		0.67	1.47	3.80	3.54	2.26	2.17	1.20	0.85	0.64	0.53
31.	0.71		0.76		3.47		2.22	2.07		0.84		0.53
	Extremwerte in m³/s											
am	31.	28.	08.	07.	02.	08.	28.	23.	30.	29.	23.	25.
NQ	0.69	0.56	0.49	0.56	1.34	2.60	1.97	1.67	1.14	0.80	0.62	0.52
HQ	0.88	0.73	1.01	1.69	6.09	6.76	5.53	5.12	2.65	1.47	0.86	0.69
am	01.	01.	27.	28.	20.	19.	04.	03.	15.	05.	01.	09.
	Monatsmittel in m³/s(MQ),l/s.km²(Mq) bzw.Monatssummen in mm (h_A)											
MQ	0.76	0.64	0.61	0.96	2.96	3.46	2.84	2.41	1.55	1.01	0.73	0.58
Mq	12.3	10.3	9.74	15.5	47.6	55.6	45.6	38.7	24.9	16.2	11.7	9.32
h_A	33	25	26	40	127	144	122	104	65	43	30	24
Reihe: 2001-2005	Mittlere Monatsmittel in m³/s (MQ),l/s.km²(Mq) bzw. -summen in mm (h_A)											
MQ	0.72	0.56	0.61	0.83	2.78	3.52	2.62	1.69	1.41	1.58	1.40	0.93
Mq	11.5	8.94	9.84	13.3	44.7	56.5	42.2	27.2	22.7	25.4	22.5	15.0
h_A	31	22	26	34	120	147	113	73	59	68	58	39
Reihe: 1991-2006	Mittlere Monatsmittel mit Extremwerten in m³/s											
NQ	0.41	0.35	0.37	0.41	0.68	1.11	0.96	0.93	0.73	0.67	0.59	0.46
NQ_T	0.43	0.38	0.37	0.44	0.73	1.24	1.08	1.02	0.76	0.75	0.64	0.47
MNQ_T	0.59	0.51	0.50	0.64	1.24	2.38	1.88	1.42	1.25	1.25	1.08	0.74
NMQ	0.48	0.40	0.44	0.57	1.10	1.88	1.65	1.33	0.97	0.94	0.70	0.57
MQ	0.67	0.55	0.60	0.83	2.50	3.45	2.69	1.97	1.66	1.94	1.38	0.90
HMQ	1.04	0.76	0.87	1.48	4.60	5.58	4.78	2.65	3.02	3.85	2.78	1.55
MHQ	0.78	0.63	0.86	1.48	4.89	6.83	6.60	4.34	3.68	4.17	2.15	1.18
HQ	1.54	0.87	1.42	3.24	8.84	13.5	16.8	7.66	12.2	13.5	4.46	2.76

Jahreswerte in m³/s (Q),l/s.km²(Mq), mm (h_J)

	Berichtsjahr			Reihe: 2001 - 2005			Reihe: 1991 - 2006		
NQ	0.49	08.03.		0.37	01.03.2004		0.35	18.02.1991	
NQ_T	0.53	31.12.					0.37	02.03.2004	
$MJNQ_T$							0.48		
NJMQ							1.23		2003
MQ,Mq,h_A	1.55	24.9	784	1.55	25.0	788	1.60	25.7	810
HJMQ							2.00		2001
MJHQ							8.55		
HQ	6.76	19.06.		16.8	16.07.2003		16.8	16.07.2003	

NNQ seit 1991: 0.35 18.02.1991 **HHQ seit** 1991: 16.8 16.07.2003

Berichtsjahr(J) Überschreitungsdauer der Abflüsse in Tagen Reihe(R): 2001-2005

m³/s	Tage(J)	Tage(R)	m³/s	Tage(J)	Tage(R)	m³/s	Tage(J)	Tage(R)	m³/s	Tage(J)	Tage(R)
10000			500			20.0			1.00	176	214.2
8000			350			16.0			0.80	213	254.8
6000			250			12.0			0.60	327	308.8
4000			180			9.00			0.40	365	362.6
3000			140			7.00		1.0	0.30		365.2
2000			100			5.00	1	9.0	0.20		
1600			80.0			3.50	34	31.6	0.10		
1200			60.0			2.50	77	57.4	0.06		
900			40.0			1.80	117	101.6	0.03		
700			30.0			1.40	146	151.6	0.00		

Im Jän,Feb,Mrz,Apr,Aug,Sep,Okt,Dez nach erg.Wasserständen erm.

Nr. 681 Rabland Drau

Mst.Nr. 212027 Art: Schreibpegel Einzugsgebiet: 374.0 km²

Monat	I	II	III	IV	V	VI	VII	VIII	IX	X	XI	XII
Tag	Tägliche Abflüsse 2006 in m³/s											
1.	4.19	3.47	3.11	4.72	8.25	13.3	11.3	9.11	11.0	6.81	4.71	3.81
2.	4.15	3.47	3.16	4.75	8.24	12.4	10.6	9.49	10.5	6.79	4.57	3.72
3.	4.08	3.45	3.14	4.89	8.34	11.6	10.4	19.7	10.1	6.80	4.50	3.68
4.	4.01	3.41	3.17	4.58	8.97	11.0	10.5	18.0	9.64	7.00	4.38	3.76
5.	3.96	3.40	3.27	4.61	9.42	10.5	11.3	14.7	9.23	6.76	4.46	3.76
6.	3.96	3.40	3.15	4.44	8.85	9.99	11.9	13.1	8.93	6.71	4.48	3.76
7.	3.96	3.39	3.15	4.30	8.77	9.52	12.6	12.2	9.15	6.48	4.43	3.87
8.	3.91	3.39	3.06	4.37	9.05	9.29	12.1	11.4	9.66	6.34	4.43	3.85
9.	3.84	3.34	3.22	4.49	10.0	9.20	11.8	11.1	8.65	6.17	4.42	4.45
10.	3.68	3.30	3.18	4.69	9.78	8.98	11.3	11.1	8.28	6.04	4.34	3.94
11.	3.75	3.30	3.13	5.32	10.0	9.09	10.6	11.7	8.01	5.93	4.26	3.57
12.	3.64	3.19	3.06	4.73	10.7	9.51	10.1	11.6	7.78	5.82	4.30	3.55
13.	3.57	3.26	3.05	4.66	11.3	10.1	9.67	11.1	7.57	5.85	4.24	3.58
14.	3.60	3.30	3.10	4.85	11.8	10.4	9.17	11.6	7.38	5.74	4.27	3.59
15.	3.47	3.29	3.11	5.21	11.9	10.3	8.74	11.6	12.4	5.65	4.25	3.66
16.	3.52	3.28	3.09	5.87	13.0	10.9	8.31	11.2	10.3	5.47	4.22	3.65
17.	3.71	3.28	3.10	6.07	18.4	12.4	7.94	10.8	10.4	5.53	4.21	3.72
18.	3.72	3.25	3.12	5.97	18.0	13.0	7.63	11.3	9.35	5.28	4.15	3.72
19.	3.64	3.26	3.20	5.90	24.9	13.8	7.40	10.9	8.93	5.18	4.20	3.47
20.	3.62	3.33	3.28	6.15	25.0	14.8	7.13	10.9	8.58	5.28	4.25	3.25
21.	3.65	3.28	3.31	6.39	21.0	12.8	6.90	10.7	8.33	5.22	4.16	3.29
22.	3.59	3.26	3.51	6.69	22.3	12.3	6.99	10.1	8.17	5.17	4.21	3.18
23.	3.51	3.25	3.54	6.96	21.7	11.5	7.45	9.88	7.98	5.14	4.03	3.24
24.	3.22	3.30	3.51	7.51	21.4	11.4	7.25	10.4	7.89	5.20	4.06	3.32
25.	3.33	3.28	3.81	7.91	18.1	11.0	6.64	11.7	7.72	5.09	4.03	3.35
26.	3.50	3.24	4.25	8.08	16.7	10.9	6.69	10.7	7.58	5.01	4.01	3.30
27.	3.56	3.21	4.93	7.91	17.9	10.2	6.73	12.1	7.42	4.92	4.01	3.28
28.	3.52	3.15	5.07	8.60	17.7	12.2	7.21	11.4	7.47	4.85	3.98	3.27
29.	3.46		5.02	8.63	18.5	14.0	9.16	13.5	7.15	4.80	3.93	3.27
30.	3.48		4.46	8.77	16.4	12.7	7.11	12.0	6.96	4.77	3.89	3.25
31.	3.46		4.66		14.4		6.87	11.8		4.77		3.26
	Extremwerte in m³/s											
am	24.	12.	08.	11.	02.	13.	25.	01.	13.	25.	23.	22.
NQ	2.61	2.73	2.36	3.79	7.36	5.19	6.24	7.95	6.26	3.15	2.63	2.99
HQ	4.26	3.86	5.96	9.71	33.9	25.2	16.3	35.9	24.9	8.75	5.36	5.28
am	01.	13.	27.	29.	20.	19.	06.	03.	15.	05.	23.	09.
	Monatsmittel in m³/s(MQ),l/s.km²(Mq) bzw.Monatssummen in mm (h_A)											
MQ	3.69	3.31	3.51	5.93	14.5	11.3	9.02	11.8	8.74	5.70	4.25	3.56
Mq	9.86	8.85	9.39	15.9	38.9	30.2	24.1	31.6	23.4	15.2	11.4	9.52
h_A	26	21	25	41	104	78	65	85	61	41	29	25
Reihe: 2001-2005	Mittlere Monatsmittel in m³/s (MQ),l/s.km²(Mq) bzw. -summen in mm (h_A)											
MQ	4.59	3.78	4.27	5.60	13.9	15.3	11.7	7.90	6.92	8.27	8.55	5.86
Mq	12.3	10.1	11.4	15.0	37.2	40.9	31.2	21.1	18.5	22.1	22.9	15.7
h_A	33	24	31	39	100	106	84	57	48	59	59	41
Reihe: 1951-2006	Mittlere Monatsmittel mit Extremwerten in m³/s											
NQ	1.62	1.67	1.28	2.41	3.52	4.04	3.89	3.48	2.27	2.71	2.63	2.01
NQ_T	2.63	2.63	2.61	2.86	3.93	5.95	6.11	4.82	4.10	4.10	3.67	3.03
MNQ_T	3.81	3.58	3.63	4.63	8.41	13.3	10.5	8.09	6.90	6.40	5.73	4.53
NMQ	3.08	2.89	2.94	3.53	7.87	8.05	7.62	5.77	4.84	4.73	3.91	3.38
MQ	4.28	3.89	4.28	6.48	13.8	18.4	14.4	10.6	9.20	8.97	7.52	5.39
HMQ	6.68	5.89	7.51	13.0	33.0	46.3	26.5	30.2	31.6	22.6	18.6	11.0
MHQ	5.78	4.90	6.03	10.8	25.6	29.9	26.9	20.8	19.6	19.0	14.2	7.51
HQ	24.3	7.44	12.0	27.3	71.0	72.0	69.2	105	150	79.8	93.7	25.2

Jahreswerte in m³/s (Q),l/s.km²(Mq), mm (h_J)

	Berichtsjahr			Reihe: 2001 - 2005			Reihe: 1951 - 2006		
NQ	2.36	08.03.		1.69	01.03.2005		1.28	05.03.1996	
NQ_T	3.05	13.03.					2.61	04.03.1996	
$MJNQ_T$							3.44		
NJMQ							6.15		1964
MQ,Mq,h_A	7.14	19.1	602	8.02	21.5	677	8.95	23.9	755
HJMQ							15.4		1951
MJHQ							42.8		
HQ	35.9	03.08.		43.7	16.11.2002		150	03.09.1965	

NNQ seit 1951: 1.28 05.03.1996 **HHQ seit** 1951: 150 03.09.1965

Berichtsjahr(J) Überschreitungsdauer der Abflüsse in Tagen Reihe(R): 2001-2005

m³/s	Tage(J)	Tage(R)	m³/s	Tage(J)	Tage(R)	m³/s	Tage(J)	Tage(R)	m³/s	Tage(J)	Tage(R)
10000			500			20.0	6	18.6	1.00		
8000			350			16.0	16	32.8	0.80		
6000			250			12.0	38	60.0	0.60		
4000			180			9.00	111	94.6	0.40		
3000			140			7.00	154	161.4	0.30		
2000			100			5.00	198	252.4	0.20		
1600			80.0			3.50	297	334.4	0.10		
1200			60.0			2.50	365	365.2	0.06		
900			40.0			1.80			0.03		
700			30.0		2.0	1.40			0.00		

durch Kraftwerksbetrieb beeinflusst
Im Feb nach ergänzten Wasserständen ermittelt

Abflüsse

Nr. 682 Lienz-Falkensteinsteg
Drau

Mst.Nr. 231092 Art: Schreibpegel Einzugsgebiet: 668.0 km²

Monat	I	II	III	IV	V	VI	VII	VIII	IX	X	XI	XII
Tag	Tägliche Abflüsse 2006 in m³/s											
1.	6.07	5.10	4.49	7.37	12.9	21.6	18.2	13.7	17.2	10.7	6.91	6.23
2.	6.18	5.38	4.58	7.16	14.3	19.8	17.1	14.4	16.5	11.3	7.51	6.32
3.	6.12	5.36	4.44	8.11	14.4	18.4	16.2	28.0	15.9	10.7	7.85	4.64
4.	5.78	5.49	4.97	7.17	14.2	17.7	16.6	25.6	15.2	11.2	7.16	5.77
5.	6.30	4.54	4.26	7.52	15.8	16.8	17.2	21.8	14.6	12.4	6.72	5.43
6.	5.94	5.37	4.61	7.03	14.6	15.9	17.9	18.8	13.9	11.5	7.23	5.99
7.	6.21	5.11	4.32	6.70	13.6	15.3	18.4	17.9	14.2	10.6	7.06	6.03
8.	5.43	5.13	4.49	6.59	14.5	15.1	18.0	17.0	15.1	9.62	7.27	6.71
9.	5.72	5.07	4.79	6.26	16.1	15.1	17.2	16.2	13.5	10.3	7.13	6.80
10.	5.89	4.97	5.26	7.27	16.0	14.1	16.4	16.6	12.5	9.72	7.25	5.94
11.	5.49	5.00	4.50	9.23	14.9	14.2	15.4	16.9	12.5	9.79	6.93	5.34
12.	5.44	4.42	3.76	7.50	16.5	15.5	14.6	17.0	12.4	9.66	6.20	5.61
13.	5.51	4.94	4.22	7.79	17.6	15.9	14.2	16.4	11.6	9.74	6.49	5.65
14.	5.51	4.78	4.51	7.68	18.4	16.2	13.8	17.6	11.5	9.41	7.21	5.50
15.	4.25	5.32	4.58	7.60	18.4	16.4	13.3	17.2	19.0	8.63	7.29	6.00
16.	5.10	4.65	4.61	9.43	20.1	17.5	11.5	16.6	16.0	8.89	6.04	6.57
17.	5.07	5.41	4.64	10.4	24.1	19.7	12.3	16.1	17.1	9.14	6.63	4.36
18.	4.90	5.30	5.11	9.09	28.0	19.8	11.5	16.8	15.3	8.38	6.82	6.15
19.	4.84	4.59	3.61	9.42	33.7	20.5	10.9	16.3	14.5	8.63	5.73	5.32
20.	5.34	5.20	4.87	9.80	40.8	22.6	10.9	16.0	14.2	9.09	6.81	4.89
21.	4.91	4.65	5.23	10.3	33.3	19.3	10.9	16.1	13.8	8.69	5.97	5.47
22.	4.80	4.63	5.39	10.5	32.7	19.7	10.8	15.4	13.2	7.40	6.73	5.08
23.	4.92	5.13	5.31	10.2	32.4	18.5	11.0	15.2	12.7	8.28	6.20	5.28
24.	4.71	5.75	5.84	12.5	32.7	18.0	11.3	15.4	12.0	7.54	7.00	4.74
25.	4.82	4.78	6.06	12.5	29.7	16.9	10.2	16.9	12.7	9.28	5.87	5.60
26.	5.15	4.55	5.15	12.9	26.5	16.7	10.3	16.6	11.9	8.09	5.67	4.49
27.	5.57	5.06	8.97	12.9	26.0	16.1	10.4	19.4	12.3	8.33	6.17	5.17
28.	4.76	4.36	8.06	13.4	26.1	19.8	11.4	17.2	12.0	7.99	5.59	5.04
29.	4.74		8.83	15.6	28.9	23.0	12.9	21.5	12.2	6.57	5.93	5.44
30.	5.11		7.19	15.9	27.4	20.5	10.5	18.2	11.5	8.71	5.95	4.89
31.	5.36		8.07		22.9		10.2	18.6		8.06		4.88
	Extremwerte in m³/s											
am	16.	28.	01.	08.	07.	10.	20.	02.	26.	28.	28.	22.
NQ	2.20	2.20	2.20	2.90	5.81	7.15	5.60	6.29	5.16	3.29	2.46	2.33
HQ	21.3	21.0	22.2	24.5	46.0	31.7	30.9	40.1	34.0	23.9	21.9	21.3
am	05.	20.	28.	30.	20.	29.	06.	03.	15.	01.	02.	16.
	Monatsmittel in m³/s(MQ),l/s.km²(Mq) bzw.Monatssummen in mm (h_A)											
MQ	5.35	5.00	5.31	9.53	22.5	17.9	13.6	17.7	13.9	9.30	6.64	5.53
Mq	8.01	7.49	7.96	14.3	33.7	26.8	20.3	26.4	20.8	13.9	9.95	8.27
h_A	21	18	21	37	90	69	54	71	54	37	26	21

Reihe:	Mittlere Monatsmittel in m³/s (MQ),l/s.km²(Mq) bzw. -summen in mm (h_A)											
MQ												
Mq												
h_A												
Reihe: 1991-2006	Mittlere Monatsmittel mit Extremwerten in m³/s											
NQ	1.72	1.72	1.72	1.96	3.62	4.57	4.57	4.57	3.71	3.03	1.90	1.50
NQ_T	4.14	3.86	3.65	4.45	5.78	9.84	9.16	6.59	6.18	6.42	6.47	4.56
MNQ_T	4.92	4.44	4.60	5.58	10.7	14.8	12.2	8.84	8.35	9.04	8.55	6.16
NMQ	4.90	4.65	4.89	5.96	13.1	13.5	12.1	9.46	7.95	8.18	7.64	5.69
MQ	6.06	5.22	5.97	7.82	18.1	20.9	17.0	12.1	11.5	16.0	12.8	8.30
HMQ	12.1	8.66	11.4	13.6	38.0	38.4	32.6	20.8	22.4	39.1	34.0	18.7
MHQ	17.7	17.0	18.0	23.0	32.7	43.6	41.0	29.6	34.5	51.0	31.5	20.3
HQ	29.9	24.2	24.8	41.0	58.7	102	80.3	47.0	78.0	156	88.8	41.2

Jahreswerte in m³/s (Q),l/s.km²(Mq), mm (h_A)

	Berichtsjahr			Reihe:			Reihe: 1991 - 2006		
NQ	2.20	16.01.					1.50	23.12.1998	
NQ_T	3.61	19.03.					3.65	11.03.1998	
$MJNQ_T$							4.67		
NJMQ							10.4		2003
MQ,Mq,h_A	11.1	16.5	522				13.5	20.3	639
HJMQ							16.9		2000
MJHQ							83.9		
HQ	46.0	20.05.					156	07.10.1998	

NNQ seit 1988: 1.50 23.12.1998 HHQ seit 1988: 156 07.10.1998

Berichtsjahr(J)	Überschreitungsdauer der Abflüsse in Tagen					Reihe(R):					
m³/s	Tage(J)	Tage(R)	m³/s	Tage(J)	Tage(R)	m³/s	Tage(J)	Tage(R)	m³/s	Tage(J)	Tage(R)
10000			500			20.0	25		1.00		
8000			350			16.0	85		0.80		
6000			250			12.0	143		0.60		
4000			180			9.00	186		0.40		
3000			140			7.00	226		0.30		
2000			100			5.00	318		0.20		
1600			80.0			3.50	365		0.10		
1200			60.0			2.50			0.06		
900			40.0	1		1.80			0.03		
700			30.0	6		1.40			0.00		

ausgewertet nach Erhebungen der Tiroler Wasserkraftwerke-AG
durch Kraftwerksbetrieb beeinflusst

Nr. 683 Hinterbichl
Isel

Mst.Nr. 212043 Art: Schreibpegel Einzugsgebiet: 107.0 km²

Monat	I	II	III	IV	V	VI	VII	VIII	IX	X	XI	XII
Tag	Tägliche Abflüsse 2006 in m³/s											
1.	0.71	0.51	0.43	0.77	2.00	5.63	12.7	15.1	4.72	4.97	2.26	1.11
2.	0.70	0.50	0.43	0.83	2.16	4.85	12.4	13.5	5.37	5.03	1.63	1.09
3.	0.69	0.49	0.43	0.85	2.65	4.25	12.0	13.5	6.28	5.84	1.65	1.07
4.	0.68	0.49	0.43	0.76	3.44	3.97	13.2	8.91	11.2	6.83	1.67	1.05
5.	0.67	0.48	0.43	0.73	3.77	3.77	19.4	7.05	10.6	4.21	1.68	1.03
6.	0.66	0.48	0.43	0.71	3.36	3.64	25.5	6.87	8.66	3.48	1.63	1.02
7.	0.65	0.47	0.43	0.69	3.79	3.52	21.6	12.8	10.5	3.14	1.58	1.00
8.	0.64	0.46	0.42	0.70	4.67	3.62	17.9	9.31	12.3	2.97	1.57	0.98
9.	0.64	0.46	0.42	0.71	4.70	4.12	17.0	7.74	7.77	3.10	1.51	0.98
10.	0.63	0.45	0.42	0.81	4.21	4.80	16.7	7.59	7.17	3.26	1.50	0.98
11.	0.63	0.45	0.43	0.80	4.85	6.23	16.8	6.45	6.65	3.47	1.45	0.97
12.	0.62	0.45	0.43	0.75	5.71	9.30	17.2	6.29	7.07	3.33	1.41	0.96
13.	0.62	0.45	0.43	0.72	6.04	13.1	16.1	5.47	6.84	3.31	1.40	0.95
14.	0.61	0.45	0.43	0.80	6.51	15.9	16.7	5.89	4.97	2.71	1.51	0.94
15.	0.60	0.45	0.43	0.89	5.67	17.3	15.7	5.36	8.13	2.55	1.43	0.92
16.	0.60	0.45	0.43	1.10	7.41	20.0	13.5	5.76	7.23	2.52	1.40	0.91
17.	0.59	0.44	0.43	1.20	12.6	26.3	12.5	8.33	7.12	2.69	1.40	0.90
18.	0.59	0.44	0.43	1.21	12.3	31.1	12.2	13.6	5.55	2.61	1.40	0.89
19.	0.58	0.44	0.43	1.14	27.1	30.2	13.4	10.7	7.54	2.76	1.41	0.87
20.	0.57	0.44	0.43	1.29	16.5	33.5	14.0	10.8	5.32	2.35	1.38	0.86
21.	0.57	0.44	0.45	1.58	12.0	28.3	14.3	7.76	5.19	2.10	1.34	0.85
22.	0.56	0.44	0.48	1.92	13.6	24.8	13.2	6.65	5.74	2.19	1.30	0.85
23.	0.56	0.44	0.50	2.21	15.3	21.2	13.6	6.96	6.04	2.17	1.28	0.84
24.	0.55	0.44	0.50	2.55	13.9	20.6	14.3	7.78	6.07	6.84	1.26	0.83
25.	0.55	0.44	0.51	2.77	9.17	20.4	14.1	7.30	6.04	3.34	1.24	0.82
26.	0.54	0.43	0.57	2.75	8.30	20.9	16.7	6.29	5.46	3.10	1.22	0.82
27.	0.53	0.43	0.78	2.66	22.6	20.5	15.8	6.63	4.71	3.32	1.19	0.81
28.	0.53	0.43	0.82	2.91	18.4	22.1	17.9	6.24	4.94	3.26	1.17	0.80
29.	0.52		0.75	2.78	14.3	31.0	15.7	5.75	4.68	4.36	1.15	0.80
30.	0.52		0.71	2.16	8.98	15.8	15.8	4.84	4.18	2.85	1.13	0.79
31.	0.51		0.73		6.73		13.0	4.57		2.59		0.78
	Extremwerte in m³/s											
am	31.	28.	09.	07.	02.	08.	18.	31.	30.	23.	30.	31.
NQ	0.51	0.43	0.42	0.68	1.84	3.39	8.34	4.32	3.26	1.86	1.12	0.78
HQ	0.71	0.51	1.05	3.50	35.5	47.5	58.0	26.1	21.8	15.2	2.68	1.12
am	01.	01.	27.	28.	19.	29.	28.	01.	08.	03.	01.	01.
	Monatsmittel in m³/s(MQ),l/s.km²(Mq) bzw.Monatssummen in mm (h_A)											
MQ	0.60	0.46	0.50	1.39	9.12	15.7	15.5	8.12	6.80	3.46	1.44	0.92
Mq	5.61	4.25	4.63	13.0	85.2	147	145	75.9	63.6	32.3	13.4	8.59
h_A	15	10	12	34	228	380	388	203	165	87	35	22

Reihe: 2001-2005	Mittlere Monatsmittel in m³/s (MQ),l/s.km²(Mq) bzw. -summen in mm (h_A)											
MQ	0.84	0.62	0.71	1.27	8.51	15.1	14.0	11.3	5.43	3.58	2.16	1.06
Mq	7.89	5.78	6.64	11.9	79.5	141	131	106	50.8	33.5	20.2	9.89
h_A	21	14	18	31	213	367	351	283	132	90	52	26
Reihe: 1951-2006	Mittlere Monatsmittel mit Extremwerten in m³/s											
NQ	0.35	0.26	0.23	0.29	0.61	2.13	2.55	2.98	1.51	0.87	0.55	0.38
NQ_T	0.35	0.26	0.23	0.29	0.76	2.32	2.78	3.53	1.66	0.96	0.57	0.45
MNQ_T	0.55	0.47	0.47	0.65	1.85	5.25	7.41	6.32	3.63	1.79	1.04	0.72
NMQ	0.39	0.30	0.26	0.59	1.84	7.56	10.3	6.50	3.15	1.43	0.88	0.50
MQ	0.63	0.51	0.56	1.17	6.02	13.4	14.5	12.0	6.78	3.27	1.47	0.88
HMQ	1.20	0.88	1.00	2.69	12.7	20.5	22.7	20.3	11.4	6.52	3.67	1.66
MHQ	0.73	0.57	0.86	3.30	27.5	35.9	41.4	39.2	26.2	11.9	3.44	1.15
HQ	1.23	1.08	1.88	13.3	500	87.9	88.3	111	85.0	34.3	20.7	2.61

Jahreswerte in m³/s (Q),l/s.km²(Mq), mm (h_A)

	Berichtsjahr			Reihe: 2001 - 2005			Reihe: 1951 - 2006		
NQ	0.42	09.03.		0.28	21.02.2002		0.23	19.03.1963	
NQ_T	0.42	09.03.					0.23	16.03.1963	
$MJNQ_T$							0.45		
NJMQ							3.98		1972
MQ,Mq,h_A	5.36	50.1	1581	5.41	50.5	1594	5.13	48.0	1512
HJMQ							6.52		2001
MJHQ							59.3		
HQ	58.0	28.07.		88.3	09.07.2004		500	17.05.1985	

NNQ seit 1951: 0.23 19.03.1963 HHQ seit 1951: 500 17.05.1985

Berichtsjahr(J)	Überschreitungsdauer der Abflüsse in Tagen					Reihe(R): 2001-2005					
m³/s	Tage(J)	Tage(R)	m³/s	Tage(J)	Tage(R)	m³/s	Tage(J)	Tage(R)	m³/s	Tage(J)	Tage(R)
10000			500			20.0	18	13.4	1.00	236	261.8
8000			350			16.0	31	25.8	0.80	265	289.4
6000			250			12.0	66	55.4	0.60	296	331.6
4000			180			9.00	74	88.8	0.40	365	357.2
3000			140			7.00	93	108.0	0.30		365.0
2000			100			5.00	129	132.6	0.20		365.2
1600			80.0			3.50	155	156.8	0.10		
1200			60.0			2.50	184	182.6	0.06		
900			40.0		0.2	1.80	194	201.2	0.03		
700			30.0	4	1.6	1.40	213	217.0	0.00		

Im Dez durch Eis beeinflusst
Im Jän,Feb,Mrz,Jul,Dez nach ergänzten Wasserständen ermittelt

Abflüsse

Nr. 684 Hinterbichl (Mühle, mit UW-Kanal) Islitz

Mst.Nr. 212233 Art: Lattenpegel Einzugsgebiet: 35.0 km²

Monat	I	II	III	IV	V	VI	VII	VIII	IX	X	XI	XII
Tag	Tägliche Abflüsse 2006 in m³/s											
1.	0.20	0.17	0.14	0.23	0.35	1.02	5.80	5.46	1.55	2.25	0.76	0.26
2.	0.20	0.17	0.14	0.25	0.36	0.87	5.91	4.81	1.72	2.43	0.42	0.25
3.	0.20	0.17	0.14	0.25	0.39	0.72	6.03	4.14	2.02	2.72	0.47	0.24
4.	0.20	0.17	0.14	0.23	0.43	0.73	6.69	2.57	3.72	2.66	0.50	0.24
5.	0.20	0.17	0.15	0.23	0.45	0.70	7.87	1.97	3.78	1.45	0.46	0.25
6.	0.20	0.17	0.15	0.23	0.43	0.74	8.60	2.07	3.12	1.20	0.44	0.25
7.	0.20	0.17	0.15	0.23	0.45	0.87	7.83	3.88	3.47	1.10	0.42	0.25
8.	0.20	0.16	0.15	0.23	0.51	1.04	7.05	3.47	4.84	1.02	0.43	0.25
9.	0.19	0.16	0.15	0.24	0.50	1.31	6.91	3.35	3.46	1.15	0.39	0.25
10.	0.19	0.16	0.15	0.24	0.48	1.70	6.93	3.16	3.20	1.30	0.37	0.24
11.	0.19	0.16	0.15	0.24	0.52	2.11	7.00	2.59	3.14	1.43	0.33	0.22
12.	0.19	0.16	0.15	0.25	0.57	3.01	7.65	2.53	3.08	1.35	0.32	0.26
13.	0.19	0.16	0.15	0.25	0.59	4.19	7.22	2.03	3.09	1.31	0.34	0.23
14.	0.19	0.16	0.15	0.25	0.62	4.96	7.53	2.21	2.40	1.06	0.44	0.22
15.	0.19	0.16	0.15	0.26	0.57	5.33	6.99	1.96	3.10	1.00	0.41	0.22
16.	0.19	0.16	0.15	0.28	0.60	5.90	6.12	2.21	2.97	1.01	0.37	0.21
17.	0.19	0.16	0.15	0.29	1.17	7.65	5.76	3.04	2.73	1.11	0.34	0.22
18.	0.19	0.15	0.15	0.29	1.02	8.76	5.68	4.54	2.40	1.10	0.34	0.21
19.	0.18	0.15	0.15	0.29	2.29	9.12	6.27	3.85	3.18	1.23	0.34	0.19
20.	0.18	0.15	0.15	0.30	1.24	10.2	6.90	3.63	2.27	1.03	0.32	0.20
21.	0.18	0.15	0.15	0.32	1.27	9.21	6.91	2.65	2.26	0.85	0.30	0.23
22.	0.18	0.15	0.16	0.34	1.34	8.61	6.51	2.43	2.53	0.94	0.26	0.22
23.	0.18	0.15	0.16	0.36	1.10	8.58	7.30	2.46	2.66	0.61	0.29	0.22
24.	0.18	0.15	0.17	0.38	1.10	8.61	7.46	2.61	2.68	1.46	0.27	0.21
25.	0.18	0.15	0.17	0.39	1.42	8.94	7.03	2.21	2.76	0.58	0.26	0.19
26.	0.18	0.15	0.19	0.39	1.22	9.72	7.88	1.91	2.69	0.67	0.25	0.18
27.	0.18	0.15	0.26	0.39	2.21	9.10	7.63	1.97	2.56	0.78	0.26	0.19
28.	0.18	0.14	0.26	0.40	1.58	10.0	8.76	1.82	2.30	0.77	0.24	0.17
29.	0.17		0.22	0.40	1.06	11.5	5.36	1.68	2.25	1.89	0.26	0.17
30.	0.17		0.21	0.36	1.43	7.00	5.37	1.45	2.07	1.01	0.27	0.17
31.	0.17		0.22		1.12		4.93	1.37		0.89		0.17
	Extremwerte in m³/s											
am	31.	28.	01.	01.	02.	06.	31.	30.	01.	23.	09.	10.
NQ	0.17	0.14	0.14	0.22	0.35	0.67	3.60	1.21	1.18	0.31	0.10	0.11
HQ	0.20	0.17	0.35	0.44	3.47	18.1	32.2	6.93	6.57	5.31	0.91	0.50
am	01.	01.	27.	28.	19.	29.	28.	07.	08.	29.	01.	05.
	Monatsmittel in m³/s(MQ),l/s.km²(Mq) bzw.Monatssummen in mm (h_A)											
MQ	0.19	0.16	0.16	0.29	0.92	5.41	6.84	2.77	2.80	1.27	0.36	0.22
Mq	5.35	4.52	4.71	8.36	26.2	154	195	79.3	80.0	36.3	10.4	6.26
h_A	14	11	13	22	70	400	523	212	207	97	27	16
Reihe: 2001-2005	Mittlere Monatsmittel in m³/s (MQ),l/s.km²(Mq) bzw. -summen in mm (h_A)											
MQ	0.18	0.14	0.17	0.31	2.30	4.73	5.81	5.19	2.15	1.02	0.51	0.23
Mq	5.05	4.00	4.94	8.79	65.9	135	166	148	61.4	29.2	14.7	6.43
h_A	14	10	13	23	176	351	445	397	159	78	38	17
Reihe: 1951-2006	Mittlere Monatsmittel mit Extremwerten in m³/s											
NQ	0.10	0.08	0.08	.025	0.12	0.53	0.93	0.76	0.47	0.15	0.10	0.11
NQ_T	0.10	0.08	0.08	0.08	0.13	0.55	1.19	1.06	0.53	0.15	0.13	0.12
MNQ_T	0.15	0.13	0.13	0.17	0.46	1.50	2.59	2.29	1.27	0.51	0.28	0.19
NMQ	0.11	0.09	0.08	0.15	0.52	2.14	4.03	2.01	1.13	0.36	0.18	0.12
MQ	0.17	0.14	0.16	0.31	1.62	4.40	5.92	5.36	2.77	1.05	0.40	0.23
HMQ	0.27	0.21	0.25	0.81	3.73	8.18	9.23	7.76	5.12	1.72	0.77	0.41
MHQ	0.20	0.16	0.26	0.87	6.08	15.1	20.5	20.6	12.0	4.66	1.14	0.31
HQ	0.31	0.23	0.66	3.23	17.9	35.0	36.2	56.7	40.0	12.2	10.9	0.72

Jahreswerte in m³/s (Q),l/s.km²(Mq), mm (h_J)

	Berichtsjahr			Reihe: 2001 - 2005			Reihe: 1951 - 2006		
NQ	0.10	09.11.		.025	21.04.2001		.025	21.04.2001	
NQ_T	0.14	01.03.					0.08	18.03.1984	
$MJNQ_T$							0.12		
NJMQ							1.33		1978
MQ,Mq,h_A	1.79	51.2	1614	1.91	54.5	1719	1.89	54.0	1704
HJMQ							2.33		1994
MJHQ							25.0		
HQ	32.2	28.07.		23.5	12.08.2002		56.7	06.08.1985	

NNQ seit 1951: .025 21.04.2001 **HHQ seit** 1951: 56.7 06.08.1985

Berichtsjahr(J) Überschreitungsdauer der Abflüsse in Tagen Reihe(R): 2001-2005

m³/s	Tage(J)	Tage(R)	m³/s	Tage(J)	Tage(R)	m³/s	Tage(J)	Tage(R)	m³/s	Tage(J)	Tage(R)
10000			**500**			**20.0**			**1.00**	154	155.6
8000			**350**			**16.0**			**0.80**	159	167.8
6000			**250**			**12.0**		0.2	**0.60**	170	185.4
4000			**180**			**9.00**	7	3.8	**0.40**	193	211.0
3000			**140**			**7.00**	28	19.4	**0.30**	216	223.2
2000			**100**			**5.00**	47	51.6	**0.20**	280	274.4
1600			**80.0**			**3.50**	59	82.6	**0.10**	365	352.8
1200			**60.0**			**2.50**	88	109.0	**0.06**		365.2
900			**40.0**			**1.80**	114	124.4	**0.03**		
700			**30.0**			**1.40**	125	136.0	**0.00**		

ausgewertet nach Erhebungen der Tiroler Wasserkraftwerke-AG
ab 2. Nov als Summenpegel weitergeführt

Nr. 685 Waier Isel

Mst.Nr. 212183 Art: Schreibpegel Einzugsgebiet: 285.3 km²

Monat	I	II	III	IV	V	VI	VII	VIII	IX	X	XI	XII
Tag	Tägliche Abflüsse 2006 in m³/s											
1.	2.59	1.58	1.42	2.43	4.70	11.3	29.4	27.8	9.60	8.94	4.88	2.42
2.	2.34	1.57	1.42	2.49	4.91	9.92	27.8	23.8	10.6	9.40	3.55	2.39
3.	2.18	1.56	1.42	2.60	5.57	8.77	27.2	25.3	11.2	9.51	3.60	2.36
4.	2.11	1.55	1.42	2.31	6.82	8.25	28.5	17.2	19.7	13.5	3.63	2.34
5.	2.06	1.54	1.42	2.26	7.70	7.87	34.0	14.0	19.8	8.33	3.64	2.30
6.	2.02	1.53	1.42	2.19	6.66	7.51	40.9	13.3	16.4	6.63	3.67	2.27
7.	1.97	1.51	1.42	2.11	7.07	7.23	37.7	23.2	18.2	6.09	3.55	2.24
8.	1.91	1.50	1.42	2.11	8.36	7.11	32.2	17.8	23.1	5.65	3.52	2.21
9.	1.79	1.49	1.42	2.15	9.01	7.73	29.8	14.9	14.9	5.69	3.55	2.22
10.	1.71	1.48	1.42	2.29	7.80	8.74	29.6	14.6	13.6	6.02	3.44	2.23
11.	1.88	1.48	1.42	2.59	8.75	10.5	29.0	13.2	12.8	6.38	3.26	2.20
12.	1.86	1.47	1.42	2.29	10.2	15.0	30.8	12.6	13.0	6.24	3.20	2.17
13.	1.85	1.47	1.42	2.15	10.9	21.1	28.4	11.1	12.8	6.05	3.11	2.14
14.	1.83	1.47	1.42	2.21	11.5	25.8	29.1	12.0	9.91	5.41	3.54	2.11
15.	1.82	1.46	1.42	2.51	10.8	28.3	27.9	11.2	13.6	4.79	3.65	2.09
16.	1.80	1.46	1.42	2.88	12.7	31.2	24.2	11.3	12.6	4.93	3.35	2.06
17.	1.78	1.46	1.42	3.23	21.2	39.4	22.3	15.0	13.6	5.12	3.16	2.03
18.	1.77	1.45	1.42	3.33	20.6	46.2	21.6	24.1	9.80	5.18	3.09	2.00
19.	1.75	1.45	1.42	3.08	43.6	45.8	23.5	20.0	13.7	5.27	3.12	1.97
20.	1.74	1.45	1.42	3.24	32.4	50.0	24.7	20.2	9.96	5.06	2.99	1.94
21.	1.72	1.44	1.52	3.64	22.4	45.5	25.1	15.0	9.57	4.26	2.83	1.93
22.	1.71	1.44	1.57	4.14	25.2	43.3	24.1	13.0	10.4	4.38	2.76	1.92
23.	1.69	1.44	1.62	4.78	28.0	40.3	23.4	13.3	11.1	4.40	2.76	1.91
24.	1.67	1.43	1.63	5.28	26.2	39.7	25.1	14.1	11.2	10.5	2.73	1.90
25.	1.66	1.43	1.65	5.91	17.7	40.3	24.8	15.1	11.3	6.51	2.71	1.89
26.	1.65	1.43	1.77	6.08	15.6	42.7	27.4	12.3	10.4	5.82	2.68	1.88
27.	1.64	1.42	2.16	5.86	32.8	40.4	28.8	13.4	9.67	6.27	2.69	1.87
28.	1.62	1.42	2.62	5.99	30.8	43.7	29.5	12.2	9.09	6.33	2.65	1.86
29.	1.61		2.41	6.24	26.2	56.4	30.6	12.3	8.93	8.14	2.56	1.86
30.	1.60		2.14	5.27	17.2	36.3	29.0	10.4	8.04	5.80	2.45	1.85
31.	1.59		2.23		13.3		23.1	9.50		5.11		1.84
	Extremwerte in m³/s											
am	10.	28.	01.	06.	01.	07.	18.	31.	30.	21.	30.	31.
NQ	1.46	1.42	1.42	2.11	4.61	6.92	15.6	9.10	6.36	3.94	2.38	1.83
HQ	2.61	1.59	2.95	6.92	52.2	73.7	86.7	42.0	34.7	23.7	5.57	2.45
am	01.	01.	27.	28.	19.	29.	28.	01.	08.	04.	01.	01.
	Monatsmittel in m³/s(MQ),l/s.km²(Mq) bzw.Monatssummen in mm (h_A)											
MQ	1.84	1.48	1.60	3.45	16.3	27.5	28.0	15.6	12.6	6.51	3.21	2.08
Mq	6.43	5.18	5.62	12.1	57.3	96.5	98.3	54.6	44.2	22.8	11.3	7.28
h_A	17	13	15	31	153	250	263	146	115	61	29	19
Reihe: 2001-2005	Mittlere Monatsmittel in m³/s (MQ),l/s.km²(Mq) bzw. -summen in mm (h_A)											
MQ	2.27	1.89	2.19	3.33	16.2	28.3	26.4	20.8	10.2	7.06	4.96	2.87
Mq	7.96	6.61	7.69	11.7	56.7	99.1	92.6	72.7	35.6	24.8	17.4	10.1
h_A	21	16	21	30	152	257	248	195	92	66	45	26
Reihe: 1976-2006	Mittlere Monatsmittel mit Extremwerten in m³/s											
NQ	1.06	1.01	0.93	0.95	1.99	6.67	10.1	6.43	4.60	2.54	1.72	1.27
NQ_T	1.30	1.06	0.94	1.15	2.14	6.97	10.6	7.13	4.72	2.85	2.00	1.51
MNQ_T	1.75	1.55	1.54	2.09	5.04	12.8	17.2	12.8	7.76	4.68	3.03	2.18
NMQ	1.45	1.18	1.16	2.07	5.24	19.5	19.2	11.4	7.19	4.34	2.59	1.73
MQ	1.99	1.70	1.93	3.20	13.7	26.5	27.9	22.0	12.7	7.77	4.09	2.63
HMQ	3.10	2.49	3.26	5.98	28.3	39.1	39.8	29.1	18.6	13.9	7.53	4.38
MHQ	2.43	2.05	3.05	7.57	37.1	63.8	73.0	66.7	41.1	25.3	8.06	3.62
HQ	5.59	3.27	5.59	18.6	79.5	249	149	219	95.2	52.3	30.3	7.31

Jahreswerte in m³/s (Q),l/s.km²(Mq), mm (h_J)

	Berichtsjahr			Reihe: 2001 - 2005			Reihe: 1976 - 2006		
NQ	1.42	01.03.		1.13	22.02.2002		0.93	14.03.1996	
NQ_T	1.42	02.03.					0.94	14.03.1996	
$MJNQ_T$							1.47		
NJMQ							8.50		1996
MQ,Mq,h_A	10.1	35.3	1114	10.6	37.0	1167	10.6	37.0	1167
HJMQ							12.6		2001
MJHQ							89.3		
HQ	86.7	28.07.		103	09.07.2004		249	17.06.1991	

NNQ seit 1975: 0.93 14.03.1996 **HHQ seit** 1975: 249 17.06.1991

Berichtsjahr(J) Überschreitungsdauer der Abflüsse in Tagen Reihe(R): 2001-2005

m³/s	Tage(J)	Tage(R)	m³/s	Tage(J)	Tage(R)	m³/s	Tage(J)	Tage(R)	m³/s	Tage(J)	Tage(R)
10000			**500**			**20.0**	68	74.4	**1.00**		
8000			**350**			**16.0**	76	97.0	**0.80**		
6000			**250**			**12.0**	107	117.8	**0.60**		
4000			**180**			**9.00**	137	136.6	**0.40**		
3000			**140**			**7.00**	155	155.0	**0.30**		
2000			**100**			**5.00**	184	187.4	**0.20**		
1600			**80.0**			**3.50**	205	223.4	**0.10**		
1200			**60.0**		0.2	**2.50**	233	273.4	**0.06**		
900			**40.0**	13	7.2	**1.80**	294	331.2	**0.03**		
700			**30.0**	25	25.2	**1.40**	365	365.2	**0.00**		

ausgewertet nach Erhebung der Verbund Austrian Hydro Power AG
Im Dez durch Eis beeinflusst
Im Jän,Feb,Mrz,Aug,Okt,Nov,Dez nach erg.Wasserständen erm.

Abflüsse

Nr. 686 Innergschlöß Gschlößbach

Mst.Nr. 212068 Art: Schreibpegel Einzugsgebiet: 39.3 km²

Monat	I	II	III	IV	V	VI	VII	VIII	IX	X	XI	XII
Tag	Tägliche Abflüsse 2006 in m³/s											
1.	0.10	0.06	.048	0.19	0.89	1.75	9.27	11.3	2.42	2.62	1.08	0.22
2.	0.09	0.06	.047	0.25	1.26	1.24	9.20	10.1	3.11	3.10	0.73	0.21
3.	0.08	0.06	.047	0.25	1.84	1.00	9.46	8.76	4.04	4.68	0.69	0.21
4.	0.07	0.06	.047	0.17	2.65	0.97	11.1	5.39	7.65	4.75	0.65	0.21
5.	0.07	0.06	.046	0.14	2.25	0.99	12.0	3.96	7.71	2.18	0.59	0.20
6.	0.06	0.05	.046	0.11	1.76	1.02	13.3	6.11	5.43	1.47	0.56	0.20
7.	0.06	0.05	.046	0.15	2.40	0.92	12.1	16.0	7.22	1.30	0.56	0.20
8.	0.06	0.05	.045	0.18	3.23	1.17	9.96	8.47	8.91	1.28	0.57	0.19
9.	.050	0.05	.045	0.28	3.05	1.62	10.0	5.88	4.37	1.13	0.59	0.19
10.	0.06	0.05	.045	0.33	2.62	2.02	9.94	4.62	3.78	1.04	0.53	0.18
11.	0.06	0.05	.044	0.26	3.04	3.04	10.4	3.43	3.82	0.93	0.46	0.18
12.	0.06	0.05	.044	0.19	3.50	4.40	11.9	3.29	3.97	0.95	0.43	0.18
13.	0.06	0.05	.044	0.16	3.66	6.69	10.1	2.68	3.86	0.94	0.40	0.18
14.	0.06	0.05	.044	0.24	3.71	8.19	10.7	3.01	3.80	0.81	0.74	0.17
15.	0.06	0.05	.043	0.34	2.94	8.79	10.1	2.84	6.13	0.70	0.69	0.17
16.	0.06	0.05	.043	0.51	3.99	10.5	8.41	3.75	5.02	0.62	0.58	0.17
17.	0.06	0.05	.043	0.59	7.00	13.0	7.69	5.69	4.02	0.60	0.53	0.17
18.	0.06	.051	.042	0.60	6.67	14.8	7.58	9.45	4.27	0.55	0.50	0.16
19.	0.06	.051	.042	0.57	13.3	15.8	8.97	7.52	9.66	0.68	0.57	0.16
20.	0.06	.050	.045	0.83	7.84	18.4	10.5	6.55	4.48	0.70	0.51	0.16
21.	0.06	.050	.049	1.17	4.49	15.9	10.6	4.30	3.04	0.63	0.39	0.16
22.	0.06	.050	0.05	1.46	7.36	14.7	10.0	3.97	3.04	0.60	0.35	0.15
23.	0.06	.049	0.07	1.68	7.13	14.6	11.4	4.36	3.10	0.73	0.32	0.15
24.	0.06	.049	0.07	1.95	5.02	15.1	11.5	5.37	3.30	3.99	0.31	0.15
25.	0.06	.049	0.07	2.11	2.78	17.0	10.7	4.37	3.64	1.93	0.30	0.15
26.	0.06	.049	0.07	2.38	3.05	17.6	11.4	3.33	2.97	1.26	0.29	0.14
27.	0.06	.048	0.18	2.55	13.0	15.9	10.8	4.20	2.98	1.28	0.29	0.14
28.	0.06	.048	0.30	2.44	10.5	17.2	14.0	3.99	2.48	1.72	0.28	0.14
29.	0.06		0.18	1.72	7.49	22.5	12.2	3.16	2.41	4.58	0.26	0.14
30.	0.06		0.15	1.08	3.80	11.7	11.9	2.28	2.14	2.18	0.24	0.13
31.	0.06		0.16		2.41		10.0	2.02		1.32		0.13
	Extremwerte in m³/s											
am	10.	28.	19.	07.	01.	08.	18.	31.	30.	19.	30.	31.
NQ	.043	.048	.042	0.11	0.74	0.77	4.54	1.68	1.21	0.44	0.22	0.13
HQ	0.11	0.06	0.38	3.10	17.9	35.8	47.5	39.0	16.4	11.3	1.35	0.22
am	01.	01.	27.	26.	27.	29.	28.	07.	08.	03.	01.	01.
	Monatsmittel in m³/s(MQ),l/s.km²(Mq) bzw.Monatssummen in mm (h_A)											
MQ	0.06	0.05	0.07	0.83	4.67	9.29	10.6	5.49	4.43	1.65	0.50	0.17
Mq	1.61	1.33	1.84	21.1	119	236	268	140	113	42.1	12.7	4.33
h_A	4	3	5	55	318	613	719	374	292	113	33	11
Reihe: 2001-2005	Mittlere Monatsmittel in m³/s (MQ),l/s.km²(Mq) bzw. -summen in mm (h_A)											
MQ	0.16	0.12	0.24	0.63	4.40	9.21	10.3	9.03	3.46	1.61	0.71	0.20
Mq	4.09	3.12	6.03	16.1	112	234	262	230	87.9	40.8	18.0	5.07
h_A	11	8	16	42	300	607	701	615	228	109	47	13
Reihe: 1951-2006	Mittlere Monatsmittel mit Extremwerten in m³/s											
NQ	.040	.040	.040	.050	0.06	0.77	1.83	0.97	0.42	0.22	0.10	0.06
NQ_T	.040	.040	.040	.050	0.06	0.92	2.00	1.33	0.42	0.22	0.10	0.06
MNQ_T	0.11	0.09	0.09	0.18	0.85	2.47	4.32	3.77	1.73	0.55	0.27	0.15
NMQ	.042	.040	.041	0.13	0.70	4.21	6.79	4.45	1.67	0.39	0.20	0.08
MQ	0.13	0.10	0.15	0.55	3.20	7.53	9.61	8.25	3.96	1.40	0.48	0.20
HMQ	0.28	0.21	0.49	1.76	6.90	13.0	13.1	11.5	6.00	3.13	1.31	0.40
MHQ	0.17	0.12	0.36	1.99	10.7	25.0	32.9	34.8	19.6	8.04	2.00	0.36
HQ	0.41	0.24	1.60	7.41	27.3	73.3	64.5	116	55.0	25.8	17.0	1.64

Jahreswerte in m³/s (Q),l/s.km²(Mq), mm (h_A)

	Berichtsjahr			Reihe: 2001 - 2005			Reihe: 1951 - 2006		
NQ	.042	19.03.		.041	16.03.2005		.040	31.01.1951	
NQ_T	.042	18.03.					.040	02.01.1951	
$MJNQ_T$							0.08		
NJMQ							2.08		1972
MQ,Mq,h_A	3.17	80.5	2540	3.36	85.4	2694	2.98	75.9	2394
HJMQ							3.86		1952
MJHQ							42.1		
HQ	47.5	28.07.		62.1	12.08.2002		116	25.08.1987	

NNQ seit 1951: .040 31.01.1951 **HHQ seit** 1951: 116 25.08.1987

Berichtsjahr(J) Überschreitungsdauer der Abflüsse in Tagen Reihe(R): 2001-2005

m³/s	Tage(J)	Tage(R)	m³/s	Tage(J)	Tage(R)	m³/s	Tage(J)	Tage(R)	m³/s	Tage(J)	Tage(R)
10000			**500**			**20.0**	1	1.0	**1.00**	178	178.4
8000			**350**			**16.0**	6	5.6	**0.80**	187	185.2
6000			**250**			**12.0**	21	23.6	**0.60**	201	197.4
4000			**180**			**9.00**	50	51.6	**0.40**	219	222.4
3000			**140**			**7.00**	68	72.6	**0.30**	227	240.4
2000			**100**			**5.00**	80	96.8	**0.20**	244	274.0
1600			**80.0**			**3.50**	111	119.4	**0.10**	281	329.2
1200			**60.0**			**2.50**	137	139.6	**0.06**	319	353.6
900			**40.0**			**1.80**	155	155.4	**0.03**	365	365.2
700			**30.0**		0.4	**1.40**	163	166.4	**0.00**		

Im Nov,Dez durch Eis beeinflusst
Im Jän,Feb,Mrz,Apr,Mai,Okt,Dez nach erg.Wasserständen erm.

Nr. 687 Matreier Tauernhaus Tauernbach

Mst.Nr. 212076 Art: Schreibpegel Einzugsgebiet: 59.9 km²

Monat	I	II	III	IV	V	VI	VII	VIII	IX	X	XI	XII
Tag	Tägliche Abflüsse 2006 in m³/s											
1.	0.32	0.20	0.19	0.42	1.63	3.12	13.2	14.1	3.40	3.14	1.68	0.54
2.	0.29	0.20	0.19	0.50	1.88	2.66	12.9	13.2	4.06	3.54	1.29	0.53
3.	0.27	0.20	0.19	0.52	2.41	2.38	13.2	12.6	4.87	4.96	1.24	0.52
4.	0.26	0.20	0.19	0.39	3.42	2.29	14.6	9.07	8.51	5.55	1.19	0.51
5.	0.26	0.20	0.19	0.33	3.20	2.25	15.9	7.09	8.55	3.04	1.12	0.51
6.	0.25	0.20	0.19	0.30	2.51	2.22	17.5	9.63	6.15	2.34	1.08	0.50
7.	0.24	0.20	0.19	0.35	3.00	2.08	16.1	23.8	7.57	2.12	1.07	0.49
8.	0.23	0.19	0.19	0.41	3.72	2.19	13.9	12.8	9.74	2.05	1.08	0.49
9.	0.21	0.19	0.19	0.53	3.68	2.62	13.4	8.83	5.04	1.87	1.09	0.48
10.	0.22	0.19	0.19	0.61	3.19	3.09	13.5	7.11	4.35	1.81	1.04	0.48
11.	0.23	0.19	0.19	0.55	3.65	4.37	13.6	5.75	4.38	1.78	0.93	0.47
12.	0.23	0.19	0.19	0.45	4.26	6.22	15.4	5.43	4.47	1.75	0.90	0.47
13.	0.23	0.19	0.19	0.40	4.61	9.22	13.1	4.67	4.30	1.64	0.85	0.46
14.	0.23	0.19	0.18	0.47	4.94	11.3	13.5	4.88	4.22	1.47	1.16	0.46
15.	0.23	0.19	0.18	0.62	3.94	11.9	12.6	4.60	6.49	1.33	1.19	0.45
16.	0.23	0.19	0.18	0.84	4.95	14.0	10.7	5.34	5.47	1.21	1.06	0.45
17.	0.22	0.19	0.18	0.99	9.24	16.9	9.68	7.09	4.50	1.13	0.99	0.45
18.	0.22	0.19	0.18	1.05	8.91	19.1	9.30	11.1	4.60	1.03	0.95	0.44
19.	0.22	0.19	0.19	0.97	18.4	19.7	10.7	9.00	11.5	1.10	1.02	0.44
20.	0.22	0.19	0.20	1.23	12.0	22.2	12.0	8.24	5.94	1.16	0.95	0.43
21.	0.22	0.19	0.21	1.63	6.95	19.9	12.3	5.78	3.90	1.06	0.81	0.43
22.	0.22	0.19	0.22	1.98	10.2	19.1	12.2	5.24	3.70	1.02	0.76	0.42
23.	0.22	0.19	0.24	2.28	11.2	18.9	13.4	5.59	3.62	1.05	0.71	0.42
24.	0.22	0.19	0.23	2.60	8.12	19.1	13.9	6.59	3.68	3.75	0.69	0.41
25.	0.21	0.19	0.24	2.79	4.80	21.4	12.6	6.00	4.10	2.42	0.67	0.41
26.	0.21	0.19	0.26	3.11	4.55	21.9	13.0	4.74	3.46	1.66	0.66	0.40
27.	0.21	0.19	0.41	3.51	15.6	19.5	12.5	5.56	3.47	1.66	0.65	0.40
28.	0.21	0.19	0.58	3.50	13.6	21.2	15.8	5.29	3.03	1.98	0.64	0.39
29.	0.21		0.41	2.83	10.7	29.2	15.4	4.55	2.97	4.53	0.61	0.39
30.	0.21		0.36	2.01	5.76	16.8	14.9	3.57	2.73	2.90	0.58	0.38
31.	0.21		0.38		3.91		12.4	3.12		1.89		0.38
	Extremwerte in m³/s											
am	10.	28.	19.	06.	01.	08.	18.	31.	30.	22.	30.	31.
NQ	0.18	0.19	0.18	0.29	1.50	1.90	6.29	2.77	1.93	0.87	0.55	0.38
HQ	0.33	0.20	0.70	3.99	24.5	44.7	51.9	55.9	16.6	11.5	1.88	0.55
am	01.	01.	27.	28.	19.	29.	28.	07.	08.	03.	01.	01.
	Monatsmittel in m³/s(MQ),l/s.km²(Mq) bzw.Monatssummen in mm (h_A)											
MQ	0.23	0.19	0.23	1.27	6.42	12.2	13.3	7.75	5.09	2.19	0.96	0.45
Mq	3.86	3.21	3.91	21.2	107	204	223	129	85.0	36.6	15.9	7.54
h_A	10	8	10	55	287	529	596	347	220	98	41	20
Reihe: 2001-2005	Mittlere Monatsmittel in m³/s (MQ),l/s.km²(Mq) bzw. -summen in mm (h_A)											
MQ	0.30	0.24	0.45	1.07	6.52	12.0	12.9	10.6	4.24	2.25	1.15	0.41
Mq	5.05	4.00	7.47	17.9	109	201	215	176	70.8	37.5	19.2	6.83
h_A	14	10	20	46	292	520	575	472	184	100	50	18
Reihe: 1951-2006	Mittlere Monatsmittel mit Extremwerten in m³/s											
NQ	0.12	0.10	0.09	0.14	0.29	1.24	2.64	2.06	0.67	0.35	0.20	0.15
NQ_T	0.12	0.10	0.09	0.14	0.29	1.39	2.77	2.38	0.70	0.35	0.25	0.16
MNQ_T	0.20	0.17	0.18	0.39	1.52	3.69	6.00	4.94	2.40	0.88	0.45	0.28
NMQ	0.13	0.11	0.10	0.29	1.39	5.86	8.48	6.03	1.99	0.73	0.37	0.23
MQ	0.24	0.19	0.30	0.99	5.10	10.5	11.9	9.78	4.93	2.00	0.77	0.36
HMQ	0.39	0.38	0.88	2.31	9.27	15.7	19.0	12.7	7.19	4.14	2.10	0.59
MHQ	0.30	0.22	0.71	3.37	15.8	33.1	39.4	40.4	22.4	9.71	2.81	0.68
HQ	0.45	0.44	2.78	12.6	34.7	147	109	169	100	36.5	20.8	4.54

Jahreswerte in m³/s (Q),l/s.km²(Mq), mm (h_A)

	Berichtsjahr			Reihe: 2001 - 2005			Reihe: 1951 - 2006		
NQ	0.18	10.01.		0.19	04.03.2003		0.09	25.03.1984	
NQ_T	0.18	18.03.					0.09	24.03.1984	
$MJNQ_T$							0.16		
NJMQ							2.86		1972
MQ,Mq,h_A	4.22	70.5	2222	4.37	72.9	2298	3.94	65.8	2076
HJMQ							4.80		2000
MJHQ							53.9		
HQ	55.9	07.08.		88.5	12.08.2002		169	25.08.1987	

NNQ seit 1951: 0.09 25.03.1984 **HHQ seit** 1951: 169 25.08.1987

Berichtsjahr(J) Überschreitungsdauer der Abflüsse in Tagen Reihe(R): 2001-2005

m³/s	Tage(J)	Tage(R)	m³/s	Tage(J)	Tage(R)	m³/s	Tage(J)	Tage(R)	m³/s	Tage(J)	Tage(R)
10000			**500**			**20.0**	6	5.4	**1.00**	210	200.0
8000			**350**			**16.0**	18	15.0	**0.80**	220	216.2
6000			**250**			**12.0**	51	43.4	**0.60**	230	236.2
4000			**180**			**9.00**	68	73.0	**0.40**	270	270.4
3000			**140**			**7.00**	78	94.0	**0.30**	281	308.0
2000			**100**			**5.00**	97	115.6	**0.20**	325	351.4
1600			**80.0**			**3.50**	135	137.0	**0.10**	365	365.2
1200			**60.0**			**2.50**	158	157.2	**0.06**		
900			**40.0**		0.4	**1.80**	177	171.8	**0.03**		
700			**30.0**		0.6	**1.40**	186	182.8	**0.00**		

Im Dez durch Eis beeinflusst
Im Jän,Feb,Mrz,Apr,Jun,Aug,Sep,Okt,Nov,Dez n.erg.Wasserst.erm.

Nr. 689 Brühl
Isel

Mst.Nr. 212092 Art: Schreibpegel Einzugsgebiet: 518.4 km²

Ableitungen aus: 12.1 km² E(wirksam): 506.3 km²

Monat	I	II	III	IV	V	VI	VII	VIII	IX	X	XI	XII
Tag	Tägliche Abflüsse 2006 in m³/s											
1.	5.59	3.85	3.63	5.74	10.9	20.9	56.1	52.6	17.4	15.1	9.02	4.41
2.	5.15	3.84	3.62	5.98	11.9	18.5	52.8	47.3	19.1	16.4	6.97	4.34
3.	4.87	3.83	3.62	6.10	13.3	16.7	51.1	53.2	20.5	17.8	7.15	4.32
4.	4.76	3.82	3.61	5.46	15.9	15.8	53.4	39.4	33.7	26.0	7.04	4.42
5.	4.68	3.81	3.61	5.32	17.7	15.1	62.2	31.4	34.2	15.4	6.89	4.40
6.	4.59	3.80	3.60	5.01	15.9	14.8	70.4	31.8	27.7	12.4	6.79	4.31
7.	4.51	3.79	3.60	4.83	16.7	14.2	65.2	64.7	30.9	11.5	6.44	4.64
8.	4.41	3.78	3.59	4.91	18.9	14.0	56.2	45.3	40.0	11.0	6.40	4.72
9.	4.19	3.77	3.59	5.24	20.1	15.4	52.0	35.1	24.6	10.7	6.48	4.66
10.	4.04	3.76	3.58	5.79	18.3	17.3	51.9	31.3	22.1	10.8	6.33	4.45
11.	4.36	3.75	3.58	6.14	20.1	20.5	51.1	27.7	21.3	11.0	6.08	4.08
12.	4.34	3.74	3.57	5.36	22.0	29.0	55.1	26.6	21.5	10.7	6.03	4.51
13.	4.31	3.73	3.57	5.16	23.5	40.5	49.9	23.2	21.1	10.6	5.90	4.40
14.	4.28	3.72	3.56	5.28	25.0	49.5	51.0	24.8	17.8	9.46	6.62	4.38
15.	4.25	3.71	3.56	6.01	22.4	53.2	48.8	23.1	24.3	8.71	6.79	4.29
16.	4.22	3.70	3.55	6.97	25.8	59.7	42.6	23.6	22.4	8.50	6.43	4.20
17.	4.19	3.69	3.55	7.76	43.3	73.9	39.1	30.5	22.7	8.62	6.19	4.26
18.	4.16	3.69	3.54	8.02	41.9	86.7	37.7	46.6	17.2	8.48	6.09	4.08
19.	4.13	3.68	3.60	7.65	84.5	87.2	40.5	38.6	33.1	8.65	6.22	4.04
20.	4.10	3.68	3.73	8.12	64.4	98.3	43.8	38.3	21.1	8.46	6.10	3.91
21.	4.07	3.67	3.81	9.60	42.3	88.0	44.6	29.0	17.6	7.57	5.72	4.08
22.	4.05	3.66	3.89	10.8	48.5	82.3	43.6	25.1	18.1	7.50	5.32	4.01
23.	4.02	3.66	4.21	11.9	54.7	75.3	42.6	26.1	18.5	7.54	5.14	3.93
24.	3.99	3.65	4.16	13.0	48.3	75.3	46.3	27.6	18.7	19.3	5.12	3.86
25.	3.96	3.65	4.20	14.2	32.4	80.6	43.6	29.1	19.2	12.7	5.12	3.79
26.	3.94	3.64	4.37	14.9	28.7	86.0	47.2	22.2	17.1	10.0	5.01	3.72
27.	3.93	3.64	5.16	15.6	62.2	77.1	47.7	24.6	16.7	10.4	4.89	3.64
28.	3.91	3.63	6.17	16.5	58.0	83.4	52.6	23.1	15.2	10.7	4.83	3.57
29.	3.90		5.83	15.3	50.4	116	56.7	23.2	14.7	16.0	4.71	3.50
30.	3.88		5.11	12.1	32.9	68.1	54.5	19.0	13.9	12.2	4.59	3.42
31.	3.87		5.38		24.8		45.3	17.4		9.62		3.37
	Extremwerte in m³/s											
am	10.	28.	18.	07.	01.	08.	18.	31.	30.	23.	30.	31.
NQ	3.60	3.63	3.54	4.28	10.3	13.2	27.2	16.7	11.1	6.93	4.50	3.37
HQ	5.62	3.86	6.93	18.2	105	163	151	124	57.5	47.3	9.92	4.79
am	01.	01.	29.	29.	19.	29.	28.	07.	08.	04.	01.	09.
	Monatsmittel in m³/s(MQ),l/s.km²(Mq) bzw.Monatssummen in mm (h_A)											
MQ	4.28	3.73	4.00	8.50	32.8	53.1	50.2	32.3	22.1	11.7	6.08	4.12
Mq	8.45	7.36	7.91	16.8	64.7	105	99.1	63.8	43.6	23.2	12.0	8.14
h_A	23	18	21	43	173	272	265	171	113	62	31	21

Reihe: 2001-2005	Mittlere Monatsmittel in m³/s (MQ),l/s.km²(Mq) bzw. -summen in mm (h_A)											
MQ	4.45	3.80	4.61	6.66	30.3	51.8	49.6	38.1	19.4	13.7	9.16	5.36
Mq	8.79	7.51	9.10	13.2	59.8	102	97.9	75.3	38.4	27.1	18.1	10.6
h_A	24	18	24	34	160	265	262	202	100	73	47	27
Reihe: 1951-2006	**Mittlere Monatsmittel mit Extremwerten in m³/s**											
NQ	1.50	1.14	1.22	1.70	4.30	13.2	16.8	13.1	5.82	4.37	3.15	2.25
NQ_T	1.80	1.40	1.64	2.04	4.30	14.0	18.6	14.6	6.01	4.50	3.15	2.30
MNQ_T	3.29	3.02	3.07	4.27	9.93	23.6	32.0	25.1	15.1	8.56	5.48	3.95
NMQ	2.22	2.02	1.99	2.76	9.50	32.0	37.2	21.1	10.6	5.39	4.42	3.18
MQ	3.78	3.34	3.87	7.12	25.9	51.0	53.1	41.9	24.5	13.6	7.55	4.91
HMQ	6.25	4.99	6.55	14.2	49.4	74.1	76.3	61.6	50.8	29.9	14.7	8.03
MHQ	4.85	4.01	5.99	15.9	66.1	122	125	112	71.4	37.7	16.1	7.17
HQ	14.0	6.69	13.0	37.5	132	530	254	290	370	130	65.8	21.9

Jahreswerte in m³/s (Q),l/s.km²(Mq), mm (h_J)

	Berichtsjahr			Reihe: 2001 - 2005			Reihe: 1951 - 2006		
NQ	3.37	31.12.		2.38	25.02.2004		1.14	28.02.1970	
NQ_T	3.37	31.12.					1.40	22.02.1964	
$MJNQ_T$							2.85		
NJMQ							15.6		1976
MQ,Mq,h_A	19.5	38.5	1215	19.8	39.1	1234	20.1	39.8	1255
HJMQ							25.4		1965
MJHQ							160		
HQ	163	29.06.		247	09.07.2004		530	17.06.1991	

NNQ seit 1951: 1.14 28.02.1970 **HHQ seit** 1951: 530 17.06.1991

Berichtsjahr(J) Überschreitungsdauer der Abflüsse in Tagen Reihe(R): 2001-2005

m³/s	Tage(J)	Tage(R)	m³/s	Tage(J)	Tage(R)	m³/s	Tage(J)	Tage(R)	m³/s	Tage(J)	Tage(R)
10000			**500**			**20.0**	120	128.2	**1.00**		
8000			**350**			**16.0**	145	144.0	**0.80**		
6000			**250**			**12.0**	168	167.2	**0.60**		
4000			**180**			**9.00**	186	190.8	**0.40**		
3000			**140**		0.2	**7.00**	201	214.4	**0.30**		
2000			**100**	1	0.8	**5.00**	245	274.4	**0.20**		
1600			**80.0**	10	4.0	**3.50**	363	335.2	**0.10**		
1200			**60.0**	21	18.4	**2.50**	365	365.2	**0.06**		
900			**40.0**	65	64.2	**1.80**			**0.03**		
700			**30.0**	81	97.0	**1.40**			**0.00**		

siehe Tabelle Überleitungen u. Speicherungen d. Berichtsjahrs
Im Dez durch Eis beeinflusst
Im Jän,Feb,Mrz,Apr,Mai,Jun,Jul,Aug,Okt,Nov,Dez n.erg.W.erm.

Nr. 690 Hopfgarten i. Def.-Zwenewald
Schwarzach

Mst.Nr. 212100 Art: Schreibpegel Einzugsgebiet: 268.1 km²

Monat	I	II	III	IV	V	VI	VII	VIII	IX	X	XI	XII
Tag	Tägliche Abflüsse 2006 in m³/s											
1.	2.41	1.91	1.60	2.52	6.07	12.9	19.3	13.0	10.6	5.12	3.69	2.35
2.	2.39	1.86	1.63	2.56	6.25	11.4	17.2	13.5	10.0	5.15	3.45	2.27
3.	2.21	1.81	1.60	2.66	6.56	10.4	15.9	22.5	9.67	5.13	3.28	2.23
4.	1.94	1.74	1.63	2.46	7.80	9.78	15.1	20.6	9.98	6.91	3.33	2.32
5.	2.27	1.88	1.60	2.38	8.79	9.14	19.2	16.0	9.72	6.51	3.36	2.23
6.	2.32	1.83	1.46	2.29	8.03	8.59	24.0	13.9	9.16	5.57	3.30	2.25
7.	2.23	1.87	1.66	2.15	8.15	8.39	24.4	14.6	9.00	5.25	3.25	2.33
8.	2.12	1.85	1.54	2.22	8.86	8.04	20.4	13.6	9.27	5.00	3.19	2.41
9.	1.94	1.75	1.64	2.32	9.59	8.37	18.6	12.7	8.24	4.74	3.20	2.52
10.	1.50	1.74	1.59	2.55	9.28	9.12	16.8	12.9	7.73	4.55	3.08	2.29
11.	1.56	1.69	1.56	2.73	9.95	10.1	15.5	12.1	7.40	4.39	2.94	1.88
12.	1.58	1.44	1.50	2.46	11.3	13.2	15.0	12.3	7.14	4.44	3.00	2.10
13.	1.54	1.53	1.49	2.38	12.2	16.6	14.0	12.0	6.86	4.29	2.97	2.08
14.	1.54	1.68	1.53	2.42	13.2	19.3	13.6	12.2	6.60	4.24	2.96	2.08
15.	1.55	1.87	1.49	2.78	12.9	20.4	12.8	12.1	7.77	4.11	2.94	2.18
16.	1.48	1.85	1.49	3.27	14.2	21.9	11.9	11.9	7.77	4.03	2.92	2.21
17.	1.64	1.73	1.49	3.69	20.0	25.6	10.9	12.8	8.02	4.03	2.90	2.20
18.	2.05	1.70	1.50	3.73	20.9	28.6	10.2	14.1	7.21	3.85	2.88	2.15
19.	2.00	1.68	1.52	3.54	34.7	27.9	9.91	13.4	6.93	3.79	2.86	2.01
20.	2.00	1.67	1.55	3.54	30.7	29.2	9.87	13.4	6.63	3.77	2.92	1.66
21.	2.18	1.66	1.59	3.97	26.6	26.4	9.70	13.0	6.43	3.72	2.86	1.75
22.	2.20	1.64	1.64	4.52	28.7	24.8	10.1	11.5	6.27	3.68	2.72	1.49
23.	2.01	1.63	1.73	5.27	27.7	23.2	9.70	10.7	6.15	3.64	2.62	1.45
24.	1.61	1.62	1.72	6.09	25.3	21.7	9.60	11.6	6.06	5.33	2.71	1.55
25.	1.70	1.61	1.74	6.90	19.4	21.7	8.83	16.2	5.94	5.62	2.63	1.71
26.	1.93	1.59	1.81	7.04	17.0	21.9	9.00	13.4	5.72	4.53	2.60	1.74
27.	2.07	1.59	2.20	6.93	22.0	20.5	9.96	13.4	5.53	4.21	2.57	1.79
28.	2.09	1.53	2.57	7.29	23.8	22.8	9.77	12.6	5.28	3.98	2.54	1.88
29.	2.02		2.41	7.54	22.6	30.7	14.2	14.0	5.10	3.97	2.51	2.03
30.	1.95		2.23	6.76	17.6	24.0	10.9	12.5	5.14	4.05	2.44	1.95
31.	1.92		2.34		14.6		9.86	11.4		3.87		1.99
	Extremwerte in m³/s											
am	10.	12.	13.	07.	01.	08.	25.	24.	30.	18.	30.	22.
NQ	1.35	1.12	1.04	1.82	5.89	7.79	8.13	10.1	4.91	3.47	2.37	1.38
HQ	2.57	2.09	2.88	8.00	41.5	40.9	38.8	31.8	10.9	8.18	3.78	2.64
am	01.	15.	27.	29.	19.	29.	05.	03.	01.	24.	01.	09.
	Monatsmittel in m³/s(MQ),l/s.km²(Mq) bzw.Monatssummen in mm (h_A)											
MQ	1.93	1.71	1.71	3.90	16.3	18.2	13.7	13.5	7.44	4.56	2.95	2.03
Mq	7.21	6.39	6.38	14.5	60.7	68.0	51.3	50.5	27.8	17.0	11.0	7.59
h_A	19	15	17	38	163	176	137	135	72	46	29	20

Reihe: 2001-2005	Mittlere Monatsmittel in m³/s (MQ),l/s.km²(Mq) bzw. -summen in mm (h_A)											
MQ	2.41	1.93	2.21	3.37	16.2	21.8	16.5	9.83	7.02	6.90	5.60	3.08
Mq	8.97	7.21	8.24	12.6	60.4	81.3	61.6	36.7	26.2	25.7	20.9	11.5
h_A	24	17	22	33	162	211	165	98	68	69	54	30
Reihe: 1984-2006	**Mittlere Monatsmittel mit Extremwerten in m³/s**											
NQ	0.73	0.63	0.68	1.20	2.54	6.96	6.98	4.42	3.72	2.50	1.47	1.16
NQ_T	0.80	0.84	0.96	1.22	2.87	7.05	7.65	4.99	3.80	2.73	1.55	1.28
MNQ_T	1.53	1.45	1.57	2.13	6.28	12.4	11.7	8.01	5.82	4.88	3.33	2.07
NMQ	1.39	1.30	1.20	1.95	5.33	12.6	10.2	7.21	5.13	3.61	2.48	1.93
MQ	2.04	1.75	1.96	3.34	14.7	21.8	18.3	11.8	8.49	7.57	4.65	2.82
HMQ	3.77	2.64	3.35	6.32	31.1	33.8	28.0	20.8	13.8	17.1	9.52	5.18
MHQ	2.71	2.20	2.97	7.96	31.7	51.0	47.9	34.7	22.2	18.7	8.40	4.38
HQ	7.89	3.05	5.57	18.0	86.3	201	92.5	116	57.4	54.4	29.7	10.4

Jahreswerte in m³/s (Q),l/s.km²(Mq), mm (h_J)

	Berichtsjahr			Reihe: 2001 - 2005			Reihe: 1984 - 2006		
NQ	1.04	13.03.		0.82	02.03.2005		0.63	01.02.1986	
NQ_T	1.44	12.02.					0.80	30.01.1986	
$MJNQ_T$							1.30		
NJMQ							6.68		2005
MQ,Mq,h_A	7.37	27.5	867	8.07	30.1	950	8.31	31.0	978
HJMQ							10.5		2001
MJHQ							64.8		
HQ	41.5	19.05.		66.7	11.06.2001		201	17.06.1991	

NNQ seit 1951: 0.63 01.02.1986 **HHQ seit** 1951: 250 03.09.1965

Berichtsjahr(J) Überschreitungsdauer der Abflüsse in Tagen Reihe(R): 2001-2005

m³/s	Tage(J)	Tage(R)	m³/s	Tage(J)	Tage(R)	m³/s	Tage(J)	Tage(R)	m³/s	Tage(J)	Tage(R)
10000			**500**			**20.0**	32	37.0	**1.00**		365.2
8000			**350**			**16.0**	44	52.4	**0.80**		
6000			**250**			**12.0**	81	80.2	**0.60**		
4000			**180**			**9.00**	118	108.6	**0.40**		
3000			**140**			**7.00**	139	143.8	**0.30**		
2000			**100**			**5.00**	171	186.6	**0.20**		
1600			**80.0**			**3.50**	199	232.2	**0.10**		
1200			**60.0**			**2.50**	236	277.4	**0.06**		
900			**40.0**		1.6	**1.80**	303	329.6	**0.03**		
700			**30.0**	3	6.6	**1.40**	365	362.4	**0.00**		

Abflüsse

Nr. 691 Spöttling Dorferbach

Mst.Nr. 212118 Art: Schreibpegel Einzugsgebiet: 47.0 km²

Monat	I	II	III	IV	V	VI	VII	VIII	IX	X	XI	XII
Tag	Tägliche Abflüsse 2006 in m³/s											
1.	0.36	0.26	0.24	0.32	1.03	3.83	7.77	4.95	2.08	1.71	1.19	0.72
2.	0.36	0.26	0.24	0.35	1.09	3.48	7.03	4.67	2.14	1.81	1.00	0.71
3.	0.36	0.26	0.24	0.35	1.28	3.27	6.95	4.90	2.38	1.98	1.02	0.70
4.	0.35	0.26	0.24	0.31	1.56	3.12	7.36	4.37	3.91	1.93	1.01	0.70
5.	0.35	0.26	0.24	0.28	1.51	2.98	7.75	3.59	4.21	1.54	0.99	0.69
6.	0.35	0.25	0.24	0.26	1.30	2.95	7.82	3.57	3.50	1.36	0.99	0.68
7.	0.34	0.25	0.24	0.24	1.46	2.86	7.33	7.07	3.59	1.30	0.99	0.67
8.	0.34	0.25	0.24	0.26	1.63	2.84	7.02	5.96	4.35	1.23	0.98	0.66
9.	0.34	0.25	0.23	0.30	1.59	2.95	6.79	4.23	3.15	1.26	0.95	0.65
10.	0.33	0.25	0.23	0.35	1.54	3.08	6.86	3.40	2.88	1.29	0.92	0.64
11.	0.33	0.25	0.23	0.32	1.77	3.39	6.92	2.83	2.63	1.36	0.87	0.64
12.	0.33	0.25	0.23	0.29	1.95	4.15	7.37	2.57	2.54	1.32	0.83	0.63
13.	0.32	0.25	0.23	0.29	1.97	5.54	6.98	2.29	2.53	1.30	0.85	0.62
14.	0.32	0.25	0.23	0.30	1.90	7.00	6.47	2.24	2.02	1.18	0.99	0.61
15.	0.32	0.25	0.23	0.34	1.98	7.70	6.46	2.10	2.44	1.19	0.98	0.60
16.	0.31	0.25	0.23	0.45	2.70	8.04	6.05	2.11	2.25	1.19	0.93	0.59
17.	0.31	0.25	0.23	0.52	4.45	9.02	5.80	2.40	2.15	1.21	0.91	0.58
18.	0.31	0.25	0.23	0.54	5.99	10.7	5.76	4.04	2.07	1.13	0.89	0.57
19.	0.30	0.25	0.23	0.54	10.4	11.4	5.90	4.13	3.16	1.18	0.87	0.56
20.	0.30	0.25	0.23	0.63	8.93	12.0	5.94	3.90	3.04	1.05	0.85	0.55
21.	0.30	0.25	0.23	0.78	6.54	10.8	6.50	3.21	2.53	0.99	0.82	0.55
22.	0.29	0.24	0.23	0.92	6.60	9.78	6.10	2.78	2.40	0.99	0.78	0.54
23.	0.29	0.24	0.23	0.99	7.30	8.55	5.55	2.79	2.33	0.99	0.78	0.53
24.	0.28	0.24	0.23	1.07	6.56	8.34	6.19	3.10	2.17	1.68	0.78	0.52
25.	0.28	0.24	0.24	1.18	5.17	9.58	6.18	2.99	2.19	1.13	0.77	0.51
26.	0.28	0.24	0.27	1.19	4.65	11.3	6.65	2.59	2.06	1.23	0.76	0.50
27.	0.27	0.24	0.33	1.45	7.43	10.2	6.61	2.37	1.91	1.31	0.75	0.49
28.	0.27	0.24	0.34	1.69	8.28	10.8	7.54	2.30	1.82	1.27	0.75	0.48
29.	0.27		0.28	1.44	6.89	14.3	5.81	2.21	1.76	1.47	0.74	0.48
30.	0.26		0.27	1.10	5.35	10.6	5.73	2.14	1.62	1.32	0.73	0.47
31.	0.26		0.30		4.32		4.92	2.03		1.27		0.47
	Extremwerte in m³/s											
am	31.	28.	22.	07.	01.	08.	31.	31.	30.	23.	30.	31.
NQ	0.26	0.24	0.23	0.19	1.00	2.78	4.29	1.94	1.44	0.86	0.72	0.46
HQ	0.37	0.26	0.42	2.03	11.3	17.4	17.5	10.7	6.23	2.99	1.27	0.72
am	01.	01.	27.	28.	19.	29.	28.	07.	05.	03.	01.	01.
	Monatsmittel in m³/s(MQ),l/s.km²(Mq) bzw.Monatssummen in mm (h_A)											
MQ	0.31	0.25	0.25	0.64	4.04	7.15	6.58	3.35	2.59	1.33	0.89	0.59
Mq	6.64	5.30	5.23	13.5	85.9	152	140	71.3	55.2	28.2	18.9	12.6
h_A	18	13	14	35	230	394	375	191	143	76	49	33
Reihe: 2001-2005	Mittlere Monatsmittel in m³/s (MQ),l/s.km²(Mq) bzw. -summen in mm (h_A)											
MQ	0.41	0.31	0.36	0.63	2.95	6.08	6.41	5.20	2.37	1.62	1.02	0.57
Mq	8.72	6.68	7.60	13.3	62.9	129	136	111	50.4	34.5	21.6	12.1
h_A	23	16	20	35	168	335	365	297	131	92	56	31
Reihe: 1951-2006	Mittlere Monatsmittel mit Extremwerten in m³/s											
NQ	0.21	0.14	.000	0.15	0.27	1.20	2.04	1.74	0.82	0.44	0.24	0.30
NQ_T	0.21	0.14	0.18	0.16	0.27	1.31	2.19	1.97	0.84	0.47	0.33	0.30
MNQ_T	0.32	0.27	0.25	0.33	0.89	2.61	4.08	3.30	1.88	0.92	0.59	0.43
NMQ	0.24	0.22	0.20	0.24	0.70	3.29	4.37	2.70	1.53	0.75	0.41	0.36
MQ	0.38	0.30	0.30	0.57	2.54	5.81	6.50	5.35	3.05	1.53	0.79	0.52
HMQ	0.55	0.45	0.47	1.21	5.10	8.27	10.1	8.00	4.89	2.32	1.59	0.86
MHQ	0.44	0.33	0.45	1.45	6.67	13.1	15.1	14.1	8.04	3.85	1.36	0.70
HQ	0.64	0.48	1.21	4.41	16.6	30.4	31.5	45.0	25.0	8.70	5.75	2.00

Jahreswerte in m³/s (Q),l/s.km²(Mq), mm (h_A)

	Berichtsjahr			Reihe: 2001 - 2005			Reihe: 1951 - 2006		
NQ	0.19	07.04.		.000	22.03.2002		.000	22.03.2002	
NQ_T	0.23	22.03.					0.14	27.02.1970	
$MJNQ_T$							0.24		
NJMQ							1.67		1972
MQ,Mq,h_A	2.34	49.8	1572	2.34	49.7	1569	2.32	49.3	1554
HJMQ							2.90		1975
MJHQ							18.3		
HQ	17.5	28.07.		26.0	28.07.2003		45.0	17.08.1966	

NNQ seit 1951: .000 22.03.2002 **HHQ seit** 1951: 45.0 17.08.1966

Berichtsjahr(J) Überschreitungsdauer der Abflüsse in Tagen Reihe(R): 2001-2005

m³/s	Tage(J)	Tage(R)	m³/s	Tage(J)	Tage(R)	m³/s	Tage(J)	Tage(R)	m³/s	Tage(J)	Tage(R)
10000			500			20.0			1.00	192	195.4
8000			350			16.0			0.80	214	213.4
6000			250			12.0	2	0.8	0.60	240	236.0
4000			180			9.00	13	4.2	0.40	260	296.6
3000			140			7.00	32	23.2	0.30	293	331.0
2000			100			5.00	62	64.4	0.20	365	365.2
1600			80.0			3.50	83	98.6	0.10		
1200			60.0			2.50	111	119.8	0.06		
900			40.0			1.80	143	149.6	0.03		
700			30.0			1.40	159	170.8	0.00		

Im Dez durch Eis beeinflusst
Im Jän,Feb,Mrz,Okt,Nov,Dez nach ergänzten Wasserständen erm.

Nr. 692 Spöttling-Taurer Teischnitzbach

Mst.Nr. 212126 Art: Schreibpegel Einzugsgebiet: 14.2 km²

Monat	I	II	III	IV	V	VI	VII	VIII	IX	X	XI	XII
Tag	Tägliche Abflüsse 2006 in m³/s											
1.	0.10	0.09	0.09	0.11	0.16	0.86	1.76	1.49	0.51	0.38	0.29	0.25
2.	0.10	0.09	0.09	0.11	0.16	0.78	1.59	1.36	0.52	0.40	0.29	0.25
3.	0.10	0.09	0.09	0.11	0.18	0.76	1.59	1.46	0.54	0.42	0.29	0.24
4.	0.10	0.09	0.09	0.10	0.21	0.73	1.71	1.25	0.71	0.47	0.29	0.24
5.	0.10	0.09	0.09	0.09	0.20	0.71	2.14	0.96	0.73	0.40	0.29	0.24
6.	0.10	0.09	0.09	0.09	0.18	0.69	1.84	0.95	0.74	0.35	0.29	0.24
7.	0.10	0.09	0.09	0.08	0.19	0.68	1.60	2.46	0.74	0.34	0.29	0.23
8.	0.10	0.09	0.09	0.09	0.22	0.70	1.45	1.92	0.85	0.34	0.28	0.23
9.	0.10	0.09	0.09	0.09	0.21	0.72	1.41	1.20	0.69	0.34	0.28	0.23
10.	0.09	0.09	0.09	0.10	0.20	0.74	1.49	0.89	0.66	0.35	0.28	0.23
11.	0.09	0.09	0.09	0.10	0.26	0.83	1.58	0.70	0.62	0.37	0.27	0.23
12.	0.09	0.09	0.09	0.09	0.31	1.01	1.58	0.62	0.60	0.36	0.28	0.22
13.	0.09	0.09	0.09	0.09	0.30	1.19	1.49	0.53	0.62	0.36	0.28	0.22
14.	0.09	0.09	0.09	0.09	0.29	1.34	1.36	0.52	0.49	0.34	0.29	0.22
15.	0.09	0.09	0.09	0.09	0.30	1.42	1.40	0.50	0.55	0.34	0.29	0.22
16.	0.09	0.09	0.09	0.11	0.38	1.46	1.36	0.50	0.56	0.34	0.29	0.22
17.	0.09	0.09	0.09	0.12	0.64	1.61	1.33	0.56	0.51	0.34	0.28	0.21
18.	0.09	0.09	0.09	0.12	0.75	2.00	1.33	1.13	0.45	0.33	0.28	0.21
19.	0.09	0.09	0.09	0.12	2.45	2.25	1.40	1.16	0.45	0.34	0.28	0.21
20.	0.09	0.09	0.09	0.13	1.66	2.58	1.41	1.09	0.41	0.32	0.27	0.21
21.	0.09	0.09	0.09	0.14	1.28	2.75	1.53	0.83	0.43	0.30	0.27	0.21
22.	0.09	0.09	0.09	0.16	1.55	2.60	1.47	0.69	0.46	0.31	0.26	0.20
23.	0.09	0.09	0.09	0.16	1.55	2.20	1.27	0.70	0.49	0.31	0.26	0.20
24.	0.09	0.09	0.09	0.17	1.37	2.22	1.42	0.81	0.49	0.37	0.26	0.20
25.	0.09	0.09	0.09	0.18	1.15	2.42	1.41	0.76	0.49	0.32	0.26	0.20
26.	0.09	0.09	0.10	0.17	1.10	2.71	1.63	0.63	0.46	0.33	0.26	0.20
27.	0.09	0.09	0.11	0.20	1.69	2.53	1.70	0.56	0.41	0.33	0.26	0.20
28.	0.09	0.09	0.11	0.22	1.63	2.69	2.33	0.54	0.39	0.32	0.25	0.19
29.	0.09		0.10	0.20	1.39	2.65	1.84	0.51	0.39	0.33	0.25	0.19
30.	0.09		0.10	0.16	1.10	1.93	1.82	0.49	0.38	0.30	0.25	0.19
31.	0.09		0.10		0.95		1.47	0.49		0.30		0.19
	Extremwerte in m³/s											
am	31.	28.	22.	07.	01.	01.	18.	30.	30.	31.	30.	31.
NQ	0.09	0.09	0.09	0.07	0.09	0.48	0.96	0.47	0.34	0.29	0.25	0.19
HQ	0.10	0.09	0.12	0.26	3.62	4.32	22.9	4.43	1.10	0.65	0.31	0.25
am	01.	01.	27.	28.	19.	28.	28.	07.	08.	04.	14.	01.
	Monatsmittel in m³/s(MQ),l/s.km²(Mq) bzw.Monatssummen in mm (h_A)											
MQ	0.09	0.09	0.09	0.13	0.78	1.59	1.57	0.91	0.54	0.35	0.28	0.22
Mq	6.54	6.24	6.37	8.87	54.6	112	111	64.2	38.3	24.4	19.4	15.3
h_A	18	15	17	23	146	291	296	172	99	65	50	40
Reihe: 2001-2005	Mittlere Monatsmittel in m³/s (MQ),l/s.km²(Mq) bzw. -summen in mm (h_A)											
MQ	0.09	0.08	0.10	0.13	0.65	1.42	1.37	1.11	0.50	0.36	0.21	0.12
Mq	6.47	5.48	6.73	8.98	45.4	99.8	96.2	78.2	35.0	25.3	14.9	8.14
h_A	17	13	18	23	122	259	258	209	91	68	39	21
Reihe: 1951-2006	Mittlere Monatsmittel mit Extremwerten in m³/s											
NQ	.041	.037	.037	.040	.045	0.10	0.27	0.18	.039	.015	.026	.030
NQ_T	.041	.037	.040	.040	0.06	0.19	0.37	0.29	0.15	.050	0.06	.040
MNQ_T	0.08	0.07	0.07	0.08	0.20	0.57	0.83	0.63	0.40	0.21	0.14	0.10
NMQ	.050	.042	.047	0.05	0.19	0.55	0.90	0.57	0.23	0.14	0.10	.046
MQ	0.09	0.08	0.08	0.13	0.54	1.30	1.46	1.18	0.64	0.34	0.18	0.12
HMQ	0.13	0.12	0.14	0.28	1.26	2.14	2.34	1.91	1.12	0.62	0.31	0.22
MHQ	0.10	0.08	0.12	0.29	1.75	3.46	4.11	3.61	1.89	0.94	0.35	0.20
HQ	0.17	0.16	0.35	1.02	3.62	7.10	22.9	11.0	4.72	3.22	1.02	1.31

Jahreswerte in m³/s (Q),l/s.km²(Mq), mm (h_A)

	Berichtsjahr			Reihe: 2001 - 2005			Reihe: 1951 - 2006		
NQ	0.07	07.04.		.035	25.11.2005		.015	27.10.1989	
NQ_T	0.08	07.04.					.037	14.02.1979	
$MJNQ_T$							0.06		
NJMQ							0.36		1968
MQ,Mq,h_A	0.56	39.1	1234	0.51	36.1	1138	0.51	36.3	1143
HJMQ							0.69		1965
MJHQ							4.86		
HQ	22.9	28.07.		6.07	09.07.2004		22.9	28.07.2006	

NNQ seit 1951: .015 27.10.1989 **HHQ seit** 1951: 11.0 02.08.1958

Berichtsjahr(J) Überschreitungsdauer der Abflüsse in Tagen Reihe(R): 2001-2005

m³/s	Tage(J)	Tage(R)	m³/s	Tage(J)	Tage(R)	m³/s	Tage(J)	Tage(R)	m³/s	Tage(J)	Tage(R)
10000			500			20.0			1.00	72	73.6
8000			350			16.0			0.80	81	94.4
6000			250			12.0			0.60	107	111.2
4000			180			9.00			0.40	138	136.8
3000			140			7.00			0.30	172	165.0
2000			100			5.00			0.20	239	197.8
1600			80.0			3.50		0.2	0.10	281	283.8
1200			60.0			2.50	7	1.6	0.06	365	348.2
900			40.0			1.80	21	12.4	0.03		365.2
700			30.0			1.40	52	37.0	0.00		

durch Kraftwerksbetrieb beeinflusst
Werte aufgrund Fliesswechsel unsicher
am 28. Jul HQ aufgrund Verklausung unsicher
Im Jän,Feb,Mrz,Apr,Mai,Jul,Aug,Sep,Okt,Nov,Dez n.erg.W.erm.

Abflüsse

Nr. 694 Lienz
Isel

Mst.Nr. 212167 Art: Schreibpegel Einzugsgebiet: 1198.7 km²

Ableitungen aus: 12.1 km² E(wirksam): 1186.6 km²

Monat	I	II	III	IV	V	VI	VII	VIII	IX	X	XI	XII
Tag	**Tägliche Abflüsse 2006 in m³/s**											
1.	11.0	7.86	7.21	10.6	25.2	49.6	102	83.0	43.8	30.9	21.1	12.0
2.	10.7	7.77	6.69	11.0	25.3	44.5	93.4	79.7	45.6	32.8	18.2	11.7
3.	10.1	7.74	6.40	11.8	26.8	40.6	91.1	101	45.7	32.9	17.6	11.3
4.	9.60	7.56	6.55	10.6	32.6	38.5	91.9	86.9	60.9	45.6	17.1	11.8
5.	9.72	7.62	6.67	10.9	36.4	36.2	103	67.1	64.0	35.1	17.7	11.5
6.	10.1	7.78	6.01	10.3	31.5	34.9	126	62.8	56.0	29.2	17.2	11.5
7.	9.83	7.61	6.79	9.27	32.3	33.6	125	98.3	57.4	26.8	16.6	12.0
8.	9.50	7.63	6.50	9.47	36.1	32.4	107	78.6	71.0	25.5	16.6	12.3
9.	9.52	7.58	7.02	9.56	40.0	34.0	97.6	65.5	50.9	24.9	16.6	13.2
10.	8.32	7.65	6.92	10.8	36.3	36.8	94.9	62.1	47.6	24.5	16.4	12.2
11.	9.44	7.33	6.57	12.1	39.2	40.3	90.7	57.3	44.9	24.8	15.2	10.4
12.	9.85	7.04	6.20	10.6	43.1	53.3	95.4	55.1	44.1	24.8	15.4	10.9
13.	10.2	7.51	6.53	10.5	47.9	72.6	87.6	50.8	43.4	23.7	15.0	11.0
14.	9.46	7.53	6.55	10.0	49.2	89.2	86.7	52.5	39.4	23.2	15.6	10.8
15.	9.48	7.64	6.49	11.7	47.4	98.3	83.9	51.1	45.3	21.4	16.3	10.9
16.	10.5	7.46	6.54	12.5	51.4	107	76.2	50.2	47.3	21.2	15.4	10.9
17.	10.1	7.58	6.41	15.0	76.7	129	70.3	57.2	48.6	20.8	15.0	11.1
18.	10.3	7.40	6.61	15.8	82.1	151	67.2	77.0	38.9	20.9	15.0	10.9
19.	9.58	7.11	6.15	14.9	151	154	69.4	70.3	55.5	20.3	14.9	10.5
20.	9.47	7.56	6.90	14.6	132	173	72.8	69.8	45.3	20.8	15.1	9.37
21.	9.66	7.49	6.96	17.0	94.5	157	73.1	60.7	39.1	18.7	14.2	10.1
22.	9.03	7.35	7.01	18.7	102	151	73.9	52.4	38.5	18.4	14.3	9.20
23.	8.35	7.33	7.65	21.8	113	135	69.6	51.3	38.9	18.7	13.2	9.56
24.	7.96	7.48	7.88	25.0	104	128	75.6	51.8	39.0	30.2	13.6	9.46
25.	6.93	7.09	7.56	28.1	75.0	135	71.7	69.1	39.2	29.2	13.4	9.43
26.	8.98	7.15	7.76	29.2	64.9	146	73.6	54.0	36.1	22.6	13.2	9.05
27.	9.73	7.32	9.37	30.5	102	134	80.1	56.2	35.6	23.2	13.2	9.17
28.	9.66	6.88	11.3	32.5	112	147	79.6	53.4	32.3	23.5	12.8	9.78
29.	7.76		10.9	33.2	103	192	99.8	56.5	31.7	27.3	12.7	9.75
30.	7.93		9.55	29.3	74.0	133	84.8	50.0	30.5	26.3	12.4	9.67
31.	7.82		9.70		58.0		70.5	46.1		22.1		9.54
	Extremwerte in m³/s											
am	25.	12.	06.	07.	01.	08.	19.	24.	30.	22.	30.	22.
NQ	6.03	5.74	4.74	8.01	22.2	28.5	55.1	42.5	25.6	15.4	10.4	7.67
HQ	15.3	11.3	13.1	35.1	180	234	208	151	86.0	58.4	24.1	17.6
am	13.	12.	28.	29.	19.	29.	28.	07.	08.	04.	01.	09.
	Monatsmittel in m³/s(MQ),l/s.km²(Mq) bzw.Monatssummen in mm (h_A)											
MQ	9.33	7.47	7.33	16.6	66.0	96.8	86.6	63.8	45.2	25.5	15.4	10.7
Mq	7.87	6.29	6.18	14.0	55.6	81.6	73.0	53.8	38.1	21.5	13.0	8.99
h_A	21	15	17	36	149	211	195	144	99	58	34	23
Reihe: 2001-2005	**Mittlere Monatsmittel in m³/s (MQ),l/s.km²(Mq) bzw. -summen in mm (h_A)**											
MQ	10.7	8.43	9.66	14.2	61.9	95.4	85.6	62.4	35.9	29.4	22.3	13.5
Mq	9.06	7.11	8.14	12.0	52.2	80.4	72.1	52.6	30.2	24.8	18.8	11.4
h_A	24	17	22	31	140	208	193	141	78	66	49	30
Reihe: 1951-2006	**Mittlere Monatsmittel mit Extremwerten in m³/s**											
NQ	3.36	3.30	3.00	4.80	8.32	20.2	32.1	24.6	14.0	8.84	6.04	4.90
NQ_T	4.28	3.30	3.00	4.80	8.32	20.2	33.9	28.1	15.7	10.4	6.58	6.23
MNQ_T	7.17	6.42	6.62	9.41	21.5	50.7	61.4	46.3	30.0	19.0	13.1	9.28
NMQ	5.71	3.83	4.44	6.60	18.9	65.0	63.5	38.4	26.0	13.6	10.6	7.50
MQ	8.69	7.35	8.37	15.2	53.5	99.4	94.1	72.2	45.4	29.0	18.0	11.8
HMQ	15.4	11.1	15.5	31.6	105	167	150	143	101	66.9	37.9	21.0
MHQ	12.6	10.2	14.0	32.6	130	222	207	184	117	71.6	34.0	18.5
HQ	31.4	19.6	34.9	99.0	284	685	466	690	720	242	152	58.0

Jahreswerte in m³/s (Q),l/s.km²(Mq), mm (h_A)

	Berichtsjahr			Reihe: 2001 - 2005			Reihe: 1951 - 2006		
NQ	4.74	06.03.		4.62	02.03.2004		3.00	04.03.1963	
NQ_T	6.01	06.03.					3.00	02.03.1963	
$MJNQ_T$							6.08		
NJMQ							30.2		1976
MQ,Mq,h_A	37.7	31.8	1003	37.5	31.6	997	38.7	32.7	1030
HJMQ							53.4		1965
MJHQ							281		
HQ	234	29.06.		309	09.07.2004		720	03.09.1965	

NNQ seit 1951: 3.00 04.03.1963 **HHQ seit** 1951: 720 03.09.1965

Berichtsjahr(J) Überschreitungsdauer der Abflüsse in Tagen Reihe(R): 2001-2005

m³/s	Tage(J)	Tage(R)	m³/s	Tage(J)	Tage(R)	m³/s	Tage(J)	Tage(R)	m³/s	Tage(J)	Tage(R)
10000			**500**			**20.0**	190	195.4	**1.00**		
8000			**350**			**16.0**	205	222.2	**0.80**		
6000			**250**			**12.0**	235	260.2	**0.60**		
4000			**180**	1	1.0	**9.00**	302	318.8	**0.40**		
3000			**140**	9	4.6	**7.00**	344	353.8	**0.30**		
2000			**100**	29	24.2	**5.00**	365	365.2	**0.20**		
1600			**80.0**	49	47.4	**3.50**			**0.10**		
1200			**60.0**	81	85.4	**2.50**			**0.06**		
900			**40.0**	125	128.6	**1.80**			**0.03**		
700			**30.0**	159	150.2	**1.40**			**0.00**		

siehe Tabelle Überleitungen u. Speicherungen d. Berichtsjahrs
durch Kraftwerksbetrieb beeinflusst
Im Jän,Feb,Mrz,Dez nach ergänzten Wasserständen ermittelt
Im Dez durch Eis beeinflusst

Nr. 695 Lienz-Peggetz
Drau

Mst.Nr. 212316 Art: Schreibpegel Einzugsgebiet: 1876.2 km²

Ableitungen aus: 12.1 km² E(wirksam): 1864.1 km²

Monat	I	II	III	IV	V	VI	VII	VIII	IX	X	XI	XII
Tag	**Tägliche Abflüsse 2006 in m³/s**											
1.	17.1	13.2	11.8	19.1	39.9	72.6	121	96.5	62.1	43.1	29.9	19.7
2.	17.7	13.5	12.1	19.2	40.5	65.8	111	94.8	63.1	45.5	27.4	19.3
3.	16.7	13.4	11.5	21.4	42.3	60.7	109	129	62.5	45.1	27.1	16.9
4.	15.7	13.7	12.3	18.9	47.8	56.7	109	115	76.9	57.8	25.9	18.9
5.	16.4	12.3	11.6	19.6	53.7	53.2	119	90.7	79.3	49.5	26.0	18.1
6.	16.4	13.5	11.2	18.5	47.1	50.9	142	82.5	71.2	42.5	26.1	18.8
7.	16.4	13.0	11.7	17.0	46.7	49.1	143	116	72.6	39.2	25.1	19.3
8.	15.2	13.0	11.5	17.2	51.9	47.7	125	96.8	88.3	36.9	25.5	20.2
9.	15.4	12.9	12.6	16.8	57.3	49.3	114	82.7	65.8	37.0	25.2	21.4
10.	13.8	13.5	13.2	19.3	54.0	51.1	111	80.0	61.6	35.7	25.2	19.3
11.	13.9	12.4	11.8	23.3	56.2	54.5	107	75.8	58.7	36.4	23.9	16.6
12.	13.6	11.2	10.6	19.5	61.6	68.3	110	73.5	57.6	36.0	23.2	17.5
13.	13.4	12.0	11.1	19.6	66.7	87.9	102	68.9	56.2	35.1	23.1	17.6
14.	13.1	12.2	11.8	18.9	68.6	105	100	71.3	52.4	34.5	24.4	17.3
15.	11.4	13.1	11.8	20.6	66.8	115	97.8	69.8	65.2	31.9	25.3	18.0
16.	12.2	12.6	11.9	23.2	72.4	126	88.0	68.2	65.0	32.1	23.0	18.4
17.	13.5	13.1	11.7	27.5	101	151	82.7	74.6	67.5	31.7	23.4	16.3
18.	14.2	12.9	12.5	26.8	110	171	78.9	94.5	55.8	31.0	23.5	18.1
19.	13.6	11.8	10.3	26.2	183	174	80.1	87.9	70.9	30.6	22.1	16.7
20.	14.7	13.3	13.0	26.6	176	194	83.6	86.9	60.7	31.8	23.5	14.9
21.	14.0	12.2	13.5	29.3	129	173	84.0	78.8	54.1	29.3	21.7	16.0
22.	13.8	12.0	13.6	31.2	136	169	85.1	69.4	53.1	27.5	22.7	14.3
23.	13.1	12.6	14.4	34.3	148	153	80.7	68.0	53.1	28.7	20.9	14.6
24.	11.7	13.6	15.1	39.2	139	145	87.4	68.1	52.5	38.9	22.3	14.3
25.	11.5	11.9	14.9	42.4	107	150	82.1	88.1	53.4	40.5	20.7	15.8
26.	13.2	11.7	13.9	43.5	93.3	161	83.9	72.0	49.3	32.5	20.3	14.2
27.	14.9	12.5	19.5	44.5	127	147	90.7	77.3	49.4	33.3	20.9	14.7
28.	13.5	11.2	21.1	47.7	139	165	88.4	71.9	45.6	33.3	19.9	14.7
29.	12.7		21.4	50.9	135	210	114	79.8	45.2	35.4	20.0	15.9
30.	13.5		17.8	47.2	104	154	95.3	70.0	43.3	37.0	19.7	14.7
31.	13.5		18.8		82.9		81.0	65.7		32.1		14.4
	Extremwerte in m³/s											
am	25.	12.	06.	07.	01.	08.	23.	31.	30.	22.	30.	23.
NQ	6.46	7.46	6.89	11.5	30.4	36.3	64.9	53.4	31.7	20.5	13.9	9.19
HQ	32.6	30.0	36.0	56.6	212	256	219	186	109	75.6	46.8	40.5
am	05.	20.	28.	29.	19.	29.	28.	03.	08.	04.	01.	09.
	Monatsmittel in m³/s(MQ),l/s.km²(Mq) bzw.Monatssummen in mm (h_A)											
MQ	14.2	12.7	13.5	27.6	89.7	114	100	82.7	60.4	36.5	23.6	17.0
Mq	7.61	6.80	7.27	14.8	48.1	61.3	53.8	44.4	32.4	19.6	12.7	9.11
h_A	20	16	19	38	129	159	144	119	84	52	33	24
Reihe: 2001-2005	**Mittlere Monatsmittel in m³/s (MQ),l/s.km²(Mq) bzw. -summen in mm (h_A)**											
MQ	19.8	16.1	17.7	24.6	88.4	125	108	78.7	49.5	45.1	38.7	24.3
Mq	10.6	8.65	9.51	13.2	47.4	67.3	58.1	42.2	26.6	24.2	20.8	13.0
h_A	28	21	25	34	127	174	156	113	69	65	54	34
Reihe: 1971-2006	**Mittlere Monatsmittel mit Extremwerten in m³/s**											
NQ	5.51	5.13	6.16	7.67	14.9	34.4	49.0	35.4	22.7	14.6	9.57	8.18
NQ_T	8.22	7.83	8.86	9.89	22.0	42.4	54.7	40.2	25.8	17.3	12.1	9.08
MNQ_T	13.3	12.3	12.7	17.3	37.5	73.3	82.1	58.8	41.5	31.3	23.2	16.7
NMQ	10.9	9.76	9.55	17.1	35.4	82.4	76.5	50.0	33.6	21.5	15.2	11.7
MQ	15.8	13.9	16.0	25.3	79.6	125	117	85.5	57.1	47.0	30.7	20.9
HMQ	31.6	23.5	35.2	43.0	145	215	166	110	86.8	106	73.7	42.5
MHQ	25.3	23.6	29.4	52.1	181	258	263	207	133	122	57.5	34.9
HQ	57.7	40.7	54.0	100	391	789	584	524	321	389	185	78.4

Jahreswerte in m³/s (Q),l/s.km²(Mq), mm (h_A)

	Berichtsjahr			Reihe: 2001 - 2005			Reihe: 1971 - 2006		
NQ	6.46	25.01.		6.65	01.03.2005		5.13	13.02.1999	
NQ_T	10.3	19.03.					7.83	01.02.1986	
$MJNQ_T$							11.4		
NJMQ							42.3		1971
MQ,Mq,h_A	49.6	26.6	839	53.0	28.4	896	53.1	28.5	897
HJMQ							66.7		1979
MJHQ							328		
HQ	256	29.06.		385	09.07.2004		789	18.06.1991	

NNQ seit 1971: 5.13 13.02.1999 **HHQ seit** 1971: 789 18.06.1991

Berichtsjahr(J) Überschreitungsdauer der Abflüsse in Tagen Reihe(R): 2001-2005

m³/s	Tage(J)	Tage(R)	m³/s	Tage(J)	Tage(R)	m³/s	Tage(J)	Tage(R)	m³/s	Tage(J)	Tage(R)
10000			**500**			**20.0**	234	274.0	**1.00**		
8000			**350**			**16.0**	275	316.6	**0.80**		
6000			**250**		0.8	**12.0**	343	361.2	**0.60**		
4000			**180**	3	5.0	**9.00**	365	365.2	**0.40**		
3000			**140**	19	19.2	**7.00**			**0.30**		
2000			**100**	48	52.8	**5.00**			**0.20**		
1600			**80.0**	78	84.0	**3.50**			**0.10**		
1200			**60.0**	119	122.8	**2.50**			**0.06**		
900			**40.0**	165	166.4	**1.80**			**0.03**		
700			**30.0**	190	213.8	**1.40**			**0.00**		

ausgewertet nach Erhebung der Verbund Austrian Hydro Power AG
siehe Tabelle Überleitungen u. Speicherungen d. Berichtsjahrs
durch Kraftwerksbetrieb beeinflusst
Im Jän,Feb,Mrz nach ergänzten Wasserständen ermittelt

Abflüsse

Nr. 696 Obernußdorf Debantbach

Mst.Nr. 212217 Art: Schreibpegel Einzugsgebiet: 56.8 km²

Monat	I	II	III	IV	V	VI	VII	VIII	IX	X	XI	XII
Tag	Tägliche Abflüsse 2006 in m³/s											
1.	0.46	0.41	0.41	0.54	1.17	2.12	3.34	2.06	2.06	1.05	0.88	0.64
2.	0.46	0.41	0.41	0.56	1.17	1.89	2.83	2.29	1.97	1.08	0.85	0.62
3.	0.45	0.41	0.41	0.59	1.23	1.73	2.55	5.54	1.88	1.06	0.83	0.61
4.	0.45	0.41	0.41	0.57	1.35	1.60	2.51	4.83	1.79	1.28	0.82	0.63
5.	0.45	0.41	0.41	0.55	1.31	1.51	2.44	3.17	1.67	1.38	0.82	0.63
6.	0.44	0.41	0.41	0.54	1.19	1.45	3.36	2.57	1.58	1.23	0.82	0.61
7.	0.44	0.41	0.40	0.51	1.33	1.42	4.40	2.62	1.57	1.19	0.82	0.62
8.	0.43	0.41	0.38	0.52	1.60	1.39	3.40	2.34	1.78	1.15	0.82	0.64
9.	0.43	0.41	0.37	0.57	1.74	1.45	3.37	2.23	1.47	1.11	0.80	0.69
10.	0.42	0.41	0.37	0.64	1.53	1.58	2.81	2.69	1.42	1.09	0.79	0.64
11.	0.42	0.41	0.37	0.70	1.67	1.87	2.39	2.76	1.40	1.06	0.78	0.57
12.	0.42	0.41	0.37	0.59	2.05	2.54	2.24	2.70	1.37	1.04	0.78	0.62
13.	0.41	0.41	0.37	0.58	2.11	3.21	2.09	2.49	1.31	1.01	0.76	0.62
14.	0.41	0.41	0.37	0.60	2.28	3.76	1.94	2.84	1.28	0.98	0.71	0.61
15.	0.40	0.41	0.37	0.67	2.33	4.06	1.84	2.86	1.55	0.97	0.70	0.60
16.	0.40	0.41	0.36	0.75	2.68	4.56	1.75	2.70	1.71	0.96	0.70	0.60
17.	0.40	0.41	0.36	0.79	3.98	5.62	1.66	2.62	2.19	0.95	0.69	0.58
18.	0.40	0.41	0.36	0.80	4.07	7.33	1.59	3.14	1.71	0.93	0.69	0.57
19.	0.40	0.41	0.36	0.78	8.37	6.56	1.51	2.64	1.57	0.92	0.69	0.56
20.	0.39	0.41	0.37	0.78	7.49	6.28	1.48	2.49	1.43	0.91	0.73	0.49
21.	0.39	0.41	0.38	0.87	5.05	5.13	1.43	2.30	1.36	0.90	0.74	0.51
22.	0.39	0.41	0.39	0.98	6.31	5.77	1.39	2.07	1.30	0.90	0.73	0.49
23.	0.39	0.41	0.42	1.04	5.83	4.12	1.46	1.89	1.27	0.89	0.72	0.50
24.	0.39	0.41	0.42	1.15	5.73	3.52	1.61	2.11	1.24	1.08	0.72	0.51
25.	0.39	0.41	0.43	1.37	3.73	3.60	1.41	3.64	1.24	1.04	0.70	0.56
26.	0.39	0.41	0.49	1.44	3.13	3.99	1.49	2.45	1.20	0.96	0.70	0.55
27.	0.39	0.41	0.58	1.52	4.82	3.80	1.91	2.91	1.16	0.92	0.70	0.54
28.	0.38	0.41	0.63	1.65	5.08	5.48	1.81	2.67	1.12	0.91	0.69	0.52
29.	0.41		0.54	1.52	4.89	6.47	2.53	3.07	1.10	0.92	0.67	0.52
30.	0.41		0.50	1.27	3.26	4.87	1.91	2.50	1.08	0.93	0.66	0.50
31.	0.41		0.51		2.44		1.64	2.23		0.89		0.49
	Extremwerte in m³/s											
am	29.	01.	19.	07.	03.	08.	26.	01.	30.	31.	30.	20.
NQ	0.38	0.41	0.36	0.42	1.11	1.34	1.31	1.70	1.07	0.89	0.65	0.44
HQ	0.46	0.41	0.71	1.91	10.2	10.3	7.12	9.78	2.85	1.74	0.89	0.77
am	01.	28.	27.	28.	20.	18.	06.	03.	17.	05.	01.	09.
	Monatsmittel in m³/s(MQ),l/s.km²(Mq) bzw.Monatssummen in mm (h_A)											
MQ	0.41	0.41	0.42	0.85	3.26	3.62	2.20	2.76	1.49	1.02	0.75	0.58
Mq	7.28	7.23	7.35	14.9	57.3	63.8	38.7	48.5	26.3	18.0	13.2	10.1
h_A	20	17	20	39	154	165	104	130	68	48	34	26
Reihe: 2001-2005	Mittlere Monatsmittel in m³/s (MQ),l/s.km²(Mq) bzw. -summen in mm (h_A)											
MQ	0.69	0.55	0.60	0.86	3.94	5.55	3.82	2.39	1.78	1.88	1.52	0.94
Mq	12.2	9.71	10.6	15.1	69.3	97.7	67.3	42.2	31.4	33.1	26.8	16.6
h_A	33	23	28	39	186	253	180	113	81	89	70	43
Reihe: 2000-2006	Mittlere Monatsmittel mit Extremwerten in m³/s											
NQ	0.38	0.41	0.36	0.42	0.94	1.34	1.31	1.21	1.07	0.89	0.65	0.44
NQ_T	0.38	0.41	0.36	0.49	1.09	1.39	1.39	1.24	1.08	0.89	0.66	0.47
MNQ_T	0.56	0.48	0.46	0.58	1.50	2.38	2.00	1.62	1.30	1.17	0.94	0.70
NMQ	0.41	0.41	0.42	0.70	2.32	2.89	2.20	1.78	1.49	1.02	0.75	0.58
MQ	0.63	0.52	0.56	0.93	3.83	4.90	3.37	2.50	1.71	1.91	1.44	0.90
HMQ	0.91	0.61	0.69	1.35	5.45	7.19	5.23	3.05	1.94	3.14	2.65	1.66
MHQ	0.75	0.57	0.84	2.42	10.4	14.1	12.0	10.7	4.82	5.97	4.14	1.25
HQ	1.16	0.79	1.37	4.53	17.3	24.8	14.9	20.1	12.0	12.3	11.4	2.91

Jahreswerte in m³/s (Q),l/s.km²(Mq), mm (h_A)

	Berichtsjahr			Reihe: 2001 - 2005			Reihe: 2000 - 2006		
NQ	0.36	19.03.		0.41	28.03.2004		0.36	19.03.2006	
NQ_T	0.36	19.03.					0.36	19.03.2006	
$MJNQ_T$							0.46		
NJMQ							1.49		2006
MQ,Mq,h_A	1.49	26.2	825	2.05	36.0	1136	1.94	34.1	1076
HJMQ							2.37		2001
MJHQ							16.7		
HQ	10.3	18.06.		24.8	11.06.2001		24.8	11.06.2001	

NNQ seit 1986: 0.41 28.03.2004 **HHQ seit** 1986: 51.7 19.07.1987

Berichtsjahr(J) Überschreitungsdauer der Abflüsse in Tagen Reihe(R): 2001-2005

m³/s	Tage(J)	Tage(R)	m³/s	Tage(J)	Tage(R)	m³/s	Tage(J)	Tage(R)	m³/s	Tage(J)	Tage(R)
10000			**500**			**20.0**			**1.00**	176	221.2
8000			**350**			**16.0**		0.2	**0.80**	204	250.4
6000			**250**			**12.0**		1.4	**0.60**	249	314.0
4000			**180**			**9.00**		4.6	**0.40**	341	365.2
3000			**140**			**7.00**	3	13.4	**0.30**	365	
2000			**100**			**5.00**	16	33.4	**0.20**		
1600			**80.0**			**3.50**	33	58.2	**0.10**		
1200			**60.0**			**2.50**	63	90.8	**0.06**		
900			**40.0**			**1.80**	96	134.6	**0.03**		
700			**30.0**			**1.40**	135	177.6	**0.00**		

Im Jän,Mrz durch Eis beeinflusst

Nr. 697 Oberdrauburg-OWF Drau

Mst.Nr. 212324 Art: Schreibpegel Einzugsgebiet: 2112.0 km²

Ableitungen aus: 12.1 km² E(wirksam): 2099.9 km²

Monat	I	II	III	IV	V	VI	VII	VIII	IX	X	XI	XII
Tag	Tägliche Abflüsse 2006 in m³/s											
1.	19.1	14.9	13.1	24.6	45.3	77.2	129	100	67.6	45.6	32.2	21.7
2.	19.1	14.6	13.5	24.0	45.3	69.8	117	101	68.2	47.8	29.9	20.8
3.	18.3	14.7	13.0	26.8	46.6	63.7	114	140	66.9	47.5	29.0	19.5
4.	17.6	14.1	13.8	24.6	52.8	60.8	113	127	80.1	61.5	28.6	21.3
5.	17.7	14.3	13.4	23.8	59.0	56.0	121	96.6	83.6	56.3	28.4	19.9
6.	18.1	15.0	12.8	23.5	51.2	54.1	146	86.2	75.4	46.4	28.7	20.8
7.	17.7	14.1	13.2	21.4	50.0	51.8	150	117	75.8	42.9	27.3	21.2
8.	16.8	14.1	13.2	21.7	56.6	50.0	132	99.9	93.4	40.4	27.8	22.2
9.	17.3	14.0	14.0	21.3	61.8	51.5	120	85.0	70.4	40.8	27.8	25.5
10.	15.5	14.3	14.4	23.8	57.8	53.1	117	83.2	65.6	38.4	27.3	23.2
11.	15.6	13.6	13.3	30.2	59.8	56.4	111	79.2	62.6	39.1	26.5	20.1
12.	14.9	12.4	12.2	25.0	64.9	69.7	115	77.0	61.1	39.0	25.2	20.2
13.	15.4	13.5	12.6	24.7	72.1	90.0	107	72.5	59.8	36.8	25.7	20.7
14.	14.2	13.4	13.4	23.9	74.3	108	104	73.5	56.5	37.1	25.9	19.9
15.	13.5	14.1	13.2	25.3	72.9	117	103	73.7	69.0	34.9	27.4	20.3
16.	13.0	13.8	12.9	28.0	77.7	127	93.3	70.9	73.3	34.6	25.0	20.1
17.	14.6	14.0	13.2	32.7	107	153	87.1	76.5	79.1	33.9	25.4	19.1
18.	15.7	14.2	13.3	32.7	119	175	82.9	95.6	64.2	33.1	25.5	20.6
19.	15.6	12.8	12.6	29.4	190	179	83.4	89.9	76.8	32.7	24.4	18.9
20.	15.5	15.4	14.2	30.2	189	199	87.2	87.7	66.4	33.6	25.4	17.9
21.	15.4	13.5	14.5	32.2	137	177	87.3	82.0	59.0	31.2	24.2	18.6
22.	15.5	13.8	14.4	34.7	142	174	88.4	70.8	57.2	30.2	25.0	16.6
23.	14.9	14.2	16.2	37.4	153	157	83.5	68.7	56.9	30.9	23.2	16.5
24.	13.3	14.7	16.9	42.7	145	146	93.0	68.8	56.3	38.4	24.6	16.2
25.	12.4	14.0	15.8	46.1	113	152	86.5	92.0	56.8	44.0	22.8	17.8
26.	14.6	13.2	17.4	47.1	98.2	165	87.5	75.1	52.9	34.3	22.7	16.6
27.	15.7	14.3	23.2	48.9	127	152	95.7	82.1	52.8	34.4	23.2	16.6
28.	15.3	12.5	26.6	52.0	143	171	88.8	77.7	49.8	34.9	22.2	16.3
29.	14.1		27.3	55.4	139	218	124	88.9	47.8	35.2	22.5	17.3
30.	15.0		23.6	52.5	109	164	99.7	77.4	46.3	40.2	21.7	16.6
31.	15.1		23.3		87.7		85.6	71.8		33.4		16.0
	Extremwerte in m³/s											
am	16.	12.	06.	07.	01.	08.	23.	24.	30.	24.	29.	23.
NQ	8.50	9.20	9.20	16.7	35.5	39.6	68.7	55.7	35.5	23.3	16.7	11.8
HQ	32.3	26.7	39.6	59.6	226	264	218	206	112	78.7	47.3	42.9
am	06.	13.	28.	29.	20.	29.	29.	03.	08.	04.	01.	09.
	Monatsmittel in m³/s(MQ),l/s.km²(Mq) bzw.Monatssummen in mm (h_A)											
MQ	15.7	14.0	15.6	32.2	95.1	118	105	86.7	65.0	39.0	25.8	19.3
Mq	7.47	6.66	7.44	15.3	45.3	56.2	50.0	41.3	31.0	18.6	12.3	9.20
h_A	20	16	20	40	121	146	134	111	80	50	32	24
Reihe: 2001-2005	Mittlere Monatsmittel in m³/s (MQ),l/s.km²(Mq) bzw. -summen in mm (h_A)											
MQ	23.5	18.7	21.3	27.8	96.5	136	117	85.6	56.1	51.6	49.4	30.0
Mq	11.2	8.90	10.2	13.2	46.0	64.8	55.6	40.8	26.7	24.6	23.5	14.3
h_A	30	22	27	34	123	168	149	109	69	66	61	37
Reihe: 1951-2006	Mittlere Monatsmittel mit Extremwerten in m³/s											
NQ	8.50	8.47	9.17	10.5	11.1	39.6	49.1	32.7	24.8	17.1	11.1	8.63
NQ_T	9.75	9.92	11.2	13.3	21.4	48.8	57.0	35.9	27.4	18.4	14.5	9.67
MNQ_T	16.5	15.5	16.2	22.1	43.0	86.0	92.9	69.8	48.3	34.9	27.3	19.8
NMQ	12.3	11.9	12.5	18.8	42.6	91.9	79.0	52.5	38.4	23.6	17.8	13.2
MQ	19.3	17.4	20.1	32.9	90.4	149	133	101	70.1	52.4	38.8	25.1
HMQ	35.4	30.9	40.0	58.8	174	300	200	225	212	125	94.7	55.5
MHQ	27.6	24.8	33.1	62.1	198	294	273	233	166	134	80.8	40.2
HQ	78.2	54.2	68.8	145	495	786	661	850	850	532	430	128

Jahreswerte in m³/s (Q),l/s.km²(Mq), mm (h_A)

	Berichtsjahr			Reihe: 2001 - 2005			Reihe: 1951 - 2006		
NQ	8.50	16.01.		10.3	11.03.2005		8.47	13.02.1999	
NQ_T	12.2	12.03.					9.67	26.12.1986	
$MJNQ_T$							14.5		
NJMQ							43.8		1964
MQ,Mq,h_A	52.8	25.2	794	59.3	28.3	891	62.7	29.9	941
HJMQ							92.5		1951
MJHQ							373		
HQ	264	29.06.		419	09.07.2004		850	03.09.1965	

NNQ seit 1951: 8.47 13.02.1999 **HHQ seit** 1951: 850 03.09.1965

Berichtsjahr(J) Überschreitungsdauer der Abflüsse in Tagen Reihe(R): 2001-2005

m³/s	Tage(J)	Tage(R)	m³/s	Tage(J)	Tage(R)	m³/s	Tage(J)	Tage(R)	m³/s	Tage(J)	Tage(R)
10000			**500**			**20.0**	263	305.4	**1.00**		
8000			**350**			**16.0**	292	346.0	**0.80**		
6000			**250**		1.2	**12.0**	365	365.2	**0.60**		
4000			**180**	4	8.6	**9.00**			**0.40**		
3000			**140**	23	28.8	**7.00**			**0.30**		
2000			**100**	51	67.4	**5.00**			**0.20**		
1600			**80.0**	84	100.6	**3.50**			**0.10**		
1200			**60.0**	125	136.6	**2.50**			**0.06**		
900			**40.0**	171	187.4	**1.80**			**0.03**		
700			**30.0**	199	235.0	**1.40**			**0.00**		

siehe Tabelle Überleitungen u. Speicherungen d. Berichtsjahrs

Nr. 698 Irschen Mödritschbach

Mst.Nr. 212340 Art: Schreibpegel Einzugsgebiet: 6.9 km²

Monat	I	II	III	IV	V	VI	VII	VIII	IX	X	XI	XII
Tag	Tägliche Abflüsse 2006 in m³/s											
1.	.038	.036	.033	0.10	0.23	0.21	0.12	0.12	0.13	0.13	0.10	0.10
2.	.038	.035	.033	0.10	0.22	0.20	0.12	0.16	0.13	0.11	0.10	0.10
3.	.038	.035	.033	0.10	0.19	0.19	0.14	0.35	0.13	0.10	0.10	0.10
4.	.038	.035	.033	0.10	0.17	0.18	0.15	0.22	0.13	0.16	0.10	0.10
5.	.038	.035	.033	0.10	0.16	0.17	0.13	0.15	0.13	0.18	0.10	0.10
6.	.038	.035	.033	0.09	0.14	0.16	0.13	0.14	0.13	0.13	0.10	0.10
7.	.038	.035	.033	0.08	0.13	0.15	0.13	0.14	0.13	0.12	0.10	0.13
8.	.038	.035	.033	0.07	0.12	0.15	0.13	0.13	0.12	0.12	0.10	0.10
9.	.037	.035	.033	0.09	0.12	0.15	0.12	0.13	0.12	0.12	0.10	0.16
10.	.037	.035	.032	0.09	0.12	0.15	0.12	0.14	0.11	0.11	0.10	0.10
11.	.037	.035	.032	0.12	0.11	0.14	0.11	0.14	0.11	0.10	0.10	0.07
12.	.037	.035	.032	0.10	0.11	0.14	0.13	0.17	0.11	0.10	0.10	0.06
13.	.037	.035	.032	0.09	0.12	0.13	0.12	0.15	0.11	0.10	0.10	0.06
14.	.037	.034	.032	0.10	0.11	0.13	0.12	0.15	0.11	0.10	0.10	0.06
15.	.037	.034	.032	0.10	0.11	0.13	0.12	0.15	0.21	0.10	0.10	0.06
16.	.037	.034	.032	0.11	0.11	0.12	0.12	0.14	0.20	0.10	0.10	0.06
17.	.037	.034	.032	0.12	0.11	0.14	0.11	0.14	0.21	0.10	0.10	0.06
18.	.037	.034	.032	0.10	0.12	0.14	0.11	0.14	0.17	0.10	0.10	0.06
19.	.037	.034	.032	0.10	0.19	0.14	0.11	0.13	0.17	0.10	0.10	0.05
20.	.037	.034	.032	0.10	0.31	0.14	0.11	0.13	0.16	0.10	0.10	0.05
21.	.036	.034	.038	0.11	0.25	0.14	0.11	0.12	0.15	0.10	0.10	0.05
22.	.036	.034	.044	0.11	0.24	0.15	0.11	0.11	0.15	0.10	0.10	0.05
23.	.036	.034	.048	0.12	0.23	0.14	0.11	0.11	0.15	0.10	0.10	0.05
24.	.036	.034	0.05	0.14	0.30	0.14	0.14	0.12	0.15	0.10	0.10	.050
25.	.036	.034	0.06	0.14	0.28	0.13	0.12	0.13	0.14	0.10	0.10	.050
26.	.036	.033	0.08	0.15	0.25	0.12	0.13	0.12	0.13	0.10	0.10	.044
27.	.036	.033	0.11	0.17	0.23	0.12	0.12	0.15	0.13	0.10	0.10	.043
28.	.036	.033	0.11	0.21	0.22	0.13	0.12	0.15	0.13	0.10	0.10	.048
29.	.036		0.09	0.23	0.28	0.19	0.14	0.16	0.13	0.10	0.10	.046
30.	.036		0.08	0.24	0.27	0.14	0.12	0.14	0.13	0.10	0.10	.039
31.	.036		0.10		0.23		0.11	0.13		0.10		.039
	Extremwerte in m³/s											
am	31.	28.	20.	08.	12.	29.	22.	22.	15.	02.	30.	26.
NQ	.036	.033	.032	0.07	0.11	0.11	0.10	0.11	0.11	0.10	0.10	.039
HQ	.038	.036	0.15	0.31	0.42	0.51	0.40	0.62	0.51	0.44	0.10	0.22
am	01.	01.	27.	29.	20.	29.	26.	03.	15.	04.	30.	09.
	Monatsmittel in m³/s(MQ),l/s.km²(Mq) bzw.Monatssummen in mm (h_A)											
MQ	.037	.034	.047	0.12	0.19	0.15	0.12	0.15	0.14	0.11	0.10	0.07
Mq	5.35	4.99	6.81	17.3	27.0	21.4	17.7	21.3	20.3	15.8	14.5	10.2
h_A	14	12	18	45	72	55	47	57	53	42	38	26

Reihe: 2001-2005	Mittlere Monatsmittel in m³/s (MQ),l/s.km²(Mq) bzw. -summen in mm (h_A)											
MQ	0.07	0.06	0.08	0.13	0.23	0.19	0.17	0.13	0.14	0.17	0.25	0.13
Mq	10.5	8.77	11.9	18.6	33.2	27.7	24.1	18.3	19.6	24.2	36.0	18.3
h_A	28	21	32	48	89	72	65	49	51	65	93	47
Reihe: 1971-2006	Mittlere Monatsmittel mit Extremwerten in m³/s											
NQ	.020	.020	.032	.048	0.08	0.06	0.06	0.05	0.05	.041	.033	.020
NQ_T	.020	.020	.032	.049	0.08	0.06	0.06	0.06	0.06	.042	.034	.021
MNQ_T	0.07	0.07	0.08	0.11	0.19	0.19	0.14	0.11	0.10	0.10	0.10	0.08
NMQ	.032	.034	.043	0.07	0.09	0.10	0.08	0.07	0.08	0.06	.046	.042
MQ	0.08	0.08	0.11	0.17	0.28	0.26	0.20	0.15	0.14	0.18	0.16	0.10
HMQ	0.14	0.18	0.30	0.44	0.75	0.69	0.39	0.24	0.31	0.57	0.53	0.27
MHQ	0.12	0.12	0.19	0.38	0.57	0.67	0.67	0.59	0.56	0.60	0.46	0.20
HQ	0.53	0.49	0.51	1.45	1.66	2.20	2.10	2.21	2.19	1.84	2.46	0.74

Jahreswerte in m³/s (Q),l/s.km²(Mq), mm (h_J)

	Berichtsjahr			Reihe: 2001 - 2005			Reihe: 1971 - 2006		
NQ	.032	20.03.		.025	24.01.2005		.020	10.01.1987	
NQ_T	.032	19.03.					.020	09.02.1987	
$MJNQ_T$							0.05		
NJMQ							0.10		1997
MQ,Mq,h_A	0.11	15.3	482	0.14	20.7	654	0.16	23.1	730
HJMQ							0.26		1975
MJHQ							1.23		
HQ	0.62	03.08.		2.46	26.11.2002		2.46	26.11.2002	

NNQ seit 1971: .020 10.01.1987 **HHQ seit** 1971: 2.46 26.11.2002

Berichtsjahr(J)	Überschreitungsdauer der Abflüsse in Tagen					Reihe(R): 2001-2005					
m³/s	Tage(J)	Tage(R)	m³/s	Tage(J)	Tage(R)	m³/s	Tage(J)	Tage(R)	m³/s	Tage(J)	Tage(R)
10000			500			20.0			1.00		0.6
8000			350			16.0			0.80		1.8
6000			250			12.0			0.60		6.0
4000			180			9.00			0.40		11.0
3000			140			7.00			0.30	3	21.2
2000			100			5.00			0.20	24	72.4
1600			80.0			3.50			0.10	251	218.2
1200			60.0			2.50			0.06	269	309.2
900			40.0			1.80			0.03	365	365.2
700			30.0			1.40		0.2	0.00		

Im Apr,Mai nach ergänzten Wasserständen ermittelt

Nr. 699 Sachsenburg (Brücke) Drau

Mst.Nr. 212357 Art: Schreibpegel Einzugsgebiet: 2561.4 km²

Ableitungen aus: 107.5 km² E(wirksam): 2453.9 km²

Monat	I	II	III	IV	V	VI	VII	VIII	IX	X	XI	XII
Tag	Tägliche Abflüsse 2006 in m³/s											
1.	22.7	18.6	18.4	27.3	57.8	92.6	139	98.8	73.2	49.2	37.7	28.2
2.	22.6	18.6	18.5	26.6	56.8	83.8	124	108	73.0	51.6	36.4	27.6
3.	21.9	18.9	18.3	28.7	56.6	76.3	121	136	69.4	50.7	34.0	27.4
4.	21.8	18.4	18.5	27.1	62.3	71.4	117	152	79.3	65.0	34.1	26.6
5.	21.4	18.6	18.7	26.0	66.4	67.4	122	110	86.6	67.6	34.0	27.0
6.	21.8	18.6	18.6	26.2	60.4	65.7	145	94.6	81.6	53.8	34.2	26.6
7.	21.6	18.2	18.2	24.6	58.2	62.6	160	121	77.8	50.6	32.9	32.4
8.	21.4	18.7	18.4	24.2	63.4	59.5	139	110	96.5	47.2	33.5	30.6
9.	21.0	18.7	18.5	23.6	68.8	60.8	127	94.6	76.3	47.3	33.2	32.2
10.	20.3	18.4	19.0	25.5	67.2	60.9	124	91.9	70.3	44.8	32.7	30.3
11.	19.5	18.4	18.5	35.1	67.3	64.2	116	88.0	68.0	45.1	31.6	25.9
12.	19.6	18.0	18.2	33.2	71.3	73.1	119	86.3	64.1	44.3	31.7	23.5
13.	19.4	17.9	17.6	30.9	79.6	91.6	114	82.3	62.9	43.4	31.5	24.9
14.	18.7	17.2	18.4	30.5	82.0	113	109	80.8	61.9	42.9	31.2	23.6
15.	19.5	17.0	18.1	30.8	82.7	125	107	84.4	64.6	40.2	31.8	24.4
16.	18.8	17.0	18.1	33.5	83.7	130	99.4	78.6	85.7	40.6	31.7	23.7
17.	18.7	17.1	18.1	37.2	109	155	91.6	83.2	85.2	39.7	30.9	24.9
18.	20.6	17.1	18.0	38.8	132	170	86.5	99.0	75.0	39.1	30.9	24.2
19.	19.7	17.2	18.1	37.8	190	183	85.6	100	78.2	38.7	30.8	23.9
20.	19.3	18.0	18.4	37.4	217	198	88.9	94.0	73.4	38.9	30.4	22.7
21.	19.2	18.1	18.6	38.9	160	185	89.9	94.6	64.5	37.3	30.5	22.1
22.	19.2	18.9	19.2	41.2	156	181	90.8	79.8	61.2	36.4	30.6	21.8
23.	19.4	18.6	20.6	44.3	171	168	84.2	75.3	60.9	36.6	29.7	21.6
24.	18.0	19.2	21.1	47.8	172	151	94.9	75.2	59.6	38.2	30.0	21.2
25.	17.2	18.9	20.9	53.2	141	158	89.8	99.4	61.0	51.0	29.6	21.8
26.	18.8	18.4	22.4	54.2	119	169	87.7	84.0	58.6	42.0	28.9	21.6
27.	19.9	18.9	25.1	56.6	131	158	97.4	88.7	56.9	39.8	29.2	20.6
28.	19.7	18.5	29.1	61.8	166	173	90.0	86.6	53.5	39.0	28.9	19.7
29.	19.3		30.2	64.6	159	209	127	96.0	52.1	38.3	28.4	18.1
30.	18.7		27.8	66.4	134	184	102	84.9	50.6	45.7	28.0	18.3
31.	18.7		25.9		106		91.2	78.1		40.6		17.7
	Extremwerte in m³/s											
am	16.	14.	13.	09.	01.	08.	23.	24.	30.	22.	29.	28.
NQ	16.3	15.0	16.3	21.3	48.1	52.4	74.4	64.8	43.8	31.4	24.8	16.0
HQ	27.2	22.7	36.1	72.2	243	252	204	204	116	78.9	46.3	45.6
am	01.	13.	28.	30.	20.	29.	07.	03.	16.	04.	01.	09.
	Monatsmittel in m³/s(MQ),l/s.km²(Mq) bzw.Monatssummen in mm (h_A)											
MQ	20.0	18.2	20.2	37.8	108	125	109	94.7	69.4	44.7	31.6	24.4
Mq	8.13	7.42	8.25	15.4	44.0	50.8	44.4	38.6	28.3	18.2	12.9	9.93
h_A	22	18	22	40	118	132	119	103	73	49	33	26

Reihe: 2001-2005	Mittlere Monatsmittel in m³/s (MQ),l/s.km²(Mq) bzw. -summen in mm (h_A)											
MQ	29.2	23.0	25.4	33.7	104	144	126	93.2	62.8	60.5	59.5	37.2
Mq	11.9	9.37	10.3	13.7	42.4	58.6	51.3	38.0	25.6	24.7	24.2	15.2
h_A	32	23	28	36	114	152	137	102	66	66	63	39
Reihe: 1951-2006	Mittlere Monatsmittel mit Extremwerten in m³/s											
NQ	13.2	13.7	13.6	15.1	25.0	51.0	51.7	45.4	29.6	22.2	20.0	16.0
NQ_T	14.2	15.0	14.8	16.5	25.9	57.4	58.5	48.7	31.9	25.5	21.3	17.6
MNQ_T	22.0	20.6	21.8	28.5	52.5	99.4	103	78.3	54.4	41.3	34.4	26.1
NMQ	17.0	16.0	16.6	22.6	52.2	98.6	91.7	63.7	42.0	31.1	24.7	20.3
MQ	24.6	22.5	26.2	41.3	104	167	148	113	80.8	63.2	49.1	32.1
HMQ	44.8	40.0	58.0	80.3	202	352	235	283	256	155	127	67.9
MHQ	32.9	28.7	39.1	73.0	213	300	279	232	186	153	105	50.4
HQ	130	92.8	98.2	162	462	600	539	1020	1030	484	621	165

Jahreswerte in m³/s (Q),l/s.km²(Mq), mm (h_J)

	Berichtsjahr			Reihe: 2001 - 2005			Reihe: 1951 - 2006		
NQ	15.0	14.02.		15.3	21.02.2002		13.2	19.01.1985	
NQ_T	17.0	15.02.					14.2	19.01.1985	
$MJNQ_T$							20.0		
NJMQ							54.5		1990
MQ,Mq,h_A	58.8	24.0	756	66.4	27.0	853	72.9	29.7	937
HJMQ							111		1951
MJHQ							382		
HQ	252	29.06.		364	26.11.2002		1030	04.09.1965	

NNQ seit 1951: 13.2 19.01.1985 **HHQ seit** 1951: 1030 04.09.1965

Berichtsjahr(J)	Überschreitungsdauer der Abflüsse in Tagen					Reihe(R): 2001-2005					
m³/s	Tage(J)	Tage(R)	m³/s	Tage(J)	Tage(R)	m³/s	Tage(J)	Tage(R)	m³/s	Tage(J)	Tage(R)
10000			500			20.0	291	346.8	1.00		
8000			350			16.0	365	365.2	0.80		
6000			250		2.2	12.0			0.60		
4000			180	8	10.8	9.00			0.40		
3000			140	26	35.2	7.00			0.30		
2000			100	56	81.0	5.00			0.20		
1600			80.0	100	116.8	3.50			0.10		
1200			60.0	147	151.2	2.50			0.06		
900			40.0	182	216.8	1.80			0.03		
700			30.0	232	264.2	1.40			0.00		

siehe Tabelle Überleitungen u. Speicherungen d. Berichtsjahrs
Im Nov,Dez nach ergänzten Wasserständen ermittelt

Abflüsse

Nr. 700 Ranigoßbrücke Möll

Mst.Nr. 212365 Art: Schreibpegel Einzugsgebiet: 74.5 km²

Ableitungen aus: 64.0 km² E(wirksam): 10.5km²

Monat	I	II	III	IV	V	VI	VII	VIII	IX	X	XI	XII
Tag	Tägliche Abflüsse 2006 in m³/s											
1.	0.11	0.09	0.09	0.17	0.39	0.45	0.52	0.44	0.38	0.22	0.16	0.14
2.	0.11	0.09	0.09	0.20	0.36	0.40	0.47	0.42	0.38	0.22	0.14	0.14
3.	0.09	0.09	0.08	0.20	0.36	0.36	0.49	0.71	0.38	0.22	0.15	0.13
4.	0.09	0.09	0.09	0.18	0.40	0.36	0.45	0.77	0.37	0.28	0.15	0.14
5.	0.09	0.09	0.09	0.17	0.44	0.34	0.45	0.62	0.33	0.24	0.14	0.14
6.	0.09	0.09	0.09	0.16	0.43	0.34	0.48	0.67	0.33	0.22	0.14	0.14
7.	0.09	0.09	0.09	0.16	0.40	0.33	0.46	0.79	0.33	0.22	0.15	0.14
8.	0.09	0.09	0.08	0.17	0.48	0.32	0.42	0.84	0.33	0.21	0.16	0.14
9.	0.09	0.09	0.08	0.18	0.61	0.33	0.45	0.71	0.32	0.26	0.16	0.14
10.	0.09	0.09	0.08	0.22	0.58	0.35	0.44	0.65	0.29	0.25	0.15	0.13
11.	0.09	0.09	0.10	0.22	0.58	0.36	0.41	0.58	0.27	0.25	0.15	0.11
12.	0.09	0.09	0.10	0.20	0.60	0.39	0.40	0.55	0.25	0.16	0.14	0.14
13.	0.09	0.09	0.09	0.19	0.62	0.45	0.36	0.53	0.25	0.16	0.14	0.13
14.	0.09	0.09	0.08	0.19	0.66	0.51	0.36	0.52	0.25	0.16	0.15	0.11
15.	0.09	0.09	0.08	0.20	0.65	0.54	0.36	0.51	0.25	0.16	0.16	0.11
16.	0.09	0.09	0.08	0.25	0.65	0.58	0.36	0.48	0.26	0.16	0.16	0.11
17.	0.09	0.09	0.08	0.31	0.76	0.62	0.33	0.46	0.25	0.16	0.16	0.11
18.	0.09	0.09	0.08	0.32	0.76	0.70	0.32	0.44	0.25	0.15	0.16	0.11
19.	0.09	0.09	0.08	0.31	1.18	0.70	0.32	0.42	0.26	0.14	0.16	0.11
20.	0.09	0.09	0.10	0.30	0.91	1.13	0.32	0.42	0.29	0.14	0.16	0.10
21.	0.09	0.09	0.10	0.33	0.92	3.48	0.32	0.40	0.27	0.14	0.15	0.10
22.	0.09	0.09	0.10	0.36	0.95	3.27	0.32	0.37	0.25	0.14	0.14	0.09
23.	0.09	0.09	0.11	0.39	0.99	2.58	0.31	0.35	0.25	0.14	0.16	0.09
24.	0.09	0.09	0.12	0.40	0.82	1.10	0.36	0.40	0.25	0.14	0.14	0.09
25.	0.09	0.09	0.11	0.46	0.67	0.92	0.33	0.42	0.25	0.15	0.14	0.09
26.	0.09	0.09	0.12	0.48	0.57	2.76	0.35	0.38	0.22	0.14	0.14	0.09
27.	0.09	0.09	0.17	0.50	0.66	1.42	0.34	0.38	0.22	0.14	0.14	0.09
28.	0.09	0.09	0.19	0.50	0.72	1.47	0.57	0.39	0.22	0.14	0.14	0.09
29.	0.09		0.16	0.50	0.69	3.07	0.95	0.40	0.22	0.15	0.14	0.09
30.	0.09		0.14	0.43	0.58	1.30	0.47	0.38	0.22	0.19	0.14	0.09
31.	0.09		0.16		0.46		0.59	0.38		0.16		0.09
	Extremwerte in m³/s											
am	31.	28.	03.	07.	01.	05.	21.	22.	13.	18.	01.	10.
NQ	0.09	0.09	0.08	0.14	0.36	0.32	0.28	0.33	0.22	0.14	0.14	0.06
HQ	0.11	0.09	0.22	0.87	3.17	7.54	4.10	1.68	0.38	2.42	0.22	0.16
am	01.	01.	27.	28.	19.	28.	28.	04.	04.	09.	23.	12.
	Monatsmittel in m³/s(MQ),l/s.km²(Mq) bzw.Monatssummen in mm (h_A)											
MQ	0.09	0.09	0.10	0.29	0.64	1.03	0.42	0.51	0.28	0.18	0.15	0.11
Mq	9.01	8.91	9.98	27.5	60.9	98.2	40.1	48.5	26.7	17.1	14.0	10.9
h_A	24	22	27	71	163	254	107	130	69	46	36	28
Reihe: 2001-2005	Mittlere Monatsmittel in m³/s (MQ),l/s.km²(Mq) bzw. -summen in mm (h_A)											
MQ	0.11	0.12	0.16	0.26	0.70	0.79	0.61	0.50	0.36	0.32	0.23	0.14
Mq	10.2	11.5	15.3	24.6	66.9	75.5	58.3	47.2	34.4	30.4	22.3	13.4
h_A	27	28	41	64	179	196	156	126	89	81	58	35
Reihe: 1966-2006	Mittlere Monatsmittel mit Extremwerten in m³/s											
NQ	.032	.038	.040	.030	0.12	0.23	0.20	0.10	0.11	0.06	.013	.043
NQ_T	.039	.040	.040	.050	0.14	0.26	0.21	0.11	0.13	0.08	0.06	.049
MNQ_T	0.09	0.09	0.09	0.15	0.40	0.55	0.45	0.30	0.24	0.19	0.13	0.10
NMQ	.044	.040	0.05	0.09	0.44	0.54	0.33	0.19	0.20	0.12	0.08	0.07
MQ	0.11	0.11	0.14	0.30	0.81	0.98	0.74	0.58	0.38	0.31	0.20	0.13
HMQ	0.21	0.30	0.27	0.69	1.95	2.29	1.45	3.87	0.82	0.78	0.58	0.24
MHQ	0.30	0.17	0.40	0.76	2.75	6.11	5.75	4.24	1.60	1.72	0.62	0.29
HQ	4.93	1.38	2.83	2.90	7.87	17.0	59.2	62.0	9.86	7.14	6.82	2.25

Jahreswerte in m³/s (Q),l/s.km²(Mq), mm (h_J)									
	Berichtsjahr			Reihe: 2001 - 2005			Reihe: 1966 - 2006		
NQ	0.06	10.12.		.032	18.01.2002		.013	18.11.1987	
NQ_T	0.08	09.03.					.039	23.01.2002	
$MJNQ_T$							0.07		
NJMQ							0.26		1971
MQ,Mq,h_A	0.33	31.1	979	0.36	34.2	1079	0.40	38.2	1203
HJMQ							0.84		1966
MJHQ							9.77		
HQ	7.54	28.06.		7.63	12.08.2002		62.0	18.08.1966	

NNQ seit 1965: .013 18.11.1987 **HHQ seit** 1965: 62.0 18.08.1966

Berichtsjahr(J)	Überschreitungsdauer der Abflüsse in Tagen					Reihe(R): 2001-2005					
m³/s	Tage(J)	Tage(R)	m³/s	Tage(J)	Tage(R)	m³/s	Tage(J)	Tage(R)	m³/s	Tage(J)	Tage(R)
10000			500			20.0			1.00	11	14.0
8000			350			16.0			0.80	19	29.0
6000			250			12.0			0.60	41	62.4
4000			180			9.00			0.40	95	126.4
3000			140			7.00			0.30	146	172.0
2000			100			5.00			0.20	185	241.0
1600			80.0			3.50			0.10	281	308.4
1200			60.0			2.50	5	0.2	0.06	365	359.6
900			40.0			1.80	5	0.6	0.03		365.2
700			30.0			1.40	7	2.0	0.00		

ausgewertet nach Erhebung der Verbund Austrian Hydro Power AG
siehe Tabelle Überleitungen u. Speicherungen d. Berichtsjahrs
Im Jän,Feb,Mrz durch Eis beeinflusst
Im Jän,Feb,Mrz,Apr,Sep,Dez nach ergänzten Wasserständen erm.

Nr. 701 Winklern Möll

Mst.Nr. 212373 Art: Schreibpegel Einzugsgebiet: 412.1 km²

Ableitungen aus: 130.3 km² E(wirksam): 281.8 km²

Monat	I	II	III	IV	V	VI	VII	VIII	IX	X	XI	XII
Tag	Tägliche Abflüsse 2006 in m³/s											
1.	3.11	2.62	2.28	3.23	5.43	11.9	17.5	10.9	9.55	4.84	4.66	3.03
2.	3.00	2.56	2.23	3.33	5.34	10.6	15.5	12.3	9.00	4.80	4.30	3.02
3.	2.91	2.54	2.21	3.39	5.59	9.65	14.2	22.8	8.57	4.94	4.24	2.91
4.	2.93	2.54	2.25	3.16	6.41	9.01	13.7	20.1	8.54	7.22	4.22	3.00
5.	2.91	2.52	2.28	3.18	6.89	8.48	13.9	15.0	8.27	8.14	4.23	3.00
6.	2.86	2.46	2.20	3.01	6.24	8.07	14.5	13.0	7.77	7.15	4.21	2.99
7.	2.82	2.50	2.26	2.86	6.33	7.67	16.4	12.8	7.90	6.86	4.13	3.00
8.	2.81	2.46	2.17	2.89	6.95	7.25	14.5	11.9	9.53	6.62	4.11	2.98
9.	2.81	2.46	2.26	3.04	7.78	7.11	14.1	11.1	7.87	6.51	4.05	3.29
10.	2.81	2.45	2.26	3.27	7.20	7.16	13.8	11.8	7.10	6.43	3.97	3.00
11.	2.81	2.45	2.18	3.71	7.88	7.66	11.9	12.0	6.65	6.22	3.78	2.63
12.	2.81	2.45	2.10	3.20	9.25	9.82	11.4	12.2	6.36	5.91	3.87	2.74
13.	2.79	2.45	2.13	3.06	10.3	13.0	10.6	11.2	6.13	5.72	3.80	2.61
14.	2.78	2.45	2.13	3.08	11.2	16.0	9.89	12.1	5.88	5.60	3.86	2.53
15.	2.77	2.45	2.13	3.34	11.4	18.1	9.46	12.0	7.60	5.52	3.84	2.59
16.	2.76	2.44	2.13	3.80	12.6	20.7	8.98	11.3	8.73	5.42	3.69	2.57
17.	2.76	2.45	2.13	4.04	17.9	24.4	8.36	11.2	11.7	5.23	3.64	2.60
18.	2.76	2.44	2.13	4.19	18.4	30.4	7.87	13.9	9.52	5.17	3.64	2.55
19.	2.73	2.45	2.15	4.03	34.3	31.0	7.60	12.5	8.73	5.00	3.64	2.45
20.	2.64	2.45	2.18	4.08	30.6	31.3	7.56	11.7	7.86	4.92	3.64	2.25
21.	2.63	2.45	2.28	4.60	24.4	31.7	7.60	11.0	7.25	4.91	3.55	2.37
22.	2.62	2.44	2.34	5.08	28.6	33.5	7.47	9.67	6.76	4.80	3.54	2.16
23.	2.60	2.45	2.49	5.60	29.4	26.4	7.12	8.88	6.45	4.65	3.47	2.27
24.	2.56	2.43	2.48	6.12	25.9	21.4	7.68	9.84	6.15	5.40	3.43	2.29
25.	2.62	2.44	2.56	7.21	18.7	21.9	6.92	15.8	5.92	5.58	3.42	2.29
26.	2.62	2.38	2.75	7.56	16.2	28.2	6.83	12.0	5.69	5.14	3.38	2.25
27.	2.58	2.31	3.16	7.99	20.3	23.4	9.12	13.2	5.56	4.92	3.25	2.24
28.	2.57	2.28	3.57	7.96	22.9	26.2	10.0	12.2	5.27	4.78	3.22	2.24
29.	2.58		3.29	7.64	22.4	36.4	19.0	13.4	5.06	4.80	3.20	2.25
30.	2.59		3.04	6.42	17.0	25.3	12.0	11.6	5.01	5.22	3.12	2.16
31.	2.61		3.10		13.8		10.1	10.4		4.88		2.14
	Extremwerte in m³/s											
am	22.	28.	13.	07.	01.	08.	23.	24.	29.	03.	30.	22.
NQ	2.45	1.84	1.58	2.63	5.11	6.79	5.75	7.93	4.80	4.56	3.00	1.98
HQ	3.20	3.20	4.37	9.16	41.7	47.6	33.6	35.3	14.5	9.16	4.92	3.87
am	01.	04.	28.	26.	19.	29.	28.	03.	17.	05.	01.	09.
	Monatsmittel in m³/s(MQ),l/s.km²(Mq) bzw.Monatssummen in mm (h_A)											
MQ	2.75	2.46	2.41	4.47	15.1	18.8	11.1	12.6	7.41	5.59	3.77	2.59
Mq	9.75	8.71	8.57	15.9	53.5	66.7	39.6	44.6	26.3	19.8	13.4	9.20
h_A	26	21	23	41	143	173	106	120	68	53	35	24
Reihe: 2001-2005	Mittlere Monatsmittel in m³/s (MQ),l/s.km²(Mq) bzw. -summen in mm (h_A)											
MQ	2.96	2.51	2.86	3.83	14.6	18.6	14.4	9.01	6.51	7.08	5.94	3.35
Mq	10.5	8.90	10.1	13.6	51.7	66.0	51.2	32.0	23.1	25.1	21.1	11.9
h_A	28	22	27	35	139	171	137	86	60	67	55	31
Reihe: 1976-2006	Mittlere Monatsmittel mit Extremwerten in m³/s											
NQ	0.96	1.05	1.05	1.71	2.26	5.11	5.49	4.09	2.95	2.72	1.88	1.25
NQ_T	1.35	1.36	1.51	1.71	2.32	5.67	6.23	4.48	3.22	2.81	1.97	1.70
MNQ_T	2.32	2.17	2.23	2.86	5.98	10.7	9.69	7.32	5.46	4.84	3.69	2.74
NMQ	1.63	1.56	1.68	2.64	7.15	11.7	8.96	6.57	4.22	3.53	2.35	1.83
MQ	2.74	2.41	2.67	4.08	13.3	19.0	15.5	11.3	8.01	7.74	4.99	3.43
HMQ	4.37	4.31	4.35	7.93	25.0	31.5	29.1	20.5	13.7	16.8	12.0	7.27
MHQ	4.07	3.13	4.05	8.71	32.7	44.1	49.2	36.7	24.5	26.9	9.44	5.51
HQ	9.09	5.15	9.88	23.4	74.1	142	184	115	74.8	84.6	40.9	14.3

Jahreswerte in m³/s (Q),l/s.km²(Mq), mm (h_J)									
	Berichtsjahr			Reihe: 2001 - 2005			Reihe: 1976 - 2006		
NQ	1.58	13.03.		1.25	24.12.2003		0.96	30.01.1987	
NQ_T	2.10	12.03.					1.35	30.01.1987	
$MJNQ_T$							2.03		
NJMQ							6.09		1990
MQ,Mq,h_A	7.45	26.4	834	7.64	27.1	855	7.96	28.2	891
HJMQ							10.3		1979
MJHQ							66.9		
HQ	47.6	29.06.		73.2	09.07.2004		184	19.07.1987	

NNQ seit 1951: 0.96 30.01.1987 **HHQ seit** 1951: 280 18.08.1966

Berichtsjahr(J)	Überschreitungsdauer der Abflüsse in Tagen					Reihe(R): 2001-2005					
m³/s	Tage(J)	Tage(R)	m³/s	Tage(J)	Tage(R)	m³/s	Tage(J)	Tage(R)	m³/s	Tage(J)	Tage(R)
10000			500			20.0	26	24.4	1.00		
8000			350			16.0	36	44.2	0.80		
6000			250			12.0	63	71.4	0.60		
4000			180			9.00	98	98.4	0.40		
3000			140			7.00	138	137.6	0.30		
2000			100			5.00	182	185.6	0.20		
1600			80.0			3.50	223	243.8	0.10		
1200			60.0			2.50	306	319.8	0.06		
900			40.0		1.2	1.80	365	364.8	0.03		
700			30.0	8	4.6	1.40		365.2	0.00		

siehe Tabelle Überleitungen u. Speicherungen d. Berichtsjahrs
Im Jän,Feb durch Eis beeinflusst
Im Jän,Feb nach ergänzten Wasserständen ermittelt

Abflüsse

Nr. 702 Flattach Möll

Mst.Nr. 213124 Art: Schreibpegel Einzugsgebiet: 705.3 km²

Zuleitungen aus: 23.2 km² **Ableitungen aus:** 64.0 km² **E(wirksam):** 664.5 km²

Monat	I	II	III	IV	V	VI	VII	VIII	IX	X	XI	XII
Tag	Tägliche Abflüsse 2006 in m³/s											
1.	5.78	11.4	6.83	6.46	9.78	29.3	24.9	18.9	18.3	8.04	7.55	4.99
2.	6.61	12.6	12.2	5.65	16.1	27.8	22.6	17.4	16.8	9.28	15.3	5.16
3.	8.08	14.0	10.9	8.27	12.6	17.6	32.8	32.4	12.3	8.98	16.1	4.75
4.	8.63	5.92	6.23	6.34	12.2	15.9	29.1	34.4	18.6	13.4	6.95	7.84
5.	5.34	4.41	3.88	7.51	12.4	15.9	27.0	24.8	21.7	15.7	5.54	6.16
6.	5.26	12.9	9.29	6.86	10.7	22.0	28.6	22.9	21.3	15.8	14.5	8.14
7.	4.28	8.54	11.2	6.61	10.1	22.8	27.9	25.3	18.8	11.1	16.0	5.34
8.	5.76	5.04	8.98	4.76	15.3	26.0	19.1	23.0	18.2	11.0	12.7	6.69
9.	11.1	10.4	10.9	4.66	18.3	21.0	18.3	24.7	11.0	19.0	11.9	5.91
10.	11.3	11.1	6.24	8.19	18.9	16.6	27.3	25.3	9.84	16.8	13.4	6.57
11.	8.79	4.86	3.40	10.3	18.3	15.7	29.6	26.7	18.3	13.5	4.56	14.0
12.	13.2	3.00	2.91	7.67	17.7	25.7	27.9	18.5	17.0	17.1	5.68	10.5
13.	7.88	13.2	7.48	7.21	17.3	32.5	22.7	18.2	14.4	14.1	12.1	11.1
14.	3.98	13.4	9.87	4.39	17.3	30.5	19.4	23.7	17.7	7.89	9.37	8.34
15.	3.55	7.29	9.74	5.35	25.9	32.0	12.9	23.1	14.4	7.22	7.45	8.98
16.	10.9	12.3	8.88	5.74	22.5	33.4	11.5	24.2	14.3	18.7	7.12	4.76
17.	7.55	7.06	7.06	6.43	31.7	31.8	18.8	24.1	18.1	13.7	6.42	8.23
18.	7.83	3.70	4.16	8.15	28.9	40.4	21.4	23.2	24.2	12.8	5.40	18.1
19.	8.07	3.47	2.91	8.47	50.2	49.2	23.2	18.9	19.1	15.0	4.95	17.0
20.	5.71	10.6	11.2	7.53	52.4	51.2	23.0	15.5	19.8	12.7	7.84	11.8
21.	5.09	6.68	11.6	10.7	38.3	49.1	20.2	23.1	18.4	6.40	13.0	13.6
22.	5.06	11.3	10.2	9.35	47.7	52.0	13.6	22.5	15.3	6.41	14.1	12.2
23.	10.6	12.3	6.04	8.33	51.1	42.7	10.8	21.6	10.5	17.4	5.90	6.07
24.	11.8	5.14	5.38	10.0	51.1	28.7	21.4	22.2	9.72	8.02	9.78	3.97
25.	10.4	2.82	3.74	11.0	32.2	24.7	21.4	26.2	16.1	14.5	4.81	4.13
26.	13.1	3.33	4.06	14.9	38.3	40.1	20.0	17.2	16.2	7.88	5.12	4.79
27.	12.5	5.83	6.76	17.8	30.0	38.7	25.9	19.4	15.9	10.1	12.5	8.64
28.	6.01	6.25	7.32	18.2	33.6	40.8	21.7	24.3	16.3	7.21	9.67	4.36
29.	4.41		7.12	12.8	41.8	47.2	23.1	25.3	13.5	5.91	13.7	4.95
30.	10.2		6.34	12.8	39.8	41.9	15.8	22.2	8.33	15.0	12.8	5.45
31.	10.3		6.19		31.4		22.1	21.7		8.41		4.13
	Extremwerte in m³/s											
am	29.	26.	18.	05.	04.	08.	25.	24.	16.	21.	04.	31.
NQ	1.94	1.85	1.86	1.75	2.35	4.15	3.67	3.44	2.76	2.62	1.84	2.52
HQ	33.5	34.3	34.4	39.3	75.8	69.6	54.0	61.2	44.1	43.5	44.3	42.8
am	04.	01.	08.	27.	19.	29.	27.	04.	02.	30.	21.	11.
	Monatsmittel in m³/s(MQ),l/s.km²(Mq) bzw.Monatssummen in mm (h_A)											
MQ	8.03	8.18	7.39	8.75	27.5	32.1	22.1	22.9	16.2	11.9	9.74	7.96
Mq	12.1	12.3	11.1	13.2	41.5	48.3	33.2	34.5	24.3	17.9	14.7	12.0
h_A	32	30	30	34	111	125	89	92	63	48	38	31

Reihe: 2001-2005	Mittlere Monatsmittel in m³/s (MQ),l/s.km²(Mq) bzw. -summen in mm (h_A)											
MQ	10.5	11.4	10.4	10.3	26.5	33.5	26.6	18.2	15.6	17.4	18.3	12.5
Mq	15.7	17.2	15.6	15.5	39.9	50.4	40.1	27.3	23.5	26.2	27.5	18.8
h_A	42	42	42	40	107	131	107	73	61	70	71	49
Reihe: 1976-2006	**Mittlere Monatsmittel mit Extremwerten in m³/s**											
NQ	1.37	1.17	1.17	1.51	1.07	1.99	0.32	1.51	1.39	1.80	1.84	1.25
NQ_T	2.72	2.82	2.91	2.86	6.34	12.9	8.28	6.11	5.76	5.03	4.56	3.11
MNQ_T	6.04	5.82	5.73	6.58	12.3	22.1	17.7	13.8	11.3	9.87	8.39	6.96
NMQ	6.48	6.95	6.52	7.58	16.6	23.3	15.2	11.1	8.27	8.87	8.26	7.15
MQ	10.8	10.8	10.6	11.8	25.6	35.3	28.9	21.1	17.7	18.3	14.4	11.6
HMQ	15.1	15.1	16.9	17.0	44.0	54.9	48.4	28.6	30.5	40.8	29.7	22.4
MHQ	35.4	38.3	37.4	38.7	63.3	74.9	74.1	56.3	54.7	69.2	44.4	38.6
HQ	43.1	122	45.1	50.4	223	207	260	109	220	185	138	52.1

Jahreswerte in m³/s (Q),l/s.km²(Mq), mm (h_A)									
	Berichtsjahr			Reihe: 2001 - 2005			Reihe: 1976 - 2006		
NQ	1.75	05.04.		0.32	13.07.2002		0.32	13.07.2002	
NQ_T	2.82	25.02.					2.72	01.01.2002	
$MJNQ_T$							4.56		
NJMQ							13.7		2003
MQ,Mq,h_A	15.3	23.0	725	17.5	26.4	832	18.1	27.2	859
HJMQ							21.6		1987
MJHQ							118		
HQ	75.8	19.05.		138	26.11.2002		260	19.07.1981	
NNQ seit 1972:	0.32	13.07.2002		**HHQ seit** 1972:	260	19.07.1981			

Berichtsjahr(J)	Überschreitungsdauer der Abflüsse in Tagen					Reihe(R): 2001-2005					
m³/s	Tage(J)	Tage(R)	m³/s	Tage(J)	Tage(R)	m³/s	Tage(J)	Tage(R)	m³/s	Tage(J)	Tage(R)
10000			500			20.0	90	106.2	1.00		
8000			350			16.0	136	159.4	0.80		
6000			250			12.0	192	236.8	0.60		
4000			180			9.00	239	291.4	0.40		
3000			140			7.00	283	320.2	0.30		
2000			100			5.00	332	347.8	0.20		
1600			80.0		1.0	3.50	358	362.2	0.10		
1200			60.0		2.6	2.50	365	365.2	0.06		
900			40.0	16	19.6	1.80			0.03		
700			30.0	33	47.0	1.40			0.00		

ausgewertet nach Erhebung der Verbund Austrian Hydro Power AG
siehe Tabelle Überleitungen u. Speicherungen d. Berichtsjahrs
durch Kraftwerksrückgabe beeinflusst
Im Feb,Mrz,Apr,Jun,Jul,Aug,Sep nach erg.Wasserständen erm.

Nr. 703 Mallnitz Mallnitzbach

Mst.Nr. 212381 Art: Schreibpegel Einzugsgebiet: 85.3 km²

Monat	I	II	III	IV	V	VI	VII	VIII	IX	X	XI	XII
Tag	Tägliche Abflüsse 2006 in m³/s											
1.	0.75	0.69	0.63	0.89	2.35	5.35	7.90	4.74	4.29	2.59	1.72	1.41
2.	0.75	0.69	0.62	0.92	2.32	5.09	7.43	5.56	4.30	2.49	1.67	1.40
3.	0.76	0.70	0.61	0.93	2.60	5.09	6.98	9.43	4.25	2.54	1.65	1.35
4.	0.75	0.70	0.60	0.91	2.70	4.69	7.09	9.63	4.25	4.41	1.63	1.29
5.	0.75	0.70	0.59	0.90	2.60	4.46	7.00	7.83	4.10	3.91	1.60	1.30
6.	0.75	0.70	0.58	0.88	2.62	4.33	8.01	8.42	3.73	3.36	1.62	1.28
7.	0.75	0.70	0.57	0.83	2.92	4.23	8.13	11.7	3.70	3.32	1.69	1.28
8.	0.74	0.69	0.57	0.86	3.38	3.90	7.36	8.47	4.15	3.09	1.65	1.27
9.	0.75	0.69	0.57	0.95	3.50	3.96	7.39	7.07	3.56	2.80	1.63	1.27
10.	0.74	0.68	0.57	1.02	3.47	4.09	7.31	6.71	3.31	2.67	1.79	1.26
11.	0.75	0.67	0.56	1.12	3.64	4.58	6.83	6.66	2.95	2.40	1.67	1.30
12.	0.75	0.67	0.56	0.96	4.11	5.07	7.36	6.96	2.73	2.32	1.64	1.35
13.	0.71	0.66	0.56	0.95	4.24	5.99	6.95	6.87	2.65	2.29	1.64	1.42
14.	0.72	0.66	0.57	0.96	4.76	6.92	6.58	6.47	2.60	2.28	1.70	1.26
15.	0.72	0.67	0.57	1.06	4.78	7.70	6.40	5.73	3.36	2.26	1.82	1.15
16.	0.70	0.67	0.58	1.20	5.70	8.84	5.77	5.56	4.24	2.25	1.75	1.15
17.	0.70	0.67	0.59	1.31	8.62	10.1	5.39	5.50	6.25	2.18	1.70	1.14
18.	0.70	0.68	0.60	1.36	8.86	14.7	5.10	5.60	5.12	2.01	1.67	1.14
19.	0.70	0.68	0.60	1.38	14.3	16.1	4.81	5.14	7.89	1.94	1.60	1.11
20.	0.69	0.68	0.61	1.53	13.8	18.6	4.74	5.05	5.67	1.89	1.61	1.05
21.	0.69	0.68	0.59	1.68	10.6	14.9	4.84	4.69	4.84	1.82	1.60	1.01
22.	0.69	0.67	0.57	1.96	12.3	15.8	4.85	4.39	4.28	1.72	1.58	0.99
23.	0.69	0.67	0.55	2.11	13.0	14.6	4.69	4.18	4.07	1.64	1.55	0.99
24.	0.69	0.66	0.53	2.36	11.2	13.8	4.76	5.41	3.80	1.63	1.54	0.99
25.	0.69	0.66	0.50	2.57	8.59	14.9	3.91	6.98	3.60	1.68	1.51	0.99
26.	0.69	0.65	0.53	2.80	8.32	14.5	3.74	4.87	3.32	1.63	1.48	0.99
27.	0.69	0.65	0.76	3.10	10.8	13.3	3.44	4.74	3.28	1.62	1.45	0.99
28.	0.69	0.64	0.85	3.48	11.3	13.0	3.91	4.89	3.18	1.57	1.44	0.98
29.	0.69		0.83	3.15	10.4	13.6	4.81	5.37	3.02	1.69	1.43	0.97
30.	0.69		0.78	2.56	7.64	10.1	4.61	4.85	2.80	1.96	1.42	0.96
31.	0.69		0.80		5.89		4.43	4.52		1.80		0.95
	Extremwerte in m³/s											
am	30.	28.	25.	07.	02.	08.	28.	24.	14.	29.	30.	31.
NQ	0.69	0.63	0.48	0.78	2.17	3.74	3.06	4.00	2.54	1.55	1.41	0.94
HQ	0.79	0.70	1.03	3.71	16.9	21.6	11.3	18.0	10.5	5.14	1.93	1.46
am	12.	06.	27.	28.	20.	18.	06.	03.	19.	04.	15.	13.
	Monatsmittel in m³/s(MQ),l/s.km²(Mq) bzw.Monatssummen in mm (h_A)											
MQ	0.72	0.68	0.61	1.56	6.82	9.41	5.89	6.26	3.98	2.31	1.61	1.16
Mq	8.40	7.92	7.17	18.2	80.0	110	69.0	73.3	46.6	27.1	18.9	13.6
h_A	23	19	19	47	214	286	185	196	121	73	49	35

Reihe: 2001-2005	Mittlere Monatsmittel in m³/s (MQ),l/s.km²(Mq) bzw. -summen in mm (h_A)											
MQ	1.03	0.82	0.95	1.30	6.01	8.37	7.10	4.95	3.40	3.19	2.83	1.53
Mq	12.1	9.64	11.1	15.3	70.5	98.1	83.2	58.0	39.8	37.5	33.2	18.0
h_A	32	23	30	40	189	254	223	155	103	100	86	47
Reihe: 1961-2006	**Mittlere Monatsmittel mit Extremwerten in m³/s**											
NQ	0.40	0.23	0.06	0.23	0.88	2.89	2.52	1.62	1.50	0.84	0.76	0.51
NQ_T	0.42	0.23	0.09	0.45	0.92	3.05	2.68	1.71	1.50	0.84	0.79	0.59
MNQ_T	0.69	0.62	0.60	0.85	2.19	5.08	5.15	3.53	2.60	1.96	1.39	0.91
NMQ	0.52	0.31	0.40	0.56	2.36	5.35	4.06	2.63	2.32	1.21	0.94	0.72
MQ	0.82	0.68	0.77	1.41	5.40	9.25	8.15	5.76	4.04	3.11	1.98	1.21
HMQ	1.35	1.11	1.41	2.88	10.5	14.3	16.8	11.7	11.5	7.58	4.88	2.76
MHQ	1.09	0.82	1.24	3.36	13.5	20.3	19.8	16.5	12.7	9.74	4.77	1.82
HQ	2.80	1.95	2.67	8.34	35.4	67.0	58.1	90.0	74.0	28.5	31.4	5.93

Jahreswerte in m³/s (Q),l/s.km²(Mq), mm (h_A)									
	Berichtsjahr			Reihe: 2001 - 2005			Reihe: 1961 - 2006		
NQ	0.48	25.03.		0.59	15.01.2002		0.06	12.03.1981	
NQ_T	0.50	25.03.					0.09	11.03.1981	
$MJNQ_T$							0.57		
NJMQ							2.41		1964
MQ,Mq,h_A	3.43	40.2	1269	3.46	40.6	1279	3.56	41.8	1317
HJMQ							5.43		1965
MJHQ							29.1		
HQ	21.6	18.06.		29.4	12.08.2002		90.0	18.08.1966	
NNQ seit 1961:	0.06	12.03.1981		**HHQ seit** 1961:	90.0	18.08.1966			

Berichtsjahr(J)	Überschreitungsdauer der Abflüsse in Tagen					Reihe(R): 2001-2005					
m³/s	Tage(J)	Tage(R)	m³/s	Tage(J)	Tage(R)	m³/s	Tage(J)	Tage(R)	m³/s	Tage(J)	Tage(R)
10000			500			20.0		0.6	1.00	253	290.0
8000			350			16.0	2	2.2	0.80	278	320.0
6000			250			12.0	16	6.8	0.60	346	364.6
4000			180			9.00	26	24.0	0.40	365	365.2
3000			140			7.00	48	54.4	0.30		
2000			100			5.00	82	88.8	0.20		
1600			80.0			3.50	134	131.8	0.10		
1200			60.0			2.50	166	171.0	0.06		
900			40.0			1.80	186	214.8	0.03		
700			30.0			1.40	228	238.2	0.00		

Abflüsse

Nr. 704 Kolbnitz a. d. Tauernbahn AHP Möll

Mst.Nr. 212399 Art: Schreibpegel Einzugsgebiet: 1043.8 km²

Zuleitungen aus: 23.2 km² **Ableitungen aus:** 139.3 km² **E(wirksam):** 927.7 km²

Monat	I	II	III	IV	V	VI	VII	VIII	IX	X	XI	XII
Tag	Tägliche Abflüsse 2006 in m³/s											
1.	7.48	14.6	10.1	9.81	17.6	44.2	40.6	26.3	29.5	15.8	12.1	9.26
2.	8.39	16.2	14.8	9.35	24.3	38.7	33.4	25.5	24.0	16.0	19.5	9.07
3.	10.7	14.5	15.0	12.1	21.3	30.8	43.4	40.2	20.7	15.2	19.5	8.08
4.	10.7	9.05	9.30	12.2	19.5	27.7	40.2	51.8	27.4	19.8	10.3	11.1
5.	8.18	6.45	6.62	11.3	21.8	25.8	38.7	33.4	30.0	21.0	11.5	9.96
6.	8.44	16.1	12.2	11.0	17.9	31.7	41.0	31.2	29.4	21.4	19.2	11.8
7.	8.61	11.7	12.3	10.6	18.8	33.7	41.6	37.8	26.8	18.5	20.3	9.18
8.	8.65	7.68	12.3	8.96	24.7	34.4	32.4	35.7	26.4	18.8	18.6	9.80
9.	13.5	11.6	15.5	8.82	27.3	29.2	30.3	35.6	19.6	26.7	16.5	10.7
10.	15.7	12.5	9.40	11.5	28.0	22.2	38.5	35.3	16.6	24.6	18.1	10.1
11.	13.2	7.63	6.62	16.1	26.9	22.3	38.9	33.6	26.7	22.3	9.29	16.4
12.	18.2	6.15	5.75	12.0	27.5	32.8	38.0	27.6	24.3	20.8	10.1	16.0
13.	12.5	16.5	10.4	10.9	28.2	40.0	35.1	26.8	19.4	21.5	17.0	15.4
14.	7.28	17.4	12.2	8.35	27.9	42.0	29.8	33.0	25.6	13.2	13.9	11.1
15.	6.64	11.5	13.5	10.1	38.1	44.7	25.1	33.4	18.2	13.2	12.1	13.0
16.	16.7	15.1	11.6	9.90	33.9	48.3	21.4	32.7	21.3	24.1	11.2	8.76
17.	11.7	9.16	10.9	10.9	45.0	45.2	29.1	32.2	30.9	20.2	11.0	9.68
18.	11.3	6.92	5.85	12.4	45.0	54.8	31.2	32.3	34.8	19.8	9.41	24.0
19.	10.6	5.50	5.85	13.2	68.0	67.1	31.9	27.1	33.6	21.6	9.44	20.8
20.	7.95	13.3	14.3	12.4	75.2	71.3	31.1	24.8	31.2	18.5	12.6	16.0
21.	7.59	8.55	14.9	14.4	55.9	68.7	29.6	30.4	28.6	13.3	16.4	16.9
22.	7.09	13.8	14.5	14.0	67.3	72.6	22.1	29.6	24.1	11.9	19.1	15.9
23.	12.6	16.1	9.51	13.2	70.8	63.2	17.3	29.2	19.4	22.6	10.5	9.40
24.	14.1	9.54	8.82	16.2	71.9	48.8	29.5	29.7	18.4	12.5	13.6	7.25
25.	12.6	6.32	7.36	17.6	50.0	44.9	28.1	40.3	24.2	20.6	8.99	6.89
26.	15.6	6.13	6.53	22.6	53.3	58.5	26.6	25.3	25.2	13.2	8.95	7.23
27.	15.4	9.04	11.0	26.1	46.2	57.5	32.0	28.4	24.0	15.9	16.6	11.1
28.	8.43	9.63	11.3	27.4	52.7	59.5	27.5	32.5	24.5	12.6	13.6	6.87
29.	6.22		11.8	22.9	58.4	67.5	30.9	37.4	21.2	11.4	18.0	7.09
30.	13.6		9.91	20.7	55.9	61.5	23.6	31.8	16.1	20.6	17.9	6.26
31.	13.2		10.3		45.5		28.7	30.6		12.9		7.15
	Extremwerte in m³/s											
am	29.	20.	13.	09.	01.	09.	26.	01.	15.	29.	24.	30.
NQ	4.41	4.78	4.70	5.70	9.85	12.8	10.1	9.49	9.52	7.66	6.56	4.69
HQ	34.7	38.5	39.3	49.0	89.0	86.3	60.1	68.7	52.4	47.7	47.7	43.4
am	09.	01.	09.	27.	20.	29.	07.	04.	02.	23.	07.	27.
	Monatsmittel in m³/s(MQ),l/s.km²(Mq) bzw.Monatssummen in mm (h_A)											
MQ	11.1	11.0	10.7	13.9	40.8	46.3	31.9	32.3	24.7	18.1	14.2	11.4
Mq	11.9	11.9	11.5	15.0	44.0	49.9	34.3	34.8	26.7	19.5	15.3	12.2
h_A	32	29	31	39	118	129	92	93	69	52	40	32
Reihe: 2001-2005	Mittlere Monatsmittel in m³/s (MQ),l/s.km²(Mq) bzw. -summen in mm (h_A)											
MQ	14.7	14.9	14.1	14.5	39.2	48.5	38.6	26.8	21.6	26.9	28.2	17.5
Mq	15.8	16.1	15.2	15.6	42.3	52.3	41.6	28.9	23.3	29.0	30.4	18.9
h_A	42	39	41	41	113	135	111	77	60	78	79	49
Reihe: 1976-2006	Mittlere Monatsmittel mit Extremwerten in m³/s											
NQ	3.75	3.96	3.96	3.90	4.21	10.6	8.32	5.48	4.95	6.06	4.59	2.97
NQ_T	5.23	5.00	4.61	5.86	8.31	20.1	16.3	10.2	7.32	8.51	6.56	5.31
MNQ_T	8.86	8.28	8.32	9.54	17.6	31.9	26.5	20.1	16.9	14.8	12.9	9.70
NMQ	8.68	9.04	7.99	10.9	21.2	31.8	24.3	16.6	11.9	13.1	11.2	9.43
MQ	13.7	13.3	13.2	15.3	36.1	50.2	41.0	29.9	24.7	26.0	20.1	15.0
HMQ	21.2	18.7	20.9	23.2	69.7	77.9	71.0	46.1	42.0	59.2	45.5	28.8
MHQ	37.8	37.7	38.8	42.9	85.0	103	106	77.1	72.0	101	55.7	42.8
HQ	46.2	49.0	46.2	53.5	274	322	267	193	303	319	224	66.3

Jahreswerte in m³/s (Q),l/s.km²(Mq), mm (h_A)

	Berichtsjahr			Reihe: 2001 - 2005			Reihe: 1976 - 2006		
NQ	4.41	29.01.		4.38	08.03.2004		2.97	27.12.1981	
NQ_T	5.50	19.02.					4.61	10.03.1996	
$MJNQ_T$							6.92		
NJMQ							20.3		1990
MQ,Mq,h_A	22.3	24.0	757	25.3	27.3	861	24.9	26.9	848
HJMQ							30.6		2000
MJHQ							177		
HQ	89.0	20.05.		224	26.11.2002		322	18.06.1991	

NNQ seit 1971: 2.97 27.12.1981 **HHQ seit** 1971: 340 12.06.1972

Berichtsjahr(J)	Überschreitungsdauer der Abflüsse in Tagen					Reihe(R): 2001-2005					
m³/s	Tage(J)	Tage(R)	m³/s	Tage(J)	Tage(R)	m³/s	Tage(J)	Tage(R)	m³/s	Tage(J)	Tage(R)
10000			500			20.0	162	187.4	1.00		
8000			350			16.0	206	259.0	0.80		
6000			250			12.0	262	309.8	0.60		
4000			180			9.00	321	344.2	0.40		
3000			140		0.4	7.00	348	360.6	0.30		
2000			100		2.0	5.00	365	365.2	0.20		
1600			80.0		4.2	3.50			0.10		
1200			60.0	12	16.4	2.50			0.06		
900			40.0	42	57.4	1.80			0.03		
700			30.0	85	93.6	1.40			0.00		

ausgewertet nach Erhebung der Verbund Austrian Hydro Power AG
siehe Tabelle Überleitungen u. Speicherungen d. Berichtsjahrs
durch Kraftwerksrückgabe beeinflusst
Im Jän,Feb,Mrz,Apr,Mai,Jun,Jul,Sep,Okt n.erg.Wasserständen erm.

Nr. 706 Drauhofen Drau

Mst.Nr. 213199 Art: Schreibpegel Einzugsgebiet: 3674.4 km²

Zuleitungen aus: 130.3 km² **Ableitungen aus:** 76.1 km² **E(wirksam):** 3728.6 km²

Monat	I	II	III	IV	V	VI	VII	VIII	IX	X	XI	XII
Tag	Tägliche Abflüsse 2006 in m³/s											
1.	30.1	61.8	40.2	66.2	76.8	148	183	129	106	70.2	50.6	42.1
2.	30.4	63.2	63.6	48.4	89.4	123	158	153	105	87.1	63.7	31.1
3.	31.8	63.2	62.0	70.5	83.9	116	205	216	93.5	65.4	70.9	33.7
4.	34.2	31.7	47.6	46.2	89.7	96.9	179	237	120	106	41.2	43.5
5.	36.6	24.3	37.3	47.9	93.7	91.7	188	179	119	122	40.3	41.5
6.	29.3	65.1	67.9	51.3	84.9	106	213	146	118	92.6	66.3	34.3
7.	28.6	39.0	75.7	58.4	77.9	99.5	243	201	117	81.0	69.9	48.1
8.	28.5	28.0	64.4	38.6	97.9	93.5	177	161	141	75.8	66.7	35.3
9.	58.4	29.8	71.2	39.4	106	90.3	162	144	116	90.9	59.8	47.7
10.	57.4	45.3	48.0	46.2	101	80.5	200	140	103	95.0	53.8	43.9
11.	47.9	25.5	47.2	71.9	122	68.8	194	140	127	85.4	54.7	48.1
12.	63.2	23.1	40.3	55.9	134	110	193	122	110	85.3	51.1	46.8
13.	39.9	50.6	60.7	51.4	117	145	183	115	106	88.9	72.4	40.0
14.	25.3	62.9	71.4	45.3	109	162	161	142	120	47.0	59.4	37.6
15.	26.9	34.1	74.2	39.4	131	167	122	128	101	44.6	55.0	42.5
16.	51.4	51.0	65.5	43.7	127	192	113	131	122	81.2	55.0	32.0
17.	36.8	29.5	69.2	48.8	181	204	157	130	142	90.0	55.8	35.3
18.	48.0	25.4	36.0	53.6	199	222	157	147	143	74.4	49.0	59.6
19.	43.5	25.7	33.0	61.5	289	297	147	137	127	79.6	50.2	55.1
20.	33.2	46.8	72.8	64.4	332	326	152	124	133	71.2	63.0	50.4
21.	25.5	45.5	56.0	64.8	233	304	146	143	129	50.0	63.5	60.6
22.	25.1	61.5	50.4	57.0	238	281	130	133	106	44.1	48.1	48.6
23.	59.6	75.2	43.8	60.0	265	244	111	122	84.5	77.6	39.4	39.9
24.	69.0	60.4	51.4	72.0	257	204	133	127	77.9	67.4	43.4	39.7
25.	50.2	35.9	34.4	86.3	202	198	122	169	113	87.0	33.1	39.9
26.	70.4	31.8	44.0	83.9	184	248	119	128	111	58.9	31.9	39.1
27.	58.6	63.5	60.5	102	193	236	133	135	117	58.3	52.0	41.6
28.	30.2	53.4	60.3	101	221	256	125	158	109	54.8	37.4	29.6
29.	24.6		54.9	97.5	241	311	157	155	97.3	46.6	51.4	28.6
30.	56.7		51.9	93.1	210	264	128	138	77.3	76.8	51.3	28.5
31.	60.9		50.9		167		123	113		57.4		33.3
	Extremwerte in m³/s											
am	25.	12.	01.	09.	01.	09.	18.	24.	27.	21.	26.	23.
NQ	20.6	19.9	21.0	32.3	62.6	64.2	82.5	81.2	57.7	37.2	27.4	22.7
HQ	113	121	138	144	371	412	307	324	186	181	124	96.0
am	24.	01.	15.	06.	20.	29.	07.	03.	18.	05.	06.	21.
	Monatsmittel in m³/s(MQ),l/s.km²(Mq) bzw.Monatssummen in mm (h_A)											
MQ	42.3	44.7	55.0	62.2	163	183	159	147	113	74.6	53.3	41.2
Mq	11.4	12.0	14.8	16.7	43.7	49.0	42.5	39.3	30.3	20.0	14.3	11.1
h_A	30	29	40	43	117	127	114	105	79	54	37	29
Reihe: 2001-2005	Mittlere Monatsmittel in m³/s (MQ),l/s.km²(Mq) bzw. -summen in mm (h_A)											
MQ	61.7	56.6	58.4	63.0	156	209	174	123	90.0	92.8	99.7	65.9
Mq	16.5	15.2	15.7	16.9	42.0	55.9	46.8	32.9	24.1	24.9	26.7	17.7
h_A	44	37	42	44	112	145	125	88	63	67	69	46
Reihe: 1976-2006	Mittlere Monatsmittel mit Extremwerten in m³/s											
NQ	14.3	15.4	16.8	4.17	29.9	52.0	70.6	46.4	34.1	3.36	21.3	16.5
NQ_T	20.0	20.1	19.5	27.3	37.9	68.1	84.4	64.1	38.4	37.4	27.0	20.4
MNQ_T	34.6	30.8	32.6	41.1	73.6	131	129	99.0	73.4	60.9	51.8	39.5
NMQ	31.9	32.5	32.8	47.7	84.9	135	125	86.3	55.0	56.7	41.3	33.9
MQ	55.1	50.4	52.7	66.3	153	217	192	142	107	106	81.0	60.9
HMQ	90.3	73.6	95.1	90.8	292	355	312	196	164	256	190	110
MHQ	120	112	122	149	348	423	438	333	251	328	181	131
HQ	171	147	177	247	857	881	888	796	721	858	659	238

Jahreswerte in m³/s (Q),l/s.km²(Mq), mm (h_A)

	Berichtsjahr			Reihe: 2001 - 2005			Reihe: 1976 - 2006		
NQ	19.9	12.02.		16.4	01.01.2002		3.36	07.10.1988	
NQ_T	23.1	12.02.					19.5	13.03.2005	
$MJNQ_T$							27.0		
NJMQ							86.5		1976
MQ,Mq,h_A	95.1	25.5	804	104	27.8	876	107	28.8	907
HJMQ							128		2000
MJHQ							610		
HQ	412	29.06.		659	26.11.2002		888	19.07.1981	

NNQ seit 1974: 3.36 07.10.1988 **HHQ seit** 1974: 888 19.07.1981

Berichtsjahr(J)	Überschreitungsdauer der Abflüsse in Tagen					Reihe(R): 2001-2005					
m³/s	Tage(J)	Tage(R)	m³/s	Tage(J)	Tage(R)	m³/s	Tage(J)	Tage(R)	m³/s	Tage(J)	Tage(R)
10000			500		0.2	20.0	365	365.0	1.00		
8000			350		2.8	16.0		365.2	0.80		
6000			250	11	15.4	12.0			0.60		
4000			180	41	48.2	9.00			0.40		
3000			140	73	80.4	7.00			0.30		
2000			100	137	135.4	5.00			0.20		
1600			80.0	167	186.0	3.50			0.10		
1200			60.0	225	272.4	2.50			0.06		
900			40.0	309	337.2	1.80			0.03		
700			30.0	346	355.2	1.40			0.00		

ausgewertet nach Erhebung der Verbund Austrian Hydro Power AG
siehe Tabelle Überleitungen u. Speicherungen d. Berichtsjahrs
zeitweise durch Kraftwerksbetrieb beeinflusst
Im Mrz,Apr,Mai,Jun,Jul,Aug,Sep,Okt nach erg.Wasserständen erm.

Abflüsse

Nr. 707 Gries
Lieser

Mst.Nr. 213207 Art: Schreibpegel Einzugsgebiet: 56.5 km²

Ableitungen aus: 11.3 km² E(wirksam): 45.2km²

Monat	I	II	III	IV	V	VI	VII	VIII	IX	X	XI	XII
Tag	Tägliche Abflüsse 2006 in m³/s											
1.	0.43	0.39	0.33	0.46	1.52	1.85	1.92	1.04	1.18	0.97	0.67	0.50
2.	0.44	0.39	0.33	0.49	1.45	1.70	1.79	1.07	1.14	0.94	0.65	0.49
3.	0.42	0.38	0.32	0.47	1.43	1.57	1.69	2.36	1.11	0.95	0.64	0.49
4.	0.43	0.38	0.33	0.45	1.47	1.54	1.62	2.23	1.08	1.31	0.63	0.48
5.	0.44	0.38	0.34	0.44	1.41	1.45	1.56	1.73	1.06	1.11	0.63	0.48
6.	0.44	0.37	0.33	0.42	1.42	1.40	1.48	1.54	1.05	0.99	0.62	0.49
7.	0.43	0.37	0.32	0.43	1.41	1.34	1.40	1.47	1.06	0.95	0.62	0.59
8.	0.44	0.38	0.31	0.44	1.40	1.29	1.36	1.36	1.05	0.92	0.61	0.55
9.	0.44	0.38	0.32	0.47	1.45	1.26	1.42	1.30	1.01	0.90	0.60	0.59
10.	0.43	0.38	0.32	0.51	1.46	1.26	1.43	1.28	0.99	0.88	0.60	0.54
11.	0.42	0.37	0.32	0.52	1.53	1.32	1.36	1.25	0.97	0.86	0.58	0.52
12.	0.41	0.36	0.31	0.47	1.63	1.50	1.50	1.42	0.95	0.86	0.58	0.51
13.	0.41	0.38	0.30	0.46	1.80	1.75	1.55	1.44	0.93	0.85	0.58	0.50
14.	0.41	0.37	0.31	0.46	1.87	1.86	1.38	1.50	0.92	0.83	0.58	0.50
15.	0.41	0.37	0.31	0.47	1.83	1.93	1.33	1.56	1.06	0.81	0.58	0.49
16.	0.41	0.35	0.31	0.56	1.96	2.00	1.28	1.50	1.22	0.79	0.58	0.48
17.	0.41	0.35	0.31	0.59	2.60	2.03	1.21	1.51	1.66	0.77	0.58	0.47
18.	0.41	0.35	0.31	0.62	2.61	2.06	1.20	1.55	1.50	0.75	0.58	0.47
19.	0.44	0.35	0.31	0.63	3.09	2.78	1.15	1.49	1.49	0.73	0.58	0.47
20.	0.43	0.35	0.31	0.67	3.07	3.57	1.10	1.45	1.37	0.71	0.58	0.46
21.	0.43	0.34	0.30	0.75	2.74	2.15	1.49	1.39	1.28	0.69	0.58	0.46
22.	0.43	0.34	0.31	0.91	3.05	2.23	1.82	1.34	1.21	0.68	0.58	0.44
23.	0.42	0.34	0.32	1.07	2.87	2.05	1.60	1.29	1.17	0.67	0.56	0.43
24.	0.39	0.34	0.32	1.18	2.89	2.04	1.80	1.32	1.13	0.72	0.55	0.42
25.	0.38	0.34	0.32	1.31	2.40	2.07	1.56	1.42	1.09	0.73	0.54	0.41
26.	0.40	0.34	0.32	1.45	2.29	1.85	1.47	1.32	1.05	0.72	0.53	0.40
27.	0.40	0.33	0.35	1.61	3.58	1.81	1.50	1.33	1.04	0.71	0.53	0.40
28.	0.40	0.31	0.41	2.24	2.96	1.90	1.40	1.30	0.99	0.71	0.52	0.40
29.	0.39		0.39	2.00	2.75	2.62	1.14	1.34	0.98	0.72	0.51	0.39
30.	0.39		0.39	1.68	2.42	2.32	1.07	1.27	0.98	0.75	0.51	0.39
31.	0.39		0.42		2.04		1.02	1.22		0.69		0.38
	Extremwerte in m³/s											
am	24.	28.	08.	06.	03.	10.	31.	01.	15.	24.	30.	31.
NQ	0.37	0.27	0.28	0.42	1.33	1.23	1.02	1.02	0.92	0.67	0.50	0.38
HQ	0.48	0.41	0.50	2.33	4.52	8.30	6.09	4.52	1.82	2.55	0.68	0.71
am	06.	04.	31.	28.	27.	19.	21.	03.	17.	04.	01.	07.
	Monatsmittel in m³/s(MQ),l/s.km²(Mq) bzw.Monatssummen in mm (h_A)											
MQ	0.42	0.36	0.33	0.81	2.14	1.88	1.44	1.44	1.12	0.83	0.58	0.47
Mq	9.23	7.96	7.27	17.9	47.4	41.7	31.8	31.8	24.9	18.3	12.9	10.4
h_A	25	19	19	46	127	108	85	85	64	49	33	27

Reihe: 2001-2005	Mittlere Monatsmittel in m³/s (MQ),l/s.km²(Mq) bzw. -summen in mm (h_A)											
MQ	0.50	0.40	0.45	0.61	2.06	1.76	1.52	1.24	1.04	1.14	1.00	0.65
Mq	11.1	8.92	9.96	13.5	45.5	38.9	33.5	27.5	23.1	25.1	22.1	14.3
h_A	30	22	27	35	122	101	90	74	60	67	57	37
Reihe: 1976-2006	Mittlere Monatsmittel mit Extremwerten in m³/s											
NQ	0.18	0.19	0.16	0.20	0.35	0.69	0.41	0.19	0.19	0.19	0.06	.025
NQ_T	0.20	0.20	0.19	0.21	0.38	0.69	0.47	0.22	0.20	0.29	0.08	.039
MNQ_T	0.37	0.34	0.34	0.46	1.02	1.46	1.08	0.86	0.79	0.74	0.63	0.46
NMQ	0.25	0.22	0.21	0.30	1.03	1.09	0.84	0.45	0.56	0.40	0.16	0.06
MQ	0.42	0.37	0.42	0.69	2.07	2.27	1.72	1.22	1.15	1.21	0.87	0.57
HMQ	0.73	0.55	0.74	1.62	4.40	5.02	3.43	2.09	2.32	3.14	2.67	1.21
MHQ	0.52	0.45	0.61	1.57	5.22	5.71	6.76	4.00	3.72	4.55	2.07	0.79
HQ	1.47	0.63	1.29	5.79	19.2	17.7	26.9	17.7	18.9	18.8	15.4	2.47

Jahreswerte in m³/s (Q),l/s.km²(Mq), mm (h_J)

	Berichtsjahr			Reihe: 2001 - 2005			Reihe: 1976 - 2006		
NQ	0.27	28.02.		0.19	07.10.2004		.025	12.12.1983	
NQ_T	0.30	21.03.					.039	27.12.1983	
$MJNQ_T$							0.31		
NJMQ							0.79		2003
MQ,Mq,h_A	0.99	21.9	690	1.03	22.8	718	1.09	24.0	758
HJMQ							1.49		1977
MJHQ							11.4		
HQ	8.30	19.06.		17.7	12.08.2002		26.9	19.07.1981	

NNQ seit 1976: .025 12.12.1983 **HHQ seit** 1976: 26.9 19.07.1981

Berichtsjahr(J) Überschreitungsdauer der Abflüsse in Tagen Reihe(R): 2001-2005

m³/s	Tage(J)	Tage(R)	m³/s	Tage(J)	Tage(R)	m³/s	Tage(J)	Tage(R)	m³/s	Tage(J)	Tage(R)
10000			**500**			**20.0**			**1.00**	155	128.8
8000			**350**			**16.0**			**0.80**	177	182.2
6000			**250**			**12.0**			**0.60**	207	236.2
4000			**180**			**9.00**		0.2	**0.40**	300	312.6
3000			**140**			**7.00**		0.4	**0.30**	365	362.8
2000			**100**			**5.00**		1.8	**0.20**		365.2
1600			**80.0**			**3.50**	2	8.2	**0.10**		
1200			**60.0**			**2.50**	14	20.0	**0.06**		
900			**40.0**			**1.80**	44	48.0	**0.03**		
700			**30.0**			**1.40**	98	79.2	**0.00**		

siehe Tabelle Überleitungen u. Speicherungen d. Berichtsjahrs
Im Jul,Aug,Okt nach ergänzten Wasserständen ermittelt

Nr. 708 Gmünd-OWF
Lieser

Mst.Nr. 212431 Art: Schreibpegel Einzugsgebiet: 360.1 km²

Ableitungen aus: 11.3 km² E(wirksam): 348.8 km²

Monat	I	II	III	IV	V	VI	VII	VIII	IX	X	XI	XII
Tag	Tägliche Abflüsse 2006 in m³/s											
1.	2.93	2.54	2.19	4.67	10.8	11.3	8.57	5.41	5.98	4.58	3.59	3.11
2.	2.81	2.49	2.27	4.88	9.94	10.4	7.82	6.82	5.73	4.48	3.43	3.00
3.	2.70	2.47	2.20	4.86	10.0	9.93	7.41	18.6	5.52	4.50	3.50	2.94
4.	2.60	2.47	2.28	4.27	10.7	9.38	7.00	13.3	5.45	11.0	3.44	3.00
5.	2.66	2.41	2.52	4.11	10.5	8.88	6.63	9.56	5.29	11.8	3.49	3.00
6.	2.67	2.39	2.34	3.81	10.3	8.53	6.27	8.30	5.15	7.67	3.50	3.05
7.	2.67	2.42	2.42	3.53	10.2	8.14	6.19	7.69	6.51	6.87	3.44	6.33
8.	2.62	2.39	2.20	3.58	10.2	7.81	7.19	7.01	6.49	6.45	3.40	4.92
9.	2.58	2.20	2.33	3.91	10.8	7.65	7.53	6.85	5.44	6.04	3.40	5.88
10.	2.35	2.19	2.25	4.41	10.9	7.51	6.60	6.74	5.22	5.73	3.34	4.80
11.	2.65	2.19	2.20	5.90	11.2	7.47	6.62	7.02	5.02	5.51	3.19	3.90
12.	2.61	2.19	2.18	4.52	12.0	7.45	9.89	9.30	4.83	5.33	3.33	3.66
13.	2.59	2.20	2.17	4.12	13.3	7.68	9.12	8.05	4.79	5.11	3.30	3.49
14.	2.72	2.26	2.22	4.10	13.9	7.77	7.24	7.97	4.65	5.07	3.40	3.50
15.	2.29	2.31	2.23	4.57	13.1	7.73	6.59	7.70	5.44	4.93	3.43	3.46
16.	2.24	2.21	2.29	6.42	13.5	7.95	6.15	7.50	6.11	4.82	3.33	3.32
17.	2.83	2.23	2.33	6.64	16.5	8.96	5.80	7.07	8.21	4.72	3.31	3.32
18.	3.12	2.21	2.33	7.18	15.6	8.83	5.52	7.12	7.47	4.64	3.34	3.36
19.	2.90	2.30	2.39	7.35	23.0	8.31	5.27	6.54	7.52	4.53	3.44	3.24
20.	2.55	2.34	2.48	7.34	33.2	14.0	5.07	6.62	6.43	4.51	3.49	2.89
21.	2.65	2.34	2.56	7.76	24.2	8.52	6.21	6.53	6.00	4.48	3.34	3.12
22.	2.51	2.34	2.78	8.47	23.4	8.46	7.38	6.03	5.74	4.33	3.44	2.90
23.	2.34	2.33	3.05	9.32	21.4	8.81	6.77	5.79	5.48	4.26	3.26	2.97
24.	2.29	2.34	3.00	10.8	21.5	8.11	7.54	7.35	5.28	4.73	3.22	2.99
25.	2.78	2.34	3.22	11.7	17.5	7.80	6.86	10.3	5.20	5.46	3.41	2.97
26.	2.79	2.33	3.59	13.2	15.4	7.07	7.16	7.13	5.00	4.45	3.38	2.84
27.	2.68	2.22	4.99	14.7	16.7	6.93	6.38	6.97	4.94	4.26	3.19	2.80
28.	2.69	1.97	5.40	19.3	15.5	8.13	6.39	6.71	4.76	4.12	3.19	2.80
29.	2.53		5.34	14.8	16.7	14.6	5.90	8.03	4.62	4.11	3.19	2.81
30.	2.59		4.22	12.4	14.7	11.1	5.31	6.76	4.69	4.51	3.14	2.70
31.	2.59		4.26		12.7		5.01	6.24		3.69		2.71
	Extremwerte in m³/s											
am	10.	28.	05.	20.	15.	12.	21.	17.	06.	23.	04.	27.
NQ	1.04	0.95	1.23	2.19	6.74	3.59	1.84	3.40	1.84	3.18	2.57	2.19
HQ	7.90	3.89	7.60	25.2	45.3	33.0	21.7	47.2	16.1	29.2	3.94	9.16
am	19.	01.	29.	28.	20.	29.	12.	03.	07.	04.	07.	07.
	Monatsmittel in m³/s(MQ),l/s.km²(Mq) bzw.Monatssummen in mm (h_A)											
MQ	2.63	2.31	2.85	7.42	15.1	8.84	6.75	7.84	5.63	5.38	3.36	3.41
Mq	7.54	6.62	8.16	21.3	43.4	25.4	19.4	22.5	16.1	15.4	9.64	9.78
h_A	20	16	22	55	116	66	52	60	42	41	25	25

Reihe: 2001-2005	Mittlere Monatsmittel in m³/s (MQ),l/s.km²(Mq) bzw. -summen in mm (h_A)											
MQ	3.48	2.86	3.46	5.03	10.4	7.83	7.61	7.15	5.58	7.28	6.83	4.26
Mq	9.97	8.19	9.92	14.4	29.9	22.5	21.8	20.5	16.0	20.9	19.6	12.2
h_A	27	20	27	37	80	58	58	55	41	56	51	32
Reihe: 1961-2006	Mittlere Monatsmittel mit Extremwerten in m³/s											
NQ	0.85	0.64	1.02	1.91	2.62	1.76	1.66	1.79	1.84	1.60	1.28	0.92
NQ_T	1.41	1.48	1.70	1.99	2.75	2.90	3.22	2.31	2.46	1.90	1.76	1.80
MNQ_T	2.48	2.31	2.45	3.56	7.75	8.18	5.96	4.96	4.33	4.08	3.96	3.06
NMQ	1.98	1.68	2.08	3.36	7.02	3.87	4.61	3.18	3.46	2.59	2.34	2.24
MQ	3.03	2.67	3.25	6.30	14.1	12.0	9.37	7.65	7.17	6.61	6.11	3.99
HMQ	5.63	4.25	6.08	12.3	37.9	29.8	18.9	21.7	23.3	22.7	24.3	9.31
MHQ	4.91	4.31	5.94	15.4	34.2	33.5	32.1	28.5	27.1	23.1	19.1	7.17
HQ	20.5	8.69	12.6	36.1	86.4	105	92.5	76.0	140	83.7	190	27.5

Jahreswerte in m³/s (Q),l/s.km²(Mq), mm (h_J)

	Berichtsjahr			Reihe: 2001 - 2005			Reihe: 1961 - 2006		
NQ	0.95	28.02.		0.79	07.02.2005		0.64	13.02.1982	
NQ_T	1.97	28.02.					1.41	12.01.1987	
$MJNQ_T$							2.09		
NJMQ							4.64		1971
MQ,Mq,h_A	5.99	17.2	542	5.95	17.1	538	6.88	19.7	622
HJMQ							12.2		1965
MJHQ							60.6		
HQ	47.2	03.08.		69.4	12.08.2002		190	05.11.1966	

NNQ seit 1961: 0.64 13.02.1982 **HHQ seit** 1961: 190 05.11.1966

Berichtsjahr(J) Überschreitungsdauer der Abflüsse in Tagen Reihe(R): 2001-2005

m³/s	Tage(J)	Tage(R)	m³/s	Tage(J)	Tage(R)	m³/s	Tage(J)	Tage(R)	m³/s	Tage(J)	Tage(R)
10000			**500**			**20.0**	6	7.8	**1.00**		
8000			**350**			**16.0**	12	13.2	**0.80**		
6000			**250**			**12.0**	29	25.6	**0.60**		
4000			**180**			**9.00**	55	55.0	**0.40**		
3000			**140**			**7.00**	109	94.0	**0.30**		
2000			**100**			**5.00**	178	168.0	**0.20**		
1600			**80.0**			**3.50**	230	262.0	**0.10**		
1200			**60.0**			**2.50**	314	333.6	**0.06**		
900			**40.0**		0.6	**1.80**	365	365.0	**0.03**		
700			**30.0**	1	1.2	**1.40**		365.2	**0.00**		

siehe Tabelle Überleitungen u. Speicherungen d. Berichtsjahrs
Im Feb,Mrz durch Eis beeinflusst
Im Jän,Feb,Okt,Nov,Dez nach ergänzten Wasserständen ermittelt

Abflüsse

Nr. 709 Ochsenhütte-Hochalm Hochalmbach

Mst.Nr. 212456 Art: Schreibpegel Einzugsgebiet: 9.3 km²

Monat	I	II	III	IV	V	VI	VII	VIII	IX	X	XI	XII
Tag	Tägliche Abflüsse 2006 in m³/s											
1.						0.17	1.67	1.78	0.43	0.72		
2.						0.17	1.43	1.83	0.51	0.89		
3.						0.18	1.51	2.35	0.97	1.51		
4.						0.16	1.94	0.87	2.22	3.10		
5.						0.15	2.08	0.58	2.11	0.98		
6.						0.16	2.28	0.55	1.34	0.66		
7.						0.17	2.05	1.19	1.78	0.55		
8.						0.16	1.55	0.70	1.58	0.47		
9.						0.18	2.06	0.66	0.88	0.41		
10.						0.22	2.13	0.69	0.85	0.38		
11.						0.26	2.01	0.60	0.78	0.36		
12.						0.35	2.57	0.67	0.79	0.33		
13.						0.73	2.06	0.54	0.83	0.31		
14.						0.93	2.10	0.72	0.79	0.29		
15.						1.15	2.23	0.55	2.59	0.28		
16.						1.48	1.62	0.80	2.74	0.26		
17.						1.61	1.37	1.23	2.74	0.29		
18.						1.78	1.43	2.31	1.42	0.28		
19.						2.58	1.56	1.63	1.50	0.27		
20.						3.64	1.70	1.27	0.96	0.28		
21.						2.51	2.16	0.80	0.81	0.27		
22.					1.24	2.23	2.09	0.83	0.79	0.24		
23.					1.25	1.82	2.23	0.89	0.80	0.22		
24.					1.06	1.73	2.06	1.16	0.74	1.14		
25.					0.42	2.09	2.01	0.90	0.83	0.63		
26.					0.34	2.05	1.94	0.73	0.67	0.40		
27.					1.48	1.68	1.78	0.82	0.65	0.34		
28.					1.21	2.34	1.72	0.74	0.63	0.35		
29.					0.88	3.45	1.98	0.69	0.60	0.57		
30.					0.33	2.44	2.20	0.52	0.61	0.38		
31.					0.22		1.46	0.46		0.30		
	Extremwerte in m³/s											
am	01.	01.	01.	01.	31.	01.	18.	31.	01.	23.	01.	01.
NQ					0.16	0.13	0.80	0.43	0.40	0.21		
HQ					2.02	10.5	5.01	4.18	6.67	7.99		
am	01.	01.	01.	01.	27.	19.	21.	03.	15.	03.	01.	01.
	Monatsmittel in m³/s(MQ),l/s.km²(Mq) bzw.Monatssummen in mm (h_A)											
MQ					0.84	1.29	1.90	0.97	1.17	0.57		
Mq					90.5	138	205	104	125	61.0		
h_A					242	358	548	279	325	163		

Reihe: 2001-2005	Mittlere Monatsmittel in m³/s (MQ),l/s.km²(Mq) bzw. -summen in mm (h_A)											
MQ	.025	.013	.017	0.08	1.21	1.76	1.89	1.56	0.54	0.29	.048	.000
Mq	2.64	1.41	1.84	8.13	130	189	203	168	57.7	31.4	5.17	.000
h_A	7	3	5	21	349	490	544	450	150	84	13	0
Reihe: 1961-2006	Mittlere Monatsmittel mit Extremwerten in m³/s											
NQ	.008	.008	.010	.006	.009	0.08	0.22	0.26	0.06	.020	.010	.010
NQ_T	.008	.008	.010	.010	.013	0.10	0.26	0.29	0.07	.023	.010	.010
MNQ_T	.023	.022	.024	.045	0.20	0.47	0.76	0.67	0.33	0.10	0.05	.030
NMQ	.010	.010	.010	.011	0.07	0.56	0.69	0.59	0.22	.037	.018	.010
MQ	.030	.027	.036	0.09	0.58	1.36	1.73	1.52	0.78	0.30	0.09	.043
HMQ	0.16	0.25	0.35	0.82	1.83	2.43	2.66	2.18	1.39	0.71	0.40	0.30
MHQ	.040	.034	0.07	0.37	1.82	5.01	7.33	6.76	5.36	2.85	0.43	0.07
HQ	0.27	0.30	0.69	6.81	4.52	10.5	18.5	17.9	16.0	10.8	4.21	0.42

Jahreswerte in m³/s (Q),l/s.km²(Mq), mm (h_J)									
	Berichtsjahr			Reihe: 2001 - 2005			Reihe: 1961 - 2006		
NQ	0.13	01.06.		.010	11.04.2002		.006	24.04.1998	
NQ_T	0.15	05.06.					.008	02.02.1998	
$MJNQ_T$							.022		
NJMQ							0.38		1978
MQ,Mq,h_A	1.12	120	3799	1.06	114	3605	0.58	62.9	1983
HJMQ							1.63		2003
MJHQ							9.54		
HQ	10.5	19.06.		9.89	12.08.2002		18.5	19.07.1981	
NNQ seit 1961:	.006	24.04.1998		HHQ seit 1961:	18.5	19.07.1981			

Berichtsjahr(J)	Überschreitungsdauer der Abflüsse in Tagen											Reihe(R): 2001-2005
m³/s	Tage(J)	Tage(R)	m³/s	Tage(J)	Tage(R)	m³/s	Tage(J)	Tage(R)	m³/s	Tage(J)	Tage(R)	
10000			500			20.0			1.00	74	86.2	
8000			350			16.0			0.80	93	98.0	
6000			250			12.0			0.60	116	112.0	
4000			180			9.00			0.40	130	124.2	
3000			140			7.00			0.30	141	134.4	
2000			100			5.00			0.20	154	150.0	
1600			80.0			3.50	1	2.2	0.10	163	170.6	
1200			60.0			2.50	9	14.2	0.06		186.0	
900			40.0			1.80	38	44.2	0.03		189.6	
700			30.0			1.40	62	67.0	0.00		192.2	

bis 22. Mai und ab 31. Okt Pegel eingewintert

Nr. 710 Pflüglhof Malta

Mst.Nr. 212472 Art: Schreibpegel Einzugsgebiet: 131.3 km²

Ableitungen aus: 93.3 km² E(wirksam): 38.0km²

Monat	I	II	III	IV	V	VI	VII	VIII	IX	X	XI	XII
Tag	Tägliche Abflüsse 2006 in m³/s											
1.	0.24	0.17	0.16	0.62	1.23	1.62	1.40	0.64	0.90	0.56	0.72	0.36
2.	0.24	0.17	0.16	0.74	1.33	1.40	1.12	0.77	0.82	0.54	0.60	0.36
3.	0.24	0.17	0.16	0.81	1.60	1.26	0.96	2.92	0.78	0.53	0.57	0.36
4.	0.24	0.15	0.16	0.58	1.72	1.33	0.84	2.60	0.72	2.90	0.57	0.36
5.	0.24	0.16	0.16	0.51	1.48	1.33	0.83	1.50	0.65	4.24	0.57	0.36
6.	0.24	0.16	0.16	0.48	1.25	1.29	0.75	1.16	0.61	2.00	0.57	0.36
7.	0.24	0.16	0.16	0.41	1.28	1.13	0.79	2.98	0.62	1.43	0.56	0.80
8.	0.24	0.16	0.16	0.39	1.41	0.97	0.72	1.51	0.67	1.17	0.56	0.91
9.	0.24	0.16	0.16	0.47	1.55	0.96	0.67	1.00	0.62	1.08	0.56	1.20
10.	0.23	0.16	0.16	0.70	1.51	0.99	0.67	0.87	0.57	0.91	0.60	1.04
11.	0.23	0.15	0.16	0.92	1.52	1.29	0.60	0.79	0.53	0.82	0.56	0.76
12.	0.22	0.15	0.16	0.59	1.51	1.26	0.74	1.08	0.53	0.77	0.56	0.62
13.	0.22	0.15	0.16	0.52	1.58	1.32	0.80	1.17	0.52	0.73	0.56	0.55
14.	0.22	0.15	0.16	0.46	1.72	1.39	0.66	1.01	0.52	0.71	0.66	0.52
15.	0.21	0.15	0.16	0.53	1.57	1.37	0.62	1.07	0.91	0.68	0.80	0.47
16.	0.21	0.15	0.16	0.88	1.61	1.51	0.54	0.98	1.43	0.64	0.72	0.46
17.	0.20	0.16	0.16	1.19	2.68	1.69	0.48	1.03	2.12	0.59	0.66	0.45
18.	0.20	0.16	0.16	1.15	2.20	1.87	0.45	1.13	1.46	0.55	0.59	0.43
19.	0.20	0.16	0.16	1.08	3.99	5.09	0.42	1.13	2.43	0.54	0.57	0.40
20.	0.19	0.16	0.16	1.20	5.93	10.6	0.40	0.98	1.52	0.54	0.56	0.34
21.	0.19	0.16	0.17	1.51	3.25	2.89	0.59	0.86	1.10	0.54	0.55	0.32
22.	0.18	0.16	0.18	1.74	3.54	2.43	2.72	0.72	0.93	0.52	0.49	0.31
23.	0.18	0.18	0.23	1.95	2.98	2.08	4.05	0.64	0.85	0.50	0.46	0.30
24.	0.17	0.18	0.23	2.08	2.93	1.64	4.94	0.70	0.79	0.56	0.46	0.29
25.	0.17	0.18	0.25	2.06	2.13	1.57	4.43	1.33	0.79	0.67	0.45	0.27
26.	0.17	0.17	0.29	2.40	1.81	1.49	4.43	1.09	0.71	0.58	0.45	0.27
27.	0.16	0.17	0.39	2.63	4.32	1.45	4.59	1.14	0.70	0.56	0.44	0.25
28.	0.17	0.17	0.72	3.75	3.16	1.66	3.57	1.12	0.68	0.54	0.41	0.26
29.	0.17		0.70	2.58	3.03	2.86	3.36	1.36	0.64	0.60	0.40	0.26
30.	0.17		0.53	1.63	2.97	2.19	2.42	1.15	0.61	1.08	0.37	0.26
31.	0.17		0.48		1.94		1.49	0.98		0.81		0.26
	Extremwerte in m³/s											
am	27.	04.	20.	07.	06.	08.	21.	01.	14.	24.	30.	27.
NQ	0.16	0.14	0.15	0.37	1.11	0.91	0.38	0.53	0.50	0.47	0.36	0.22
HQ	0.24	0.18	0.85	4.82	9.35	49.0	7.50	9.06	4.01	9.07	0.98	1.51
am	01.	23.	29.	28.	20.	19.	26.	03.	19.	04.	14.	09.
	Monatsmittel in m³/s(MQ),l/s.km²(Mq) bzw.Monatssummen in mm (h_A)											
MQ	0.21	0.16	0.24	1.22	2.28	2.00	1.65	1.21	0.89	0.93	0.55	0.46
Mq	5.40	4.25	6.25	32.1	60.0	52.6	43.4	31.8	23.5	24.5	14.6	12.0
h_A	14	10	17	83	161	136	116	85	61	66	38	31

Reihe: 2001-2005	Mittlere Monatsmittel in m³/s (MQ),l/s.km²(Mq) bzw. -summen in mm (h_A)											
MQ	0.32	0.20	0.38	0.74	2.13	1.50	1.36	1.28	0.81	1.25	1.22	0.47
Mq	8.47	5.21	10.1	19.3	56.0	39.3	35.8	33.7	21.4	33.0	32.1	12.3
h_A	23	13	27	50	150	102	96	90	55	88	83	32
Reihe: 1976-2006	Mittlere Monatsmittel mit Extremwerten in m³/s											
NQ	.005	.034	.034	0.07	0.37	0.49	0.38	0.24	0.32	0.21	0.12	0.05
NQ_T	0.05	.041	.034	0.08	0.39	0.51	0.40	0.25	0.33	0.21	0.12	0.07
MNQ_T	0.18	0.15	0.17	0.34	1.03	1.13	0.81	0.63	0.54	0.56	0.42	0.25
NMQ	0.08	0.06	0.08	0.50	1.18	0.88	0.63	0.38	0.54	0.31	0.16	0.11
MQ	0.24	0.23	0.36	0.94	2.62	2.46	1.92	1.38	1.23	1.40	0.87	0.40
HMQ	0.54	1.57	0.93	2.07	9.12	10.6	6.02	4.15	4.54	4.29	2.90	1.00
MHQ	0.49	1.45	1.30	4.06	12.7	14.7	19.6	15.4	14.5	18.2	4.64	1.21
HQ	3.22	34.9	4.26	15.5	48.0	56.2	77.6	112	82.2	67.4	28.5	7.05

Jahreswerte in m³/s (Q),l/s.km²(Mq), mm (h_J)									
	Berichtsjahr			Reihe: 2001 - 2005			Reihe: 1976 - 2006		
NQ	0.14	04.02.		0.10	10.03.2004		.005	16.01.1990	
NQ_T	0.15	11.02.					.034	13.03.1996	
$MJNQ_T$							0.13		
NJMQ							0.67		2003
MQ,Mq,h_A	0.99	26.0	820	0.97	25.5	805	1.18	31.0	976
HJMQ							3.12		1976
MJHQ							42.8		
HQ	49.0	19.06.		65.2	12.08.2002		112	06.08.1985	
NNQ seit 1965:	.005	16.01.1990		HHQ seit 1965:	177	02.09.1965			

Berichtsjahr(J)	Überschreitungsdauer der Abflüsse in Tagen											Reihe(R): 2001-2005
m³/s	Tage(J)	Tage(R)	m³/s	Tage(J)	Tage(R)	m³/s	Tage(J)	Tage(R)	m³/s	Tage(J)	Tage(R)	
10000			500			20.0		0.4	1.00	119	107.6	
8000			350			16.0		0.6	0.80	145	139.2	
6000			250			12.0		0.8	0.60	194	187.2	
4000			180			9.00	1	1.6	0.40	259	241.4	
3000			140			7.00	1	3.4	0.30	272	275.6	
2000			100			5.00	3	6.2	0.20	303	331.4	
1600			80.0			3.50	14	13.2	0.10	365	365.2	
1200			60.0			2.50	31	22.2	0.06			
900			40.0			1.80	47	37.6	0.03			
700			30.0			1.40	79	65.8	0.00			

siehe Tabelle Überleitungen u. Speicherungen d. Berichtsjahrs
durch Kraftwerksbetrieb beeinflusst
Im Jän,Feb,Mrz nach ergänzten Wasserständen ermittelt
Im Jän,Feb,Mrz durch Eis beeinflusst

Abflüsse

Nr. 711 Sandriesen
Malta

Mst.Nr. 212498 Art: Schreibpegel Einzugsgebiet: 266.0 km²

Ableitungen aus: 117.3 km² E(wirksam): 148.7 km²

Monat	I	II	III	IV	V	VI	VII	VIII	IX	X	XI	XII
Tag	Tägliche Abflüsse 2006 in m³/s											
1.	1.64	1.06	1.08	2.21	4.17	5.03	5.10	3.16	3.71	2.62	2.38	1.68
2.	1.62	1.04	1.06	2.41	3.97	4.58	4.45	3.43	3.51	2.60	2.12	1.68
3.	1.54	1.03	1.09	2.54	4.13	4.27	4.09	7.84	3.46	2.52	2.09	1.68
4.	1.35	1.02	1.06	2.14	4.49	4.11	3.83	7.74	3.31	6.02	2.08	1.67
5.	1.29	1.01	1.29	1.93	4.30	4.01	3.69	5.34	3.11	9.04	2.08	1.67
6.	1.29	0.99	1.20	1.85	4.02	3.88	3.53	4.62	2.93	5.65	2.07	1.67
7.	1.29	0.98	1.13	1.76	3.98	3.73	3.46	7.95	2.95	4.60	2.01	2.62
8.	1.29	0.97	1.13	1.69	4.11	3.54	3.36	7.74	3.10	4.04	2.07	2.87
9.	1.28	0.96	1.09	1.78	4.51	3.44	3.25	5.68	2.88	3.72	2.03	3.39
10.	1.34	0.96	1.09	1.93	4.27	3.39	3.44	5.55	2.74	3.47	2.05	3.16
11.	1.36	0.97	1.08	2.53	4.34	3.56	3.16	4.99	2.63	3.32	1.93	2.59
12.	1.37	0.97	1.01	2.11	4.48	3.73	3.46	5.65	2.59	3.17	1.96	2.28
13.	1.37	0.98	1.07	1.91	5.03	4.11	3.61	5.75	2.50	3.05	1.94	2.12
14.	1.37	0.99	1.06	1.84	5.32	4.45	3.31	5.73	2.46	2.97	2.21	2.06
15.	1.34	0.99	1.00	1.94	5.03	4.59	3.08	5.92	3.03	2.89	2.68	1.95
16.	1.31	1.00	1.05	2.36	5.19	4.94	2.91	5.42	4.94	2.74	2.50	1.92
17.	1.28	1.05	1.09	2.67	7.01	5.87	2.73	5.69	7.10	2.62	2.38	1.90
18.	1.25	1.02	1.09	2.87	6.65	6.54	2.69	6.39	5.23	2.48	2.21	1.86
19.	1.22	1.09	1.12	2.75	9.43	5.92	2.59	5.81	5.24	2.42	2.17	1.78
20.	1.19	1.18	1.22	2.76	12.5	13.9	2.48	5.23	4.42	2.41	2.15	1.63
21.	1.16	1.19	1.30	3.09	8.51	7.07	2.42	5.11	3.83	2.33	2.12	1.59
22.	1.13	1.19	1.39	3.42	9.35	5.98	3.97	4.49	3.51	2.24	1.99	1.54
23.	1.14	1.19	1.58	3.76	8.68	5.84	5.02	4.13	3.36	2.21	1.92	1.51
24.	1.15	1.19	1.58	4.08	9.11	5.42	6.25	4.21	3.18	2.33	1.91	1.49
25.	1.16	1.17	1.56	4.50	7.17	5.97	6.12	6.19	3.11	2.77	1.90	1.47
26.	1.17	1.09	1.63	4.95	6.12	4.80	6.02	4.56	2.98	2.52	1.90	1.45
27.	1.15	1.09	1.83	5.49	8.06	4.56	6.63	4.93	2.98	2.35	1.86	1.38
28.	1.13	1.05	2.15	6.45	7.70	5.59	5.78	4.58	2.81	2.22	1.79	1.39
29.	1.11		2.32	5.62	7.72	7.64	6.02	5.03	2.75	2.25	1.78	1.43
30.	1.10		2.10	4.88	7.31	7.04	4.99	4.38	2.67	2.66	1.70	1.42
31.	1.08		2.08		5.70		4.10	3.99		2.45		1.41
	Extremwerte in m³/s											
am	31.	16.	13.	07.	07.	10.	20.	01.	14.	23.	30.	27.
NQ	1.07	0.92	0.58	1.65	3.64	3.20	2.24	2.99	2.30	2.08	1.68	1.31
HQ	1.65	1.19	2.60	6.98	17.1	31.8	8.38	16.2	8.33	15.7	3.01	3.94
am	03.	18.	28.	28.	20.	20.	26.	03.	17.	04.	14.	09.
	Monatsmittel in m³/s(MQ),l/s.km²(Mq) bzw.Monatssummen in mm (h_A)											
MQ	1.27	1.05	1.34	3.01	6.21	5.25	4.05	5.39	3.43	3.18	2.07	1.88
Mq	8.56	7.07	9.01	20.2	41.7	35.3	27.2	36.3	23.1	21.4	13.9	12.6
h_A	23	17	24	52	112	92	73	97	60	57	36	33

Reihe: 2001-2005	Mittlere Monatsmittel in m³/s (MQ),l/s.km²(Mq) bzw. -summen in mm (h_A)											
MQ	1.75	1.29	1.52	2.47	5.77	5.16	4.68	3.80	3.06	4.01	3.98	2.41
Mq	11.8	8.68	10.2	16.6	38.8	34.7	31.5	25.5	20.6	27.0	26.8	16.2
h_A	32	21	27	43	104	90	84	68	53	72	69	42
Reihe: 1976-2006	Mittlere Monatsmittel mit Extremwerten in m³/s											
NQ	0.17	0.12	0.26	0.77	1.53	2.13	1.44	1.33	1.47	1.15	0.70	0.53
NQ_T	0.63	0.60	0.52	0.77	1.55	2.21	1.62	1.39	1.48	1.16	0.85	0.69
MNQ_T	1.22	1.08	1.18	1.71	3.54	4.09	3.11	2.69	2.33	2.19	2.03	1.47
NMQ	0.77	0.67	0.70	1.37	3.55	3.09	2.09	1.71	1.99	1.52	1.09	0.80
MQ	1.46	1.31	1.57	2.61	6.39	6.56	5.34	4.04	3.75	4.17	3.04	1.99
HMQ	3.07	3.73	3.97	4.15	14.9	15.0	11.3	8.77	9.19	13.7	8.89	5.15
MHQ	2.42	2.88	2.68	6.28	21.4	23.2	33.2	20.0	23.4	30.6	9.52	3.43
HQ	7.96	28.1	6.26	15.3	97.9	84.2	159	125	100	86.4	55.0	13.5

Jahreswerte in m³/s (Q),l/s.km²(Mq), mm (h_J)

	Berichtsjahr			Reihe: 2001 - 2005			Reihe: 1976 - 2006		
NQ	0.58	13.03.		0.45	28.02.2005		0.12	26.02.1986	
NQ_T	0.96	10.02.					0.52	04.03.1996	
$MJNQ_T$							1.00		
NJMQ							2.40		2003
MQ,Mq,h_A	3.19	21.5	677	3.31	22.2	701	3.53	23.7	749
HJMQ							6.05		1977
MJHQ							64.0		
HQ	31.8	20.06.		70.8	12.08.2002		159	19.07.1981	

NNQ seit 1951: 0.12 26.02.1986 **HHQ seit** 1951: 280 02.09.1965

Berichtsjahr(J) Überschreitungsdauer der Abflüsse in Tagen Reihe(R): 2001-2005

m³/s	Tage(J)	Tage(R)	m³/s	Tage(J)	Tage(R)	m³/s	Tage(J)	Tage(R)	m³/s	Tage(J)	Tage(R)
10000			**500**			**20.0**		1.2	**1.00**	355	333.6
8000			**350**			**16.0**		2.2	**0.80**	365	359.2
6000			**250**			**12.0**	2	4.2	**0.60**		365.2
4000			**180**			**9.00**	6	9.2	**0.40**		
3000			**140**			**7.00**	22	26.0	**0.30**		
2000			**100**			**5.00**	68	61.2	**0.20**		
1600			**80.0**			**3.50**	128	124.8	**0.10**		
1200			**60.0**			**2.50**	193	197.0	**0.06**		
900			**40.0**			**1.80**	255	258.0	**0.03**		
700			**30.0**		0.6	**1.40**	285	298.4	**0.00**		

siehe Tabelle Überleitungen u. Speicherungen d. Berichtsjahrs
Im Jän,Feb durch Eis beeinflusst
Im Jän,Feb,Nov,Dez nach ergänzten Wasserständen ermittelt

Nr. 712 Döbriach
Rieger Bach

Mst.Nr. 213181 Art: Schreibpegel Einzugsgebiet: 188.8 km²

Monat	I	II	III	IV	V	VI	VII	VIII	IX	X	XI	XII
Tag	Tägliche Abflüsse 2006 in m³/s											
1.	1.89	1.26	1.11	3.56	7.72	5.85	2.47	2.23	2.35	1.84	2.04	1.56
2.	1.86	1.25	1.16	3.55	7.20	5.33	2.38	2.41	2.26	1.84	1.94	1.55
3.	1.83	1.24	1.12	3.65	6.93	4.74	2.24	5.64	2.20	1.86	1.97	1.53
4.	1.81	1.24	1.17	3.17	6.81	4.34	2.21	3.90	2.22	4.93	1.91	1.54
5.	1.78	1.24	1.28	2.94	6.54	4.17	2.23	2.88	2.18	5.14	1.97	1.53
6.	1.75	1.23	1.21	2.82	6.30	3.99	2.27	2.64	2.19	2.94	1.93	1.53
7.	1.70	1.23	1.17	2.52	6.33	3.73	2.25	2.47	2.17	2.73	1.90	2.05
8.	1.66	1.22	1.14	2.52	6.21	3.53	2.26	2.50	2.17	2.50	1.86	1.82
9.	1.62	1.22	1.22	2.71	6.36	3.36	2.46	2.50	2.18	2.39	1.85	2.97
10.	1.57	1.21	1.21	2.97	6.19	3.22	2.28	2.63	2.19	2.50	1.82	2.25
11.	1.54	1.20	1.19	5.01	5.92	3.09	2.31	2.62	2.16	2.50	1.80	1.85
12.	1.50	1.19	1.16	3.29	6.08	3.01	2.54	3.37	2.16	2.44	1.89	1.72
13.	1.47	1.18	1.13	2.98	6.48	2.97	2.46	2.88	2.15	2.42	1.83	1.67
14.	1.43	1.18	1.17	3.04	7.00	2.93	2.49	2.90	2.11	2.38	1.82	1.63
15.	1.40	1.17	1.16	3.44	6.74	2.80	2.29	2.87	2.15	2.35	1.81	1.63
16.	1.39	1.14	1.15	4.44	6.51	2.86	2.23	2.96	2.50	2.31	1.78	1.62
17.	1.38	1.15	1.14	4.67	7.17	3.29	2.21	2.81	3.07	2.21	1.77	1.62
18.	1.37	1.17	1.15	5.60	6.89	3.12	2.13	2.71	2.56	2.25	1.76	1.84
19.	1.35	1.23	1.18	5.67	11.6	2.99	2.10	2.74	2.50	2.22	1.74	1.67
20.	1.34	1.29	1.25	5.45	17.7	2.83	2.05	2.61	2.42	2.20	1.83	1.49
21.	1.33	1.33	1.33	5.65	12.7	2.62	2.14	2.53	2.27	2.17	1.71	1.54
22.	1.32	1.29	1.49	6.04	11.1	3.19	2.12	2.43	2.21	2.14	2.01	1.49
23.	1.32	1.26	1.73	6.73	10.4	2.58	2.74	2.35	2.09	2.12	1.76	1.47
24.	1.31	1.24	1.82	6.79	11.1	2.45	2.36	2.47	1.99	2.55	1.73	1.49
25.	1.30	1.24	1.89	7.32	9.78	2.40	2.45	2.80	1.98	2.40	1.80	1.49
26.	1.30	1.23	2.17	7.94	8.35	2.41	2.64	2.53	2.02	2.11	1.72	1.43
27.	1.29	1.21	3.63	8.87	7.76	2.43	2.31	2.64	1.94	2.03	1.66	1.43
28.	1.28	1.15	4.39	9.20	7.09	2.48	2.61	2.71	1.90	1.97	1.63	1.49
29.	1.28		4.90	9.42	7.97	4.98	2.48	3.59	1.86	1.94	1.60	1.48
30.	1.27		3.21	8.73	7.23	2.79	2.41	2.47	1.83	2.12	1.58	1.46
31.	1.26		3.14		6.32		2.30	2.37		1.99		1.47
	Extremwerte in m³/s											
am	31.	28.	01.	08.	18.	28.	20.	24.	29.	21.	05.	01.
NQ	1.26	0.79	0.77	2.35	5.31	2.34	2.00	1.44	1.83	1.36	1.22	1.05
HQ	1.90	1.72	8.69	10.8	28.4	10.6	9.54	14.1	4.38	11.5	2.83	4.13
am	01.	28.	29.	27.	20.	29.	23.	03.	16.	04.	22.	09.
	Monatsmittel in m³/s(MQ),l/s.km²(Mq) bzw.Monatssummen in mm (h_A)											
MQ	1.48	1.22	1.71	5.02	8.02	3.35	2.34	2.81	2.20	2.44	1.81	1.66
Mq	7.84	6.47	9.08	26.6	42.5	17.7	12.4	14.9	11.6	12.9	9.61	8.77
h_A	21	16	24	69	114	46	33	40	30	35	25	23

Reihe: 2001-2005	Mittlere Monatsmittel in m³/s (MQ),l/s.km²(Mq) bzw. -summen in mm (h_A)											
MQ	2.10	1.61	1.95	2.68	4.11	3.47	4.17	4.01	3.26	4.37	3.82	2.61
Mq	11.1	8.51	10.3	14.2	21.8	18.4	22.1	21.3	17.3	23.2	20.3	13.8
h_A	30	21	28	37	58	48	59	57	45	62	53	36
Reihe: 1981-2006	Mittlere Monatsmittel mit Extremwerten in m³/s											
NQ	0.45	0.43	0.71	0.79	1.25	0.88	0.46	0.97	1.05	0.93	0.80	0.57
NQ_T	0.65	0.59	0.82	0.98	1.58	1.10	1.05	1.08	1.13	1.21	1.05	0.86
MNQ_T	1.33	1.18	1.27	1.93	3.27	2.63	2.24	2.05	2.00	2.20	2.25	1.63
NMQ	0.80	0.85	1.17	1.65	2.23	1.71	1.92	1.88	1.64	1.57	1.36	1.00
MQ	1.66	1.40	1.79	3.19	5.28	4.05	3.96	3.37	3.18	3.99	3.71	2.32
HMQ	3.74	2.60	3.59	5.02	11.4	7.56	8.10	7.30	5.77	12.1	14.2	4.92
MHQ	3.07	2.36	4.26	8.01	13.4	15.2	18.4	15.0	13.8	17.3	11.5	4.98
HQ	16.8	5.02	10.6	18.5	28.4	52.5	42.7	32.7	33.5	68.0	48.4	16.1

Jahreswerte in m³/s (Q),l/s.km²(Mq), mm (h_J)

	Berichtsjahr			Reihe: 2001 - 2005			Reihe: 1981 - 2006		
NQ	0.77	01.03.		0.73	28.01.2002		0.43	14.02.1989	
NQ_T	1.11	01.03.					0.59	04.02.1987	
$MJNQ_T$							1.01		
NJMQ							2.08		1997
MQ,Mq,h_A	2.85	15.1	476	3.15	16.7	527	3.17	16.8	529
HJMQ							3.93		2000
MJHQ							30.9		
HQ	28.4	20.05.		52.5	14.06.2003		68.0	24.10.1993	

NNQ seit 1978: 0.28 02.01.1979 **HHQ seit** 1978: 68.0 24.10.1993

Berichtsjahr(J) Überschreitungsdauer der Abflüsse in Tagen Reihe(R): 2001-2005

m³/s	Tage(J)	Tage(R)	m³/s	Tage(J)	Tage(R)	m³/s	Tage(J)	Tage(R)	m³/s	Tage(J)	Tage(R)
10000			**500**			**20.0**		0.6	**1.00**	365	349.2
8000			**350**			**16.0**	1	1.8	**0.80**		363.8
6000			**250**			**12.0**	2	4.0	**0.60**		365.2
4000			**180**			**9.00**	9	11.4	**0.40**		
3000			**140**			**7.00**	22	25.6	**0.30**		
2000			**100**			**5.00**	49	49.8	**0.20**		
1600			**80.0**			**3.50**	67	102.2	**0.10**		
1200			**60.0**			**2.50**	131	183.6	**0.06**		
900			**40.0**			**1.80**	250	266.2	**0.03**		
700			**30.0**		0.2	**1.40**	300	320.4	**0.00**		

Im Jän,Feb,Mrz,Apr,Aug,Okt,Nov nach erg.Wasserständen erm.

Abflüsse

Nr. 714 Seebrücke
Millstätter Seebach

Mst.Nr. 212522 Art: Lattenpegel Einzugsgebiet: 286.3 km²

Monat	I	II	III	IV	V	VI	VII	VIII	IX	X	XI	XII
Tag	Tägliche Abflüsse 2006 in m³/s											
1.	2.70	1.88	2.17	5.29	11.8	13.2	5.17	3.32	3.49	2.53	2.38	2.18
2.	2.67	1.99	2.24	5.47	11.8	12.4	4.92	3.33	3.34	2.53	2.47	2.17
3.	2.53	2.00	2.50	5.55	11.5	11.3	4.67	3.67	3.27	2.72	2.35	2.13
4.	2.57	2.00	2.72	5.80	11.5	10.3	4.43	4.54	3.13	3.40	2.30	2.01
5.	2.71	2.00	2.87	5.99	11.4	9.86	4.19	4.26	3.12	3.75	2.18	2.00
6.	2.72	2.00	3.03	5.94	11.2	9.42	3.96	4.24	3.12	3.77	2.17	2.13
7.	2.67	2.00	2.90	5.75	11.1	9.32	3.73	4.18	3.07	3.77	2.17	2.50
8.	2.53	2.00	2.84	5.81	10.9	8.96	3.50	4.01	2.92	3.77	2.17	2.53
9.	2.53	2.00	2.70	5.99	10.9	8.38	3.34	4.00	2.91	3.77	2.13	2.62
10.	2.53	2.00	2.65	6.01	10.8	7.73	3.33	4.00	2.91	3.77	2.01	2.90
11.	2.53	2.00	2.51	6.07	10.6	6.97	3.27	4.00	2.91	3.71	2.00	2.86
12.	2.48	2.00	2.55	6.26	10.5	6.48	3.18	3.94	2.86	3.55	1.96	2.72
13.	2.35	2.00	2.74	6.27	10.3	6.27	3.37	3.78	2.72	3.49	1.93	2.77
14.	2.34	2.00	2.88	6.27	10.2	6.13	3.53	3.77	2.72	3.34	2.11	2.86
15.	2.30	1.96	2.84	6.27	9.99	5.69	3.54	3.77	2.72	3.27	2.01	2.72
16.	2.18	1.85	2.75	6.27	9.90	5.55	3.49	3.83	2.77	3.13	2.00	2.72
17.	2.17	1.88	2.83	6.27	9.69	5.85	3.29	3.99	2.96	3.12	2.04	2.72
18.	2.17	2.04	2.66	6.48	9.68	6.17	3.13	3.94	3.17	3.12	2.16	2.72
19.	2.17	2.16	2.51	7.05	10.4	5.94	3.12	3.78	3.32	3.07	2.17	2.72
20.	2.17	2.17	2.51	7.09	13.3	5.74	3.12	3.83	3.27	2.97	2.17	2.67
21.	2.17	2.17	2.55	7.09	15.3	5.04	3.07	3.93	3.13	3.06	2.17	2.53
22.	2.17	2.17	2.68	7.23	15.4	3.22	2.92	3.78	3.07	2.87	2.21	2.53
23.	2.17	2.17	2.69	7.69	15.4	3.12	2.91	3.77	2.92	2.72	2.34	2.53
24.	2.13	2.17	2.69	7.91	16.1	3.62	2.91	3.71	2.86	2.72	2.34	2.53
25.	2.01	2.17	2.84	8.07	16.0	5.06	2.91	3.55	2.72	2.72	2.34	2.48
26.	2.00	2.17	3.28	8.63	15.6	4.92	2.91	3.49	2.72	2.72	2.34	2.31
27.	2.00	2.17	3.47	9.21	15.1	4.67	2.86	3.34	2.72	2.67	2.34	2.18
28.	2.00	2.17	4.27	9.81	14.5	4.67	2.88	3.38	2.72	2.53	2.34	2.17
29.	1.96		5.24	10.5	14.3	5.25	3.30	3.53	2.67	2.53	2.34	2.17
30.	1.85		5.41	11.3	14.4	5.40	3.27	3.54	2.53	2.44	2.30	2.17
31.	1.84		5.24		14.2		3.18	3.54		2.23		2.17
	Extremwerte in m³/s											
am	30.	01.	02.	01.	17.	22.	28.	01.	30.	31.	13.	04.
NQ	1.84	1.84	2.17	5.23	9.68	3.12	2.72	3.27	2.53	2.17	1.84	2.00
HQ	2.72	2.17	5.48	11.7	16.1	13.7	5.30	4.72	3.54	3.77	2.53	2.91
am	01.	19.	30.	30.	24.	01.	01.	04.	01.	05.	02.	10.
	Monatsmittel in m³/s(MQ),l/s.km²(Mq) bzw.Monatssummen in mm (h_A)											
MQ	2.30	2.05	3.02	6.98	12.4	6.89	3.46	3.80	2.96	3.09	2.20	2.46
Mq	8.03	7.14	10.6	24.4	43.3	24.1	12.1	13.3	10.3	10.8	7.68	8.61
h_A	22	17	28	63	116	62	32	36	27	29	20	22
	Reihe: 2001-2005 Mittlere Monatsmittel in m³/s (MQ),l/s.km²(Mq) bzw. -summen in mm (h_A)											
MQ	3.16	2.29	2.48	3.42	4.78	4.67	5.65	4.79	4.76	5.89	4.79	4.01
Mq	11.0	8.02	8.67	11.9	16.7	16.3	19.7	16.7	16.6	20.6	16.7	14.0
h_A	30	19	23	31	45	42	53	45	43	55	43	36
	Reihe: 1966-2006 Mittlere Monatsmittel mit Extremwerten in m³/s											
NQ	1.10	1.08	1.34	1.51	2.34	2.00	1.88	1.66	1.60	1.31	1.15	1.24
NQ_T	1.10	1.09	1.36	1.53	2.35	2.00	1.88	1.66	1.60	1.31	1.20	1.24
MNQ_T	2.31	2.12	2.17	3.30	5.53	5.25	4.38	3.71	3.42	3.45	3.23	2.88
NMQ	1.20	1.34	1.50	2.12	2.77	2.43	2.37	2.28	1.92	1.67	1.78	1.55
MQ	2.74	2.42	2.82	4.67	7.65	6.78	6.08	5.15	4.82	5.21	5.00	3.83
HMQ	5.78	4.96	6.42	12.7	22.1	16.3	14.5	12.5	11.3	15.1	18.6	9.99
MHQ	3.45	2.93	3.74	6.33	9.56	8.81	8.21	7.16	6.89	7.41	7.26	5.32
HQ	8.13	7.23	7.23	16.5	27.0	20.6	20.4	21.0	16.2	28.6	28.8	18.3

Jahreswerte in m³/s (Q),l/s.km²(Mq), mm (h_A)									
	Berichtsjahr			Reihe: 2001 - 2005			Reihe: 1966 - 2006		
NQ	1.84	30.01.		1.10	18.01.2002		1.08	17.02.1998	
NQ_T	1.84	31.01.					1.09	17.02.1998	
$MJNQ_T$							1.74		
NJMQ							3.03		1971
MQ,Mq,h_A	4.31	15.1	475	4.18	14.6	460	4.78	16.7	526
HJMQ							7.94		1975
MJHQ							14.6		
HQ	16.1	24.05.		23.5	09.10.2005		28.8	20.11.1996	
NNQ seit 1965:	1.08	17.02.1998		HHQ seit 1965:	28.8	20.11.1996			

Berichtsjahr(J) Überschreitungsdauer der Abflüsse in Tagen Reihe(R): 2001-2005											
m³/s	Tage(J)	Tage(R)	m³/s	Tage(J)	Tage(R)	m³/s	Tage(J)	Tage(R)	m³/s	Tage(J)	Tage(R)
10000			500			20.0		1.4	1.00		365.2
8000			350			16.0	2	2.0	0.80		
6000			250			12.0	14	9.4	0.60		
4000			180			9.00	42	18.6	0.40		
3000			140			7.00	53	37.0	0.30		
2000			100			5.00	89	93.8	0.20		
1600			80.0			3.50	137	192.8	0.10		
1200			60.0			2.50	270	274.2	0.06		
900			40.0			1.80	365	331.4	0.03		
700			30.0			1.40		353.0	0.00		

Nr. 715 Spittal (Fasan)
Lieser

Mst.Nr. 212530 Art: Schreibpegel Einzugsgebiet: 1035.5 km²

Ableitungen aus: 130.3 km² E(wirksam): 905.2 km²

Monat	I	II	III	IV	V	VI	VII	VIII	IX	X	XI	XII
Tag	Tägliche Abflüsse 2006 in m³/s											
1.	8.58	5.86	6.26	14.2	31.4	32.0	23.0	13.9	15.3	10.5	10.6	8.14
2.	8.35	5.99	6.07	14.9	29.8	29.4	20.8	16.6	14.3	10.1	10.1	7.90
3.	8.09	5.92	6.07	15.5	29.7	27.8	19.1	36.4	13.9	10.1	9.97	7.76
4.	8.04	5.85	6.12	14.8	30.8	26.6	18.0	33.6	13.2	21.2	9.74	7.80
5.	7.85	5.76	7.49	14.3	29.9	25.2	17.5	23.3	12.6	31.6	9.78	7.80
6.	7.80	5.80	7.19	14.1	29.2	24.2	16.5	20.3	12.0	21.7	9.76	7.81
7.	7.75	5.79	6.99	13.3	28.5	23.5	15.8	21.9	13.2	19.1	9.59	13.9
8.	7.71	6.06	6.69	13.1	28.7	22.6	16.5	21.3	14.0	18.0	9.47	11.8
9.	7.59	5.82	6.79	13.4	30.4	21.8	17.1	18.1	12.0	16.7	9.35	14.4
10.	7.09	5.65	6.77	14.3	30.1	21.2	16.2	17.7	11.7	15.6	9.38	13.4
11.	6.93	5.55	6.73	18.4	30.4	21.3	15.2	17.4	10.9	14.9	8.89	11.5
12.	6.72	5.44	6.38	16.0	31.5	21.7	19.0	20.9	10.5	14.9	9.06	10.6
13.	6.43	5.56	6.52	15.0	34.2	22.5	20.1	20.6	10.4	14.1	9.00	10.2
14.	6.30	5.64	6.53	14.6	36.0	23.3	17.1	20.4	10.7	13.7	9.04	9.87
15.	6.25	5.75	6.25	15.1	34.3	23.2	15.7	20.8	11.3	13.4	9.35	9.68
16.	5.86	5.73	6.25	17.9	35.0	23.7	14.7	19.5	16.2	12.9	9.03	9.38
17.	6.42	5.90	6.27	19.1	41.8	26.8	13.8	19.7	24.1	12.4	8.91	9.25
18.	7.54	5.76	6.27	20.4	40.5	28.8	13.1	20.3	20.0	12.1	8.87	9.51
19.	7.59	6.36	6.45	20.7	53.5	25.6	12.4	19.2	18.8	11.8	9.02	9.22
20.	6.89	6.59	6.70	20.5	74.1	43.6	11.8	17.7	16.7	11.7	9.14	8.49
21.	7.13	6.60	6.83	21.4	57.3	27.6	12.1	18.1	14.6	11.3	8.99	8.54
22.	7.07	6.42	7.42	23.2	60.0	24.6	16.5	16.5	13.7	11.1	9.33	8.23
23.	6.35	6.54	8.18	25.1	55.3	25.0	16.0	15.3	13.0	10.8	8.95	8.08
24.	5.76	6.53	8.44	27.6	56.9	22.8	18.7	15.4	12.5	11.3	8.87	8.08
25.	5.31	6.50	8.80	29.6	48.1	24.7	18.1	26.6	12.2	13.8	8.96	8.05
26.	5.88	6.37	9.62	32.6	41.7	20.8	18.6	18.6	11.8	11.9	8.99	7.78
27.	6.05	6.20	12.0	35.8	45.1	19.5	18.5	19.4	11.5	11.3	8.72	7.57
28.	6.70	6.23	14.0	43.2	44.5	22.3	18.6	18.1	11.0	10.9	8.50	7.45
29.	6.67		15.4	37.9	45.8	33.2	18.4	21.3	10.8	10.8	8.39	7.51
30.	6.32		13.5	35.0	41.9	30.7	16.4	18.4	10.6	11.7	8.16	7.32
31.	6.04		13.2		35.1		14.7	16.5		10.9		7.18
	Extremwerte in m³/s											
am	25.	13.	02.	07.	07.	27.	21.	01.	15.	23.	17.	27.
NQ	4.81	4.80	5.88	12.8	27.7	18.3	10.8	13.2	9.59	9.64	8.15	7.12
HQ	8.86	7.17	16.8	46.5	93.3	83.4	32.7	74.5	27.8	54.7	11.7	18.1
am	01.	14.	29.	28.	20.	20.	12.	03.	17.	04.	05.	07.
	Monatsmittel in m³/s(MQ),l/s.km²(Mq) bzw.Monatssummen in mm (h_A)											
MQ	6.94	6.01	8.01	21.0	40.0	25.5	16.8	20.1	13.5	14.0	9.20	9.17
Mq	7.66	6.64	8.85	23.2	44.2	28.2	18.5	22.2	14.9	15.4	10.2	10.1
h_A	21	16	24	60	118	73	50	60	39	41	26	26
	Reihe: 2001-2005 Mittlere Monatsmittel in m³/s (MQ),l/s.km²(Mq) bzw. -summen in mm (h_A)											
MQ	9.90	7.19	8.56	12.9	27.7	22.1	21.1	18.4	16.0	19.5	19.1	12.3
Mq	10.9	7.95	9.46	14.3	30.6	24.4	23.3	20.3	17.6	21.6	21.1	13.6
h_A	29	19	25	37	82	63	62	54	46	58	55	35
	Reihe: 1951-2006 Mittlere Monatsmittel mit Extremwerten in m³/s											
NQ	3.07	2.78	1.99	5.40	8.58	8.11	6.55	5.80	6.13	3.84	4.86	3.92
NQ_T	3.48	3.54	3.48	5.40	8.87	8.87	6.57	5.94	6.13	5.24	5.52	4.11
MNQ_T	7.07	6.51	7.09	10.9	23.1	26.5	20.2	17.1	13.5	12.1	11.2	8.81
NMQ	4.33	4.25	4.89	8.01	17.6	12.0	11.0	8.38	9.53	7.72	6.36	5.38
MQ	8.79	7.68	9.67	19.1	41.1	42.5	33.6	26.9	23.0	20.8	18.3	12.2
HMQ	19.4	17.5	20.5	47.6	104	112	77.5	72.6	70.7	67.2	63.2	27.5
MHQ	13.7	10.8	17.0	40.5	93.1	106	104	87.1	83.4	72.8	52.4	21.6
HQ	53.6	35.6	54.8	111	283	320	312	386	400	270	390	83.6

Jahreswerte in m³/s (Q),l/s.km²(Mq), mm (h_A)									
	Berichtsjahr			Reihe: 2001 - 2005			Reihe: 1951 - 2006		
NQ	4.80	13.02.		3.48	04.01.2002		1.99	05.03.1996	
NQ_T	5.31	25.01.					3.48	31.01.1987	
$MJNQ_T$							5.89		
NJMQ							13.2		2003
MQ,Mq,h_A	15.9	17.6	555	16.1	17.7	560	22.0	24.3	768
HJMQ							40.1		1951
MJHQ							178		
HQ	93.3	20.05.		164	12.08.2002		400	02.09.1965	
NNQ seit 1951:	1.99	05.03.1996		HHQ seit 1951:	400	02.09.1965			

Berichtsjahr(J) Überschreitungsdauer der Abflüsse in Tagen Reihe(R): 2001-2005											
m³/s	Tage(J)	Tage(R)	m³/s	Tage(J)	Tage(R)	m³/s	Tage(J)	Tage(R)	m³/s	Tage(J)	Tage(R)
10000			500			20.0	94	88.8	1.00		
8000			350			16.0	138	141.8	0.80		
6000			250			12.0	195	215.2	0.60		
4000			180			9.00	251	272.2	0.40		
3000			140			7.00	301	305.0	0.30		
2000			100		0.6	5.00	365	350.8	0.20		
1600			80.0		1.0	3.50		365.2	0.10		
1200			60.0	2	3.0	2.50			0.06		
900			40.0	16	15.8	1.80			0.03		
700			30.0	37	32.6	1.40			0.00		

siehe Tabelle Überleitungen u. Speicherungen d. Berichtsjahrs
Im Feb,Mrz durch Eis beeinflusst
Im Feb,Mrz,Sep nach ergänzten Wasserständen ermittelt

Nr. 719 Sonnberg Tiebelbach

Mst.Nr. 213231 Art: Schreibpegel Einzugsgebiet: 91.1 km²

Monat	I	II	III	IV	V	VI	VII	VIII	IX	X	XI	XII
Tag	Tägliche Abflüsse 2006 in m³/s											
1.	1.59	1.53	1.64	3.63	3.89	2.62	1.87	1.44	1.43	1.32	1.24	1.26
2.	1.62	1.55	1.58	3.60	3.52	2.54	1.82	1.60	1.40	1.30	1.26	1.26
3.	1.61	1.54	1.57	3.71	3.31	2.48	1.73	2.40	1.37	1.30	1.27	1.25
4.	1.58	1.52	1.64	3.53	3.13	2.40	1.65	1.90	1.34	1.81	1.27	1.27
5.	1.59	1.54	1.86	3.39	2.99	2.36	1.57	1.61	1.34	2.33	1.28	1.29
6.	1.61	1.52	1.80	3.49	2.95	2.40	1.58	1.53	1.31	1.54	1.28	1.28
7.	1.60	1.50	1.71	3.26	2.87	2.36	1.55	1.48	1.33	1.42	1.30	1.29
8.	1.60	1.48	1.66	3.13	2.80	2.26	1.55	1.44	1.32	1.39	1.32	1.28
9.	1.59	1.51	1.70	3.06	2.93	2.23	1.69	1.46	1.30	1.35	1.28	1.64
10.	1.54	1.47	1.74	3.03	2.88	2.21	1.63	1.49	1.32	1.34	1.23	1.56
11.	1.51	1.46	1.72	4.14	2.69	2.16	1.59	1.45	1.32	1.32	1.21	1.43
12.	1.53	1.45	1.68	3.44	2.59	2.11	1.68	1.66	1.30	1.30	1.19	1.38
13.	1.52	1.45	1.62	3.19	2.53	2.07	1.66	1.62	1.28	1.32	1.20	1.36
14.	1.46	1.45	1.64	3.11	2.50	2.04	1.68	1.51	1.26	1.28	1.18	1.29
15.	1.45	1.45	1.63	3.05	2.45	1.99	1.63	1.50	1.34	1.27	1.18	1.30
16.	1.44	1.46	1.62	3.22	2.38	1.95	1.58	1.46	1.46	1.27	1.17	1.29
17.	1.41	1.50	1.62	3.13	2.37	2.38	1.54	1.43	1.79	1.26	1.17	1.27
18.	1.50	1.52	1.62	3.22	2.30	2.23	1.51	1.40	1.55	1.28	1.19	1.70
19.	1.51	1.67	1.66	3.20	2.65	2.01	1.49	1.39	1.52	1.26	1.20	1.41
20.	1.45	1.79	1.75	3.09	3.60	1.95	1.47	1.37	1.41	1.28	1.25	1.28
21.	1.46	1.89	1.88	2.98	2.91	1.93	1.45	1.37	1.34	1.25	1.24	1.25
22.	1.45	1.89	2.13	2.90	2.79	1.90	1.43	1.37	1.31	1.24	1.90	1.28
23.	1.44	1.88	2.60	2.87	2.51	1.93	1.48	1.36	1.28	1.23	1.48	1.36
24.	1.36	1.80	2.62	2.83	3.20	1.92	1.45	1.37	1.28	1.40	1.39	1.35
25.	1.40	1.81	2.58	2.77	3.05	1.86	1.45	1.53	1.30	1.44	1.39	1.35
26.	1.39	1.78	2.87	2.71	2.68	1.83	1.43	1.40	1.29	1.35	1.35	1.32
27.	1.36	1.81	3.25	2.90	2.61	1.78	1.43	1.38	1.28	1.32	1.30	1.28
28.	1.36	1.70	3.46	3.19	2.51	1.81	1.46	1.42	1.30	1.29	1.28	1.27
29.	1.36		5.57	3.79	3.08	2.14	1.61	2.14	1.30	1.26	1.27	1.28
30.	1.37		3.92	4.65	3.11	2.09	1.44	1.66	1.28	1.26	1.26	1.28
31.	1.43		3.70		2.76		1.41	1.45		1.26		1.27
	Extremwerte in m³/s											
am	10.	19.	05.	09.	05.	19.	22.	24.	30.	13.	29.	26.
NQ	0.91	0.91	0.91	1.90	1.45	0.66	0.78	0.85	1.11	0.70	0.91	0.72
HQ	1.99	2.40	7.97	5.47	4.45	4.20	2.71	4.45	2.09	3.92	2.61	2.25
am	03.	20.	29.	30.	20.	17.	09.	03.	17.	05.	22.	18.
	Monatsmittel in m³/s(MQ),l/s.km²(Mq) bzw.Monatssummen in mm (h_A)											
MQ	1.49	1.60	2.20	3.27	2.86	2.13	1.56	1.54	1.36	1.36	1.28	1.34
Mq	16.3	17.6	24.1	35.9	31.3	23.4	17.2	16.9	14.9	15.0	14.1	14.7
h_A	44	43	65	93	84	61	46	45	39	40	37	38

Reihe: 2001-2005	Mittlere Monatsmittel in m³/s (MQ),l/s.km²(Mq) bzw. -summen in mm (h_A)											
MQ	1.59	1.40	1.51	1.72	1.52	1.46	1.72	1.82	1.79	2.09	2.06	1.78
Mq	17.4	15.4	16.5	18.9	16.7	16.0	18.9	20.0	19.6	22.9	22.6	19.6
h_A	47	37	44	49	45	41	51	54	51	61	59	51
Reihe: 1981-2006	Mittlere Monatsmittel mit Extremwerten in m³/s											
NQ	0.42	0.33	0.33	0.27	0.16	.013	.010	.047	0.09	0.18	0.10	0.24
NQ_T	0.79	0.74	0.74	0.83	0.76	0.65	0.87	0.87	0.90	0.92	0.97	0.84
MNQ_T	1.24	1.16	1.19	1.51	1.37	1.27	1.29	1.29	1.31	1.43	1.56	1.46
NMQ	0.85	0.85	0.87	0.93	0.88	0.88	1.08	0.99	1.02	1.02	1.11	1.11
MQ	1.45	1.31	1.54	1.87	1.82	1.64	1.74	1.69	1.71	1.99	2.06	1.76
HMQ	2.49	1.91	2.20	3.27	2.86	2.79	2.77	3.41	2.72	4.05	4.53	2.78
MHQ	2.43	1.99	3.40	3.76	4.66	4.68	6.41	5.84	6.43	7.26	5.22	3.53
HQ	8.99	2.80	7.97	7.93	10.7	9.95	14.0	13.5	18.6	20.6	13.8	11.0

Jahreswerte in m³/s (Q),l/s.km²(Mq), mm (h_l)

	Berichtsjahr			Reihe: 2001 - 2005			Reihe: 1981 - 2006		
NQ	0.66	19.06.		0.18	03.10.2003		.010	16.07.1983	
NQ_T	1.17	17.11.					0.65	03.06.1984	
$MJNQ_T$							0.98		
NJMQ							1.28		1997
MQ,Mq,h_A	1.83	20.1	634	1.69	18.5	585	1.72	18.9	595
HJMQ							2.08		1981
MJHQ							10.7		
HQ	7.97	29.03.		9.95	20.06.2004		20.6	06.10.1982	

NNQ seit 1977: .010 16.07.1983 HHQ seit 1977: 20.6 06.10.1982

Berichtsjahr(J) Überschreitungsdauer der Abflüsse in Tagen Reihe(R): 2001-2005

m³/s	Tage(J)	Tage(R)	m³/s	Tage(J)	Tage(R)	m³/s	Tage(J)	Tage(R)	m³/s	Tage(J)	Tage(R)
10000			500			20.0			1.00	365	350.0
8000			350			16.0			0.80		364.6
6000			250			12.0			0.60		365.2
4000			180			9.00			0.40		
3000			140			7.00		0.2	0.30		
2000			100			5.00	1	1.6	0.20		
1600			80.0			3.50	13	7.4	0.10		
1200			60.0			2.50	68	35.0	0.06		
900			40.0			1.80	117	134.0	0.03		
700			30.0			1.40	250	215.8	0.00		

zeitweise durch Kraftwerksbetrieb beeinflusst

Nr. 721 Urlaken-OWF Ossiacher Seebach

Mst.Nr. 212597 Art: Schreibpegel Einzugsgebiet: 169.7 km²

Monat	I	II	III	IV	V	VI	VII	VIII	IX	X	XI	XII
Tag	Tägliche Abflüsse 2006 in m³/s											
1.	2.85	2.25	2.58	4.77	5.49	5.14	2.86	1.79	1.95	1.69	1.58	1.33
2.	2.85	2.25	2.59	4.96	5.51	5.01	2.84	1.88	1.95	1.69	1.57	1.34
3.	2.85	2.25	2.59	5.16	5.37	4.87	3.12	2.00	1.95	1.69	1.57	1.34
4.	2.84	2.24	2.60	5.32	5.34	4.73	3.08	2.06	1.95	1.77	1.56	1.35
5.	2.84	2.23	2.75	5.37	5.30	4.57	3.04	2.06	1.95	1.86	1.55	1.36
6.	2.84	2.22	2.86	5.50	5.27	4.42	2.98	2.05	1.95	1.90	1.55	1.37
7.	2.84	2.21	2.87	5.66	5.22	4.33	2.90	2.05	1.95	1.90	1.54	1.38
8.	2.84	2.20	2.88	5.67	5.12	4.27	2.84	2.05	1.96	1.90	1.53	1.39
9.	2.83	2.20	2.90	5.67	5.03	4.20	2.78	2.04	1.95	1.89	1.53	1.57
10.	2.83	2.20	2.90	5.67	4.99	4.12	2.71	2.04	1.92	1.89	1.52	1.60
11.	2.83	2.20	2.90	5.82	4.95	4.04	2.64	2.04	1.88	1.89	1.51	1.60
12.	2.81	2.20	2.89	5.87	4.91	3.97	2.57	2.03	1.84	1.89	1.51	1.60
13.	2.77	2.20	2.89	5.79	4.81	3.89	2.49	2.03	1.81	1.89	1.50	1.58
14.	2.73	2.20	2.88	5.71	4.67	3.82	2.46	2.03	1.77	1.89	1.50	1.56
15.	2.69	2.20	2.88	5.63	4.54	3.74	2.45	2.02	1.76	1.86	1.49	1.53
16.	2.66	2.20	2.88	5.54	4.45	3.64	2.45	2.02	1.76	1.76	1.48	1.50
17.	2.62	2.20	2.88	5.45	4.36	3.53	2.44	2.02	1.75	1.75	1.36	1.46
18.	2.58	2.20	2.88	5.36	4.29	3.47	2.41	2.02	1.75	1.74	1.28	1.56
19.	2.54	2.20	2.87	5.27	4.26	3.41	2.36	2.01	1.75	1.72	1.25	1.64
20.	2.51	2.21	2.87	5.18	4.29	3.36	2.32	2.01	1.74	1.71	1.25	1.65
21.	2.49	2.22	2.87	5.10	4.36	3.33	2.26	1.92	1.74	1.69	1.31	1.66
22.	2.46	2.24	2.87	5.05	4.42	3.30	2.16	1.86	1.73	1.66	1.32	1.67
23.	2.43	2.25	2.87	4.99	4.41	3.28	2.10	1.86	1.73	1.64	1.33	1.68
24.	2.41	2.28	2.89	4.93	4.35	3.25	2.06	1.86	1.72	1.63	1.33	1.69
25.	2.38	2.36	2.97	4.87	4.30	3.23	2.04	1.87	1.72	1.62	1.33	1.70
26.	2.35	2.43	3.06	4.80	4.25	3.19	2.01	1.89	1.71	1.62	1.33	1.71
27.	2.33	2.48	3.17	4.76	4.20	3.10	1.98	1.92	1.71	1.61	1.33	1.71
28.	2.30	2.53	3.37	4.76	4.27	3.00	1.94	1.94	1.71	1.60	1.33	1.72
29.	2.27		3.90	4.83	4.58	2.92	1.89	1.95	1.70	1.60	1.33	1.72
30.	2.26		4.31	5.16	4.94	2.88	1.85	1.95	1.70	1.59	1.33	1.73
31.	2.26		4.57		5.17		1.81	1.95		1.58		1.73
	Extremwerte in m³/s											
am	31.	19.	01.	01.	27.	30.	31.	01.	30.	31.	20.	01.
NQ	2.25	2.20	2.56	4.69	4.18	2.87	1.79	1.77	1.69	1.58	1.24	1.33
HQ	2.85	2.56	4.69	5.91	5.53	5.19	3.15	2.06	1.96	1.90	1.58	1.73
am	01.	28.	31.	11.	01.	01.	03.	03.	09.	05.	01.	31.
	Monatsmittel in m³/s(MQ),l/s.km²(Mq) bzw.Monatssummen in mm (h_A)											
MQ	2.62	2.25	3.01	5.29	4.76	3.80	2.45	1.97	1.82	1.75	1.43	1.56
Mq	15.4	13.3	17.7	31.2	28.0	22.4	14.4	11.6	10.7	10.3	8.43	9.20
h_A	41	32	47	81	75	58	39	31	28	28	22	24

Reihe: 2001-2005	Mittlere Monatsmittel in m³/s (MQ),l/s.km²(Mq) bzw. -summen in mm (h_A)											
MQ	3.08	2.32	2.30	2.89	2.69	2.32	2.84	2.55	2.62	3.00	3.10	2.95
Mq	18.1	13.7	13.5	17.0	15.9	13.7	16.7	15.0	15.4	17.7	18.3	17.4
h_A	49	33	36	44	42	35	45	40	40	47	47	45
Reihe: 1971-2006	Mittlere Monatsmittel mit Extremwerten in m³/s											
NQ	1.27	1.17	0.98	1.18	1.48	1.43	1.24	0.96	0.96	.044	0.89	1.29
NQ_T	1.28	1.19	1.20	1.18	1.48	1.44	1.24	0.96	1.05	0.26	0.89	1.29
MNQ_T	2.29	2.10	2.15	2.73	2.84	2.57	2.63	2.30	2.16	2.36	2.63	2.66
NMQ	1.38	1.30	1.36	1.48	1.62	1.55	1.69	1.12	1.15	1.12	1.11	1.46
MQ	2.59	2.31	2.52	3.31	3.42	3.08	3.16	2.71	2.57	3.11	3.35	3.16
HMQ	6.01	3.89	5.19	6.38	6.04	5.83	6.99	4.96	4.69	8.93	8.52	9.13
MHQ	3.03	2.63	3.13	3.82	3.95	3.68	3.75	3.26	3.16	3.90	4.27	3.83
HQ	6.77	6.08	6.44	7.24	7.47	6.44	8.00	6.11	6.86	11.5	14.2	13.6

Jahreswerte in m³/s (Q),l/s.km²(Mq), mm (h_l)

	Berichtsjahr			Reihe: 2001 - 2005			Reihe: 1971 - 2006		
NQ	1.24	20.11.		1.17	01.02.2002		.044	21.10.1986	
NQ_T	1.25	20.11.					0.26	22.10.1986	
$MJNQ_T$							1.58		
NJMQ							2.02		1997
MQ,Mq,h_A	2.72	16.1	506	2.67	15.7	496	2.95	17.4	547
HJMQ							4.03		1975
MJHQ							6.19		
HQ	5.91	11.04.		6.77	10.01.2001		14.2	27.11.2000	

NNQ seit 1965: .044 21.10.1986 HHQ seit 1965: 14.2 27.11.2000

Berichtsjahr(J) Überschreitungsdauer der Abflüsse in Tagen Reihe(R): 2001-2005

m³/s	Tage(J)	Tage(R)	m³/s	Tage(J)	Tage(R)	m³/s	Tage(J)	Tage(R)	m³/s	Tage(J)	Tage(R)
10000			500			20.0			1.00	365	365.2
8000			350			16.0			0.80		
6000			250			12.0			0.60		
4000			180			9.00			0.40		
3000			140			7.00			0.30		
2000			100			5.00	33	18.4	0.20		
1600			80.0			3.50	81	70.2	0.10		
1200			60.0			2.50	155	188.8	0.06		
900			40.0			1.80	266	274.2	0.03		
700			30.0			1.40	343	345.4	0.00		

Abflüsse

Nr. 722 Töbring
Treffner Bach

Mst.Nr. 213116 Art: Schreibpegel Einzugsgebiet: 140.1 km²

Monat	I	II	III	IV	V	VI	VII	VIII	IX	X	XI	XII
Tag	Tägliche Abflüsse 2006 in m³/s											
1.	1.20	1.03	1.14	4.43	5.95	3.64	1.79	0.96	1.06	0.89	0.82	0.78
2.	1.21	1.04	1.11	4.13	5.70	3.41	1.71	1.25	1.02	0.81	0.87	0.78
3.	1.17	1.05	1.16	4.05	5.60	3.18	1.64	3.13	0.98	0.78	0.79	0.81
4.	1.17	1.12	1.18	3.86	5.19	3.04	1.58	1.68	0.91	3.11	0.78	0.81
5.	1.21	1.18	2.11	3.67	4.97	2.90	1.50	1.13	0.86	2.60	0.79	0.79
6.	1.24	1.21	1.99	3.75	4.67	3.01	1.40	0.95	0.84	1.34	0.79	0.78
7.	1.20	1.23	1.78	3.50	4.38	2.84	1.37	0.84	0.85	1.13	0.77	0.92
8.	1.20	1.25	1.84	3.31	4.14	2.75	1.16	0.78	0.79	1.04	0.75	0.94
9.	1.17	1.26	1.70	3.07	4.62	2.65	1.18	0.84	0.80	0.97	0.72	2.38
10.	1.13	1.26	1.55	3.14	4.37	2.54	1.19	0.97	0.79	0.93	0.69	1.40
11.	1.10	1.20	1.38	5.65	3.99	2.42	1.09	0.91	0.79	0.93	0.69	1.05
12.	1.15	1.20	1.26	3.71	3.78	2.33	1.42	1.27	0.73	0.91	0.78	0.88
13.	1.21	1.20	1.25	3.19	3.61	2.27	1.36	1.11	0.70	0.87	0.77	0.82
14.	1.18	1.22	1.20	3.12	4.06	2.21	1.38	1.02	0.73	0.89	0.74	0.79
15.	1.13	1.21	1.12	3.11	3.70	2.11	1.19	1.09	0.83	0.89	0.74	0.76
16.	1.12	1.22	1.11	3.51	3.49	2.09	1.10	0.94	1.07	0.89	0.71	0.73
17.	1.11	1.13	1.06	3.41	3.45	1.90	1.02	1.00	1.74	0.87	0.80	0.78
18.	1.06	1.11	1.04	3.79	3.27	1.93	0.99	0.95	1.32	0.84	0.93	1.35
19.	0.97	1.18	1.14	3.69	4.54	1.91	0.94	0.92	1.24	0.85	0.90	0.88
20.	0.95	1.39	1.29	3.46	6.77	1.98	0.93	0.91	1.03	0.85	1.07	0.64
21.	0.98	1.55	1.39	3.53	5.31	1.93	0.89	0.93	0.96	0.82	0.97	0.65
22.	1.02	1.44	1.99	3.46	4.91	1.83	1.07	0.94	0.91	0.78	1.42	0.62
23.	1.03	1.37	2.61	3.40	4.19	1.93	1.06	0.90	0.88	0.78	1.13	0.65
24.	1.04	1.25	2.46	3.38	5.58	1.88	1.04	0.90	0.84	1.11	1.05	0.68
25.	1.06	1.25	2.75	3.29	4.91	1.80	1.10	1.18	0.83	1.03	1.21	0.71
26.	1.08	1.23	3.48	3.31	4.27	1.69	1.01	0.96	0.84	0.93	1.00	0.64
27.	1.08	1.26	4.71	3.81	4.01	1.60	1.08	0.99	0.76	0.90	0.91	0.60
28.	1.08	1.17	6.07	4.51	3.89	1.70	1.35	1.25	0.79	0.88	0.89	0.56
29.	1.08		7.22	5.05	4.76	2.60	1.39	2.99	0.76	0.86	0.84	0.55
30.	1.07		4.89	6.33	4.43	2.04	1.18	1.39	1.14	0.85	0.81	0.56
31.	1.07		5.03		3.89		1.15	1.06		0.85		0.57
	Extremwerte in m³/s											
am	04.	28.	01.	15.	18.	03.	07.	04.	08.	23.	05.	10.
NQ	0.84	0.99	0.73	2.55	3.24	1.38	0.25	0.12	0.13	0.76	0.44	0.22
HQ	1.43	1.76	17.4	8.14	10.3	5.06	5.08	10.5	5.51	8.80	2.02	6.10
am	05.	20.	28.	11.	20.	03.	28.	29.	11.	04.	22.	10.
	Monatsmittel in m³/s(MQ),l/s.km²(Mq) bzw.Monatssummen in mm (h_A)											
MQ	1.11	1.22	2.26	3.79	4.53	2.34	1.23	1.17	0.93	1.04	0.87	0.83
Mq	7.93	8.73	16.1	27.0	32.3	16.7	8.81	8.32	6.61	7.42	6.22	5.95
h_A	21	21	43	70	87	43	24	22	17	20	16	15

Reihe: 2001-2005	Mittlere Monatsmittel in m³/s (MQ),l/s.km²(Mq) bzw. -summen in mm (h_A)											
MQ	1.51	1.11	1.32	1.88	1.57	1.51	1.84	1.76	1.93	2.41	2.21	1.66
Mq	10.8	7.92	9.45	13.5	11.2	10.8	13.1	12.5	13.8	17.2	15.8	11.8
h_A	29	19	25	35	30	28	35	34	36	46	41	31
Reihe: 1976-2006	Mittlere Monatsmittel mit Extremwerten in m³/s											
NQ	0.26	0.17	0.06	0.32	0.29	.028	0.19	0.12	0.13	.026	.021	0.07
NQ_T	0.33	0.38	0.47	0.41	0.34	0.32	0.39	0.57	0.43	0.54	0.59	0.45
MNQ_T	0.92	0.86	0.95	1.45	1.58	1.27	1.20	1.05	1.01	1.22	1.36	1.17
NMQ	0.38	0.50	0.66	0.81	0.67	0.58	0.81	0.74	0.71	0.74	0.83	0.58
MQ	1.19	1.09	1.43	2.03	2.43	1.94	2.05	1.70	1.62	2.11	2.10	1.60
HMQ	3.02	2.70	3.63	4.02	4.96	3.44	4.52	3.90	3.37	5.97	7.64	3.69
MHQ	2.73	2.47	4.87	5.81	8.54	7.70	11.8	11.9	9.67	10.4	7.28	4.11
HQ	17.3	10.2	17.4	31.5	23.5	25.8	29.9	34.3	34.1	29.7	28.6	14.6

Jahreswerte in m³/s (Q),l/s.km²(Mq), mm (h_A)

	Berichtsjahr			Reihe: 2001 - 2005			Reihe: 1976 - 2006		
NQ	0.12	04.08.		.021	16.11.2001		.021	16.11.2001	
NQ_T	0.55	29.12.					0.32	19.06.1993	
$MJNQ_T$							0.63		
NJMQ							0.96		1997
MQ,Mq,h_A	1.78	12.7	400	1.70	12.1	382	1.78	12.7	400
HJMQ							2.44		1979
MJHQ							19.6		
HQ	17.4	28.03.		31.8	21.08.2005		34.3	23.08.2000	

NNQ seit 1974: .021 16.11.2001 **HHQ seit** 1974: 34.3 23.08.2000

Berichtsjahr(J) Überschreitungsdauer der Abflüsse in Tagen Reihe(R): 2001-2005

m³/s	Tage(J)	Tage(R)	m³/s	Tage(J)	Tage(R)	m³/s	Tage(J)	Tage(R)	m³/s	Tage(J)	Tage(R)
10000			500			20.0			1.00	244	266.6
8000			350			16.0		0.2	0.80	318	301.4
6000			250			12.0		0.4	0.60	361	336.8
4000			180			9.00		1.2	0.40	365	357.4
3000			140			7.00	1	3.4	0.30		365.2
2000			100			5.00	13	8.0	0.20		
1600			80.0			3.50	51	23.6	0.10		
1200			60.0			2.50	84	60.6	0.06		
900			40.0			1.80	106	126.2	0.03		
700			30.0			1.40	125	190.0	0.00		

zeitweise durch Kraftwerksbetrieb beeinflusst
Im Jän,Feb durch Eis beeinflusst
Im Jän,Feb nach ergänzten Wasserständen ermittelt

Nr. 723 Maria Luggau (Moos)
Gail

Mst.Nr. 212613 Art: Schreibpegel Einzugsgebiet: 146.1 km²

Monat	I	II	III	IV	V	VI	VII	VIII	IX	X	XI	XII
Tag	Tägliche Abflüsse 2006 in m³/s											
1.	1.27	1.13	1.03	2.38	7.10	6.76	3.05	2.44	5.40	2.55	1.87	1.55
2.	1.26	1.09	1.08	2.45	6.80	6.20	2.73	2.58	4.98	2.51	1.85	1.50
3.	1.26	1.09	1.08	2.47	6.63	5.83	2.58	10.6	4.50	2.65	1.86	1.48
4.	1.26	1.09	1.08	2.30	6.80	5.50	2.48	8.54	3.98	2.91	1.81	1.49
5.	1.26	1.09	1.09	2.19	6.90	5.11	2.45	6.81	3.49	3.61	1.83	1.48
6.	1.26	1.03	1.09	2.08	6.41	4.71	3.23	5.74	3.24	2.67	1.85	1.50
7.	1.26	1.01	1.09	2.01	6.19	4.23	2.81	5.15	3.33	2.51	1.85	1.56
8.	1.25	1.01	1.09	2.03	6.38	3.84	2.51	4.16	3.62	2.46	1.80	1.64
9.	1.25	1.01	1.07	2.14	7.10	3.59	2.54	4.48	2.97	2.50	1.81	2.12
10.	1.25	1.01	1.08	2.34	6.97	3.41	2.59	4.14	2.78	2.63	1.78	1.82
11.	1.25	1.01	1.06	2.55	6.91	3.28	2.51	5.13	2.58	2.62	1.77	1.63
12.	1.24	1.01	1.05	1.98	6.99	3.26	2.43	5.05	2.50	2.59	1.77	1.61
13.	1.24	1.01	1.10	1.95	7.10	3.23	2.41	4.99	2.46	2.52	1.76	1.63
14.	1.24	1.01	1.08	2.09	7.30	3.19	2.31	4.99	2.48	2.49	1.76	1.64
15.	1.23	1.01	1.07	2.34	7.17	3.18	2.11	5.00	5.79	2.45	1.76	1.65
16.	1.23	1.01	1.09	2.98	7.49	4.48	1.88	5.02	5.09	2.33	1.76	1.63
17.	1.23	1.01	1.09	3.02	8.80	4.48	1.72	4.90	7.42	2.25	1.76	1.64
18.	1.22	1.02	1.09	3.11	9.11	4.11	1.61	5.15	6.54	2.17	1.76	1.68
19.	1.22	1.01	1.12	3.22	14.2	4.07	1.57	4.72	5.83	2.01	1.75	1.56
20.	1.21	1.04	1.17	3.40	16.9	4.29	1.52	4.57	5.19	1.98	1.75	1.41
21.	1.21	1.01	1.25	3.79	12.8	3.55	1.50	4.16	4.77	1.83	1.71	1.28
22.	1.21	1.01	1.39	4.47	11.2	3.74	1.49	3.62	4.38	1.73	1.76	1.26
23.	1.20	1.01	1.49	5.28	10.9	3.80	1.98	3.34	3.98	1.66	1.67	1.26
24.	1.20	1.05	1.48	5.86	12.0	3.29	2.10	3.79	3.66	2.14	1.65	1.26
25.	1.20	1.03	1.58	6.55	10.6	3.12	1.52	4.47	3.42	2.15	1.65	1.26
26.	1.19	1.01	1.83	6.92	9.42	2.98	1.74	3.66	3.22	2.17	1.63	1.26
27.	1.19	1.01	2.25	7.06	8.80	2.92	1.66	7.47	3.10	2.02	1.56	1.26
28.	1.19	1.01	2.32	7.69	8.60	2.60	1.88	5.94	2.95	1.99	1.55	1.26
29.	1.18		2.39	8.04	9.58	5.73	2.68	7.70	2.75	1.96	1.55	1.26
30.	1.18		2.11	7.92	8.61	3.91	1.78	6.86	2.65	1.89	1.55	1.26
31.	1.18		2.25		7.49		1.63	5.86		1.87		1.26
	Extremwerte in m³/s											
am	31.	06.	01.	07.	07.	27.	19.	01.	12.	22.	30.	31.
NQ	1.17	1.01	1.01	1.87	5.71	2.63	1.45	1.87	2.36	1.65	1.45	1.17
HQ	1.27	1.17	2.91	9.04	21.0	12.1	6.97	52.1	14.3	5.61	1.87	2.77
am	01.	01.	27.	29.	20.	29.	06.	03.	15.	05.	02.	09.
	Monatsmittel in m³/s(MQ),l/s.km²(Mq) bzw.Monatssummen in mm (h_A)											
MQ	1.23	1.03	1.36	3.75	8.69	4.11	2.16	5.19	3.97	2.32	1.74	1.49
Mq	8.40	7.04	9.28	25.7	59.5	28.2	14.8	35.6	27.2	15.9	11.9	10.2
h_A	22	17	25	67	159	73	40	95	70	42	31	26

Reihe: 2001-2005	Mittlere Monatsmittel in m³/s (MQ),l/s.km²(Mq) bzw. -summen in mm (h_A)											
MQ	1.77	1.46	1.96	3.38	8.11	6.10	4.29	3.43	3.09	4.29	4.53	2.37
Mq	12.1	9.96	13.4	23.1	55.5	41.8	29.4	23.5	21.2	29.3	31.0	16.2
h_A	32	24	36	60	149	108	79	63	55	79	80	42
Reihe: 1951-2006	Mittlere Monatsmittel mit Extremwerten in m³/s											
NQ	0.77	0.44	0.61	0.86	1.91	1.28	0.88	0.81	1.29	1.17	0.44	0.86
NQ_T	0.80	0.50	0.74	1.02	2.07	1.28	0.88	0.83	1.33	1.24	1.22	0.97
MNQ_T	1.36	1.24	1.33	2.07	5.31	5.48	3.31	2.57	2.44	2.52	2.32	1.70
NMQ	1.02	0.83	0.96	1.62	3.85	2.10	2.16	1.75	1.59	1.52	1.43	1.15
MQ	1.58	1.41	1.75	3.96	9.58	8.67	5.33	3.96	4.11	4.77	3.87	2.17
HMQ	3.10	2.35	3.77	7.54	26.3	26.7	10.9	16.5	22.4	14.8	14.0	5.03
MHQ	2.10	1.94	2.90	9.21	19.1	18.5	15.0	12.8	15.1	19.0	13.9	3.63
HQ	10.6	12.3	9.50	28.3	51.5	69.0	42.0	107	210	90.0	210	14.8

Jahreswerte in m³/s (Q),l/s.km²(Mq), mm (h_A)

	Berichtsjahr			Reihe: 2001 - 2005			Reihe: 1951 - 2006		
NQ	1.01	06.02.		0.62	22.02.2002		0.44	25.11.1988	
NQ_T	1.01	10.02.					0.50	15.02.1996	
$MJNQ_T$							1.17		
NJMQ							2.77		2003
MQ,Mq,h_A	3.10	21.2	669	3.71	25.4	801	4.28	29.3	923
HJMQ							7.94		1951
MJHQ							42.3		
HQ	52.1	03.08.		50.7	26.11.2002		210	03.09.1965	

NNQ seit 1951: 0.44 25.11.1988 **HHQ seit** 1951: 210 03.09.1965

Berichtsjahr(J) Überschreitungsdauer der Abflüsse in Tagen Reihe(R): 2001-2005

m³/s	Tage(J)	Tage(R)	m³/s	Tage(J)	Tage(R)	m³/s	Tage(J)	Tage(R)	m³/s	Tage(J)	Tage(R)
10000			500			20.0		2.0	1.00	365	356.6
8000			350			16.0	1	3.4	0.80		365.2
6000			250			12.0	4	7.8	0.60		
4000			180			9.00	11	27.8	0.40		
3000			140			7.00	30	46.2	0.30		
2000			100			5.00	67	68.8	0.20		
1600			80.0			3.50	105	123.6	0.10		
1200			60.0			2.50	157	199.0	0.06		
900			40.0			1.80	218	278.4	0.03		
700			30.0		0.6	1.40	273	327.4	0.00		

Im Jän,Feb,Mrz,Mai,Jun,Jul,Dez nach erg.Wasserständen erm.
Im Jän,Feb,Mrz durch Eis beeinflusst

Nr. 724 Mauthen
Gail

Mst.Nr. 212647 Art: Schreibpegel Einzugsgebiet: 348.6 km²

Monat	I	II	III	IV	V	VI	VII	VIII	IX	X	XI	XII
Tag	Tägliche Abflüsse 2006 in m³/s											
1.	3.61	2.71	2.86	8.12	16.3	13.9	8.51	6.45	9.89	7.27	5.26	4.24
2.	3.57	2.52	2.85	8.18	16.1	13.0	7.99	6.78	9.41	7.09	5.24	4.24
3.	3.52	2.48	2.87	8.07	15.9	12.0	7.71	15.5	8.98	6.93	5.10	4.23
4.	3.48	2.43	2.84	7.85	16.0	11.4	7.49	17.3	8.65	8.13	5.04	4.23
5.	3.43	2.39	3.09	7.70	15.7	11.0	7.27	13.2	8.27	10.2	5.04	4.22
6.	3.38	2.35	2.95	7.55	15.0	10.6	7.50	11.0	7.99	8.33	5.04	4.19
7.	3.31	2.31	3.00	7.44	14.5	10.2	8.04	9.84	7.91	7.82	4.89	4.64
8.	3.25	2.29	2.91	7.43	14.7	9.86	7.30	9.08	8.61	7.46	4.85	4.68
9.	3.19	2.29	2.90	7.53	15.6	9.54	7.19	8.73	7.74	7.18	4.83	8.32
10.	3.14	2.28	2.94	8.11	15.4	9.33	7.09	8.61	7.37	6.95	4.82	6.22
11.	3.09	2.27	2.84	11.1	15.3	9.13	6.77	9.14	7.15	6.82	4.70	5.22
12.	3.04	2.27	2.84	9.25	15.5	8.98	6.59	9.40	7.01	6.64	4.80	4.76
13.	3.02	2.26	2.94	8.27	17.1	8.97	6.39	9.46	6.81	6.51	4.78	4.50
14.	3.01	2.25	2.84	8.33	17.4	8.97	6.29	9.29	6.63	6.39	4.72	4.28
15.	3.00	2.25	2.84	8.61	17.3	8.88	6.07	9.36	13.5	6.36	4.65	4.19
16.	2.98	2.24	2.84	9.28	17.5	9.56	5.94	9.36	14.1	6.20	4.63	4.02
17.	2.98	2.20	2.84	9.33	19.9	9.66	5.85	9.29	18.2	6.15	4.63	3.94
18.	2.98	2.52	2.84	9.56	20.3	9.32	5.73	9.55	16.1	6.06	4.63	3.98
19.	2.98	2.82	2.86	10.2	27.1	9.13	5.62	9.24	13.7	5.93	4.63	3.70
20.	2.98	3.04	2.99	10.4	33.3	9.38	5.54	9.02	12.0	5.91	4.62	3.40
21.	2.98	2.95	3.10	10.6	26.4	8.90	5.43	8.79	11.1	5.76	4.62	3.30
22.	2.98	2.84	3.23	11.2	23.5	10.4	5.43	8.40	10.4	5.68	4.75	3.23
23.	2.98	2.84	3.70	11.6	22.7	10.0	5.48	8.09	9.97	5.57	4.59	3.41
24.	2.98	2.84	3.79	12.1	24.3	9.29	6.59	8.36	9.54	5.91	4.50	3.30
25.	2.98	2.84	4.15	12.8	22.6	8.71	5.66	9.33	9.20	5.81	4.45	3.29
26.	2.98	2.84	5.39	13.2	20.3	8.38	5.48	8.79	8.76	5.69	4.43	3.15
27.	2.98	2.83	7.27	13.4	19.1	8.10	5.62	12.2	8.47	5.67	4.43	3.14
28.	2.97	2.81	8.07	15.2	18.7	8.79	5.97	10.7	8.11	5.49	4.41	3.14
29.	2.94		9.13	16.6	20.1	10.7	8.44	13.1	7.81	5.46	4.31	3.14
30.	2.90		7.65	18.4	18.7	9.72	6.45	11.7	7.54	5.39	4.24	3.14
31.	2.87		7.53		15.9		6.04	10.5		5.31		3.14
	Extremwerte in m³/s											
am	31.	22.	05.	08.	01.	27.	28.	02.	14.	26.	07.	23.
NQ	2.85	1.95	2.06	7.25	14.0	4.63	3.51	5.92	6.15	3.35	2.72	2.30
HQ	3.63	3.64	10.3	21.9	38.4	19.2	11.0	27.4	31.9	12.0	6.39	12.3
am	01.	22.	29.	29.	20.	22.	29.	03.	15.	05.	07.	09.
	Monatsmittel in m³/s(MQ),l/s.km²(Mq) bzw.Monatssummen in mm (h_A)											
MQ	3.11	2.53	3.90	10.2	19.0	9.86	6.56	9.99	9.70	6.52	4.72	4.08
Mq	8.92	7.27	11.2	29.4	54.4	28.3	18.8	28.6	27.8	18.7	13.5	11.7
h_A	24	18	30	76	146	73	50	77	72	50	35	30

Reihe: 2001-2005	Mittlere Monatsmittel in m³/s (MQ),l/s.km²(Mq) bzw. -summen in mm (h_A)											
MQ	5.38	3.98	4.98	8.54	17.4	13.8	9.75	8.17	8.24	10.5	15.0	7.18
Mq	15.4	11.4	14.3	24.5	49.9	39.7	28.0	23.4	23.6	30.1	42.9	20.6
h_A	41	28	38	63	134	103	75	63	61	81	111	53
Reihe: 1951-2006	Mittlere Monatsmittel mit Extremwerten in m³/s											
NQ	0.81	0.74	0.45	0.56	1.70	1.63	1.20	1.20	1.20	1.06	1.26	1.07
NQ_T	1.53	1.28	1.27	2.31	4.33	3.70	3.55	3.17	2.90	2.80	2.37	2.19
MNQ_T	3.29	2.99	3.22	5.86	13.5	13.6	8.25	6.34	6.01	6.14	6.02	4.42
NMQ	2.02	1.74	1.77	3.92	9.30	5.59	4.78	4.70	3.48	3.89	3.01	2.52
MQ	3.97	3.49	4.76	11.1	22.8	20.7	13.0	9.54	10.2	12.8	11.6	6.06
HMQ	10.2	6.61	11.7	22.0	75.3	76.3	24.1	31.0	54.0	43.1	44.6	15.7
MHQ	6.83	6.61	10.7	26.1	46.7	45.8	35.5	29.9	43.4	61.9	48.2	13.7
HQ	39.2	35.6	34.3	93.5	151	195	130	278	410	286	530	72.0

Jahreswerte in m³/s (Q),l/s.km²(Mq), mm (h_J)									
	Berichtsjahr			Reihe: 2001 - 2005			Reihe: 1951 - 2006		
NQ	1.95	22.02.		1.85	10.08.2003		0.45	29.03.2000	
NQ_T	2.20	17.02.					1.27	24.03.1987	
$MJNQ_T$							2.69		
NJMQ							6.82		2003
MQ,Mq,h_A	7.55	21.6	683	9.31	26.7	842	10.9	31.1	982
HJMQ							22.9		1951
MJHQ							125		
HQ	38.4	20.05.		217	26.11.2002		530	04.11.1966	
NNQ seit 1951:	0.45	29.03.2000		HHQ seit 1951:	530	04.11.1966			

Berichtsjahr(J) Überschreitungsdauer der Abflüsse in Tagen Reihe(R): 2001-2005											
m³/s	Tage(J)	Tage(R)	m³/s	Tage(J)	Tage(R)	m³/s	Tage(J)	Tage(R)	m³/s	Tage(J)	Tage(R)
10000			500			20.0	10	28.4	1.00		
8000			350			16.0	26	43.0	0.80		
6000			250			12.0	52	71.6	0.60		
4000			180			9.00	106	124.0	0.40		
3000			140		0.2	7.00	173	190.0	0.30		
2000			100		0.6	5.00	229	255.8	0.20		
1600			80.0		0.8	3.50	275	335.6	0.10		
1200			60.0		2.4	2.50	350	361.4	0.06		
900			40.0		5.0	1.80	365	365.2	0.03		
700			30.0	1	7.8	1.40			0.00		

zeitweise durch Kraftwerksbetrieb beeinflusst
Im Jän,Feb,Dez durch Eis beeinflusst
Im Jän,Feb,Apr,Dez nach ergänzten Wasserständen ermittelt

Nr. 725 Rattendorf
Gail

Mst.Nr. 212670 Art: Schreibpegel Einzugsgebiet: 594.9 km²

Monat	I	II	III	IV	V	VI	VII	VIII	IX	X	XI	XII
Tag	Tägliche Abflüsse 2006 in m³/s											
1.	6.03	3.96	5.39	16.7	32.4	21.5	12.9	9.95	15.4	11.7	9.43	7.56
2.	6.02	3.90	5.46	17.0	31.6	20.2	12.2	11.5	14.5	11.7	9.28	7.37
3.	6.02	3.37	5.37	19.0	30.7	18.8	11.8	21.3	13.6	11.6	9.05	7.36
4.	6.00	3.25	5.38	17.4	30.5	17.7	11.6	24.7	13.3	15.7	8.77	7.36
5.	6.00	3.27	6.71	16.0	29.5	16.8	11.3	19.4	12.9	21.2	8.79	7.36
6.	5.84	3.17	6.83	15.8	27.7	16.8	10.9	17.0	12.4	15.8	8.76	7.46
7.	5.77	3.11	6.35	13.9	26.2	16.2	12.3	15.5	12.0	14.2	8.62	15.6
8.	5.77	3.11	6.02	13.3	26.4	15.5	10.9	14.2	12.9	13.0	8.56	13.2
9.	5.77	3.09	6.05	13.3	27.8	14.9	10.6	13.3	11.8	12.5	8.42	33.6
10.	5.68	3.06	6.11	13.9	28.3	14.4	10.8	13.4	11.3	12.0	8.34	22.8
11.	5.93	3.05	5.97	25.5	27.3	14.0	10.4	13.7	11.2	11.6	8.22	15.8
12.	5.51	3.05	5.76	20.5	27.3	13.9	10.1	14.8	10.9	11.3	8.17	13.0
13.	4.94	3.04	5.65	17.2	32.0	13.7	9.71	14.9	10.6	11.1	8.16	11.5
14.	4.72	3.04	5.67	15.6	31.8	13.6	9.38	14.8	10.4	10.8	8.12	10.4
15.	4.68	3.04	5.66	16.1	30.7	13.4	9.49	14.9	20.3	10.6	8.15	9.68
16.	4.43	3.10	5.60	19.2	30.5	13.7	9.14	15.2	28.8	10.5	8.05	9.17
17.	4.58	3.73	5.54	21.5	33.6	14.2	9.04	15.4	31.9	10.3	7.98	8.77
18.	4.75	4.19	5.67	22.3	33.9	13.6	8.93	16.9	28.3	10.1	7.92	9.53
19.	4.81	4.48	5.67	22.6	42.8	13.4	8.81	16.3	22.4	10.1	7.93	9.08
20.	4.55	5.43	5.81	22.5	69.6	13.3	8.49	15.4	18.8	9.95	7.91	8.45
21.	4.45	6.02	6.28	23.2	50.5	13.0	8.60	15.2	17.4	9.90	7.93	8.29
22.	4.43	6.25	6.45	24.4	43.1	13.8	8.58	14.3	16.3	9.75	8.32	7.95
23.	4.41	6.60	7.69	25.2	39.3	14.7	8.70	13.7	15.1	9.74	8.19	7.58
24.	4.32	6.29	8.49	26.6	41.4	14.3	9.54	14.0	14.3	11.1	7.95	7.46
25.	4.23	5.99	8.89	28.4	36.7	13.5	9.53	15.8	13.7	11.4	7.92	7.42
26.	4.18	5.78	10.4	29.3	30.9	12.7	8.92	15.2	13.4	10.6	7.91	7.28
27.	4.16	5.67	13.1	29.4	27.9	12.6	9.12	19.1	12.9	10.2	7.80	7.17
28.	4.16	5.64	16.4	31.9	26.3	13.3	8.97	17.4	12.6	9.95	7.68	7.05
29.	4.15		26.2	32.6	27.5	14.6	11.8	21.1	12.1	9.76	7.64	7.04
30.	4.08		18.5	38.4	27.0	14.4	10.2	18.8	11.8	9.76	7.65	6.77
31.	4.06		16.1		23.6		9.75	16.7		9.58		6.66
	Extremwerte in m³/s											
am	31.	15.	01.	08.	31.	27.	20.	01.	15.	31.	20.	28.
NQ	3.77	2.87	5.09	13.1	22.6	11.8	8.21	9.43	9.50	9.11	6.06	6.61
HQ	6.55	6.92	32.0	43.8	83.9	22.6	13.6	37.0	61.2	25.2	9.74	51.2
am	11.	23.	29.	30.	20.	01.	29.	03.	15.	05.	01.	09.
	Monatsmittel in m³/s(MQ),l/s.km²(Mq) bzw.Monatssummen in mm (h_A)											
MQ	4.98	4.20	8.23	21.6	33.1	14.9	10.1	15.9	15.4	11.5	8.25	10.2
Mq	8.37	7.06	13.8	36.3	55.6	25.0	16.9	26.8	25.9	19.4	13.9	17.1
h_A	22	17	37	94	149	65	45	72	67	52	36	44

Reihe: 2001-2005	Mittlere Monatsmittel in m³/s (MQ),l/s.km²(Mq) bzw. -summen in mm (h_A)											
MQ	11.3	6.23	8.99	14.5	27.7	22.5	16.0	13.4	14.4	19.1	31.6	13.2
Mq	19.0	10.5	15.1	24.4	46.5	37.9	26.9	22.4	24.1	32.2	53.0	22.2
h_A	51	25	40	63	125	98	72	60	63	86	137	58
Reihe: 1951-2006	Mittlere Monatsmittel mit Extremwerten in m³/s											
NQ	2.05	2.38	3.06	4.10	8.56	8.49	7.12	5.10	3.80	3.64	4.90	3.78
NQ_T	2.75	2.93	3.06	4.30	8.56	8.82	7.49	5.42	4.06	3.80	5.02	3.78
MNQ_T	6.00	5.42	6.07	11.5	22.5	21.8	13.9	11.1	10.3	10.5	10.9	7.95
NMQ	3.49	3.04	4.13	7.64	12.1	11.2	9.49	7.72	5.12	5.75	6.09	4.62
MQ	7.67	6.49	9.60	20.9	36.6	31.8	21.4	16.7	18.3	23.0	22.9	11.9
HMQ	27.3	17.6	26.7	51.5	92.7	87.3	43.0	61.3	88.0	70.7	91.4	29.3
MHQ	15.9	11.4	20.9	49.2	79.1	73.9	59.6	49.9	81.5	108	101	34.0
HQ	233	61.0	84.5	190	274	330	215	422	640	419	850	230

Jahreswerte in m³/s (Q),l/s.km²(Mq), mm (h_J)									
	Berichtsjahr			Reihe: 2001 - 2005			Reihe: 1951 - 2006		
NQ	2.87	15.02.		3.39	08.01.2002		2.05	29.01.1978	
NQ_T	3.04	15.02.					2.75	29.01.1978	
$MJNQ_T$							4.85		
NJMQ							12.4		1995
MQ,Mq,h_A	13.3	22.3	702	16.2	27.3	860	19.0	31.9	1006
HJMQ							36.7		1951
MJHQ							223		
HQ	83.9	20.05.		425	26.11.2002		850	05.11.1966	
NNQ seit 1951:	2.05	29.01.1978		HHQ seit 1951:	850	05.11.1966			

Berichtsjahr(J) Überschreitungsdauer der Abflüsse in Tagen Reihe(R): 2001-2005											
m³/s	Tage(J)	Tage(R)	m³/s	Tage(J)	Tage(R)	m³/s	Tage(J)	Tage(R)	m³/s	Tage(J)	Tage(R)
10000			500			20.0	61	72.2	1.00		
8000			350			16.0	88	114.4	0.80		
6000			250		0.2	12.0	164	186.8	0.60		
4000			180		1.0	9.00	227	251.2	0.40		
3000			140		1.8	7.00	282	299.4	0.30		
2000			100		3.8	5.00	327	338.2	0.20		
1600			80.0		6.0	3.50	351	361.2	0.10		
1200			60.0	1	8.8	2.50	365	365.2	0.06		
900			40.0	5	17.0	1.80			0.03		
700			30.0	23	36.8	1.40			0.00		

Im Jän,Feb durch Eis beeinflusst
Im Jän,Feb nach ergänzten Wasserständen ermittelt

Abflüsse

Nr. 726 Neudorf Gösseringbach

Mst.Nr. 212704 Art: Schreibpegel Einzugsgebiet: 75.2 km²

Monat	I	II	III	IV	V	VI	VII	VIII	IX	X	XI	XII
Tag	Tägliche Abflüsse 2006 in m³/s											
1.	1.14	0.86	1.00	3.64	3.81	2.42	1.38	1.21	1.39	0.93	0.96	0.71
2.	1.14	0.86	1.00	3.67	3.96	2.38	1.35	2.17	1.32	0.89	0.81	0.72
3.	1.15	0.86	0.98	3.95	3.54	2.27	1.28	2.69	1.25	0.99	0.94	0.70
4.	1.15	0.86	1.01	3.51	3.31	2.16	1.21	2.17	1.22	2.25	0.96	0.68
5.	1.12	0.86	1.42	3.33	3.16	2.12	1.18	1.30	1.19	2.55	0.98	0.70
6.	1.10	0.86	1.20	3.37	3.09	2.26	1.14	1.09	1.21	1.93	0.79	0.69
7.	1.10	0.86	0.99	3.08	2.85	2.16	1.13	1.25	1.15	1.56	0.77	0.70
8.	1.10	0.86	0.95	2.90	3.01	2.06	1.13	1.21	1.17	1.41	0.78	0.79
9.	1.11	0.86	0.90	2.86	2.61	1.98	1.19	1.18	1.14	1.35	0.80	3.49
10.	1.09	0.86	0.93	3.07	2.51	1.91	1.18	1.19	1.12	1.31	0.84	2.40
11.	1.07	0.86	0.92	4.86	2.36	1.85	1.10	1.27	1.11	1.26	0.84	2.34
12.	1.05	0.86	0.92	3.98	2.23	1.77	1.12	1.53	1.10	1.21	0.83	1.83
13.	1.03	0.86	0.92	3.37	2.24	1.71	1.17	1.34	1.06	1.25	0.77	1.28
14.	1.01	0.86	0.92	3.04	2.10	1.65	1.21	1.28	0.95	1.16	0.78	1.21
15.	0.99	0.86	0.91	3.09	2.07	1.63	1.19	1.27	1.36	1.12	0.76	1.19
16.	0.97	0.87	0.90	3.25	1.99	1.55	1.21	1.38	1.63	1.07	0.78	1.12
17.	0.94	0.87	0.92	3.11	1.88	1.52	1.16	1.31	1.53	1.05	0.78	1.22
18.	0.92	0.88	0.92	3.34	1.84	1.46	1.14	1.51	1.47	1.04	0.76	1.35
19.	0.92	0.97	0.94	3.08	2.53	1.40	1.13	1.33	1.18	1.02	0.80	1.17
20.	0.92	1.14	1.01	2.87	5.32	1.52	1.12	1.26	1.14	1.02	0.76	1.05
21.	0.92	1.04	1.04	2.73	3.44	1.45	1.11	1.22	1.07	1.00	0.75	1.00
22.	0.92	0.99	1.28	2.59	2.88	1.42	1.08	1.20	1.02	0.99	0.83	0.93
23.	0.92	0.99	1.58	2.49	2.61	1.48	1.07	1.20	1.00	0.97	0.80	0.86
24.	0.91	0.99	1.90	2.71	2.96	1.40	1.05	1.30	1.01	0.93	0.79	0.86
25.	0.90	0.99	2.07	2.94	3.00	1.38	1.15	1.38	1.01	0.96	0.80	0.86
26.	0.90	0.99	2.46	2.81	2.58	1.27	1.10	1.35	0.97	1.07	0.79	0.80
27.	0.89	0.99	3.16	2.84	2.36	1.23	1.11	1.42	0.98	1.10	0.78	0.84
28.	0.88	1.00	3.55	3.05	2.19	1.54	1.10	1.38	0.97	1.10	0.72	0.86
29.	0.87		5.20	2.88	2.55	1.86	1.20	2.80	0.95	1.13	0.73	0.89
30.	0.87		4.07	3.89	2.77	1.59	1.18	1.85	0.93	0.99	0.73	0.91
31.	0.86		3.58		2.57		1.11	1.55		0.85		1.05
	Extremwerte in m³/s											
am	31.	13.	11.	29.	13.	24.	29.	11.	14.	03.	17.	04.
NQ	0.86	0.86	0.88	1.91	1.28	1.02	0.74	0.81	0.87	0.81	0.53	0.66
HQ	1.20	1.29	6.12	5.73	7.14	3.38	1.85	5.87	3.45	4.00	1.28	7.08
am	03.	20.	29.	11.	20.	29.	25.	03.	15.	05.	25.	09.
	Monatsmittel in m³/s(MQ),l/s.km²(Mq) bzw.Monatssummen in mm (h_A)											
MQ	1.00	0.92	1.60	3.21	2.78	1.75	1.16	1.47	1.15	1.21	0.81	1.14
Mq	13.2	12.2	21.3	42.7	37.0	23.2	15.4	19.6	15.3	16.1	10.7	15.1
h_A	35	29	57	111	99	60	41	52	40	43	28	39

Reihe: 2001-2005	Mittlere Monatsmittel in m³/s (MQ),l/s.km²(Mq) bzw. -summen in mm (h_A)											
MQ	1.70	1.29	1.51	2.04	1.75	1.38	1.47	1.39	1.39	1.78	2.75	1.97
Mq	22.6	17.2	20.1	27.2	23.3	18.3	19.5	18.5	18.5	23.6	36.6	26.2
h_A	61	42	54	70	62	47	52	50	48	63	95	68
Reihe: 1956-2006	Mittlere Monatsmittel mit Extremwerten in m³/s											
NQ	0.27	0.27	0.30	0.40	0.50	0.33	0.34	0.47	0.35	0.32	0.38	0.38
NQ_T	0.48	0.48	0.55	0.61	0.71	0.63	0.63	0.56	0.68	0.72	0.65	0.62
MNQ_T	1.14	1.11	1.19	1.77	1.84	1.54	1.37	1.18	1.17	1.29	1.41	1.29
NMQ	0.55	0.63	0.70	0.85	0.78	0.67	0.84	0.69	0.86	0.82	0.74	0.63
MQ	1.40	1.27	1.67	2.65	2.65	2.08	1.87	1.65	1.89	2.10	2.33	1.76
HMQ	3.28	3.02	5.39	7.35	7.87	5.66	3.48	6.82	10.3	6.56	7.26	3.46
MHQ	2.60	2.13	3.40	5.38	5.92	5.27	5.32	6.19	9.66	9.75	9.07	4.41
HQ	16.6	10.0	15.4	26.0	20.4	23.0	16.8	48.4	107	76.3	65.0	23.9

Jahreswerte in m³/s (Q),l/s.km²(Mq), mm (h_A)

	Berichtsjahr			Reihe: 2001 - 2005			Reihe: 1956 - 2006		
NQ	0.53	17.11.		0.46	05.04.2002		0.27	29.01.1978	
NQ_T	0.68	04.12.					0.48	11.02.1987	
$MJNQ_T$							0.83		
NJMQ							1.13		1995
MQ,Mq,h_A	1.52	20.2	637	1.66	22.1	698	1.95	25.9	816
HJMQ							3.26		1965
MJHQ							22.0		
HQ	7.14	20.05.		33.2	26.11.2002		107	11.09.1983	

NNQ seit 1956: 0.27 29.01.1978 **HHQ seit** 1956: 107 11.09.1983

Berichtsjahr(J)	Überschreitungsdauer der Abflüsse in Tagen					Reihe(R): 2001-2005					
m³/s	Tage(J)	Tage(R)	m³/s	Tage(J)	Tage(R)	m³/s	Tage(J)	Tage(R)	m³/s	Tage(J)	Tage(R)
10000			500			20.0		0.2	1.00	247	286.8
8000			350			16.0		0.2	0.80	340	334.0
6000			250			12.0		0.8	0.60	365	365.0
4000			180			9.00		1.8	0.40		365.2
3000			140			7.00		3.4	0.30		
2000			100			5.00	2	6.6	0.20		
1600			80.0			3.50	15	19.0	0.10		
1200			60.0			2.50	59	56.6	0.06		
900			40.0			1.80	93	106.8	0.03		
700			30.0			1.40	119	165.0	0.00		

Im Jän,Mrz,Jul nach ergänzten Wasserständen ermittelt

Nr. 728 Nötsch Gail

Mst.Nr. 212753 Art: Schreibpegel Einzugsgebiet: 908.5 km²

Monat	I	II	III	IV	V	VI	VII	VIII	IX	X	XI	XII
Tag	Tägliche Abflüsse 2006 in m³/s											
1.	10.4	7.59	9.56	36.7	53.4	36.7	21.0	13.7	24.2	16.8	14.9	12.0
2.	10.8	7.52	9.52	36.7	50.8	34.8	19.1	16.8	22.3	16.3	14.5	11.8
3.	10.5	7.38	9.33	38.8	48.8	32.4	18.2	27.3	20.8	16.2	14.2	11.6
4.	10.5	7.38	9.33	37.7	47.9	30.5	17.5	41.7	19.9	59.8	14.0	11.5
5.	10.5	7.38	12.4	33.9	45.9	28.9	16.8	31.1	19.1	55.6	13.7	11.5
6.	10.2	7.38	14.1	33.8	43.3	29.3	16.3	25.3	18.3	36.2	13.4	11.5
7.	10.2	7.33	12.7	31.3	41.7	28.0	17.3	22.1	17.7	29.6	13.4	40.8
8.	10.2	7.14	11.9	28.8	41.6	26.6	16.8	19.9	18.7	25.8	13.3	38.7
9.	10.2	7.21	11.6	27.8	44.1	25.2	16.3	18.5	17.5	23.3	13.1	77.3
10.	10.0	7.25	11.8	28.0	46.0	24.4	16.1	18.3	16.7	21.7	13.0	59.4
11.	9.62	7.17	11.6	45.1	42.8	23.4	15.4	18.9	16.3	20.6	12.7	38.2
12.	9.33	7.16	11.2	38.5	41.6	22.7	14.8	22.1	15.9	19.7	12.7	30.5
13.	9.09	7.11	10.7	33.2	47.9	22.2	14.5	23.2	15.4	18.9	12.6	26.2
14.	8.91	7.10	10.6	30.6	46.8	21.8	13.9	22.0	15.1	18.1	12.6	23.2
15.	8.72	7.10	10.2	31.1	44.5	21.4	13.8	22.1	20.1	17.5	12.6	21.3
16.	8.57	7.16	10.1	34.2	45.0	21.2	13.3	22.2	44.0	17.1	12.4	19.9
17.	8.46	7.38	9.84	37.7	47.6	22.4	13.0	24.2	41.0	16.8	12.3	18.9
18.	8.33	7.51	9.83	39.4	48.3	21.8	12.7	28.9	41.6	16.4	12.3	20.8
19.	8.17	8.04	9.87	39.7	53.2	21.2	12.8	27.1	35.0	16.2	12.6	20.3
20.	8.04	9.31	10.2	38.8	92.2	20.9	12.7	23.4	30.4	15.9	12.4	18.8
21.	7.96	10.8	10.9	39.6	68.5	20.3	12.3	22.7	27.3	15.6	12.5	17.8
22.	7.89	10.9	11.5	40.2	60.8	19.8	12.3	21.1	25.1	15.3	13.4	17.0
23.	7.80	11.3	13.9	42.8	53.7	23.4	12.2	19.8	23.6	15.0	13.5	16.1
24.	7.71	11.3	16.4	43.2	57.2	21.3	12.9	19.7	22.2	19.6	13.0	15.7
25.	7.64	10.9	17.3	44.5	60.4	20.0	13.4	26.1	21.0	20.2	12.8	15.4
26.	7.59	10.4	20.0	45.8	51.2	18.9	12.7	23.4	20.2	17.8	12.7	15.0
27.	7.52	10.3	24.5	46.1	46.1	18.1	12.7	26.5	19.5	16.8	12.6	14.5
28.	7.43	9.88	31.1	49.8	43.2	19.1	12.7	26.7	18.7	16.1	12.4	14.2
29.	7.63		51.5	49.5	43.9	21.0	16.0	32.4	18.1	15.5	12.3	14.0
30.	7.67		41.7	62.4	46.0	24.5	14.8	30.2	17.3	15.2	12.1	13.6
31.	7.67		36.1		40.5		13.7	26.6		15.2		13.3
	Extremwerte in m³/s											
am	27.	08.	03.	09.	31.	27.	22.	01.	15.	22.	30.	05.
NQ	7.38	5.31	9.18	27.2	38.4	17.6	11.9	13.0	14.6	15.0	11.9	11.2
HQ	10.8	11.5	58.7	68.5	111	38.4	22.4	60.0	73.2	147	15.4	111
am	01.	23.	29.	30.	20.	01.	01.	03.	16.	04.	01.	09.
	Monatsmittel in m³/s(MQ),l/s.km²(Mq) bzw.Monatssummen in mm (h_A)											
MQ	8.88	8.37	15.8	38.9	49.8	24.1	14.8	24.0	22.8	21.3	13.0	22.3
Mq	9.77	9.22	17.4	42.8	54.9	26.5	16.3	26.4	25.1	23.5	14.3	24.5
h_A	26	22	47	111	147	69	44	71	65	63	37	64

Reihe: 2001-2005	Mittlere Monatsmittel in m³/s (MQ),l/s.km²(Mq) bzw. -summen in mm (h_A)											
MQ	19.2	11.2	16.6	25.6	40.0	30.6	23.9	20.0	21.5	29.7	47.2	21.9
Mq	21.2	12.3	18.3	28.2	44.0	33.7	26.3	22.0	23.7	32.7	51.9	24.2
h_A	57	30	49	73	118	87	70	59	61	87	135	63
Reihe: 1951-2006	Mittlere Monatsmittel mit Extremwerten in m³/s											
NQ	6.70	5.31	6.83	9.35	14.2	12.3	10.3	7.53	8.35	8.00	9.50	6.72
NQ_T	6.70	6.67	7.10	9.56	14.3	12.6	10.3	7.72	8.60	8.09	9.63	6.75
MNQ_T	11.8	10.9	12.3	21.7	35.4	30.4	20.9	16.5	15.7	17.1	18.5	15.2
NMQ	6.81	7.43	9.48	13.3	19.4	16.2	13.9	12.4	11.3	11.3	10.3	8.09
MQ	14.9	13.1	18.8	37.2	56.1	45.8	31.7	25.3	28.7	36.4	38.1	22.3
HMQ	43.9	37.9	50.3	94.5	169	149	69.8	89.2	144	128	141	62.3
MHQ	29.1	23.4	41.6	85.6	128	115	97.0	80.8	118	161	138	61.7
HQ	288	138	149	340	441	480	327	511	590	436	700	470

Jahreswerte in m³/s (Q),l/s.km²(Mq), mm (h_A)

	Berichtsjahr			Reihe: 2001 - 2005			Reihe: 1951 - 2006		
NQ	5.31	08.02.		6.70	16.01.2002		5.31	08.02.2006	
NQ_T	7.10	14.02.					6.67	18.02.1999	
$MJNQ_T$							9.76		
NJMQ							20.9		1995
MQ,Mq,h_A	22.1	24.3	767	25.1	27.6	871	30.8	33.9	1068
HJMQ							64.6		1951
MJHQ							298		
HQ	147	04.10.		382	27.11.2002		700	05.11.1966	

NNQ seit 1951: 6.63 18.02.1999 **HHQ seit** 1951: 700 05.11.1966

Berichtsjahr(J)	Überschreitungsdauer der Abflüsse in Tagen					Reihe(R): 2001-2005					
m³/s	Tage(J)	Tage(R)	m³/s	Tage(J)	Tage(R)	m³/s	Tage(J)	Tage(R)	m³/s	Tage(J)	Tage(R)
10000			500			20.0	152	166.4	1.00		
8000			350			16.0	208	224.6	0.80		
6000			250		0.6	12.0	282	293.6	0.60		
4000			180		2.2	9.00	328	339.4	0.40		
3000			140		4.2	7.00	365	357.4	0.30		
2000			100		7.0	5.00		365.2	0.20		
1600			80.0	1	9.8	3.50			0.10		
1200			60.0	6	16.0	2.50			0.06		
900			40.0	52	49.2	1.80			0.03		
700			30.0	84	84.2	1.40			0.00		

Im Jän durch Eis beeinflusst
Im Jän,Nov nach ergänzten Wasserständen ermittelt

Abflüsse

Nr. 729 Thörl Gailitz

Mst.Nr. 212761 Art: Schreibpegel Einzugsgebiet: 188.0 km²

Monat	I	II	III	IV	V	VI	VII	VIII	IX	X	XI	XII
Tag	Tägliche Abflüsse 2006 in m³/s											
1.	3.53	3.14	3.41	9.43	17.4	8.76	5.05	3.50	3.85	3.86	6.41	4.26
2.	3.47	3.09	3.36	9.98	17.1	8.42	4.93	3.56	3.84	3.85	5.92	4.24
3.	3.44	3.07	3.32	10.4	17.5	7.76	4.67	7.34	3.77	3.87	5.58	4.17
4.	3.38	3.10	3.52	8.91	17.1	7.22	4.54	5.99	3.73	12.8	5.26	4.17
5.	3.42	3.11	7.16	7.81	15.5	7.14	4.41	4.68	3.65	53.7	5.18	4.20
6.	3.46	3.08	5.78	7.60	14.3	7.40	4.33	4.16	3.64	27.4	5.13	4.40
7.	3.36	3.07	4.87	6.87	13.5	6.84	4.30	4.14	3.61	15.2	4.84	8.93
8.	3.35	3.05	4.54	6.49	12.9	6.41	4.24	3.92	3.53	11.7	4.67	9.30
9.	3.30	3.06	4.37	6.38	12.5	6.22	4.19	3.88	3.49	10.1	4.48	56.6
10.	3.27	3.04	4.33	6.65	11.9	6.14	4.09	3.86	3.42	8.77	4.56	34.1
11.	3.20	3.04	4.20	18.1	11.8	5.92	4.05	3.85	3.43	7.84	4.43	16.4
12.	3.10	3.04	4.06	19.9	11.4	5.84	4.00	4.18	3.36	7.17	4.39	11.9
13.	3.11	3.03	3.96	15.4	11.3	5.89	3.90	4.18	3.34	6.42	4.31	9.57
14.	3.11	3.03	3.85	10.3	11.4	5.66	3.85	4.12	3.33	5.98	4.06	9.14
15.	3.11	3.03	3.83	8.92	11.3	5.67	3.84	4.02	4.82	5.60	3.81	8.52
16.	3.08	3.03	3.74	9.51	12.0	5.64	3.77	3.98	5.04	5.18	3.74	7.94
17.	3.03	3.04	3.67	9.53	12.5	5.65	3.69	4.00	6.72	5.11	3.65	7.37
18.	3.10	3.03	3.65	11.1	11.6	5.65	3.66	3.95	6.11	4.85	3.96	7.76
19.	3.10	3.01	3.64	10.5	14.8	5.63	3.62	3.87	5.37	4.70	4.10	7.04
20.	3.04	2.99	3.71	9.55	20.0	5.60	3.53	3.84	5.40	4.26	3.89	6.47
21.	3.01	3.78	3.87	9.08	18.7	5.67	3.60	3.79	5.66	4.02	3.72	6.18
22.	3.07	4.12	4.37	9.13	17.3	5.60	3.63	3.82	5.45	3.90	4.34	6.01
23.	3.01	3.88	5.41	9.19	13.0	5.77	3.53	3.78	5.11	3.98	4.09	5.71
24.	2.91	3.68	5.49	8.57	12.8	5.67	3.41	3.70	4.80	13.9	3.91	5.61
25.	2.93	3.66	5.64	8.78	12.1	5.63	3.32	4.14	4.59	31.2	4.10	5.40
26.	2.94	3.64	6.54	11.0	10.3	5.47	3.55	3.81	4.44	13.7	4.04	5.17
27.	3.00	3.53	8.25	13.2	9.34	5.34	3.53	3.68	4.20	10.5	3.89	5.06
28.	3.00	3.47	9.54	15.1	8.70	5.33	3.62	3.75	4.11	9.13	3.81	5.04
29.	3.01		19.6	16.2	9.09	5.37	3.65	3.97	4.02	8.30	3.71	4.91
30.	2.98		10.6	20.6	9.65	5.16	3.44	4.06	3.92	7.54	3.95	4.84
31.	3.18		8.65		9.19		3.43	3.81		6.87		4.75
	Extremwerte in m³/s											
am	18.	24.	30.	12.	29.	12.	27.	04.	11.	17.	09.	06.
NQ	2.63	1.31	2.11	4.09	7.39	3.87	2.13	2.13	1.62	2.38	1.91	3.87
HQ	3.65	4.97	24.2	40.3	22.1	9.44	5.37	20.6	8.58	64.6	12.9	86.2
am	31.	21.	29.	11.	22.	01.	22.	03.	15.	05.	06.	09.
	Monatsmittel in m³/s(MQ),l/s.km²(Mq) bzw.Monatssummen in mm (h_A)											
MQ	3.16	3.24	5.51	10.8	13.2	6.15	3.92	4.11	4.32	10.4	4.40	9.20
Mq	16.8	17.3	29.3	57.5	70.0	32.7	20.8	21.9	23.0	55.2	23.4	48.9
h_A	45	42	79	149	188	85	56	59	60	148	61	127

Reihe: 2001-2005	Mittlere Monatsmittel in m³/s (MQ),l/s.km²(Mq) bzw. -summen in mm (h_A)											
MQ	6.20	4.31	5.88	6.94	8.27	6.40	6.28	5.63	6.87	7.79	12.7	5.87
Mq	33.0	22.9	31.3	36.9	44.0	34.0	33.4	29.9	36.5	41.4	67.8	31.2
h_A	88	55	84	96	118	88	89	80	95	111	176	81
Reihe: 1976-2006	Mittlere Monatsmittel mit Extremwerten in m³/s											
NQ	0.79	0.43	0.48	0.95	0.90	0.37	0.52	0.38	0.46	0.25	0.56	0.35
NQ_T	1.98	1.99	1.97	2.78	2.90	2.81	2.86	1.89	1.14	0.42	1.28	1.78
MNQ_T	3.34	3.25	3.44	5.10	7.44	6.79	5.15	3.85	3.65	4.16	4.43	3.95
NMQ	2.36	2.22	2.78	3.15	3.14	3.07	3.91	3.68	2.96	2.41	2.71	2.96
MQ	4.59	4.07	4.98	8.44	11.9	10.0	8.27	5.44	6.45	10.5	9.78	6.15
HMQ	15.2	10.0	13.3	16.4	21.9	23.8	20.5	11.4	13.2	33.6	26.1	16.9
MHQ	13.6	8.79	13.0	19.8	35.7	31.6	30.9	26.7	40.4	62.2	46.1	22.6
HQ	113	46.8	36.5	70.9	119	118	103	199	130	237	169	102

Jahreswerte in m³/s (Q),l/s.km²(Mq), mm (h_A)

	Berichtsjahr			Reihe: 2001 - 2005			Reihe: 1976 - 2006		
NQ	1.31	24.02.		0.80	28.06.2001		0.25	08.10.1996	
NQ_T	2.91	24.01.					0.42	29.10.2000	
$MJNQ_T$							2.35		
NJMQ							5.01		1997
MQ,Mq,h_A	6.56	34.9	1100	6.73	35.8	1129	7.56	40.2	1267
HJMQ							10.3		1978
MJHQ							108		
HQ	86.2	09.12.		199	29.08.2003		237	26.10.1999	

NNQ seit 1975: 0.25 08.10.1996 **HHQ seit** 1975: 237 26.10.1999

Berichtsjahr(J)	Überschreitungsdauer der Abflüsse in Tagen											Reihe(R): 2001-2005
m³/s	Tage(J)	Tage(R)	m³/s	Tage(J)	Tage(R)	m³/s	Tage(J)	Tage(R)	m³/s	Tage(J)	Tage(R)	
10000			500			20.0	7	8.8	1.00			
8000			350			16.0	18	14.4	0.80			
6000			250			12.0	36	33.2	0.60			
4000			180			9.00	71	65.8	0.40			
3000			140			7.00	99	105.8	0.30			
2000			100			5.00	163	185.2	0.20			
1600			80.0		0.8	3.50	301	306.4	0.10			
1200			60.0		2.0	2.50	365	355.4	0.06			
900			40.0	2	3.6	1.80		365.2	0.03			
700			30.0	4	5.4	1.40			0.00			

NQ und HQ durch Spülspitzen und Abstellungen beeinflusst
vom 18. bis 22. Mai Baggerarbeiten

Nr. 730 Federaun Gail

Mst.Nr. 212787 Art: Schreibpegel Einzugsgebiet: 1304.9 km²

Monat	I	II	III	IV	V	VI	VII	VIII	IX	X	XI	XII
Tag	Tägliche Abflüsse 2006 in m³/s											
1.	17.9	14.0	18.3	57.8	90.6	57.6	30.5	19.6	30.3	23.0	23.1	18.2
2.	18.6	14.1	18.1	57.2	87.0	54.4	28.5	22.7	28.7	22.3	22.1	17.9
3.	18.2	13.9	17.8	60.1	83.2	50.9	27.2	34.9	27.0	22.3	21.5	17.7
4.	18.1	13.8	18.0	58.8	80.6	47.3	26.6	58.6	26.0	72.4	21.0	17.5
5.	17.9	13.7	26.8	51.5	76.7	44.5	25.9	41.7	24.9	100	20.6	17.5
6.	17.8	13.7	27.4	51.1	71.7	45.5	25.2	32.8	24.1	62.8	20.4	17.5
7.	17.6	13.6	22.1	47.5	67.8	43.0	25.7	29.2	23.6	47.8	20.2	50.8
8.	17.6	13.6	20.0	43.1	66.0	40.4	25.4	26.6	24.1	40.0	19.9	53.9
9.	17.7	13.7	19.4	40.9	66.9	38.2	24.7	25.3	23.2	35.4	19.4	137
10.	17.5	13.7	19.6	40.9	68.0	37.3	24.4	26.3	22.3	32.3	19.2	119
11.	16.9	13.7	19.2	72.4	66.0	36.1	23.7	25.5	21.6	30.4	19.0	71.0
12.	16.6	13.6	18.5	60.4	63.5	34.8	23.2	28.0	21.2	28.9	18.9	54.6
13.	15.9	13.4	17.9	50.9	69.8	34.6	22.8	31.3	20.8	27.4	18.7	44.7
14.	15.5	13.5	17.8	46.0	69.9	34.1	22.2	28.7	20.4	26.1	18.6	38.7
15.	16.2	13.5	17.3	46.0	66.7	33.6	21.9	28.9	22.5	25.2	18.4	34.9
16.	15.1	13.6	17.0	49.6	65.3	33.1	21.3	27.7	57.6	24.4	18.2	32.5
17.	14.5	13.9	16.8	54.5	68.9	34.0	20.8	31.1	53.1	24.0	18.1	30.2
18.	15.1	14.2	16.7	55.8	69.5	33.4	20.4	34.5	56.7	23.5	18.4	33.9
19.	15.8	15.7	16.8	56.2	73.6	32.5	19.6	34.0	46.8	23.1	18.8	32.7
20.	15.1	19.1	17.3	54.6	123	32.3	18.7	29.7	40.5	22.7	18.6	29.4
21.	15.0	21.4	18.4	54.5	101	31.8	18.7	27.1	36.9	22.5	18.5	27.4
22.	14.8	21.1	20.1	56.4	94.6	31.2	18.4	27.6	34.1	22.0	20.9	26.4
23.	14.7	21.5	25.3	58.9	85.0	34.6	18.5	25.8	31.9	21.6	20.8	25.0
24.	13.7	21.2	29.2	60.2	86.0	32.8	18.7	24.9	30.0	30.8	19.8	24.3
25.	13.2	20.4	29.8	61.5	92.4	31.0	19.5	33.0	28.5	54.7	19.8	23.8
26.	13.9	19.7	34.7	63.1	78.3	29.8	18.8	29.4	27.5	35.1	19.8	23.1
27.	14.2	19.3	41.3	64.7	70.2	28.8	18.8	31.8	26.0	29.6	19.2	22.3
28.	14.2	18.7	52.5	70.7	65.2	29.2	18.8	32.5	25.3	27.4	18.9	21.9
29.	14.1		86.6	74.0	65.3	30.8	22.2	39.0	24.5	25.8	18.6	21.4
30.	14.0		67.7	103	71.5	35.1	21.0	37.2	23.7	24.5	18.4	21.0
31.	14.1		56.6		63.6		19.7	32.3		23.8		20.5
	Extremwerte in m³/s											
am	24.	19.	16.	09.	31.	28.	28.	23.	05.	03.	09.	04.
NQ	12.2	12.5	16.5	40.4	59.4	27.6	15.3	13.5	16.2	21.5	16.9	16.9
HQ	19.1	23.6	170	171	199	60.3	32.2	136	98.0	158	23.6	253
am	02.	20.	29.	30.	20.	01.	01.	03.	18.	04.	01.	09.
	Monatsmittel in m³/s(MQ),l/s.km²(Mq) bzw.Monatssummen in mm (h_A)											
MQ	15.9	15.9	27.3	57.4	76.4	37.1	22.3	30.9	30.1	33.3	19.6	36.3
Mq	12.1	12.2	20.9	44.0	58.5	28.4	17.1	23.7	23.1	25.5	15.0	27.8
h_A	33	29	56	114	157	74	46	63	60	68	39	72

Reihe: 2001-2005	Mittlere Monatsmittel in m³/s (MQ),l/s.km²(Mq) bzw. -summen in mm (h_A)											
MQ	31.3	20.3	28.7	42.4	55.6	43.9	36.7	30.9	35.1	46.5	71.1	34.1
Mq	24.0	15.6	22.0	32.5	42.6	33.6	28.1	23.7	26.9	35.7	54.5	26.2
h_A	64	38	59	84	114	87	75	63	70	95	141	68
Reihe: 1951-2006	Mittlere Monatsmittel mit Extremwerten in m³/s											
NQ	8.80	7.20	8.60	10.7	17.8	11.3	9.26	5.80	8.80	8.00	12.1	9.24
NQ_T	9.96	7.20	8.60	15.0	19.2	17.5	16.3	14.0	11.5	10.7	13.7	11.9
MNQ_T	17.9	16.4	19.0	33.8	50.1	43.4	30.4	24.4	23.6	25.2	28.4	22.9
NMQ	10.6	9.81	15.6	17.9	23.5	21.3	22.0	17.0	16.7	16.0	14.7	14.8
MQ	23.1	20.7	29.2	54.2	75.9	63.2	45.7	36.2	41.4	52.8	56.4	34.1
HMQ	74.7	64.1	73.9	130	214	172	85.4	115	198	199	211	86.6
MHQ	26.2	22.4	33.5	64.9	119	95.0	68.0	60.2	102	159	146	49.3
HQ	496	296	198	440	626	513	400	533	700	744	850	512

Jahreswerte in m³/s (Q),l/s.km²(Mq), mm (h_A)

	Berichtsjahr			Reihe: 2001 - 2005			Reihe: 1951 - 2006		
NQ	12.2	24.01.		8.75	25.02.2002		5.80	06.08.1961	
NQ_T	13.2	25.01.					7.20	10.02.1956	
$MJNQ_T$							14.3		
NJMQ							28.5		1997
MQ,Mq,h_A	33.7	25.8	813	38.8	29.7	937	44.5	34.1	1075
HJMQ							86.6		1951
MJHQ							413		
HQ	253	09.12.		516	01.11.2003		850	05.11.1966	

NNQ seit 1951: 5.80 06.08.1961 **HHQ seit** 1951: 850 05.11.1966

Berichtsjahr(J)	Überschreitungsdauer der Abflüsse in Tagen											Reihe(R): 2001-2005
m³/s	Tage(J)	Tage(R)	m³/s	Tage(J)	Tage(R)	m³/s	Tage(J)	Tage(R)	m³/s	Tage(J)	Tage(R)	
10000			500			20.0	255	296.2	1.00			
8000			350		1.0	16.0	328	336.6	0.80			
6000			250		2.2	12.0	365	353.8	0.60			
4000			180		5.2	9.00		365.2	0.40			
3000			140		7.8	7.00			0.30			
2000			100	6	13.2	5.00			0.20			
1600			80.0	15	21.2	3.50			0.10			
1200			60.0	49	52.2	2.50			0.06			
900			40.0	94	114.8	1.80			0.03			
700			30.0	143	184.0	1.40			0.00			

NQ und HQ durch Spülspitzen und Abstellungen beeinflusst
Im Sep nach ergänzten Wasserständen ermittelt

Nr. 732 Windisch-Bleiberg Bodenbach

Mst.Nr. 212829 Art: Schreibpegel Einzugsgebiet: 20.7 km²

Monat	I	II	III	IV	V	VI	VII	VIII	IX	X	XI	XII
Tag	Tägliche Abflüsse 2006 in m³/s											
1.	0.16	0.12	0.12	0.45	1.63	1.00	0.33	0.17	0.18	0.14	0.19	0.17
2.	0.20	0.12	0.12	0.46	1.58	1.02	0.33	0.16	0.17	0.14	0.20	0.17
3.	0.18	0.12	0.13	0.49	1.52	0.99	0.30	0.20	0.17	0.17	0.20	0.17
4.	0.18	0.12	0.15	0.50	1.41	0.91	0.27	0.19	0.17	0.20	0.18	0.16
5.	0.18	0.12	0.25	0.50	1.23	0.89	0.26	0.18	0.17	0.23	0.18	0.16
6.	0.17	0.13	0.17	0.51	1.19	0.91	0.26	0.16	0.17	0.22	0.18	0.16
7.	0.17	0.13	0.13	0.48	1.19	0.85	0.25	0.16	0.16	0.22	0.18	0.18
8.	0.17	0.13	0.14	0.44	1.18	0.79	0.24	0.16	0.15	0.21	0.17	0.20
9.	0.17	0.13	0.14	0.44	1.18	0.73	0.24	0.17	0.13	0.20	0.18	0.78
10.	0.16	0.13	0.14	0.51	1.14	0.67	0.23	0.17	0.13	0.20	0.18	0.52
11.	0.16	0.13	0.13	1.15	1.07	0.61	0.23	0.17	0.13	0.21	0.18	0.34
12.	0.16	0.13	0.13	0.91	1.01	0.56	0.23	0.22	0.14	0.21	0.18	0.29
13.	0.16	0.13	0.13	0.75	1.00	0.53	0.23	0.23	0.14	0.21	0.18	0.27
14.	0.16	0.12	0.13	0.71	1.00	0.49	0.23	0.19	0.14	0.21	0.17	0.26
15.	0.15	0.12	0.14	0.75	1.00	0.46	0.22	0.19	0.15	0.20	0.17	0.25
16.	0.15	0.12	0.15	0.80	1.01	0.45	0.20	0.18	0.15	0.19	0.17	0.24
17.	0.15	0.12	0.15	0.81	1.02	0.44	0.19	0.17	0.16	0.19	0.17	0.24
18.	0.15	0.12	0.15	0.84	1.03	0.43	0.18	0.17	0.17	0.20	0.17	0.24
19.	0.14	0.12	0.15	0.88	1.04	0.41	0.18	0.17	0.16	0.19	0.17	0.23
20.	0.14	0.11	0.15	0.93	1.03	0.39	0.18	0.17	0.16	0.19	0.17	0.21
21.	0.14	0.10	0.16	0.94	1.02	0.38	0.18	0.17	0.16	0.19	0.17	0.20
22.	0.14	0.11	0.16	0.98	1.02	0.36	0.18	0.17	0.15	0.19	0.18	0.20
23.	0.13	0.11	0.17	1.01	1.03	0.36	0.18	0.17	0.15	0.19	0.18	0.20
24.	0.13	0.11	0.18	1.05	1.16	0.36	0.18	0.16	0.15	0.20	0.17	0.20
25.	0.13	0.11	0.18	1.10	1.07	0.34	0.17	0.17	0.15	0.20	0.18	0.19
26.	0.12	0.11	0.18	1.09	1.02	0.34	0.17	0.17	0.15	0.19	0.19	0.19
27.	0.12	0.12	0.22	1.14	1.00	0.33	0.17	0.16	0.15	0.20	0.18	0.19
28.	0.12	0.12	0.32	1.34	1.02	0.33	0.17	0.16	0.15	0.20	0.18	0.19
29.	0.12		0.44	1.37	1.08	0.34	0.17	0.18	0.15	0.19	0.18	0.18
30.	0.11		0.44	1.67	1.11	0.33	0.17	0.19	0.15	0.19	0.17	0.17
31.	0.11		0.46		1.04		0.17	0.18		0.19		0.18
	Extremwerte in m³/s											
am	30.	20.	01.	09.	27.	30.	31.	28.	09.	02.	21.	28.
NQ	0.11	0.10	0.12	0.43	1.00	0.32	0.17	0.16	0.13	0.14	0.17	0.16
HQ	0.21	0.13	0.52	1.69	1.65	1.03	0.36	0.37	0.18	0.27	0.20	1.78
am	02.	08.	28.	30.	01.	02.	01.	03.	01.	04.	03.	09.
	Monatsmittel in m³/s(MQ),l/s.km²(Mq) bzw.Monatssummen in mm (h_A)											
MQ	0.15	0.12	0.19	0.83	1.13	0.57	0.22	0.18	0.15	0.20	0.18	0.24
Mq	7.23	5.78	9.02	40.3	54.6	27.4	10.4	8.50	7.42	9.46	8.62	11.4
h_A	19	14	24	104	146	71	28	23	19	25	22	30

Reihe: 2001-2005	Mittlere Monatsmittel in m³/s (MQ),l/s.km²(Mq) bzw. -summen in mm (h_A)											
MQ	0.35	0.23	0.27	0.41	0.51	0.40	0.41	0.36	0.35	0.40	0.54	0.40
Mq	17.0	11.3	12.8	19.9	24.7	19.2	19.7	17.2	17.0	19.5	26.3	19.5
h_A	46	27	34	52	66	50	53	46	44	52	68	50
Reihe: 1971-2006	Mittlere Monatsmittel mit Extremwerten in m³/s											
NQ	0.09	0.06	.050	0.10	0.12	0.12	0.12	0.10	0.13	0.13	0.14	0.11
NQ_T	0.09	0.08	0.07	0.12	0.12	0.13	0.13	0.14	0.13	0.14	0.15	0.14
MNQ_T	0.22	0.19	0.19	0.32	0.61	0.48	0.36	0.28	0.27	0.33	0.39	0.32
NMQ	0.11	0.09	0.11	0.15	0.13	0.14	0.17	0.18	0.15	0.16	0.18	0.16
MQ	0.30	0.24	0.27	0.57	0.83	0.65	0.50	0.37	0.38	0.56	0.64	0.46
HMQ	0.88	0.66	0.78	1.54	1.61	1.53	0.98	0.64	0.76	1.30	2.98	1.33
MHQ	0.79	0.48	0.72	1.81	1.49	1.43	1.58	1.10	1.49	2.54	2.43	1.52
HQ	6.86	3.25	4.00	16.5	7.00	6.47	9.13	5.36	5.14	8.22	12.2	12.7

Jahreswerte in m³/s (Q),l/s.km²(Mq), mm (h_A)

	Berichtsjahr			Reihe: 2001 - 2005			Reihe: 1971 - 2006		
NQ	0.10	20.02.		0.08	28.02.2002		.050	29.03.1976	
NQ_T	0.10	21.02.					0.07	24.03.1976	
$MJNQ_T$							0.14		
NJMQ							0.24		1997
MQ,Mq,h_A	0.35	16.7	527	0.37	18.1	571	0.48	23.2	732
HJMQ							0.70		1979
MJHQ							5.43		
HQ	1.78	09.12.		9.13	28.07.2003		16.5	07.04.1975	

NNQ seit 1971: .050 29.03.1976 **HHQ seit** 1971: 16.5 07.04.1975

Berichtsjahr(J)	Überschreitungsdauer der Abflüsse in Tagen									Reihe(R): 2001-2005		
m³/s	Tage(J)	Tage(R)	m³/s	Tage(J)	Tage(R)	m³/s	Tage(J)	Tage(R)	m³/s	Tage(J)	Tage(R)
10000			500			20.0			1.00	42	13.4
8000			350			16.0			0.80	55	33.4
6000			250			12.0			0.60	63	65.6
4000			180			9.00			0.40	85	127.6
3000			140			7.00			0.30	101	178.2
2000			100			5.00			0.20	153	270.8
1600			80.0			3.50			0.10	365	356.2
1200			60.0			2.50		0.2	0.06		365.2
900			40.0			1.80		1.0	0.03		
700			30.0			1.40	5	2.0	0.00		

Nr. 733 Tscheppaschlucht Loiblbach

Mst.Nr. 212837 Art: Schreibpegel Einzugsgebiet: 44.0 km²

Monat	I	II	III	IV	V	VI	VII	VIII	IX	X	XI	XII
Tag	Tägliche Abflüsse 2006 in m³/s											
1.	0.92	0.94	0.99	2.61	4.29	2.79	1.22	0.99	1.08	0.97	1.01	0.93
2.	1.06	0.93	0.98	2.72	3.99	2.74	1.20	1.01	1.05	0.96	1.00	0.91
3.	1.04	0.94	0.96	2.84	3.82	2.63	1.20	1.50	1.02	0.98	1.01	0.90
4.	1.03	0.94	1.18	2.62	3.62	2.55	1.26	1.58	1.01	1.15	1.00	0.90
5.	1.03	0.94	3.76	2.59	3.36	2.49	1.28	1.25	1.00	1.36	0.99	0.89
6.	1.02	0.93	2.12	2.63	3.18	2.57	1.27	1.09	1.00	1.13	0.98	0.89
7.	1.01	0.91	1.59	2.36	3.04	2.44	1.26	1.05	0.99	1.07	0.96	1.13
8.	1.00	0.91	1.40	2.23	2.94	2.17	1.25	1.02	0.98	1.04	0.95	1.74
9.	0.99	0.91	1.32	2.20	2.87	1.95	1.22	1.02	0.96	1.01	0.95	4.34
10.	0.99	0.90	1.28	2.37	2.86	1.78	1.20	1.07	0.96	1.00	0.95	3.14
11.	0.99	0.90	1.22	4.72	2.76	1.69	1.19	1.02	0.95	1.00	0.94	2.10
12.	0.99	0.90	1.18	3.36	2.70	1.67	1.16	1.60	0.95	0.99	0.94	1.74
13.	0.99	0.90	1.14	2.77	2.66	1.61	1.10	1.90	0.95	0.97	0.94	1.55
14.	0.98	0.89	1.10	2.43	2.63	1.59	1.08	1.43	0.94	0.96	0.92	1.42
15.	0.98	0.89	1.09	2.45	2.56	1.56	1.07	1.26	1.08	0.96	0.91	1.34
16.	0.98	0.91	1.06	2.65	2.51	1.51	1.06	1.19	1.24	0.95	0.91	1.27
17.	0.98	0.96	1.04	2.63	2.50	1.50	1.06	1.14	1.69	0.95	0.90	1.22
18.	0.98	0.99	1.03	2.62	2.45	1.47	1.05	1.10	1.61	0.95	0.90	1.27
19.	0.96	1.30	1.03	2.61	2.47	1.43	1.04	1.08	1.34	0.95	0.90	1.20
20.	0.95	1.89	1.06	2.60	2.76	1.42	1.02	1.06	1.18	0.95	0.91	1.15
21.	0.95	1.53	1.13	2.58	2.54	1.41	1.02	1.05	1.12	0.94	0.90	1.13
22.	0.95	1.27	1.42	2.64	2.44	1.37	1.01	1.03	1.09	0.93	1.13	1.10
23.	0.94	1.17	1.70	2.74	2.41	1.35	1.01	1.02	1.07	0.94	1.06	1.07
24.	0.94	1.12	1.57	2.74	3.37	1.34	1.00	1.01	1.04	2.01	0.99	1.07
25.	0.94	1.09	1.52	2.72	3.10	1.34	1.00	1.20	1.03	1.76	1.18	1.06
26.	0.94	1.05	1.71	2.68	2.71	1.31	0.99	1.07	1.02	1.26	1.10	1.03
27.	0.94	1.03	2.27	2.86	2.59	1.28	0.99	1.03	1.01	1.11	1.02	1.01
28.	0.94	1.00	2.91	3.54	2.52	1.27	0.98	1.01	1.00	1.07	0.98	1.01
29.	0.93		4.48	4.06	2.74	1.29	0.98	1.16	1.00	1.03	0.95	1.00
30.	0.93		2.85	5.09	3.14	1.26	0.96	1.34	0.99	1.01	0.95	1.00
31.	0.93		2.54		2.91		0.96	1.15		1.01		0.98
	Extremwerte in m³/s											
am	27.	16.	03.	08.	16.	28.	28.	01.	13.	02.	16.	06.
NQ	0.81	0.81	0.85	2.15	2.41	1.20	0.84	0.89	0.84	0.89	0.79	0.75
HQ	1.25	4.30	7.23	5.56	4.55	2.87	1.34	3.74	2.16	3.28	1.34	8.58
am	02.	20.	05.	30.	01.	01.	04.	03.	17.	24.	22.	09.
	Monatsmittel in m³/s(MQ),l/s.km²(Mq) bzw.Monatssummen in mm (h_A)											
MQ	0.97	1.04	1.63	2.85	2.92	1.76	1.10	1.18	1.08	1.08	0.97	1.34
Mq	22.1	23.6	37.1	64.9	66.3	40.0	25.0	26.7	24.5	24.5	22.1	30.4
h_A	59	57	99	168	178	104	67	72	63	66	57	79

Reihe: 2001-2005	Mittlere Monatsmittel in m³/s (MQ),l/s.km²(Mq) bzw. -summen in mm (h_A)											
MQ	1.44	1.00	1.36	1.67	1.66	1.36	1.50	1.42	1.57	1.74	1.76	1.39
Mq	32.8	22.8	30.9	37.9	37.7	30.9	34.0	32.3	35.7	39.5	40.1	31.6
h_A	88	55	83	98	101	80	91	86	93	106	104	82
Reihe: 1971-2006	Mittlere Monatsmittel mit Extremwerten in m³/s											
NQ	0.40	0.43	0.58	0.65	0.51	0.51	0.47	0.49	0.28	0.27	0.23	0.21
NQ_T	0.57	0.60	0.65	0.73	0.57	0.56	0.58	0.52	0.28	0.27	0.25	0.23
MNQ_T	1.04	0.94	1.02	1.44	1.74	1.44	1.27	1.11	1.05	1.21	1.38	1.21
NMQ	0.78	0.71	0.78	0.81	0.72	0.68	0.81	0.81	0.79	0.73	0.34	0.87
MQ	1.37	1.17	1.46	2.27	2.37	1.91	1.73	1.41	1.53	1.96	2.17	1.72
HMQ	3.14	2.93	3.28	6.83	4.45	3.31	3.12	2.16	2.76	4.18	8.92	3.93
MHQ	3.79	2.72	4.49	7.28	6.24	5.65	7.20	5.43	8.24	10.1	9.66	6.55
HQ	23.1	14.9	18.0	44.0	25.0	22.4	61.1	24.1	30.0	30.2	26.6	25.9

Jahreswerte in m³/s (Q),l/s.km²(Mq), mm (h_A)

	Berichtsjahr			Reihe: 2001 - 2005			Reihe: 1971 - 2006		
NQ	0.75	06.12.		0.51	13.08.2003		0.21	17.12.1983	
NQ_T	0.89	06.12.					0.23	16.12.1983	
$MJNQ_T$							0.75		
NJMQ							1.10		1995
MQ,Mq,h_A	1.49	34.0	1071	1.46	33.1	1043	1.76	40.0	1260
HJMQ							2.34		1975
MJHQ							21.0		
HQ	8.58	09.12.		61.1	28.07.2003		61.1	28.07.2003	

NNQ seit 1971: 0.21 17.12.1983 **HHQ seit** 1971: 61.1 28.07.2003

Berichtsjahr(J)	Überschreitungsdauer der Abflüsse in Tagen									Reihe(R): 2001-2005		
m³/s	Tage(J)	Tage(R)	m³/s	Tage(J)	Tage(R)	m³/s	Tage(J)	Tage(R)	m³/s	Tage(J)	Tage(R)
10000			500			20.0			1.00	261	254.2
8000			350			16.0			0.80	365	347.6
6000			250			12.0			0.60		364.4
4000			180			9.00			0.40		365.2
3000			140			7.00		0.8	0.30		
2000			100			5.00	1	2.4	0.20		
1600			80.0			3.50	11	10.4	0.10		
1200			60.0			2.50	63	33.2	0.06		
900			40.0			1.80	83	79.6	0.03		
700			30.0			1.40	114	154.6	0.00		

Nr. 734 Miklauzhof Vellach

Mst.Nr. 212852 Art: Schreibpegel Einzugsgebiet: 194.3 km²

Monat	I	II	III	IV	V	VI	VII	VIII	IX	X	XI	XII
Tag	Tägliche Abflüsse 2006 in m³/s											
1.	2.65	2.23	3.06	16.8	22.4	8.38	3.60	3.04	2.92	2.66	2.47	2.31
2.	2.66	2.30	3.02	17.4	17.9	7.43	3.47	2.99	2.76	2.60	2.44	2.29
3.	2.55	2.31	2.88	19.9	14.7	7.70	3.44	5.89	2.64	2.60	2.31	2.23
4.	2.52	2.30	4.04	18.3	12.9	6.90	3.36	8.59	2.56	2.96	2.27	2.21
5.	2.53	2.28	20.6	15.2	11.3	6.14	3.22	6.10	2.50	3.78	2.23	2.20
6.	2.54	2.24	11.1	14.7	9.96	7.80	3.18	3.94	2.43	2.95	2.23	2.19
7.	2.45	2.21	6.67	12.1	9.04	7.16	3.12	3.49	2.40	2.78	2.20	2.20
8.	2.44	2.24	5.17	10.7	8.34	6.26	3.22	3.18	2.33	2.74	2.20	2.50
9.	2.42	2.21	4.60	10.0	7.81	5.65	3.49	2.94	2.31	2.65	2.20	9.91
10.	2.41	2.20	4.51	10.3	7.70	5.29	3.45	3.21	2.30	2.58	2.15	9.64
11.	2.30	2.20	4.26	23.8	7.22	4.94	3.06	3.12	2.28	2.55	2.14	5.24
12.	2.25	2.16	4.02	17.0	6.77	4.67	2.93	5.29	2.21	2.55	2.20	4.03
13.	2.18	2.20	3.64	12.7	6.55	4.45	2.85	7.14	2.20	2.50	2.14	3.44
14.	2.17	2.14	3.45	11.1	6.42	4.28	2.85	4.83	2.19	2.44	2.11	3.16
15.	2.39	2.14	3.29	11.3	5.96	4.14	2.79	4.02	2.52	2.43	2.09	3.05
16.	2.40	2.27	3.13	12.8	5.73	4.22	2.86	3.56	3.96	2.43	2.09	3.02
17.	2.28	2.62	3.00	12.3	5.85	4.50	2.95	3.33	7.75	2.43	2.09	2.95
18.	2.49	2.71	2.94	12.4	5.50	4.90	2.90	3.09	5.86	2.43	2.09	3.27
19.	2.44	5.11	2.87	12.4	5.48	4.95	2.85	2.95	5.33	2.42	2.09	3.04
20.	2.32	7.07	3.09	12.4	6.90	4.94	2.77	2.83	4.32	2.41	2.22	2.85
21.	2.32	7.36	3.48	11.7	5.41	4.77	2.72	2.80	3.82	2.46	2.22	2.77
22.	2.31	5.47	5.58	11.5	5.04	4.51	2.73	2.69	3.52	2.39	3.27	2.69
23.	2.30	4.70	8.97	12.1	4.73	4.67	3.38	2.67	3.34	2.36	3.28	2.59
24.	1.95	4.25	8.21	12.1	13.6	4.52	3.04	2.57	3.16	3.29	2.72	2.55
25.	1.93	3.85	7.72	12.0	10.4	4.36	2.76	3.23	3.05	3.70	3.31	2.55
26.	2.15	3.59	9.56	11.6	7.12	4.25	2.64	2.72	2.95	2.81	3.02	2.48
27.	2.27	3.38	14.2	14.0	6.14	4.10	3.64	2.60	2.85	2.63	2.68	2.42
28.	2.36	3.16	19.8	19.1	5.63	4.02	3.16	2.56	2.82	2.55	2.52	2.39
29.	2.37		30.5	24.3	9.08	4.55	3.07	3.97	2.77	2.50	2.43	2.41
30.	2.28		19.8	29.0	13.7	4.51	2.85	4.22	2.69	2.45	2.34	2.32
31.	2.22		16.8		11.2		2.62	3.33		2.43		2.31
	Extremwerte in m³/s											
am	25.	12.	03.	08.	23.	29.	27.	25.	14.	14.	17.	06.
NQ	1.70	1.79	1.70	7.91	3.79	2.82	1.69	2.43	2.08	2.31	1.98	2.09
HQ	3.24	9.88	40.4	33.3	25.9	9.31	11.3	22.8	11.6	5.90	4.30	29.3
am	23.	20.	05.	30.	01.	01.	27.	03.	17.	24.	22.	09.
	Monatsmittel in m³/s(MQ),l/s.km²(Mq) bzw.Monatssummen in mm (h_A)											
MQ	2.35	3.18	7.87	14.7	8.91	5.30	3.06	3.77	3.16	2.66	2.39	3.20
Mq	12.1	16.3	40.5	75.7	45.9	27.3	15.8	19.4	16.3	13.7	12.3	16.5
h_A	32	40	108	196	123	71	42	52	42	37	32	43

Reihe: 2001-2005	Mittlere Monatsmittel in m³/s (MQ),l/s.km²(Mq) bzw. -summen in mm (h_A)											
MQ	4.31	3.12	5.19	7.16	4.79	4.73	4.55	4.79	4.91	5.59	5.82	4.41
Mq	22.2	16.1	26.7	36.9	24.7	24.3	23.4	24.6	25.3	28.8	30.0	22.7
h_A	59	39	72	96	66	63	63	66	66	77	78	59
Reihe: 1951-2006	Mittlere Monatsmittel mit Extremwerten in m³/s											
NQ	0.37	0.70	1.19	1.87	1.53	1.29	1.16	1.28	1.16	1.31	1.10	1.20
NQ_T	1.74	1.55	1.64	2.08	1.87	1.74	1.41	1.73	1.52	1.56	1.57	1.24
MNQ_T	3.28	3.06	3.41	5.45	4.94	4.07	3.63	3.23	3.19	3.36	3.77	3.56
NMQ	1.99	1.79	2.29	2.37	2.44	2.04	1.77	1.99	2.55	1.74	2.38	2.23
MQ	4.71	4.51	5.95	9.11	8.22	6.56	5.94	5.15	5.74	6.97	7.88	5.83
HMQ	9.03	13.8	14.1	18.6	17.1	15.2	13.2	9.99	15.7	18.5	26.2	13.7
MHQ	15.6	13.7	20.1	25.3	25.9	26.8	30.1	30.4	35.4	35.1	44.7	23.8
HQ	96.2	76.9	83.4	135	108	89.9	111	190	135	101	183	140

Jahreswerte in m³/s (Q),l/s.km²(Mq), mm (h_A)

	Berichtsjahr			Reihe: 2001 - 2005			Reihe: 1951 - 2006		
NQ	1.69	27.07.		1.25	28.07.2003		0.37	28.01.1987	
NQ_T	1.93	25.01.					1.24	17.12.1985	
$MJNQ_T$							2.39		
NJMQ							4.01		2003
MQ,Mq,h_A	5.05	26.0	819	4.84	24.9	786	6.38	32.9	1036
HJMQ							9.70		1951
MJHQ							82.4		
HQ	40.4	05.03.		154	01.11.2003		190	28.08.1986	

NNQ seit 1951: 0.37 28.01.1987 **HHQ seit** 1951: 190 28.08.1986

Berichtsjahr(J) Überschreitungsdauer der Abflüsse in Tagen Reihe(R): 2001-2005

m³/s	Tage(J)	Tage(R)	m³/s	Tage(J)	Tage(R)	m³/s	Tage(J)	Tage(R)	m³/s	Tage(J)	Tage(R)
10000			**500**			**20.0**	6	5.0	**1.00**		
8000			**350**			**16.0**	16	8.6	**0.80**		
6000			**250**			**12.0**	34	18.0	**0.60**		
4000			**180**			**9.00**	52	36.2	**0.40**		
3000			**140**			**7.00**	70	62.0	**0.30**		
2000			**100**			**5.00**	99	114.4	**0.20**		
1600			**80.0**			**3.50**	145	191.0	**0.10**		
1200			**60.0**			**2.50**	267	302.8	**0.06**		
900			**40.0**		0.4	**1.80**	365	360.2	**0.03**		
700			**30.0**	1	1.0	**1.40**		365.2	**0.00**		

Im Jän,Feb nach ergänzten Wasserständen ermittelt

Nr. 735 Maitratten Gurk

Mst.Nr. 212860 Art: Schreibpegel Einzugsgebiet: 201.4 km²

Monat	I	II	III	IV	V	VI	VII	VIII	IX	X	XI	XII
Tag	Tägliche Abflüsse 2006 in m³/s											
1.	1.14	0.91	0.84	2.37	9.61	6.97	2.82	2.03	2.17	2.12	1.59	1.22
2.	1.16	0.93	0.82	2.64	8.98	6.52	2.70	2.30	2.12	2.05	1.52	1.22
3.	1.15	0.94	0.88	2.74	8.35	6.10	2.61	4.75	2.04	2.05	1.50	1.19
4.	1.11	0.98	0.83	2.50	8.07	5.74	2.53	4.29	1.99	3.88	1.51	1.22
5.	1.11	0.92	0.91	2.39	7.69	5.46	2.47	3.28	1.91	4.85	1.50	1.20
6.	1.12	0.90	0.87	2.24	7.37	5.27	2.36	2.95	1.88	3.31	1.49	1.18
7.	1.09	0.88	0.84	2.06	7.11	4.93	2.31	2.74	1.87	3.06	1.44	1.28
8.	1.09	0.88	0.87	2.06	6.82	4.70	2.26	2.58	1.85	2.89	1.44	1.28
9.	1.09	0.88	0.85	2.23	7.05	4.52	2.34	2.63	1.82	2.74	1.42	1.85
10.	1.04	0.88	0.84	2.58	6.78	4.31	2.21	2.58	1.80	2.60	1.37	1.60
11.	1.04	0.88	0.83	4.05	6.54	4.12	2.13	2.54	1.75	2.52	1.33	1.38
12.	1.04	0.88	0.82	3.43	6.52	3.98	2.71	3.24	1.74	2.49	1.36	1.29
13.	1.04	0.88	0.85	3.14	6.90	3.91	2.78	3.02	1.71	2.42	1.33	1.27
14.	1.04	0.88	0.83	3.16	7.28	3.76	2.63	2.86	1.66	2.36	1.32	1.22
15.	1.04	0.85	0.83	3.44	7.08	3.63	2.36	2.69	2.03	2.29	1.30	1.22
16.	1.04	0.88	0.83	4.71	6.97	3.63	2.18	2.58	2.82	2.18	1.29	1.19
17.	1.04	0.87	0.81	5.30	7.22	3.90	2.09	2.49	4.25	2.10	1.28	1.18
18.	1.03	0.85	0.80	6.45	7.29	3.71	2.02	2.41	3.41	2.02	1.25	1.27
19.	1.00	0.88	0.81	7.10	9.71	3.43	1.93	2.33	3.18	1.94	1.22	1.19
20.	0.99	0.87	0.86	7.08	16.1	3.76	1.87	2.31	2.85	1.85	1.30	1.09
21.	0.99	0.87	0.90	7.20	14.2	3.33	1.82	2.37	2.73	1.81	1.26	1.12
22.	0.99	0.87	0.97	7.40	12.7	3.19	2.11	2.25	2.64	1.74	1.41	1.11
23.	0.99	0.84	1.08	7.82	11.8	3.28	2.53	2.16	2.58	1.67	1.33	1.09
24.	0.94	0.85	1.13	7.95	12.2	3.08	2.31	2.16	2.50	1.94	1.32	1.11
25.	0.93	0.85	1.21	8.24	10.7	2.93	2.38	2.48	2.45	2.02	1.51	1.10
26.	0.93	0.83	1.38	8.52	9.77	2.78	2.34	2.24	2.35	1.73	1.42	1.03
27.	0.93	0.83	1.97	9.37	9.26	2.70	2.18	2.17	2.27	1.64	1.33	1.18
28.	0.94	0.81	2.44	11.0	8.77	2.75	2.08	2.22	2.24	1.58	1.29	1.02
29.	0.93		2.80	10.9	9.17	3.83	2.18	3.24	2.17	1.53	1.28	1.04
30.	0.92		2.14	10.3	8.46	3.40	1.96	2.50	2.18	1.74	1.23	1.01
31.	0.92		2.14		7.55		1.90	2.25		1.58		1.02
	Extremwerte in m³/s											
am	30.	28.	01.	07.	11.	27.	21.	01.	07.	28.	12.	26.
NQ	0.88	0.70	0.67	1.79	6.01	2.51	1.48	1.84	1.48	1.44	1.09	0.63
HQ	1.22	1.29	4.47	12.0	21.0	7.28	4.20	9.98	6.08	8.31	1.70	2.23
am	02.	04.	29.	28.	20.	01.	12.	03.	16.	05.	01.	09.
	Monatsmittel in m³/s(MQ),l/s.km²(Mq) bzw.Monatssummen in mm (h_A)											
MQ	1.03	0.88	1.13	5.35	8.84	4.12	2.29	2.67	2.30	2.28	1.37	1.21
Mq	5.09	4.36	5.60	26.5	43.9	20.5	11.4	13.2	11.4	11.3	6.81	5.99
h_A	14	11	15	69	118	53	30	35	30	30	18	16

Reihe: 2001-2005	Mittlere Monatsmittel in m³/s (MQ),l/s.km²(Mq) bzw. -summen in mm (h_A)											
MQ	1.69	1.23	1.53	2.77	4.82	4.24	4.78	4.89	3.90	4.94	3.54	2.40
Mq	8.39	6.12	7.59	13.7	23.9	21.0	23.7	24.3	19.3	24.5	17.6	11.9
h_A	22	15	20	36	64	55	64	65	50	66	46	31
Reihe: 1951-2006	Mittlere Monatsmittel mit Extremwerten in m³/s											
NQ	0.42	0.43	0.40	0.72	1.48	1.39	1.39	1.14	0.98	0.46	0.74	0.58
NQ_T	0.62	0.53	0.60	0.74	1.57	1.48	1.52	1.14	0.98	0.46	0.92	0.68
MNQ_T	1.16	1.07	1.13	2.25	4.66	4.07	3.29	2.88	2.55	2.30	2.25	1.62
NMQ	0.71	0.59	0.93	1.43	2.59	2.02	2.07	1.69	1.16	1.07	1.19	0.83
MQ	1.52	1.35	1.85	4.28	7.89	6.20	5.25	4.54	4.20	4.02	3.52	2.30
HMQ	3.34	4.13	5.71	10.1	23.3	16.9	11.5	11.6	12.6	11.6	13.7	6.72
MHQ	2.29	1.87	3.52	8.70	14.5	12.4	11.6	11.4	10.5	10.1	7.20	3.84
HQ	7.13	6.44	9.88	21.7	45.0	44.4	24.7	52.0	46.0	41.8	54.0	12.0

Jahreswerte in m³/s (Q),l/s.km²(Mq), mm (h_A)

	Berichtsjahr			Reihe: 2001 - 2005			Reihe: 1951 - 2006		
NQ	0.63	26.12.		0.43	25.02.2002		0.40	10.03.1996	
NQ_T	0.80	18.03.					0.46	22.10.1961	
$MJNQ_T$							0.92		
NJMQ							2.29		1971
MQ,Mq,h_A	2.80	13.9	438	3.37	16.7	528	3.92	19.5	614
HJMQ							7.10		1965
MJHQ							23.0		
HQ	21.0	20.05.		41.8	05.10.2005		54.0	05.11.1966	

NNQ seit 1951: 0.40 10.03.1996 **HHQ seit** 1951: 54.0 05.11.1966

Berichtsjahr(J) Überschreitungsdauer der Abflüsse in Tagen Reihe(R): 2001-2005

m³/s	Tage(J)	Tage(R)	m³/s	Tage(J)	Tage(R)	m³/s	Tage(J)	Tage(R)	m³/s	Tage(J)	Tage(R)
10000			**500**			**20.0**		1.6	**1.00**	303	330.2
8000			**350**			**16.0**	1	2.0	**0.80**	365	348.8
6000			**250**			**12.0**	4	4.4	**0.60**		361.6
4000			**180**			**9.00**	15	14.2	**0.40**		365.2
3000			**140**			**7.00**	37	28.8	**0.30**		
2000			**100**			**5.00**	51	67.2	**0.20**		
1600			**80.0**			**3.50**	72	131.4	**0.10**		
1200			**60.0**			**2.50**	127	200.2	**0.06**		
900			**40.0**			**1.80**	208	249.0	**0.03**		
700			**30.0**		0.4	**1.40**	233	292.0	**0.00**		

Im Jän,Feb durch Eis beeinflusst
Im Jän,Feb,Mrz nach ergänzten Wasserständen ermittelt

Abflüsse

Nr. 736 Urschwirtbrücke Gurk

Mst.Nr. 212878 Art: Schreibpegel Einzugsgebiet: 230.3 km²

Monat	I	II	III	IV	V	VI	VII	VIII	IX	X	XI	XII
Tag	Tägliche Abflüsse 2006 in m³/s											
1.	1.44	1.22	1.07	3.30	11.5	7.50	3.19	2.11	2.20	2.16	2.05	1.48
2.	1.43	1.18	1.17	3.60	10.5	7.10	2.99	2.34	2.10	2.05	1.93	1.47
3.	1.41	1.21	1.08	3.71	9.76	6.72	2.90	5.03	2.04	2.07	1.90	1.44
4.	1.34	1.18	1.19	3.40	9.41	6.47	2.83	4.83	1.94	4.11	1.92	1.49
5.	1.34	1.17	1.23	3.30	9.00	6.14	2.73	3.59	1.87	5.70	1.91	1.44
6.	1.35	1.16	1.11	3.06	8.54	5.97	2.57	3.14	1.86	3.79	1.86	1.42
7.	1.33	1.11	1.05	2.76	8.20	5.60	2.50	2.97	1.83	3.41	1.80	1.49
8.	1.31	1.18	1.15	2.76	7.91	5.35	2.41	2.78	1.83	3.17	1.78	1.49
9.	1.29	1.22	1.13	3.01	8.15	5.08	2.50	2.75	1.74	3.03	1.76	2.22
10.	1.11	1.19	1.09	3.38	7.79	4.90	2.35	2.72	1.74	2.87	1.70	1.96
11.	1.14	1.15	1.06	5.08	7.49	4.79	2.28	2.65	1.68	2.80	1.63	1.62
12.	1.13	1.09	1.03	4.32	7.35	4.58	2.98	3.46	1.65	2.79	1.68	1.50
13.	1.11	1.11	1.00	4.04	7.66	4.45	3.03	3.31	1.62	2.66	1.70	1.48
14.	1.03	1.14	1.06	3.94	8.02	4.34	2.84	3.02	1.59	2.60	1.69	1.47
15.	1.13	1.13	1.02	4.14	7.78	4.21	2.52	2.80	2.01	2.58	1.66	1.46
16.	1.13	1.11	1.03	5.37	7.65	4.15	2.28	2.63	2.90	2.51	1.61	1.46
17.	1.02	1.11	1.02	6.03	7.77	4.65	2.14	2.58	4.67	2.50	1.59	1.48
18.	1.16	1.11	1.02	7.01	7.80	4.41	2.05	2.42	3.72	2.45	1.53	1.61
19.	1.24	1.13	1.04	7.71	10.7	4.03	1.96	2.31	3.46	2.39	1.54	1.46
20.	1.22	1.16	1.07	7.66	19.1	4.40	1.91	2.33	3.03	2.30	1.63	1.32
21.	1.26	1.18	1.10	7.67	16.6	3.91	1.83	2.41	2.81	2.23	1.58	1.37
22.	1.25	1.17	1.26	7.86	15.0	3.73	2.17	2.29	2.75	2.16	1.82	1.35
23.	1.26	1.16	1.47	8.34	13.5	3.88	2.67	2.17	2.60	2.12	1.65	1.33
24.	1.17	1.16	1.54	9.13	14.3	3.70	2.54	2.18	2.52	2.42	1.67	1.36
25.	1.12	1.17	1.68	9.45	12.5	3.52	2.56	2.57	2.44	2.65	1.93	1.34
26.	0.93	1.16	1.89	9.71	10.9	3.33	2.46	2.24	2.36	2.22	1.81	1.23
27.	1.01	1.16	2.74	11.0	10.3	3.08	2.27	2.20	2.25	2.07	1.64	1.45
28.	1.09	1.13	3.54	13.2	9.70	3.10	2.24	2.21	2.21	2.00	1.55	1.21
29.	1.18		4.36	13.2	10.3	4.43	2.27	3.53	2.15	1.96	1.50	1.24
30.	1.22		3.08	12.7	9.42	3.98	2.01	2.65	2.15	2.24	1.48	1.21
31.	1.23		2.94		8.35		1.95	2.31		2.00		1.22
	Extremwerte in m³/s											
am	25.	04.	13.	07.	12.	27.	21.	28.	14.	29.	18.	26.
NQ	0.73	0.64	0.66	2.46	7.19	2.89	1.59	1.93	1.51	1.88	1.47	0.63
HQ	1.81	1.70	6.21	14.5	24.6	7.87	4.35	10.7	6.38	9.00	2.23	2.68
am	06.	04.	29.	28.	20.	01.	12.	03.	17.	05.	01.	09.
	Monatsmittel in m³/s(MQ),l/s.km²(Mq) bzw.Monatssummen in mm (h_A)											
MQ	1.21	1.16	1.52	6.33	10.1	4.72	2.45	2.79	2.33	2.65	1.72	1.45
Mq	5.24	5.02	6.61	27.5	43.8	20.5	10.6	12.1	10.1	11.5	7.45	6.31
h_A	14	12	18	71	117	53	28	32	26	31	19	16

Reihe: 2001-2005	Mittlere Monatsmittel in m³/s (MQ),l/s.km²(Mq) bzw. -summen in mm (h_A)											
MQ	1.89	1.34	1.74	3.28	5.30	4.67	5.22	5.34	4.32	5.58	4.07	2.72
Mq	8.21	5.82	7.57	14.2	23.0	20.3	22.7	23.2	18.7	24.2	17.7	11.8
h_A	22	14	20	37	62	53	61	62	49	65	46	31
Reihe: 1966-2006	Mittlere Monatsmittel mit Extremwerten in m³/s											
NQ	0.51	0.46	0.60	0.86	1.37	1.54	1.27	1.11	1.24	1.17	0.88	0.63
NQ_T	0.51	0.51	0.62	0.88	1.37	1.54	1.34	1.19	1.31	1.24	1.02	0.78
MNQ_T	1.18	1.03	1.11	2.05	4.63	3.80	3.11	2.76	2.48	2.37	2.25	1.57
NMQ	0.71	0.65	1.04	1.29	1.45	1.63	1.83	1.80	1.73	1.58	1.15	0.93
MQ	1.43	1.22	1.74	4.26	8.08	6.05	5.20	4.66	4.23	4.34	3.60	2.21
HMQ	3.32	2.03	4.94	11.8	28.1	17.8	11.7	13.0	9.60	13.0	16.1	6.86
MHQ	2.19	1.76	3.90	9.89	16.4	14.6	14.9	13.8	12.7	12.9	8.68	3.82
HQ	10.5	4.57	11.2	23.9	57.0	50.3	35.3	36.8	53.0	53.4	60.0	12.2

Jahreswerte in m³/s (Q),l/s.km²(Mq), mm (h_A)												
	Berichtsjahr			Reihe: 2001 - 2005			Reihe: 1966 - 2006					
NQ	0.63	26.12.		0.50	25.02.2002		0.46	24.02.2000				
NQ_T	0.93	26.01.					0.51	12.01.1984				
$MJNQ_T$							0.93					
NJMQ							2.18		1971			
MQ,Mq,h_A	3.21	13.9	440	3.77	16.4	516	3.93	17.1	539			
HJMQ							6.90		1975			
MJHQ							27.3					
HQ	24.6	20.05.		53.4	06.10.2005		60.0	05.11.1966				
NNQ seit 1965:	0.46	24.02.2000		HHQ seit 1965:	60.0	05.11.1966						

Berichtsjahr(J)	Überschreitungsdauer der Abflüsse in Tagen					Reihe(R): 2001-2005					
m³/s	Tage(J)	Tage(R)	m³/s	Tage(J)	Tage(R)	m³/s	Tage(J)	Tage(R)	m³/s	Tage(J)	Tage(R)
10000			500			20.0		1.6	1.00	364	340.2
8000			350			16.0	2	3.0	0.80	365	351.8
6000			250			12.0	9	6.8	0.60		365.2
4000			180			9.00	24	19.0	0.40		
3000			140			7.00	46	37.6	0.30		
2000			100			5.00	58	82.2	0.20		
1600			80.0			3.50	91	154.2	0.10		
1200			60.0			2.50	153	220.0	0.06		
900			40.0		0.4	1.80	226	273.4	0.03		
700			30.0		0.8	1.40	276	309.6	0.00		

Im Jän,Feb,Mrz,Dez nach ergänzten Wasserständen ermittelt
Im Jän durch Eis beeinflusst

Nr. 737 Weitensfeld (Ost) Gurk

Mst.Nr. 212886 Art: Schreibpegel Einzugsgebiet: 431.8 km²

Monat	I	II	III	IV	V	VI	VII	VIII	IX	X	XI	XII
Tag	Tägliche Abflüsse 2006 in m³/s											
1.	2.65	2.24	1.94	6.55	15.1	10.5	4.41	2.47	3.24	3.29	2.49	2.04
2.	2.78	2.19	2.18	6.68	13.8	9.86	4.07	3.00	3.15	3.18	2.50	2.02
3.	2.68	2.21	1.96	6.39	13.0	9.33	3.97	6.05	3.04	3.11	2.47	2.00
4.	2.52	2.17	2.21	6.02	12.4	8.80	3.82	7.22	2.91	5.47	2.44	2.01
5.	2.50	2.17	2.29	5.78	11.9	8.47	3.68	5.04	2.78	8.65	2.42	1.98
6.	2.52	2.14	2.04	5.32	11.4	8.19	3.56	4.48	2.74	5.41	2.43	1.96
7.	2.49	2.03	1.90	5.11	11.0	7.83	3.58	4.16	2.75	4.86	2.35	2.04
8.	2.44	2.15	2.11	5.02	10.8	7.43	3.54	3.90	2.75	4.58	2.32	2.05
9.	2.40	2.27	2.09	5.14	11.1	7.13	4.02	3.82	2.65	4.35	2.26	2.57
10.	2.08	2.18	1.99	6.76	10.2	6.88	3.65	3.97	2.62	4.20	2.23	2.78
11.	2.08	2.12	1.93	7.10	9.81	6.58	3.36	3.76	2.58	4.05	2.18	2.32
12.	2.09	1.99	1.89	7.88	9.79	6.31	3.86	4.48	2.52	3.70	2.22	2.15
13.	2.03	2.02	1.82	7.35	10.1	6.11	4.41	4.83	2.50	3.40	2.17	2.12
14.	1.89	2.11	1.94	7.34	10.1	5.93	4.32	4.30	2.44	3.30	2.13	2.06
15.	2.04	2.07	1.86	7.85	9.73	5.75	3.72	4.12	2.79	3.25	2.13	2.04
16.	2.09	2.04	1.87	9.19	9.74	5.61	3.18	3.84	3.80	3.19	2.10	2.04
17.	1.87	2.02	1.86	9.85	9.76	6.78	2.94	3.77	7.00	3.08	2.05	2.03
18.	2.11	2.03	1.85	11.2	10.1	6.54	2.79	3.54	5.56	3.03	2.03	2.36
19.	2.28	2.07	1.87	11.2	22.1	5.77	2.64	3.39	5.12	2.96	2.01	2.15
20.	2.23	2.11	2.00	11.1	20.1	6.34	2.51	3.30	4.51	2.89	2.10	1.87
21.	2.33	2.17	2.13	11.1	18.9	5.60	2.40	3.47	4.22	2.85	2.08	1.97
22.	2.31	2.14	2.32	11.2	16.6	5.27	2.43	3.34	4.04	2.75	2.66	2.02
23.	2.36	2.14	2.87	11.7	16.7	5.31	3.24	3.18	3.91	2.69	2.43	1.80
24.	2.20	2.14	3.18	11.9	18.4	5.15	3.25	3.13	3.82	2.89	2.26	1.93
25.	2.15	2.15	3.35	11.9	16.0	4.91	3.44	3.77	3.76	3.63	2.37	1.83
26.	1.67	2.12	3.81	12.2	14.2	4.66	2.93	3.36	3.65	2.88	2.40	1.71
27.	1.81	2.13	4.90	15.8	13.2	4.42	2.92	3.28	3.51	2.71	2.22	1.49
28.	1.99	2.08	6.10	15.2	12.5	4.54	2.60	3.28	3.40	2.59	2.14	1.27
29.	2.14		8.03	17.5	13.2	6.63	3.06	5.05	3.28	2.53	2.12	1.46
30.	2.25		6.20	16.1	12.8	5.89	2.61	3.98	3.22	2.78	2.07	1.43
31.	2.28		6.28		11.4		2.38	3.47		2.56		1.49
	Extremwerte in m³/s											
am	26.	04.	13.	08.	11.	24.	26.	01.	08.	21.	04.	28.
NQ	1.33	1.18	1.20	2.92	5.70	2.37	1.52	1.99	2.02	1.48	1.48	0.43
HQ	4.32	3.33	10.7	18.7	28.7	11.2	5.67	12.6	8.15	12.0	4.89	3.60
am	02.	04.	29.	29.	19.	17.	06.	03.	17.	05.	22.	10.
	Monatsmittel in m³/s(MQ),l/s.km²(Mq) bzw.Monatssummen in mm (h_A)											
MQ	2.23	2.12	2.86	9.45	13.1	6.62	3.33	3.96	3.48	3.57	2.26	1.97
Mq	5.17	4.91	6.63	21.9	30.3	15.3	7.72	9.17	8.05	8.28	5.23	4.56
h_A	14	12	18	57	81	40	21	25	21	22	14	12

Reihe: 2001-2005	Mittlere Monatsmittel in m³/s (MQ),l/s.km²(Mq) bzw. -summen in mm (h_A)											
MQ	3.33	2.47	2.88	4.77	6.69	6.31	7.31	7.85	6.70	8.00	6.32	4.59
Mq	7.70	5.72	6.67	11.0	15.5	14.6	16.9	18.2	15.5	18.5	14.6	10.6
h_A	21	14	18	29	41	38	45	49	40	50	38	28
Reihe: 1951-2006	Mittlere Monatsmittel mit Extremwerten in m³/s											
NQ	0.39	0.40	0.44	0.80	1.89	0.97	1.46	1.36	1.18	0.74	1.09	0.28
NQ_T	0.60	0.76	0.66	1.11	2.44	2.28	2.11	1.61	1.18	1.60	1.55	0.65
MNQ_T	1.96	1.79	2.25	4.18	6.83	6.03	5.05	4.46	4.13	3.85	3.76	2.77
NMQ	0.82	1.12	1.53	2.14	3.28	2.86	3.12	2.69	1.98	2.00	1.98	1.32
MQ	2.70	2.41	3.48	7.22	11.2	9.18	8.10	7.32	6.73	6.75	6.22	4.14
HMQ	6.53	6.71	9.22	20.3	35.2	22.7	17.9	19.0	20.3	21.3	22.8	10.3
MHQ	4.76	3.79	7.15	14.5	21.8	20.2	20.3	18.6	18.1	17.9	14.7	7.49
HQ	25.1	10.4	20.7	63.6	86.0	88.2	52.6	87.0	90.0	84.6	115	25.5

Jahreswerte in m³/s (Q),l/s.km²(Mq), mm (h_A)												
	Berichtsjahr			Reihe: 2001 - 2005			Reihe: 1951 - 2006					
NQ	0.43	28.12.		0.28	10.12.2001		0.28	10.12.2001				
NQ_T	1.27	28.12.					0.60	06.01.2002				
$MJNQ_T$							1.44					
NJMQ							3.12		1971			
MQ,Mq,h_A	4.59	10.6	335	5.55	12.8	405	6.31	14.6	461			
HJMQ							10.2		1965			
MJHQ							38.6					
HQ	28.7	19.05.		69.9	06.10.2005		115	05.11.1966				
NNQ seit 1951:	0.28	10.12.2001		HHQ seit 1951:	115	05.11.1966						

Berichtsjahr(J)	Überschreitungsdauer der Abflüsse in Tagen					Reihe(R): 2001-2005					
m³/s	Tage(J)	Tage(R)	m³/s	Tage(J)	Tage(R)	m³/s	Tage(J)	Tage(R)	m³/s	Tage(J)	Tage(R)
10000			500			20.0	2	4.0	1.00	365	355.2
8000			350			16.0	9	10.6	0.80		361.6
6000			250			12.0	21	25.2	0.60		365.0
4000			180			9.00	49	52.8	0.40		365.2
3000			140			7.00	64	90.8	0.30		
2000			100			5.00	101	156.2	0.20		
1600			80.0			3.50	152	240.8	0.10		
1200			60.0		0.2	2.50	228	296.8	0.06		
900			40.0		0.6	1.80	358	331.8	0.03		
700			30.0		1.2	1.40	364	345.4	0.00		

Im Jän,Feb,Dez nach ergänzten Wasserständen ermittelt

Abflüsse

Nr. 739 Guldendorf
Olsabach

Mst.Nr. 213405 Art: Schreibpegel Einzugsgebiet: 161.8 km²

Monat	I	II	III	IV	V	VI	VII	VIII	IX	X	XI	XII
Tag	Tägliche Abflüsse 2006 in m³/s											
1.	1.48	0.90	1.07	2.86	2.65	2.63	2.37	1.99	1.40	1.29	1.10	1.03
2.	1.39	0.94	0.97	2.89	2.40	2.55	2.24	1.89	1.33	1.28	1.08	1.02
3.	1.37	0.97	1.03	2.78	2.30	2.47	2.32	3.59	1.29	1.23	1.09	1.00
4.	1.36	0.98	0.99	2.43	2.18	2.38	2.35	3.12	1.25	2.03	1.07	1.00
5.	1.35	0.98	1.18	2.13	2.10	2.34	2.28	2.28	1.23	3.17	1.09	0.99
6.	1.35	0.98	1.19	2.00	1.99	2.37	2.17	2.01	1.21	1.82	1.08	0.99
7.	1.32	0.97	1.27	1.90	1.97	2.29	2.20	1.89	1.28	1.60	1.04	1.22
8.	1.30	0.95	1.21	1.87	1.80	2.16	2.23	1.74	1.31	1.48	1.03	1.17
9.	1.28	0.96	1.15	1.86	1.73	2.15	2.27	1.75	1.22	1.40	1.02	1.36
10.	1.25	1.05	1.13	1.90	1.77	2.11	2.16	1.66	1.19	1.37	0.99	1.47
11.	1.23	1.11	1.13	2.32	1.71	2.08	1.90	1.69	1.15	1.31	0.98	1.28
12.	1.24	1.17	1.11	1.95	1.70	2.05	1.76	2.26	1.15	1.23	1.02	1.18
13.	1.24	1.05	1.38	1.81	1.78	2.08	1.65	2.15	1.10	1.18	1.04	1.10
14.	1.23	1.04	1.07	1.77	1.91	2.02	1.61	1.99	1.09	1.17	1.02	1.06
15.	1.24	1.01	1.07	1.76	1.90	1.99	1.54	2.00	1.21	1.18	1.00	1.01
16.	1.29	0.92	1.06	1.98	1.85	1.99	1.48	1.81	1.56	1.18	1.00	1.01
17.	1.29	0.94	1.05	2.16	2.02	2.00	1.47	1.74	1.90	1.35	0.97	0.99
18.	1.30	0.96	1.05	2.47	2.00	2.02	1.45	1.68	1.75	1.31	0.98	1.10
19.	1.30	1.08	1.11	2.16	2.42	2.29	1.45	1.63	1.80	1.29	0.95	1.03
20.	1.31	1.11	1.17	2.02	5.52	3.92	1.46	1.67	1.56	1.29	1.08	0.89
21.	1.24	1.18	1.25	1.96	3.50	2.36	1.51	1.66	1.45	1.27	1.04	0.91
22.	1.18	1.15	1.46	1.93	3.30	2.45	1.77	1.64	1.36	1.26	1.64	0.90
23.	1.14	1.10	1.74	1.95	2.86	2.46	2.48	1.50	1.33	1.26	1.37	0.83
24.	1.14	1.08	1.81	1.95	3.28	2.35	1.91	1.54	1.30	1.54	1.22	0.86
25.	1.14	1.12	1.92	1.91	3.17	2.38	1.77	1.77	1.23	1.76	1.20	0.84
26.	1.13	1.10	2.25	1.93	2.84	2.31	1.75	1.53	1.19	1.24	1.19	0.81
27.	1.14	1.03	3.05	2.08	2.66	2.27	1.86	1.56	1.18	1.16	1.13	0.80
28.	1.10	1.08	3.11	2.65	2.56	2.45	2.66	1.53	1.25	1.10	1.09	0.89
29.	1.06		4.46	2.52	2.94	3.57	2.29	1.70	1.25	1.10	1.07	0.78
30.	1.00		3.29	2.53	3.16	2.84	1.82	1.58	1.33	1.22	1.05	0.78
31.	0.94		2.94		2.82		1.72	1.46		1.11		0.76
	Extremwerte in m³/s											
am	05.	02.	17.	07.	17.	27.	22.	25.	08.	30.	03.	29.
NQ	0.65	0.49	0.41	0.68	0.84	0.97	0.48	0.72	0.50	0.55	0.43	0.37
HQ	2.05	1.71	6.14	3.70	10.0	8.44	10.6	9.18	2.61	6.66	2.55	1.86
am	05.	21.	29.	01.	20.	19.	28.	03.	17.	05.	22.	28.
	Monatsmittel in m³/s(MQ),l/s.km²(Mq) bzw.Monatssummen in mm (h_A)											
MQ	1.24	1.03	1.60	2.15	2.48	2.38	1.93	1.87	1.33	1.39	1.09	1.00
Mq	7.64	6.38	9.90	13.3	15.3	14.7	11.9	11.6	8.21	8.60	6.72	6.19
h_A	20	15	27	34	41	38	32	31	21	23	17	16

Reihe: 2001-2005	Mittlere Monatsmittel in m³/s (MQ),l/s.km²(Mq) bzw. -summen in mm (h_A)											
MQ	1.32	1.07	1.23	1.27	1.37	1.29	1.49	1.90	1.84	1.87	1.51	1.36
Mq	8.17	6.63	7.63	7.82	8.44	7.97	9.19	11.7	11.4	11.5	9.33	8.40
h_A	22	16	20	20	23	21	25	31	29	31	24	22
Reihe: 1994-2006	Mittlere Monatsmittel mit Extremwerten in m³/s											
NQ	0.45	0.31	0.36	0.34	0.40	0.23	0.32	0.28	0.30	0.31	0.43	0.37
NQ_T	0.54	0.53	0.51	0.63	0.68	0.52	0.47	0.43	0.58	0.65	0.85	0.64
MNQ_T	1.01	0.89	0.95	1.18	1.19	1.06	1.13	1.20	1.39	1.42	1.41	1.15
NMQ	0.57	0.61	0.78	0.74	0.92	0.69	0.72	0.80	0.77	1.01	0.94	0.77
MQ	1.25	1.08	1.30	1.46	1.55	1.46	1.66	1.95	1.85	2.03	1.89	1.51
HMQ	2.80	1.90	2.00	2.15	2.48	2.38	2.97	3.31	3.22	3.91	4.54	3.06
MHQ	2.95	2.14	3.66	2.62	4.30	4.87	7.24	9.99	5.09	6.01	4.57	2.19
HQ	18.6	3.89	8.11	4.79	10.0	8.85	12.3	15.1	15.8	14.1	13.9	4.84

Jahreswerte in m³/s (Q),l/s.km²(Mq), mm (h_A)									
	Berichtsjahr			Reihe: 2001 - 2005			Reihe: 1994 - 2006		
NQ	0.37	29.12.		0.28	14.08.2003		0.23	03.06.1998	
NQ_T	0.76	31.12.					0.43	27.08.2003	
$MJNQ_T$							0.68		
NJMQ							1.03		2003
MQ,Mq,h_A	1.63	10.1	317	1.44	8.87	280	1.58	9.79	309
HJMQ							2.05		2000
MJHQ							13.0		
HQ	10.6	28.07.		18.6	08.01.2001		18.6	08.01.2001	
NNQ seit 1994:	0.23	03.06.1998		**HHQ seit** 1994:	18.6	08.01.2001			

Berichtsjahr(J)	Überschreitungsdauer der Abflüsse in Tagen					Reihe(R): 2001-2005					
m³/s	Tage(J)	Tage(R)	m³/s	Tage(J)	Tage(R)	m³/s	Tage(J)	Tage(R)	m³/s	Tage(J)	Tage(R)
10000			500			20.0			1.00	330	239.0
8000			350			16.0			0.80	362	293.2
6000			250			12.0			0.60	365	346.6
4000			180			9.00		0.2	0.40		365.2
3000			140			7.00		1.2	0.30		
2000			100			5.00	1	2.0	0.20		
1600			80.0			3.50	6	8.8	0.10		
1200			60.0			2.50	33	33.4	0.06		
900			40.0			1.80	126	99.0	0.03		
700			30.0			1.40	181	155.2	0.00		

Im Feb durch Eis beeinflusst
Im Feb,Jun,Jul,Sep,Okt,Nov,Dez nach erg.Wasserständen erm.

Nr. 740 Hirt
Metnitz

Mst.Nr. 212894 Art: Schreibpegel Einzugsgebiet: 469.4 km²

Monat	I	II	III	IV	V	VI	VII	VIII	IX	X	XI	XII
Tag	Tägliche Abflüsse 2006 in m³/s											
1.	4.20	3.22	2.94	6.34	10.8	8.57	5.33	3.72	3.74	3.26	3.61	3.40
2.	4.03	2.97	3.10	6.63	9.85	8.15	5.02	4.25	3.50	3.15	3.54	3.35
3.	3.75	2.71	2.79	7.34	8.98	7.84	5.12	6.68	3.23	3.03	3.59	3.30
4.	3.70	2.68	3.04	6.69	8.55	7.52	5.27	10.6	3.16	5.15	3.53	3.28
5.	3.72	2.64	3.01	6.53	8.19	7.22	5.09	5.11	3.04	9.19	3.56	3.27
6.	3.74	2.66	3.25	6.32	7.85	7.30	4.83	4.41	2.97	4.55	3.55	3.23
7.	3.68	2.58	2.89	5.53	7.59	6.94	4.86	4.13	3.20	4.05	3.43	3.64
8.	3.66	2.68	2.61	5.64	7.28	6.60	4.97	3.93	3.87	3.87	3.38	3.66
9.	3.53	2.81	2.60	5.53	7.53	6.41	5.00	3.69	3.25	3.65	3.34	3.95
10.	3.29	2.77	2.58	5.54	7.24	6.26	4.87	3.76	3.12	3.52	3.29	4.52
11.	3.23	2.76	2.57	7.10	6.68	6.03	4.41	3.76	3.02	3.37	3.24	3.88
12.	2.99	2.56	2.41	6.09	6.38	5.81	4.69	3.85	2.97	3.29	3.34	3.62
13.	2.72	2.62	2.38	5.41	6.43	5.68	4.69	6.16	2.87	3.21	3.42	3.48
14.	2.42	2.57	2.37	5.08	6.85	5.45	4.36	4.45	2.82	3.10	3.35	3.37
15.	2.53	2.78	2.27	5.12	6.31	5.27	4.10	4.63	3.03	3.05	3.29	3.30
16.	2.47	2.79	2.32	5.68	6.04	5.19	3.97	4.21	4.10	3.16	3.28	3.28
17.	2.22	2.98	2.33	6.17	6.14	5.87	3.86	3.94	5.87	3.28	3.21	3.26
18.	2.71	2.96	2.32	7.24	5.90	6.10	3.74	3.69	4.65	3.18	3.22	3.54
19.	2.82	3.23	2.37	6.99	7.47	5.67	3.61	3.50	4.85	3.12	3.16	3.36
20.	2.82	3.40	2.54	6.74	17.4	10.2	3.48	3.42	4.06	3.10	3.47	3.05
21.	3.01	3.68	2.83	6.15	11.2	6.00	3.38	3.42	3.74	3.07	3.44	3.03
22.	3.13	3.45	3.05	6.47	10.6	5.95	3.99	3.86	3.57	3.03	5.30	3.03
23.	3.14	3.37	3.88	7.02	9.53	5.94	5.91	3.49	3.43	3.02	4.60	2.82
24.	2.60	3.28	3.59	7.11	11.6	5.63	4.70	3.31	3.35	3.57	4.01	2.91
25.	2.17	3.29	3.46	7.05	10.8	5.53	3.77	4.08	3.27	5.71	3.93	2.89
26.	2.38	3.27	4.13	6.93	9.65	5.18	3.39	4.66	3.22	4.12	3.90	2.87
27.	2.55	3.12	5.48	7.56	9.24	4.80	3.52	3.96	3.16	3.81	3.71	2.69
28.	2.76	2.83	6.80	10.5	8.84	5.07	4.45	4.60	3.11	3.62	3.57	2.60
29.	2.90		9.35	10.1	10.3	7.96	4.33	4.20	3.09	3.56	3.50	2.82
30.	3.06		7.05	11.1	10.4	6.71	3.32	4.72	3.24	4.03	3.44	2.73
31.	3.19		6.12		9.16		3.24	4.15		3.65		2.75
	Extremwerte in m³/s											
am	17.	15.	14.	07.	19.	27.	28.	21.	18.	11.	03.	13.
NQ	1.24	1.54	1.67	3.06	4.92	3.30	1.11	1.16	2.01	1.49	1.19	1.48
HQ	6.50	6.05	14.6	13.0	28.7	19.9	16.5	23.5	7.95	22.8	8.63	6.25
am	05.	21.	29.	21.	20.	20.	28.	04.	17.	05.	22.	10.
	Monatsmittel in m³/s(MQ),l/s.km²(Mq) bzw.Monatssummen in mm (h_A)											
MQ	3.07	2.95	3.50	6.79	8.73	6.43	4.36	4.40	3.48	3.76	3.57	3.25
Mq	6.54	6.29	7.45	14.5	18.6	13.7	9.30	9.37	7.42	8.00	7.61	6.93
h_A	18	15	20	38	50	35	25	25	19	21	20	18

Reihe: 2001-2005	Mittlere Monatsmittel in m³/s (MQ),l/s.km²(Mq) bzw. -summen in mm (h_A)											
MQ	4.10	3.27	3.64	4.28	4.39	4.24	5.51	6.71	5.92	6.55	5.07	4.14
Mq	8.74	6.96	7.76	9.11	9.36	9.03	11.7	14.3	12.6	14.0	10.8	8.83
h_A	23	17	21	24	25	23	31	38	33	37	28	23
Reihe: 1961-2006	Mittlere Monatsmittel mit Extremwerten in m³/s											
NQ	0.28	0.46	0.49	0.75	0.99	0.71	0.79	0.50	0.59	0.32	0.37	0.47
NQ_T	1.16	1.25	1.30	1.90	2.10	1.88	1.60	1.52	1.86	1.90	2.13	1.12
MNQ_T	2.50	2.57	2.91	4.09	4.68	4.38	4.32	4.31	4.28	4.17	4.15	3.10
NMQ	1.93	1.80	2.30	2.57	2.72	2.58	2.36	2.24	2.19	2.86	2.59	1.97
MQ	3.33	3.11	3.92	5.61	6.75	6.25	6.38	6.89	6.00	6.16	5.76	4.28
HMQ	8.03	5.59	6.89	15.7	16.0	16.0	13.3	26.5	13.2	14.2	17.0	9.14
MHQ	6.93	5.70	8.97	10.8	14.9	17.8	21.6	22.4	17.9	17.7	14.2	7.90
HQ	45.6	11.8	22.8	44.4	37.8	42.9	70.0	88.0	53.2	50.6	65.0	17.7

Jahreswerte in m³/s (Q),l/s.km²(Mq), mm (h_A)									
	Berichtsjahr			Reihe: 2001 - 2005			Reihe: 1961 - 2006		
NQ	1.11	28.07.		0.32	01.10.2001		0.28	25.01.2000	
NQ_T	2.17	25.01.					1.12	26.12.1986	
$MJNQ_T$							2.01		
NJMQ							3.18		2003
MQ,Mq,h_A	4.53	9.66	304	4.74	10.1	319	5.38	11.5	362
HJMQ							9.60		1965
MJHQ							34.0		
HQ	28.7	20.05.		45.8	05.10.2005		88.0	02.08.1965	
NNQ seit 1961:	0.28	25.01.2000		**HHQ seit** 1961:	88.0	02.08.1965			

Berichtsjahr(J)	Überschreitungsdauer der Abflüsse in Tagen					Reihe(R): 2001-2005					
m³/s	Tage(J)	Tage(R)	m³/s	Tage(J)	Tage(R)	m³/s	Tage(J)	Tage(R)	m³/s	Tage(J)	Tage(R)
10000			500			20.0		3.0	1.00		365.2
8000			350			16.0	1	5.2	0.80		
6000			250			12.0	1	12.2	0.60		
4000			180			9.00	20	29.2	0.40		
3000			140			7.00	45	54.8	0.30		
2000			100			5.00	111	126.8	0.20		
1600			80.0			3.50	208	214.0	0.10		
1200			60.0			2.50	352	303.0	0.06		
900			40.0			1.80	365	357.6	0.03		
700			30.0		0.4	1.40		365.0	0.00		

zeitweise durch Kraftwerksbetrieb beeinflusst

Abflüsse

Nr. 743 Launsdorf Gurk

Mst.Nr. 213157 Art: Schreibpegel Einzugsgebiet: 1243.1 km²

Monat	I	II	III	IV	V	VI	VII	VIII	IX	X	XI	XII
Tag	Tägliche Abflüsse 2006 in m³/s											
1.	8.83	7.19	7.42	19.6	34.0	25.6	14.0	9.22	9.06	8.87	7.88	7.06
2.	9.23	7.08	7.76	19.6	31.9	24.1	12.9	9.96	8.69	8.51	7.74	7.06
3.	9.00	7.14	7.28	20.5	29.6	22.7	12.5	12.8	8.48	8.43	7.72	6.88
4.	8.74	7.00	7.71	19.4	27.9	21.6	12.9	21.8	8.15	11.6	7.65	6.89
5.	8.65	7.04	8.21	18.3	26.7	20.6	12.0	13.6	8.34	21.2	7.65	6.89
6.	8.69	6.96	8.27	17.6	25.3	20.1	11.4	11.8	7.42	14.5	7.61	6.78
7.	8.62	6.72	7.82	16.5	24.5	19.5	11.2	11.0	7.71	12.5	7.54	6.90
8.	8.53	7.00	7.46	15.7	23.6	18.4	11.2	10.5	8.78	11.6	7.80	7.31
9.	8.41	7.26	8.12	15.3	23.5	17.7	11.1	9.91	8.00	10.9	7.33	7.51
10.	7.99	7.07	8.00	15.4	24.0	17.2	11.4	10.3	7.80	10.5	7.21	9.21
11.	6.99	6.93	7.89	18.8	22.2	16.4	10.6	10.1	7.70	10.1	7.09	8.08
12.	7.55	6.62	7.78	18.4	21.1	15.7	10.7	10.9	7.52	9.81	7.14	7.62
13.	6.67	6.68	7.42	17.2	20.8	15.2	12.0	13.4	7.37	9.59	7.24	7.27
14.	6.37	6.89	7.61	16.4	22.0	14.8	11.3	11.4	7.33	9.25	7.18	7.15
15.	6.73	6.90	7.65	16.2	21.5	14.3	11.1	11.4	7.41	9.02	7.05	7.07
16.	6.86	7.03	7.52	17.2	20.6	14.3	10.1	10.5	9.66	8.84	6.96	6.99
17.	6.32	7.22	7.52	19.6	20.6	14.5	9.71	10.1	13.3	8.66	6.86	6.91
18.	6.89	7.23	7.42	21.5	20.4	17.6	9.68	9.56	13.2	8.43	6.76	7.70
19.	7.28	7.72	7.60	23.1	22.3	15.0	9.18	9.20	12.9	7.97	6.77	7.59
20.	7.18	8.09	8.06	23.0	49.1	20.3	8.88	8.95	11.3	7.82	6.88	7.02
21.	7.41	8.89	8.54	22.7	40.5	14.8	8.65	9.24	10.4	7.91	7.31	6.52
22.	7.35	8.70	9.08	22.5	37.5	14.0	8.76	9.26	9.89	7.75	10.4	6.81
23.	7.46	8.46	10.8	22.8	33.2	14.3	10.6	8.83	9.48	7.66	9.64	6.45
24.	6.99	8.38	11.7	23.9	36.9	14.0	11.6	8.69	9.19	8.02	8.23	6.33
25.	6.86	8.27	11.7	23.9	37.1	13.3	10.1	10.3	9.06	11.4	7.85	6.49
26.	5.80	8.20	12.8	24.0	32.2	12.9	9.57	9.72	9.00	8.92	8.05	6.53
27.	6.18	8.06	14.8	25.1	29.8	12.2	9.54	9.52	9.06	8.33	7.78	6.34
28.	6.63	7.65	18.4	32.3	28.6	12.2	9.18	9.81	8.87	7.92	7.47	5.72
29.	6.98		26.6	31.6	28.9	16.4	11.3	11.2	8.69	7.71	7.31	5.97
30.	7.22		21.9	35.3	33.0	19.0	9.47	10.7	8.49	8.11	7.27	6.02
31.	7.28		19.7		27.9		8.90	9.65		7.95		5.97
	Extremwerte in m³/s											
am	11.	04.	06.	13.	27.	27.	28.	09.	08.	23.	25.	29.
NQ	4.86	4.42	3.65	11.7	17.8	8.38	4.86	5.35	5.66	4.41	3.44	4.25
HQ	10.2	9.75	40.6	43.7	63.9	37.6	19.5	31.5	20.6	33.8	14.8	9.74
am	01.	23.	29.	29.	20.	20.	29.	04.	18.	05.	22.	10.
	Monatsmittel in m³/s(MQ),l/s.km²(Mq) bzw.Monatssummen in mm (h_A)											
MQ	7.47	7.44	10.3	21.1	28.3	16.9	10.7	10.7	9.07	9.67	7.58	6.94
Mq	6.01	5.99	8.32	17.0	22.8	13.6	8.60	8.65	7.30	7.78	6.10	5.58
h_A	16	14	22	44	61	35	23	23	19	21	16	14

Reihe: 2001-2005	Mittlere Monatsmittel in m³/s (MQ),l/s.km²(Mq) bzw. -summen in mm (h_A)											
MQ	10.6	8.22	8.99	11.7	14.0	13.8	17.0	18.3	16.3	17.9	14.1	11.7
Mq	8.52	6.61	7.23	9.44	11.3	11.1	13.6	14.8	13.1	14.4	11.3	9.38
h_A	23	16	19	24	30	29	37	40	34	38	29	24
Reihe: 1976-2006	Mittlere Monatsmittel mit Extremwerten in m³/s											
NQ	0.73	0.81	1.04	2.24	2.10	2.57	1.50	1.97	1.72	1.77	1.27	1.81
NQ_T	2.93	3.99	4.53	5.25	6.19	5.89	4.54	4.94	5.43	6.02	5.56	3.32
MNQ_T	6.37	6.24	7.31	10.3	12.8	11.2	10.7	10.5	10.1	10.3	10.5	8.10
NMQ	4.17	5.00	5.88	6.82	8.61	7.12	7.04	6.56	6.52	8.20	6.63	4.63
MQ	8.36	7.63	9.70	13.8	19.3	15.8	16.4	15.4	14.4	16.5	15.1	11.4
HMQ	21.5	14.1	20.8	26.4	32.5	28.6	34.8	32.1	26.4	42.7	48.2	26.9
MHQ	16.4	14.1	21.3	26.7	38.0	34.0	43.6	40.0	38.9	44.4	32.2	21.8
HQ	88.1	30.1	43.6	61.4	75.7	83.5	86.6	100	94.6	142	97.8	55.8

Jahreswerte in m³/s (Q),l/s.km²(Mq), mm (h_J)

	Berichtsjahr			Reihe: 2001 - 2005			Reihe: 1976 - 2006		
NQ	3.44	25.11.		1.50	28.07.2003		0.73	20.01.1979	
NQ_T	5.72	28.12.					2.93	08.01.1985	
$MJNQ_T$							4.95		
NJMQ							9.46		2003
MQ,Mq,h_A	12.2	9.83	310	13.3	10.7	339	13.7	11.0	347
HJMQ							16.7		2000
MJHQ							72.6		
HQ	63.9	20.05.		107	06.10.2005		142	24.10.1993	

NNQ seit 1975: 0.73 20.01.1979 **HHQ seit** 1975: 142 24.10.1993

Berichtsjahr(J) Überschreitungsdauer der Abflüsse in Tagen Reihe(R): 2001-2005

m³/s	Tage(J)	Tage(R)	m³/s	Tage(J)	Tage(R)	m³/s	Tage(J)	Tage(R)	m³/s	Tage(J)	Tage(R)
10000			500			20.0	56	52.6	1.00		
8000			350			16.0	79	96.8	0.80		
6000			250			12.0	113	166.4	0.60		
4000			180			9.00	187	236.8	0.40		
3000			140			7.00	322	297.4	0.30		
2000			100		0.2	5.00	365	350.0	0.20		
1600			80.0		0.4	3.50		364.2	0.10		
1200			60.0		1.6	2.50		365.2	0.06		
900			40.0	2	8.2	1.80			0.03		
700			30.0	13	18.8	1.40			0.00		

zeitweise durch Kraftwerksbetrieb beeinflusst

Nr. 744 Hüttenberg Görtschitz

Mst.Nr. 212928 Art: Schreibpegel Einzugsgebiet: 130.3 km²

Monat	I	II	III	IV	V	VI	VII	VIII	IX	X	XI	XII
Tag	Tägliche Abflüsse 2006 in m³/s											
1.	1.45	1.17	1.24	1.61	2.74	2.31	1.57	1.55	1.18	1.15	1.05	0.96
2.	1.35	1.20	1.03	1.65	2.51	2.34	1.65	1.58	1.24	1.14	0.99	0.93
3.	1.36	1.22	1.06	1.62	2.30	2.22	1.63	2.74	1.24	1.15	0.99	0.90
4.	1.28	1.20	1.12	1.40	2.09	2.23	1.66	2.79	1.18	1.19	1.01	0.90
5.	1.31	1.18	1.26	1.34	1.94	2.17	1.61	1.78	1.18	1.18	0.99	0.90
6.	1.31	1.16	1.29	1.30	1.91	2.20	1.55	1.62	1.16	1.24	0.97	0.88
7.	1.30	1.07	1.28	1.19	1.87	2.07	1.56	1.54	1.19	1.24	0.93	0.93
8.	1.28	1.09	1.32	1.21	1.83	1.98	1.56	1.44	1.28	1.25	0.94	0.94
9.	1.23	1.10	1.21	1.22	1.82	1.91	1.54	1.39	1.21	1.23	0.97	1.07
10.	1.13	1.08	1.22	1.31	1.83	1.88	1.58	1.41	1.19	1.19	0.93	1.09
11.	1.18	1.04	1.17	1.50	1.74	1.82	1.60	1.41	1.18	1.19	0.92	0.95
12.	1.10	0.98	1.10	1.46	1.73	1.80	1.62	2.02	1.19	1.18	0.92	0.89
13.	1.06	1.01	1.26	1.43	1.78	1.76	1.49	2.02	1.17	1.16	0.96	0.86
14.	1.05	1.02	1.35	1.41	1.80	1.68	1.65	1.67	1.14	1.15	0.95	0.86
15.	1.06	1.05	1.32	1.37	1.70	1.67	1.43	1.59	1.29	1.14	0.94	0.84
16.	1.07	1.15	1.28	1.65	1.72	1.74	1.36	1.38	1.64	1.14	0.92	0.84
17.	1.10	1.20	1.27	1.65	1.73	1.78	1.32	1.35	1.57	1.09	0.91	0.85
18.	1.18	1.23	1.27	1.70	1.68	1.83	1.32	1.36	1.42	1.12	0.90	0.93
19.	1.21	1.28	1.30	1.71	2.38	1.81	1.29	1.34	1.44	1.14	0.90	0.87
20.	1.15	1.40	1.32	1.60	4.57	1.70	1.26	1.33	1.29	1.13	1.11	0.74
21.	1.18	1.54	1.26	1.57	3.35	1.73	1.24	1.34	1.22	1.13	1.10	0.81
22.	1.15	1.53	1.24	1.58	2.92	1.80	1.28	1.40	1.22	1.17	1.37	0.77
23.	1.10	1.57	1.25	1.60	2.63	1.78	1.67	1.35	1.20	1.12	1.17	0.75
24.	0.94	1.63	1.30	1.64	3.51	1.61	1.55	1.36	1.18	1.72	1.11	0.78
25.	0.99	1.66	1.44	1.74	3.15	1.45	1.59	1.41	1.18	1.76	1.22	0.80
26.	1.04	1.68	1.65	1.82	2.70	1.36	1.48	1.23	1.11	1.22	1.18	0.80
27.	1.10	1.65	1.99	2.47	2.52	1.43	1.43	1.38	1.11	1.08	1.10	0.75
28.	1.14	1.52	2.03	3.25	2.47	1.54	1.43	1.34	1.09	1.04	1.04	0.76
29.	1.15		2.30	3.25	2.94	2.30	1.73	1.38	1.07	1.09	1.01	0.83
30.	1.12		1.74	2.89	3.08	1.82	1.45	1.28	1.07	1.15	0.96	0.81
31.	1.10		1.52		2.53		1.39	1.21		1.05		0.84
	Extremwerte in m³/s											
am	24.	12.	03.	07.	18.	26.	21.	25.	30.	31.	14.	20.
NQ	0.82	0.75	0.71	1.07	1.61	1.33	1.16	1.16	1.02	1.00	0.80	0.50
HQ	2.20	2.06	2.66	3.49	5.49	4.43	2.76	5.35	2.12	2.94	1.67	1.36
am	03.	28.	28.	29.	20.	29.	14.	03.	16.	24.	22.	09.
	Monatsmittel in m³/s(MQ),l/s.km²(Mq) bzw.Monatssummen in mm (h_A)											
MQ	1.17	1.27	1.37	1.70	2.37	1.86	1.50	1.55	1.23	1.19	1.02	0.87
Mq	8.96	9.76	10.5	13.1	18.2	14.3	11.5	11.9	9.42	9.14	7.79	6.64
h_A	24	24	28	34	49	37	31	32	24	24	20	17

Reihe: 2001-2005	Mittlere Monatsmittel in m³/s (MQ),l/s.km²(Mq) bzw. -summen in mm (h_A)											
MQ	1.13	1.04	1.25	1.28	1.52	1.61	1.69	1.85	1.86	1.82	1.52	1.15
Mq	8.71	7.95	9.59	9.83	11.7	12.4	13.0	14.2	14.3	14.0	11.7	8.79
h_A	23	19	26	25	31	32	35	38	37	37	30	23
Reihe: 1966-2006	Mittlere Monatsmittel mit Extremwerten in m³/s											
NQ	0.41	0.38	0.37	0.29	0.59	0.59	0.56	0.48	0.42	0.62	0.55	0.50
NQ_T	0.46	0.53	0.64	0.64	0.59	0.59	0.59	0.52	0.81	0.64	0.64	0.64
MNQ_T	0.88	0.86	1.00	1.21	1.56	1.49	1.48	1.43	1.42	1.35	1.25	0.97
NMQ	0.56	0.69	0.83	0.94	1.03	1.00	0.77	0.80	1.06	0.98	0.75	0.74
MQ	1.09	1.05	1.31	1.70	2.25	2.14	2.23	2.11	2.00	1.85	1.64	1.30
HMQ	2.14	1.84	2.17	3.13	3.88	4.44	4.89	3.74	3.46	3.35	3.60	2.46
MHQ	1.61	1.51	2.45	3.10	4.28	4.96	6.20	5.88	5.33	4.16	3.10	2.10
HQ	6.13	2.53	4.80	7.50	11.0	9.86	19.0	16.4	11.5	9.90	6.80	4.78

Jahreswerte in m³/s (Q),l/s.km²(Mq), mm (h_J)

	Berichtsjahr			Reihe: 2001 - 2005			Reihe: 1966 - 2006		
NQ	0.50	20.12.		0.29	08.04.2003		0.29	08.04.2003	
NQ_T	0.74	20.12.					0.46	04.01.2002	
$MJNQ_T$							0.73		
NJMQ							1.09		2003
MQ,Mq,h_A	1.42	10.9	345	1.46	11.2	354	1.73	13.3	418
HJMQ							2.36		1968
MJHQ							8.48		
HQ	5.49	20.05.		19.0	06.07.2004		19.0	06.07.2004	

NNQ seit 1966: 0.29 08.04.2003 **HHQ seit** 1966: 19.0 06.07.2004

Berichtsjahr(J) Überschreitungsdauer der Abflüsse in Tagen Reihe(R): 2001-2005

m³/s	Tage(J)	Tage(R)	m³/s	Tage(J)	Tage(R)	m³/s	Tage(J)	Tage(R)	m³/s	Tage(J)	Tage(R)
10000			500			20.0			1.00	315	272.4
8000			350			16.0			0.80	359	329.6
6000			250			12.0			0.60	365	356.6
4000			180			9.00			0.40		365.2
3000			140			7.00		0.4	0.30		
2000			100			5.00		3.4	0.20		
1600			80.0			3.50	2	11.6	0.10		
1200			60.0			2.50	18	29.0	0.06		
900			40.0			1.80	53	76.2	0.03		
700			30.0			1.40	145	153.0	0.00		

Im Jul,Aug,Sep nach ergänzten Wasserständen ermittelt

Nr. 745 Brückl Görtschitz

Mst.Nr. 212936 Art: Schreibpegel Einzugsgebiet: 315.6 km²

Monat	I	II	III	IV	V	VI	VII	VIII	IX	X	XI	XII
Tag	Tägliche Abflüsse 2006 in m³/s											
1.	3.15	2.36	3.66	5.05	6.78	5.44	4.37	3.20	3.27	2.81	2.45	2.54
2.	3.09	2.66	2.30	5.11	6.46	5.35	4.14	3.43	3.24	2.74	2.42	2.47
3.	3.12	2.64	1.97	5.59	6.21	5.19	4.13	4.65	3.09	2.53	2.41	2.43
4.	2.96	2.64	2.44	5.14	5.85	5.02	4.00	5.14	3.05	3.97	2.40	2.51
5.	2.90	2.64	2.60	4.42	5.65	4.81	3.75	3.88	2.93	4.45	2.40	2.51
6.	2.96	2.50	2.66	4.18	5.45	4.90	3.56	3.42	2.91	3.36	2.41	2.46
7.	2.92	2.30	2.56	3.80	5.27	4.73	3.47	3.27	2.91	2.98	2.40	2.38
8.	2.88	2.33	2.54	3.72	5.11	4.46	3.77	3.08	2.91	2.97	2.40	2.38
9.	2.84	2.28	2.64	3.65	5.04	4.39	3.65	2.98	2.91	2.81	2.40	2.57
10.	2.37	2.26	2.61	3.67	5.08	4.27	3.58	3.13	2.90	2.62	2.38	2.70
11.	2.57	2.24	2.60	4.66	4.81	4.20	3.46	3.33	2.81	2.56	2.30	2.45
12.	2.46	1.90	2.54	4.04	4.68	4.08	3.73	4.43	2.74	2.55	2.37	2.36
13.	2.25	2.12	2.46	3.78	4.67	4.00	3.43	5.03	2.74	2.47	2.40	2.36
14.	2.18	2.07	2.55	3.66	5.23	3.82	3.73	4.22	2.75	2.41	2.37	2.34
15.	2.19	2.15	2.53	3.81	4.80	3.78	3.56	4.37	2.90	2.40	2.35	2.37
16.	2.22	2.35	2.57	4.40	4.61	5.79	3.24	3.96	3.71	2.42	2.23	2.35
17.	2.25	2.58	2.63	4.58	4.67	5.71	3.09	3.75	4.18	2.40	2.23	2.38
18.	2.51	2.68	2.79	4.71	4.45	5.05	3.09	3.58	3.70	2.40	2.23	2.45
19.	2.65	2.75	3.27	4.68	5.24	4.90	3.04	3.45	3.67	2.40	2.23	2.35
20.	2.53	3.05	3.39	4.64	7.99	5.52	2.91	3.45	3.22	2.40	2.49	2.14
21.	2.50	3.54	3.53	4.59	6.96	4.73	2.88	3.45	3.09	2.40	2.47	2.27
22.	2.52	3.74	3.90	4.52	6.13	4.41	2.84	3.40	2.98	2.40	3.43	2.23
23.	2.45	3.66	4.32	4.60	5.59	4.46	3.79	3.27	2.91	2.38	2.92	2.16
24.	1.97	3.90	4.00	4.70	7.16	4.41	3.96	3.30	2.91	2.79	2.71	2.19
25.	1.91	3.98	4.04	4.77	6.65	4.18	3.88	3.66	2.90	3.76	2.84	2.20
26.	2.13	4.05	4.39	4.89	5.85	3.97	3.42	3.43	2.74	2.65	2.81	2.19
27.	2.19	4.08	5.15	5.96	5.61	3.90	3.39	3.77	2.74	2.47	2.70	2.10
28.	2.46	3.29	5.56	8.31	5.51	3.97	3.25	3.75	2.74	2.40	2.59	2.09
29.	2.45		6.83	8.25	5.97	6.25	4.03	4.10	2.74	2.39	2.54	2.18
30.	2.44		5.49	7.32	6.62	5.27	3.26	3.66	2.76	2.52	2.54	2.13
31.	2.35		4.96		5.83		3.09	3.40		2.40		2.10
	Extremwerte in m³/s											
am	24.	12.	03.	05.	18.	26.	22.	10.	05.	17.	06.	28.
NQ	1.52	1.31	1.21	2.88	2.21	2.86	2.57	2.40	2.23	2.07	2.07	1.57
HQ	5.47	4.12	8.32	9.48	9.15	26.5	6.46	8.96	4.99	5.82	4.44	4.04
am	03.	28.	29.	28.	20.	16.	25.	03.	17.	04.	22.	17.
	Monatsmittel in m³/s(MQ),l/s.km²(Mq) bzw.Monatssummen in mm (h_A)											
MQ	2.53	2.81	3.40	4.84	5.67	4.70	3.53	3.71	3.03	2.72	2.49	2.33
Mq	8.01	8.91	10.8	15.3	18.0	14.9	11.2	11.7	9.61	8.61	7.90	7.39
h_A	21	22	29	40	48	39	30	31	25	23	20	19

Reihe: 2001-2005	Mittlere Monatsmittel in m³/s (MQ),l/s.km²(Mq) bzw. -summen in mm (h_A)											
MQ	2.71	2.37	2.52	3.06	3.36	3.50	3.95	4.40	3.95	4.12	3.32	2.58
Mq	8.58	7.52	7.98	9.68	10.6	11.1	12.5	13.9	12.5	13.1	10.5	8.18
h_A	23	18	21	25	29	29	34	37	32	35	27	21
Reihe: 1951-2006	Mittlere Monatsmittel mit Extremwerten in m³/s											
NQ	0.58	0.61	0.64	0.71	0.89	1.01	0.85	0.77	0.81	0.85	0.72	0.62
NQ_T	1.10	1.30	1.21	1.36	1.57	1.58	1.36	1.24	1.58	1.71	1.62	1.18
MNQ_T	1.93	1.91	2.09	2.72	3.44	3.47	3.32	3.14	3.13	3.02	2.95	2.29
NMQ	1.43	1.53	1.59	1.88	2.00	1.92	1.76	1.71	1.92	1.99	1.93	1.44
MQ	2.40	2.31	2.75	3.70	5.01	4.85	4.84	4.56	4.26	4.19	3.78	3.04
HMQ	4.78	3.69	4.47	6.50	9.53	11.1	9.53	13.6	8.48	8.27	7.96	7.22
MHQ	3.81	3.53	5.45	6.92	10.2	11.9	12.9	13.3	11.0	10.4	7.80	5.63
HQ	15.6	8.25	17.2	14.5	23.0	32.2	30.6	51.0	23.7	32.0	20.1	16.0

Jahreswerte in m³/s (Q),l/s.km²(Mq), mm (h_J)									
	Berichtsjahr			Reihe: 2001 - 2005			Reihe: 1951 - 2006		
NQ	1.21	03.03.		0.83	27.03.2002		0.58	28.01.1976	
NQ_T	1.90	12.02.					1.10	15.01.1987	
$MJNQ_T$							1.65		
NJMQ							2.32		1971
MQ,Mq,h_A	3.48	11.0	348	3.29	10.4	328	3.82	12.1	381
HJMQ							6.60		1965
MJHQ							19.5		
HQ	26.5	16.06.		32.2	20.06.2004		51.0	02.08.1965	
NNQ seit 1951:	0.58	28.01.1976		**HHQ seit** 1951:	51.0	02.08.1965			

Berichtsjahr(J)	Überschreitungsdauer der Abflüsse in Tagen											Reihe(R): 2001-2005
m³/s	Tage(J)	Tage(R)	m³/s	Tage(J)	Tage(R)	m³/s	Tage(J)	Tage(R)	m³/s	Tage(J)	Tage(R)	
10000			500			20.0		0.2	1.00		365.2	
8000			350			16.0		0.6	0.80			
6000			250			12.0		1.8	0.60			
4000			180			9.00		9.0	0.40			
3000			140			7.00	5	18.6	0.30			
2000			100			5.00	48	40.0	0.20			
1600			80.0			3.50	148	127.2	0.10			
1200			60.0			2.50	272	219.0	0.06			
900			40.0			1.80	365	324.0	0.03			
700			30.0			1.40		355.4	0.00			

zeitweise durch Kraftwerksbetrieb beeinflusst
Im Jän,Feb,Mrz nach ergänzten Wasserständen ermittelt

Nr. 746 Mauthbrücken-OWF Glan

Mst.Nr. 213322 Art: Schreibpegel Einzugsgebiet: 87.2 km²

Monat	I	II	III	IV	V	VI	VII	VIII	IX	X	XI	XII
Tag	Tägliche Abflüsse 2006 in m³/s											
1.	0.69	0.50	0.64	2.73	2.53	1.24	0.57	0.30	0.43	0.26	0.27	0.29
2.	0.68	0.50	0.66	2.48	1.92	1.16	0.51	0.46	0.40	0.26	0.26	0.29
3.	0.67	0.50	0.61	2.50	1.72	1.08	0.49	0.88	0.38	0.31	0.26	0.29
4.	0.67	0.50	0.64	2.41	1.55	0.97	0.47	0.96	0.38	0.48	0.26	0.29
5.	0.66	0.50	0.69	2.30	1.45	0.89	0.51	0.67	0.36	0.91	0.26	0.29
6.	0.61	0.51	0.78	2.52	1.35	0.88	0.48	0.59	0.34	0.60	0.26	0.29
7.	0.58	0.51	0.72	2.31	1.25	0.90	0.46	0.48	0.32	0.53	0.26	0.29
8.	0.56	0.51	0.67	2.11	1.19	0.85	0.49	0.41	0.30	0.51	0.32	0.29
9.	0.54	0.50	0.72	1.95	1.26	0.83	0.55	0.45	0.30	0.47	0.41	0.51
10.	0.54	0.49	0.71	1.93	1.33	0.78	0.57	0.55	0.30	0.46	0.38	0.57
11.	0.53	0.48	0.73	2.55	1.17	0.76	0.43	0.48	0.30	0.41	0.33	0.43
12.	0.53	0.47	0.74	2.20	1.09	0.71	0.48	0.64	0.30	0.39	0.27	0.38
13.	0.53	0.44	0.70	1.90	1.02	0.67	0.52	0.67	0.30	0.37	0.24	0.35
14.	0.53	0.43	0.69	1.72	0.98	0.64	0.79	0.52	0.28	0.37	0.22	0.33
15.	0.52	0.42	0.69	1.58	0.95	0.59	0.59	0.47	0.28	0.37	0.23	0.32
16.	0.52	0.40	0.68	1.62	0.86	0.56	0.49	0.42	0.34	0.35	0.22	0.29
17.	0.52	0.41	0.69	1.55	0.85	1.31	0.44	0.40	0.44	0.36	0.24	0.30
18.	0.51	0.42	0.70	1.53	0.79	1.07	0.43	0.37	0.40	0.37	0.26	0.89
19.	0.51	0.55	0.72	1.51	1.12	0.77	0.42	0.35	0.38	0.37	0.26	0.76
20.	0.51	0.59	0.81	1.46	2.17	0.66	0.40	0.30	0.36	0.35	0.29	0.60
21.	0.50	0.72	0.91	1.35	1.57	0.64	0.34	0.30	0.34	0.33	0.29	0.53
22.	0.50	0.71	1.00	1.25	1.43	0.63	0.40	0.33	0.33	0.33	1.10	0.50
23.	0.50	0.71	1.49	1.23	1.16	0.59	0.34	0.34	0.30	0.33	0.70	0.45
24.	0.50	0.71	1.65	1.21	1.81	0.56	0.34	0.40	0.30	0.41	0.48	0.42
25.	0.49	0.70	1.65	1.12	1.76	0.55	0.34	0.54	0.30	0.44	0.42	0.43
26.	0.49	0.70	1.76	1.04	1.35	0.51	0.30	0.40	0.30	0.34	0.38	0.39
27.	0.49	0.71	2.00	1.18	1.19	0.49	0.38	0.38	0.27	0.33	0.35	0.39
28.	0.49	0.68	2.42	1.60	1.13	0.46	0.36	0.39	0.26	0.33	0.33	0.38
29.	0.49		5.47	1.96	1.44	0.58	0.34	0.71	0.26	0.32	0.33	0.39
30.	0.49		3.36	3.18	1.81	0.75	0.33	0.60	0.26	0.30	0.31	0.38
31.	0.50		2.89		1.47		0.30	0.45		0.29		0.36
	Extremwerte in m³/s											
am	27.	17.	08.	26.	16.	28.	07.	02.	14.	03.	13.	09.
NQ	0.49	0.39	0.54	0.98	0.78	0.41	0.29	0.30	0.26	0.26	0.22	0.29
HQ	0.70	0.74	7.09	3.45	3.21	6.09	4.58	1.50	0.48	1.06	1.67	1.24
am	01.	26.	29.	30.	01.	17.	14.	03.	16.	05.	22.	18.
	Monatsmittel in m³/s(MQ),l/s.km²(Mq) bzw.Monatssummen in mm (h_A)											
MQ	0.54	0.55	1.24	1.86	1.38	0.77	0.45	0.49	0.33	0.39	0.34	0.41
Mq	6.24	6.26	14.3	21.4	15.8	8.81	5.12	5.63	3.74	4.53	3.90	4.70
h_A	17	15	38	55	42	23	14	15	10	12	10	12

Reihe: 2001-2005	Mittlere Monatsmittel in m³/s (MQ),l/s.km²(Mq) bzw. -summen in mm (h_A)											
MQ	0.90	0.63	0.82	1.06	0.64	0.74	1.00	0.97	0.83	0.99	1.11	0.92
Mq	10.3	7.21	9.37	12.1	7.36	8.50	11.5	11.1	9.53	11.4	12.7	10.6
h_A	28	17	25	31	20	22	31	30	25	31	33	27
Reihe: 1984-2006	Mittlere Monatsmittel mit Extremwerten in m³/s											
NQ	.041	0.09	0.15	0.24	0.14	0.10	0.11	0.11	0.13	0.20	0.20	0.18
NQ_T	0.12	0.11	0.20	0.26	0.18	0.13	0.13	0.12	0.14	0.21	0.22	0.19
MNQ_T	0.45	0.39	0.47	0.70	0.47	0.38	0.39	0.37	0.41	0.50	0.66	0.59
NMQ	0.17	0.16	0.33	0.35	0.25	0.26	0.31	0.18	0.23	0.27	0.34	0.27
MQ	0.62	0.52	0.86	1.24	0.84	0.74	0.82	0.74	0.77	1.05	1.28	0.87
HMQ	2.11	1.22	1.52	3.01	1.90	1.75	2.03	2.17	1.84	3.18	4.28	2.09
MHQ	1.27	1.01	2.77	2.94	2.62	3.32	5.25	3.45	3.62	4.20	4.30	1.88
HQ	9.70	2.64	7.09	7.07	6.74	8.78	13.5	9.78	10.7	13.8	9.97	7.43

Jahreswerte in m³/s (Q),l/s.km²(Mq), mm (h_J)									
	Berichtsjahr			Reihe: 2001 - 2005			Reihe: 1984 - 2006		
NQ	0.22	13.11.		0.10	23.06.2002		.041	31.01.1989	
NQ_T	0.22	14.11.					0.11	12.02.1989	
$MJNQ_T$							0.21		
NJMQ							0.49		1997
MQ,Mq,h_A	0.73	8.37	264	0.86	9.85	311	0.86	9.92	313
HJMQ							1.23		1996
MJHQ							8.55		
HQ	7.09	29.03.		9.70	08.01.2001		13.8	24.10.1993	
NNQ seit 1984:	.041	31.01.1989		**HHQ seit** 1984:	13.8	24.10.1993			

Berichtsjahr(J)	Überschreitungsdauer der Abflüsse in Tagen											Reihe(R): 2001-2005
m³/s	Tage(J)	Tage(R)	m³/s	Tage(J)	Tage(R)	m³/s	Tage(J)	Tage(R)	m³/s	Tage(J)	Tage(R)	
10000			500			20.0			1.00	72	109.8	
8000			350			16.0			0.80	88	155.0	
6000			250			12.0			0.60	142	221.6	
4000			180			9.00			0.40	254	295.4	
3000			140			7.00		0.2	0.30	330	339.6	
2000			100			5.00	1	0.8	0.20	365	364.4	
1600			80.0			3.50	1	3.0	0.10		365.2	
1200			60.0			2.50	9	10.4	0.06			
900			40.0			1.80	25	29.0	0.03			
700			30.0			1.40	45	51.8	0.00			

Im Jän,Feb durch Eis beeinflusst
Im Jän,Feb,Mrz,Apr,Aug,Sep,Okt,Nov nach erg.Wasserständen erm.

Abflüsse

Nr. 747 Wimitz
Wimitz

Mst.Nr. 213249 Art: Schreibpegel Einzugsgebiet: 68.0 km²

Monat	I	II	III	IV	V	VI	VII	VIII	IX	X	XI	XII
Tag	Tägliche Abflüsse 2006 in m³/s											
1.	0.41	0.44	0.44	1.30	1.10	0.96	0.68	0.54	0.47	0.40	0.41	0.40
2.	0.41	0.44	0.41	1.32	1.06	0.92	0.67	0.61	0.47	0.39	0.38	0.39
3.	0.40	0.44	0.43	1.35	1.00	0.89	0.68	0.90	0.45	0.38	0.38	0.38
4.	0.40	0.44	0.40	1.30	0.98	0.86	0.69	0.74	0.46	0.51	0.37	0.37
5.	0.41	0.44	0.44	1.22	0.96	0.84	0.68	0.57	0.44	0.67	0.38	0.37
6.	0.41	0.43	0.42	1.16	0.93	0.88	0.67	0.54	0.44	0.51	0.39	0.36
7.	0.41	0.42	0.40	1.08	0.91	0.84	0.63	0.54	0.44	0.48	0.40	0.36
8.	0.42	0.42	0.39	1.02	0.90	0.80	0.73	0.51	0.44	0.48	0.39	0.34
9.	0.42	0.42	0.40	0.98	0.93	0.78	0.67	0.53	0.44	0.45	0.37	0.41
10.	0.40	0.42	0.40	0.96	0.89	0.77	0.67	0.57	0.44	0.46	0.37	0.42
11.	0.41	0.43	0.39	1.16	0.84	0.76	0.64	0.56	0.43	0.44	0.36	0.37
12.	0.42	0.42	0.39	1.00	0.82	0.73	0.75	0.65	0.42	0.44	0.36	0.36
13.	0.41	0.40	0.38	0.96	0.80	0.74	0.74	0.63	0.43	0.45	0.38	0.37
14.	0.41	0.37	0.38	0.94	0.82	0.74	0.70	0.51	0.42	0.45	0.36	0.36
15.	0.41	0.37	0.39	0.90	0.77	0.74	0.69	0.50	0.45	0.44	0.36	0.35
16.	0.41	0.37	0.38	1.00	0.79	0.72	0.63	0.52	0.51	0.43	0.36	0.36
17.	0.41	0.37	0.39	0.97	0.76	0.82	0.61	0.52	0.57	0.42	0.35	0.37
18.	0.41	0.37	0.39	0.97	0.73	0.88	0.59	0.47	0.53	0.42	0.34	0.50
19.	0.41	0.38	0.40	0.93	0.99	0.73	0.59	0.47	0.52	0.44	0.35	0.43
20.	0.41	0.39	0.42	0.91	1.45	0.81	0.57	0.46	0.46	0.44	0.36	0.37
21.	0.42	0.44	0.46	0.87	1.07	0.71	0.54	0.46	0.44	0.43	0.37	0.39
22.	0.43	0.45	0.50	0.86	0.97	0.67	0.55	0.47	0.43	0.43	0.56	0.40
23.	0.43	0.44	0.59	0.85	0.90	0.68	0.53	0.46	0.42	0.42	0.43	0.36
24.	0.42	0.44	0.61	0.84	1.18	0.67	0.53	0.46	0.41	0.47	0.38	0.36
25.	0.42	0.44	0.65	0.79	1.10	0.63	0.53	0.50	0.41	0.47	0.38	0.35
26.	0.42	0.43	0.74	0.80	1.05	0.61	0.53	0.46	0.42	0.42	0.38	0.35
27.	0.43	0.43	0.88	0.91	1.02	0.60	0.55	0.51	0.42	0.41	0.37	0.37
28.	0.44	0.41	0.98	1.01	0.99	0.61	0.53	0.50	0.41	0.40	0.37	0.38
29.	0.45		1.47	1.00	1.12	0.79	0.56	0.63	0.41	0.41	0.39	0.38
30.	0.44		1.35	1.14	1.13	0.81	0.52	0.53	0.40	0.40	0.37	0.37
31.	0.44		1.31		1.02		0.53	0.48		0.40		0.37
	Extremwerte in m³/s											
am	09.	15.	18.	12.	22.	28.	01.	08.	30.	28.	20.	25.
NQ	0.39	0.32	0.36	0.49	0.50	0.56	0.39	0.29	0.40	0.22	0.18	0.33
HQ	0.45	0.47	1.70	1.41	1.74	1.52	1.53	1.74	0.68	0.91	0.65	0.58
am	09.	24.	29.	03.	20.	29.	12.	03.	17.	05.	22.	18.
	Monatsmittel in m³/s(MQ),l/s.km²(Mq) bzw.Monatssummen in mm (h_A)											
MQ	0.42	0.42	0.57	1.02	0.97	0.77	0.62	0.54	0.45	0.44	0.38	0.38
Mq	6.15	6.12	8.33	14.9	14.2	11.3	9.11	7.96	6.58	6.52	5.59	5.56
h_A	16	15	22	39	38	29	24	21	17	17	14	14
Reihe: 2001-2005	Mittlere Monatsmittel in m³/s (MQ),l/s.km²(Mq) bzw. -summen in mm (h_A)											
MQ	0.55	0.44	0.46	0.62	0.52	0.61	0.85	0.80	0.69	0.71	0.60	0.50
Mq	8.12	6.49	6.76	9.19	7.71	8.91	12.6	11.8	10.1	10.4	8.87	7.37
h_A	22	16	18	24	21	23	34	32	26	28	23	19
Reihe: 1981-2006	Mittlere Monatsmittel mit Extremwerten in m³/s											
NQ	0.16	0.12	0.16	0.11	0.10	0.14	0.12	0.07	0.08	0.19	0.18	0.16
NQ_T	0.19	0.18	0.16	0.18	0.18	0.18	0.21	0.21	0.21	0.24	0.19	0.17
MNQ_T	0.39	0.36	0.37	0.52	0.48	0.42	0.44	0.43	0.45	0.50	0.51	0.43
NMQ	0.26	0.22	0.26	0.28	0.27	0.26	0.34	0.32	0.25	0.30	0.29	0.27
MQ	0.48	0.42	0.50	0.71	0.64	0.61	0.67	0.63	0.64	0.75	0.76	0.59
HMQ	1.27	0.82	0.86	1.58	1.31	1.41	1.59	1.60	1.19	1.78	2.36	1.41
MHQ	0.84	0.72	1.12	1.15	1.32	1.58	1.85	1.56	1.69	1.80	1.60	1.11
HQ	4.10	1.95	3.96	2.79	2.63	3.65	3.77	3.36	3.46	6.15	5.92	2.56

Jahreswerte in m³/s (Q),l/s.km²(Mq), mm (h_J)

	Berichtsjahr			Reihe: 2001 - 2005			Reihe: 1981 - 2006		
NQ	0.18	20.11.		0.14	22.02.2002		0.07	23.08.2000	
NQ_T	0.34	08.12.					0.16	10.03.1988	
$MJNQ_T$							0.26		
NJMQ							0.39		1997
MQ,Mq,h_A	0.58	8.54	269	0.60	8.83	278	0.62	9.08	286
HJMQ							0.83		1996
MJHQ							3.10		
HQ	1.74	03.08.		4.10	08.01.2001		6.15	24.10.1993	

NNQ seit 1977: 0.07 23.08.2000 **HHQ seit** 1977: 6.15 24.10.1993

Berichtsjahr(J) Überschreitungsdauer der Abflüsse in Tagen Reihe(R): 2001-2005

m³/s	Tage(J)	Tage(R)	m³/s	Tage(J)	Tage(R)	m³/s	Tage(J)	Tage(R)	m³/s	Tage(J)	Tage(R)
10000			**500**			**20.0**			**1.00**	29	41.0
8000			**350**			**16.0**			**0.80**	74	73.0
6000			**250**			**12.0**			**0.60**	123	138.8
4000			**180**			**9.00**			**0.40**	296	257.0
3000			**140**			**7.00**			**0.30**	365	321.8
2000			**100**			**5.00**			**0.20**		362.8
1600			**80.0**			**3.50**			**0.10**		365.2
1200			**60.0**			**2.50**		1.2	**0.06**		
900			**40.0**			**1.80**		7.8	**0.03**		
700			**30.0**			**1.40**	2	17.4	**0.00**		

Nr. 748 Breitenstein
Wimitz

Mst.Nr. 213256 Art: Schreibpegel Einzugsgebiet: 106.5 km²

Monat	I	II	III	IV	V	VI	VII	VIII	IX	X	XI	XII
Tag	Tägliche Abflüsse 2006 in m³/s											
1.	0.81	0.62	0.59	2.30	1.77	1.60	1.14	0.92	0.69	0.58	0.58	0.55
2.	0.81	0.62	0.64	2.31	1.69	1.55	1.10	0.97	0.67	0.58	0.61	0.54
3.	0.74	0.62	0.61	2.31	1.65	1.53	1.12	1.42	0.66	0.56	0.62	0.54
4.	0.72	0.60	0.65	2.21	1.58	1.49	1.14	1.27	0.64	0.72	0.61	0.53
5.	0.72	0.58	0.69	2.06	1.51	1.46	1.08	0.85	0.63	1.09	0.62	0.53
6.	0.72	0.60	0.66	1.92	1.49	1.47	1.08	0.78	0.63	0.76	0.65	0.52
7.	0.71	0.61	0.63	1.80	1.49	1.44	1.05	0.76	0.63	0.72	0.64	0.52
8.	0.70	0.64	0.59	1.74	1.46	1.39	1.19	0.71	0.61	0.68	0.60	0.52
9.	0.71	0.65	0.66	1.64	1.44	1.36	1.11	0.70	0.61	0.67	0.58	0.57
10.	0.70	0.65	0.64	1.64	1.46	1.36	1.16	0.83	0.62	0.65	0.57	0.68
11.	0.61	0.65	0.65	1.86	1.39	1.34	1.10	0.75	0.58	0.65	0.56	0.60
12.	0.59	0.61	0.63	1.66	1.33	1.28	1.15	0.91	0.58	0.66	0.57	0.58
13.	0.59	0.66	0.61	1.54	1.32	1.24	1.38	0.93	0.59	0.67	0.61	0.56
14.	0.59	0.66	0.62	1.48	1.35	1.23	1.15	0.79	0.59	0.67	0.59	0.55
15.	0.66	0.63	0.60	1.44	1.33	1.20	1.18	0.75	0.60	0.64	0.58	0.53
16.	0.67	0.63	0.62	1.53	1.26	1.19	1.08	0.73	0.72	0.60	0.59	0.53
17.	0.62	0.64	0.62	1.54	1.24	1.28	1.06	0.72	0.85	0.57	0.60	0.53
18.	0.68	0.64	0.61	1.55	1.21	1.47	1.02	0.70	0.77	0.56	0.60	0.65
19.	0.68	0.68	0.61	1.48	1.56	1.24	1.01	0.68	0.80	0.56	0.60	0.67
20.	0.65	0.69	0.65	1.42	2.44	1.38	0.98	0.68	0.70	0.56	0.61	0.59
21.	0.65	0.72	0.69	1.37	1.79	1.34	0.98	0.69	0.64	0.56	0.61	0.56
22.	0.65	0.69	0.75	1.33	1.63	1.24	0.99	0.69	0.63	0.56	0.96	0.54
23.	0.64	0.66	0.91	1.30	1.49	1.22	0.98	0.67	0.61	0.56	0.86	0.53
24.	0.53	0.65	0.95	1.30	1.88	1.20	0.94	0.66	0.62	0.60	0.63	0.51
25.	0.50	0.65	0.96	1.24	1.88	1.17	0.91	0.72	0.62	0.74	0.60	0.49
26.	0.56	0.64	1.05	1.19	1.72	1.12	0.89	0.70	0.60	0.62	0.59	0.50
27.	0.61	0.64	1.16	1.22	1.66	1.09	0.93	0.76	0.60	0.60	0.58	0.50
28.	0.63	0.63	1.39	1.52	1.62	1.12	0.93	0.76	0.58	0.59	0.57	0.52
29.	0.63		2.85	1.45	1.77	1.45	1.00	0.93	0.58	0.58	0.56	0.53
30.	0.63		2.60	1.72	1.83	1.42	0.92	0.79	0.57	0.59	0.55	0.52
31.	0.63		2.39		1.66		0.92	0.74		0.56		0.51
	Extremwerte in m³/s											
am	25.	05.	08.	27.	19.	27.	27.	24.	10.	03.	01.	25.
NQ	0.44	0.47	0.41	1.14	1.19	1.05	0.85	0.62	0.54	0.53	0.55	0.48
HQ	0.89	0.81	3.54	2.39	2.87	2.11	2.27	2.49	0.93	1.48	1.19	0.77
am	02.	03.	29.	02.	20.	29.	12.	03.	17.	05.	22.	18.
	Monatsmittel in m³/s(MQ),l/s.km²(Mq) bzw.Monatssummen in mm (h_A)											
MQ	0.66	0.64	0.91	1.64	1.58	1.33	1.05	0.81	0.64	0.64	0.62	0.55
Mq	6.16	6.02	8.55	15.4	14.8	12.5	9.89	7.56	6.02	5.98	5.79	5.15
h_A	16	15	23	40	40	32	26	20	16	16	15	13
Reihe: 2001-2005	Mittlere Monatsmittel in m³/s (MQ),l/s.km²(Mq) bzw. -summen in mm (h_A)											
MQ	0.93	0.76	0.77	0.93	0.79	0.95	1.28	1.22	1.02	1.08	0.95	0.83
Mq	8.70	7.10	7.19	8.73	7.46	8.92	12.1	11.4	9.58	10.2	8.93	7.84
h_A	23	17	19	23	20	23	32	31	25	27	23	20
Reihe: 1981-2006	Mittlere Monatsmittel mit Extremwerten in m³/s											
NQ	0.13	0.18	0.22	0.24	0.29	0.26	0.27	0.27	0.32	0.36	0.23	0.15
NQ_T	0.29	0.34	0.34	0.34	0.36	0.38	0.35	0.40	0.41	0.45	0.31	0.28
MNQ_T	0.61	0.59	0.62	0.81	0.73	0.67	0.67	0.69	0.67	0.74	0.78	0.68
NMQ	0.38	0.42	0.40	0.48	0.41	0.48	0.61	0.49	0.49	0.56	0.47	0.50
MQ	0.77	0.70	0.82	1.06	0.98	0.93	1.01	0.97	0.94	1.08	1.14	0.93
HMQ	2.14	1.41	1.27	2.36	1.97	2.11	2.34	2.10	1.68	2.55	4.08	2.21
MHQ	1.30	1.00	1.69	1.75	2.20	2.61	3.12	2.86	2.94	3.11	2.77	1.64
HQ	8.07	1.62	3.54	4.37	5.63	7.85	7.40	5.76	7.32	10.2	14.4	5.22

Jahreswerte in m³/s (Q),l/s.km²(Mq), mm (h_J)

	Berichtsjahr			Reihe: 2001 - 2005			Reihe: 1981 - 2006		
NQ	0.41	08.03.		0.22	30.03.2002		0.13	27.01.1986	
NQ_T	0.49	25.12.					0.28	02.12.1983	
$MJNQ_T$							0.42		
NJMQ							0.72		1997
MQ,Mq,h_A	0.92	8.66	273	0.94	8.79	277	0.94	8.87	280
HJMQ							1.22		1996
MJHQ							5.74		
HQ	3.54	29.03.		8.07	08.01.2001		14.4	21.11.2000	

NNQ seit 1977: 0.13 27.01.1986 **HHQ seit** 1977: 14.4 21.11.2000

Berichtsjahr(J) Überschreitungsdauer der Abflüsse in Tagen Reihe(R): 2001-2005

m³/s	Tage(J)	Tage(R)	m³/s	Tage(J)	Tage(R)	m³/s	Tage(J)	Tage(R)	m³/s	Tage(J)	Tage(R)
10000			**500**			**20.0**			**1.00**	120	125.8
8000			**350**			**16.0**			**0.80**	147	186.2
6000			**250**			**12.0**			**0.60**	295	267.2
4000			**180**			**9.00**			**0.40**	365	351.0
3000			**140**			**7.00**			**0.30**		365.2
2000			**100**			**5.00**		0.4	**0.20**		
1600			**80.0**			**3.50**		1.8	**0.10**		
1200			**60.0**			**2.50**	2	9.6	**0.06**		
900			**40.0**			**1.80**	15	24.8	**0.03**		
700			**30.0**			**1.40**	60	53.6	**0.00**		

Im Okt,Dez nach ergänzten Wasserständen ermittelt

Abflüsse

Nr. 750 Zollfeld Glan

Mst.Nr. 212951 Art: Schreibpegel Einzugsgebiet: 432.3 km²

Monat	I	II	III	IV	V	VI	VII	VIII	IX	X	XI	XII
Tag	Tägliche Abflüsse 2006 in m³/s											
1.	3.17	2.67	3.20	10.4	8.07	4.78	2.83	1.94	1.91	1.71	1.79	1.85
2.	3.26	2.65	3.28	9.70	6.35	4.45	2.55	2.13	1.83	1.70	1.83	1.82
3.	3.15	2.64	3.13	9.80	5.74	4.20	2.51	3.30	1.79	1.71	1.80	1.78
4.	3.11	2.61	3.22	9.90	5.29	4.03	2.45	3.82	1.77	2.12	1.78	1.77
5.	3.10	2.60	3.64	8.39	4.93	3.84	2.23	2.33	1.76	3.21	1.77	1.77
6.	3.14	2.58	3.76	8.11	4.67	3.83	2.14	2.09	1.76	2.18	1.79	1.76
7.	3.11	2.54	3.52	7.52	4.50	3.82	2.09	2.02	1.73	1.99	1.83	1.76
8.	3.09	2.59	3.32	6.87	4.29	3.56	2.17	1.95	1.70	1.93	1.80	1.76
9.	3.04	2.60	3.53	6.45	4.27	3.44	2.22	1.91	1.70	1.84	1.76	1.97
10.	3.01	2.57	3.53	6.10	4.62	3.35	2.27	2.08	1.70	1.83	1.76	2.25
11.	2.66	2.53	3.60	8.13	4.43	3.26	2.23	1.97	1.69	1.81	1.76	1.99
12.	2.60	2.47	3.61	6.99	4.11	3.14	2.20	2.30	1.69	1.78	1.76	1.91
13.	2.56	2.49	3.44	6.11	3.88	3.04	2.54	2.61	1.69	1.76	1.76	1.85
14.	2.52	2.52	3.45	5.62	3.90	2.93	2.55	2.17	1.68	1.76	1.75	1.83
15.	2.73	2.51	3.41	5.30	3.84	2.83	2.62	2.08	1.69	1.75	1.74	1.80
16.	2.86	2.59	3.41	5.58	3.69	2.79	2.21	2.01	1.88	1.76	1.71	1.77
17.	2.60	2.62	3.43	5.66	3.47	3.67	2.09	1.96	2.19	1.77	1.70	1.77
18.	2.79	2.65	3.50	5.66	3.27	5.92	2.05	1.87	2.13	1.76	1.70	2.47
19.	2.85	2.95	3.66	5.39	3.87	3.63	1.99	1.81	2.21	1.76	1.70	2.34
20.	2.81	3.14	4.02	5.11	7.52	3.70	1.97	1.78	1.96	1.76	1.75	2.06
21.	2.82	3.61	4.39	4.74	5.39	3.43	1.92	1.78	1.85	1.76	1.78	1.97
22.	2.79	3.69	5.01	4.46	5.00	3.14	1.93	1.79	1.82	1.76	3.79	1.96
23.	2.74	3.73	6.75	4.33	4.33	3.11	1.94	1.77	1.76	1.76	2.87	1.89
24.	2.38	3.64	7.24	4.27	6.34	3.01	1.96	1.84	1.76	1.90	2.23	1.83
25.	2.39	3.65	7.06	3.97	6.50	2.83	1.92	2.06	1.76	2.15	2.08	1.82
26.	2.44	3.56	7.67	3.79	5.18	2.66	1.90	1.91	1.75	1.90	2.02	1.83
27.	2.52	3.50	8.51	4.04	4.72	2.54	1.89	1.86	1.73	1.84	1.97	1.83
28.	2.64	3.36	9.53	5.62	4.48	2.63	2.02	1.92	1.73	1.82	1.91	1.74
29.	2.71		15.6	6.00	5.13	3.92	2.06	2.69	1.72	1.83	1.90	1.75
30.	2.72		13.5	8.35	6.53	4.10	1.96	2.27	1.71	1.78	1.88	1.74
31.	2.71		11.0		5.40		1.92	2.03		1.77		1.76
	Extremwerte in m³/s											
am	24.	07.	08.	26.	18.	27.	27.	19.	11.	01.	11.	28.
NQ	2.16	2.24	2.78	3.67	3.22	2.48	1.83	1.76	1.63	1.70	1.70	1.70
HQ	3.37	3.81	17.5	11.3	9.60	9.10	4.54	6.59	2.40	4.15	5.48	2.96
am	01.	21.	29.	01.	01.	18.	14.	04.	17.	05.	22.	18.
	Monatsmittel in m³/s(MQ),l/s.km²(Mq) bzw.Monatssummen in mm (h_A)											
MQ	2.81	2.90	5.35	6.41	4.96	3.52	2.17	2.13	1.80	1.88	1.92	1.88
Mq	6.50	6.71	12.4	14.8	11.5	8.14	5.02	4.93	4.17	4.34	4.45	4.36
h_A	17	16	33	38	31	21	13	13	11	12	12	11

Reihe: 2001-2005	Mittlere Monatsmittel in m³/s (MQ),l/s.km²(Mq) bzw. -summen in mm (h_A)											
MQ	3.98	3.02	3.49	4.12	3.10	3.82	4.52	4.19	3.43	3.94	3.84	3.32
Mq	9.20	7.00	8.07	9.52	7.18	8.84	10.5	9.68	7.93	9.12	8.88	7.68
h_A	25	17	22	25	19	23	28	26	21	24	23	20
Reihe: 1966-2006	Mittlere Monatsmittel mit Extremwerten in m³/s											
NQ	1.14	1.14	1.33	1.36	1.01	0.91	1.03	0.70	0.75	1.02	1.02	1.02
NQ_T	1.14	1.15	1.42	1.40	1.15	1.00	1.03	0.71	0.98	1.18	1.18	1.11
MNQ_T	2.58	2.53	2.97	3.75	2.93	2.46	2.58	2.36	2.49	2.73	3.10	2.93
NMQ	1.32	1.48	1.63	1.86	1.31	1.33	1.77	1.10	1.32	1.38	1.42	1.36
MQ	3.17	3.16	4.58	5.29	4.05	3.65	4.07	3.61	3.58	4.36	4.71	3.88
HMQ	9.46	9.19	8.98	13.1	9.10	8.50	10.8	8.11	6.95	12.9	16.5	9.25
MHQ	4.79	4.83	9.32	9.28	8.33	9.33	11.2	9.96	10.2	10.8	10.7	6.92
HQ	25.6	19.0	18.9	30.0	22.1	26.2	22.7	23.2	29.9	35.4	34.7	20.7

Jahreswerte in m³/s (Q),l/s.km²(Mq), mm (h_A)									
	Berichtsjahr			Reihe: 2001 - 2005			Reihe: 1966 - 2006		
NQ	1.63	11.09.		1.25	25.01.2002		0.70	19.08.1992	
NQ_T	1.68	14.09.					0.71	26.08.1992	
$MJNQ_T$							1.67		
NJMQ							2.33		1971
MQ,Mq,h_A	3.14	7.27	229	3.62	8.38	264	4.01	9.28	293
HJMQ							6.08		1979
MJHQ							19.8		
HQ	17.5	29.03.		26.2	21.06.2004		35.4	24.10.1993	
NNQ seit 1965:	0.70	19.08.1992		HHQ seit 1965:	35.4	24.10.1993			

Berichtsjahr(J)	Überschreitungsdauer der Abflüsse in Tagen											Reihe(R): 2001-2005
m³/s	Tage(J)	Tage(R)	m³/s	Tage(J)	Tage(R)	m³/s	Tage(J)	Tage(R)	m³/s	Tage(J)	Tage(R)	
10000			500			20.0		0.6	1.00		365.2	
8000			350			16.0		2.0	0.80			
6000			250			12.0	2	5.4	0.60			
4000			180			9.00	8	13.2	0.40			
3000			140			7.00	19	27.0	0.30			
2000			100			5.00	47	64.8	0.20			
1600			80.0			3.50	103	141.6	0.10			
1200			60.0			2.50	189	254.2	0.06			
900			40.0			1.80	294	312.4	0.03			
700			30.0			1.40	365	357.8	0.00			

Nr. 751 Wölfnitz Moosburger Bach

Mst.Nr. 213330 Art: Schreibpegel Einzugsgebiet: 57.4 km²

Monat	I	II	III	IV	V	VI	VII	VIII	IX	X	XI	XII
Tag	Tägliche Abflüsse 2006 in m³/s											
1.	0.44	0.37	0.74	2.73	1.38	0.69	0.20	0.06	0.12	0.09	0.11	0.16
2.	0.45	0.37	0.72	2.42	1.17	0.61	0.18	0.09	0.11	0.09	0.11	0.16
3.	0.43	0.37	0.73	2.37	1.06	0.56	0.16	0.24	0.10	0.09	0.11	0.16
4.	0.42	0.37	0.75	2.40	1.00	0.51	0.15	0.21	0.10	0.15	0.12	0.16
5.	0.42	0.37	0.86	2.22	0.93	0.47	0.15	0.14	0.10	0.35	0.12	0.15
6.	0.42	0.37	0.99	2.21	0.86	0.46	0.14	0.12	0.09	0.25	0.13	0.15
7.	0.42	0.37	0.93	2.18	0.76	0.46	0.22	0.10	0.09	0.20	0.13	0.15
8.	0.41	0.37	0.88	1.94	0.65	0.46	0.17	0.08	0.09	0.30	0.13	0.15
9.	0.41	0.37	0.87	1.61	0.69	0.40	0.15	0.09	0.09	0.28	0.13	0.23
10.	0.43	0.37	0.91	1.52	0.67	0.39	0.13	0.22	0.08	0.28	0.13	0.29
11.	0.45	0.37	1.02	1.92	0.64	0.37	0.12	0.13	0.08	0.37	0.13	0.23
12.	0.45	0.37	1.04	1.52	0.60	0.36	0.10	0.16	0.08	0.47	0.13	0.22
13.	0.45	0.36	1.04	1.07	0.58	0.34	0.09	0.21	0.08	0.47	0.14	0.21
14.	0.45	0.34	1.04	1.02	0.54	0.31	0.09	0.15	0.08	0.43	0.14	0.21
15.	0.45	0.31	1.03	0.85	0.54	0.29	0.08	0.13	0.10	0.35	0.13	0.20
16.	0.44	0.28	1.04	0.74	0.52	0.27	0.07	0.12	0.13	0.37	0.13	0.19
17.	0.43	0.28	1.05	0.73	0.49	0.25	0.06	0.12	0.16	0.46	0.14	0.19
18.	0.43	0.29	1.03	0.71	0.47	0.28	0.06	0.10	0.18	0.43	0.14	0.34
19.	0.43	0.33	1.03	0.68	0.59	0.25	0.06	0.08	0.16	0.45	0.14	0.34
20.	0.43	0.39	1.15	0.67	0.75	0.24	0.06	0.08	0.14	0.36	0.14	0.25
21.	0.43	0.50	1.32	0.75	0.65	0.23	0.08	0.08	0.13	0.22	0.14	0.22
22.	0.43	0.59	1.53	0.76	0.63	0.21	0.08	0.08	0.11	0.16	0.47	0.20
23.	0.44	0.66	2.05	0.58	0.54	0.20	0.08	0.08	0.10	0.16	0.29	0.18
24.	0.42	0.75	2.30	0.59	0.80	0.20	0.07	0.10	0.10	0.32	0.20	0.17
25.	0.41	0.76	2.34	0.59	0.85	0.19	0.06	0.19	0.10	0.33	0.17	0.16
26.	0.41	0.76	2.44	0.55	0.68	0.16	0.06	0.12	0.10	0.18	0.16	0.16
27.	0.40	0.74	2.47	0.59	0.57	0.16	0.07	0.11	0.10	0.14	0.14	0.15
28.	0.40	0.74	2.77	0.70	0.54	0.15	0.06	0.10	0.09	0.16	0.15	0.15
29.	0.39		5.24	0.92	0.71	0.24	0.05	0.17	0.09	0.10	0.16	0.15
30.	0.38		3.91	1.44	0.91	0.26	0.05	0.16	0.09	0.09	0.16	0.14
31.	0.37		3.06		0.81		0.05	0.15		0.11		0.14
	Extremwerte in m³/s											
am	31.	16.	02.	26.	18.	27.	31.	01.	11.	30.	01.	31.
NQ	0.37	0.27	0.72	0.53	0.46	0.15	.050	0.06	0.08	0.08	0.10	0.13
HQ	0.46	0.76	5.88	3.12	1.53	0.75	1.28	0.54	0.19	0.61	0.69	0.44
am	02.	24.	29.	01.	01.	01.	07.	03.	18.	17.	22.	18.
	Monatsmittel in m³/s(MQ),l/s.km²(Mq) bzw.Monatssummen in mm (h_A)											
MQ	0.42	0.45	1.56	1.30	0.73	0.33	0.10	0.13	0.11	0.26	0.15	0.19
Mq	7.39	7.79	27.1	22.6	12.7	5.78	1.78	2.26	1.84	4.60	2.68	3.36
h_A	20	19	73	59	34	15	5	6	5	12	7	9

Reihe: 2001-2005	Mittlere Monatsmittel in m³/s (MQ),l/s.km²(Mq) bzw. -summen in mm (h_A)											
MQ	0.59	0.34	0.50	0.68	0.35	0.38	0.52	0.54	0.46	0.79	0.69	0.55
Mq	10.3	5.94	8.73	11.8	6.17	6.68	9.05	9.44	8.07	13.7	12.0	9.52
h_A	27	14	23	31	17	17	24	25	21	37	31	25
Reihe: 1984-2006	Mittlere Monatsmittel mit Extremwerten in m³/s											
NQ	.049	.011	0.09	0.09	.051	.027	.022	.007	.011	.035	.022	.051
NQ_T	0.05	.038	0.10	0.10	0.06	.032	.042	.008	.011	0.08	.051	0.07
MNQ_T	0.28	0.24	0.30	0.42	0.26	0.18	0.16	0.14	0.19	0.33	0.39	0.36
NMQ	0.07	0.08	0.13	0.15	0.08	0.07	0.08	.037	0.06	0.18	0.09	0.09
MQ	0.42	0.35	0.70	0.85	0.52	0.40	0.42	0.35	0.44	0.85	0.98	0.64
HMQ	1.55	0.79	1.59	2.32	1.64	1.30	1.57	1.68	1.14	3.16	3.87	1.59
MHQ	0.96	0.68	2.00	1.95	1.42	1.40	2.01	1.83	1.56	3.05	3.43	1.68
HQ	5.65	1.61	5.88	7.80	4.30	6.30	4.59	8.03	3.80	13.5	20.9	8.83

Jahreswerte in m³/s (Q),l/s.km²(Mq), mm (h_A)									
	Berichtsjahr			Reihe: 2001 - 2005			Reihe: 1984 - 2006		
NQ	.050	31.07.		.007	20.08.2001		.007	20.08.2001	
NQ_T	0.05	31.07.					.008	19.08.2001	
$MJNQ_T$							0.08		
NJMQ							0.25		1997
MQ,Mq,h_A	0.48	8.33	263	0.51	8.97	283	0.58	10.1	317
HJMQ							0.88		1996
MJHQ							6.46		
HQ	5.88	29.03.		8.03	22.08.2005		20.9	21.11.2000	
NNQ seit 1984:	.007	20.08.2001		HHQ seit 1984:	20.9	21.11.2000			

Berichtsjahr(J)	Überschreitungsdauer der Abflüsse in Tagen											Reihe(R): 2001-2005
m³/s	Tage(J)	Tage(R)	m³/s	Tage(J)	Tage(R)	m³/s	Tage(J)	Tage(R)	m³/s	Tage(J)	Tage(R)	
10000			500			20.0			1.00	40	42.8	
8000			350			16.0			0.80	54	67.6	
6000			250			12.0			0.60	85	107.6	
4000			180			9.00			0.40	144	178.2	
3000			140			7.00		0.2	0.30	179	223.8	
2000			100			5.00	1	0.8	0.20	217	268.0	
1600			80.0			3.50	2	1.2	0.10	321	328.4	
1200			60.0			2.50	5	5.4	0.06	362	354.0	
900			40.0			1.80	18	12.8	0.03	365	361.8	
700			30.0			1.40	23	21.2	0.00		365.2	

Im Mrz,Apr nach ergänzten Wasserständen ermittelt

Abflüsse

Nr. 757 Weinländer Glanfurt

Mst.Nr. 213025 Art: Schreibpegel Einzugsgebiet: 201.3 km²

Monat	I	II	III	IV	V	VI	VII	VIII	IX	X	XI	XII
Tag	Tägliche Abflüsse 2006 in m³/s											
1.	2.13	1.98	1.56	7.05	4.74	3.77	1.13	0.81	0.96	0.92	0.71	0.81
2.	2.25	1.96	1.65	7.07	6.02	3.64	1.16	0.87	0.92	0.92	0.71	0.81
3.	2.30	2.00	1.65	9.20	6.50	3.43	1.13	1.08	0.92	0.95	0.72	0.81
4.	2.24	1.94	1.71	10.5	6.29	3.37	1.09	1.07	0.92	1.06	0.73	0.81
5.	2.21	1.96	2.04	10.2	6.05	3.29	1.01	0.98	0.93	1.01	0.78	0.81
6.	2.21	1.94	2.35	10.1	4.71	3.11	1.03	0.92	0.96	0.98	0.76	0.81
7.	2.21	1.94	2.40	10.1	5.34	2.61	1.00	0.93	0.98	0.98	0.81	0.81
8.	2.21	1.96	2.57	9.59	4.12	2.24	0.98	0.94	0.98	0.98	0.76	0.82
9.	2.21	1.94	2.60	9.21	3.57	2.22	1.00	0.97	0.95	0.95	0.76	0.98
10.	2.21	1.98	3.95	8.76	3.57	2.19	0.97	0.97	0.86	0.97	0.76	1.07
11.	2.21	1.88	5.59	9.00	3.26	2.09	0.87	0.92	0.87	0.93	0.76	0.94
12.	2.21	1.88	5.39	8.93	2.73	2.06	0.89	1.03	0.87	0.92	0.75	0.91
13.	2.18	1.92	5.15	8.54	2.73	2.05	0.84	1.08	0.91	0.92	0.76	0.89
14.	2.20	1.54	5.11	8.31	2.68	1.93	0.92	1.02	0.91	0.92	0.76	0.87
15.	2.14	1.11	4.94	7.87	2.64	1.92	0.75	0.98	0.92	0.93	0.76	0.85
16.	2.12	1.11	4.83	7.62	2.62	1.90	0.81	0.93	0.98	0.89	0.76	0.84
17.	2.13	0.95	3.99	7.21	2.55	1.89	1.00	0.97	0.98	0.90	0.76	0.84
18.	2.17	1.07	3.11	6.94	2.54	1.81	0.89	0.93	1.00	0.88	0.74	1.18
19.	2.21	1.14	3.11	6.96	2.51	1.78	0.88	0.92	1.01	0.87	0.71	1.20
20.	2.24	1.15	3.13	6.82	2.74	1.74	0.94	0.92	0.98	0.87	0.75	1.04
21.	2.27	1.15	3.12	6.60	2.62	1.69	0.83	0.92	0.98	0.87	0.79	0.99
22.	2.19	1.19	3.36	6.44	2.56	1.67	0.87	0.88	0.98	0.90	0.96	0.96
23.	2.17	1.18	3.69	5.95	2.63	1.59	0.83	0.93	0.90	0.85	0.92	0.95
24.	2.06	1.22	4.07	5.35	3.02	1.71	0.88	0.93	0.92	1.00	0.85	0.93
25.	1.98	1.30	4.38	5.18	3.10	1.16	0.86	0.96	0.92	0.67	0.85	0.92
26.	1.96	1.37	4.53	4.85	2.92	1.21	0.86	0.92	0.97	0.69	0.87	0.91
27.	1.98	1.44	4.79	4.84	2.81	1.17	0.82	0.92	0.94	0.77	0.84	0.90
28.	2.07	1.54	5.23	4.48	2.70	1.13	0.84	0.96	0.96	0.75	0.81	0.88
29.	2.03		6.90	3.98	3.33	1.21	0.84	1.01	0.93	0.76	0.81	1.19
30.	2.02		6.84	4.63	4.10	1.23	0.81	1.06	0.92	0.74	0.81	1.19
31.	2.04		7.04		3.99		0.83	0.98		0.71		1.01
	Extremwerte in m³/s											
am	28.	17.	05.	28.	25.	25.	11.	06.	10.	25.	05.	08.
NQ	1.00	0.79	1.30	2.92	1.45	0.54	0.57	0.62	0.66	0.36	0.57	0.81
HQ	2.76	6.32	11.1	12.3	8.49	6.96	2.49	1.79	1.96	5.89	1.79	1.41
am	29.	10.	29.	04.	02.	24.	18.	03.	16.	24.	03.	18.
	Monatsmittel in m³/s(MQ),l/s.km²(Mq) bzw.Monatssummen in mm (h_A)											
MQ	2.15	1.56	3.90	7.41	3.60	2.09	0.92	0.96	0.94	0.89	0.79	0.94
Mq	10.7	7.76	19.4	36.8	17.9	10.4	4.58	4.76	4.68	4.40	3.90	4.64
h_A	29	19	52	95	48	27	12	13	12	12	10	12

Reihe: 2001-2005	Mittlere Monatsmittel in m³/s (MQ),l/s.km²(Mq) bzw. -summen in mm (h_A)											
MQ	2.82	1.93	1.81	2.71	1.88	1.86	2.39	2.25	2.13	2.33	2.66	2.82
Mq	14.0	9.57	9.01	13.4	9.36	9.24	11.8	11.2	10.6	11.6	13.2	14.0
h_A	38	23	24	35	25	24	32	30	27	31	34	36
Reihe: 1971-2006	Mittlere Monatsmittel mit Extremwerten in m³/s											
NQ	0.18	0.07	0.06	0.20	0.13	0.08	0.08	0.13	.051	0.08	0.11	0.13
NQ_T	0.49	0.24	0.45	0.70	0.25	0.22	0.22	0.13	0.12	0.15	0.42	0.48
MNQ_T	1.69	1.62	1.57	2.30	1.29	1.01	1.15	0.93	0.96	1.41	1.86	1.91
NMQ	0.76	0.77	0.72	0.95	0.70	0.58	0.44	0.20	0.19	0.57	0.55	0.85
MQ	2.40	2.51	3.07	4.22	2.63	1.89	2.26	1.60	1.83	2.94	3.43	3.06
HMQ	5.73	7.98	8.44	11.5	7.06	5.28	6.86	3.83	4.31	11.3	10.6	7.96
MHQ	4.69	5.02	6.99	7.95	6.33	6.09	6.28	5.02	5.59	6.77	7.04	5.47
HQ	12.1	16.0	15.0	19.0	12.3	13.3	12.7	11.1	11.8	20.0	19.3	15.5

Jahreswerte in m³/s (Q),l/s.km²(Mq), mm (h_J)									
	Berichtsjahr			Reihe: 2001 - 2005			Reihe: 1971 - 2006		
NQ	0.36	25.10.		0.15	30.03.2002		.051	02.09.1992	
NQ_T	0.67	25.10.					0.12	03.09.1992	
$MJNQ_T$							0.55		
NJMQ							1.18		1997
MQ,Mq,h_A	2.18	10.8	341	2.24	11.1	351	2.65	13.2	415
HJMQ							4.28		1979
MJHQ							12.0		
HQ	12.3	04.04.		13.3	25.06.2004		20.0	01.10.1973	

NNQ seit 1971: .051 02.09.1992 **HHQ seit** 1971: 20.0 01.10.1973

Berichtsjahr(J) Überschreitungsdauer der Abflüsse in Tagen Reihe(R): 2001-2005											
m³/s	Tage(J)	Tage(R)	m³/s	Tage(J)	Tage(R)	m³/s	Tage(J)	Tage(R)	m³/s	Tage(J)	Tage(R)
10000			500			20.0			1.00	208	318.6
8000			350			16.0			0.80	337	361.2
6000			250			12.0			0.60	365	365.2
4000			180			9.00	8	0.4	0.40		
3000			140			7.00	18	6.8	0.30		
2000			100			5.00	38	24.8	0.20		
1600			80.0			3.50	61	45.4	0.10		
1200			60.0			2.50	92	122.0	0.06		
900			40.0			1.80	150	208.4	0.03		
700			30.0			1.40	163	241.8	0.00		

durch Seeschleuse beeinflusst
Im Dez nach ergänzten Wasserständen ermittelt

Nr. 758 Zell Glan

Mst.Nr. 213033 Art: Schreibpegel Einzugsgebiet: 817.9 km²

Monat	I	II	III	IV	V	VI	VII	VIII	IX	X	XI	XII
Tag	Tägliche Abflüsse 2006 in m³/s											
1.	7.49	6.85	6.47	28.4	20.2	12.4	6.40	4.34	4.86	3.94	4.57	4.77
2.	7.93	6.63	6.60	26.8	18.9	11.7	5.99	4.80	4.64	3.92	4.63	4.67
3.	7.79	6.63	6.48	29.9	18.4	11.2	5.90	6.43	4.54	3.94	4.55	4.63
4.	7.68	6.47	6.59	32.9	17.3	10.8	5.94	7.63	4.46	5.18	4.48	4.65
5.	7.61	6.46	7.63	29.8	16.3	10.4	5.70	5.73	4.39	6.68	4.50	4.60
6.	7.62	6.39	8.50	29.1	14.4	10.2	5.61	5.08	4.34	5.30	4.52	4.57
7.	7.49	6.19	8.45	27.8	14.6	9.60	5.68	4.93	4.31	4.78	4.58	4.62
8.	7.43	6.43	8.27	25.5	13.0	8.85	5.57	4.77	4.24	4.76	4.52	4.52
9.	7.43	6.45	8.60	23.6	12.2	8.68	5.63	5.02	4.16	4.75	4.53	5.24
10.	7.56	6.41	10.5	22.2	12.3	8.38	5.41	5.54	4.09	4.68	4.47	5.80
11.	7.20	6.27	12.2	26.4	11.5	8.14	5.22	4.94	4.12	4.75	4.41	5.28
12.	7.08	6.22	12.2	24.1	10.5	8.01	5.10	5.63	4.11	4.78	4.38	5.13
13.	6.90	6.27	11.6	21.0	10.1	7.82	5.37	6.52	4.10	4.73	4.39	5.00
14.	6.78	5.34	11.4	19.5	9.92	7.58	5.11	5.48	4.10	4.64	4.40	4.91
15.	6.94	4.12	11.1	18.2	9.83	7.44	5.46	5.30	4.15	4.54	4.35	4.84
16.	7.38	4.08	10.9	17.4	9.53	7.35	4.83	5.00	4.50	4.44	4.28	4.71
17.	7.02	4.07	10.1	17.3	9.32	7.64	4.88	4.94	4.94	4.53	4.30	4.70
18.	7.40	4.19	9.04	17.0	8.96	9.45	4.78	4.80	4.93	4.49	4.22	6.34
19.	7.44	4.78	9.25	16.6	9.66	7.70	4.70	4.62	5.06	4.47	4.18	6.82
20.	7.52	5.15	9.97	16.1	13.7	7.51	4.68	4.54	4.65	4.38	4.36	6.17
21.	7.32	5.77	10.7	15.4	11.5	7.23	4.51	4.50	4.42	4.21	4.52	5.94
22.	7.22	6.18	11.5	14.7	11.0	6.86	4.52	4.54	4.35	4.04	7.38	5.84
23.	7.16	6.24	14.6	13.7	10.3	6.70	4.52	4.51	4.12	4.02	6.82	5.61
24.	6.59	6.43	16.3	13.2	13.4	6.65	4.59	4.62	4.06	4.76	5.60	5.50
25.	6.33	6.43	17.0	12.5	13.9	6.36	4.44	5.27	4.08	5.28	5.28	5.45
26.	6.51	6.44	18.4	12.0	11.8	6.23	4.30	4.74	4.08	4.70	5.11	5.53
27.	6.78	6.67	19.8	12.3	10.9	6.01	4.27	4.61	4.01	4.64	5.01	5.54
28.	6.81	6.67	23.6	14.3	10.5	5.97	4.45	4.70	4.07	4.59	4.92	5.45
29.	6.93		37.2	14.6	12.2	6.86	4.59	5.85	4.05	4.55	4.85	5.38
30.	7.03		35.1	19.8	15.1	7.78	4.35	5.60	3.98	4.57	4.81	5.36
31.	7.02		30.4		13.5		4.28	5.06		4.49		5.34
	Extremwerte in m³/s											
am	25.	15.	01.	27.	18.	29.	27.	01.	30.	02.	06.	08.
NQ	6.07	3.82	6.32	11.5	8.66	5.67	3.87	4.11	3.79	3.76	3.98	4.40
HQ	8.15	7.08	40.5	35.4	21.4	12.9	6.81	10.6	5.31	7.82	8.99	7.55
am	02.	01.	29.	03.	01.	01.	01.	03.	19.	04.	22.	18.
	Monatsmittel in m³/s(MQ),l/s.km²(Mq) bzw.Monatssummen in mm (h_A)											
MQ	7.21	5.94	13.6	20.4	12.7	8.25	5.06	5.16	4.33	4.63	4.76	5.25
Mq	8.81	7.26	16.6	24.9	15.6	10.1	6.18	6.31	5.29	5.66	5.83	6.42
h_A	24	18	44	65	42	26	17	17	14	15	15	17

Reihe: 2001-2005	Mittlere Monatsmittel in m³/s (MQ),l/s.km²(Mq) bzw. -summen in mm (h_A)											
MQ	9.89	7.14	7.64	9.63	6.70	7.46	9.16	8.60	7.43	8.68	9.14	8.69
Mq	12.1	8.73	9.34	11.8	8.19	9.12	11.2	10.5	9.09	10.6	11.2	10.6
h_A	32	21	25	31	22	24	30	28	24	28	29	28
Reihe: 1971-2006	Mittlere Monatsmittel mit Extremwerten in m³/s											
NQ	2.92	3.50	3.15	3.44	2.91	2.44	2.66	2.84	2.93	3.02	3.02	3.23
NQ_T	3.25	3.56	3.57	3.56	3.05	2.65	2.80	2.94	3.11	3.16	3.21	3.46
MNQ_T	6.66	6.51	7.03	8.58	6.67	5.69	5.88	5.31	5.42	6.51	7.55	7.29
NMQ	3.60	3.89	4.17	4.17	3.49	3.25	4.07	3.40	3.62	3.60	3.92	4.07
MQ	8.06	8.07	10.7	12.9	9.57	8.05	9.07	7.24	7.53	10.6	11.5	9.98
HMQ	21.8	27.1	23.8	34.6	24.3	18.9	23.9	15.4	13.8	33.9	38.2	23.6
MHQ	11.9	11.5	20.2	20.9	17.0	16.6	19.7	16.0	16.6	21.1	21.8	16.5
HQ	49.3	59.6	44.3	65.0	43.9	51.6	52.4	49.1	50.6	67.0	72.4	53.0

Jahreswerte in m³/s (Q),l/s.km²(Mq), mm (h_J)									
	Berichtsjahr			Reihe: 2001 - 2005			Reihe: 1971 - 2006		
NQ	3.76	02.10.		2.92	05.01.2002		2.44	08.06.1998	
NQ_T	3.92	02.10.					2.65	07.06.1998	
$MJNQ_T$							4.24		
NJMQ							5.71		1997
MQ,Mq,h_A	8.11	9.92	313	8.11	9.91	313	9.45	11.5	364
HJMQ							14.8		1979
MJHQ							41.3		
HQ	40.5	29.03.		49.3	08.01.2001		72.4	21.11.2000	

NNQ seit 1967: 2.44 08.06.1998 **HHQ seit** 1967: 72.4 21.11.2000

Berichtsjahr(J) Überschreitungsdauer der Abflüsse in Tagen Reihe(R): 2001-2005											
m³/s	Tage(J)	Tage(R)	m³/s	Tage(J)	Tage(R)	m³/s	Tage(J)	Tage(R)	m³/s	Tage(J)	Tage(R)
10000			500			20.0	18	14.2	1.00		
8000			350			16.0	34	26.4	0.80		
6000			250			12.0	58	52.8	0.60		
4000			180			9.00	90	108.8	0.40		
3000			140			7.00	134	181.0	0.30		
2000			100			5.00	236	270.0	0.20		
1600			80.0			3.50	365	363.6	0.10		
1200			60.0			2.50		365.2	0.06		
900			40.0		1.0	1.80			0.03		
700			30.0	4	3.8	1.40			0.00		

durch Seeschleuse beeinflusst
Im Jul nach ergänzten Wasserständen ermittelt

Nr. 759 Gumisch Gurk

Mst.Nr. 213041 Art: Schreibpegel Einzugsgebiet: 2555.4 km²

Monat	I	II	III	IV	V	VI	VII	VIII	IX	X	XI	XII
Tag	Tägliche Abflüsse 2006 in m³/s											
1.	19.7	16.4	19.0	55.1	64.0	47.6	29.6	18.8	19.3	17.2	17.3	15.8
2.	20.8	16.2	19.2	53.7	59.7	45.3	26.9	20.4	18.7	16.8	17.4	15.6
3.	20.3	16.1	18.7	56.4	56.9	43.5	26.0	24.1	18.1	16.7	16.6	15.5
4.	19.9	16.1	19.2	57.8	53.6	41.7	26.5	39.0	17.7	21.2	16.3	15.4
5.	19.8	15.9	20.8	54.1	51.6	40.2	25.2	27.5	17.7	33.2	16.3	15.3
6.	19.9	15.9	21.9	53.0	48.6	39.4	24.2	23.8	17.0	26.7	16.3	15.2
7.	19.7	15.2	21.1	51.0	47.7	38.7	23.7	22.3	16.7	23.0	16.2	15.2
8.	19.5	15.8	20.6	48.4	45.2	36.3	24.0	21.2	17.7	22.0	16.5	15.7
9.	19.3	16.1	21.4	46.5	43.6	35.2	23.7	20.6	17.1	21.1	16.1	16.6
10.	19.0	15.9	22.8	45.2	44.8	34.3	23.7	22.0	16.6	20.3	15.8	19.4
11.	17.4	15.6	24.7	50.9	42.2	33.3	22.6	20.9	16.5	19.9	15.5	17.7
12.	16.7	15.2	24.6	50.5	40.2	32.2	22.7	22.6	16.3	19.8	15.5	16.8
13.	16.1	15.3	23.6	46.4	39.0	31.4	23.8	28.4	16.1	19.5	15.7	16.1
14.	15.3	15.3	23.6	44.4	39.9	30.4	23.0	24.2	16.0	18.9	15.6	15.7
15.	16.3	14.7	23.4	43.1	39.6	29.4	23.3	23.8	16.2	18.6	15.5	15.8
16.	17.0	15.1	23.2	43.2	37.9	29.0	21.0	22.1	19.2	18.4	15.3	15.4
17.	15.3	15.3	22.4	45.8	37.5	32.9	20.3	21.2	23.5	18.5	15.2	15.3
18.	16.8	15.3	21.4	46.6	36.8	35.9	20.1	20.3	24.1	18.2	15.0	17.9
19.	17.3	16.6	21.7	47.8	38.3	31.3	19.3	19.5	24.2	17.9	14.9	18.9
20.	17.2	17.4	22.9	47.5	62.1	35.4	18.8	19.1	21.7	17.6	15.3	17.3
21.	17.3	19.5	24.4	46.7	59.6	31.6	18.3	19.0	20.3	17.5	16.3	16.5
22.	17.2	19.9	25.9	45.7	55.9	29.4	18.1	19.3	19.4	17.2	21.7	16.5
23.	17.3	19.8	31.2	44.9	51.7	28.9	19.4	18.7	18.6	17.0	22.3	16.1
24.	14.9	19.8	34.2	45.7	57.0	28.4	22.5	18.6	18.2	17.5	18.6	15.6
25.	13.7	19.7	34.6	45.1	60.4	27.3	20.7	21.4	18.1	23.0	17.6	15.7
26.	14.1	19.5	36.8	44.7	52.8	26.5	19.8	20.2	17.8	19.7	17.6	15.6
27.	15.3	19.4	40.0	45.9	49.5	25.4	19.4	19.3	17.6	18.4	17.1	15.5
28.	16.2	18.8	47.7	55.7	47.6	25.3	19.4	20.0	17.4	17.6	16.6	14.9
29.	16.4		66.1	57.8	48.9	30.2	21.7	22.6	17.2	17.3	16.2	14.8
30.	16.7		63.2	64.4	57.1	38.1	19.7	22.2	16.9	17.4	16.0	14.9
31.	16.6		56.9		51.2		18.5	20.3		17.4		14.8
	Extremwerte in m³/s											
am	25.	07.	03.	15.	18.	17.	28.	24.	06.	04.	20.	14.
NQ	12.6	13.3	15.6	40.9	35.2	20.6	15.6	15.2	14.4	14.8	13.3	11.6
HQ	22.0	21.1	78.2	68.0	81.9	49.3	33.8	51.8	27.1	41.5	28.1	22.0
am	01.	21.	29.	30.	20.	01.	01.	04.	17.	05.	22.	10.
	Monatsmittel in m³/s(MQ),l/s.km²(Mq) bzw.Monatssummen in mm (h_A)											
MQ	17.4	16.9	28.9	49.5	49.1	33.8	22.1	22.0	18.4	19.5	16.6	16.0
Mq	6.80	6.59	11.3	19.4	19.2	13.2	8.66	8.63	7.20	7.64	6.50	6.28
h_A	18	16	30	50	51	34	23	23	19	20	17	16
Reihe: 2001-2005	Mittlere Monatsmittel in m³/s (MQ),l/s.km²(Mq) bzw. -summen in mm (h_A)											
MQ	25.5	19.4	20.2	26.0	25.7	26.0	32.3	33.4	30.7	32.6	28.7	24.9
Mq	9.99	7.59	7.89	10.2	10.0	10.2	12.7	13.1	12.0	12.8	11.2	9.74
h_A	27	18	21	26	27	26	34	35	31	34	29	25
Reihe: 1951-2006	Mittlere Monatsmittel mit Extremwerten in m³/s											
NQ	9.17	10.3	8.91	8.91	11.6	9.31	9.70	9.05	8.36	8.50	10.6	7.82
NQ_T	9.96	11.3	11.3	11.1	13.1	11.8	11.3	9.96	9.70	9.50	12.2	8.85
MNQ_T	17.3	17.1	19.6	27.7	27.3	24.4	23.1	22.2	21.7	22.2	23.9	20.8
NMQ	11.4	12.5	13.8	15.0	16.8	14.6	13.3	12.6	10.3	14.8	14.0	12.1
MQ	21.1	20.5	27.1	35.7	38.2	33.9	33.6	31.3	30.0	32.5	33.3	27.4
HMQ	53.1	49.5	62.7	90.9	81.5	78.5	75.5	88.2	75.9	84.5	97.5	62.8
MHQ	29.2	28.7	46.5	53.6	60.6	59.7	69.0	60.6	60.4	64.8	59.4	42.2
HQ	134	99.2	99.0	200	152	145	171	185	230	267	177	125

Jahreswerte in m³/s (Q),l/s.km²(Mq), mm (h_A)

	Berichtsjahr			Reihe: 2001 - 2005			Reihe: 1951 - 2006		
NQ	11.6	14.12.		7.82	25.12.2001		7.82	25.12.2001	
NQ_T	13.7	25.01.					8.85	25.12.2001	
$MJNQ_T$							13.3		
NJMQ							18.7		1971
MQ,Mq,h_A	25.9	10.1	320	26.6	10.4	328	30.4	11.9	375
HJMQ							50.4		1965
MJHQ							115		
HQ	81.9	20.05.		143	06.10.2005		267	25.10.1993	

NNQ seit 1951: 7.82 25.12.2001 HHQ seit 1951: 267 25.10.1993

Berichtsjahr(J) Überschreitungsdauer der Abflüsse in Tagen Reihe(R): 2001-2005

m³/s	Tage(J)	Tage(R)	m³/s	Tage(J)	Tage(R)	m³/s	Tage(J)	Tage(R)	m³/s	Tage(J)	Tage(R)
10000			500			20.0	179	217.0	1.00		
8000			350			16.0	315	285.6	0.80		
6000			250			12.0	365	348.4	0.60		
4000			180			9.00		365.0	0.40		
3000			140		0.2	7.00		365.2	0.30		
2000			100		2.0	5.00			0.20		
1600			80.0		6.8	3.50			0.10		
1200			60.0	6	14.0	2.50			0.06		
900			40.0	64	50.6	1.80			0.03		
700			30.0	93	115.6	1.40			0.00		

durch Seeschleuse beeinflusst

Nr. 764 St.Gertraud Lavant

Mst.Nr. 213082 Art: Schreibpegel Einzugsgebiet: 380.2 km²

Monat	I	II	III	IV	V	VI	VII	VIII	IX	X	XI	XII
Tag	Tägliche Abflüsse 2006 in m³/s											
1.	3.40	3.09	2.76	6.10	12.1	8.44	5.38	5.36	3.63	2.95	3.25	3.04
2.	3.49	3.06	2.86	6.28	10.8	8.30	5.15	5.35	3.67	2.90	3.04	3.00
3.	3.26	3.04	2.72	6.35	9.92	7.91	5.35	10.7	3.51	2.87	2.94	2.88
4.	3.14	2.99	2.81	5.55	9.39	7.44	5.09	10.4	3.30	5.69	2.85	2.92
5.	3.12	2.93	2.81	5.22	8.98	7.27	4.69	7.84	3.32	6.13	3.02	2.88
6.	3.15	2.90	2.94	5.12	8.66	7.68	4.49	7.11	3.11	4.02	2.94	2.88
7.	3.10	2.81	2.89	4.61	8.42	7.27	4.62	6.83	3.22	3.60	2.88	2.96
8.	3.07	3.03	2.69	4.47	8.11	6.74	5.28	6.19	3.28	3.54	2.81	2.93
9.	2.86	3.01	2.82	4.54	8.18	6.41	4.77	5.77	2.98	3.29	2.76	3.67
10.	2.44	2.96	2.73	5.22	7.98	6.31	4.56	5.47	2.89	3.18	2.73	4.19
11.	2.67	2.90	2.76	7.54	7.43	6.11	4.42	5.14	2.85	2.95	2.71	3.54
12.	2.64	2.83	2.66	6.10	7.14	5.92	5.00	7.85	2.84	3.17	2.82	3.41
13.	2.50	2.87	2.57	5.39	7.09	5.73	4.95	7.16	2.80	3.00	2.86	3.34
14.	2.44	2.86	2.60	5.31	7.59	5.60	5.53	6.12	2.72	3.01	2.82	3.28
15.	2.84	2.90	2.62	5.67	7.10	5.41	4.91	5.97	3.14	2.95	2.80	3.27
16.	2.73	2.99	2.59	7.82	6.90	5.70	4.27	5.35	6.19	2.88	2.72	3.21
17.	2.52	3.10	2.59	7.50	6.96	5.80	4.04	5.04	6.42	2.88	2.72	3.26
18.	3.11	3.03	2.60	7.56	6.82	5.46	3.91	4.76	7.92	2.75	2.67	3.91
19.	2.82	3.26	2.70	7.70	7.98	5.20	3.80	4.57	5.34	2.87	2.66	3.52
20.	2.77	3.44	2.97	7.44	14.1	6.81	3.63	4.47	4.08	2.78	3.19	3.03
21.	2.78	3.81	3.23	7.23	10.4	5.36	3.61	4.40	3.72	2.76	3.06	3.29
22.	2.80	3.69	4.02	7.22	9.79	9.03	5.66	4.26	3.56	2.72	5.26	3.22
23.	2.55	3.53	5.00	7.46	8.56	7.01	9.56	4.11	3.38	2.69	4.11	3.06
24.	2.17	3.47	4.24	7.61	13.4	5.80	6.56	4.14	3.31	5.85	3.60	3.17
25.	2.14	3.21	4.31	7.86	10.7	5.50	5.68	4.51	3.24	6.59	4.11	3.15
26.	2.57	2.87	4.92	8.14	9.42	5.06	5.04	4.11	3.19	3.83	3.84	3.08
27.	2.71	2.78	6.98	10.4	8.98	4.77	4.94	4.60	3.13	3.39	3.39	2.75
28.	2.92	2.44	7.51	14.7	8.50	5.13	5.09	4.51	3.08	3.23	3.24	2.81
29.	3.07		9.64	14.8	10.7	8.76	6.50	4.75	3.03	3.16	3.11	3.06
30.	3.19		6.13	13.3	10.8	6.99	4.82	4.42	2.99	3.31	3.05	3.01
31.	3.14		5.81		9.09		4.63	3.90		3.06		2.99
	Extremwerte in m³/s											
am	14.	28.	15.	04.	22.	28.	05.	12.	14.	11.	04.	21.
NQ	1.91	1.61	1.53	1.71	5.07	3.61	1.70	3.42	1.92	0.64	2.04	2.10
HQ	7.90	4.88	13.9	18.7	21.9	27.4	29.6	32.4	13.6	18.4	8.05	6.17
am	18.	20.	29.	29.	20.	22.	22.	03.	18.	24.	22.	19.
	Monatsmittel in m³/s(MQ),l/s.km²(Mq) bzw.Monatssummen in mm (h_A)											
MQ	2.84	3.06	3.76	7.34	9.10	6.50	5.03	5.65	3.66	3.48	3.13	3.18
Mq	7.48	8.06	9.88	19.3	23.9	17.1	13.2	14.9	9.63	9.16	8.24	8.38
h_A	20	19	26	50	64	44	35	40	25	25	21	22
Reihe: 2001-2005	Mittlere Monatsmittel in m³/s (MQ),l/s.km²(Mq) bzw. -summen in mm (h_A)											
MQ	3.24	2.78	3.32	4.40	4.49	5.02	5.47	6.25	5.52	5.29	4.22	3.78
Mq	8.51	7.31	8.72	11.6	11.8	13.2	14.4	16.4	14.5	13.9	11.1	9.95
h_A	23	18	23	30	32	34	39	44	38	37	29	26
Reihe: 1951-2006	Mittlere Monatsmittel mit Extremwerten in m³/s											
NQ	0.66	0.71	0.72	1.44	1.92	1.71	1.56	1.63	1.81	0.64	1.30	1.19
NQ_T	1.03	1.06	1.45	1.59	2.18	1.97	1.71	1.78	1.92	2.18	1.84	1.52
MNQ_T	2.53	2.56	2.79	3.98	5.30	4.81	4.69	4.32	4.13	4.11	3.94	3.14
NMQ	1.62	1.91	1.96	2.76	3.10	2.73	2.60	2.19	2.53	2.51	2.34	1.85
MQ	3.34	3.26	3.88	6.21	7.89	7.18	7.12	6.82	5.97	5.85	5.30	4.28
HMQ	6.06	5.49	7.43	12.0	17.8	16.4	15.9	19.1	11.7	11.3	10.5	7.28
MHQ	5.60	5.56	8.94	14.6	19.2	24.9	27.6	27.2	21.4	18.6	12.3	9.99
HQ	19.1	14.7	23.0	88.0	87.2	93.0	66.5	94.0	56.6	65.0	33.8	90.0

Jahreswerte in m³/s (Q),l/s.km²(Mq), mm (h_A)

	Berichtsjahr			Reihe: 2001 - 2005			Reihe: 1951 - 2006		
NQ	0.64	11.10.		1.05	01.03.2005		0.64	11.10.2006	
NQ_T	2.14	25.01.					1.03	02.01.1979	
$MJNQ_T$							2.02		
NJMQ							3.05		1971
MQ,Mq,h_A	4.74	12.5	393	4.44	11.7	368	5.60	14.7	465
HJMQ							9.01		1965
MJHQ							44.6		
HQ	32.4	03.08.		53.5	26.08.2005		94.0	01.08.1965	

NNQ seit 1951: 0.66 26.01.1976 HHQ seit 1951: 94.0 01.08.1965

Berichtsjahr(J) Überschreitungsdauer der Abflüsse in Tagen Reihe(R): 2001-2005

m³/s	Tage(J)	Tage(R)	m³/s	Tage(J)	Tage(R)	m³/s	Tage(J)	Tage(R)	m³/s	Tage(J)	Tage(R)
10000			500			20.0		2.4	1.00		365.2
8000			350			16.0		4.4	0.80		
6000			250			12.0	6	10.2	0.60		
4000			180			9.00	22	23.2	0.40		
3000			140			7.00	64	40.8	0.30		
2000			100			5.00	133	101.8	0.20		
1600			80.0			3.50	194	195.4	0.10		
1200			60.0			2.50	360	294.6	0.06		
900			40.0			1.80	365	351.2	0.03		
700			30.0		0.4	1.40		364.6	0.00		

Im Jän,Feb durch Eis beeinflusst
Im Jän,Feb nach ergänzten Wasserständen ermittelt

Abflüsse

Nr. 766 Fischering
Lavant

Mst.Nr. 213371 Art: Schreibpegel Einzugsgebiet: 715.6 km²

Monat	I	II	III	IV	V	VI	VII	VIII	IX	X	XI	XII
Tag	Tägliche Abflüsse 2006 in m³/s											
1.	6.34	5.07	4.86	11.1	23.1	15.8	9.75	8.48	6.91	5.59	6.67	5.58
2.	6.60	5.02	5.23	11.4	20.0	15.5	9.28	9.01	6.83	5.67	6.15	5.53
3.	6.15	4.97	4.79	12.5	19.0	14.9	9.91	18.8	6.62	5.67	5.63	5.36
4.	5.99	4.87	5.20	10.8	17.9	14.1	9.36	16.9	6.50	10.2	5.63	5.42
5.	5.93	4.78	5.56	10.0	16.7	13.5	8.62	12.0	6.29	11.4	5.68	5.36
6.	6.00	4.72	5.28	9.85	16.1	14.4	8.20	10.7	6.22	7.44	5.69	5.36
7.	5.92	4.50	5.03	8.80	15.6	13.6	8.99	10.4	6.27	6.76	5.54	5.45
8.	5.87	4.90	4.75	8.58	15.1	12.6	9.99	9.13	6.31	6.72	5.53	5.44
9.	5.55	4.91	5.20	8.58	15.3	12.0	9.02	8.65	6.05	6.25	5.40	6.31
10.	4.66	4.83	5.13	9.34	15.3	11.7	8.68	9.52	5.93	6.03	5.36	6.75
11.	5.10	4.72	5.20	14.3	14.2	11.4	7.80	9.04	5.82	5.98	5.27	5.69
12.	5.09	4.57	5.00	11.3	13.7	11.0	9.12	14.6	5.80	5.92	5.68	5.42
13.	4.81	4.64	4.69	9.92	13.9	10.6	8.76	13.6	5.75	5.83	6.05	5.32
14.	4.65	4.62	4.79	9.69	14.6	10.5	10.8	11.4	5.69	5.77	5.90	5.22
15.	5.40	4.70	4.73	10.2	13.7	10.1	9.29	11.4	6.95	5.73	5.99	5.24
16.	5.30	4.83	4.79	13.7	13.2	12.3	7.81	9.87	12.8	5.65	5.85	5.27
17.	4.78	5.07	4.74	13.5	13.7	13.3	7.48	9.19	13.0	5.58	5.88	5.30
18.	5.91	4.93	4.74	13.4	13.2	11.4	7.22	8.60	16.4	5.47	5.80	6.14
19.	5.42	5.37	4.79	13.4	15.5	10.3	6.98	8.31	11.0	5.56	5.78	5.57
20.	5.30	5.60	5.23	13.0	26.8	12.1	6.69	8.01	7.70	5.42	6.83	4.94
21.	5.35	6.34	5.62	12.6	20.2	9.90	6.46	8.06	6.91	5.44	6.66	5.29
22.	5.37	6.17	6.78	12.8	19.1	14.1	9.60	7.87	6.57	5.36	10.3	5.17
23.	4.97	5.88	8.67	13.4	16.4	12.6	16.3	7.58	6.30	5.19	7.73	4.92
24.	4.14	5.74	7.45	13.8	27.5	10.4	11.0	7.63	6.15	10.0	6.47	5.09
25.	3.99	5.84	7.20	14.4	20.8	9.79	9.64	8.50	6.07	13.1	7.08	5.11
26.	4.71	5.65	8.15	14.9	17.9	9.19	8.52	7.68	5.95	7.56	6.85	4.93
27.	4.84	5.40	10.9	19.2	16.8	8.61	8.10	8.52	5.82	6.94	6.13	4.58
28.	5.10	4.72	12.2	29.8	16.1	8.66	8.08	8.13	5.73	6.67	5.80	4.56
29.	5.20		17.3	29.2	20.5	16.0	10.3	9.06	5.78	6.49	5.71	4.87
30.	5.30		11.3	25.8	20.8	12.9	7.88	8.22	5.64	6.94	5.59	4.84
31.	5.14		10.5		17.1		7.85	7.26		6.41		4.80
	Extremwerte in m³/s											
am	14.	28.	18.	07.	18.	28.	20.	31.	30.	23.	07.	09.
NQ	3.58	3.58	3.02	4.42	11.4	4.20	5.61	6.39	3.99	2.77	3.58	2.84
HQ	14.9	8.15	22.9	35.6	39.0	40.7	65.2	65.2	29.3	35.6	16.6	8.83
am	18.	20.	29.	29.	20.	22.	22.	03.	18.	24.	22.	09.
	Monatsmittel in m³/s(MQ),l/s.km²(Mq) bzw.Monatssummen in mm (h_A)											
MQ	5.32	5.12	6.64	13.6	17.4	12.1	8.95	9.87	7.19	6.73	6.15	5.32
Mq	7.43	7.15	9.28	19.1	24.3	16.9	12.5	13.8	10.0	9.41	8.60	7.43
h_A	20	17	25	49	65	44	34	37	26	25	22	19

Reihe: 2001-2005	Mittlere Monatsmittel in m³/s (MQ),l/s.km²(Mq) bzw. -summen in mm (h_A)											
MQ	5.76	4.71	5.51	7.41	8.26	9.92	9.64	11.7	9.38	9.33	7.31	6.21
Mq	8.05	6.58	7.70	10.4	11.5	13.9	13.5	16.3	13.1	13.0	10.2	8.68
h_A	22	16	21	27	31	36	36	44	34	35	26	22
Reihe: 1989-2006	**Mittlere Monatsmittel mit Extremwerten in m³/s**											
NQ	1.79	1.88	1.51	2.76	2.55	1.89	1.88	1.65	2.14	2.14	2.14	1.29
NQ_T	1.82	2.76	2.63	2.86	3.95	3.15	3.23	2.75	3.52	3.94	3.14	2.09
MNQ_T	4.14	3.96	4.40	5.66	7.28	6.15	6.49	6.47	6.94	6.78	6.75	5.08
NMQ	2.29	3.16	3.34	4.50	4.95	4.61	4.74	3.94	4.33	4.64	3.66	2.81
MQ	5.56	4.88	5.74	8.17	10.3	9.67	11.1	10.7	9.54	10.0	9.38	7.13
HMQ	10.6	7.50	8.00	13.6	19.4	26.0	24.8	26.2	17.2	17.8	17.9	11.0
MHQ	13.7	9.22	15.1	22.4	28.8	44.9	52.9	53.8	36.9	38.3	31.1	16.9
HQ	64.5	12.6	28.1	39.1	60.2	190	107	138	77.1	94.6	66.5	54.8

Jahreswerte in m³/s (Q),l/s.km²(Mq), mm (h_J)

	Berichtsjahr			Reihe: 2001 - 2005			Reihe: 1989 - 2006		
NQ	2.77	23.10.		1.29	10.12.2001		1.29	10.12.2001	
NQ_T	3.99	25.01.					1.82	20.01.2002	
$MJNQ_T$							3.28		
NJMQ							5.82		2003
MQ,Mq,h_A	8.72	12.2	384	7.86	11.0	346	8.53	11.9	376
HJMQ							10.6		1989
MJHQ							79.5		
HQ	65.2	22.07.		190	20.06.2004		190	20.06.2004	

NNQ seit 1989: 1.29 10.12.2001 **HHQ seit** 1989: 190 20.06.2004

Berichtsjahr(J) Überschreitungsdauer der Abflüsse in Tagen Reihe(R): 2001-2005

m³/s	Tage(J)	Tage(R)	m³/s	Tage(J)	Tage(R)	m³/s	Tage(J)	Tage(R)	m³/s	Tage(J)	Tage(R)
10000			**500**			**20.0**	11	13.2	**1.00**		
8000			**350**			**16.0**	28	23.0	**0.80**		
6000			**250**			**12.0**	76	43.0	**0.60**		
4000			**180**			**9.00**	130	91.6	**0.40**		
3000			**140**			**7.00**	173	161.6	**0.30**		
2000			**100**		0.2	**5.00**	322	246.0	**0.20**		
1600			**80.0**		0.4	**3.50**	365	331.0	**0.10**		
1200			**60.0**		1.0	**2.50**		359.0	**0.06**		
900			**40.0**		2.4	**1.80**		365.2	**0.03**		
700			**30.0**		5.2	**1.40**			**0.00**		

Im Sep,Okt nach ergänzten Wasserständen ermittelt

Nr. 767 Krottendorf
Lavant

Mst.Nr. 213090 Art: Schreibpegel Einzugsgebiet: 954.5 km²

Monat	I	II	III	IV	V	VI	VII	VIII	IX	X	XI	XII
Tag	Tägliche Abflüsse 2006 in m³/s											
1.	7.29	6.12	6.22	19.6	30.5	19.9	14.8	10.7	9.08	8.10	8.57	8.21
2.	7.70	6.05	6.92	19.5	26.9	19.6	14.1	11.4	8.84	7.98	8.61	8.07
3.	7.25	6.03	5.97	21.6	25.3	19.1	14.5	19.2	8.66	7.96	8.21	7.94
4.	7.07	5.90	6.63	19.5	24.2	18.2	14.4	21.7	8.38	12.1	8.26	7.98
5.	7.00	5.84	7.92	18.0	22.7	17.5	13.4	14.4	8.11	15.4	8.53	7.90
6.	7.06	5.77	7.29	18.1	21.9	17.7	12.7	12.8	7.98	10.6	8.58	7.87
7.	6.99	5.53	6.80	16.4	21.3	18.1	13.1	12.5	7.99	9.58	8.51	7.89
8.	6.94	5.91	6.22	15.8	20.7	16.6	15.2	11.5	7.98	9.62	8.42	7.95
9.	6.68	5.96	7.13	15.6	20.6	15.9	13.3	11.0	7.83	8.92	8.30	8.57
10.	5.71	5.88	7.60	15.8	20.9	15.5	13.7	11.9	7.70	8.62	8.24	10.0
11.	6.11	5.77	8.18	22.3	20.0	15.2	11.9	11.3	7.62	8.54	8.14	8.53
12.	6.16	5.60	8.07	19.1	19.1	14.8	13.2	16.0	7.56	8.38	8.32	8.00
13.	5.88	5.69	6.92	16.9	19.1	14.4	13.0	16.3	7.45	8.32	8.35	7.91
14.	5.68	5.65	6.85	16.0	20.1	14.2	14.6	13.2	7.34	8.23	8.26	7.74
15.	6.37	5.72	6.59	16.5	19.2	13.9	14.3	13.4	8.01	8.20	8.25	7.70
16.	6.44	6.82	6.68	19.8	18.5	13.9	11.6	11.8	15.5	8.09	8.11	7.68
17.	5.76	7.85	6.53	18.1	19.0	18.6	11.2	11.2	15.3	7.95	8.10	7.68
18.	6.93	7.97	6.51	17.2	18.5	15.9	10.8	10.7	18.6	7.85	7.90	9.02
19.	6.50	9.51	6.84	17.2	19.8	14.2	10.2	10.3	14.1	7.93	7.91	8.52
20.	6.35	10.2	7.93	17.0	32.1	15.8	9.59	10.1	10.9	7.79	9.14	7.63
21.	6.40	11.8	9.05	16.5	24.2	13.7	9.29	10.1	9.91	7.71	9.38	7.78
22.	6.39	12.0	11.1	16.5	24.3	14.5	9.21	10.0	9.46	7.66	13.4	7.73
23.	6.13	11.3	14.9	17.0	20.9	19.6	20.2	9.64	9.16	7.48	11.3	7.37
24.	5.23	9.92	12.3	17.6	30.7	14.6	14.3	9.62	8.92	9.61	9.60	7.56
25.	5.00	9.49	11.0	18.2	27.0	13.4	11.9	10.9	8.81	16.8	9.78	7.53
26.	5.67	8.58	12.2	18.6	22.4	13.1	11.0	9.78	8.61	9.85	9.83	7.37
27.	5.87	7.64	16.2	21.8	21.2	12.3	10.3	10.1	8.41	8.98	8.94	7.00
28.	6.12	6.28	23.3	34.0	20.2	12.3	10.4	10.7	8.50	8.58	8.58	6.90
29.	6.24		30.8	35.7	21.8	21.5	12.7	11.7	8.38	8.39	8.34	7.14
30.	6.35		21.7	31.3	28.1	20.8	10.4	10.7	8.23	8.85	8.18	7.22
31.	6.20		19.3		21.8		10.1	9.57		8.35		7.11
	Extremwerte in m³/s											
am	14.	07.	08.	18.	18.	26.	22.	31.	13.	12.	18.	28.
NQ	4.62	5.02	4.58	12.8	16.4	10.7	8.56	8.80	7.24	7.03	7.24	6.44
HQ	15.6	13.7	39.3	41.9	45.6	47.5	54.7	65.4	30.2	33.2	21.2	11.5
am	18.	20.	29.	29.	20.	23.	23.	03.	18.	24.	22.	09.
	Monatsmittel in m³/s(MQ),l/s.km²(Mq) bzw.Monatssummen in mm (h_A)											
MQ	6.37	7.39	10.4	19.6	22.7	16.2	12.6	12.1	9.45	9.11	8.80	7.85
Mq	6.67	7.74	10.9	20.5	23.8	16.9	13.2	12.6	9.90	9.55	9.22	8.23
h_A	18	19	29	53	64	44	35	34	26	26	24	21

Reihe: 2001-2005	Mittlere Monatsmittel in m³/s (MQ),l/s.km²(Mq) bzw. -summen in mm (h_A)											
MQ	7.58	6.16	7.38	10.0	10.7	12.7	12.4	14.9	11.7	12.1	9.84	8.30
Mq	7.94	6.45	7.73	10.5	11.2	13.3	12.9	15.6	12.3	12.7	10.3	8.69
h_A	21	16	21	27	30	34	35	42	32	34	27	23
Reihe: 1951-2006	**Mittlere Monatsmittel mit Extremwerten in m³/s**											
NQ	2.79	3.38	2.97	3.66	5.04	4.27	3.38	3.75	4.00	2.90	3.40	3.75
NQ_T	2.81	3.70	3.63	3.68	5.23	4.52	3.94	3.81	4.52	4.24	4.24	3.89
MNQ_T	6.35	6.23	7.07	9.75	11.1	10.2	9.75	9.23	9.15	8.94	8.89	7.55
NMQ	3.38	4.13	4.35	6.59	6.84	6.38	6.03	5.67	5.40	5.11	5.16	4.43
MQ	7.95	7.77	9.87	13.1	15.9	14.9	14.8	13.7	12.6	12.4	11.7	9.69
HMQ	14.2	13.9	17.1	23.0	32.5	32.8	37.1	39.1	24.4	29.4	22.9	20.3
MHQ	14.1	12.6	22.0	28.5	40.2	53.1	56.8	55.5	46.5	40.1	31.9	20.1
HQ	98.0	39.5	66.7	120	153	235	160	177	133	141	108	120

Jahreswerte in m³/s (Q),l/s.km²(Mq), mm (h_J)

	Berichtsjahr			Reihe: 2001 - 2005			Reihe: 1951 - 2006		
NQ	4.58	08.03.		2.79	21.01.2002		2.79	21.01.2002	
NQ_T	5.00	25.01.					2.81	21.01.2002	
$MJNQ_T$							5.25		
NJMQ							7.07		1971
MQ,Mq,h_A	11.9	12.4	393	10.2	10.7	337	12.1	12.6	398
HJMQ							19.9		1965
MJHQ							99.4		
HQ	65.4	03.08.		235	20.06.2004		235	20.06.2004	

NNQ seit 1951: 2.79 21.01.2002 **HHQ seit** 1951: 235 20.06.2004

Berichtsjahr(J) Überschreitungsdauer der Abflüsse in Tagen Reihe(R): 2001-2005

m³/s	Tage(J)	Tage(R)	m³/s	Tage(J)	Tage(R)	m³/s	Tage(J)	Tage(R)	m³/s	Tage(J)	Tage(R)
10000			**500**			**20.0**	37	23.4	**1.00**		
8000			**350**			**16.0**	82	40.2	**0.80**		
6000			**250**			**12.0**	134	86.6	**0.60**		
4000			**180**			**9.00**	197	166.2	**0.40**		
3000			**140**			**7.00**	309	228.4	**0.30**		
2000			**100**		0.4	**5.00**	365	325.2	**0.20**		
1600			**80.0**		1.0	**3.50**		361.2	**0.10**		
1200			**60.0**		1.4	**2.50**		365.2	**0.06**		
900			**40.0**		4.4	**1.80**			**0.03**		
700			**30.0**	7	9.2	**1.40**			**0.00**		

Im Jän,Feb,Apr,Mai,Jun,Sep,Dez nach erg.Wasserständen erm.

Nr. 768 St. Vinzenz (Feistritzbach) Feistritzbach

Mst.Nr. 211938 Art: Schreibpegel Einzugsgebiet: 14.5 km²

Monat	I	II	III	IV	V	VI	VII	VIII	IX	X	XI	XII
Tag	Tägliche Abflüsse 2006 in m³/s											
1.	0.15	0.11	0.09	0.23	0.86	0.44	0.42	0.25	0.24	0.25	0.20	0.16
2.	0.13	0.11	0.10	0.28	0.85	0.46	0.41	0.26	0.24	0.25	0.19	0.16
3.	0.12	0.11	0.09	0.35	0.82	0.46	0.40	0.38	0.23	0.25	0.18	0.17
4.	0.13	0.10	0.09	0.37	0.77	0.45	0.39	0.36	0.22	0.28	0.18	0.16
5.	0.12	0.10	0.09	0.33	0.72	0.44	0.36	0.32	0.22	0.35	0.18	0.16
6.	0.12	0.10	0.10	0.31	0.66	0.52	0.34	0.30	0.21	0.28	0.18	0.16
7.	0.13	0.10	0.09	0.29	0.62	0.50	0.34	0.30	0.21	0.26	0.18	0.16
8.	0.13	0.10	0.09	0.27	0.60	0.49	0.36	0.26	0.20	0.26	0.18	0.16
9.	0.13	0.10	0.09	0.27	0.60	0.48	0.35	0.28	0.20	0.25	0.18	0.19
10.	0.13	0.10	0.09	0.29	0.59	0.46	0.37	0.30	0.20	0.25	0.18	0.18
11.	0.13	0.10	0.09	0.46	0.54	0.46	0.34	0.27	0.18	0.25	0.18	0.17
12.	0.13	0.09	0.09	0.45	0.51	0.43	0.33	0.41	0.18	0.25	0.18	0.15
13.	0.13	0.10	0.09	0.44	0.50	0.41	0.32	0.39	0.18	0.24	0.18	0.15
14.	0.13	0.10	0.09	0.43	0.49	0.40	0.42	0.33	0.18	0.24	0.18	0.15
15.	0.13	0.09	0.09	0.45	0.46	0.40	0.33	0.32	0.24	0.24	0.17	0.15
16.	0.13	0.09	0.09	0.51	0.43	0.39	0.31	0.31	0.60	0.23	0.17	0.15
17.	0.13	0.09	0.09	0.55	0.41	0.74	0.28	0.30	0.43	0.22	0.17	0.15
18.	0.13	0.09	0.09	0.78	0.41	0.68	0.26	0.28	0.61	0.22	0.17	0.15
19.	0.12	0.09	0.09	0.73	0.42	0.57	0.26	0.27	0.42	0.22	0.17	0.15
20.	0.12	0.10	0.09	0.73	0.48	0.53	0.25	0.26	0.35	0.22	0.20	0.15
21.	0.12	0.11	0.09	0.70	0.43	0.53	0.25	0.26	0.33	0.22	0.19	0.17
22.	0.12	0.10	0.10	0.69	0.41	0.51	0.26	0.26	0.32	0.22	0.19	0.16
23.	0.12	0.10	0.14	0.74	0.40	0.50	0.28	0.26	0.30	0.22	0.19	0.17
24.	0.12	0.10	0.11	0.74	0.62	0.48	0.29	0.25	0.29	0.25	0.18	0.16
25.	0.12	0.10	0.10	0.73	0.48	0.44	0.32	0.28	0.29	0.25	0.19	0.16
26.	0.12	0.10	0.11	0.71	0.43	0.43	0.27	0.26	0.28	0.20	0.18	0.14
27.	0.12	0.09	0.15	0.80	0.41	0.42	0.26	0.26	0.27	0.20	0.18	0.22
28.	0.12	0.09	0.21	0.94	0.40	0.42	0.25	0.25	0.27	0.20	0.17	0.17
29.	0.12		0.24	0.90	0.47	0.61	0.34	0.32	0.27	0.20	0.17	0.16
30.	0.12		0.22	0.87	0.50	0.47	0.26	0.27	0.26	0.19	0.17	0.15
31.	0.11		0.22		0.45		0.26	0.25		0.19		0.15
	Extremwerte in m³/s											
am	03.	10.	04.	01.	23.	16.	20.	01.	11.	28.	20.	20.
NQ	0.10	0.08	0.08	0.21	0.37	0.35	0.23	0.23	0.12	0.18	0.15	0.12
HQ	0.18	0.12	0.27	1.14	0.90	4.87	1.60	1.18	1.33	0.49	0.27	0.40
am	01.	01.	29.	18.	01.	17.	14.	03.	18.	05.	20.	27.
	Monatsmittel in m³/s(MQ),l/s.km²(Mq) bzw.Monatssummen in mm (h_A)											
MQ	0.13	0.10	0.11	0.55	0.54	0.48	0.32	0.29	0.28	0.24	0.18	0.16
Mq	8.62	6.82	7.87	37.6	37.2	33.4	22.0	20.2	19.3	16.4	12.4	11.1
h_A	23	17	21	97	100	87	59	54	50	44	32	29
	Reihe: 2001-2005 Mittlere Monatsmittel in m³/s (MQ),l/s.km²(Mq) bzw. -summen in mm (h_A)											
MQ	0.18	0.13	0.15	0.28	0.28	0.32	0.33	0.34	0.32	0.31	0.23	0.20
Mq	12.2	9.24	10.3	19.1	19.3	22.0	22.6	23.8	21.8	21.5	15.7	13.9
h_A	33	22	28	50	52	57	61	64	57	58	41	36
	Reihe: 1993-2006 Mittlere Monatsmittel mit Extremwerten in m³/s											
NQ	0.07	0.06	0.08	0.09	0.09	0.12	0.12	0.08	0.12	0.13	0.12	0.10
NQ_T	0.08	0.08	0.09	0.10	0.11	0.14	0.13	0.09	0.13	0.15	0.14	0.12
MNQ_T	0.17	0.14	0.14	0.19	0.25	0.26	0.25	0.26	0.27	0.26	0.24	0.20
NMQ	0.09	0.09	0.11	0.15	0.15	0.18	0.15	0.14	0.19	0.18	0.17	0.14
MQ	0.20	0.16	0.18	0.33	0.35	0.35	0.38	0.37	0.35	0.36	0.31	0.24
HMQ	0.28	0.23	0.33	0.67	0.88	0.68	0.79	0.82	0.65	0.67	0.54	0.35
MHQ	0.30	0.22	0.42	0.90	1.13	1.82	2.27	2.12	1.27	1.40	0.93	0.38
HQ	0.73	0.34	1.21	2.26	3.19	4.87	8.87	5.52	1.75	5.17	2.67	0.67

Jahreswerte in m³/s (Q),l/s.km²(Mq), mm (h_J)

	Berichtsjahr			Reihe: 2001 - 2005			Reihe: 1993 - 2006		
NQ	0.08	10.02.		0.06	14.02.2002		0.06	14.02.2002	
NQ_T	0.09	20.03.					0.08	18.02.2002	
$MJNQ_T$							0.12		
NJMQ							0.18		2003
MQ,Mq,h_A	0.28	19.4	613	0.25	17.5	552	0.30	20.7	652
HJMQ							0.48		1996
MJHQ							3.65		
HQ	4.87	17.06.		5.15	22.08.2005		8.87	22.07.1999	

NNQ seit 1993: 0.06 14.02.2002 **HHQ seit** 1993: 8.87 22.07.1999

Berichtsjahr(J) Überschreitungsdauer der Abflüsse in Tagen Reihe(R): 2001-2005

m³/s	Tage(J)	Tage(R)	m³/s	Tage(J)	Tage(R)	m³/s	Tage(J)	Tage(R)	m³/s	Tage(J)	Tage(R)
10000			**500**			**20.0**			**1.00**		3.6
8000			**350**			**16.0**			**0.80**	7	7.8
6000			**250**			**12.0**			**0.60**	28	18.6
4000			**180**			**9.00**			**0.40**	89	41.0
3000			**140**			**7.00**			**0.30**	125	87.2
2000			**100**			**5.00**			**0.20**	215	201.2
1600			**80.0**			**3.50**			**0.10**	338	344.0
1200			**60.0**			**2.50**			**0.06**	365	365.2
900			**40.0**			**1.80**		0.4	**0.03**		
700			**30.0**			**1.40**		1.0	**0.00**		

ausgewertet nach Erhebungen der Kärntner Elektrizitäts-AG
Im Feb,Mai,Okt,Nov,Dez nach ergänzten Wasserständen ermittelt

Nr. 769 St. Vinzenz (Schwarzenbach) Schwarzenbach

Mst.Nr. 211946 Art: Schreibpegel Einzugsgebiet: 6.4 km²

Monat	I	II	III	IV	V	VI	VII	VIII	IX	X	XI	XII
Tag	Tägliche Abflüsse 2006 in m³/s											
1.	0.12	0.10	0.09	0.13	0.49	0.25	0.18	0.14	0.13	0.13	0.11	0.10
2.	0.11	0.09	0.09	0.16	0.45	0.25	0.18	0.15	0.13	0.13	0.11	0.10
3.	0.11	0.09	0.09	0.17	0.42	0.25	0.18	0.20	0.13	0.13	0.10	0.10
4.	0.10	0.09	0.08	0.15	0.41	0.23	0.18	0.19	0.13	0.14	0.10	0.10
5.	0.10	0.09	0.08	0.14	0.40	0.22	0.17	0.17	0.13	0.17	0.10	0.10
6.	0.10	0.08	0.09	0.13	0.37	0.24	0.16	0.16	0.13	0.14	0.10	0.09
7.	0.10	0.09	0.09	0.13	0.35	0.23	0.16	0.17	0.13	0.13	0.10	0.09
8.	0.10	0.09	0.09	0.13	0.34	0.22	0.17	0.14	0.13	0.13	0.10	0.10
9.	0.10	0.09	0.09	0.13	0.35	0.21	0.18	0.14	0.13	0.12	0.10	0.10
10.	0.11	0.09	0.09	0.14	0.34	0.21	0.18	0.15	0.13	0.12	0.10	0.10
11.	0.11	0.09	0.09	0.22	0.32	0.21	0.16	0.14	0.12	0.12	0.10	0.10
12.	0.11	0.08	0.09	0.18	0.30	0.20	0.16	0.24	0.11	0.12	0.10	0.10
13.	0.10	0.08	0.08	0.16	0.28	0.19	0.15	0.21	0.10	0.12	0.10	0.09
14.	0.10	0.08	0.08	0.17	0.28	0.19	0.18	0.17	0.10	0.12	0.10	0.09
15.	0.11	0.08	0.07	0.20	0.27	0.19	0.16	0.16	0.14	0.12	0.10	0.09
16.	0.11	0.08	0.07	0.25	0.25	0.19	0.15	0.16	0.30	0.11	0.10	0.09
17.	0.11	0.08	0.07	0.25	0.25	0.30	0.14	0.15	0.24	0.11	0.10	0.09
18.	0.10	0.08	0.07	0.33	0.25	0.31	0.14	0.15	0.35	0.10	0.10	0.09
19.	0.10	0.08	0.08	0.32	0.25	0.22	0.14	0.14	0.21	0.11	0.10	0.09
20.	0.10	0.08	0.07	0.32	0.28	0.19	0.13	0.14	0.18	0.10	0.11	0.09
21.	0.10	0.08	0.07	0.32	0.25	0.19	0.14	0.14	0.16	0.10	0.10	0.09
22.	0.10	0.08	0.08	0.32	0.24	0.19	0.14	0.14	0.16	0.11	0.11	0.09
23.	0.10	0.08	0.10	0.36	0.22	0.19	0.16	0.14	0.16	0.10	0.10	0.09
24.	0.10	0.09	0.09	0.37	0.40	0.19	0.16	0.14	0.15	0.12	0.10	0.09
25.	0.10	0.09	0.09	0.36	0.28	0.18	0.22	0.16	0.15	0.13	0.11	0.09
26.	0.10	0.09	0.09	0.36	0.25	0.17	0.16	0.14	0.14	0.12	0.10	0.08
27.	0.10	0.09	0.11	0.46	0.24	0.16	0.15	0.14	0.14	0.12	0.11	0.11
28.	0.10	0.09	0.12	0.58	0.24	0.16	0.14	0.14	0.14	0.12	0.10	0.10
29.	0.09		0.14	0.57	0.27	0.25	0.20	0.18	0.14	0.12	0.10	0.09
30.	0.09		0.11	0.52	0.28	0.21	0.15	0.15	0.14	0.12	0.10	0.08
31.	0.09		0.12		0.25		0.15	0.14		0.12		0.08
	Extremwerte in m³/s											
am	08.	15.	18.	01.	22.	27.	20.	01.	11.	19.	03.	13.
NQ	0.08	0.07	0.06	0.12	0.21	0.14	0.12	0.13	0.09	0.09	0.09	0.08
HQ	0.13	0.11	0.15	0.69	0.59	1.06	0.62	0.52	0.85	0.23	0.13	0.17
am	01.	01.	27.	28.	24.	17.	25.	03.	18.	05.	01.	27.
	Monatsmittel in m³/s(MQ),l/s.km²(Mq) bzw.Monatssummen in mm (h_A)											
MQ	0.10	0.09	0.09	0.27	0.31	0.21	0.16	0.16	0.16	0.12	0.10	0.09
Mq	15.9	13.3	13.7	41.8	48.1	33.1	25.1	24.5	24.3	18.8	15.8	14.6
h_A	43	32	37	108	129	86	67	66	63	50	41	38
	Reihe: 2001-2005 Mittlere Monatsmittel in m³/s (MQ),l/s.km²(Mq) bzw. -summen in mm (h_A)											
MQ	0.09	0.08	0.08	0.13	0.13	0.14	0.16	0.17	0.15	0.15	0.12	0.10
Mq	14.0	12.2	12.9	19.9	20.9	22.4	24.5	26.1	23.5	23.7	18.2	16.1
h_A	38	29	34	52	56	58	66	70	61	64	47	42
	Reihe: 1993-2006 Mittlere Monatsmittel mit Extremwerten in m³/s											
NQ	.047	.042	.047	0.05	0.06	0.06	0.05	0.06	0.05	0.06	0.06	0.06
NQ_T	0.05	0.06	0.05	0.06	0.07	0.06	0.06	0.06	0.07	0.07	0.07	0.06
MNQ_T	0.09	0.07	0.07	0.09	0.12	0.12	0.12	0.12	0.13	0.13	0.11	0.10
NMQ	0.06	0.06	0.06	0.07	0.08	0.07	0.07	0.08	0.08	0.08	0.08	0.07
MQ	0.10	0.08	0.09	0.14	0.16	0.15	0.17	0.17	0.16	0.17	0.14	0.12
HMQ	0.14	0.12	0.14	0.27	0.39	0.31	0.36	0.39	0.34	0.37	0.23	0.17
MHQ	0.15	0.13	0.17	0.39	0.50	0.65	0.73	0.77	0.60	0.53	0.38	0.18
HQ	0.37	0.29	0.30	0.80	1.39	1.18	2.20	2.20	1.05	1.71	0.82	0.25

Jahreswerte in m³/s (Q),l/s.km²(Mq), mm (h_J)

	Berichtsjahr			Reihe: 2001 - 2005			Reihe: 1993 - 2006		
NQ	0.06	18.03.		.042	24.02.2004		.042	24.02.2004	
NQ_T	0.07	18.03.					0.05	09.01.2002	
$MJNQ_T$							0.07		
NJMQ							0.09		2003
MQ,Mq,h_A	0.15	24.1	761	0.12	19.5	615	0.14	21.7	685
HJMQ							0.20		1996
MJHQ							1.20		
HQ	1.06	17.06.		2.20	22.08.2005		2.20	22.07.1999	

NNQ seit 1993: .042 24.02.2004 **HHQ seit** 1993: 2.20 22.08.2005

Berichtsjahr(J) Überschreitungsdauer der Abflüsse in Tagen Reihe(R): 2001-2005

m³/s	Tage(J)	Tage(R)	m³/s	Tage(J)	Tage(R)	m³/s	Tage(J)	Tage(R)	m³/s	Tage(J)	Tage(R)
10000			**500**			**20.0**			**1.00**		0.2
8000			**350**			**16.0**			**0.80**		0.6
6000			**250**			**12.0**			**0.60**		2.0
4000			**180**			**9.00**			**0.40**	10	8.4
3000			**140**			**7.00**			**0.30**	30	18.6
2000			**100**			**5.00**			**0.20**	74	40.6
1600			**80.0**			**3.50**			**0.10**	291	186.4
1200			**60.0**			**2.50**			**0.06**	365	361.2
900			**40.0**			**1.80**			**0.03**		365.2
700			**30.0**			**1.40**			**0.00**		

ausgewertet nach Erhebungen der Kärntner Elektrizitäts-AG
Im Apr,Mai nach ergänzten Wasserständen ermittelt

Monats- und Jahresmittel der Wassertemperaturen mit Extremwerten

Nr.	Schreibgerät	Messstelle Mst.Nr. Fußnotencode Beob. Zeit Gewässer		Niederste / Mittlere / Höchste Wassertemperaturen in °C I	II	III	IV	V	VI	VII	VIII	IX	X	XI	XII	Jahr	Datum	Niederste und höchste beobachtete Wassertemperatur vor dem Berichtsjahr °C	Datum
		RHEINGEBIET																	
4	=	Schruns (Vonbunweg)		-0,2	-0,1	-0,2	1,2	2,9	4,1	9,1	8,2	8,0	6,1	2,4	0,7	-0,2	05.01.	-0,5	19.01.2002
		200048 Z1823	TM	1,2	1,9	2,5	4,2	6,6	9,8	12,7	11,0	11,0	8,3	4,9	2,8	6,4			
		Litz		3,7	4,4	6,7	8,6	10,1	14,3	17,3	15,5	14,4	11,8	7,8	6,1	17,3	16.07.	19,4	23.06.2002
14	=	Gisingen		2,3	1,8	2,9	4,9	5,4	5,8	9,0	8,3	8,2	7,3	5,5	2,4	1,8	05.02.	1,3	26.01.2000
		200147 Z0350	TM	4,0	4,9	5,3	7,0	8,0	9,6	11,8	10,5	10,6	9,2	7,0	5,1	7,8			
		Ill		6,5	7,1	8,0	9,5	10,1	12,7	16,3	13,9	13,0	11,3	9,7	7,8	16,3	16.07.	18,0	12.08.2003
18	=	Lustenau (Eisenbahnbrücke)		0,3	1,4	2,1	4,6	6,7	7,1	12,3	9,9	10,4	8,6	5,4	2,0	0,3	10.01.	-0,4	03.01.2002
		200196 Z0707	TM	2,7	3,9	5,0	7,7	9,5	11,8	15,0	12,5	12,9	10,7	7,6	5,2	8,7			
		Rhein		5,3	6,8	8,6	10,4	11,8	15,7	18,3	15,8	15,6	14,0	9,8	8,3	18,3	16.07.	22,0	03.08.2003
19	=	Enz		-0,2	0,1	0,1	0,7	4,8	5,2	14,9	9,2	9,6	8,7	3,3	0,0	-0,2	01.01.	-0,5	16.01.2001
		200204 Z1084	TM	0,5	1,0	1,9	5,0	9,2	13,2	18,7	12,5	13,0	10,5	5,9	2,7	7,8			
		Dornbirnerach		1,7	2,9	5,3	8,9	12,1	19,7	23,4	18,3	16,5	13,8	9,6	6,4	23,4	25.07.	23,3	06.08.2003
29	=	Mellau		-0,5	0,4	0,0	2,2	4,2	4,6	10,3	7,6	7,7	6,7	3,1	1,4	-0,5	10.01.	-0,5	19.01.2002
		200261 Z1033	TM	1,6	2,8	2,8	5,0	7,2	10,6	14,5	11,3	11,7	9,2	5,7	3,3	7,1			
		Bregenzerach		4,1	5,5	6,6	9,3	11,8	17,7	19,7	15,9	15,8	13,6	8,6	6,6	19,7	24.07.	21,7	13.08.2003
31		Reuthe (Wehr)		0,8	0,7	1,2	2,8	4,4	4,7	10,4	7,6	7,5	6,5	3,4	1,7	0,7	16.02.	-0,2	15.01.2002
		200568 Z1717	TM	2,4	3,2	3,7	5,3	7,2	10,6	14,5	10,7	11,2	9,1	5,9	3,8	7,3			
		Bregenzerach		4,2	6,0	6,5	8,7	11,7	17,7	19,5	15,0	15,3	12,8	8,6	6,6	19,5	27.07.	19,9	05.08.2003
32		Bersbuch		-0,3	-0,2	0,3	2,6	4,9	4,9	12,0	7,9	8,5	7,8	4,1	0,9	-0,3	08.01.	-0,3	28.01.2005
		200550 Z0908	TM	1,4	2,7	3,6	5,8	8,2	12,3	16,6	11,8	12,4	10,2	6,4	3,7	7,9			
		Bregenzerach		3,9	6,1	7,5	11,1	14,7	20,0	24,2	17,6	17,4	14,2	9,5	7,3	24,2	18.07.	21,9	05.08.2003
39	=	Kennelbach		-0,1	-0,1	-0,1	2,0	5,2	6,2	14,3	9,8	9,4	8,7	3,7	-0,1	-0,1	06.01.	-0,4	16.01.2005
		200329 Z1827	TM	0,2	1,2	2,4	5,7	8,7	13,1	19,1	13,0	13,0	10,6	6,3	3,1	8,0			
		Bregenzerach		2,9	4,1	5,8	8,5	11,6	20,7	24,7	19,8	16,6	14,0	9,7	7,3	24,7	23.07.	26,8	27.07.1979
40	=	Bregenz (Hafen)		1,0	0,1	1,0	5,1	10,9	12,1	18,4	16,8	17,4	14,5	9,3	4,9	0,1	09.02.	0,0	31.01.1987
		200337 Z0457	TM	2,4	2,4	3,7	8,9	13,5	18,8	23,9	19,7	19,2	16,1	11,3	7,3	12,3			
		Bodensee		4,4	4,1	6,5	15,2	16,7	25,3	27,7	25,2	21,6	18,8	14,8	9,8	27,7	27.07.	30,2	29.06.1986
		DONAUGEBIET OBERHALB DES INN																	
53	=	Vils (Lände)		1,0	0,8	0,9	2,3	5,2	6,0	10,4	8,5	8,5	7,0	4,6	1,2	0,8	16.02.	-0,1	01.01.2002
		201111 Z0389	TM	2,9	3,2	3,6	5,6	8,6	11,1	13,4	11,0	11,2	9,2	6,4	4,0	7,5			
		Vils		4,7	5,5	7,1	9,5	12,4	16,1	18,0	14,6	14,5	12,3	9,0	7,5	18,0	22.07.	17,1	24.06.2005
54		Scharnitz (Karwendelbrücke)		1,8	1,8	1,7	3,5	4,9	5,3	6,0	5,9	5,7	5,0	3,7	3,2	1,7	02.03.	0,0	12.02.1984
		201129	0800	2,9	3,2	3,4	4,7	5,5	6,0	6,5	6,5	6,2	5,8	5,0	4,2	5,0			
		Karwendelbach		4,0	4,1	4,6	5,5	6,2	6,5	7,1	7,0	6,7	6,6	5,9	5,3	7,1	28.07.	8,3	25.08.1994
55	=	Scharnitz (Weidach)		0,0	0,0	0,0	2,5	4,4	4,9	6,5	6,2	5,8	4,5	2,9	1,5	0,0	03.01.	-0,3	08.01.1985
		201095 Z1775	TM	1,2	2,0	2,8	5,1	6,0	7,2	8,7	7,7	7,8	6,3	4,8	3,4	5,3			
		Isar		3,4	4,6	7,1	8,6	8,8	10,8	12,8	11,5	10,8	9,3	6,4	5,9	12,8	28.07.	14,4	05.08.1994
59		Pertisau (Seepegel)		2,4	2,0	1,8	3,8	5,0	8,2	16,5	13,9	13,7	10,8	6,4	4,8	1,8	14.03.	0,0	05.03.1963
		201145 F0052F0652	0800	3,3	2,6	2,9	5,0	8,2	12,3	18,7	15,7	14,8	12,5	8,1	5,5	9,1			
		Achensee		4,1	3,8	4,4	6,3	9,5	16,9	20,7	20,2	15,9	14,8	10,8	6,5	20,7	28.07.	22,6	12.07.1991
		INNGEBIET OBERHALB DER SALZACH																	
63	=	Kajetansbrücke		0,0	0,0	0,0	1,8	4,6	5,4	9,7	7,5	7,1	4,9	0,8	0,0	0,0	01.01.	0,0	16.01.2005
		201178 Z1778	TM	1,2	1,8	2,5	5,4	6,9	9,0	11,7	9,9	10,0	7,6	4,5	2,2	6,1			
		Inn		3,0	3,3	6,4	9,5	11,0	12,2	14,2	13,1	13,9	11,6	6,8	4,9	14,2	14.07.	16,6	27.07.2005
66	=	Platz-Loch		-0,2	0,0	-0,2	1,5	4,0	4,2	6,5	5,6	5,1	3,8	2,3	0,7	-0,2	24.01.	-0,2	25.01.2000
		202119 F0052	TM	1,4	2,4	3,1	5,1	6,4	7,8	9,4	7,8	8,1	6,5	4,3	2,7	5,4			
		Fagge		4,5	6,2	9,8	10,7	11,2	12,5	14,6	12,6	12,6	10,6	7,6	6,1	14,6	27.07.	15,7	04.08.2003
78	=	Vent (oberh. Niedertalbach)		0,0	0,0	0,0	0,0	0,2	0,1	2,7	1,7	1,7	0,0	0,0	0,0	0,0	01.01.	-0,3	12.04.2001
		201350 Z0457	TM	0,0	0,2	0,4	1,2	2,7	4,0	4,7	4,4	4,1	3,2	0,6	0,2	2,1			
		Rofenache		0,4	0,9	1,7	3,8	7,9	8,8	7,4	9,3	9,2	6,1	3,3	1,9	9,3	15.08.	10,1	21.05.2005
80		Huben		-0,0	-0,0	0,0	0,0	2,1	2,3	5,5	4,4	4,2	2,6	0,0	-0,0	-0,0	17.01.	-0,1	10.02.2003
		201392 Z0639	TM	0,0	0,3	1,0	4,1	5,3	6,7	7,9	7,3	7,1	5,5	2,2	0,7	4,0			
		Ötztaler Ache		0,8	1,5	6,9	9,1	8,9	10,8	11,3	11,1	11,3	9,1	5,3	4,3	11,3	11.07.	12,0	18.06.2005
82	=	Tumpen		-0,0	-0,0	0,0	1,0	3,0	3,6	6,8	6,0	5,6	3,6	0,3	-0,0	-0,0	28.01.	-0,2	01.01.2001
		201434 Z0639	TM	0,0	0,6	1,7	5,6	6,7	7,9	9,3	8,6	8,5	6,6	3,0	0,9	5,0			
		Ötztaler Ache		1,1	2,3	7,8	10,3	10,5	12,0	13,0	12,3	12,1	10,0	6,3	5,0	13,0	11.07.	13,0	18.06.2005
86	=	Magerbach		-0,4	-0,2	0,2	3,6	5,1	5,4	9,5	7,8	7,9	6,2	3,3	0,0	-0,4	16.01.	-0,4	24.12.1985
		201459 F0052	TM	0,7	1,9	3,2	6,4	7,4	9,0	11,0	9,8	10,0	7,9	4,8	2,3	6,2			
		Inn		2,7	4,3	7,0	8,6	9,6	11,8	12,9	11,6	12,0	10,7	7,1	5,2	12,9	16.07.	14,4	08.06.1942
92	=	Innsbruck (oberh. Sill)		0,0	0,0	0,8	4,3	6,0	6,2	10,2	8,5	9,1	6,8	3,3	0,0	0,0	01.01.	-0,1	01.02.1981
		201525 Z1779	TM	1,2	3,0	4,5	7,9	8,8	10,2	12,3	10,7	11,1	8,7	5,2	2,6	7,2			
		Inn		3,6	6,1	9,7	11,1	10,8	13,1	14,3	13,1	13,4	12,0	7,7	6,1	14,3	16.07.	20,8	29.07.1969

Monats- und Jahresmittel der Wassertemperaturen mit Extremwerten

Nr.	Schreibgerät	Messstelle Mst.Nr. Fußnotencode Beob. Zeit Gewässer		Niederste Mittlere Wassertemperaturen in °C Höchste														Niederste und höchste beobachtete Wassertemperatur vor dem Berichtsjahr	
				I	II	III	IV	V	VI	VII	VIII	IX	X	XI	XII	Jahr	Datum	°C	Datum
96	=	St. Jodok am Brenner 201558 Z0639 Schmirnbach	TM	0,0 0,7 2,5	0,0 0,9 4,2	0,0 1,9 7,5	0,8 5,1 9,5	4,4 6,6 10,9	4,4 7,7 12,2	6,4 9,5 13,4	5,5 8,1 11,6	5,2 8,4 12,3	3,8 6,6 10,3	1,0 4,2 6,7	0,0 2,2 6,0	0,0 5,2 13,4	04.01. 27.07.	-0,4 14,8	11.02.1986 04.08.2003
98	=	Puig 201574 Z0492 Sill	TM	0,0 1,0 3,5	-0,0 1,8 4,9	0,0 2,9 8,1	1,3 5,5 9,8	4,1 6,9 11,1	4,2 8,4 13,5	7,3 10,9 15,1	6,2 9,0 12,7	5,6 9,3 12,8	4,7 7,3 11,3	2,0 4,5 7,0	0,0 2,6 6,2	-0,0 5,8 15,1	13.02. 26.07.	-0,1 15,1	24.12.2003 04.08.2003
100	=	Krössbach 202283 Ruetz	TM	0,8 1,2 2,0	0,7 1,6 2,8	0,7 2,2 8,6	0,7 4,9 11,3	2,8 6,3 11,7	3,0 7,7 13,1	6,7 9,9 14,3	5,1 8,3 12,9	4,9 8,6 13,8	2,8 6,4 11,0	0,7 3,0 6,5	0,0 1,7 5,4	0,0 5,2 14,3	23.12. 11.07.	0,0 14,3	23.12.2004 28.07.2005
102	=	Innsbruck-Reichenau 201624 Z1780 Sill	TM	0,0 1,1 2,9	0,2 2,1 4,2	0,6 3,2 7,8	3,0 6,1 9,9	4,5 7,7 11,4	4,7 9,3 14,1	8,4 11,7 15,9	6,9 9,7 13,4	6,5 9,9 13,6	5,2 7,7 11,3	2,3 4,7 7,4	0,5 2,7 6,1	0,0 6,3 15,9	25.01. 26.07.	-0,2 16,2	06.01.1995 04.08.1994
106	=	Jenbach-Rotholz 201681 Z1782 Inn	TM	0,0 1,4 3,3	0,8 3,2 5,5	1,5 4,8 8,7	4,8 7,9 10,6	6,7 9,0 11,4	7,0 10,6 13,1	11,2 13,0 14,7	8,9 11,5 13,8	9,9 11,7 13,9	7,3 9,4 13,0	4,2 6,1 7,9	0,9 3,6 6,3	0,0 7,7 14,7	11.01. 16.07.	-0,1 14,8	02.01.2002 12.08.1972
111		Mayrhofen 201749 F0072 Ziller	TM	-0,1 1,7 3,1	-0,1 2,3 4,3	0,1 3,1 5,7	2,6 4,9 8,3	4,4 6,8 10,6	4,4 8,4 12,8	8,6 10,6 14,9	7,2 9,1 11,8	6,7 9,7 11,6	5,8 8,3 11,7	3,1 6,3 8,3	1,0 4,4 6,7	-0,1 6,3 14,9	24.01. 15.07.	-0,4 15,2	16.04.1999 03.08.2003
113	=	Zell am Ziller-Zellbergeben 201756 Z0457 Ziller	TM	0,0 1,7 4,5	0,0 2,6 5,7	0,2 3,6 7,5	2,6 5,6 10,2	4,6 7,5 11,2	5,0 9,3 14,1	9,4 11,4 16,3	8,0 9,7 13,6	7,8 10,4 13,0	6,2 8,9 13,1	3,5 6,5 8,6	0,7 4,6 7,5	0,0 6,8 16,3	06.01. 16.07.	0,0 17,2	16.01.2005 24.08.2003
116	=	Hart im Zillertal 201780 Z0328 Ziller	TM	0,0 2,5 4,9	0,4 3,4 6,6	0,9 4,3 8,9	3,3 6,0 10,0	5,1 7,8 10,7	6,1 9,7 14,3	10,2 12,1 15,5	8,3 10,2 13,6	8,5 11,1 13,3	7,2 9,4 13,5	4,4 6,7 9,1	1,6 4,9 8,2	0,0 7,3 15,5	16.01. 16.07.	0,0 16,5	24.12.2003 17.08.2003
118	=	Rattenberg 201814 Inn	TM	0,0 1,4 3,2	0,4 3,2 5,6	1,6 4,6 8,6	4,6 7,5 10,7	6,3 8,9 11,3	6,7 10,6 13,3	11,2 13,1 14,7	9,0 11,2 13,6	9,8 11,8 13,7	7,3 9,4 13,1	4,4 6,2 8,3	1,4 3,8 6,5	0,0 7,6 14,7	10.01. 16.07.	-0,1 15,1	26.01.2000 03.08.2003
128	=	Kaiserwerk 201897 Weißache	TM	0,2 2,3 5,0	0,6 3,5 6,0	1,3 4,0 7,3	3,2 6,0 9,8	5,2 9,5 13,4	7,1 11,8 17,8	10,9 14,8 18,9	9,9 12,4 16,5	8,9 12,4 15,5	7,4 10,2 13,9	3,6 6,7 9,4	2,6 4,9 7,9	0,2 8,2 18,9	13.01. 25.07.	-0,2 18,9	01.02.1999 04.08.2003
129		Kufstein (Bahnhofsbrücke) 201905 Inn	TM	0,0 1,1 2,9	1,0 3,0 5,4	1,6 4,3 6,9	5,1 7,3 9,8	6,6 9,3 11,4	6,9 11,1 13,7	11,5 13,7 15,3	9,3 11,8 14,2	10,2 12,3 14,2	7,9 9,8 13,0	4,7 6,3 8,8	1,3 3,7 6,6	0,0 7,8 15,3	15.01. 15.07.	-0,3 17,0	15.12.2001 13.08.1928
133	=	Rettenschöß 201830 Z0950 Walchentaler Bach	TM	0,0 2,2 4,0	0,5 3,1 5,3	1,0 3,9 6,3	4,4 6,4 11,0	5,9 9,1 13,0	6,8 10,2 14,9	9,4 12,6 16,5	8,7 10,4 13,7	8,3 10,6 13,6	7,0 9,0 11,8	3,2 6,7 8,5	2,9 4,7 6,8	0,0 7,4 16,5	24.01. 27.07.	-0,1 18,2	21.11.2005 07.08.2003
138	=	St. Johann in Tirol 201939 Z0870 Kitzbüheler Ache	TM	0,0 0,6 2,9	0,0 1,9 5,8	0,0 2,8 7,8	1,7 5,0 9,4	3,6 7,9 12,8	4,9 10,9 17,9	10,2 14,6 20,3	8,4 11,4 15,9	7,7 11,9 15,8	5,5 9,1 14,0	0,6 4,9 8,2	0,0 2,3 6,3	0,0 6,9 20,3	07.01. 27.07.	-0,1 24,5	01.02.1996 27.08.2003
139	=	Almdorf 201947 Z1785 Fieberbrunner Ache	TM	0,0 0,5 2,7	0,0 1,7 5,3	0,0 2,5 7,1	1,6 4,5 8,7	3,6 7,9 13,0	5,5 10,4 17,2	9,6 14,1 19,7	8,5 11,1 15,2	7,7 11,3 15,3	5,6 8,8 13,0	1,4 5,0 8,0	-0,1 2,6 6,2	-0,1 6,7 19,7	22.12. 27.07.	-0,1 21,9	04.01.2000 13.08.2003
141	=	Kössen-Hütte 202382 Z0168 Großache	TM	0,2 1,9 3,9	0,5 3,0 5,3	0,4 3,7 7,0	3,1 5,6 9,3	4,6 8,5 12,8	6,2 11,4 16,9	10,9 14,7 18,3	9,1 11,7 15,8	8,7 12,0 15,2	7,0 9,8 13,6	3,0 6,2 8,9	2,0 4,2 7,0	0,2 7,7 18,3	24.01. 26.07.	-0,1 19,0	22.12.1999 04.08.2003

SALZACHGEBIET

144	=	Wald i. Pzg. 203026 Z0586 Salzach	TM	-0,5 0,0 1,6	-0,5 0,7 2,9	-0,5 1,3 6,8	0,5 4,0 8,4	2,0 5,6 10,3	2,5 7,4 13,3	6,5 11,1 15,6	5,4 8,6 13,0	4,6 9,4 14,1	3,7 6,9 11,4	0,1 3,2 6,3	-0,4 1,5 5,2	-0,5 5,0 15,6	10.01. 20.07.	-0,5 17,8	03.02.2003 06.08.1994
149	=	Mittersill 203075 F0600 Z1737 Salzach	TM	0,1 0,6 2,8	0,1 2,1 5,3	0,2 3,2 6,9	2,1 5,5 9,4	3,8 7,1 11,1	4,8 8,7 13,9	8,1 11,6 15,2	7,4 9,7 13,7	6,8 10,1 14,0	5,0 7,9 11,4	2,1 4,6 7,3	0,1 2,4 5,8	0,1 6,1 15,2	06.01. 26.07.	-0,5 16,7	20.03.1985 21.06.2000
154	=	Zell am See (Seepegel) 203117 F0605 Z1738 Zeller See	TM	0,1 0,9 1,8	-0,1 0,1 1,4	0,2 1,0 4,7	2,8 6,3 12,6	8,3 13,0 16,5	11,6 16,9 24,5	20,2 22,8 26,1	16,3 18,9 23,9	16,1 17,7 21,0	12,6 14,8 18,3	6,8 8,8 12,7	3,3 5,2 7,7	-0,1 10,5 26,1	16.02. 26.07.	-0,5 27,4	04.03.2005 08.07.1957
163	=	Bad Hofgastein 203208 Z0444 Gasteiner Ache	TM	-0,2 1,9 4,4	-0,2 3,0 6,9	0,1 3,7 9,5	2,3 5,2 9,7	3,3 5,7 8,9	3,5 7,4 12,3	6,9 10,3 13,6	6,2 8,7 11,3	6,3 9,1 11,7	5,1 7,6 11,6	2,5 4,9 7,4	1,5 3,7 7,1	-0,2 5,9 13,6	11.01. 26.07.	-0,2 15,3	30.12.2005 27.07.2003
167	=	Wagrain 203232 Z1740 Kleinarler Ache	TM	-0,4 0,6 2,7	-0,4 1,5 4,2	-0,3 1,9 5,7	0,2 3,6 9,1	1,4 4,5 8,4	1,7 7,4 12,6	7,1 11,1 15,2	6,5 9,0 12,6	5,8 9,2 12,8	4,1 7,1 11,2	1,0 3,6 6,4	-0,4 1,7 4,6	-0,4 5,1 15,2	12.02. 25.07.	-0,5 16,3	22.12.2004 21.07.2003
170	=	Schwaighofbrücke 203265 Z1741 Lammer	TM	0,2 1,3 3,2	0,2 2,1 4,9	0,4 2,8 5,8	2,5 4,9 8,4	4,1 7,8 12,3	5,9 9,9 16,0	9,3 12,8 16,7	8,5 10,7 13,7	7,7 10,6 13,5	5,6 8,4 12,0	0,0 5,2 7,8	1,0 3,5 6,4	0,0 6,7 16,7	03.11. 25.07.	0,1 18,2	12.01.2003 27.07.2003
172	=	Obergäu 203307 Z1743 Lammer	TM	0,0 0,9 3,4	0,1 2,2 5,0	0,5 3,4 6,8	3,1 5,7 9,4	5,0 7,8 11,4	6,3 8,9 13,2	8,5 12,2 18,1	8,5 10,7 14,8	7,9 11,1 14,9	6,3 9,0 12,6	2,4 5,7 7,6	0,7 3,4 6,5	0,0 6,8 18,1	15.01. 26.07.	-0,4 18,7	14.01.1980 16.07.2003

Monats- und Jahresmittel der Wassertemperaturen mit Extremwerten

Nr.	Schreibgerät	Messstelle Mst.Nr. Fußnotencode Gewässer	Beob. Zeit	Niederste / Mittlere / Höchste Wassertemperaturen in °C I	II	III	IV	V	VI	VII	VIII	IX	X	XI	XII	Jahr	Datum	Niederste und höchste beobachtete Wassertemperatur vor dem Berichtsjahr °C	Datum
174	=	Golling 203323 Z1745 Salzach	TM	-0,3 0,9 2,8	0,0 2,1 4,3	1,1 3,6 6,2	4,4 6,3 8,3	5,5 7,8 9,4	5,9 9,0 11,9	9,1 11,8 14,5	8,1 10,1 13,0	7,7 10,2 13,0	6,5 8,5 11,7	4,4 5,6 7,7	1,0 3,5 6,1	-0,3 6,6 14,5	13.01. 26.07.	-0,2 14,8	01.01.1990 07.08.1971
181	=	Salzburg 203398 F0600 F0714 Z1749 Salzach	TM	0,3 1,6 3,7	1,0 3,3 5,9	2,6 4,6 7,6	4,7 6,8 9,5	5,8 8,9 11,0	6,7 10,3 14,1	10,2 13,4 16,0	9,4 11,5 14,4	9,4 12,0 14,3	8,5 10,0 12,9	4,9 6,4 9,3	1,7 4,2 6,8	0,3 7,8 16,0	13.01. 24.07.	-0,2 16,8	04.01.1993 05.08.1986
184		Wallersee (Haltestelle) 203448 Wallersee	0800	0,6 0,9 1,6	0,0 0,5 1,0	0,6 1,0 2,7	2,7 6,9 13,8	9,9 12,6 14,8	11,4 17,7 24,0	21,6 24,0 26,6	16,3 19,0 24,5	16,2 17,9 19,2	12,8 15,0 18,0	7,9 9,2 12,8	4,4 6,1 7,9	0,0 10,9 26,6	12.02. 28.07.	-0,2 31,2	22.02.1985 07.07.1957
188	=	Viehhofen 203463 Z0678 Saalach	TM	-0,5 0,6 3,3	-0,4 1,5 4,5	-0,4 2,1 5,9	1,0 4,5 8,5	3,0 7,1 12,2	4,2 10,0 16,9	9,0 13,6 18,7	7,7 10,6 15,4	6,7 10,8 15,0	5,1 8,3 12,8	0,3 4,3 7,6	0,0 2,3 5,8	-0,5 6,3 18,7	12.01. 26.07.	-0,5 17,8	13.12.2001 29.07.2005
191	=	Weißbach 203497 F0600 Z1750 Saalach	TM	-0,4 1,0 3,2	0,1 2,4 5,1	0,0 3,4 6,4	4,2 5,5 6,8	5,6 7,6 9,5	6,5 9,5 13,5	9,6 14,3 20,1	8,4 11,1 16,4	8,0 11,3 14,7	6,1 9,2 14,8	2,9 5,6 8,0	1,3 3,7 6,4	-0,4 7,1 20,1	15.01. 21.07.	-0,5 19,0	28.01.1998 10.08.2003
195	=	Siezenheim 203570 Z1752 Saalach	TM	0,6 2,5 4,6	1,3 3,5 5,7	2,2 4,5 8,0	5,2 6,5 7,8	6,6 8,5 10,4	7,5 10,3 14,2	10,5 14,7 19,3	9,0 11,6 15,5	8,9 12,3 15,4	8,1 10,4 14,0	4,8 6,6 8,9	2,7 4,8 7,1	0,6 8,0 19,3	13.01. 26.07.	0,1 19,6	25.12.2003 13.08.2003
198	=	Oberndorf 203539 F0700 F0701 Z1751 Salzach	TM	-0,4 1,5 4,2	-0,5 3,1 6,2	1,7 4,5 8,5	5,1 7,0 9,3	6,2 9,1 10,6	7,2 10,7 14,7	10,6 13,9 16,2	9,6 11,8 14,9	9,6 12,5 14,2	8,8 10,7 14,0	5,5 7,0 9,6	2,1 4,7 7,4	-0,5 8,0 16,2	13.02. 27.07.	-0,5 19,0	06.01.2002 25.07.1929
199		Holzöster 204537 Holzöstersee	1100	0,8 1,1 1,8	0,0 0,7 1,0	0,8 1,2 2,6	2,6 9,7 17,4	14,4 16,6 19,0	13,0 20,9 26,0	23,0 25,4 28,0	16,4 20,2 25,4	15,8 19,4 22,0	12,3 14,5 19,0	6,0 7,1 12,3	2,0 3,5 6,0	0,0 11,7 28,0	22.02. 28.07.	-0,1 28,0	31.12.1996 28.07.2005
202		Au-St.Georgen bei Salzburg 203547 F0660 Z0292 Moosache	1600	0,0 1,0 2,8	0,0 1,3 3,6	0,2 3,3 6,4	6,0 10,0 15,0	9,6 14,0 15,8	10,6 16,4 20,8	16,8 19,6 21,4	13,4 15,9 19,9	13,9 15,9 18,2	9,6 11,9 15,4	4,6 7,5 10,8	1,0 4,4 7,7	0,0 10,1 21,4	12.01. 26.07.	-0,5 25,2	17.02.1985 29.07.1969
204		Ettenau 204560 Z0280 Salzach	TM	0,0 1,6 3,3	0,8 2,6 5,2	2,0 4,0 6,0	5,4 7,5 9,2	6,9 9,3 10,4	7,6 11,0 14,9	12,0 14,2 16,4	10,5 12,4 15,2	10,8 12,8 14,4	9,8 11,6 14,2	5,2 6,9 9,8	2,0 5,1 7,0	0,0 8,3 16,4	01.01. 28.07.	-0,2 16,6	31.12.1996 09.08.1992
205		Ach 206847 Z0298 Salzach	0700	0,6 2,3 4,8	1,2 3,5 6,2	2,6 5,2 8,2	6,2 8,0 10,0	8,8 9,9 11,2	7,6 11,5 15,2	11,4 15,2 17,6	10,8 13,1 15,1	10,9 13,1 15,0	10,0 11,6 14,5	5,2 7,0 10,0	2,0 5,4 10,0	0,6 8,8 17,6	13.01. 27.07.	-0,5 17,6	27.01.2000 21.07.2003

INNGEBIET UNTERHALB DER SALZACH

Nr.	Schreibgerät	Messstelle Mst.Nr. Fußnotencode Gewässer	Beob. Zeit	I	II	III	IV	V	VI	VII	VIII	IX	X	XI	XII	Jahr	Datum	°C	Datum
206	=	Perwang Strandbad 204131 Z1764 Grabensee	TM	1,1 1,5 1,8	0,5 1,5 2,5	1,6 2,3 5,5	3,2 7,5 14,5	10,2 14,9 19,8	11,8 19,1 26,9	22,1 25,2 29,4	15,8 20,0 25,8	16,4 19,1 21,9	13,1 15,5 19,1	7,7 9,3 13,6	3,7 5,9 8,7	0,5 11,8 29,4	14.02. 27.07.	0,6 29,7	25.02.2004 05.08.2003
207		Österlehen 206623 Z0007 Enknach	0700	0,3 1,1 3,0	0,5 1,6 3,0	0,4 2,6 6,0	5,0 8,6 12,0	7,0 11,5 14,0	8,0 13,8 18,0	14,0 17,2 19,0	12,0 14,0 18,0	12,0 13,3 16,0	8,0 10,2 13,0	4,0 6,6 9,0	2,0 4,1 7,0	0,3 8,7 19,0	03.01. 27.07.	-0,5 21,0	09.01.2003 06.08.2003
208	=	Mattsee (Seepegel) 203604 F0651 Z0829 Niedertrumer See	TM	0,7 1,8 3,2	0,3 0,8 2,2	0,2 1,1 3,7	3,2 7,9 16,7	7,5 14,1 19,4	12,6 19,2 27,3	21,8 25,3 29,8	17,3 20,4 26,0	17,0 19,3 23,2	13,4 16,0 19,6	8,3 9,8 13,9	4,3 6,7 8,5	0,2 11,9 29,8	08.03. 27.07.	0,0 29,0	10.02.2005 06.08.1994
209	=	Obertrum (Seepegel) 203612 Z0630 Obertrumer See	TM	1,2 1,7 3,2	0,3 1,3 4,1	0,9 2,7 6,2	3,6 7,9 14,2	7,2 14,1 20,5	9,4 18,8 27,4	21,7 25,2 28,9	15,3 19,7 25,3	16,0 19,3 23,3	12,7 15,4 18,9	6,9 9,3 13,2	3,7 5,9 8,3	0,3 11,8 28,9	14.02. 27.07.	0,2 28,8	26.01.2005 04.08.2003
211	=	Laimhausmühle 204586 Z0444 Mattig	TM	1,2 1,7 2,5	1,1 2,1 3,1	1,6 2,7 4,5	3,6 8,1 14,0	11,0 15,1 18,8	12,2 18,9 27,0	21,1 24,4 28,3	18,0 20,5 24,0	17,0 19,1 21,9	13,0 15,2 19,0	7,0 8,8 13,4	3,4 5,8 8,0	1,1 11,9 28,3	14.02. 24.07.	-0,2 30,0	28.01.2005 07.07.1957
222		Furth (Bundesstraße) 206078 Schwemmbach	TM		5,6 6,1 6,8	5,7 6,2 6,6	5,4 5,8 6,2	5,9 9,7 11,6	8,4 10,1 11,2	11,0 12,0 13,0	10,0 10,8 12,5	9,6 9,9 10,2	9,6 10,2 10,4	7,0 7,6 9,6	2,4 4,7 7,8	2,4 13,0	30.12. 24.07.	0,0 25,2	17.01.2005 04.08.1984
223	=	Furth (Ort) 206086 Schalchener Brunnbach	TM	5,6 5,7 5,8	5,6 6,1 6,8	5,7 6,2 6,6	5,4 5,8 6,2	5,9 9,7 11,6	8,4 10,1 11,2	11,0 11,9 13,0	10,0 10,7 12,5	9,6 10,0 11,7	8,1 9,8 11,5	6,6 8,4 10,3	5,2 7,3 9,5	5,2 8,5 13,0	28.12. 24.07.	0,8 19,7	17.01.1979 09.06.1979
225	=	Jahrsdorf 204677 Z0168 Mattig	TM	1,0 2,1 3,6	1,0 2,6 4,5	1,4 3,7 6,6	5,8 8,3 12,2	8,6 11,6 13,4	9,7 14,0 17,8	14,5 15,9 17,0	11,9 14,2 15,8	11,8 14,1 16,2	9,2 11,3 13,5	6,0 7,7 10,3	3,8 5,2 7,8	1,0 9,2 17,8	12.01. 30.06.	0,0 21,1	28.12.1976 08.05.1961
231	=	Mamling 204719 Ach	TM	5,4 6,4 7,2	5,5 6,5 7,4	4,5 6,0 7,4	6,1 9,1 12,4	9,7 12,5 14,9	10,2 14,4 17,0	13,8 16,0 18,2	13,0 15,3 16,4	12,9 14,6 16,5	11,4 13,1 15,6	7,4 10,2 13,1	6,6 8,4 10,3	4,5 11,0 18,2	10.03. 13.07.	0,2 18,4	15.01.1968 14.07.1967
235		Haging 204750 Antiesen	0700	0,2 1,1 3,2	0,2 1,7 4,0	1,3 3,7 8,2	5,6 9,0 14,0	8,0 12,2 14,0	9,6 14,2 19,0	14,8 18,0 21,4	12,8 15,3 19,0	12,6 14,8 17,8	8,4 11,4 14,8	5,2 7,5 10,2	1,8 4,7 7,9	0,2 9,5 21,4	17.01. 25.07.	-0,4 24,4	17.12.1991 22.06.2000
237	=	Schärding (Schreibpegel) 206201 F0150 Z0457 Inn	TM	0,0 1,1 2,7	0,2 1,8 4,4	2,7 3,4 11,4	6,0 8,1 10,8	7,3 10,5 12,1	8,4 13,2 16,8	13,4 17,0 19,1	12,3 14,3 17,8	11,9 14,6 16,4	10,2 11,8 15,1	6,5 7,5 11,0	2,6 4,9 7,0	0,0 9,0 19,1	16.01. 26.07.	-0,2 19,6	30.12.1996 20.07.1976

Monats- und Jahresmittel der Wassertemperaturen mit Extremwerten

Nr.	Schreibgerät	Messstelle Mst.Nr. Fußnotencode Beob. Zeit Gewässer	Niederste Mittlere Wassertemperaturen in °C Höchste														Niederste und höchste beobachtete Wassertemperatur vor dem Berichtsjahr	
			I	II	III	IV	V	VI	VII	VIII	IX	X	XI	XII	Jahr	Datum	°C	Datum
239		Pram 206102 Z0793 0800 Pram	0,0 0,3 1,2	0,0 0,6 3,2	0,0 1,6 6,0	2,8 7,9 12,8	7,3 10,5 15,4	7,2 12,7 17,8	14,4 16,3 18,4	11,4 13,9 16,9	11,5 12,6 14,6	6,2 9,6 13,0	3,2 6,1 9,1	0,2 3,5 8,8	0,0 8,0 18,4	01.01. 15.07.	0,0 22,4	17.01.2005 09.08.1992
241		Winertsham (Steg) 206326 F0663 0800 Pram	0,0 0,2 1,6	0,0 0,4 2,0	0,0 1,6 4,5	4,5 9,0 14,4	8,8 12,6 14,4	9,6 14,8 19,0	16,0 18,3 20,1	13,8 15,3 19,0	14,0 14,9 16,2	8,6 11,0 14,6	5,0 6,7 10,4	1,0 3,9 7,4	0,0 9,1 20,1	01.01. 27.07.	0,0 23,2	26.01.2005 23.07.1983
247	=	Pramerdorf 204867 F0661 TM Pram	0,1 0,7 3,0	0,2 1,0 3,4	0,2 2,7 7,1	4,9 9,6 15,0	10,2 13,9 15,2	10,4 16,9 21,6	17,5 21,4 24,5	14,0 17,2 22,4	14,4 16,5 18,5	8,9 12,1 16,5	5,4 7,4 10,9	1,7 4,3 7,7	0,1 10,3 24,5	24.01. 26.07.	-0,2 28,0	05.03.1993 03.07.1976
		DONAUGEBIET ZWISCHEN INN UND TRAUN																
249	=	Engelhartszell 207027 F0152 Z0168 TM Donau	0,0 1,2 2,6	0,1 1,8 3,7	2,4 3,8 6,0	6,0 8,5 11,2	9,8 11,9 13,0	10,4 14,1 17,4	15,9 18,6 20,7	14,4 15,9 19,5	14,2 15,8 16,9	11,4 12,9 15,8	7,0 8,1 11,9	3,0 5,5 7,5	0,0 9,8 20,7	27.01. 27.07.	0,0 21,4	05.01.2002 08.08.2003
250	=	Oberkappel 204875 TM Ranna	0,0 0,4 1,6	0,0 0,8 1,6	0,6 1,3 2,0	1,8 4,5 8,2	6,9 8,4 9,8	6,2 10,9 14,6	12,8 15,3 17,8	12,1 13,9 16,2	5,7 11,5 15,6	5,0 7,3 10,8	1,7 4,9 7,2	0,4 4,2 7,9	0,0 7,0 17,8	10.01. 28.07.	-0,5 18,9	01.01.2002 23.06.1986
251		Koblmühle 206771 1200 Kleine Mühl	0,0 0,4 2,4	0,0 0,3 0,7	0,1 1,7 3,9	3,9 6,9 10,4	8,0 10,6 12,8	9,0 13,2 17,0	14,2 16,4 18,1	11,8 13,9 17,5	11,3 13,1 15,6	6,8 9,8 13,3	3,8 6,6 8,8	0,8 4,0 7,2	0,0 8,1 18,1	25.01. 27.07.	-0,2 22,3	25.01.2000 08.07.1989
252	=	Obermühl 204883 Z0280 TM Kleine Mühl	-0,5 -0,2 0,5	-0,5 -0,1 0,7	-0,4 1,3 4,0	1,9 6,8 11,3	7,1 10,9 13,6	8,3 13,5 19,5	13,8 17,4 20,4	12,0 14,5 18,9	11,0 13,7 16,8	6,5 10,0 14,2	3,2 6,4 9,1	0,1 3,5 7,2	-0,5 8,1 20,4	09.01. 26.07.	-0,5 24,5	01.03.2005 22.08.2003
256	=	Hartmannsdorf 204925 F0606 TM Steinerne Mühl	-0,1 0,0 0,2	-0,3 0,0 0,2	-0,2 0,8 3,6	1,0 5,6 9,3	6,0 9,8 12,2	7,7 12,3 17,2	12,4 15,7 18,4	10,8 13,0 17,3	10,1 12,8 15,5	5,3 9,2 13,2	1,4 5,3 8,1	0,0 2,7 5,7	-0,3 7,3 18,4	19.02. 26.07.	-0,5 21,0	25.02.2004 22.07.2003
257	=	Teufelmühle 204933 TM Große Mühl	-0,5 -0,3 0,2	-0,5 -0,3 0,2	-0,5 0,3 3,5	0,4 5,6 9,3	6,0 10,1 13,7	7,6 13,3 20,4	12,7 17,2 21,1	11,0 13,7 18,8	10,1 13,5 17,0	5,3 9,2 14,1	2,4 5,2 7,8	-0,5 2,5 6,2	-0,5 7,5 21,1	10.01. 21.07.	-0,5 26,4	02.03.2005 08.07.1957
259	=	Aschach an der Donau (Agentie) 207043 F0153 Z1797 TM Donau	-0,3 0,9 2,2	-0,3 1,4 3,7	2,1 3,6 6,2	5,9 8,9 12,2	10,2 12,9 14,3	10,7 15,3 19,4	16,9 19,8 21,7	13,9 16,1 19,4	14,7 16,2 17,2	11,5 13,1 16,1	7,3 8,2 11,9	2,9 5,5 7,5	-0,3 10,2 21,7	28.01. 29.07.	0,0 22,0	06.02.1987 05.08.1994
264	=	Kropfmühle 205054 TM Aschach	-0,4 0,2 2,6	-0,5 0,4 3,0	-0,3 1,9 4,3	2,1 8,4 15,6	7,9 13,3 17,7	9,3 16,3 23,8	16,0 21,4 25,8	13,7 17,3 22,8	13,1 16,7 19,9	8,0 11,9 16,4	4,1 7,4 10,3	0,7 4,5 7,9	-0,5 10,0 25,8	02.02. 27.07.	-0,5 26,8	27.01.2005 20.06.2002
267		HWR-Becken Leithen (Ausfluß) 206565 TM Trattnach	0,1 1,2 3,1	0,2 1,5 3,5	0,1 2,5 5,5	4,4 7,4 10,6	7,0 10,3 12,2	8,8 12,5 15,9	12,2 14,3 16,2	10,8 13,0 16,1	10,8 12,4 15,5	7,0 9,6 13,1	3,8 6,4 9,6	0,8 4,2 7,4	0,1 7,9 16,2	11.01. 28.07.	0,0 20,6	24.01.2004 10.08.1992
268		Strötting 204974 Z0137 0715 Trattnach	0,0 0,2 1,9	0,0 0,8 3,1	0,0 2,1 6,4	4,3 8,0 12,2	8,9 11,1 13,2	9,0 13,3 17,6	14,5 16,7 18,3	11,7 14,3 18,2	11,6 14,0 17,0	7,5 10,3 14,2	4,8 6,8 9,2	0,6 3,9 7,4	0,0 8,5 18,3	01.01. 28.07.	-0,2 20,3	28.01.1998 06.08.2003
270	=	Grieskirchen 205013 Z1713 TM Trattnach	0,0 0,5 2,8	0,0 1,0 4,6	0,0 2,9 8,7	3,2 8,8 13,7	9,5 13,8 17,9	9,6 16,6 23,3	16,5 19,1 21,3	13,2 17,4 20,4	13,1 16,9 20,2	9,2 12,5 16,6	5,8 7,8 10,9	1,2 4,6 8,3	0,0 10,2 23,3	09.01. 20.06.	-0,5 26,6	20.12.2002 23.06.2002
273		Bad Mühllacken 205062 Z0492 TM Pesenbach	0,0 0,0 0,0	-0,2 0,5 2,9	-0,0 1,0 3,5	3,0 6,6 11,2	7,2 10,8 13,3	8,9 13,9 19,0	14,3 17,2 19,4	11,3 14,4 19,2	11,0 13,7 16,2	6,0 9,5 14,1	2,5 5,6 7,8	0,3 2,6 5,7	-0,2 8,0 19,4	12.02. 27.07.	-0,1 21,0	04.01.2002 13.06.2003
274	=	Zwettl an der Rodl 206656 Z0280 TM Große Rodl	-0,3 1,4 3,9	-0,3 0,2 2,0	-0,1 1,4 4,3	2,8 5,7 8,7	6,7 9,9 12,0	7,9 12,4 16,9	13,2 16,1 18,0	10,6 13,1 16,9	10,7 12,9 15,1	6,0 9,2 13,8	1,6 5,2 7,8	-0,1 2,7 6,4	-0,3 7,5 18,0	01.01. 24.07.	-0,5 23,5	17.01.2005 09.08.1992
275		Zwettl an der Rodl (Gemeindeamt) 206664 TM Diestlbach	-0,1 -0,1 0,5	-0,2 0,3 2,0	-0,1 1,1 2,9	2,8 5,3 8,1	6,4 9,1 11,0	7,4 11,5 15,2	12,6 15,0 16,7	10,2 12,4 15,8	10,2 12,0 14,1	5,9 8,5 12,5	1,5 4,9 7,0	-0,1 2,7 6,1	-0,2 6,9 16,7	11.02. 29.07.	-0,2 18,8	25.11.2005 21.08.1992
276	=	Rottenegg 205088 TM Große Rodl	0,2 0,3 1,0	0,2 0,4 1,4	0,2 1,8 4,8	3,0 7,5 12,6	7,3 11,7 14,7	8,8 14,5 20,8	14,3 18,3 21,9	12,1 15,0 20,0	11,1 14,6 17,6	6,2 10,3 15,1	2,3 6,2 8,9	0,2 3,3 6,9	0,2 8,7 21,9	10.01. 27.07.	-0,3 21,4	21.11.2004 29.07.2005
278	=	Linz 207068 F0157 F0658 TM Donau	0,0 1,0 2,4	0,0 1,5 3,7	2,3 3,8 6,4	5,9 9,0 12,3	10,2 13,0 14,5	10,7 15,5 19,7	16,8 20,1 22,2	14,3 16,7 21,0	14,6 16,5 17,8	11,6 13,3 16,4	7,2 8,3 12,2	3,0 5,6 7,6	0,0 10,4 22,2	27.01. 27.07.	0,0 24,9	06.01.2002 16.08.1998
279	=	Asberg 205096 TM Großer Haselbach	0,0 0,3 2,0	0,0 0,9 3,0	0,8 2,8 6,5	5,0 8,3 13,0	7,7 10,8 14,0	7,5 12,5 18,4	11,8 16,1 20,0	10,7 13,5 17,5	9,9 13,3 16,7	6,1 10,2 14,8	2,7 6,3 9,2	-0,3 3,4 7,4	-0,3 8,2 20,0	28.12. 27.07.	-0,2 22,0	27.12.1996 10.08.1992
		TRAUNGEBIET																
280		Archkogl 210526 TM Traun	1,0 2,2 3,2	0,1 1,5 2,2	0,7 1,7 3,3	3,0 5,6 12,3	3,8 9,0 13,4	6,4 11,5 20,2	9,9 19,1 25,6	9,5 14,3 20,9	8,6 15,0 19,1	8,8 13,3 16,7	6,1 7,3 11,4	3,5 5,1 6,6	0,1 8,8 25,6	14.02. 26.07.	0,2 24,8	30.12.2005 27.07.2003

Monats- und Jahresmittel der Wassertemperaturen mit Extremwerten

Nr.	Schreibgerät	Messstelle Mst.Nr. Fußnotencode Beob. Zeit Gewässer	Niederste Mittlere Wassertemperaturen in °C Höchste														Niederste und höchste beobachtete Wassertemperatur vor dem Berichtsjahr	
			I	II	III	IV	V	VI	VII	VIII	IX	X	XI	XII	Jahr	Datum	°C	Datum
281	=	Altaussee (Seeklause) 210534 TM Altausseer See	1,2 1,7 2,1	0,9 1,5 2,0	0,9 1,5 2,4	2,1 4,1 11,4	4,2 7,6 14,8	4,4 9,8 18,6	8,9 18,4 24,3	4,9 13,2 21,0	7,7 14,1 18,7	4,5 11,8 16,5	4,6 5,2 9,5	3,6 4,3 5,2	0,9 7,8 24,3	27.02. 25.07.	0,0 27,0	09.01.2000 22.06.2000
286	=	Obertraun 205104 TM Traun	0,4 1,4 2,9	1,2 2,5 4,0	2,4 4,0 5,6	3,2 5,4 8,6	5,1 7,3 9,9	6,2 9,3 15,1	9,9 16,5 19,2	8,3 11,1 13,3	8,0 11,9 14,2	7,0 8,8 12,0	5,0 6,1 8,6	2,5 4,1 5,5	0,4 7,4 19,2	11.01. 26.07.	-0,5 20,6	22.02.1999 04.08.2003
287	=	Lahn 205112 TM Hallstätter See	2,5 4,2 5,3	0,8 3,0 4,1	1,9 3,3 5,0	4,1 5,7 9,7	5,7 8,3 12,9	6,9 9,6 15,8	10,6 17,5 24,6	10,2 13,5 18,9	10,8 13,5 15,7	10,6 12,0 15,2	7,4 8,5 10,7	5,8 6,7 7,5	0,8 8,8 24,6	14.02. 21.07.	0,0 23,0	29.01.2000 16.07.1928
290	=	Steeg (Seeausfluss) 205146 F0709 TM Traun	1,4 3,2 4,2	2,1 3,3 4,2	2,3 3,7 5,9	3,7 5,8 9,6	6,2 8,7 12,2	6,9 10,9 17,3	10,1 16,4 22,6	10,9 13,2 19,7	11,0 13,6 18,1	8,8 11,7 15,2	6,6 8,2 10,5	4,3 5,8 7,1	1,4 8,7 22,6	24.01. 27.07.	0,7 22,5	01.02.1981 21.07.2003
292	=	Bad Ischl (Maxquelle) 205153 TM Traun	0,6 2,8 4,6	0,3 3,3 5,0	2,5 4,0 6,7	3,8 5,5 8,5	5,5 7,9 10,1	6,7 9,8 14,8	9,7 15,6 21,2	10,3 12,6 18,1	10,6 12,9 15,8	8,9 11,1 14,2	6,7 8,0 10,2	3,7 5,7 7,4	0,3 8,3 21,2	13.02. 27.07.	1,6 21,4	29.12.1996 31.07.2002
293	=	St.Gilgen 203646 Z1756 TM St.Wolfgangsee (Abersee)	1,4 3,0 4,1	0,9 1,9 2,9	1,4 2,7 4,3	3,9 6,3 11,6	7,1 11,5 14,7	9,3 15,9 22,9	19,6 22,6 25,5	15,4 18,2 24,0	15,3 17,3 19,1	12,4 15,0 17,5	7,5 8,9 12,8	5,0 6,4 8,0	0,9 10,8 25,5	08.02. 27.07.	0,0 25,5	16.03.1963 13.08.2003
294		Strobl 205161 0700 St.Wolfgangsee (Abersee)	1,4 3,0 3,9	2,0 2,5 3,2	2,1 2,7 4,4	3,5 6,3 10,6	7,0 11,4 14,3	10,5 16,4 22,6	19,6 22,5 24,1	15,6 18,3 23,2	16,1 17,1 18,8	12,1 14,2 16,9	7,5 8,8 12,1	4,3 6,2 7,6	1,4 10,8 24,1	24.01. 27.07.	0,2 25,5	12.01.1987 26.07.1983
296	=	Bad Ischl (Giselabrücke) 205187 TM Ischl	1,1 2,5 3,7	0,9 2,8 4,3	1,9 3,5 5,0	4,1 6,3 9,7	6,6 10,3 12,8	8,4 13,8 20,2	15,2 19,1 22,2	11,9 15,8 19,9	12,0 15,5 18,8	9,6 12,7 16,1	5,2 8,0 11,2	3,2 5,6 7,7	0,9 9,7 22,2	10.02. 26.07.	-0,3 24,0	05.03.1996 01.08.1994
300	=	Ebensee 205203 TM Traun	0,3 2,5 4,4	1,1 3,0 4,9	2,3 3,9 5,8	4,3 6,4 9,2	6,3 8,6 11,0	7,3 10,5 15,3	10,7 15,0 19,7	9,9 12,9 17,7	10,6 13,4 16,3	9,0 10,7 13,5	6,6 7,6 9,5	3,6 5,8 7,6	0,3 8,4 19,7	25.01. 26.07.	0,0 21,0	02.02.1991 13.08.2003
303		Ebensee (Landungssteg) 205237 F0664 1030 Traunsee	1,9 3,5 5,3	0,5 2,4 4,4	1,5 3,2 5,5	4,9 6,3 8,9	6,9 9,2 11,0	7,6 12,2 22,1	15,9 19,4 22,7	12,0 15,3 20,8	13,8 15,5 17,0	11,6 13,1 15,6	8,0 9,4 11,6	6,1 7,1 8,2	0,5 9,7 22,7	12.02. 26.07.	0,0 23,8	10.02.1987 06.08.1994
304		Gmunden (Esplanade) 205245 F0661 Z0007 Z1501 0700 Traunsee	0,6 3,6 5,0	0,0 0,1 2,0	1,6 3,3 6,4	2,0 5,0 8,8	7,4 10,4 14,0	8,8 13,9 18,6	17,4 20,9 23,5	14,2 16,1 20,5	15,0 16,8 17,7	11,6 14,0 17,2	7,8 9,2 11,6	4,6 6,4 8,2	0,0 10,0 23,5	01.02. 29.07.	0,0 24,5	17.02.2005 05.08.1994
307		Zell am Moos 205260 0700 Zeller See (Irrsee)	0,0 0,2 1,7	0,0 0,1 1,8	1,4 2,6 3,2	3,0 6,9 13,0	10,0 13,7 15,4	12,0 18,2 24,6	21,6 24,6 26,6	17,4 19,7 25,1	17,7 18,6 20,4	12,3 14,9 18,0	6,9 8,7 12,3	3,8 5,3 6,9	0,0 11,1 26,6	03.01. 28.07.	0,0 26,8	03.03.2005 11.08.1994
309	=	Mondsee (Limnolog.Institut) 205286 TM Mondsee	-0,2 2,0 3,5	0,2 0,9 1,5	0,1 1,6 3,9	2,9 6,2 11,4	7,2 12,8 16,0	10,0 17,6 26,7	22,5 26,2 29,4	16,6 20,0 25,9	16,0 19,4 22,2	12,2 16,4 19,7	6,2 10,1 14,1	4,7 7,0 8,9	-0,2 11,7 29,4	14.01. 27.07.	0,0 28,3	21.01.1987 05.08.2003
310	=	Fuschl 203653 Z1757 TM Fuschlsee	0,7 2,4 3,5	0,2 1,2 2,3	0,7 2,1 3,7	3,3 6,3 10,6	5,2 11,4 14,5	10,8 16,4 24,1	19,5 22,9 25,7	15,7 18,7 24,0	15,6 17,3 20,0	12,8 14,9 17,7	7,3 8,9 12,8	4,2 6,1 7,5	0,2 10,7 25,7	08.02. 27.07.	0,0 26,0	19.01.2000 23.06.2002
314	=	See am Mondsee (Au) 206185 Z1729 TM Seeache	1,4 3,0 3,4	0,9 1,8 2,6	2,0 2,3 3,0	2,5 5,0 11,6	3,9 11,0 16,8	10,8 18,4 27,3	23,1 26,7 29,9	17,3 20,7 26,5	16,8 20,1 22,8	13,0 17,1 20,4	7,1 10,9 14,9	5,6 7,9 9,8	0,9 12,1 29,9	02.02. 27.07.	0,0 27,3	25.03.1986 24.06.2005
317		Weißenbach am Attersee (Seepegel) 205344 0700 Attersee	1,1 2,9 4,2	0,8 1,7 2,8	1,6 2,6 5,0	3,4 5,4 10,2	6,2 9,7 11,4	9,8 14,8 21,4	19,2 22,1 24,8	17,2 19,2 23,2	17,0 18,0 19,2	13,7 15,5 18,0	8,9 10,4 13,7	4,4 7,0 8,9	0,8 10,8 24,8	03.02. 21.07.	0,0 24,4	01.04.1963 07.08.1994
318		Kammer 205351 0745 Attersee	0,0 2,2 3,8	0,0 1,3 3,2	0,8 2,6 5,0	3,4 5,6 11,0	4,6 9,7 13,0	9,2 15,1 20,4	15,6 20,7 23,3	15,2 18,4 23,6	16,0 17,2 19,0	12,4 14,6 17,4	8,0 9,7 12,4	4,6 6,4 8,6	0,0 10,3 23,6	25.01. 01.08.	0,0 24,0	15.02.1991 14.08.2003
319		Raudaschlsäge 205369 1400 Ager	1,6 2,6 4,1	1,0 1,7 3,0	1,2 2,4 3,8	3,2 5,2 10,1	4,6 9,8 13,0	10,3 15,3 20,8	18,0 21,4 24,2	16,5 19,6 23,6	16,0 17,9 20,0	13,6 15,1 17,2	9,2 10,4 14,0	4,5 7,4 9,2	1,0 10,7 24,2	07.02. 25.07.	1,2 26,1	03.01.1979 05.08.1994
320	=	Dürnau 206276 Z1730 TM Ager	3,8 4,9 6,5	1,7 4,5 7,6	2,6 4,4 6,9	3,7 6,2 12,4	7,6 12,4 16,5	11,1 17,5 23,1	20,4 23,7 25,6	20,2 21,8 25,3	19,0 20,2 21,6	14,0 16,8 20,2	9,4 11,4 16,0	7,2 8,9 10,8	1,7 12,7 25,6	17.02. 27.07.	3,0 26,6	16.02.2005 28.06.2002
323	=	Timelkam 205393 F0502 Z0295 TM Vöckla	0,9 3,8 9,4	1,3 4,0 6,2	1,1 4,6 7,4	3,4 7,7 12,1	7,3 10,8 13,2	8,2 13,6 18,9	13,4 16,6 19,6	10,9 13,8 17,4	10,9 14,2 17,6	8,8 11,7 15,0	6,3 8,7 11,7	4,6 6,9 10,8	0,9 9,7 19,6	24.01. 25.07.	1,3 23,6	12.02.2005 05.06.2003
326		Vöcklabruck 205419 F0502 F0661 0900 Vöckla	0,6 3,2 4,6	1,4 3,0 4,8	2,4 3,8 5,8	3,8 7,2 12,4	7,5 11,0 13,2	8,2 13,1 17,0	14,0 15,9 17,8	11,0 13,4 17,0	11,2 13,4 16,0	8,8 10,7 14,0	6,2 8,3 9,4	3,8 6,3 8,8	0,6 9,1 17,8	25.01. 22.07.	0,0 21,0	27.01.2000 27.06.2002
327	=	Schalchham 205427 Z1252 TM Ager	3,0 5,1 6,8	0,9 5,1 7,1	2,1 4,5 7,4	4,5 8,0 11,9	9,1 12,1 14,2	10,4 15,2 19,2	15,8 19,5 22,5	13,8 17,0 20,6	14,1 16,5 18,7	11,4 13,8 16,7	7,5 9,8 13,2	6,0 7,9 10,3	0,9 11,2 22,5	17.02. 21.07.	0,2 25,1	31.01.1982 01.08.1983
328	=	Aurachkirchen 205435 Z0041 TM Aurach	0,0 0,6 2,6	0,0 1,1 4,4	0,4 3,1 5,7	4,0 7,6 11,6	7,3 11,4 13,4	7,4 14,0 21,8	14,2 19,0 22,6	11,0 14,2 20,1	11,7 14,2 17,2	7,0 10,7 15,0	3,4 6,4 9,0	0,0 3,0 7,0	0,0 8,8 22,6	10.01. 26.07.	0,0 25,4	16.01.2005 10.08.1992

Monats- und Jahresmittel der Wassertemperaturen mit Extremwerten

Nr.	Schreibgerät	Messstelle Mst.Nr. Fußnotencode Beob. Zeit Gewässer		Niederste Mittlere Wassertemperaturen in °C Höchste														Niederste und höchste beobachtete Wassertemperatur vor dem Berichtsjahr	
				I	II	III	IV	V	VI	VII	VIII	IX	X	XI	XII	Jahr	Datum	°C	Datum
330	=	Fischerau 205450 Z0350 Ager	TM	5,1 5,8 6,3	4,7 5,9 6,5	5,2 6,0 6,9	5,2 7,4 11,3	8,4 11,4 13,5	9,8 14,6 18,4	16,6 18,5 20,6	13,4 16,7 18,9	14,0 15,8 17,2	11,1 13,2 15,6	9,1 10,3 12,7	6,3 7,7 10,2	4,7 11,1 20,6	17.02. 15.07.	-0,5 22,7	07.02.1996 23.06.2002
335	=	Friedlmühle 205500 Z1717 Alm	TM	3,6 5,1 6,5	3,5 5,4 6,6	4,1 5,5 7,4	4,6 6,9 10,4	6,3 8,7 12,2	6,8 9,9 14,0	8,8 11,6 14,0	9,2 10,5 13,0	8,7 10,8 12,5	8,1 10,0 11,8	6,6 7,9 9,6	6,6 7,6 8,8	3,5 8,3 14,0	16.02. 27.06.	2,0 15,2	13.02.1985 16.07.2002
337	=	Penningersteg 205518 Alm	TM	3,3 5,1 6,6	3,8 5,5 7,3	4,3 5,9 8,8	5,2 7,8 10,9	7,3 9,7 11,6	7,5 10,8 13,8	10,6 13,5 16,8	11,3 12,9 15,4	10,3 12,9 15,4	9,7 11,5 13,5	8,0 9,6 11,1	7,4 8,8 10,7	3,3 9,5 16,8	24.01. 25.07.	-0,1 19,9	06.01.1985 15.07.2001
339	=	Wels-Lichtenegg 206391 Traun	TM	2,3 4,6 6,1	3,2 4,6 6,0	3,1 5,0 8,1	4,3 6,2 9,0	7,1 9,7 12,9	8,9 12,9 18,1	14,4 17,8 21,1	13,7 15,7 19,9	13,5 15,1 16,7	10,1 12,3 15,2	7,9 9,3 11,5	5,1 7,3 9,4	2,3 10,0 21,1	24.01. 27.07.	2,1 21,3	10.01.1985 09.08.1992
343	=	Baumgarting 206797 Z0168 Grünbach	TM	-0,2 2,2 4,9	0,0 2,5 4,8	0,7 4,0 8,3	4,4 8,6 13,1	7,1 10,7 13,3	8,2 13,2 19,7	12,7 15,1 18,3	11,3 13,5 16,4	11,0 13,2 18,4	7,1 10,1 13,4	4,9 7,4 10,2	2,1 5,1 8,2	-0,2 8,8 19,7	25.01. 21.06.	-0,5 20,8	01.02.1998 10.08.1992
347	=	Kremsmünster (Ort) 205641 F0661 Krems	TM	0,4 1,5 3,4	0,3 2,0 4,1	1,6 3,6 6,9	5,5 8,4 11,9	8,1 11,9 14,0	9,4 14,2 19,2	14,6 18,4 21,1	13,0 15,4 19,9	12,6 14,8 17,1	9,3 11,9 14,8	6,5 8,1 10,5	2,3 5,3 8,1	0,3 9,6 21,1	03.02. 27.07.	-0,5 25,0	27.12.1981 21.08.1992
348	=	Unterrohr 206813 Z1481 Sulzbach	TM	-0,3 0,9 3,6	-0,1 1,7 4,9	0,0 3,5 8,5	5,2 8,7 12,2	7,8 12,2 16,1	9,4 13,9 18,9	14,5 17,9 21,7	12,4 15,2 19,2	11,7 14,6 18,1	7,2 11,3 15,6	4,9 7,7 10,6	0,4 4,6 8,6	-0,3 9,4 21,7	13.01. 27.07.	-0,5 23,1	01.03.2005 14.08.2003
349	=	Kremsdorf 205658 F0661 Z1417 Krems	TM	-0,5 0,9 3,1	-0,4 1,8 4,7	1,2 3,5 8,0	5,0 10,4 16,7	7,9 13,9 18,3	8,5 16,6 24,6	15,5 21,7 26,5	12,1 16,4 22,9	11,8 16,1 20,2	7,5 12,0 16,7	3,6 6,9 10,5	0,0 3,9 7,4	-0,5 10,3 26,5	24.01. 25.07.	-0,5 30,6	04.01.2002 19.07.1976
350	=	Ebelsberg 205682 F0661 Z0295 Traun	TM	1,3 3,4 4,8	2,0 3,6 5,3	3,1 4,4 6,4	4,8 6,8 9,7	7,3 10,4 12,8	8,8 12,9 17,6	14,7 18,1 21,3	13,3 15,8 20,1	13,3 15,3 17,4	10,8 12,7 15,5	7,8 9,2 11,9	5,1 7,1 8,9	1,3 10,0 21,3	28.01. 27.07.	1,0 22,1	08.01.1985 05.08.1994
		DONAUGEBIET ZWISCHEN TRAUN UND ENNS																	
351	=	Engerwitzdorf 206573 Z0322 Große Gusen	TM	0,4 1,0 1,8	0,4 0,9 1,9	0,6 2,6 5,6	4,3 7,9 12,7	7,4 11,7 14,0	9,0 14,2 19,8	14,6 18,1 21,2	12,5 15,2 20,0	12,2 14,7 17,7	7,5 11,0 15,3	3,7 6,9 9,7	1,0 4,0 7,6	0,4 9,0 21,2	25.01. 27.07.	-0,5 24,1	17.01.2005 28.06.1994
352	=	Unterweitersdorf 206854 Z0492 Kleine Gusen	TM	0,9 1,3 2,2	0,8 1,0 1,5	0,0 1,7 4,8	3,8 7,4 11,4	7,0 11,4 14,9	7,7 14,0 20,4	13,3 17,2 21,1	11,3 14,1 18,5	10,2 13,9 17,4	4,7 9,5 14,9	0,7 5,1 8,6	-0,5 2,2 5,9	-0,5 8,2 21,1	16.12. 28.07.	-0,2 24,5	16.12.1995 19.08.2003
353		St. Georgen an der Gusen (Bad) 206375 Gusen	TM	0,0 0,2 1,0	0,0 0,6 2,0	0,7 1,4 5,0	4,0 7,6 12,0	9,0 11,9 14,0	9,0 15,0 19,0	16,0 18,6 20,0	12,0 14,7 20,0	12,0 14,5 17,0	4,7 9,8 14,0	3,0 6,2 8,0	1,0 3,4 7,3	0,0 8,7 20,0	06.01. 11.07.	-0,5 22,0	23.02.1983 14.06.2003
		ENNSGEBIET																	
355	=	Flachau 203703 Z1759 Enns	TM	-0,4 1,3 3,4	-0,4 2,2 5,2	-0,3 2,6 6,8	1,6 4,3 8,1	3,9 6,0 9,3	4,4 6,9 10,0	6,2 8,9 13,4	6,1 7,9 11,4	5,5 8,2 11,8	4,1 6,8 10,6	1,7 4,1 6,2	0,2 2,7 5,3	-0,4 5,2 13,4	16.01. 25.07.	-0,5 15,1	28.12.1999 21.07.2003
356	=	Altenmarkt im Pongau 203711 Z0645 Enns	TM	-0,2 0,4 2,1	-0,5 1,3 5,1	-0,2 2,2 7,3	1,1 4,6 9,4	4,0 6,8 11,1	4,9 8,2 12,4	7,3 11,4 17,1	7,6 9,8 14,3	6,6 10,1 14,7	4,7 8,1 12,6	1,2 4,8 7,4	0,4 2,7 5,9	-0,5 5,9 17,1	14.02. 25.07.	-0,5 17,9	21.12.2000 22.07.2003
359	=	Forstau 203919 Z0933 Forstaubach	TM	-0,3 0,2 1,6	-0,5 1,0 2,8	-0,5 1,3 4,4	0,6 3,3 6,3	2,7 5,7 9,4	3,8 8,5 14,2	8,6 11,7 14,8	6,9 9,5 12,6	5,9 9,6 12,4	3,8 7,1 11,3	-0,3 3,4 6,2	-0,3 1,6 4,9	-0,5 5,2 14,8	28.02. 22.07.	-0,5 15,5	06.03.2000 20.06.2002
361	=	Schladming 210641 Enns	TM	-0,1 1,9 4,1	0,7 3,3 5,6	1,3 4,0 7,1	2,6 5,6 9,3	4,7 7,5 10,7	5,6 9,4 14,0	9,3 12,3 16,1	8,2 10,4 13,4	7,3 10,4 13,4	5,4 8,3 11,6	1,6 5,2 7,7	1,5 3,7 6,4	-0,1 6,8 16,1	24.01. 22.07.	-0,4 14,7	30.12.1996 29.07.2005
373		Gußwerk 210864 Z1205 Salza	0800	0,0 0,9 2,2	0,0 1,1 2,2	0,6 1,7 3,4	3,0 4,1 5,0	4,0 6,4 8,0	6,0 8,4 11,2	9,4 11,0 14,4	8,2 9,7 11,5	8,0 10,0 11,2	6,0 7,9 9,8	3,6 4,7 7,0	1,6 3,2 4,6	0,0 5,8 14,4	16.01. 21.07.	0,0 14,6	17.01.2005 23.07.2003
376		Wildalpen 210898 Salza	0900	0,2 0,5 1,0	0,4 2,0 3,8	1,0 2,4 4,0	4,0 5,4 6,0	5,0 6,4 7,8	6,0 7,5 9,2	8,2 9,8 10,8	7,8 8,9 10,2	7,8 8,8 10,0	6,8 7,5 9,0	4,0 5,5 7,1	2,2 3,8 5,2	0,2 5,7 10,8	13.01. 22.07.	0,0 15,5	31.12.1968 21.07.1900
381	=	Reichraming 205740 F0065 Z0421 Reichramingbach	TM	0,8 2,1 3,9	0,4 2,7 4,5	2,1 3,8 6,3	4,0 6,3 9,8	6,0 9,3 13,4	7,1 11,7 18,0	11,1 14,9 19,1	10,1 12,2 16,0	9,5 12,5 15,4	7,9 10,2 13,5	5,5 6,8 9,0	2,6 5,3 7,6	0,4 8,2 19,1	01.02. 27.07.	-0,1 21,0	30.12.1996 09.08.1992
382		Jägerberg 205757 F0661 Z0130 Enns	TM	2,7 4,5 6,2	3,2 5,8 8,1	4,0 6,4 9,1	6,4 8,4 11,0	6,8 8,9 11,8	6,4 8,8 12,4	7,9 9,5 11,0	6,2 7,3 9,6	6,2 7,4 8,9	5,2 6,6 7,9	4,3 5,0 6,2	2,3 3,9 5,2	2,3 6,9 12,4	28.12. 28.06.	-0,1 18,5	19.01.1995 24.07.2003
383	=	Dietlgut 205765 F0605 Steyr	TM	0,9 3,3 5,2	1,1 3,7 5,5	1,3 3,7 7,0	3,7 4,9 7,0	4,1 4,9 7,2	3,9 4,9 6,8	4,4 5,8 9,3	4,1 5,4 8,0	4,4 6,6 9,3	5,0 6,5 9,2	4,2 5,6 6,8	3,6 5,0 6,5	0,9 5,0 9,3	24.01. 27.07.	0,3 12,4	15.02.1990 21.07.2003

Monats- und Jahresmittel der Wassertemperaturen mit Extremwerten

Nr.	Schreibgerät	Messstelle Mst.Nr. Fußnotencode Beob. Zeit Gewässer		Niederste Mittlere Wassertemperaturen in °C Höchste														Niederste und höchste beobachtete Wassertemperatur vor dem Berichtsjahr	
				I	II	III	IV	V	VI	VII	VIII	IX	X	XI	XII	Jahr	Datum	°C	Datum
390	=	Teichlbrücke 205823	TM	-0,4	-0,4	0,3	2,9	5,2	5,6	7,4	7,3	7,3	5,4	3,6	1,2	-0,4	13.01.	-0,5	04.01.2002
				1,0	1,9	3,2	5,5	6,8	7,8	10,2	9,2	9,8	8,5	6,0	4,2	6,2			
		Teichl		3,9	5,2	6,4	8,7	9,3	11,9	14,6	11,8	12,2	11,8	7,7	7,0	14,6	28.07.	16,8	04.08.1986
396		Klaus an der Pyhrnbahn 205864 F0065 F0661	TM	2,9	2,9	3,6	5,4	6,6	6,8	8,6	8,7	8,4	8,4	5,9	4,1	2,9	29.01.	0,2	06.03.1971
				3,3	3,2	4,0	6,5	7,6	8,4	10,6	9,9	10,1	9,2	6,9	5,2	7,1			
		Steyr		3,9	3,8	5,4	7,5	8,2	9,5	12,0	12,0	11,2	10,2	8,6	6,6	12,0	31.07.	13,9	22.07.2003
401	=	Pergern 205914	TM	0,2	0,8	3,0	5,6	7,1	7,5	9,4	9,6	9,5	7,7	5,9	1,9	0,2	24.01.	-0,3	15.01.1987
				1,8	3,4	5,0	7,8	9,3	10,3	13,7	11,6	12,0	10,3	7,2	5,1	8,1			
		Steyr		4,2	5,6	7,6	10,6	12,0	14,0	17,7	15,2	15,0	13,0	9,5	7,7	17,7	28.07.	19,9	11.08.1994
402		Steyr (Ortskai) 205922 F0712 F0713 Z0630	0700	0,1	0,1	2,6	5,4	6,5	7,4	10,2	10,1	9,8	8,6	5,6	2,1	0,1	17.01.	0,0	06.02.1987
				1,1	1,9	3,9	6,7	8,4	9,9	13,9	11,8	12,0	9,9	6,6	4,3	7,5			
		Enns		2,5	4,1	5,9	8,1	9,2	12,2	16,1	16,1	13,6	12,3	9,4	6,3	16,1	01.08.	18,6	11.07.1968

DONAUGEBIET ZWISCHEN ENNS UND MARCH

404	=	Mauthausen (Strom-km 2110,98) 207084 F0154 F0658 Z0412	TM	0,0	0,1	2,2	5,7	10,0	10,5	17,0	14,5	14,5	11,8	7,2	3,1	0,0	28.01.	0,0	31.12.1996
				1,3	1,6	3,7	8,9	12,9	15,3	20,2	16,8	16,5	13,5	8,5	5,7	10,4			
		Donau		2,5	3,7	6,3	12,3	14,4	19,7	22,3	21,4	17,9	16,6	12,3	7,8	22,3	27.07.	22,9	14.08.1972
406	=	Kefermarkt 206581 F0603	TM	0,2	-0,3	0,2	2,9	6,6	7,9	12,4	11,3	10,0	5,1	1,1	0,1	-0,3	07.02.	-0,4	12.01.1982
				0,2	0,2	1,6	7,0	11,3	14,4	16,8	14,2	14,2	9,9	5,6	2,8	8,2			
		Feldaist		0,3	1,2	4,9	12,8	15,9	21,8	21,3	19,0	18,3	15,1	9,3	6,3	21,8	26.06.	23,2	23.07.1983
407	=	Weitersfelden 206680 F0661	TM	0,0	0,0	0,0	1,5	5,8	7,5	12,9	10,0	10,5	5,6	0,6	-0,1	-0,1	16.12.	-0,4	03.02.1985
				0,0	0,0	0,1	4,6	9,9	12,5	15,7	12,4	12,6	8,5	4,2	1,6	6,8			
		Wald-(Schwarze) Aist		0,0	0,0	1,5	7,6	12,4	18,2	18,4	17,3	16,0	12,4	6,8	4,6	18,4	25.07.	20,8	09.08.1992
408	=	Pfahnlmühle 205971 Z1724	TM	-0,5	-0,5	-0,4	1,7	6,1	6,0	11,0	8,9	8,5	4,2	0,9	0,5	-0,5	06.01.	-0,5	04.12.2005
				-0,3	-0,3	0,5	5,4	9,3	10,3	13,9	11,8	12,7	8,6	5,1	3,4	6,7			
		Waldaist		-0,1	0,2	4,0	8,2	12,3	16,0	17,3	16,9	16,3	14,5	8,2	6,7	17,3	31.07.	25,5	14.06.2003
411	=	Königswiesen (Ort) 205997	TM	0,0	0,0	0,0	2,8	5,5	7,0	11,8	9,5	8,0	4,5	0,8	-0,1	-0,1	27.12.	-0,2	30.01.1999
				0,1	0,2	1,1	4,7	8,6	10,8	14,1	11,8	11,6	8,3	4,7	2,2	6,5			
		Große Naarn		0,8	1,2	2,9	7,0	10,4	14,6	15,8	15,2	15,1	12,5	7,8	5,4	15,8	30.07.	19,2	09.08.1992
413	=	Haid 206029 Z0492	TM	0,4	0,5	0,5	2,7	11,5	14,0	16,0	11,8	12,0	5,4	2,8	0,0	0,0	27.12.	-0,5	14.01.1982
				0,6	0,6	1,5	9,6	12,9	16,3	17,9	14,8	14,5	10,8	5,8	3,2	9,0			
		Naarn		1,8	0,8	6,2	12,7	16,9	21,3	20,0	19,4	18,0	15,2	8,7	6,8	21,3	28.06.	27,7	22.07.2003
416		Waldhausen (Seeausfluß) 206227	1000	-0,1	0,0	0,0	2,5	4,0	5,1	14,6	10,9	8,9	6,2	3,4	0,3	-0,1	17.01.	-0,3	21.02.1983
				0,1	0,2	1,0	4,2	6,4	11,0	16,9	13,3	14,1	10,3	6,5	4,1	7,3			
		Sarmingbach		0,3	0,5	3,8	7,8	9,0	18,0	19,8	16,9	15,9	15,3	8,5	6,9	19,8	11.07.	24,4	03.08.1994
417	=	Isperdorf 207613 S0003 Z1033	TM	-0,1	-0,2	0,2	2,9	5,9	7,6	12,9	10,9	9,9	4,9	1,6	0,0	-0,2	03.02.	-0,3	18.12.2004
				0,1	1,0	2,0	6,6	10,4	12,8	17,2	13,8	14,0	9,8	6,2	3,4	8,1			
		Isper		2,2	2,7	5,7	12,0	13,6	19,2	20,7	18,6	17,0	15,2	8,7	7,1	20,7	26.07.	22,2	17.07.1976
418	=	Ybbs an der Donau 207126 F0158 F0658 Z1792	TM	0,3	0,3	2,3	5,7	9,6	10,1	15,9	14,2	14,5	11,3	7,1	3,3	0,3	24.01.	0,0	31.12.1996
				1,2	1,6	3,6	7,6	11,6	13,7	19,0	16,6	16,1	13,2	8,2	5,7	9,8			
		Donau		2,5	3,3	5,9	10,8	13,0	17,7	22,1	21,7	17,3	16,2	11,7	7,6	22,1	28.07.	22,6	08.08.1994
419	=	Lunz am See (Seestraße) 209551 Z0130	TM	-0,1	0,0	2,6	4,4	4,8	5,6	7,7	7,5	7,6	5,3	5,0	1,7	-0,1	25.01.	-0,0	26.01.2000
				1,5	3,0	4,4	5,4	7,4	8,1	9,8	8,9	9,2	7,8	6,3	4,5	6,4			
		Ois		3,7	4,9	7,1	6,8	10,1	12,1	11,8	11,2	11,0	10,4	7,8	6,7	12,1	27.06.	17,5	22.06.2002
420		Lunz am See (Zufluß) 209304 F0704 F0705	0700	1,3	2,1	2,7	5,3	5,3	6,1	7,2	7,2	7,4	6,0	5,9	4,0	1,3	24.01.	0,0	31.12.1978
				3,2	3,9	4,3	6,0	6,3	7,3	9,1	8,0	8,4	7,7	6,3	5,3	6,3			
		Seebach (Zufluß)		4,6	5,3	5,9	6,6	7,1	8,8	10,8	10,4	9,1	9,1	7,4	6,4	10,8	29.07.	17,4	14.08.1928
421		Lunz am See (Seepegel) 207639	0700	0,0	0,0	0,0	0,0	6,3	7,1	15,2	11,1	11,5	10,9	6,0	3,2	0,0	01.01.	0,0	01.01.2005
				0,0	0,0	0,0	4,3	9,6	13,6	19,7	15,1	15,2	13,1	7,1	4,7	8,5			
		Lunzer See		0,0	0,0	0,0	8,6	11,9	21,9	22,9	22,7	16,7	15,8	10,9	6,0	22,9	29.07.	23,4	21.06.2002
423		Opponitz (Mirenau) 207654 F0550 Z0130	TM	0,0	0,0	1,1	3,5	5,2	6,7	10,0	8,9	8,4	6,5	4,4	1,0	0,0	03.02.	-0,3	02.03.2005
				0,9	2,1	3,7	6,2	8,3	10,7	14,2	11,1	11,9	9,5	6,5	4,3	7,5			
		Ybbs		3,4	4,8	6,9	9,1	12,1	17,9	18,4	16,6	14,5	13,1	8,7	6,8	18,4	28.07.	20,4	10.07.2002
425	=	Greimpersdorf 207688 Z0130	TM	0,2	0,5	1,5	5,6	6,9	7,9	12,3	11,5	10,8	8,9	5,4	1,5	0,2	12.01.	-0,2	28.01.2000
				1,1	2,3	4,1	7,9	11,0	13,8	18,3	14,2	14,6	11,7	7,5	4,8	9,3			
		Ybbs		3,6	5,2	6,9	10,3	13,7	19,7	21,6	20,1	17,0	15,3	9,1	7,9	21,6	29.07.	29,0	28.08.2003
435	=	Niederndorf 207803 Z0130	TM	0,1	1,0	2,6	5,6	6,8	8,5	12,3	11,1	11,5	8,4	5,7	2,9	0,1	25.01.	-0,4	09.01.1985
				2,5	3,5	5,0	8,2	11,0	13,1	16,4	13,3	14,0	11,0	7,6	5,8	9,3			
		Erlauf		4,9	5,6	8,0	10,4	13,6	18,7	19,6	17,4	16,2	14,0	9,4	8,0	19,6	26.07.	21,6	27.07.2003
446	=	Kienstock 207357 Z1794	TM	-0,2	-0,2	2,4	6,2	9,3	9,2	16,2	13,5	14,5	11,3	7,2	3,4	-0,2	24.01.	0,0	31.12.1996
				1,0	1,4	3,8	8,7	12,5	14,8	20,0	16,5	16,2	13,2	8,2	5,7	10,2			
		Donau		2,3	3,5	6,4	11,8	14,1	19,3	22,8	22,0	17,9	16,2	11,5	7,6	22,8	26.07.	23,4	14.08.2003
447	=	Stein-Krems 207142 F0156 Z0314	TM	0,1	0,0	2,6	6,4	9,8	9,8	17,0	14,4	15,3	12,0	7,7	3,7	0,0	08.02.	0,0	12.02.1996
				1,4	1,5	3,9	8,9	12,8	15,1	20,4	17,0	16,6	13,8	8,6	6,0	10,5			
		Donau		2,7	3,7	6,5	12,1	14,3	19,4	22,8	22,2	17,9	16,5	12,0	7,9	22,8	28.07.	22,8	19.07.1976
448	=	Imbach 207878 Z0130	TM	-0,0	-0,0	0,0	2,6	6,4	7,7	13,5	11,3	10,6	4,5	1,2	0,0	-0,0	01.01.	-0,2	09.12.2005
				0,1	0,0	1,3	7,9	12,2	14,7	18,2	14,6	14,1	9,8	6,1	2,7	8,5			
		Krems		0,4	0,1	6,7	13,8	17,9	22,7	23,3	19,9	19,7	15,1	9,0	7,6	23,3	26.07.	17,8	09.05.2002

Monats- und Jahresmittel der Wassertemperaturen mit Extremwerten

Nr.	Schreibgerät	Messstelle Mst.Nr. Fußnotencode Beob. Zeit Gewässer	Niederste / Mittlere / Höchste Wassertemperaturen in °C I	II	III	IV	V	VI	VII	VIII	IX	X	XI	XII	Jahr	Datum	Niederste und höchste beobachtete Wassertemperatur vor dem Berichtsjahr °C	Datum
450	=	Türnitz Markt 209361 TM Türnitztraisen	1,1 3,4 5,7	1,0 4,4 6,6	1,2 5,2 7,9	5,1 7,1 9,9	5,6 8,6 12,1	7,2 9,6 14,0	8,9 11,2 14,3	8,7 10,1 12,6	8,5 10,4 12,9	6,8 9,2 12,0	5,9 7,2 9,0	3,9 5,9 8,0	1,0 7,7 14,3	11.02. 25.07.	0,4 16,7	05.01.2004 21.07.2003
451		St. Aegyd am Neuwalde 209098 0700 Unrechttraisen	6,8 7,3 7,7	7,3 7,8 8,1	7,4 7,9 8,3	7,0 7,6 8,1	7,8 8,2 8,6	8,0 8,4 8,6	8,6 9,3 9,8	8,6 8,9 9,2	8,6 8,8 9,0	8,3 8,6 8,9	8,1 8,3 8,6	7,6 8,1 8,6	6,8 8,3 9,8	26.01. 22.07.	4,5 11,0	01.01.1991 16.08.1963
456	=	Windpassing 207910 Z1683 TM Traisen	0,0 1,9 4,6	0,8 3,2 5,2	2,2 4,6 8,5	5,1 8,4 11,3	6,3 10,9 14,0	8,4 12,5 17,2	11,5 15,5 17,4	11,0 13,2 16,7	11,4 13,4 16,2	8,1 10,8 13,6	5,5 7,7 9,9	2,7 5,7 8,1	0,0 9,0 17,4	26.01. 26.07.	-0,5 22,0	11.01.1981 30.06.1994
460	=	Zwettl (Bahnbrücke) 207944 Z0130 TM Kamp	-0,0 -0,0 0,1	-0,0 0,0 0,2	-0,5 0,6 6,0	1,9 5,9 9,6	5,6 11,0 15,1	8,2 13,8 20,1	13,4 17,2 21,0	11,1 13,9 19,7	9,9 13,2 17,5	3,9 9,4 14,5	3,0 5,5 8,8	-0,2 2,4 6,7	-0,5 7,7 21,0	24.03. 28.07.	-0,5 23,0	07.01.2001 28.07.1983
465	=	Stiefern 207993 S0009Z0130 TM Kamp	-0,1 1,2 2,8	0,1 1,1 3,8	0,2 2,6 5,3	2,9 5,9 9,4	5,9 10,5 14,8	8,4 13,7 20,5	12,8 18,2 24,0	14,3 16,4 18,8	13,5 16,6 19,7	7,5 12,1 17,2	3,8 7,3 10,0	0,7 4,7 8,2	-0,1 9,2 24,0	01.01. 21.07.	-0,1 29,6	31.12.2005 07.07.1957
478	=	Wien (Kagraner Brücke) 207217 TM Alte Donau	0,6 1,4 1,9	0,2 0,8 2,1	0,6 2,9 8,6	7,7 10,9 15,7	12,9 16,2 18,8	12,9 19,8 26,7	21,0 25,2 28,3	17,3 20,8 26,7	17,3 19,0 21,1	11,1 14,8 18,9	5,7 7,7 11,5	2,1 5,0 8,4	0,2 12,0 28,3	07.02. 26.07.	0,0 27,8	01.01.2004 08.08.1994
488	=	Fahrafeld 208116 Z0786 TM Triesting	0,1 1,5 3,9	0,1 2,2 4,7	0,7 3,5 8,0	4,2 8,8 14,7	6,6 11,9 17,4	8,5 13,4 20,8	11,9 16,4 21,3	11,0 14,0 18,0	10,3 13,6 18,4	5,9 10,4 15,0	3,9 7,3 10,3	1,6 4,9 8,7	0,1 9,0 21,3	16.01. 24.07.	-0,5 24,3	30.01.1999 10.06.2003
490	=	Schwechat (Hallenbad) 208157 F0600Z0130 TM Schwechat	-0,1 1,6 4,6	-0,2 2,2 5,3	1,3 4,4 8,7	6,1 10,8 16,6	8,1 14,2 18,2	9,8 17,0 23,2	16,3 21,1 24,9	12,9 16,5 22,3	13,3 16,4 19,5	7,2 12,1 18,1	3,2 7,7 10,9	0,6 5,0 8,7	-0,2 10,8 24,9	07.02. 28.07.	-0,3 25,9	03.12.1983 06.08.1994
492	=	Haschendorf (Jägersteg) 208207 TM Fischa	10,8 11,1 11,3	10,7 10,9 11,2	10,5 10,8 11,1	10,6 10,8 11,1	10,6 10,7 10,9	10,6 10,7 10,9	10,8 10,9 11,1	10,9 11,0 11,2	11,0 11,3 11,5	11,3 11,4 11,6	11,3 11,5 11,6	11,3 11,4 11,6	10,5 11,0 11,6	13.03. 21.10.	9,0 12,1	13.02.1979 04.11.2003
495	=	Wöllersdorf (Hydro) 208280 TM Piesting	0,0 2,4 5,4	0,7 3,8 6,3	2,3 5,0 8,5	5,0 8,7 12,5	7,3 11,3 14,1	8,9 13,1 17,5	12,7 15,9 17,9	12,0 13,9 16,9	11,9 14,2 17,0	8,2 11,6 15,0	5,6 8,4 10,6	2,3 5,8 9,1	0,0 9,5 17,9	23.01. 28.07.	-0,2 20,9	15.01.1980 15.07.2001
498	=	Moosbrunn (Feuchtland) 208397 TM Schlauchgraben	0,1 3,9 6,8	1,6 4,6 7,7	1,6 5,7 12,9	5,6 10,0 14,6	8,9 12,0 15,0	8,3 13,4 18,4	11,7 16,0 19,5	12,5 14,9 18,0	11,6 14,1 18,7	6,4 11,1 16,1	3,3 7,4 10,2	1,2 5,2 8,8	0,1 9,9 19,5	23.01. 22.07.	-0,5 23,8	07.01.1979 03.06.1981
500	=	Marienthal (Bahnbrücke) 208413 TM Fischa	3,4 5,8 7,9	4,4 6,4 8,5	4,7 7,1 9,6	6,4 9,8 13,1	8,7 11,9 13,7	9,7 12,7 15,0	12,0 14,1 16,3	11,3 13,2 15,6	11,1 12,8 16,1	8,7 11,0 13,5	6,5 8,7 10,5	5,4 7,4 9,6	3,4 10,1 16,3	23.01. 26.07.	1,5 17,7	11.01.1982 29.07.2005
502		Klein-Neusiedl 209148 S0018 0800 Fischa-Werkskanal	2,0 4,6 6,4	3,4 5,4 7,2	4,0 6,4 9,2	7,0 9,6 12,2	8,8 11,7 13,2	10,0 13,2 16,2	13,6 15,3 16,4	12,0 13,7 15,9	12,1 13,0 13,8	9,2 11,3 13,6	6,6 8,9 10,2	5,8 7,5 9,8	2,0 10,1 16,4	24.01. 30.07.	1,3 20,6	12.02.1985 27.07.1994
503	=	Fischamend (Rohrbrücke) 208439 TM Fischa	2,2 4,8 6,9	3,5 5,7 8,0	3,9 6,8 10,4	6,6 10,4 13,8	8,8 12,4 14,6	10,1 13,9 17,2	13,7 15,9 17,4	12,2 14,1 16,1	12,3 13,7 16,1	9,1 11,6 14,0	6,6 9,1 10,8	5,4 7,7 10,0	2,2 10,5 17,4	23.01. 25.07.	0,0 18,9	12.01.1987 10.08.1992
504		Fischamend (HIAG) 208751 F0501S0011S0014 TM Fischa	1,0 3,9 5,8	2,8 4,4 5,8	3,2 5,3 7,0	7,2 9,4 11,0	8,2 13,0 15,4	10,2 16,0 18,2	15,8 17,3 18,0	10,2 12,6 17,8	11,0 11,9 13,6	7,0 9,2 13,2	5,4 6,9 8,5		1,0 18,2	23.01. 26.06.	0,0 18,6	14.01.1987 30.07.2005
507	=	Hainburg an der Donau 207274 Z0322 TM Donau	0,5 1,8 3,2	0,5 2,1 4,1	3,2 4,4 6,7	6,7 9,2 12,7	10,0 13,2 15,0	10,0 15,7 20,3	17,8 21,2 24,1	14,6 17,5 23,0	15,6 17,0 18,1	11,6 14,1 17,2	7,7 8,9 11,7	4,1 6,4 8,7	0,5 11,0 24,1	25.01. 26.07.	0,0 24,2	14.01.1985 17.08.2003

MARCHGEBIET

Nr.	Schreibgerät	Messstelle	I	II	III	IV	V	VI	VII	VIII	IX	X	XI	XII	Jahr	Datum	°C	Datum
517	=	Schwarzenau (Süd) 208611 Z0130 TM Deutsche Thaya	-0,2 0,0 0,2	-0,1 0,0 0,1	-0,1 0,7 3,6	3,5 7,3 11,6	8,6 12,9 15,7	9,9 15,0 20,1	15,4 18,4 22,8	12,1 15,2 21,1	11,2 14,4 18,2	4,9 9,9 15,0	2,0 5,7 8,5	-0,0 2,5 7,0	-0,2 8,5 22,8	23.01. 28.07.	-0,2 24,3	28.02.2005 18.06.2002
520	=	Raabs an der Thaya 208629 F0551Z0130 TM Thaya	-0,1 0,0 0,2	-0,2 0,1 0,4	-0,3 0,3 5,0	4,0 8,6 14,2	9,4 14,5 17,9	10,3 17,5 23,9	14,2 20,4 24,5	13,9 16,8 23,7	13,0 15,8 18,3	7,2 10,7 15,6	3,4 6,0 9,0	0,2 3,0 7,1	-0,3 9,5 24,5	01.03. 28.07.	-0,2 26,8	29.01.2004 14.06.2003
525	=	Bernhardsthal (Staatsgrenzpunkt IX) 207290 Z0280 TM Thaya	-0,2 0,4 1,7	-0,1 1,7 3,1	1,4 2,8 4,6	4,0 9,8 16,2	12,5 16,2 19,3	13,5 19,6 26,6	20,7 24,6 27,4	16,7 20,5 26,0	16,1 18,4 20,2	10,4 14,5 18,9	6,0 7,2 11,1	2,1 5,1 7,7	-0,2 11,7 27,4	22.01. 28.07.	-0,2 34,1	26.01.2005 15.06.2000
526	=	Hohenau an der March (Fluss-km 66,92) 207308 Z0445 TM March	0,6 1,0 2,0	0,6 1,4 2,5	1,7 3,3 5,0	4,5 9,8 14,9	11,3 15,5 18,2	12,9 19,4 26,1	21,0 24,6 27,7	16,6 20,2 26,0	15,9 18,2 20,0	9,9 14,2 18,7	6,3 7,5 10,5	2,1 5,3 8,0	0,6 11,7 27,7	10.01. 25.07.	0,5 27,3	21.12.2004 13.06.2003
527	=	Asparn an der Zaya 209452 Z0786 TM Zaya	0,5 1,3 2,9	0,0 1,6 4,6	0,2 3,3 10,4	4,0 10,1 16,6	7,8 13,5 18,2	10,0 16,2 24,4	13,9 18,9 23,8	11,8 15,7 20,8	10,9 14,5 19,0	6,5 11,1 16,4	3,4 7,8 10,3	1,6 5,5 8,9	0,0 10,0 24,4	06.02. 26.06.	0,9 13,7	30.12.2005 06.10.2005
529	=	Dürnkrut (Fluss-km 44,33) 207316 Z1793 TM March	0,6 0,9 1,6	0,5 1,2 2,3	1,5 3,2 5,2	5,0 9,4 13,8	9,7 14,2 16,2	12,5 18,3 24,0	21,2 23,6 26,3	15,7 19,2 24,8	15,2 16,9 18,0	9,7 13,6 17,1	6,4 7,6 9,8	2,6 5,6 8,3	0,5 11,1 26,3	23.02. 25.07.	0,0 31,0	31.01.1999 04.07.1976

Monats- und Jahresmittel der Wassertemperaturen mit Extremwerten

Nr.	Schreibgerät	Messstelle Mst.Nr. Fußnotencode Beob. Zeit Gewässer		Niederste Mittlere Wassertemperaturen in °C Höchste														Niederste und höchste beobachtete Wassertemperatur vor dem Berichtsjahr	
				I	II	III	IV	V	VI	VII	VIII	IX	X	XI	XII	Jahr	Datum	°C	Datum
530	=	Angern an der March 207324 Z0644 March	TM	0,7 1,0 1,8	0,6 1,1 2,2	1,5 3,2 5,4	5,3 9,7 13,8	10,2 14,6 16,7	12,9 18,5 24,1	21,5 23,9 26,9	16,5 19,9 25,1	15,9 18,1 19,7	9,7 14,1 18,3	6,4 7,6 10,0	2,3 5,4 8,3	0,6 11,4 26,9	03.02. 26.07.	0,7 26,9	08.02.2005 04.08.2003
532	=	Marchegg (Fluss-km 14,98) 207332 F0658Z1832 March	TM	1,0 1,7 2,4	1,2 1,8 2,6	1,8 3,5 6,2	5,8 10,3 16,7	11,1 15,4 18,3	12,3 19,0 24,7	21,9 24,5 27,9	16,0 20,1 25,7	15,6 17,9 19,3	9,3 13,8 18,4	6,0 7,5 9,5	2,1 5,3 8,3	1,0 11,7 27,9	03.01. 26.07.	0,0 28,4	01.01.2000 06.07.1994
		DONAUGEBIET ZWISCHEN MARCH UND LEITHA																	
533	=	Thebnerstraßl 207407 Z1112 Donau	TM	0,4 1,6 3,3	0,5 2,0 4,0	3,1 4,3 6,6	6,5 9,0 12,4	10,1 12,9 14,9	10,0 15,0 19,6	17,5 19,9 23,5	14,5 17,1 22,2	15,6 16,5 17,9	11,2 13,9 17,0	7,6 8,8 11,4	3,9 6,3 8,6	0,4 10,6 23,5	25.01. 28.07.	0,1 24,4	09.02.2005 18.08.2003
		LEITHAGEBIET																	
539	=	Gloggnitz (Adlerbrücke) 208710 Schwarza	TM	0,0 1,6 4,1	0,2 2,9 5,4	1,2 4,1 7,1	4,2 6,9 9,9	5,7 8,6 11,6	7,0 9,9 14,3	9,1 12,5 16,1	8,8 10,7 13,5	8,8 11,5 14,2	6,5 9,6 12,9	4,0 6,3 8,4	1,4 4,5 7,7	0,0 7,4 16,1	23.01. 30.07.	-0,2 18,9	16.02.1983 01.08.1983
546	=	Warth 208835 Z0130 Pitten	TM	-0,4 0,8 3,3	0,3 2,6 5,3	0,7 3,7 8,9	2,9 7,9 12,9	6,1 10,4 14,9	7,0 12,4 19,1	11,9 15,8 19,4	10,7 13,9 19,0	9,9 13,7 17,9	6,0 10,8 15,5	3,0 6,9 9,5	0,4 4,3 8,7	-0,4 8,6 19,4	16.01. 20.07.	-0,5 21,6	06.02.2005 24.07.1988
551	=	Bad Fischau (Thermalbad) 208900 Warme Fischa	TM	18,5 18,5 18,5	18,5 18,6 18,9	17,9 18,7 18,7	18,7 18,7 18,7	18,7 18,7 18,7	18,6 18,7 19,4	18,5 18,5 18,6	18,5 19,0 19,0	18,8 19,0 19,0	18,7 18,9 19,0	18,7 18,7 18,7	18,2 18,7 18,7	17,9 18,7 19,4	01.03. 28.06.	16,6 19,7	08.03.1972 01.08.2005
557	=	Deutsch Brodersdorf (Straßenbrücke) 208991 Z0866 Leitha	TM	0,0 2,7 5,2	1,7 4,5 6,1	3,7 6,2 9,3	6,4 9,2 13,4	7,1 12,0 14,9	8,5 13,9 19,1	13,2 16,4 19,2	11,9 14,0 16,7	12,0 14,2 16,2	9,5 12,0 14,4	7,0 8,6 10,1	3,8 6,5 9,4	0,0 10,0 19,2	26.01. 12.07.	-0,5 27,8	17.12.2001 11.08.2003
		RABNITZGEBIET																	
571	=	Schützen am Gebirge 210096 F0661Z1692 Wulka	TM	0,0 2,0 4,6	0,6 2,4 4,1	0,8 4,4 10,0	5,9 9,9 13,8	9,2 13,1 15,0	10,6 15,9 20,6	16,2 19,1 21,4	13,6 16,6 20,6	13,8 15,9 18,8	6,1 12,3 16,0	4,4 8,4 10,5	2,0 5,8 9,5	0,0 10,5 21,4	23.01. 13.07.	-0,2 24,1	01.02.1998 31.07.2005
573	=	Breitenbrunn (Seebad) 210138 F0664 Neusiedler See	TM	0,0 1,5 3,6	0,7 2,1 4,4	-0,3 3,6 10,8	7,0 13,1 23,2	10,5 17,5 22,8	11,7 20,8 29,8	19,1 25,3 30,8	14,9 19,9 26,1	14,5 18,9 23,3	7,9 13,8 20,0	2,4 6,8 9,2	0,3 4,0 8,4	-0,3 12,3 30,8	13.03. 28.07.	-0,4 31,4	21.11.1998 10.06.2003
574	=	Neusiedl am See (Seebad) 210146 F0661 Neusiedler See	TM	1,7 3,4 5,2	2,5 4,0 6,0	0,3 4,6 10,9	6,8 12,6 20,8	10,6 16,6 21,1	11,9 20,2 27,6	19,5 25,0 29,3	14,9 20,1 26,2	14,4 18,9 23,4	8,5 13,8 19,9	2,3 7,0 9,1	1,3 4,5 8,6	0,3 12,6 29,3	13.03. 28.07.	-0,2 31,7	15.02.1984 21.08.2000
576	=	Podersdorf am See (Badebucht) 210153 F0661Z0942 Neusiedler See	TM	1,1 2,7 4,2	1,6 2,9 4,5	0,3 3,7 10,9	6,7 12,0 20,0	9,0 15,9 19,9	11,4 20,3 28,0	18,2 24,9 29,6	14,1 19,6 26,0	13,9 19,0 23,2	7,7 13,6 19,9	1,9 6,8 8,7	1,5 4,5 8,6	0,3 12,2 29,6	13.03. 26.07.	-0,1 29,8	10.02.2004 04.08.2003
577	=	Illmitz (Biologische Station) 210179 Neusiedler See	TM	1,1 2,7 4,2	1,6 2,9 4,5	0,3 3,7 10,9	6,6 12,6 20,8	9,9 16,6 21,0	11,7 21,1 30,4	18,7 25,5 31,0	14,3 19,9 26,0	14,4 18,9 22,8	6,7 13,8 20,5	1,7 6,7 9,0	1,1 4,4 8,9	0,3 12,4 31,0	13.03. 22.07.	-0,5 31,7	23.01.2000 13.06.2000
578	=	Rust (Seebad) 210112 Neusiedler See	TM	0,1 2,0 3,6	0,2 1,7 4,1	-0,2 4,5 11,7	7,3 13,4 21,4	11,2 18,0 21,9	12,2 21,7 29,5	19,7 25,7 29,8	15,2 20,3 26,1	14,6 19,5 23,5	8,8 14,1 19,4	2,3 6,9 8,8	0,6 4,1 8,5	-0,2 12,7 29,8	14.03. 13.07.	-0,2 31,1	19.12.2005 12.06.2003
579	=	Mörbisch am See (Zoll) 210120 Neusiedler See	TM	-0,2 1,6 2,7	1,8 3,3 5,1	-0,4 3,7 10,7	7,0 13,0 21,0	10,7 17,4 20,9	11,8 21,1 29,6	19,4 25,0 30,2	14,7 19,8 25,8	14,5 19,1 23,1	8,1 13,7 19,5	2,3 6,4 8,2	0,6 3,9 8,2	-0,4 12,3 30,2	14.03. 28.07.	-0,4 31,0	18.12.2005 12.06.2003
580	=	Apetlon Staatsgrenzpunkt (A79) 210187 Neusiedler See	TM	0,5 2,6 4,1	1,7 3,7 6,2	-0,2 4,0 11,3	6,7 13,0 21,1	10,1 17,3 21,1	11,7 21,3 29,1	19,2 25,2 30,9	15,0 20,4 26,7	14,7 19,3 23,2	8,2 14,0 19,7	2,7 6,8 9,0	0,9 4,5 9,0	-0,2 12,7 30,9	13.03. 12.07.	-0,4 31,7	23.12.2000 11.06.2003
		RAABGEBIET																	
588	=	Takern II 210971 Raab	TM	-0,1 0,7 3,4	0,1 1,4 3,7	0,4 3,8 9,5	4,5 9,4 13,9	8,0 12,3 15,6	9,2 15,2 21,1	15,0 18,1 20,8	12,8 15,7 20,0	12,5 15,0 18,1	7,6 11,5 15,6	4,0 6,7 8,8	0,1 3,6 7,9	-0,1 9,5 21,1	01.01. 27.06.	-0,4 22,4	03.02.1998 23.06.2002
589	=	Feldbach 210989 Raab	TM	0,0 0,7 3,4	0,0 1,1 3,4	0,6 4,0 9,1	5,9 10,2 14,7	8,7 13,2 16,7	9,8 16,6 23,3	16,2 19,8 23,1	13,9 17,2 22,0	14,2 16,0 19,9	8,7 12,4 16,4	4,6 6,9 9,5	0,3 4,0 8,1	0,0 10,2 23,3	11.01. 27.06.	-0,1 26,8	30.01.2005 10.07.2002
590	=	Neumarkt 210468 Z0322 Raab	TM	1,6 3,1 5,0	2,0 3,1 4,5	4,2 5,7 9,5	7,6 12,0 18,0	10,3 14,7 18,6	16,6 19,7 25,9	16,7 20,1 24,9	14,0 17,7 23,2	12,2 14,5 18,8	6,3 9,3 13,7	2,1 3,7 6,5	-0,5 1,2 4,4	-0,5 10,4 25,9	20.12. 19.06.	3,8 27,2	30.12.2005 28.06.2005
612	=	Burg 210260 Pinka	TM	0,7 1,3 4,0	0,7 1,5 3,7	1,0 4,8 11,8	5,5 11,6 18,4	9,4 14,8 18,8	11,1 17,1 24,7	16,9 21,1 26,5	14,2 17,9 22,8	13,8 16,7 21,0	7,3 12,8 18,6	3,4 7,3 9,8	0,8 4,5 9,5	0,7 11,0 26,5	02.01. 22.07.	0,6 26,1	12.12.2005 30.07.2005

Monats- und Jahresmittel der Wassertemperaturen mit Extremwerten

Nr.	Schreibgerät	Messstelle Mst.Nr. Fußnotencode Beob. Zeit Gewässer		Niederste / Mittlere / Höchste Wassertemperaturen in °C I	II	III	IV	V	VI	VII	VIII	IX	X	XI	XII	Jahr	Datum	Niederste und höchste beobachtete Wassertemperatur vor dem Berichtsjahr °C	Datum
617	=	Heiligenbrunn 210294 Strem	TM	0,0 0,8 3,0	0,2 1,2 2,8	0,9 4,4 11,0	6,2 11,6 17,9	9,1 15,0 19,1	11,0 18,8 26,8	18,0 22,5 26,3	15,1 18,9 23,9	14,3 17,2 21,9	7,9 13,2 18,0	3,7 6,9 9,4	0,3 4,3 8,7	0,0 11,2 26,8	22.01. 26.06.	0,2 26,8	30.12.2005 29.07.2005
		MURGEBIET																	
621	=	Unterweißburg 203828 Z0511 Zederhausbach	TM	0,0 0,9 3,1	0,1 1,7 5,0	0,0 2,5 7,8	0,5 4,5 8,9	2,8 6,0 9,1	3,3 7,6 12,3	7,2 10,6 14,8	6,3 9,1 13,5	5,0 9,4 13,1	4,0 7,4 10,7	0,8 3,7 6,7	-0,5 1,5 5,0	-0,5 5,4 14,8	20.12. 22.07.	-0,4 17,2	09.12.2001 04.08.2003
622	=	St.Michael i. Lg. (Mur) 203752 Z0492 Mur	TM	-0,4 1,2 3,1	-0,3 2,3 5,0	-0,3 2,9 7,7	1,3 4,7 8,9	3,1 6,1 8,9	3,6 7,6 11,9	7,2 10,3 14,2	6,4 8,9 13,0	5,2 9,2 12,6	4,2 7,3 10,4	1,3 4,0 6,7	0,0 1,9 5,2	-0,4 5,5 14,2	15.01. 22.07.	-0,4 16,6	06.02.2005 20.07.2003
623	=	Mörtelsdorf 203794 Mur	TM	0,0 0,8 3,3	0,0 2,2 5,3	0,0 3,1 7,6	1,6 5,1 9,0	3,6 6,7 9,8	4,1 8,2 12,7	7,8 11,2 14,8	7,3 9,6 13,5	6,3 9,9 13,5	5,0 7,8 10,9	1,8 4,2 6,7	0,0 1,8 5,5	0,0 5,9 14,8	01.01. 22.07.	-0,5 17,7	09.02.1999 03.08.2003
628	=	Tamsweg (Taurach) 203786 Z1761 Taurach	TM	0,1 0,8 2,9	-0,1 1,5 4,0	-0,1 2,4 6,9	1,1 5,5 10,1	4,3 6,9 10,9	4,4 8,4 13,5	7,9 10,7 14,6	6,7 9,1 12,8	5,7 9,2 13,4	4,6 7,2 10,6	0,8 4,2 6,6	0,0 2,2 5,7	-0,1 5,7 14,6	28.02. 25.07.	-0,5 15,6	21.11.1999 04.08.2003
631	=	Kendlbruck 203976 Mur	TM	-0,4 0,3 2,4	-0,1 1,3 4,5	-0,3 2,6 6,7	1,0 5,0 8,8	3,6 6,8 10,2	4,2 8,5 13,2	8,0 11,7 15,3	7,1 9,8 13,8	5,9 10,0 13,9	5,0 7,6 11,1	1,1 3,9 6,3	-0,1 1,5 5,2	-0,4 5,8 15,3	16.01. 30.07.	-0,4 17,6	04.01.2002 04.08.2003
633	=	St.Georgen ob Judenburg 211102 Z0351 Mur	TM	0,0 0,2 1,2	0,1 0,6 2,8	0,1 2,4 7,0	1,7 5,5 8,4	3,1 7,4 10,2	5,2 10,0 14,4	10,2 14,0 17,6	8,5 11,2 15,9	7,7 11,3 15,1	4,9 8,0 12,2	1,1 3,5 6,7	-0,2 1,1 3,9	-0,2 6,3 17,6	24.12. 20.07.	-0,5 18,9	09.12.2001 06.08.2003
634	=	Zistl 211110 Pusterwaldbach	TM	0,1 0,9 2,8	0,1 1,8 4,7	0,1 2,3 7,3	0,8 4,8 9,6	3,3 6,4 10,5	4,1 8,6 14,2	7,6 11,2 15,5	6,8 9,4 13,3	5,8 9,4 13,4	3,5 7,2 11,2	0,5 3,9 6,7	0,1 2,4 5,9	0,1 5,7 15,5	01.01. 22.07.	0,0 16,2	10.03.2004 11.08.2003
644	=	Neuberg an der Mürz 211227 Mürz	TM	-0,3 0,5 3,0	-0,3 1,7 3,8	0,2 2,5 5,3	3,1 4,9 7,5	3,7 6,7 9,4	5,2 8,4 12,1	8,0 10,8 13,4	7,4 9,1 12,3	7,5 9,8 11,7	5,4 7,9 11,0	2,2 4,6 6,5	0,9 3,0 5,6	-0,3 5,8 13,4	12.01. 31.07.	-0,3 16,7	27.01.2005 22.07.2003
648	=	Kapfenberg-Diemlach 211268 Mürz	TM	0,5 2,3 4,7	1,4 3,8 5,7	2,5 4,5 6,6	3,4 6,4 8,7	5,3 8,8 11,2	6,5 10,7 15,5	10,7 13,7 16,3	9,6 11,6 14,5	9,4 12,2 14,4	7,9 10,3 13,0	4,7 6,5 9,1	2,5 4,7 7,6	0,5 8,0 16,3	25.01. 27.07.	0,0 19,5	01.02.1999 13.08.1994
651	=	Frohnleiten 211300 Z1363 Mur	TM	0,1 0,7 2,9	0,1 2,4 5,1	1,6 4,4 7,8	4,7 7,5 9,8	5,8 9,5 11,6	7,2 12,1 16,7	12,3 16,3 19,5	10,5 13,1 17,2	10,7 13,3 16,2	7,6 10,1 13,8	3,6 5,8 9,1	1,0 3,4 6,6	0,1 8,2 19,5	01.01. 21.07.	-0,5 23,0	31.12.1996 07.08.2003
653	=	Friesach 211763 Z0445 Mur	TM	0,1 0,8 2,9	0,1 2,4 4,9	1,1 4,3 7,8	4,7 7,5 9,8	5,8 9,4 11,6	7,2 12,0 16,6	12,3 16,1 18,7	10,8 13,1 17,4	11,0 13,3 15,8	7,9 10,3 13,4	3,8 5,8 9,3	0,7 3,1 6,4	0,1 8,2 18,7	01.01. 22.07.	0,0 22,6	01.01.2002 27.08.2003
654	=	Graz 211326 Mur	TM	0,1 1,3 3,5	0,1 3,1 6,2	2,1 5,2 9,3	5,1 8,2 10,8	6,5 10,2 13,2	7,9 13,0 18,0	13,2 17,2 20,3	11,7 14,1 18,3	11,8 14,4 17,0	8,6 11,3 15,0	5,0 6,6 9,9	1,3 3,9 7,2	0,1 9,0 20,3	17.01. 22.07.	0,0 26,9	12.01.2003 28.07.2003
662	=	Wies 211391 Weiße Sulm	TM	-0,2 0,4 2,7	-0,1 0,7 4,1	-0,1 2,9 8,1	2,8 7,6 12,2	6,9 10,8 13,9	8,5 13,7 19,5	14,6 17,2 20,3	11,1 14,6 18,7	10,2 13,7 18,1	6,3 10,8 15,7	2,9 6,1 9,3	0,0 3,0 8,1	-0,2 8,5 20,3	25.01. 26.07.	0,0 22,1	05.01.2004 23.06.2002
674	=	Spielfeld 211466 Z0678 Mur	TM	1,2 2,1 3,9	1,2 3,4 5,5	2,9 5,7 9,5	6,5 8,6 10,8	6,5 10,2 12,7	7,4 12,9 17,8	13,1 17,6 20,7	11,3 14,5 20,2	12,6 14,6 17,8	9,0 11,6 15,1	5,0 6,8 9,8	1,2 3,9 7,0	1,2 9,3 20,7	07.02. 27.07.	0,0 24,6	25.12.2003 10.08.2003
676	=	Mureck (Schreibpegel) 211490 F0710Z1067 Mur	TM	1,1 1,9 3,7	1,1 3,2 5,3	2,3 5,2 9,4	6,2 9,1 11,5	7,5 11,1 13,4	8,4 13,9 18,8	14,0 18,5 22,3	12,3 15,4 21,1	13,3 15,4 18,8	9,1 12,3 16,1	5,7 7,5 10,6	1,7 4,6 7,7	1,1 9,8 22,3	07.02. 22.07.	0,0 26,2	31.12.1996 11.08.2003
		DRAUGEBIET																	
678	=	Arnbach 202523 Z0280 Drau	TM	0,3 1,9 3,8	0,5 2,6 5,0	0,5 3,8 7,6	2,2 5,4 8,8	4,1 7,0 10,3	4,5 8,5 14,1	7,4 10,1 13,3	6,2 8,6 12,1	6,0 8,3 10,9	4,9 6,9 9,0	2,4 4,6 6,7	1,3 3,1 6,0	0,3 5,9 14,1	24.01. 15.06.	-0,4 14,0	25.01.2000 06.07.2000
690	=	Hopfgarten i. Def.-Zwenewald 212100 Z0639 Schwarzach	TM	-0,0 0,4 2,4	0,0 1,1 3,5	0,0 2,2 7,5	0,1 5,0 11,0	2,7 6,4 11,0	3,1 8,3 14,3	6,7 11,3 16,7	5,5 9,2 13,0	4,8 9,4 13,8	3,2 6,6 11,3	0,2 2,8 6,3	-0,0 1,0 5,2	-0,0 5,3 16,7	23.12. 25.07.	-0,0 17,1	08.11.2003 16.07.2003
691		Spöttling 212118 Z0639 Dorferbach	TM	0,0 1,0 2,8	0,0 1,5 3,5	0,0 1,7 4,4	0,4 3,2 7,1	1,4 4,3 9,1	1,7 5,7 11,0	5,0 8,6 13,3	3,9 7,1 11,6	3,5 7,5 12,5	2,6 5,7 10,0	0,0 2,6 5,6	0,0 1,6 4,8	0,0 4,2 13,3	06.01. 19.07.	-0,1 14,0	08.02.2003 29.07.2005
694	=	Lienz 212167 Z0457 Isel	TM	-0,0 0,5 2,4	-0,0 1,7 5,6	-0,1 3,9 10,4	2,6 6,9 11,3	3,9 7,7 11,6	4,5 9,2 14,1	7,9 11,9 15,9	6,8 10,2 13,3	6,5 10,5 14,0	4,7 7,9 11,8	0,6 3,7 7,5	0,0 1,4 6,0	-0,1 6,3 15,9	08.03. 25.07.	-0,2 16,6	09.12.1995 29.07.2005
699	=	Sachsenburg (Brücke) 212357 Drau	TM	0,1 1,0 3,5	0,1 2,7 6,1	1,0 5,4 10,1	4,7 8,5 12,0	5,9 9,2 11,5	6,8 10,8 14,2	10,9 13,6 15,7	8,7 11,5 13,5	9,1 11,7 14,5	6,7 9,1 12,4	2,2 4,8 7,9	0,1 2,6 6,9	0,1 7,6 15,7	01.01. 26.07.	-0,5 17,5	30.01.1986 04.08.2003

Monats- und Jahresmittel der Wassertemperaturen mit Extremwerten

Nr.	Schreibgerät	Messstelle Mst.Nr. Fußnotencode Gewässer	Beob. Zeit	Niederste Mittlere Höchste	I	II	III	IV	V	VI	VII	VIII	IX	X	XI	XII	Jahr	Datum	Niederste und höchste beobachtete Wassertemperatur vor dem Berichtsjahr °C	Datum
701	=	Winklern 212373 Z0280 Möll	TM		0,1 1,0 3,3	0,1 2,1 5,7	0,1 3,5 10,5	1,1 6,3 12,2	3,9 7,4 12,9	4,3 9,0 14,6	7,6 12,3 17,9	6,3 9,7 14,3	5,4 10,0 14,9	3,7 7,5 11,7	0,7 4,0 7,7	-0,1 1,9 6,5	-0,1 6,2 17,9	22.12. 20.07.	-0,4 19,4	19.02.1992 25.06.2005
703		Mallnitz 212381 Z1694 Mallnitzbach	0700		0,4 1,8 3,0	1,2 2,5 4,2	0,8 3,0 4,8	2,0 4,4 6,2	4,2 6,0 7,8	4,5 7,2 9,5	8,2 9,3 10,6	5,4 8,1 10,2	5,0 8,2 10,0	4,6 6,3 8,8	3,0 4,3 6,4	1,8 3,0 5,6	0,4 5,3 10,6	16.01. 23.07.	-0,5 13,6	31.01.1999 22.08.1985
713	=	Millstatt (See) 212514 Z1696 Millstätter See	TM		3,2 3,6 4,6	2,8 3,4 4,2	2,5 3,4 5,6	4,5 7,9 14,1	8,7 13,5 18,5	9,6 16,9 24,2	18,1 22,4 25,3	17,7 19,8 23,6	17,7 19,1 23,3	13,4 15,5 19,0	7,9 9,7 13,6	4,9 6,6 8,3	2,5 11,8 25,3	13.03. 22.07.	0,0 27,1	14.02.1964 26.07.2003
715	=	Spittal (Fasan) 212530 Z0457 Lieser	TM		0,3 1,3 2,6	0,9 1,9 3,7	0,9 3,6 7,5	3,7 7,3 11,7	5,9 10,0 13,9	6,8 13,3 20,2	12,8 17,4 21,5	10,9 14,0 17,8	10,2 14,1 18,4	7,5 10,8 14,8	3,3 5,9 9,4	1,2 3,3 7,1	0,3 8,6 21,5	25.01. 21.07.	-0,5 22,8	17.12.1988 05.08.1994
716	=	Amlach 213215 Drau	TM		-0,3 1,4 4,0	-0,1 2,6 5,1	1,0 4,5 8,3	4,2 7,8 11,3	5,8 9,6 12,1	6,9 11,6 15,0	11,8 14,6 17,3	9,9 12,4 15,4	9,7 12,3 15,7	7,3 9,8 14,1	2,8 5,5 8,8	0,5 3,3 7,8	-0,3 8,0 17,3	11.01. 16.07.	-0,3 6,4	31.12.2005 17.11.2005
717		Feistritz an der Drau 213132 F0503 F0601 Drau	0700		0,0 1,0 2,6	1,0 2,5 4,2	2,4 4,5 7,6	6,8 8,6 10,2	8,6 9,9 11,2	8,6 12,3 14,2	13,8 14,6 15,8	10,8 12,4 15,0	11,6 12,3 14,0	8,2 9,5 12,2	4,1 5,6 9,2	1,2 3,2 6,8	0,0 8,0 15,8	13.01. 28.07.	-0,4 16,4	06.01.1986 12.08.1973
718	=	Techendorf 212563 Z0130 Weißensee	TM		1,4 2,0 3,2	0,9 1,8 2,8	0,6 1,7 4,5	3,1 7,2 12,9	8,7 13,5 17,4	12,2 18,2 24,7	20,9 23,3 26,0	17,3 19,3 23,5	17,2 18,7 21,9	12,6 14,9 18,1	6,4 8,7 12,7	2,9 4,7 6,8	0,6 11,2 26,0	13.03. 21.07.	-0,5 25,8	15.02.1988 12.08.1998
720	=	St. Andrä-OWF 213272 Z1704 Ossiacher See	TM		1,2 2,3 3,3	2,1 3,2 4,3	2,4 3,6 5,8	3,5 8,8 15,7	10,8 15,2 19,1	14,7 19,5 25,8	20,5 24,5 26,7	18,9 21,0 25,1	18,2 20,4 23,9	13,2 16,0 19,8	6,3 9,6 13,7	4,7 6,3 7,8	1,2 12,5 26,7	14.01. 21.07.	0,0 28,0	12.02.1990 19.07.1928
730	=	Federaun 212787 Z0314 Gail	TM		-0,1 1,6 4,3	0,5 3,0 5,5	0,2 5,2 8,2	4,5 7,8 10,6	5,6 10,0 12,8	7,9 13,4 18,1	13,9 16,9 19,8	10,9 13,5 17,2	10,9 13,0 16,1	7,7 10,0 13,0	4,0 6,2 8,8	2,2 4,5 7,5	-0,1 8,8 19,8	25.01. 26.07.	-0,4 21,0	10.01.2002 03.08.1971
731	=	Faak (Bundessportheim) 212795 Faaker See	TM		1,6 2,4 3,5	2,0 2,8 4,0	2,2 3,1 5,0	3,7 8,0 14,4	9,5 15,5 18,7	14,8 19,5 26,3	22,3 24,0 26,0	19,0 20,6 24,0	18,0 19,6 23,1	13,5 15,7 18,6	7,7 9,8 13,7	4,1 6,1 8,0	1,6 12,3 26,3	18.01. 27.06.	0,4 28,0	03.04.1987 23.06.2002
734	=	Miklauzhof 212852 Z0292 Vellach	TM		2,2 3,1 5,0	2,4 3,7 5,3	2,0 4,5 7,1	4,6 6,8 10,0	6,2 9,8 13,6	7,2 11,4 15,8	11,4 13,7 15,7	9,5 11,7 14,5	9,4 11,4 14,0	6,7 9,5 12,2	4,2 6,3 8,8	2,9 5,0 8,5	2,0 8,1 15,8	08.03. 26.06.	0,1 18,5	19.02.1996 01.08.1983
735	=	Maitratten 212860 Gurk	TM		-0,3 0,7 2,9	-0,3 1,5 4,3	-0,3 2,4 6,8	0,4 4,4 8,5	3,4 6,8 10,6	3,6 9,5 15,7	8,8 12,2 17,0	6,7 10,0 14,2	6,0 9,8 14,9	3,7 7,3 11,4	0,9 3,9 7,0	-0,3 2,0 6,3	-0,3 5,9 17,0	09.01. 21.07.	-0,5 18,0	28.12.1993 26.06.1982
750	=	Zollfeld 212951 Z1698 Glan	TM		0,1 1,7 4,1	0,1 2,6 5,1	0,6 4,3 7,9	4,7 8,8 13,8	7,6 11,8 15,2	8,7 14,2 18,9	14,3 17,1 19,9	11,3 14,4 17,6	10,9 13,8 17,5	6,9 10,6 14,9	2,9 5,8 9,0	1,5 4,0 8,1	0,1 9,1 19,9	17.01. 23.07.	-0,5 22,3	29.01.1989 23.06.2002
752	=	Keutschach (See) 213488 Z1804 Keutschacher See	TM		2,3 2,6 3,0	2,0 2,4 2,9	2,1 3,0 5,4	5,4 9,0 15,4	12,1 16,3 19,7	15,3 20,6 26,3	22,9 25,1 27,2	20,3 22,0 25,3	19,0 20,8 24,4	14,0 16,5 19,9	8,4 10,5 14,2	4,8 6,7 8,6	2,0 13,0 27,2	15.02. 22.07.	1,5 28,2	22.02.1999 23.06.2002
753	=	Klagenfurt - See 213140 Z1802 Wörther See	TM		1,4 2,3 3,5	1,6 2,7 3,8	1,9 3,7 8,6	5,6 10,2 18,6	10,9 16,0 21,2	15,2 20,3 27,8	21,8 24,7 27,7	19,9 22,1 25,5	18,9 20,6 25,1	14,0 16,8 21,0	8,1 10,6 14,4	3,6 6,5 8,8	1,4 13,0 27,8	16.01. 26.06.	0,0 27,9	30.01.1981 05.07.1950
754	=	Pörtschach am Wörther See 212985 Z1118 Wörther See	TM		1,3 2,8 4,1	2,6 3,3 4,0	2,8 4,0 5,9	4,8 9,3 15,3	11,5 16,1 19,9	15,2 20,2 26,3	22,8 25,0 27,1	20,2 22,0 25,8	19,2 20,8 23,5	14,5 16,8 20,1	8,7 10,9 15,0	5,2 7,1 9,2	1,3 13,2 27,1	16.01. 22.07.	-0,2 28,6	27.02.2001 28.07.1945
759	=	Gumisch 213041 Gurk	TM		-0,1 1,5 4,1	0,0 2,8 5,5	0,8 4,6 7,8	5,5 8,7 12,6	7,1 11,2 14,5	8,9 14,2 19,3	14,6 17,4 20,4	11,9 14,6 17,9	11,5 14,1 17,8	7,9 10,8 14,4	3,7 6,2 8,9	2,2 4,4 8,0	-0,1 9,2 20,4	25.01. 22.07.	-0,2 22,7	16.02.1985 23.06.2002
760	=	Unterburg 213348 Z1705 Klopeiner See	TM		1,8 2,2 2,6	2,4 2,6 2,8	2,2 2,6 4,8	2,4 8,4 15,0	12,0 15,9 18,4	15,6 20,2 25,0	22,2 24,4 26,0	20,0 21,5 25,6	18,6 20,0 22,2	14,1 16,4 19,2	8,5 10,5 14,2	4,6 6,7 8,7	1,8 12,6 26,0	03.01. 27.07.	1,8 27,5	13.01.2004 08.08.1994
762	=	Lavamünd-OWF 213173 F0721 Z1701 Drau	TM		-0,5 0,5 1,6	-0,2 0,8 2,3	-0,3 3,5 7,4	6,7 9,2 12,0	10,0 11,9 14,0	10,6 14,3 17,9	15,5 18,5 21,1	14,2 16,2 20,5	13,5 15,2 16,6	9,7 12,1 14,7	5,8 7,4 10,3	2,8 4,9 6,3	-0,5 9,5 21,1	14.01. 30.07.	-0,5 22,2	27.12.2005 11.08.1992
767	=	Krottendorf 213090 Z0653 Lavant	TM		0,0 2,0 4,8	0,1 3,1 5,3	0,9 4,9 9,0	4,4 8,7 12,6	7,0 10,3 12,4	8,0 14,3 20,2	15,0 18,4 22,3	12,9 16,2 19,8	13,2 16,0 20,3	9,2 13,1 17,3	4,4 7,3 11,2	2,9 5,3 9,8	0,0 10,0 22,3	24.01. 22.07.	-0,3 26,8	08.02.2005 21.07.2003

Durch Zuleitungen, Ableitungen und Speicherungen in Österreich beeinflusste Messstellen

Beeinflusste Messstellen				Zu- und Ableitungen von bzw. nach benachbarten Einzugsgebieten					Speicherungen über 1 hm³		
Nr.	Pegel	Gewässer	km²	Zul. / Abl.	km² Einzel	km² Summe	von	zu	seit	Speicher	hm³ Einzel	hm³ Summe	seit 1.Vollstau
1	Bangs	Rhein	4647,9	Zul.	+25,5		Saminagebiet	Rhein	1951				
2	Gaschurn (VIW)	Ill	144,9	Zul.	+10,1		Bieltalbach	Ill	1938	(1) Silvretta	38,6		1951
				Zul.	+20,2		Kleinvermuntbach (Pumpwerk)	"	1968	(2) Vermunt	5,3		1931
										(3) Kops	43,5		1967
				Zul.	+35,9		Jambach	"	1950				
				Zul.	+16,9		Larainbach	"	1953				
				Zul.	+39,3		Fimberbach	"	1953				
				Zul.	+7,6		Idbach	"	1969				
				Zul.		+130,0	Trisannagebiet	"	1969				
				Zul.	+18,2		Rosanna	"	1967				
				Zul.	+15,6		Fasulbach	"	1967				
				Zul.		+33,8	Rosannagebiet	"	1967				
				Zul.	+12,6		Vergaldnerbach	"	1964				
				Zul.	+8,3		Valzifenzbach	"	1964				
				Zul.		+20,9	Suggadingebiet	"	1964				
				Zul.		+184,7	Trisanna-, Rosanna- und Suggadingebiet	"	1969	(1) bis (3)		87,4	1967
				Abl.	-130,0		Trisannagebiet	"	1969				
				Abl.	-33,8		Rosannagebiet	"	1967				
				Abl.	-20,9		Suggadingebiet	"	1964				
				Abl.	-102,0		Illgebiet	"	1943				
				Abl.	-4,4		Tschambreubach	"	1942				
				Abl.	-25,2		Garnerabach	"	1943				
				Abl.		-316,3	Sanna- und Illgebiet	"	1969				
3	Gargellen	Suggadinbach	39,3	Abl.	-12,6		Vergaldnerbach	Ill	1964				
				Abl.	-8,3		Valzifenzbach	"	1964				
				Abl.		-20,9	Suggadingebiet	"	1964				
5	Vandans (VIW)	Ill	511,5	Zul.	+10,1		Bieltalbach	Ill	1938	(1) bis (3)		87,4	1967
6	Lorüns-Aule	"	535,2	Zul.	+20,2		Kleinvermuntbach (Pumpwerk)	"	1968	(4) Lünersee	78,3		1959
										(5) Latschau	2,3		1976
				Zul.	+35,9		Jambach	"	1950				
				Zul.	+16,9		Larainbach	"	1953				
				Zul.	+39,3		Fimberbach	"	1953				
				Zul.	+7,6		Idbach	"	1969				
				Zul.		+130,0	Trisannagebiet	"	1969				
				Zul.	+18,2		Rosanna	"	1967				
				Zul.	+15,6		Fasulbach	"	1967				
				Zul.		+33,8	Rosannagebiet	"	1967				
				Zul.	+9,3		Lünersee	"	1958				
				Zul.	+3,2		Brandner-gletscherabfluß	"	1958				
				Zul.		+12,5	Alviergebiet	"	1958				
				Zul.		+176,3	Trisanna-, Rosanna- und Alviergebiet	"	1969	(1) bis (5)		168,0	1976
				Abl.	-176,3		Trisanna-, Rosanna- und Alviergebiet	"	1984				
				Abl.	-469,4		Ill	"	1984				
				Abl.	-27,5		Rellsbach	"	1984				
				Abl.		-673,2	Trisanna-, Rosanna-, Alvier- und Illgebiet		1984				
8	Bürs (Brücke L82)	Alvier	72,2	Abl.	-9,3		Lünersee	Ill	1958				
				Abl.	-3,2		Brandner-gletscherabfluß	"	1958				
				Abl.		-12,5	Alviergebiet	"	1958				
9	Nenzing	Ill	854,6	Zul.	+130,0		Trisannagebiet	Ill	1969	(1) bis (5)		168,0	1976
				Zul.	+33,8		Rosannagebiet	"	1967	(6) Spullersee	15,7		1965
				Zul.	+6,2		Lechgebiet	"	1964				
				Zul.		+170,0	Trisanna-, Rosanna- und Lechgebiet	"	1969	(1) bis (6)		183,7	1976
				Abl.	-130,0		Trisannagebiet	"	1984				
				Abl.	-33,8		Rosannagebiet	"	1984				
				Abl.	-12,5		Alviergebiet	"	1984				
				Abl.	-469,4		Illgebiet	"	1984				
				Abl.	-27,5		Rellsbach	"	1984				
				Abl.		-673,2	Trisanna-, Rosanna- und Illgebiet	"	1984				
11	Beschling	Ill	1118,6	Zul.	+130,0		Trisannagebiet	Ill	1969	(1) bis (6)		183,7	1976
				Zul.	+33,8		Rosannagebiet	"	1967	(7) Raggal u. Gstins	2,0		1968
				Zul.	+6,2		Lechgebiet	"	1964				

Durch Zuleitungen, Ableitungen und Speicherungen in Österreich beeinflusste Messstellen

Beeinflusste Messstellen				Zu- und Ableitungen von bzw. nach benachbarten Einzugsgebieten					Speicherungen über 1 hm³		
Nr.	Pegel	Gewässer	km²	Zul. / Abl.	km² Einzel	km² Summe	von	zu	seit	Speicher	hm³ Einzel	hm³ Summe	seit 1.Vollstau
				Zul.		+170,0	Trisanna-, Rosanna- und Lechgebiet	Ill	1969	(1) bis (7)		185,7	1976
				Abl.	-673,2		Trisanna-, Rosanna- und Illgebiet	"	1984				
				Abl.	-68,2		Menggebiet	"	1984				
				Abl.		-741,4	Trisanna-, Rosanna-, Lech- und Illgebiet	"	1984				
12	Amerlügen	Samina	70,0	Abl.	-25,5		Saminagebiet	Rhein	1951				
13	Frastanz	Ill	1268,7	Zul.	+130,0		Trisannagebiet	Ill	1969	(1) bis (7)		185,7	1976
14	Gisingen	"	1281,0	Zul.	+33,8		Rosannagebiet	"	1967				
				Zul.	+6,2		Lechgebiet	"	1964				
				Zul.		+170,0	Trisanna-, Rosanna- und Lechgebiet	" "	1969				
				Abl.	-25,5		Saminagebiet	Rhein	1951				
18	Lustenau (Eisenbahnbrücke)	Rhein	6110,1	Zul.	+130,0		Trisannagebiet	Ill	1969	(1) bis (7)		185,7	1976
				Zul.	+33,8		Rosannagebiet	"	1967				
				Zul.	+6,2		Lechgebiet	"	1964				
				Zul.		+170,0	Trisanna-, Rosanna- und Lechgebiet	" "	1969				
34	Lingenau	Subersach	111,6	Abl.	-97,6		Subersach	Bregenzerach	1979				
37	Krumbach-Zwing	Weißach	199,3	Abl.	-89,4		Bolgenach	Bregenzerach	1979				
39	Kennelbach	Bregenzerach	826,3							(8) Bolgenach	8,4		1979
40	Bregenz (Hafen)	Bodensee	10907,0	Zul.		+170,0	Trisanna-, Rosanna- und Lechgebiet	Ill	1969	(1) bis (7) (8) Bolgenach (1) bis (8)	8,4	185,7 194,1	1976 1979 1979
44	Lech	Zürsbach	25,2	Abl.	-1,8		Zürser See	Alfenz	1942				
45	Lech (Tannbergbrücke)	Lech	84,3	Abl.	-1,8		Zürser See	Alfenz	1942				
46	Steeg	"	247,9	Abl.	-1,4		Schützbach Hangkanal	"	1942				
47	Grießau	"	459,8	Abl.	-3,0		Pumpwerk	"	1964				
				Abl.		-6,2	Lechgebiet	"	1964				
50	Lechaschau	Lech	1012,2	Abl.	-6,2		Lechgebiet	Alfenz	1964				
				Abl.	-62,0		Rotlech	Lech	1977				
				Abl.	-13,0		Liegfeistbach	"	1985				
				Abl.		-81,2	Lechgebiet	Alfenz u.Lech	1985				
51	Seespitze	Plansee	115,5	Zul.	+62,0		Rotlech	Lech	1977				
				Zul.	+13,0		Liegfeistbach	"	1985				
				Zul.		+75,0	Lechgebiet	"	1985				
53	Vils (Lände)	Vils	198,1							(9) Traualpsee	1,6		1965
59	Pertisau (Seepegel)	Achensee	105,5	Abl.	-105,3		Achensee	Inn	1927	(10)Achensee	70,2		1927
				Abl.	-29,9		Ampelsbach	"	1929				
				Abl.	-11,3		Achenbach (Pumpwerk Achenkirch)	"	1929				
				Abl.	-9,1		Unteraubach	"	1951				
				Abl.	-62,4		Dürrach und Kesselbach	"	1951				
				Abl.		-218,0	Isargebiet	"	1951				
64	Prutz	Inn	2461,5	Zul.	+107,2		Fagge	Inn	1964	(11)Gepatsch	138,3		1966
				Zul.	+4,7		Rostitzbach	"	1964				
				Zul.	+11,0		Fissladbach	"	1964				
				Zul.	+6,6		Watzebach	"	1964				
				Zul.	+3,9		Madatschbach	"	1964				
				Zul.	+12,4		Verpeilbach	"	1964				
				Zul.	+3,9		Gsahlbach	"	1964				
				Zul.		+149,7	Faggegebiet	"	1964				
				Zul.	+27,1		Pitze	"	1964				
				Zul.	+60,6		Taschachbach	"	1964				
				Zul.		+87,7	Pitzegebiet	"	1964				
				Zul.		+237,4	Fagge- und Pitzegebiet	"	1964				
67	St. Anton am Arlberg-Moos	Rosanna	130,6	Abl.	-18,2		Rosanna	Ill	1967				
68	Strengen	"	271,3	Abl.	-15,6		Fasulbach	"	1967				
				Abl.		-33,8	Rosannagebiet	"	1967				
69	Galtür-Au	Trisanna	97,6	Abl.	-10,1		Bieltalbach	Ill	1938				
				Abl.	-20,2		Kleinvermuntbach(Pumpwerk Kleinvermunt)	"	1968				
				Abl.	-35,9		Jambach	"	1950				
				Abl.		-66,2	Trisannagebiet	"	1968				

Durch Zuleitungen, Ableitungen und Speicherungen in Österreich beeinflusste Messstellen

Beeinflusste Messstellen				Zu- und Ableitungen von bzw. nach benachbarten Einzugsgebieten					Speicherungen über 1 hm³			
Nr.	Pegel	Gewässer	km²	Zul. / Abl.	km² Einzel	km² Summe	von	zu	seit	Speicher	hm³ Einzel	hm³ Summe	seit 1.Vollstau
70	See i. P.	Trisanna	385,4	Abl.	-66,2		Trisannagebiet	Ill	1968				
				Abl.	-16,9		Larainbach	"	1953				
				Abl.	-39,3		Fimberbach	"	1953				
				Abl.	-7,6		Idbach	"	1969				
				Abl.		-130,0	Trisannagebiet	"	1969				
71	Landeck-Bruggen	Sanna	727,0	Abl.	-130,0		Trisannagebiet	Ill	1969				
				Abl.	-33,8		Rosannagebiet	"	1967				
				Abl.		-163,8	Sannagebiet	"	1969				
74	Imst (Bahnhof)	Inn	3842,0	Zul.	+278,2		Pitze davon 87,7 über Speicher Gepatsch u. Runserau	Inn	1956	(11)Gepatsch	138,3		1966
				Abl.		-163,8	Sannagebiet	Ill	1969				
75	St. Leonhard im Pitztal	Pitze	167,4	Abl.	-27,1		Pitze	Inn	1964				
76	Ritzenried	"	220,0	Abl.	-60,6		Taschachbach	"	1964				
				Abl.		-87,7	Pitzegebiet	"	1964				
82	Tumpen	Ötztaler Ache	785,5	Abl.	-25,8		Hairlachbach	Inn	1980				
85	Brunau	Ötztaler Ache	890,0	Abl.	-25,8		Hairlachbach	Inn	1980	(12)Längental	3,0		1980
				Abl.	-27,5		Stuibenbach (Nederbach)	"	1980	(13)Finstertal	60,0		1981
				Abl.		-53,3	Ötztaler Ache	"	1980				
86	Magerbach	Inn	5118,8	Abl.	-163,8		Sannagebiet	Ill	1969	(11)Gepatsch	138,3		1966
				Abl.	-53,3		Ötztaler Ache	Inn	1980	(12)Längental	3,0		1980
				Abl.		-217,1	Ötztaler Achen- und Sannagebiet	Inn u. Ill	1980	(13)Finstertal	60,0		1981
87	Telfs (Fußgängersteg)	Inn	5289,7	Zul.	+29,3		Melach	Inn	1980	(11)Gepatsch	138,3		1966
88	Zirl	"	5420,2	Zul.	+31,0		Zirmbach	"	1980	(12)Längental	3,0		1980
				Zul.	+23,7		Alpeiner Bach	"	1980	(13)Finstertal	60,0		1981
				Zul.		+84,0	Melach und Sillgebiet	"	1980	(11) bis (13)		201,3	1981
				Abl.		-163,8	Sannagebiet	Ill	1969				
89	Kniepiß	Melach	52,0	Abl.	-29,3		Melach	Inn	1980				
90	Koflerkreuz	Zirmbach	64,4	Abl.	-31,0		Zirmbach	Inn	1980				
91	In der Au	Melach	204,7	Abl.	-29,3		Mellach	Inn	1980				
				Abl.	-31,0		Zirmbach	"	1980				
				Abl.	-60,3		Melachgebiet	"	1980				
92	Innsbruck (oberh. Sill)	Inn	5771,6	Zul.	+23,7		Alpeiner Bach	Inn	1980	(11) bis (13)		201,3	1981
				Abl.		-163,8	Sannagebiet	Ill	1969				
101	Fulpmes	Ruetz	280,9	Abl.	-23,7		Alpeiner Bach	Inn	1980				
102	Innsbruck-Reichenau	Sill	854,4										
105	Schwaz (Steinbrücke)	Inn	7129,8	Abl.		-163,8	Sannagebiet	Ill	1969	(11) bis (13)		201,3	1981
106	Jenbach-Rotholz	Inn	7230,7	Zul.	+105,3		Achensee über Achensee:	Inn	1927	(10)Achensee	70,2		1927
										(11)Gepatsch	138,3		1966
				Zul.	+29,9		Ampelsbach	"	1929	(12)Längental	3,0		1980
				Zul.	+11,3		Achenbach (Pumpwerk Achenkirch)	"	1929	(13)Finstertal	60,0		1981
				Zul.	+9,1		Unteraubach	"	1951				
				Zul.	+62,4		Dürrach und Kesselbach	"	1951	(10) bis (13)		271,5	1981
				Zul.		+218,0	Isargebiet	"	1951				
				Abl.		-163,8	Sannagebiet	Ill	1969				
107	Klaushof (Brücke)	Ziller	135,3	Abl.	-102,4		Ziller	Zemmbach	1977				
				Abl.	-11,4		Bodenbach	"	1977				
				Abl.		-113,8	Zillergebiet	"	1977				
109	Sausteinaste	Zemmbach	225,0	Abl.	-142,2		Zemmbach (einschließlich Zamserbach)	Zemmbach	1969				
				Abl.	-2,5		Igentbach	"	1969				
				Abl.	-3,0		Pitzenbach	"	1970				
				Abl.	-12,3		Gungglbach	"	1969				
				Abl.	-34,5		Floitenbach	"	1969				
				Abl.		-194,5	Zemmbachgebiet	"	1970				
110	Persal	Tuxbach	129,2	Abl.	-13,3		Tuxbach	Zemmbach	1971				
111	Mayrhofen	Ziller	610,9	Zul.	+6,0		Schönach über Speicher	Ziller	1985	(14)Schlegeis	127,7		1973
113	Zell am Ziller-Zellberg	"	696,3							(15)Stillupp	6,8		1969
				Zul.	+4,0		Zillergründl: Wimmerbach	"	1985	(16)Zillergründl	86,0		1986
				Zul.		+10,0	Gerlosgebiet	"		(14) bis (16)		220,5	1986
114	EW-Gmünd	Gerlosbach	141,0	Zul.	+20,4		Salzach über Speicher	Gerlosbach	1966	(17)Durlaßboden	52,5		1968
115	Rohr	"	196,8						1967				

Durch Zuleitungen, Ableitungen und Speicherungen in Österreich beeinflusste Messstellen

Beeinflusste Messstellen				Zu- und Ableitungen von bzw. nach benachbarten Einzugsgebieten					Speicherungen über 1 hm³		
Nr.	Pegel	Gewässer	km²	Zul. / Abl.	km² Einzel	km² Summe	von	zu	seit	Speicher	hm³ Einzel	hm³ Summe	seit 1.Vollstau
				Zul.	+10,3		Durlaßboden: Nadernach	Gerlosbach					
				Zul.		+30,7	Salzachgebiet	"	1967				
				Abl.	-6,0		Schönach		1986				
				Abl.	-4,0		Wimmerbach		1986				
						10,0	Gerlosgebiet	Ziller	1986				
116	Hart im Zillertal	Ziller	1094,7	Zul.		+30,7	Salzachgebiet	Gerlosbach	1967	(14) bis (16)	220,5		1986
										(17)Durlaßboden	52,5		1968
										(14) bis (17)		273,0	1986
117	Brixlegg	Inn	8503,6	Zul.	+218,0		Isargebiet	Inn	1951	(10) bis (13)	271,5		1981
118	Rattenberg	"	8508,7	Zul.	+30,7		Salzachgebiet	Gerlosbach	1967	(14) bis (17)	273,0		1986
125	Kirchbichl - Bichlwang	"	9310,0	Zul.		+248,7	Isar- und Salzachgebiet	Inn	1967				
				Abl.		-163,8	Sannagebiet	Ill	1969	(10) bis (17)		544,5	1986
128	Kaiserwerk	Weißache	94,0	Abl.	-2,3		Hintersteiner See	Weißache	1905				
129	Kufstein (Bahnhofsbrücke)	Inn	9502,7	Zul.		+248,7	Isar- und Salzachgebiet	Inn	1967	(10) bis (17)	544,5		1986
										(18)Hintersteiner See	1,3		1905
				Abl.		-163,8	Sannagebiet	Ill	1969	(10) bis (18)		545,8	1986
144	Wald i. Pzg.	Salzach	206,8	Abl.	-20,4		Salzach	Gerlosbach	1966				
149	Mittersill	"	582,6	Abl.	-10,3		Nadernach	"	1967				
				Abl.		-30,7	Salzachgebiet	"	1967				
150	Haidbach	Felber Ache	74,5	Abl.	-2,3		Amersee	Stubache	1959				
152	Uttendorf	Kraftwerk mit Stubache	127,9	Zul.	+2,3		Amersee	Stubache	1959	(19)Amersee	5,5		1959
							(Felber Ache)			(20)Salzplattensee	1,1		1958
				Zul.	+12,1		Landeggbach (Tauernbach)	"	1969	(21)Weißsee	16,0		1953
										(22)Tauernmoossee	(21,0) 55,3		1929 1974
				Zul.		+14,4	Felber Ache- und Tauernbachgebiet	"	1969	(19) bis (22)	77,9		1974
153	Kaprun	Kapruner Ache	88,6	Zul.	+44,4		Möll	Kapruner Ache	1953	(23)Margaritze	3,2		1953
				Zul.	+19,6		Leiterbach (Möllgebiet)	"	1954	(24)Mooserboden	85,4		1956
				Zul.	+8,3		Käferbäche (Fuscher Ache)	"	1954	(25)Wasserfallboden	82,8		1951
				Zul.	+8,1		Hirzbach (Fuscher Ache)	"	1973				
				Zul.		+80,4	Möll- und Fuscher Ache-Gebiet	"	1973	(23) bis (25)		171,4	1956
155	Bruck (Salzach)	Salzach	1168,7	Zul.	+12,1		Landeggbach (Tauernbach)	Stubache	1969	(19) bis (22)	77,9		1974
				Zul.	+80,4		Möll- und Fuscher Ache-Gebiet	Kapruner Ache	1973	(23) bis (25)	171,4		1956
				Zul.		+92,5	Tauernbach-, Möll- und Fuscher Ache-Gebiet	Salzach	1973				
				Abl.		-30,7	Salzachgebiet	Gerlosbach	1967	(19) bis (25)		249,3	1974
156	Ferleiten	Fuscher Ache	60,7	Abl.	-8,3		Käferbäche	Kapruner Ache	1954				
157	Bruck (Fuscher Ache)	Fuscher Ache	161,0	Abl.	-8,3		Käferbäche	Kapruner Ache	1954				
				Abl.	-8,1		Hirzbach	"	1973				
				Abl.		-16,4	Fuscher Ache-Gebiet	"	1973				
158	Bucheben	Hüttwinkelache	96,1	Abl.	-17,0		Hüttwinkelache	Gasteiner Ache	1981				
159	Rauris (Unterland)	Rauriser Ache	242,2	Abl.	-4,0		Lenzangerbach	"	1981				
				Abl.		-21,0	Rauriser Ache-Gebiet	"	1981				
162	Böckstein (Summenpegel)	Naßfelder Bach m.Werksk.	57,4	Zul.	+17,0		Hüttwinkelache	Gasteiner Ache	1981				
163	Bad Hofgastein	Gasteiner Ache	220,7	Zul.	+4,0		Lenzangerbach	"	1981				
				Zul.		+21,0	Rauriser Ache-Gebiet	"	1981				
164	Wallnerau (Pegel)	Salzach	2143,0	Zul.	+12,1		Landeggbach	Stubache	1969	(19) bis (25)		249,3	1974
169	Werfen	"	2953,2	Zul.	+44,4		Möll	Kapruner Ache	1953	(26)Schwarzach	1,5		1958
174	Golling	"	3555,7	Zul.	+19,6		Leiterbach	"	1954				
				Zul.		+76,1	Tauernbach und Möllgebiet	Salzach	1969	(19) bis (26)		250,8	1974
				Abl.		-30,7	Salzachgebiet	Gerlosbach	1967				

Durch Zuleitungen, Ableitungen und Speicherungen in Österreich beeinflusste Messstellen

Beeinflusste Messstellen				Zu- und Ableitungen von bzw. nach benachbarten Einzugsgebieten					Speicherungen über 1 hm³			
Nr.	Pegel	Gewässer	km²	Zul. / Abl.	km² Einzel	km² Summe	von	zu	seit	Speicher	hm³ Einzel	hm³ Summe	seit 1.Vollstau
178	Adnet	Almbach	180,0							(27)Hintersee	7,5		1932
										(28)Strubklamm	2,5		1924
										(29)Wiestal	7,5		1913
										(27) bis (29)		17,5	1932
181	Salzburg	Salzach	4425,7	Zul.		+76,1	Tauernbach und Möllgebiet	Salzach	1969	(19) bis (26)	250,8		1974
										(27) bis (29)	17,5		1932
				Abl.		-30,7	Salzachgebiet	Gerlosbach	1967	(19) bis (29)		268,3	1974
191	Weißbach	Saalach	567,5							(30)Dießbach	4,8		1964
194	Unken	"	857,2										
196	Siezenheim (Summenpegel)	Saalach mit Werkskanälen	1139,1										
198	Oberndorf	Salzach	6120,0	Zul.		+76,1	Tauernbach- und	Salzach	1969	(19) bis (29)	268,3		1974
205	Ach	"	6690,5	Abl.		-30,7	Salzachgebiet	Gerlosbach	1967	(30)Dießbach	4,8		1964
										(19) bis (30)		273,1	1974
290	Steeg (Seeausfluß)	Traun	615,2							(31)Vorderer Gosausee	24,7		1912
292	Bad Ischl (Maxquelle)	"	720,2										
296	Bad Ischl (Giselabrücke)	Ischl	251,8							(32)Schwarzensee	3,2		1908
300	Ebensee	Traun	1223,4							(31)Vorderer Gosausee	24,7		1912
	bis									(32)Schwarzensee	3,2		1908
350	Ebelsberg	"	3985,0							(31) und (32)		27,9	1912
363	Trautenfels	Enns	1490,3							(33)Großsölk	1,4		1978
										(34)Salza	10,6		1949
										(33) und (34)		12,0	1978
364	Irdning	Donnersbach (Irdningbach)	194,3	Abl.	-107,9		Donnersbach	Sölk	1980				
367	Liezen (Röthelbrücke)	Enns	2116,2							(33)Großsölk	1,4		1978
	bis									(34)Salza	10,6		1949
371	Gstatterboden	"	2776,1							(33) und (34)		12,0	1978
382	Jägerberg	Enns	4996,1							(33)Großsölk	1,4		1978
402	Steyr (Ortskai)	"	5915,4							(34)Salza	10,6		1949
										(35)Wag	1,6		1964
										(33) bis (35)		13,6	1978
429	Erlaufboden (EVN)	Große Erlauf	135,7							(36)Erlaufklause	1,8		1912
	bis												
435	Niederndorf	Erlauf	595,3										
463	Rosenburg (EVN)	Kamp	1150,2							(37)Ottenstein	51,0		1957
465	Stiefern	"	1493,3							(38)Dobra	20,0		1955
										(37) und (38)		71,0	1957
490	Schwechat (Hallenbad)	Schwechat	1028,9	Zul.			Schwarza Abl.: 1,5m³/s	Schwechat Zul.: 1,5m³/s	1966				
521	Hardegg	Thaya	2382,3							(54)Vranov	153,8		1934
	bis												
524	Alt-Prerau	"	3587,0										
542	Loipersbach	Schwarza	716,6	Abl.			Schwarza Abl.: 1,5m³/s	Schwechat Zul.: 1,5m³/s	1970				
549	Wiener Neustadt (Bundesstraßenbrücke)	Leitha	1220,6	Abl.			Schwarza Abl.: 1,5m³/s	Schwechat Zul.: 1,5m³/s	1979				
	bis												
561	Nickelsdorf (Kläranlage)	"	2131,3										
620	Muhr	Mur	75,7							(39)Rotgüldensee	14,9		1991
	bis												
656	Mellach	"	7295,5										
660	Lieboch	Kainach	756,2							(40)Pack	5,2		1930
										(41)Hierzmann	7,2		1950
										(40) und (41)		12,4	1950
674	Spielfeld	Mur	9480,0							(39)Rotgüldensee	14,9		1991
676	Mureck (Schreibpegel)	"	9769,9							(40) und (41)	12,4		1950
										(39) bis (41)		27,3	1957
689	Brühl	Isel	518,4	Abl.	-12,1		Landeggbach	Stubache (Salzach)	1969				
	bis												
697	Oberdrauburg-OWF	Drau	2112,0										
699	Sachsenburg (Brücke)	Drau	2561,4	Abl.	-12,1		Landeggbach	Salzach	1969				
				Abl.	-28,7		Gnoppnitzbach	Möll	1959				
				Abl.	-21,4		Rottensteiner Bach (Graabach)	"	1959				
				Abl.	-22,1		Niklaibach	"	1959				
				Abl.	-8,4		Gursgenbach	"	1984				
				Abl.	-14,4		Kirschenbach	"	1984				
				Abl.	-0,4		Tschopbach	"	1984				
				Abl.		-107,5	Tauernbach- und Draugebiet	Salzach und Möll	1969				
700	Ranigoßbrücke	Möll	74,5	Abl.	-44,4		Möll	Kapruner Ache	1953				
				Abl.	-19,6		Leiterbach	"	1954				
				Abl.		-64,0	Möllgebiet	Salzach	1954				

Durch Zuleitungen, Ableitungen und Speicherungen in Österreich beeinflusste Messstellen

Beeinflusste Messstellen				Zu- und Ableitungen von bzw. nach benachbarten Einzugsgebieten					Speicherungen über 1 hm³			
Nr.	Pegel	Gewässer	km²	Zul. / Abl.	km² Einzel	km² Summe	von	zu	seit	Speicher	hm³ Einzel	hm³ Summe	seit 1.Vollstau
701	Winklern	Möll	412,1	Abl.	-64,0		Möllgebiet	Salzach	1954				
				Abl.	-8,2		Guttalbach	Möll	1972				
				Abl.	-4,6		Tauernbach	"	1972				
				Abl.	-0,9		Hoferbach	"	1972				
				Abl.	-15,0		Gr. Fleissbach	"	1970				
				Abl.	-11,5		Kl. Fleissbach	"	1971				
				Abl.	-14,3		Gr. Zirknitzbach	"	1970				
				Abl.	-11,8		Kl. Zirknitzbach	"	1970				
				Abl.		-130,3	Möllgebiet	Salzach und Möll	1972				
702	Flattach	Möll	705,3	Zul.	+8,4		Gursgenbach	Möll	1984	(42)Großsee-Hochwurten	27,6		1980
				Zul.	+14,4		Kirschenbach	"	1984	(43)Feldsee	1,6		1981
				Zul.	+0,4		Tschopbach	"	1984	(44)Wurten	2,7		1972
										(45)Oscheniksee	29,7		1979
				Zul.		+23,2	Draugebiet	"	1984	(42) bis (45)		61,6	1981
				Abl.		-64,0	Möllgebiet	Salzach	1954				
704	Kolbnitz a. d. Tauernbahn AHP	Möll	1043,8	Zul.		+23,2	Draugebiet	Möll	1984				
				Abl.		-64,0	Möllgebiet	Salzach	1954	(42) bis (45)		61,6	1981
				Abl.	-13,1		Zwenberger Bach	Möll	1957				
				Abl.	-19,7		Riekenbach	"	1951				
				Abl.	-42,5		Teuchlbach	"	1958				
				Abl.		-75,3	Möllgebiet	"	1958				
				Abl.		-139,3	Möllgebiet	Salzach und Möll	1958				
706	Drauhofen	Drau	3674,4	Zul.	+11,3		Lieser	Möll	1977	(42) bis (45)		61,6	1981
							Maltagebiet:			(46)Hochalmsee	4,1		1959
				Zul.	+57,9		Malta (Speicher Kölnbrein und Galgenbichl	"	1977	(47)Radlsee	2,5		1959
										(48)Kl.Mühl-dorfersee	2,8		1959
				Zul.	+17,2		Beileitung Malta Nord	"	1977	(49)Gr.Mühl-dorfersee	7,7		1959
				Zul.	+18,2		Beileitung Malta Süd	"	1977	(50)Kölnbrein	200,0		1979
				Zul.	+24,0		Beileitung Gößbäche	"	1977	(51)Galgenbichl	4,4		1975
										(52)Gößkar	1,8		1976
				Zul.	+1,7		Radlsee (Liesergebiet)	"	1958	(42) bis (52)		284,9	1981
				Zul.		+130,3	Malta- und Liesergebiet	"	1977				
				Abl.	-12,1		Landeggbach	Salzach	1969				
				Abl.	-64,0		Möllgebiet	"	1954				
				Abl.		-76,1	Tauernbach- und Möllgebiet	"	1969				
707	Gries	Lieser	56,5	Abl.	-11,3		Lieser	Möll	1977				
708	Gmünd-OWF	"	360,1										
710	Pflüglhof	Malta	131,3	Abl.	-51,3		Malta(Speicher Kölnbrein)	Möll	1977				
				Abl.	-6,6		Malta(Speicher Galgenbichl)	"	1977				
							Beileitung Malta Nord:						
				Abl.	-3,3		Krumpenbach	"	1977				
				Abl.	-3,8		Moosbach	"	1977				
				Abl.	-1,9		Hint.Mahralmbach	"	1977				
				Abl.	-2,1		Vord.Mahralmbach	"	1977				
				Abl.	-6,1		Melnikbach	"	1977				
							Beileitung Malta Süd:						
				Abl.	-3,6		Findelkarbach	"	1977				
				Abl.	-2,2		Hint. Preimlbach	"	1977				
				Abl.	-1,3		Vor. Preimlbach	"	1977				
				Abl.	-11,1		Hochalmbach	"	1977				
				Abl.		-93,3	Maltagebiet	"	1977				
711	Sandriesen	Malta	266,0	Abl.	-93,3		Maltagebiet	Möll	1977				
							Beileitung Gößbäche:						
				Abl.	-10,6		Keesbach(Speicher Gößkar)	"	1977				
				Abl.	-2,4		Birkofenbach	"	1977				
				Abl.	-4,0		Schönangerbach	"	1977				
				Abl.	-1,8		Samerbach	"	1977				
				Abl.	-5,2		Ritteralmbach	"	1977				
				Abl.		-117,3	Maltagebiet	"	1977				
715	Spittal (Fasan)	Lieser	1035,5	Abl.	-11,3		Lieser	Möll	1977				
				Abl.	-117,3		Maltagebiet	"	1977				
				Abl.	-1,7		Radlsee (Liesergebiet)	"	1958				
				Abl.		-130,3	Malta- und Liesergebiet	"	1977				
716	Amlach	Drau	4789,6	Abl.		-12,1	Landeggbach	Salzach	1969	(42) bis (52)		284,9	1981
753	Klagenfurt - See	Wörther See	162,1							(53)Forstsee	5,0		1937
754	Pörtschach am Wörther See	"	162,1										
757	Weinländer	Glanfurt	201,3										
758	Zell	Glan	817,9										

Fußnotenverzeichnis

F0004 Erhebungen der Österreichischen Donaukraftwerke-AG
F0008 Abflussmessungen vom WWA Traunstein durchgeführt
F0011 Erhebungen der Vorarlberger Kraftwerke AG
F0012 in Abstimmung mit der Umweltagentur der Republik Slowenien
F0051 ausgewertet nach Erhebungen der Vorarlberger Illwerke-AG
F0052 ausgewertet nach Erhebungen der Tiroler Wasserkraftwerke-AG
F0056 ausgewertet nach Erhebungen der Kärntner Elektrizitäts-AG
F0057 ausgewertet nach Erhebungen des E-Werkes Reutte
F0059 ausgewertet nach Erhebungen d. Vbg. Illwerke-AG u. d. HD Tirol
F0062 ausgewertet nach Erhebungen der EKW und des HD Steiermark
F0064 ausgewertet nach Erhebungen der TU Graz und des HD Steiermark
F0065 ausgewertet nach Erhebungen der EKW u. d. HD Oberösterreich
F0067 nach Pegelschlüsseln der via donau - Öster. Wasserstraßen GmbH
F0068 ausgewertet nach Erhebung der Salzburg AG
F0069 ausgewertet nach Erhebung der Verbund Austrian Hydro Power AG
F0070 ausgewertet nach Wasserständen der OEBB Uttendorf
F0071 ausgewertet nach Erhebung der ÖBK-GmbH
F0072 ausgewertet nach Erhebung der Verbund Austrian Hydro Power AG
F0073 nach Erhebung der Bayerischen Akademie der Wissenschaften
F0100 siehe Tabelle Überleitungen u. Speicherungen d. Berichtsjahrs
F0101 seit 1943 in der Entnahmestrecke des Rodundwerkes
F0102 seit 1956 in der Entnahmestrecke des Innkraftwerkes Imst
F0103 seit Ende 1984 in der Entnahmestrecke des Walgauwerkes
F0104 Ausleitung oberhalb des Pegels
F0105 Leitha dotiert steuerbar Kleine Leitha
F0106 Wiesgraben wird hauptsächlich steuerbar aus Kl. Leitha dotiert
F0109 Pegel liegt in der Restwasserstrecke
F0110 Wiener Neustädter Kanal dotiert mit bis zu 1,5 m^3/s Schwechat
F0111 von Apr bis Okt Ausleitung aus der Piesting (Versickerung)
F0112 von Apr bis Okt Ausleitung in Tiroler Bach (Versickerung)
F0113 Ausleitung aus der Fischa
F0116 Ausleitung aus der Schwarza
F0117 Ausleitung aus der Leitha
F0118 Kehrbach dotiert mit bis zu 1,5 m^3/s Wiener Neustädter Kanal
F0119 Ausleitung aus der Schwarza und aus der Leitha
F0150 seit 1965 im Staubereich des Inn-KW Passau-Ingling
F0151 seit 1955 im Staubereich des Donau-KW Jochenstein
F0152 seit 1963 im Staubereich des Donau-KW Aschach
F0153 seit 1973 im Staubereich des Donau-KW Ottensheim-Wilhering
F0154 seit 1968 im Staubereich des Donau-KW Wallsee-Mitterkirchen
F0155 seit 1958 im Staubereich des Donau-KW Ybbs-Persenbeug
F0156 seit 1976 im Staubereich des Donau-KW Altenwörth
F0157 seit 1979 im Staubereich des Donau-KW Abwinden-Asten
F0158 seit 1982 im Staubereich des Donau-KW Melk
F0159 seit 1984 im Staubereich des Donau-KW Greifenstein
F0160 seit 1992 im Staubereich des KW Gabcikovo
F0161 durch Hochwasserrückstau der Piesting beeinflusst
F0162 zeitweise im Staubereich einer Wehranlage
F0163 seit 1997 im Staubereich des Donau-KW Freudenau
F0164 durch die Bewirtschaftung von Fischteichen beeinflusst
F0165 durch Hochwasserrückstau der Erlauf beeinflusst
F0167 durch Hochwasserrückstau der Donau beeinflusst
F0168 durch Teichanlagen beeinflusst
F0169 durch Fischrechen beeinflusst
F0170 durch Ausleitung der Subersach beeinflusst
F0172 durch Mühlbach beeinflusst
F0173 durch Biberdamm beeinflusst
F0174 HQ-Werte vor 2005 eventuell überhöht
F0199 durch Windverhältnisse beeinflusst
F0200 durch Kraftwerksbetrieb beeinflusst
F0201 zeitweise durch Kraftwerksbetrieb beeinflusst
F0202 durch Kraftwerksrückgabe beeinflusst
F0203 NW und HW durch Spülspitzen und Abstellungen beeinflusst
F0204 NQ und HQ durch Spülspitzen und Abstellungen beeinflusst
F0205 Extremwerte beeinflusst
F0206 Niederwasserextremwerte beeinflusst
F0207 Niederwasser beeinflusst
F0208 Minima durch Abstellungen des KW Untere Sill beeinflusst
F0209 Rückhaltebecken flussaufwärts des Pegels
F0210 durch Seepumpwerk beeinflusst
F0211 durch Seeschleuse beeinflusst
F0212 durch Wehrbetrieb beeinflusst
F0213 durch Marchfeldkanal beeinflusst
F0214 durch Ableitung beeinflusst
F0215 bei Hochwasser durch Ableitung beeinflusst
F0216 vor Einleitung der ARA Wulkaprodersdorf
F0217 nach Einleitung der ARA Wulkaprodersdorf
F0218 nach Einleitung der ARA Eisenstadt
F0219 nach Einleitung der ARA Bocksdorf
F0220 nach Einleitung der ARA Glasing
F0221 nach Einleitung der ARA Wulkaprodersdorf und Eisenstadt
F0222 nach Einleitung der ARA Markersdorf
F0223 durch Schwellbetrieb des Speichers Frein (CS) beeinflusst
F0224 durch Einleitung von Abwasserreinigungsanlagen beeinflusst
F0225 bei Hochwasser durch Rückstau beeinflusst
F0248 Werte aufgrund Fliesswechsel unsicher
F0250 durch Pumpbetrieb (Grundwasserentnahme) beeinflusst
F0251 durch Wasserentnahme (Bewässerung) beeinflusst
F0253 Okt bis Dez durch Zuckerrübenkampagne beeinflusst
F0256 Abfluss durch Karstgebiet beeinflusst
F0257 Abfluss durch Versickerungen beeinflusst
F0258 überwiegend durch Quellwasser gespeist
F0260 überwiegend durch Grundwasser gespeist
F0261 durch Trinkwasserentnahme beeinflusst
F0264 durch Staufenseeregulierung beeinflusst
F0265 durch Verkrautung beeinflusst
F0350 geteiltes Profil
F0353 geteiltes Profil, Q ohne Komitatskanal
F0354 geteiltes Profil, Q ohne Leitha
F0356 geteiltes Profil, Q einschl. Nebengerinne
F0357 geteiltes Profil, Q einschl. Nebengerinne (im Mittel 5,2 m^3/s)
F0358 geteiltes Profil, Q einschl. Mühlkanal (11,0 m^3/s)
F0359 geteiltes Profil, Q einschl. Mühlkanal (12,0 m^3/s)
F0400 Summe aus Innkraftwerk Schärding (Tagesmittel, Erhebungen der
F0401 ÖBK-AG), Pegel Ruhstorf/Rott (Tagesmittel) und Resteinzugs-
F0402 gebiet bis zum Pegel Schärding (geschätzte Tagesmittel)

F0403 Summe aus Wels-Lichtenegg/Traun, Tagesmittel und
F0404 Au bei der Traun/Welser Mühlbach, Tagesmittel
F0405 Durchflussermittlung nach Martinsbruck/Inn u.Schalklhof/Schalkl
F0408 Pegelschlüssel sind ab 4500 m^3/s nicht durch Messungen belegt
F0410 Messungen um 7 Uhr
F0449 Seefläche 0,26 km^2
F0450 Seefläche 45,9 km^2
F0451 Seefläche 24,5 km^2
F0452 Seefläche 14,2 km^2
F0453 Seefläche 13,5 km^2
F0454 Seefläche 13,3 km^2
F0455 Seefläche 10,6 km^2
F0456 Seefläche 8,4 km^2
F0457 Seefläche 6,4 km^2
F0458 Seefläche 4,9 km^2
F0459 Seefläche 4,7 km^2
F0461 Seefläche 3,6 km^2
F0462 Seefläche 3,5 km^2
F0463 Seefläche 2,7 km^2
F0465 Seefläche 1,3 km^2
F0466 Seefläche 0,9 km^2
F0467 Seefläche 0,7 km^2
F0468 Seefläche 0,4 km^2
F0469 Seefläche 0,08 km^2
F0470 Seefläche 19,3 km^2
F0471 Seefläche mit Schilfgürtel 276,4 km^2 (ungar. Gebiet: 52,5 km^2)
F0472 Seefläche 1,106 km^2
F0473 Seefläche 0,138 km^2
F0474 Seefläche 0,251 km^2
F0475 Seefläche 0,165 km^2
F0478 Seefläche 0,06 km^2
F0479 Seefläche 0,29 km^2
F0480 Extremwerte durch Wellengang beeinflusst
F0501 Temperatur durch warme Betriebsabwässer beeinflusst
F0502 Temperatur im Winter durch Dampfkraftwerk Timelkam beeinflusst
F0503 Temperatur durch Kraftwerk Paternion beeinflusst
F0550 Messstelle 150 m unterhalb der Rückgabe des Kraftwerkes Mirenau
F0551 Messstelle 100 m unterhalb der Ortskanaleinmündung
F0554 1977, 1978 und 1979 keine Durchflussdaten
F0600 Extremwerte aus Schreibstreifen des Thermographen
F0601 zeitweise ergänzte Werte
F0603 zeitweise nach Schöpfthermometermessung um 10 Uhr ermittelt
F0605 ausgewiesene Extremwerte sind Tagesmittelwerte
F0606 ausgewiesene Extremwerte sind zeitweise Tagesmittelwerte
F0651 von Jän bis Dez Messungen auch um 14 Uhr
F0652 von Jän bis Dez zeitweise Messungen auch um 14 Uhr
F0658 im Jul, Aug Messungen auch in der Zeit von 17 bis 19 Uhr
F0660 Messungen auch in der Zeit von 15 bis 18 Uhr
F0661 Messungen zu verschiedenen Tageszeiten
F0663 Monatsmittel aus Messungen um 8 Uhr
F0664 Temperatur aus Messungen um 8 Uhr ermittelt
F0700 Temperatur auch aus Beobachtungszeitraum Feb 1897 bis Dez 1905
F0701 vorhanden (vor Beobachtungsbeginn Wasserstand)
F0704 Temperatur auch aus Beobachtungszeitraum Nov 1908 bis Dez 1922
F0705 vorhanden (vor Beobachtungsbeginn Wasserstand)
F0709 Temperatur auch aus Beob.Zeitr.Jän 1940 bis Dez 1944 vorhanden
F0710 Temperatur auch aus Beob.Zeitr.1968-1972 vorh.(vor Beob.Beg.W)
F0712 HHT 19,0 Grad C am 20. Aug 1943 aus Beobachtungszeitraum
F0713 Jul 1931 bis Dez 1961 (vor Beobachtungsbeginn Wasserstand)
F0714 Temperatur auch aus Beobachtungszeitraum Mai 1898 bis Dez 1950
F0721 nur WT Auswertungen
F0722 Abfluss: Turbinendurchfluss + Überwasser in der Innschleife
S0001 bis 22. Mai und ab 31. Okt Pegel eingewintert
S0002 vom 18. bis 22. Mai Baggerarbeiten
S0003 vom 6. bis 20. Feb Datensammlerausfall
S0004 vom 20. bis 27. Mrz Datenausfall
S0005 vom 11. bis 20. Sep Profilräumung unterhalb
S0006 ab 18. Sep Umbau des Querprofiles
S0007 vom 20. bis 22. Mrz und 6. bis 12. Apr Datenausfall
S0008 von Ende Mai bis Ende Jul Brückenneubau
S0009 von 16. bis 25. Mai Datenausfall
S0010 am 14. Jän Verklausung beseitigt
S0011 am 31. Dez Beobachtungsende
S0012 am 20. Jul Baggerungen im Pegelprofil
S0013 am 27. Sep Bauarbeiten
S0014 im Apr, Jun, Aug und Dez zeitweise Datenausfall
S0015 vom 1. Mrz bis 1. Apr Datenausfall
S0016 vom 15.Mai bis 4.Okt Datenausfall
S0017 vom 23. Jän bis 8. Feb Bachabkehr
S0018 vom 3..bis 9. Sep Datenausfall
S0019 vom 7. bis 11. Feb Datenausfall
S0020 vom 28. Mrz bis 5. Apr, 3. bis 5. Jun und 7. bis 9. Aug
S0021 Rückstau durch Donauhochwasser
S0022 vom 16. bis 31. Dez Datenausfall
S0023 im Mai und Jun zeitweise Datenausfall
S0024 vom 5. bis 7. Dez Bauarbeiten im Profil (Uferrutschung)
S0025 am 1. Jun PNP um 100 cm gesenkt
S0026 am 10. Jän durch Sohlschwellenbau beeinflusst
S0027 am 18. Apr Baggerarbeiten
S0028 am 7. Jul Profiländerung
S0029 durch Wasserentnahme von 125 l/s beeinflusst
S0030 ab 25. Nov durch KW-Bau beeinflusst
S0031 von Jun bis Sep Verkrautung
S0032 ab Nov durch Kraftwerksbau beeinflusst
S0033 ab 8. Aug Profil durch Geröll nach HW instabil
S0034 am 23. Mrz Bauarbeiten im Profil
S0035 ab 1. Feb Pegel im Staubereich des KW
S0036 ab 21. Jun durch Kanalbauarbeiten beeinflusst
S0037 am 25. Jul NW beeinflusst
S0038 am 24. Jän und am 2. Feb Profilräumung
S0039 HW im Mrz durch Lawine beeinflusst
S0040 HQ im Mrz durch Lawine beeinflusst
S0041 ab 18. Okt neuer Pegel
S0042 am 14. Dez Profilräumung
S0043 am 1. Feb Profilräumung
S0044 bis 7. Apr Wasserstand rekonstruiert
S0045 bis 21. Feb Wasserstand rekonstruiert
S0046 bis 21. Feb aus rekonstruiertem W ermittelt

S0047 am 1. Mrz Profilräumung
S0048 am 18. Apr Profilarbeiten und ab 1. Sep neuer Pegel
S0049 am 21. Dez Profilräumung
S0050 am 18. Apr Profilarbeiten
S0051 am 20. Sep Profilräumung
S0052 ab 1. Jän neuer Pegel und PNP um 36 cm tiefer
S0053 am 28. Jul HW aufgrund Verklausung unsicher
S0054 am 28. Jul HQ aufgrund Verklausung unsicher
S0055 am 2. Mrz Bauarbeiten im Profil
S0056 am 6. Dez Profilarbeiten
S0057 am 23. Aug Kolkräumung
S0058 NW und HW im Mrz durch Lawine beeinflusst
S0059 NQ und HQ im Mrz durch Lawine beeinflusst
S0060 NW im Mrz durch Lawine beeinflusst
S0061 NQ im Mrz durch Lawine beeinflusst
S0062 bis 30. Apr und ab 1. Nov Pegel eingewintert
S0063 ab 10. Okt als Summenpegel weitergeführt
S0064 ab 2. Nov als Summenpegel weitergeführt
S0065 bis 31. Okt Bauarbeiten an neuem Pegel
S0066 vom 25. bis 28. Jul Bauarbeiten unterhalb der Sohlschwelle
S0067 vom 26. Nov bis 4. Dez Bauarbeiten am Profil
S0068 am 27. Jul Profilräumung
S0069 ab 6. Dez Ersatzpegel
S0070 vom 30. Jun bis 1. Jul Entleerung Stausee Steg
Z0001 Im Jän,Feb,Dez durch Eis beeinflusst
Z0002 Im Jän,Feb,Dez nach ergänzten Wasserständen ermittelt
Z0004 Im Jän,Feb,Mrz,Dez durch Eis beeinflusst
Z0005 Im Jän,Feb,Mrz,Dez nach ergänzten Wasserständen ermittelt
Z0006 Im Dez nach ergänzten Wasserständen ermittelt
Z0007 Im Jän,Feb durch Eis beeinflusst
Z0009 Im Jän nach ergänzten Wasserständen ermittelt
Z0010 Im Dez durch Eis beeinflusst
Z0011 Im Jän,Feb nach ergänzten Wasserständen ermittelt
Z0012 Im Jän,Feb,Mrz nach ergänzten Wasserständen ermittelt
Z0014 Im Feb durch Eis beeinflusst
Z0016 Im Mrz nach ergänzten Wasserständen ermittelt
Z0021 Im Jän,Dez nach ergänzten Wasserständen ermittelt
Z0023 Im Mai nach ergänzten Wasserständen ermittelt
Z0030 Im Jul,Aug,Sep nach ergänzten Wasserständen ermittelt
Z0031 Im Sep,Okt nach ergänzten Wasserständen ermittelt
Z0032 Im Okt,Dez nach ergänzten Wasserständen ermittelt
Z0035 Im Jän,Dez durch Eis beeinflusst
Z0037 Im Okt,Nov,Dez nach ergänzten Wasserständen ermittelt
Z0038 Im Jän,Feb,Mrz,Sep,Okt,Dez nach ergänzten Wasserständen erm.
Z0039 Im Feb nach ergänzten Wasserständen ermittelt
Z0040 Im Jän,Feb,Mrz,Mai,Okt,Dez nach ergänzten Wasserständen erm.
Z0041 Im Feb,Mrz durch Eis beeinflusst
Z0044 Im Jän,Feb,Mrz,Apr,Mai,Dez nach ergänzten Wasserständen erm.
Z0045 Im Jän,Feb,Nov,Dez nach ergänzten Wasserständen ermittelt
Z0051 Im Jän,Feb,Mrz,Okt,Nov,Dez nach ergänzten Wasserständen erm.
Z0052 Im Jän,Feb,Mrz,Apr,Dez nach ergänzten Wasserständen ermittelt
Z0053 Im Feb,Mrz nach ergänzten Wasserständen ermittelt
Z0061 Im Sep nach ergänzten Wasserständen ermittelt
Z0066 Im Jän,Mrz nach ergänzten Wasserständen ermittelt
Z0067 Im Aug nach ergänzten Wasserständen ermittelt
Z0068 Im Jän,Feb,Mrz,Apr,Mai,Jun,Jul,Nov,Dez n.erg.Wasserständen erm.
Z0069 Im Jän,Feb,Mrz,Jun nach ergänzten Wasserständen ermittelt
Z0072 Im Apr,Mai,Jun nach ergänzten Wasserständen ermittelt
Z0075 Im Jän,Feb,Mrz,Jul,Dez nach ergänzten Wasserständen ermittelt
Z0077 Im Feb,Mrz,Dez nach ergänzten Wasserständen ermittelt
Z0082 Im Jän,Feb,Mrz,Apr,Mai,Jun,Jul,Dez nach erg.Wasserständen erm.
Z0086 Im Jän,Feb,Mrz,Jun,Dez nach ergänzten Wasserständen ermittelt
Z0088 Im Jän,Feb,Mrz,Nov,Dez nach ergänzten Wasserständen ermittelt
Z0089 Im Jän,Feb,Mrz,Apr,Mai,Jun,Jul,Aug,Sep,Okt,Nov,Dez n.erg.W.erm.
Z0092 Im Apr,Mai nach ergänzten Wasserständen ermittelt
Z0093 Im Jän,Feb,Mai,Okt,Dez nach ergänzten Wasserständen ermittelt
Z0106 Im Jän,Mrz,Apr,Mai,Jun,Jul,Aug,Sep,Okt,Nov,Dez n.erg.W.erm.
Z0108 Im Jän,Feb,Mrz,Jun,Jul,Aug,Sep,Okt,Nov,Dez n.erg.Wasserst.erm.
Z0112 Im Jän,Feb,Mrz,Aug,Sep,Okt,Nov,Dez nach erg.Wasserständen erm.
Z0115 Im Jän,Feb,Mrz,Sep,Dez nach ergänzten Wasserständen ermittelt
Z0121 Im Jän,Feb,Mrz,Apr,Mai,Jun,Aug,Sep,Nov,Dez n.erg.Wasserst.erm.
Z0123 Im Jän,Feb,Mrz,Apr,Mai,Jun,Jul,Okt,Nov,Dez n.erg.Wasserst.erm.
Z0126 Im Jän,Feb,Mrz,Apr,Mai,Jun,Jul,Aug,Okt,Nov,Dez n.erg.W.erm.
Z0130 Im Jän,Feb,Mrz,Apr,Mai,Jun,Jul,Aug,Sep,Okt,Nov,Dez WTemp.erg.
Z0134 Im Jän,Feb,Mrz,Mai,Jun,Jul,Dez nach erg.Wasserständen erm.
Z0137 Im Jän,Feb,Mrz durch Eis beeinflusst
Z0142 Im Aug,Sep,Dez nach ergänzten Wasserständen ermittelt
Z0143 Im Jän,Feb,Apr nach ergänzten Wasserständen ermittelt
Z0148 Im Jän,Feb,Mrz,Okt,Dez nach ergänzten Wasserständen ermittelt
Z0152 Im Jän,Feb,Mrz,Apr nach ergänzten Wasserständen ermittelt
Z0154 Im Okt nach ergänzten Wasserständen ermittelt
Z0155 Im Jän,Aug nach ergänzten Wasserständen ermittelt
Z0156 Im Mrz durch Eis beeinflusst
Z0159 Im Jän,Feb,Apr,Mai nach ergänzten Wasserständen ermittelt
Z0162 Im Apr,Mai,Jun,Jul,Okt,Dez nach ergänzten Wasserständen erm.
Z0167 Im Jän,Feb,Mrz,Apr,Jun,Jul,Aug,Dez nach erg.Wasserständen erm.
Z0168 Im Dez Wassertemperaturen ergänzt
Z0172 Im Jun,Jul nach ergänzten Wasserständen ermittelt
Z0174 Im Jän,Feb,Mrz,Mai nach ergänzten Wasserständen ermittelt
Z0176 Im Mrz,Apr,Nov,Dez nach ergänzten Wasserständen ermittelt
Z0177 Im Jän,Feb,Mrz,Apr,Dez durch Eis beeinflusst
Z0183 Im Jul,Aug nach ergänzten Wasserständen ermittelt
Z0187 Im Jän,Feb,Jun nach ergänzten Wasserständen ermittelt
Z0188 Im Jun nach ergänzten Wasserständen ermittelt
Z0197 Im Nov nach ergänzten Wasserständen ermittelt
Z0207 Im Apr,Mai,Jun,Jul,Aug,Sep,Okt nach erg.Wasserständen erm.
Z0211 Im Jän,Feb,Mrz,Jul,Aug,Sep,Okt,Nov,Dez n.erg.Wasserständen erm.
Z0218 Im Jän,Feb,Nov nach ergänzten Wasserständen ermittelt
Z0232 Im Jän durch Eis beeinflusst
Z0235 Im Jun,Jul,Aug nach ergänzten Wasserständen ermittelt
Z0236 Im Jän,Okt nach ergänzten Wasserständen ermittelt
Z0237 Im Nov,Dez nach ergänzten Wasserständen ermittelt
Z0238 Im Jän,Feb,Jun,Jul nach ergänzten Wasserständen ermittelt
Z0242 Im Jän,Nov,Dez nach ergänzten Wasserständen ermittelt
Z0246 Im Jul nach ergänzten Wasserständen ermittelt
Z0254 Im Jän,Feb,Jul nach ergänzten Wasserständen ermittelt
Z0262 Im Jän,Jun nach ergänzten Wasserständen ermittelt
Z0263 Im Jän,Feb,Sep,Okt nach ergänzten Wasserständen ermittelt

Z0265 Im Jän,Feb,Mrz,Apr,Mai nach ergänzten Wasserständen ermittelt
Z0272 Im Jän,Feb,Mrz,Jul,Aug,Dez nach ergänzten Wasserständen erm.
Z0279 Im Jän,Jul,Dez nach ergänzten Wasserständen ermittelt
Z0280 Im Jän Wassertemperaturen ergänzt
Z0290 Im Jän,Feb,Aug nach ergänzten Wasserständen ermittelt
Z0291 Im Jän,Feb,Apr,Mai,Jun nach ergänzten Wasserständen ermittelt
Z0292 Im Mrz Wassertemperaturen ergänzt
Z0295 Im Aug Wassertemperaturen ergänzt
Z0298 Im Sep,Okt Wassertemperaturen ergänzt
Z0299 Im Jän,Feb,Mrz,Apr,Mai,Jun,Jul,Aug,Dez n.erg.Wasserständen erm.
Z0300 Im Jän,Mrz,Apr,Okt nach ergänzten Wasserständen ermittelt
Z0312 Im Jän,Feb,Mrz,Mai,Jun,Jul,Aug,Sep,Okt,Nov,Dez n.erg.W.erm.
Z0314 Im Sep Wassertemperaturen ergänzt
Z0319 Im Jän,Feb,Mrz,Apr,Mai,Jun,Jul,Aug,Sep,Okt,Nov n.erg.W.erm.
Z0322 Im Jun,Jul Wassertemperaturen ergänzt
Z0325 Im Jän,Nov nach ergänzten Wasserständen ermittelt
Z0328 Im Apr,Mai,Jun Wassertemperaturen ergänzt
Z0334 Im Jän,Mrz,Apr,Mai,Jun,Jul,Aug,Sep,Okt n.erg.Wasserständen erm.
Z0341 Im Jän,Feb,Okt,Nov,Dez nach ergänzten Wasserständen ermittelt
Z0345 Im Jän,Feb,Mrz,Apr,Jun,Jul,Aug,Sep,Okt,Nov,Dez n.erg.W.erm.
Z0350 Im Mrz,Apr,Mai,Jun,Jul,Aug,Sep,Okt,Nov,Dez Wassertemp.erg.
Z0351 Im Jän,Dez Wassertemperaturen ergänzt
Z0356 Im Sep,Okt,Nov,Dez nach ergänzten Wasserständen ermittelt
Z0367 Im Jän,Feb,Mrz,Apr,Mai,Jun,Jul,Aug,Sep n.erg.Wasserständen erm.
Z0368 Im Mrz,Apr nach ergänzten Wasserständen ermittelt
Z0369 Im Jän,Feb,Aug,Sep nach ergänzten Wasserständen ermittelt
Z0374 Im Feb,Mrz,Apr,Mai,Jun,Jul,Aug,Sep nach erg.Wasserständen erm.
Z0389 Im Mai Wassertemperaturen ergänzt
Z0392 Im Jän,Feb,Mrz,Apr,Aug,Sep,Okt,Dez nach erg.Wasserständen erm.
Z0398 Im Jän,Feb,Jul,Nov,Dez nach ergänzten Wasserständen ermittelt
Z0412 Im Jun Wassertemperaturen ergänzt
Z0421 Im Nov,Dez Wassertemperaturen ergänzt
Z0425 Im Jän,Feb,Mrz,Apr,Nov,Dez nach ergänzten Wasserständen erm.
Z0429 Im Nov,Dez durch Eis beeinflusst
Z0441 Im Jän,Feb,Mrz,Apr,Mai,Jun,Jul,Aug,Sep,Nov,Dez n.erg.W.erm.
Z0444 Im Okt Wassertemperaturen ergänzt
Z0445 Im Feb Wassertemperaturen ergänzt
Z0447 Im Jän,Feb,Mrz,Apr,Mai,Jun,Jul,Aug,Sep,Dez n.erg.Wasserst.erm.
Z0448 Im Jän,Feb,Jul,Aug nach ergänzten Wasserständen ermittelt
Z0449 Im Jän,Feb,Mrz,Aug,Dez nach ergänzten Wasserständen ermittelt
Z0452 Im Jän,Feb,Mrz,Apr,Okt nach ergänzten Wasserständen ermittelt
Z0457 Im Jän,Feb Wassertemperaturen ergänzt
Z0492 Im Jän,Feb,Mrz Wassertemperaturen ergänzt
Z0505 Im Jän,Feb,Mrz,Apr,Jul,Dez nach ergänzten Wasserständen erm.
Z0511 Im Apr,Mai,Jun,Jul,Aug,Sep,Okt,Nov,Dez Wassertemperaturen erg.
Z0522 Im Jän,Feb,Apr,Dez nach ergänzten Wasserständen ermittelt
Z0534 Im Jän,Feb,Mrz,Apr,Mai,Okt,Dez nach erg.Wasserständen erm.
Z0542 Im Jän,Mrz durch Eis beeinflusst
Z0550 Im Jän,Feb,Mrz,Apr,Mai,Nov,Dez nach erg.Wasserständen erm.
Z0558 Im Jän,Mrz,Dez durch Eis beeinflusst
Z0562 Im Jän,Feb,Mrz,Apr,Mai,Jun,Jul,Sep,Okt,Nov,Dez n.erg.W.erm.
Z0565 Im Mrz,Jul,Aug nach ergänzten Wasserständen ermittelt
Z0575 Im Jän,Feb,Apr,Mai,Jun,Jul nach ergänzten Wasserständen erm.
Z0578 Im Mai,Jun,Jul,Aug,Sep,Nov nach ergänzten Wasserständen erm.
Z0584 Im Jän,Mai,Jul,Aug nach ergänzten Wasserständen ermittelt
Z0586 Im Feb,Mrz Wassertemperaturen ergänzt
Z0590 Im Jän,Feb,Mrz,Apr,Mai,Okt,Nov,Dez nach erg.Wasserständen erm.
Z0614 Im Jän,Feb,Mai,Jun,Jul,Okt,Nov,Dez nach erg.Wasserständen erm.
Z0617 Im Jän,Feb,Mai nach ergänzten Wasserständen ermittelt
Z0621 Im Jän,Feb,Aug,Nov,Dez nach ergänzten Wasserständen ermittelt
Z0630 Im Jul,Aug Wassertemperaturen ergänzt
Z0639 Im Jän,Feb,Mrz,Dez Wassertemperaturen ergänzt
Z0644 Im Jul,Aug,Sep Wassertemperaturen ergänzt
Z0645 Im Mai,Jun,Jul,Aug Wassertemperaturen ergänzt
Z0650 Im Jän,Feb,Mrz,Aug,Sep nach ergänzten Wasserständen ermittelt
Z0651 Im Jän,Feb,Mrz,Mai,Jun nach ergänzten Wasserständen ermittelt
Z0652 Im Jän,Feb,Mrz,Jul,Aug,Sep,Dez nach erg.Wasserständen erm.
Z0653 Im Feb,Mai Wassertemperaturen ergänzt
Z0659 Im Jän,Feb,Jul,Aug,Sep,Okt,Nov,Dez nach erg.Wasserständen erm.
Z0678 Im Jän,Feb,Mrz,Apr Wassertemperaturen ergänzt
Z0683 Im Jän,Feb,Mrz,Apr,Okt,Nov,Dez nach erg.Wasserständen erm.
Z0686 Im Apr,Jul,Aug,Sep nach ergänzten Wasserständen ermittelt
Z0706 Im Feb,Mai,Jun,Jul,Aug,Sep,Okt,Nov,Dez n.erg.Wasserständen erm.
Z0707 Im Mai,Jun,Jul Wassertemperaturen ergänzt
Z0718 Im Jän,Feb,Mrz,Apr,Mai,Jun,Jul nach erg.Wasserständen erm.
Z0725 Im Jän,Feb,Apr,Mai,Jun,Jul,Aug,Sep,Okt,Nov,Dez n.erg.W.erm.
Z0730 Im Jän,Feb,Mrz,Apr,Mai,Jun,Jul,Sep,Nov,Dez n.erg.Wasserst.erm.
Z0734 Im Jän,Okt,Nov,Dez nach ergänzten Wasserständen ermittelt
Z0748 Im Jän,Feb,Mrz,Apr,Mai,Jun,Jul,Aug,Nov,Dez n.erg.Wasserst.erm.
Z0762 Im Mrz,Apr,Mai,Jun,Jul nach ergänzten Wasserständen ermittelt
Z0784 Im Jän,Feb,Mrz,Apr,Jun,Jul nach ergänzten Wasserständen erm.
Z0785 Im Jän,Jun,Jul nach ergänzten Wasserständen ermittelt
Z0786 Im Okt,Nov,Dez Wassertemperaturen ergänzt
Z0793 Im Sep,Dez Wassertemperaturen ergänzt
Z0816 Im Mrz,Mai,Jun,Dez nach ergänzten Wasserständen ermittelt
Z0829 Im Jän,Feb,Mrz,Apr,Mai,Jun,Jul Wassertemperaturen ergänzt
Z0837 Im Jän,Feb,Mrz,Apr,Aug,Sep,Okt,Nov nach erg.Wasserständen erm.
Z0840 Im Jän,Sep,Okt,Dez nach ergänzten Wasserständen ermittelt
Z0853 Im Jän,Feb,Apr,Mai,Jun,Jul,Aug,Sep,Nov,Dez n.erg.Wasserst.erm.
Z0866 Im Jän,Feb,Mrz,Apr,Mai,Jun,Jul,Aug,Sep,Okt Wassertemp.erg.
Z0870 Im Jän,Feb,Mrz,Apr,Dez Wassertemperaturen ergänzt
Z0881 Im Jän,Feb,Mrz,Apr,Mai,Jun,Jul,Aug,Sep,Okt n.erg.Wasserst.erm.
Z0894 Im Jän,Feb,Mrz,Apr,Mai,Jun,Aug,Nov,Dez n.erg.Wasserständen erm.
Z0902 Im Jän,Feb,Apr,Jun,Jul,Aug,Sep,Okt,Nov,Dez n.erg.Wasserst.erm.
Z0908 Im Mrz,Apr,Jul Wassertemperaturen ergänzt
Z0919 Im Jän,Jul,Okt nach ergänzten Wasserständen ermittelt
Z0932 Im Jän,Jul,Aug,Sep,Okt,Nov,Dez nach erg.Wasserständen erm.
Z0933 Im Mrz,Apr Wassertemperaturen ergänzt
Z0942 Im Apr,Mai Wassertemperaturen ergänzt
Z0943 Im Mrz,Apr,Mai nach ergänzten Wasserständen ermittelt
Z0947 Im Jän,Mrz,Apr,Mai,Nov nach ergänzten Wasserständen ermittelt
Z0950 Im Jän,Aug Wassertemperaturen ergänzt
Z0953 Im Aug,Sep,Okt,Nov,Dez nach ergänzten Wasserständen ermittelt
Z0959 Im Jän,Feb,Mrz,Apr,Mai,Jul,Aug,Sep,Okt,Nov,Dez n.erg.W.erm.
Z0975 Im Jän,Feb,Mrz,Apr,Sep,Dez nach ergänzten Wasserständen erm.
Z0979 Im Jän,Sep,Okt nach ergänzten Wasserständen ermittelt
Z0989 Im Jän,Feb,Mrz,Apr,Jun,Jul,Aug,Sep,Okt,Dez n.erg.Wasserst.erm.
Z1015 Im Jän,Feb,Mai,Jun,Jul,Aug,Dez nach erg.Wasserständen erm.

Z1027 Im Jän,Apr,Mai,Sep,Dez nach ergänzten Wasserständen ermittelt
Z1028 Im Jän,Feb,Mrz,Apr,Mai,Jul,Aug nach erg.Wasserständen erm.
Z1030 Im Jän,Feb,Mrz,Apr,Mai,Jun,Jul,Sep,Okt,Nov n.erg.Wasserst.erm.
Z1033 Im Jän,Feb,Mrz,Apr,Mai,Jun,Jul,Aug,Sep,Okt,Nov Wassertemp.erg.
Z1034 Im Jän,Jul,Aug,Sep,Nov,Dez nach ergänzten Wasserständen erm.
Z1037 Im Jän,Feb,Jun,Jul,Aug,Sep,Okt,Nov,Dez n.erg.Wasserständen erm.
Z1039 Im Jän,Feb,Mai,Jun nach ergänzten Wasserständen ermittelt
Z1062 Im Jän,Apr,Mai,Jun,Jul,Aug,Okt nach erg.Wasserständen erm.
Z1067 Im Jän,Feb,Mrz,Sep,Okt,Nov,Dez Wassertemperaturen ergänzt
Z1072 Im Jän,Feb,Mrz,Apr,Mai,Jul,Aug,Sep,Okt n.erg.Wasserständen erm.
Z1081 Im Jän,Feb,Mrz,Aug,Okt,Nov,Dez nach erg.Wasserständen erm.
Z1083 Im Jän,Feb,Mrz,Apr,Mai,Jun,Jul,Okt,Nov n.erg.Wasserständen erm.
Z1084 Im Jän,Okt,Nov Wassertemperaturen ergänzt
Z1087 Im Jän,Feb,Mrz,Sep,Okt,Nov,Dez nach erg.Wasserständen erm.
Z1100 Im Feb,Mrz,Sep nach ergänzten Wasserständen ermittelt
Z1109 Im Apr,Jun,Jul,Aug,Dez nach ergänzten Wasserständen ermittelt
Z1112 Im Jän,Jul Wassertemperaturen ergänzt
Z1118 Im Jän,Mrz,Apr,Mai,Jun,Jul,Aug,Sep,Okt,Nov,Dez Wassertemp.erg.
Z1157 Im Mrz,Apr,Mai,Jun,Jul,Aug,Sep,Okt nach erg.Wasserständen erm.
Z1186 Im Jän,Feb,Mrz,Jul,Sep,Okt,Nov,Dez nach erg.Wasserständen erm.
Z1190 Im Jän,Feb,Mrz,Apr,Jul,Aug,Sep,Okt,Nov,Dez n.erg.Wasserst.erm.
Z1205 Im Feb,Dez Wassertemperaturen ergänzt
Z1213 Im Jän,Apr,Okt nach ergänzten Wasserständen ermittelt
Z1224 Im Jän,Feb,Mrz,Jun,Jul,Aug,Sep,Nov,Dez n.erg.Wasserständen erm.
Z1225 Im Jän,Feb,Jun,Jul,Aug nach ergänzten Wasserständen ermittelt
Z1252 Im Jän,Feb,Mrz,Apr,Mai,Jun,Jul,Aug,Sep Wassertemperaturen erg.
Z1314 Im Mrz,Okt,Nov,Dez nach ergänzten Wasserständen ermittelt
Z1337 Im Jän,Apr,Mai,Jun,Jul,Okt,Nov,Dez nach erg.Wasserständen erm.
Z1357 Im Mrz,Apr,Mai,Jun,Jul,Aug,Sep nach erg.Wasserständen erm.
Z1363 Im Mrz,Apr,Mai,Jun,Jul,Okt,Nov,Dez Wassertemperaturen ergänzt
Z1373 Im Jän,Feb,Mrz,Apr,Mai,Sep,Okt,Nov,Dez n.erg.Wasserständen erm.
Z1374 Im Apr,Okt nach ergänzten Wasserständen ermittelt
Z1379 Im Jän,Feb,Mrz,Apr,Jul,Aug,Okt,Dez nach erg.Wasserständen erm.
Z1390 Im Jän,Mrz,Apr,Mai,Dez nach ergänzten Wasserständen ermittelt
Z1409 Im Jän,Feb,Apr,Jul,Sep,Dez nach ergänzten Wasserständen erm.
Z1412 Im Feb,Mrz,Apr,Jun,Jul,Aug,Sep nach erg.Wasserständen erm.
Z1417 Im Jän,Jun Wassertemperaturen ergänzt
Z1447 Im Jän,Feb,Mrz,Jul,Aug,Sep,Okt,Nov,Dez trocken
Z1465 Im Jän,Feb,Mrz,Apr,Mai,Aug,Dez nach erg.Wasserständen erm.
Z1480 Im Jän,Feb,Mai,Jun,Okt,Nov nach ergänzten Wasserständen erm.
Z1481 Im Feb,Mrz,Apr Wassertemperaturen ergänzt
Z1489 Im Jun,Nov,Dez nach ergänzten Wasserständen ermittelt
Z1497 Im Jän,Feb,Mrz,Jun,Jul,Aug,Sep,Dez nach erg.Wasserständen erm.
Z1501 Im Jän,Sep,Okt,Nov Wassertemperaturen ergänzt
Z1502 Im Mrz,Apr,Mai,Jul,Aug,Sep,Okt,Nov,Dez n.erg.Wasserständen erm.
Z1503 Im Jän,Feb,Mrz,Jul,Aug,Sep,Okt nach erg.Wasserständen erm.
Z1632 Im Apr,Nov nach ergänzten Wasserständen ermittelt
Z1633 Im Apr,Aug,Sep,Okt nach ergänzten Wasserständen ermittelt
Z1643 Im Jän,Feb,Mrz,Apr,Mai,Jun,Jul,Sep nach erg.Wasserständen erm.
Z1655 Im Jän,Feb,Mrz,Sep,Okt nach ergänzten Wasserständen ermittelt
Z1683 Im Jun,Jul,Aug,Sep,Okt Wassertemperaturen ergänzt
Z1684 Im Jän,Feb,Jun,Aug,Okt,Nov,Dez nach erg.Wasserständen erm.
Z1686 Im Jän,Feb,Mrz,Apr,Jun,Aug,Sep,Okt,Nov,Dez n.erg.Wasserst.erm.
Z1687 Im Jän,Feb,Mrz,Jun,Aug,Dez nach ergänzten Wasserständen erm.
Z1692 Im Jän,Apr,Mai,Jun,Jul,Aug,Okt,Nov,Dez Wassertemperaturen erg.
Z1694 Im Jän,Mrz,Apr,Jun,Jul Wassertemperaturen ergänzt
Z1695 Im Jän,Feb,Mrz,Apr,Mai,Jun,Jul,Sep,Okt n.erg.Wasserständen erm.
Z1696 Im Jän,Feb,Mrz,Apr,Sep,Okt,Nov,Dez Wassertemperaturen ergänzt
Z1698 Im Jun,Jul,Nov Wassertemperaturen ergänzt
Z1699 Im Jän,Feb,Apr,Mai,Jun,Sep,Dez nach erg.Wasserständen erm.
Z1701 Im Jän,Feb,Mrz,Apr,Jul,Aug,Sep,Okt,Nov Wassertemperaturen erg.
Z1702 Im Jän,Feb,Mrz,Apr,Aug,Okt,Nov nach erg.Wasserständen erm.
Z1703 Im Jul,Aug,Okt nach ergänzten Wasserständen ermittelt
Z1704 Im Feb,Mrz,Apr,Mai,Jul,Aug,Sep,Okt,Nov,Dez Wassertemp.erg.
Z1705 Im Apr,Jun,Sep,Okt,Dez Wassertemperaturen ergänzt
Z1713 Im Jän,Feb,Mrz,Apr,Mai,Jul,Aug Wassertemperaturen ergänzt
Z1716 Im Apr,Mai,Jul,Aug,Okt,Nov nach ergänzten Wasserständen erm.
Z1717 Im Jän,Okt Wassertemperaturen ergänzt
Z1719 Im Mrz,Apr,Mai,Jun,Jul,Aug,Sep,Okt,Nov n.erg.Wasserständen erm.
Z1720 Im Mrz,Apr,Mai,Nov,Dez nach ergänzten Wasserständen ermittelt
Z1722 Im Jän,Mai,Jun,Jul,Aug nach ergänzten Wasserständen ermittelt
Z1724 Im Jän,Feb,Mrz,Mai,Jul,Nov,Dez Wassertemperaturen ergänzt
Z1727 Im Jul,Sep,Okt,Nov,Dez nach ergänzten Wasserständen ermittelt
Z1729 Im Jän,Mrz,Mai,Jun,Jul,Aug,Sep,Okt,Nov,Dez Wassertemp.erg.
Z1730 Im Apr,Mai,Jun,Jul,Sep,Okt Wassertemperaturen ergänzt
Z1731 Im Jän,Feb,Mrz,Apr,Aug,Okt nach ergänzten Wasserständen erm.
Z1734 Im Jän,Feb,Mrz,Apr,Mai,Jun,Sep nach erg.Wasserständen erm.
Z1735 Im Jän,Feb,Mrz,Mai,Jul nach ergänzten Wasserständen ermittelt
Z1737 Im Jul,Nov Wassertemperaturen ergänzt
Z1738 Im Mai,Jun,Aug,Dez Wassertemperaturen ergänzt
Z1739 Im Jän,Feb,Mrz,Apr,Jun,Aug,Okt nach erg.Wasserständen erm.
Z1740 Im Jän,Feb,Mrz,Apr,Mai,Jun,Okt Wassertemperaturen ergänzt
Z1741 Im Apr,Mai,Sep,Nov Wassertemperaturen ergänzt
Z1742 Im Jän,Feb,Apr,Jul,Sep,Okt nach ergänzten Wasserständen erm.
Z1743 Im Jän,Apr,Mai,Jun,Sep,Nov Wassertemperaturen ergänzt
Z1744 Im Jän,Feb,Apr,Jul,Aug,Sep,Okt,Nov,Dez n.erg.Wasserständen erm.
Z1745 Im Jän,Feb,Mrz,Apr,Mai,Jul,Sep,Nov,Dez Wassertemperaturen erg.
Z1747 Im Jän,Mrz,Apr,Mai,Jun,Aug,Okt,Dez nach erg.Wasserständen erm.
Z1749 Im Jun,Okt Wassertemperaturen ergänzt
Z1750 Im Jän,Feb,Apr,Mai,Jul,Dez Wassertemperaturen ergänzt
Z1751 Im Jän,Feb,Mrz,Jun,Jul,Sep,Okt,Dez Wassertemperaturen ergänzt
Z1752 Im Mrz,Apr,Mai,Jun,Jul,Okt Wassertemperaturen ergänzt
Z1753 Im Jän,Mrz,Apr,Mai,Jun,Jul,Aug,Okt nach erg.Wasserständen erm.
Z1755 Im Jän,Apr,Mai,Jun,Jul,Aug,Sep nach erg.Wasserständen erm.
Z1756 Im Feb,Mai,Nov Wassertemperaturen ergänzt
Z1757 Im Jän,Feb,Mrz,Apr,Aug Wassertemperaturen ergänzt
Z1758 Im Jän,Mrz,Jul,Sep,Okt nach ergänzten Wasserständen ermittelt
Z1759 Im Jän,Mrz,Apr,Jun,Jul,Okt Wassertemperaturen ergänzt
Z1761 Im Jul,Okt Wassertemperaturen ergänzt
Z1763 Im Jän,Feb,Mrz,Apr,Jul nach ergänzten Wasserständen ermittelt
Z1764 Im Feb,Jun,Aug Wassertemperaturen ergänzt
Z1765 Im Feb,Mai,Okt,Nov,Dez nach ergänzten Wasserständen ermittelt
Z1766 Im Jän,Feb,Mrz,Apr,Mai,Jun,Sep,Okt,Nov n.erg.Wasserständen erm.
Z1767 Im Mrz,Apr,Jun,Jul,Aug,Sep,Okt,Nov,Dez n.erg.Wasserständen erm.
Z1768 Im Jän,Feb,Apr,Mai,Jun,Okt,Nov,Dez nach erg.Wasserständen erm.
Z1769 Im Jän,Feb,Mrz,Apr,Mai,Jun,Aug,Sep,Okt n.erg.Wasserständen erm.
Z1770 Im Jän,Feb,Apr,Mai,Jun,Nov nach ergänzten Wasserständen erm.
Z1772 Im Mrz,Apr,Mai,Jun,Okt,Nov nach ergänzten Wasserständen erm.

Z1773 Im Jän,Feb,Jul,Aug,Okt,Nov nach ergänzten Wasserständen erm.
Z1774 Im Jän,Feb,Mrz,Jun,Jul,Sep,Okt,Nov,Dez n.erg.Wasserständen erm.
Z1775 Im Jän,Feb,Mrz,Apr,Sep Wassertemperaturen ergänzt
Z1776 Im Jän,Feb,Mrz,Apr,Mai,Jun,Jul,Sep,Okt,Dez n.erg.Wasserst.erm.
Z1777 Im Feb,Mrz,Nov nach ergänzten Wasserständen ermittelt
Z1778 Im Jän,Mrz,Apr,Jun,Nov Wassertemperaturen ergänzt
Z1779 Im Jän,Feb,Mrz,Apr,Jun,Jul,Aug,Sep,Okt,Nov,Dez Wassertemp.erg.
Z1780 Im Mrz,Apr,Mai,Okt,Nov,Dez Wassertemperaturen ergänzt
Z1782 Im Mai,Jul,Dez Wassertemperaturen ergänzt
Z1784 Im Jän,Feb,Mrz,Jun,Jul,Aug,Dez nach erg.Wasserständen erm.
Z1785 Im Jän,Feb,Mrz,Jul,Sep,Okt,Nov,Dez Wassertemperaturen ergänzt
Z1786 Im Feb,Mrz,Apr,Mai,Jun,Aug,Dez nach erg.Wasserständen erm.
Z1792 Im Jän,Feb,Mrz,Apr,Mai,Jun,Jul,Sep,Okt Wassertemperaturen erg.
Z1793 Im Aug,Dez Wassertemperaturen ergänzt
Z1794 Im Mai,Jul,Aug Wassertemperaturen ergänzt
Z1797 Im Feb,Apr,Mai,Jun,Dez Wassertemperaturen ergänzt
Z1800 Im Jän,Mrz,Jul nach ergänzten Wasserständen ermittelt
Z1802 Im Jän,Mai,Jun,Aug Wassertemperaturen ergänzt
Z1803 Im Feb,Jun,Jul,Sep,Okt,Nov,Dez nach erg.Wasserständen erm.
Z1804 Im Jän,Jul,Aug,Sep Wassertemperaturen ergänzt
Z1805 Im Jän,Feb,Apr,Jul,Sep nach ergänzten Wasserständen ermittelt
Z1806 Im Jän,Feb,Mrz,Apr,Jun,Okt,Nov,Dez nach erg.Wasserständen erm.
Z1808 Im Jän,Feb,Mrz,Mai,Jul,Aug,Nov,Dez nach erg.Wasserständen erm.
Z1809 Im Mrz,Apr,Aug nach ergänzten Wasserständen ermittelt
Z1810 Im Feb,Mrz,Aug nach ergänzten Wasserständen ermittelt
Z1811 Im Feb,Apr,Mai nach ergänzten Wasserständen ermittelt
Z1812 Im Jun,Jul,Okt,Nov nach ergänzten Wasserständen ermittelt
Z1814 Im Feb,Mrz,Apr,Mai,Jun,Nov,Dez nach erg.Wasserständen erm.
Z1815 Im Jän,Feb,Mrz,Mai,Aug nach ergänzten Wasserständen ermittelt
Z1817 Im Apr,Jul,Dez nach ergänzten Wasserständen ermittelt
Z1819 Im Jän,Mrz,Apr,Mai,Jun,Jul,Aug,Sep,Okt,Nov n.erg.Wasserst.erm.
Z1823 Im Jän,Feb,Mrz,Mai,Jun,Jul,Aug,Sep Wassertemperaturen ergänzt
Z1824 Im Mrz,Okt,Dez nach ergänzten Wasserständen ermittelt
Z1825 Im Jän,Feb,Mrz,Jul,Sep,Okt nach ergänzten Wasserständen erm.
Z1826 Im Jän,Feb,Mrz,Jul,Sep,Okt,Nov nach erg.Wasserständen erm.
Z1827 Im Jän,Feb,Mrz,Jun,Dez Wassertemperaturen ergänzt
Z1829 Im Mrz,Apr,Mai,Jun,Jul,Aug,Sep,Dez nach erg.Wasserständen erm.
Z1832 Im Feb,Mrz,Jun,Jul,Aug,Sep Wassertemperaturen ergänzt
Z1833 Im Jän,Feb,Mai,Aug nach ergänzten Wasserständen ermittelt

Alphabetisches Verzeichnis der Pegel und Wassertemperaturmessstellen mit Gewässern

Die Zahl ohne Klammer verweist auf die entsprechende Seite im hydrographischen Verzeichnis, die eingeklammerte Zahl gibt die laufende Nummer der Messstelle an.

- A -

2 (171) Abtenau Au
Schwarzbach
3 (205) Ach
Salzach
6 (486) Achau
Aubachkünette
3 (248) Achleiten
Donau
5 (369) Admont (Enns)
Enns
3 (178) Adnet
Almbach
5 (362) Aich
Enns
5 (365) Aigen im Ennstal-Ketten
Gulling
7 (519) Alberndorf
Mährische Thaya
3 (244) Alfersham
Pfudabach
2 (139) Almdorf
Fieberbrunner Ache
4 (333) Almsee
Almsee
7 (524) Alt-Prerau
Thaya
1 (22) Altach (Zippersfeld)
Gillbach
4 (283) Altaussee (Augstbach)
Augstbach
4 (281) Altaussee (Seeklause)
Altausseer See
4 (282) Altaussee (Traun)
Altausseer Traun
5 (356) Altenmarkt im Pongau
Enns
3 (228) Altheim
Mühlheimer Ache
8 (610) Altschlaining
Tauchenbach
6 (515) Amaliendorf
Braunaubach
1 (12) Amerlügen
Samina
9 (716) Amlach
Drau
8 (600) Anger
Feistritz
7 (530) Angern an der March
March
3 (243) Angsüß
Pfudabach
7 (580) Apetlon Staatsgrenzpunkt (A79)
Neusiedler See
4 (280) Archkogl
Traun
8 (678) Arnbach
Drau
8 (649) Arndorf
Lamingbach
7 (582) Arzberg (Moderbach)
Moderbach
7 (583) Arzberg (Raab)
Raab
4 (279) Asberg
Großer Haselbach
3 (259) Aschach an der Donau (Agentie)
Donau
7 (543) Aspang Markt
Schopfgraben
7 (544) Aspang-Höll
Großer Pestingbach
7 (527) Asparn an der Zaya
Zaya
6 (468) Atzenbrugg (Bundesstraßenbrücke)
Perschling
1 (28) Au
Bregenzerach
4 (336) Au (Mittlere Au)
Laudach
4 (340) Au bei der Traun
Welser Mühlbach
3 (202) Au-St.Georgen bei Salzburg
Moosache
4 (328) Aurachkirchen
Aurach
8 (680) Ausservillgraten
Winkeltalbach

- B -

4 (285) Bad Aussee (Hadeksteg)
Traun
6 (506) Bad Deutsch Altenburg (Bauleitung)
Donau
7 (551) Bad Fischau (Thermalbad)
Warme Fischa
4 (291) Bad Goisern
Stambach
2 (163) Bad Hofgastein
Gasteiner Ache
4 (296) Bad Ischl (Giselabrücke)
Ischl
4 (292) Bad Ischl (Maxquelle)
Traun
4 (273) Bad Mühllacken
Pesenbach
7 (531) Bad Pirawarth
Weidenbach
4 (271) Bad Schallerbach
Trattnach
9 (763) Bad St.Leonhard
Lavant
6 (466) Bärndorf
Donau
1 (1) Bangs
Rhein
3 (230) Bauerding
Lochbach
4 (343) Baumgarting
Grünbach
7 (525) Bernhardsthal (Staatsgrenzpunkt IX)
Thaya
1 (32) Bersbuch
Bregenzerach
1 (11) Beschling
Ill
1 (60) Biberwier (Seepegel)
Blindsee
8 (614) Bocksdorf
Strem
2 (161) Böckstein
Naßfelder Bach
2 (162) Böckstein (Summenpegel)
Naßfelder Bach m.Werksk.
6 (467) Böheimkirchen
Perschling
1 (40) Bregenz (Hafen)
Bodensee
7 (572) Breitenbrunn (Schilfzone)
Neusiedler See
7 (573) Breitenbrunn (Seebad)
Neusiedler See
9 (748) Breitenstein
Wimitz
2 (117) Brixlegg
Inn
2 (157) Bruck (Fuscher Ache)
Fuscher Ache
2 (155) Bruck (Salzach)
Salzach
8 (650) Bruck an der Mur unter Mürz
Mur
2 (124) Bruckhäusl
Brixentaler Ache
9 (745) Brückl
Görtschitz
9 (689) Brühl
Isel
2 (85) Brunau
Ötztaler Ache
2 (158) Bucheben
Hüttwinkelache
1 (8) Bürs (Brücke L82)
Alvier
8 (612) Burg
Pinka

- C -

6 (485) Cholerakapelle
Schwechat

- D -

5 (397) Dandelmühle
Paltenbach
3 (232) Danner
Antiesen
7 (557) Deutsch Brodersdorf (Straßenbrücke)
Leitha
7 (558) Deutsch Haslau
Leitha
7 (560) Deutsch-Jahrndorf (Albrechtmühle)
Kleine Leitha
7 (535) Deutsch-Jahrndorf (Neurießäcker)
Wiesgraben
8 (652) Deutschfeistritz
Übelbach
7 (581) Deutschkreutz
Goldbach
2 (160) Dienten
Dientenbach
3 (245) Diersbach
Diersbach
5 (383) Dietlgut
Steyr
8 (598) Dobersdorf
Lafnitz
9 (712) Döbriach
Rieger Bach
9 (706) Drauhofen
Drau
4 (320) Dürnau
Ager
7 (529) Dürnkrut (Fluss-km 44,33)
March

- E -

2 (114) EW-Gmünd
Gerlosbach
4 (350) Ebelsberg
Traun
4 (300) Ebensee
Traun
4 (303) Ebensee (Landungssteg)
Traunsee
4 (302) Ebensee (Unterlangbath)
Langbathbach
8 (646) Edelsdorf
Stanzbach
4 (261) Edtmühle
Faule Aschach
8 (679) Eggeberg
Villgratenbach
6 (514) Ehrendorf
Lainsitz
1 (61) Ehrwald (Viadukt)
Loisach
2 (126) Einlaufbauwerk
Hintersteiner See
3 (212) Elexlochen
Berndorfer Bach
6 (445) Elsarn
Spitzer Bach
8 (604) Eltendorf (Hackenwiesen)
Lafnitz
6 (510) Engelhartstetten
Rußbach
3 (249) Engelhartszell
Donau
5 (351) Engerwitzdorf
Große Gusen
1 (19) Enz
Dornbirnerach
8 (637) Eppenstein
Granitzenbach
7 (548) Erlach
Pitten
5 (429) Erlaufboden (EVN)
Große Erlauf
3 (204) Ettenau
Salzach

- F -

9 (731) Faak (Bundessportheim)
Faaker See
6 (488) Fahrafeld
Triesting
9 (730) Federaun
Gail
7 (545) Feistritz am Wechsel
Feistritz
9 (717) Feistritz an der Drau
Drau
7 (589) Feldbach
Raab
2 (156) Ferleiten
Fuscher Ache
6 (504) Fischamend (HIAG)
Fischa
6 (503) Fischamend (Rohrbrücke)
Fischa
6 (491) Fischamend (Sporthafen)
Donau
4 (330) Fischerau
Ager
9 (766) Fischering
Lavant
5 (355) Flachau
Enns
9 (702) Flattach
Möll
7 (587) Flöcking
Rabnitzbach
8 (677) Fluttendorf
Gnasbach
5 (359) Forstau
Forstaubach
4 (272) Fraham
Innbach
1 (13) Frastanz
Ill
6 (464) Frauenhofen
Taffa
8 (667) Frauental (Laßnitz)
Laßnitz
8 (668) Frauental (Wildbach)
Wildbach
5 (405) Freistadt (Hafnerzeile)
Feldaist
3 (216) Friedburg
Schwemmbach
4 (335) Friedlmühle
Alm
8 (653) Friesach
Mur
8 (651) Frohnleiten
Mur
2 (101) Fulpmes
Ruetz
1 (81) Fundusalm
Fundusbach
3 (222) Furth (Bundesstraße)
Schwemmbach
6 (449) Furth (Göttweig)
Fladnitz
3 (223) Furth (Ort)
Schalchener Brunnbach
3 (255) Furtmühle
Große Mühl
4 (310) Fuschl
Fuschlsee

- G -

1 (69) Galtür-Au
Trisanna

5 (431) Gaming
Gamingbach
1 (3) Gargellen
Suggadinbach
1 (10) Garsella
Lutz
1 (2) Gaschurn (VIW)
Ill
7 (559) Gattendorf (Schleuse)
Kleine Leitha
1 (65) Gepatschalm
Fagge
8 (661) Gerbersdorf
Stiefing
8 (632) Gestüthof
Mur
1 (14) Gisingen
Ill
8 (664) Gleinstätten
Sulm
7 (539) Gloggnitz (Adlerbrücke)
Schwarza
9 (708) Gmünd-OWF
Lieser
4 (304) Gmunden (Esplanade)
Traunsee
3 (174) Golling
Salzach
7 (575) Gols
Golser Kanal
4 (297) Grabenbachbrücke
Rettenbach
9 (738) Grades
Metnitz
1 (52) Grän (Seepegel)
Haldensee-Ausfluß
6 (499) Gramatneusiedl
Jesuitenbach
8 (654) Graz
Mur
8 (655) Graz m. MK
Mur mit Mühlkanal
5 (425) Greimpersdorf
Ybbs
5 (415) Grein (Schiffsstation)
Donau
9 (707) Gries
Lieser
2 (93) Gries am Brenner (Seepegel)
Brennersee
2 (95) Gries am Brenner (mit UW-Kanal)
Obernberger Seebach
4 (270) Grieskirchen
Trattnach
1 (47) Grießau
Lech
2 (166) Großarl
Großarler Ache
5 (380) Große Klause
Reichramingbach
6 (444) Großsierning
Sierningbach
4 (334) Grünau
Alm
5 (371) Gstatterboden
Enns
8 (666) Gündorf
Saggaubach
8 (616) Güssing (Kulturzentrum)
Strem
9 (739) Guldendorf
Olsabach
9 (759) Gumisch
Gurk
6 (494) Gutenstein (Kirche)
Piesting
5 (373) Gußwerk
Salza

- H -

4 (267) HWR-Becken Leithen (Ausfluß)
Trattnach
2 (147) Habach
Habach
4 (338) Hafeld
Traun
3 (235) Haging
Antiesen
5 (413) Haid
Naarn
2 (150) Haidbach
Felber Ache
6 (507) Hainburg an der Donau
Donau
2 (103) Hall-West
Inn
8 (638) Hammerjäger
Ingeringbach
7 (592) Hammerkastell
Lafnitz
8 (611) Hannersdorf
Tauchenbach
8 (647) Hansenhütte
Thörlbach
1 (26) Hard
Bodensee
7 (521) Hardegg
Thaya
2 (116) Hart im Zillertal
Ziller
3 (256) Hartmannsdorf
Steinerne Mühl
6 (492) Haschendorf (Jägersteg)
Fischa
6 (454) Haxenmühle
Halbach
8 (617) Heiligenbrunn
Strem
5 (372) Hieflau
Erzbach
9 (683) Hinterbichl
Isel
9 (684) Hinterbichl (Mühle, mit UW-Kanal)
Islitz
5 (366) Hintersteineralm
Hintersteinerbach
5 (386) Hinterstoder
Steyr
5 (384) Hinterstoder (Weißenbach)
Weißenbach
9 (740) Hirt
Metnitz
6 (489) Hirtenberg
Triesting
1 (36) Hittisau (VKW)
Bolgenach
8 (659) Hitzendorf
Liebochbach
3 (215) Hocheck (Forsthaus)
Schwemmbach
2 (123) Hörbrunn
Kelchsauer Ache
8 (665) Hörmsdorf
Saggaubach
4 (345) Hörsching (Ort)
Hörschinger Bach
6 (440) Hörsdorf
Mank
4 (311) Hof bei Salzburg
Fuschler (Griesler) Ache
6 (443) Hofstetten (Bad)
Pielach
7 (526) Hohenau an der March (Fluss-km 66,92)
March
6 (516) Hoheneich
Braunaubach
1 (23) Hohenems
Emsbach
1 (21) Hoher Steg
Dornbirnerach
6 (473) Hollenstein
Schmida
4 (344) Holzermühle
Sipbach
3 (199) Holzöster
Holzöstersee
9 (690) Hopfgarten i. Def.-Zwenewald
Schwarzach
1 (27) Hopfreben
Bregenzerach
1 (80) Huben
Ötztaler Ache
9 (744) Hüttenberg
Görtschitz

- I -

7 (577) Illmitz (Biologische Station)
Neusiedler See
6 (448) Imbach
Krems
1 (74) Imst (Bahnhof)
Inn
2 (91) In der Au
Melach
5 (398) Innerbreitenau
Krumme Steyrling
9 (686) Innergschlöß
Gschlößbach
2 (92) Innsbruck (oberh. Sill)
Inn
2 (102) Innsbruck-Reichenau
Sill
5 (364) Irdning
Donnersbach (Irdningbach
9 (698) Irschen
Mödritschbach
5 (417) Isperdorf
Isper
3 (182) Itzling
Alterbach

- J -

5 (382) Jägerberg
Enns
4 (301) Jagdschloß Langbathsee
Vorderer Langbathsee
3 (225) Jahrsdorf
Mattig
2 (106) Jenbach-Rotholz
Inn

- K -

1 (35) Kälberweide
Leckenbach
4 (284) Kainisch
Odenseetraun
2 (128) Kaiserwerk
Weißache
1 (63) Kajetansbrücke
Inn
6 (461) Kaltenbrunn
Purzelkamp
4 (318) Kammer
Attersee
8 (640) Kammern im Liesingtal
Liesingbach
8 (648) Kapfenberg-Diemlach
Mürz
2 (153) Kaprun
Kapruner Ache
7 (555) Katzelsdorf (EVN)
Katzelsdorfer Werkskanal
9 (761) Kaunz
Wölfnitzbach
5 (406) Kefermarkt
Feldaist
8 (631) Kendlbruck
Mur
6 (483) Kennedybrücke
Wien
1 (39) Kennelbach
Bregenzerach
9 (752) Keutschach (See)
Keutschacher See
5 (430) Kienberg (Neuhaus)
Große Erlauf
6 (446) Kienstock
Donau
8 (645) Kindthal
Mürz
2 (125) Kirchbichl - Bichlwang
Inn
4 (346) Kirchdorf an der Krems
Krems
8 (618) Kirchschlag in der Buckl.Welt
Zöbernbach
2 (135) Kitzbühel (Bahnhofsbrücke)
Kitzbüheler Ache
2 (136) Kitzbühel (Seepegel)
Schwarzsee
9 (753) Klagenfurt - See
Wörther See
1 (58) Klamm
Leutascher Ache
5 (396) Klaus an der Pyhrnbahn
Steyr
6 (484) Klausenleopoldsdorf
Schwechat
2 (107) Klaushof (Brücke)
Ziller
6 (502) Klein-Neusiedl
Fischa-Werkskanal
1 (7) Klösterle (ÖBB)
Alfenz
6 (476) Klosterneuburg (Prägarten)
Weidlingbach
2 (89) Kniepiß
Melach
5 (387) Kniewas
Steyr
4 (263) Knotzberg
Leitenbach
3 (251) Koblmühle
Kleine Mühl
5 (411) Königswiesen (Ort)
Große Naarn
2 (141) Kössen-Hütte
Großache
2 (90) Koflerkreuz
Zirmbach
9 (704) Kolbnitz a. d. Tauernbahn AHP
Möll
3 (220) Kolming
Schwemmbach
3 (221) Kolming (Pfannenschmiede)
Schwemmbach
6 (475) Korneuburg
Donau
4 (349) Kremsdorf
Krems
4 (347) Kremsmünster (Ort)
Krems
5 (424) Krenstetten
Urlbach
2 (168) Kreuzbergmauth
Fritzbach
2 (100) Krössbach
Ruetz
4 (264) Kropfmühle
Aschach
9 (767) Krottendorf
Lavant
1 (37) Krumbach-Zwing
Weißach
3 (176) Kuchl
Weißenbach
2 (84) Kühtai
Längentalbach
2 (129) Kufstein (Bahnhofsbrücke)
Inn
2 (130) Kufstein (ÖBK)
Sparchenbach

- L -

6 (439) Lachau
Melk
4 (287) Lahn
Hallstätter See
6 (436) Laimbach
Laimbach
3 (211) Laimhausmühle
Mattig
4 (331) Lambach (Traunbrücke)
Traun
1 (71) Landeck-Bruggen
Sanna
1 (72) Landeck-Perjen
Inn
1 (15) Laterns
Frutz
9 (743) Launsdorf
Gurk

1 (25) Lauterach
Dornbirnerach
9 (762) Lavamünd-OWF
Drau
1 (44) Lech
Zürsbach
1 (45) Lech (Tannbergbrücke)
Lech
1 (50) Lechaschau
Lech
8 (673) Leibnitz
Sulm
3 (218) Lengau
Hainbach
3 (219) Lengau (Basisableitung)
Hainbach
3 (187) Lengfelden
Fischach
8 (641) Leoben
Mur
5 (400) Leonstein
Schmiedleitnerbach
6 (512) Leopoldschlag
Maltsch
6 (509) Leopoldsdorf im Marchfelde
Rußbach
8 (627) Lessach
Lessachbach
8 (660) Lieboch
Kainach
9 (694) Lienz
Isel
9 (682) Lienz-Falkensteinsteg
Drau
9 (695) Lienz-Peggetz
Drau
5 (367) Liezen (Röthelbrücke)
Enns
6 (453) Lilienfeld-Marktl
Traisen
3 (229) Lindlau
Moosbach
1 (34) Lingenau
Subersach
4 (278) Linz
Donau
8 (675) Lipsch
Schwarzaubach
1 (41) Lochau
Ruggbach
3 (213) Lochen
Mühlberger Bach
5 (358) Löbenau
Taurach
3 (193) Lofer (Loferbach)
Loferbach
3 (242) Lohstampf
Messenbach
7 (542) Loipersbach
Schwarza
1 (6) Lorüns-Aule
Ill
2 (94) Lueg
Sill
5 (422) Lunz am See (Abfluß)
Seebach (Abfluß)
5 (421) Lunz am See (Seepegel)
Lunzer See
5 (419) Lunz am See (Seestraße)
Ois
5 (420) Lunz am See (Zufluß)
Seebach (Zufluß)
1 (18) Lustenau (Eisenbahnbrücke)
Rhein
1 (24) Lustenau (Hofsteig)
Rheintalbinnenkanal
7 (566) Lutzmannsburg (Weingartenbrücke)
Rabnitz

- M -

8 (630) Madling
Thomatalbach
2 (86) Magerbach
Inn
8 (602) Maierhofen
Feistritz
9 (735) Maitratten
Gurk
9 (703) Mallnitz
Mallnitzbach
3 (231) Mamling
Ach
7 (564) Mannersdorf an der Rabnitz (Hansäcker)
Rabnitz
7 (532) Marchegg (Fluss-km 14,98)
March
9 (723) Maria Luggau (Moos)
Gail
2 (121) Mariathal
Brandenberger Ache
6 (500) Marienthal (Bahnbrücke)
Fischa
7 (593) Markt Allhau (Musserbrücke)
Stögersbach
9 (687) Matreier Tauernhaus
Tauernbach
3 (208) Mattsee (Seepegel)
Niedertrumer See
6 (441) Matzleinsdorf
Melk
8 (624) Mauterndorf
Taurach
5 (404) Mauthausen (Strom-km 2110,98)
Donau
9 (746) Mauthbrücken-OWF
Glan
9 (724) Mauthen
Gail
2 (111) Mayrhofen
Ziller
1 (17) Meiningen (Güfel)
Ehbach
6 (438) Melk (Strom-km 2035,98)
Donau
8 (656) Mellach
Mur
8 (657) Mellach m. MK
Mur mit Mühlkanal
1 (29) Mellau
Bregenzerach
6 (518) Merkengersch
Deutsche Thaya
3 (227) Mettmach
Mettmach
9 (734) Miklauzhof
Vellach
9 (713) Millstatt (See)
Millstätter See
5 (426) Mitterbach (Brücke)
Große Erlauf
7 (584) Mitterdorf an der Raab
Raab
2 (149) Mittersill
Salzach
4 (299) Mitterweißenbach
Mitterweißenbach
6 (487) Mödling
Mödling
9 (741) Mölbling
Gurk
9 (705) Möllbrücke
Möll
7 (579) Mörbisch am See (Zoll)
Neusiedler See
8 (623) Mörtelsdorf
Mur
5 (399) Molln
Krumme Steyrling
4 (308) Mondsee (Armaturenwerk)
Zeller Ache
4 (309) Mondsee (Limnolog.Institut)
Mondsee
3 (183) Moos
Glanbach
6 (498) Moosbrunn (Feuchtland)
Schlauchgraben
8 (613) Moschendorf
Pinka
2 (148) Mühlbach (Pinzgau)
Mühlbach
2 (99) Mühlen
Navisbach
8 (643) Mürzsteg
Mürz
8 (620) Muhr
Mur
8 (676) Mureck (Schreibpegel)
Mur

- N -

1 (73) Nassereith (Wiesenmühle)
Gurglbach
1 (9) Nenzing
Ill
8 (644) Neuberg an der Mürz
Mürz
5 (432) Neubruck
Jeßnitz
9 (726) Neudorf
Gösseringbach
8 (601) Neudorf bei Ilz
Ilzbach
2 (108) Neukaser
Zamserbach
2 (146) Neukirchen
Untersulzbach
7 (590) Neumarkt
Raab
4 (260) Neumarkt im Hausruckkreis
Dürre Aschach
7 (574) Neusiedl am See (Seebad)
Neusiedler See
6 (458) Neustift
Kamp
7 (561) Nickelsdorf (Kläranlage)
Leitha
7 (562) Nickelsdorf (Pötschring)
Komitatskanal
7 (528) Niederabsdorf
Zaya
6 (435) Niederndorf
Erlauf
2 (134) Niederndorf (ÖBK)
Jennbach
4 (262) Niederspaching
Aschach
9 (728) Nötsch
Gail
3 (197) Nußdorf
Oichtenbach

- O -

9 (697) Oberdrauburg-OWF
Drau
2 (172) Obergäu
Lammer
1 (79) Obergurgl
Gurgler Ache
3 (250) Oberkappel
Ranna
6 (513) Oberlainsitz
Lainsitz
6 (474) Obermallebarn
Göllersbach
3 (252) Obermühl
Kleine Mühl
3 (198) Oberndorf
Salzach
9 (696) Obernußdorf
Debantbach
7 (565) Oberpullendorf (Fußgeherbrücke)
Stoob
4 (342) Oberschauersberg
Aiterbach
4 (332) Oberschwaig
Schwaiger Bach
4 (286) Obertraun
Traun
3 (209) Obertrum (Seepegel)
Obertrumer See
8 (607) Oberwart (Landeshauptstraße L382)
Pinka
9 (709) Ochsenhütte-Hochalm
Hochalmbach
3 (207) Österlehen
Enknach
2 (83) Oetz-Badeanstalt
Piburger See
5 (423) Opponitz (Mirenau)
Ybbs
7 (570) Oslip
Eisbach
3 (236) Osternach
Osternach
8 (603) Ottendorf
Rittscheinbach

- P -

9 (742) Passering
Silberbach
5 (379) Pechgraben
Pechgraben
7 (554) Peisching (Brücke)
Kehrbach
4 (337) Penningersteg
Alm
5 (401) Pergern
Steyr
2 (110) Persal
Tuxbach
1 (59) Pertisau (Seepegel)
Achensee
3 (206) Perwang Strandbad
Grabensee
3 (254) Pfaffetschlag
Klafferbach
4 (265) Pfaffing
Aschach
3 (214) Pfaffstätt
Mattig
5 (408) Pfahnlmühle
Waldaist
9 (710) Pflüglhof
Malta
4 (266) Pichl bei Wels
Innbach
8 (605) Pinggau
Pinka
8 (606) Pinkafeld
Pinka
7 (563) Piringsdorf (Pfarrbrücke)
Rabnitz
4 (329) Pitzenberg
Staiger Bach
1 (66) Platz-Loch
Fagge
5 (377) Platzl
Laussabach
7 (576) Podersdorf am See (Badebucht)
Neusiedler See
8 (595) Pöllau (Prätisbach-II)
Prätisbach
8 (596) Pöllau (Saifenbach)
Saifenbach
8 (635) Pöls
Pöls
9 (754) Pörtschach am Wörther See
Wörther See
5 (385) Polsterlucke
Krumme Steyr
3 (239) Pram
Pram
3 (247) Pramerdorf
Pram
3 (233) Pramet
Oberach
9 (727) Presseggen
Pressegger See
9 (688) Prossegg
Tauernbach
1 (64) Prutz
Inn
2 (98) Puig
Sill
7 (522) Pulkau
Pulkau

- R -

7 (520) Raabs an der Thaya
Thaya
9 (681) Rabland
Drau
5 (357) Radstadt (Enns)
Enns

9 (700) Ranigoßbrücke
Möll
6 (462) Rastenberg
Purzelkamp
2 (118) Rattenberg
Inn
9 (725) Rattendorf
Gail
8 (619) Rattersdorf
Güns
8 (615) Rauchwart
Strem
4 (319) Raudaschlsäge
Ager
2 (159) Rauris (Unterland)
Rauriser Ache
4 (322) Redl
Frankenburger Redl
5 (381) Reichraming
Reichramingbach
6 (501) Reisenberg
Reisenbach
5 (428) Reith
Großer Lassingbach
4 (298) Rettenbach
Traun
8 (599) Rettenegg
Feistritz
2 (133) Rettenschöß
Walchentaler Bach
1 (30) Reuthe
Bizauerbach
1 (31) Reuthe (Wehr)
Bregenzerach
3 (234) Ried im Innkreis (Ort)
Rieder Bach
3 (240) Riedau
Pram
1 (76) Ritzenried
Pitze
3 (177) Römerbrücke
Tauglbach
2 (115) Rohr
Gerlosbach
7 (591) Rohrbach an der Lafnitz
Lafnitz
4 (306) Roitham
Traun
6 (463) Rosenburg (EVN)
Kamp
4 (276) Rottenegg
Große Rodl
5 (391) Roßleithen
Pießling
5 (392) Roßleithen (Klammstein)
Hinterer Rettenbach
7 (578) Rust (Seebad)
Neusiedler See

- S -

3 (189) Saalfelden
Urslaubach
9 (699) Sachsenburg (Brücke)
Drau
3 (181) Salzburg
Salzach
9 (711) Sandriesen
Malta
2 (109) Sausteinaste
Zemmbach
3 (238) Schärding
Inn
3 (237) Schärding (Schreibpegel)
Inn
4 (327) Schalchham
Ager
1 (62) Schalklhof
Schalklbach
1 (57) Scharnitz (Gießenbach)
Gießenbach
1 (54) Scharnitz (Karwendelbrücke)
Karwendelbach
1 (55) Scharnitz (Weidach)
Isar
7 (547) Scheiblingkirchen
Schlattenbach
5 (361) Schladming
Enns
6 (433) Schliefau
Schliefaubach
1 (33) Schönenbach (Hengstig)
Subersach
6 (493) Schranawand
Fischa
1 (4) Schruns (Vonbunweg)
Litz
7 (571) Schützen am Gebirge
Wulka
2 (170) Schwaighofbrücke
Lammer
8 (663) Schwanberg
Schwarze Sulm
1 (20) Schwarzach
Schwarzach
7 (536) Schwarzau im Gebirge (Bundesstraße)
Schwarza
6 (517) Schwarzenau (Süd)
Deutsche Thaya
6 (442) Schwarzenbach a. d. Pielach (Guttenhof)
Pielach
2 (105) Schwaz (Steinbrücke)
Inn
6 (490) Schwechat (Hallenbad)
Schwechat
2 (112) Schwendberg-Aue
Sidanbach
2 (142) Schwendt-Unterbichl
Kohlenbach
5 (409) Schwertberg (Kaolinwerk)
Aist
4 (313) See am Mondsee
Mondsee
4 (314) See am Mondsee (Au)
Seeache
1 (70) See i. P.
Trisanna
9 (714) Seebrücke
Millstätter Seebach
1 (56) Seefeld (Seepegel)
Wildsee
3 (186) Seekirchen (Kläranlage)
Fischach
1 (51) Seespitze
Plansee
5 (368) Selzthal
Paltenbach
6 (470) Siegersdorf
Große Tulln
6 (471) Sieghartskirchen (Steg)
Kleine Tulln
3 (195) Siezenheim
Saalach
3 (196) Siezenheim (Summenpegel)
Saalach mit Werkskanälen
8 (608) Siget in der Wart
Zickenbach
7 (538) Singerin (Höllental)
Schwarza
7 (537) Singerin (Steg)
Naßbach
2 (127) Söll
Stampfangerbach
9 (719) Sonnberg
Tiebelbach
5 (394) Spering
Vorderer Rettenbach
2 (137) Sperten
Aschauer Ache
8 (674) Spielfeld
Mur
5 (388) Spital am Pyhrn
Teichl
9 (715) Spittal (Fasan)
Lieser
9 (691) Spöttling
Dorferbach
9 (692) Spöttling-Taurer
Teischnitzbach
6 (451) St. Aegyd am Neuwalde
Unrechttraisen
6 (452) St. Aegyd am Neuwalde (VOEST)
Unrechttraisen
9 (720) St. Andrä-OWF
Ossiacher See
1 (67) St. Anton am Arlberg-Moos
Rosanna
5 (354) St. Florian bei Linz
Ipfbach
3 (224) St. Florian bei Uttendorf
Florianer Brunnbach
5 (353) St. Georgen an der Gusen (Bad)
Gusen
4 (324) St. Georgen im Attergau
Dürre Ager
2 (96) St. Jodok am Brenner
Schmirnbach
9 (693) St. Johann im Walde (Brücke)
Isel
2 (138) St. Johann in Tirol
Kitzbüheler Ache
1 (75) St. Leonhard im Pitztal
Pitze
4 (312) St. Lorenz
Griesler Ache
3 (175) St. Nikolaus
Schwarzbach
5 (393) St. Pankraz
Teichl
3 (201) St. Pantaleon (Ort)
Höllerer Seebach
5 (410) St. Pantaleon (Süd)
Erlabach
8 (642) St. Peter/Freienstein
Vordernberger Bach
6 (457) St. Pölten
Traisen-Mühlbach
3 (192) St. Ulrich am Pillersee (Seepegel)
Pillersee
6 (455) St. Veit an der Gölsen
Gölsen
9 (768) St. Vinzenz (Feistritzbach)
Feistritzbach
9 (769) St. Vinzenz (Schwarzenbach)
Schwarzenbach
8 (626) St.Andrä
Göriachbach
9 (749) St.Georgen am Längsee
Lavabach
8 (633) St.Georgen ob Judenburg
Mur
9 (764) St.Gertraud
Lavant
4 (293) St.Gilgen
St.Wolfgangsee (Abersee)
9 (765) St.Jakob
Weißenbach
3 (179) St.Leonhard
Berchtesgadener Ache
3 (180) St.Leonhard (Summenpegel)
Berchtesgad.Ache m.Almk.
8 (622) St.Michael i. Lg. (Mur)
Mur
7 (586) St.Ruprecht a. d. R. (Raab)
Raab
7 (585) St.Ruprecht a. d. R. (Weizbach)
Weizbach
1 (49) Stanzach
Namlosbach
4 (321) Stauf
Vöckla
1 (46) Steeg
Lech
4 (289) Steeg (Bootshütte)
Hallstätter See
4 (290) Steeg (Seeausfluss)
Traun
9 (756) Stein
Steiner Bach
6 (447) Stein-Krems
Donau
2 (97) Steinach am Brenner
Gschnitzbach
2 (119) Steinberg am Rofan-Außersteinberg
Grundache
2 (120) Steinberg am Rofan-Untersteinberg
Mühlbach
3 (200) Steinwag
Moosache
5 (402) Steyr (Ortskai)
Enns
5 (403) Steyr (Zollamt)
Ramingbach
5 (395) Steyrling
Steyrling
6 (465) Stiefern
Kamp
4 (269) Still
Stillbach
7 (540) Stixenstein (Schloß)
Sierning
3 (217) Straßwalchen
Hainbach
1 (68) Strengen
Rosanna
4 (294) Strobl
St.Wolfgangsee (Abersee)
4 (295) Strobl (Bürglstein)
Ischl
4 (268) Ströttting
Trattnach
2 (151) Stuhlfelden
Stuhlfeldnerbach
5 (414) Sturmmühle
Klambach
1 (16) Sulz
Frutz
2 (145) Sulzau
Obersulzbach

- T -

7 (588) Takern II
Raab
8 (629) Tamsweg (Mur)
Mur
8 (628) Tamsweg (Taurach)
Taurach
6 (497) Tattendorf
Piesting
3 (246) Taufkirchen
Pram
9 (718) Techendorf
Weißensee
5 (390) Teichlbrücke
Teichl
2 (87) Telfs (Fußgängersteg)
Inn
7 (541) Ternitz (Straßenbrücke)
Sierning
5 (360) Tetter
Unterthaler Bach
3 (257) Teufelmühle
Große Mühl
1 (38) Thal (Martinsbrücke)
Rotach
7 (533) Thebnerstraßl
Donau
4 (305) Theresienthal
Traun
2 (132) Thiersee
Thierseebach
2 (131) Thiersee (Seepegel)
Thiersee
9 (729) Thörl
Gailitz
8 (672) Tillmitsch
Laßnitz
4 (323) Timelkam
Vöckla
4 (325) Timelkam (Fußgängersteg)
Dürre Ager
9 (722) Töbring
Treffner Bach
2 (173) Torren
Torrener Bach
7 (569) Trausdorf an der Wulka
Wulka
5 (363) Trautenfels
Enns
9 (733) Tscheppaschlucht
Loiblbach
6 (450) Türnitz Markt
Türnitztraisen
1 (82) Tumpen
Ötztaler Ache

- U -

6 (508) Ulrichskirchen (Sportplatz)
Rußbach
3 (194) Unken
Saalach

4 (315) Unterach am Attersee
Attersee
9 (760) Unterburg
Klopeiner See
3 (203) Untereching
Pladenbach
1 (42) Unterhochsteg
Leiblach
1 (43) Unterhochsteg (Summenpegel)
Leiblach mit Werkskanal
6 (472) Unterkirchbach
Hagenbach
4 (348) Unterrohr
Sulzbach
8 (639) Unterwald
Liesingbach
5 (352) Unterweitersdorf
Kleine Gusen
8 (621) Unterweißburg
Zederhausbach
5 (412) Unterweißenbach
Kleine Naarn
2 (122) Unterwindau
Windauer Ache
9 (721) Urlaken-OWF
Ossiacher Seebach
9 (736) Urschwirtbrücke
Gurk
2 (152) Uttendorf
Kraftwerk mit Stubache
3 (190) Uttenhofen
Leogangbach

- V -

1 (5) Vandans (VIW)
Ill
1 (78) Vent (oberh. Niedertalbach)
Rofenache
1 (77) Vernagt
Vernagtbach
3 (188) Viehhofen
Saalach
9 (755) Viktring
Viktringer Bach
1 (53) Vils (Lände)
Vils
4 (326) Vöcklabruck
Vöckla
8 (658) Voitsberg
Kainach
3 (253) Vorderanger
Große Mühl
1 (48) Vorderhornbach (Brücke)
Hornbach

- W -

2 (167) Wagrain
Kleinarler Ache
9 (685) Waier
Isel
7 (567) Walbersdorf
Wulka
2 (143) Walchsee (Seepegel)
Walchsee
2 (144) Wald i. Pzg.
Salzach
4 (288) Waldbachstrub
Waldbach
5 (416) Waldhausen (Seeausfluß)
Sarmingbach
3 (226) Waldzell
Waldzeller Ache
3 (185) Wallersee
Wallersee
3 (184) Wallersee (Haltestelle)
Wallersee
2 (164) Wallnerau (Pegel)
Salzach
2 (165) Wallnerau (Summenpegel)
Salzach m. KW-Schwarzach
8 (597) Waltersdorf in Oststeiermark
Safenbach
7 (546) Warth
Pitten
2 (104) Weer
Weerbach
3 (258) Wehrstelle KW Aschach
Donau
5 (375) Weichselboden
Radmerbach (Buchbach)
5 (374) Weichselboden (Lattenpegel)
Salza
9 (757) Weinländer
Glanfurt
6 (437) Weitenegg
Weitenbach
9 (737) Weitensfeld (Ost)
Gurk
5 (407) Weitersfelden
Wald-(Schwarze) Aist
3 (191) Weißbach
Saalach
4 (316) Weißenbach am Attersee
Ausserer Weißenbach
4 (317) Weißenbach am Attersee (Seepegel)
Attersee
8 (625) Weißpriach
Weißpriach
4 (339) Wels-Lichtenegg
Traun
4 (341) Wels-Lichtenegg (Summenstation)
Traun m.Welser Mühlbach
5 (370) Weng bei Admont
Enns
2 (169) Werfen
Salzach
8 (669) Wettmannstätten
Laßnitz
5 (378) Weyer Markt
Gaflenzbach
6 (479) Wien (Brigittenau)
Donaukanal
6 (480) Wien (Heiligenstädter Brücke)
Donaukanal
6 (478) Wien (Kagraner Brücke)
Alte Donau
6 (477) Wien (Nußdorf)
Donau
6 (481) Wien (Schwedenbrücke)
Donaukanal
7 (549) Wiener Neustadt (Bundesstraßenbrücke)
Leitha
6 (511) Wiener Neustadt (Flußbauhof)
Wiener Neustädter Kanal
7 (556) Wiener Neustadt (J. Straußg.)
Kehrbach
7 (553) Wiener Neustadt (Ostende)
Warme Fischa
7 (552) Wiener Neustadt (Reitweg)
Warme Fischa
5 (427) Wienerbruck
Otscherbach
8 (662) Wies
Weiße Sulm
6 (434) Wieselburg (Messegelände)
Kleine Erlauf
8 (670) Wieselsdorf
Stainzbach
5 (376) Wildalpen
Salza
6 (505) Wildungsmauer
Donau
4 (277) Wilhering
Donau
9 (747) Wimitz
Wimitz
9 (732) Windisch-Bleiberg
Bodenbach
5 (389) Windischgarsten
Dambach
6 (456) Windpassing
Traisen
3 (241) Winertsham (Steg)
Pram
9 (701) Winklern
Möll
9 (751) Wölfnitz
Moosburger Bach
6 (496) Wöllersdorf (Ausleitung)
Tiroler Bach
6 (495) Wöllersdorf (Hydro)
Piesting
6 (469) Wöllersdorf (Laaben)
Hochberggraben
7 (594) Wörth an der Lafnitz
Lafnitz
2 (140) Wohlmuting
Großache
6 (482) Wolfsgraben
Wolfsgraben
7 (534) Wolfsthal (Strom-km 1874,84)
Donau
8 (609) Woppendorf
Pinka
7 (568) Wulkaprodersdorf (Bundesstraße B16)
Wulka

- Y -

5 (418) Ybbs an der Donau
Donau

- Z -

8 (671) Zehndorf
Gleinzbach
9 (758) Zell
Glan
4 (307) Zell am Moos
Zeller See (Irrsee)
2 (154) Zell am See (Seepegel)
Zeller See
2 (113) Zell am Ziller-Zellbergeben
Ziller
3 (210) Zellhof
Grabensee
8 (636) Zeltweg
Mur
7 (550) Zillingdorf
Leitha
2 (88) Zirl
Inn
8 (634) Zistl
Pusterwaldbach
9 (750) Zollfeld
Glan
6 (460) Zwettl (Bahnbrücke)
Kamp
6 (459) Zwettl (Sportplatzbrücke)
Zwettl
4 (274) Zwettl an der Rodl
Große Rodl
4 (275) Zwettl an der Rodl (Gemeindeamt)
Diestlbach
7 (523) Zwingendorf
Pulkau

Alphabetisches Verzeichnis der Gewässer mit Pegeln bzw. Wassertemperaturmessstellen

Die Zahl ohne Klammer verweist auf die entsprechende Seite im hydrographischen Verzeichnis, die eingeklammerte Zahl gibt die laufende Nummer der Messstelle an.

- A -

Ach
3 (231) Mamling
Achensee
1 (59) Pertisau (Seepegel)
Äusserer Weißenbach
4 (316) Weißenbach am Attersee
Ager
4 (320) Dürnau
4 (330) Fischerau
4 (319) Raudaschlsäge
4 (327) Schalchham
Aist
5 (409) Schwertberg (Kaolinwerk)
Aiterbach
4 (342) Oberschauersberg
Alfenz
1 (7) Klösterle (ÖBB)
Alm
4 (335) Friedlmühle
4 (334) Grünau
4 (337) Penningersteg
Almbach
3 (178) Adnet
Almsee
4 (333) Almsee
Altausseer See
4 (281) Altaussee (Seeklause)
Altausseer Traun
4 (282) Altaussee (Traun)
Alte Donau
6 (478) Wien (Kagraner Brücke)
Alterbach
3 (182) Itzling
Alvier
1 (8) Bürs (Brücke L82)
Antiesen
3 (232) Danner
3 (235) Haging
Aschach
4 (264) Kropfmühle
4 (262) Niederspaching
4 (265) Pfaffing
Aschauer Ache
2 (137) Sperten
Attersee
4 (318) Kammer
4 (315) Unterach am Attersee
4 (317) Weißenbach am Attersee (Seepegel)
Aubachkünette
6 (486) Achau
Augstbach
4 (283) Altaussee (Augstbach)
Aurach
4 (328) Aurachkirchen

- B -

Berchtesgad.Ache m.Almk.
3 (180) St.Leonhard (Summenpegel)
Berchtesgadener Ache
3 (179) St.Leonhard
Berndorfer Bach
3 (212) Elexlochen
Bizauerbach
1 (30) Reuthe
Blindsee
1 (60) Biberwier (Seepegel)
Bodenbach
9 (732) Windisch-Bleiberg
Bodensee
1 (40) Bregenz (Hafen)
1 (26) Hard
Bolgenach
1 (36) Hittisau (VKW)
Brandenberger Ache
2 (121) Mariathal
Braunaubach
6 (515) Amaliendorf
6 (516) Hoheneich
Bregenzerach
1 (28) Au
1 (32) Bersbuch
1 (27) Hopfreben
1 (39) Kennelbach
1 (29) Mellau
1 (31) Reuthe (Wehr)
Brennersee
2 (93) Gries am Brenner (Seepegel)
Brixentaler Ache
2 (124) Bruckhäusl

- D -

Dambach
5 (389) Windischgarsten
Debantbach
9 (696) Obernußdorf
Deutsche Thaya
6 (518) Merkengersch
6 (517) Schwarzenau (Süd)
Dientenbach
2 (160) Dienten
Diersbach
3 (245) Diersbach
Diestlbach
4 (275) Zwettl an der Rodl (Gemeindeamt)
Donau
3 (248) Achleiten
3 (259) Aschach an der Donau (Agentie)
6 (506) Bad Deutsch Altenburg (Bauleitung)
6 (466) Bärndorf
3 (249) Engelhartszell
6 (491) Fischamend (Sporthafen)
5 (415) Grein (Schiffsstation)
6 (507) Hainburg an der Donau
6 (446) Kienstock
6 (475) Korneuburg
4 (278) Linz
5 (404) Mauthausen (Strom-km 2110,98)
6 (438) Melk (Strom-km 2035,98)
6 (447) Stein-Krems
7 (533) Thebnerstraßl
3 (258) Wehrstelle KW Aschach
6 (477) Wien (Nußdorf)
6 (505) Wildungsmauer
4 (277) Wilhering
7 (534) Wolfsthal (Strom-km 1874,84)
5 (418) Ybbs an der Donau
Donaukanal
6 (479) Wien (Brigittenau)
6 (480) Wien (Heiligenstädter Brücke)
6 (481) Wien (Schwedenbrücke)
Donnersbach (Irdningbach
5 (364) Irdning
Dorferbach
9 (691) Spöttling
Dornbirnerach
1 (19) Enz
1 (21) Hoher Steg
1 (25) Lauterach
Drau
9 (716) Amlach
8 (678) Arnbach
9 (706) Drauhofen
9 (717) Feistritz an der Drau
9 (762) Lavamünd-OWF
9 (682) Lienz-Falkensteinsteg
9 (695) Lienz-Peggetz
9 (697) Oberdrauburg-OWF
9 (681) Rabland
9 (699) Sachsenburg (Brücke)
Dürre Ager
4 (324) St. Georgen im Attergau
4 (325) Timelkam (Fußgängersteg)
Dürre Aschach
4 (260) Neumarkt im Hausruckkreis

- E -

Ehbach
1 (17) Meiningen (Güfel)
Eisbach
7 (570) Oslip
Emsbach
1 (23) Hohenems
Enknach
3 (207) Österlehen
Enns
5 (369) Admont (Enns)
5 (362) Aich
5 (356) Altenmarkt im Pongau
5 (355) Flachau
5 (371) Gstatterboden
5 (382) Jägerberg
5 (367) Liezen (Röthelbrücke)
5 (357) Radstadt (Enns)
5 (361) Schladming
5 (402) Steyr (Ortskai)
5 (363) Trautenfels
5 (370) Weng bei Admont
Erlabach
5 (410) St. Pantaleon (Süd)
Erlauf
6 (435) Niederndorf
Erzbach
5 (372) Hieflau

- F -

Faaker See
9 (731) Faak (Bundessportheim)
Fagge
1 (65) Gepatschalm
1 (66) Platz-Loch
Faule Aschach
4 (261) Edtmühle
Feistritz
8 (600) Anger
7 (545) Feistritz am Wechsel
8 (602) Maierhofen
8 (599) Rettenegg
Feistritzbach
9 (768) St. Vinzenz (Feistritzbach)
Felber Ache
2 (150) Haidbach
Feldaist
5 (405) Freistadt (Hafnerzeile)
5 (406) Kefermarkt
Fieberbrunner Ache
2 (139) Almdorf
Fischa
6 (504) Fischamend (HIAG)
6 (503) Fischamend (Rohrbrücke)
6 (492) Haschendorf (Jägersteg)
6 (500) Marienthal (Bahnbrücke)
6 (493) Schranawand
Fischa-Werkskanal
6 (502) Klein-Neusiedl
Fischach
3 (187) Lengfelden
3 (186) Seekirchen (Kläranlage)
Fladnitz
6 (449) Furth (Göttweig)
Florianer Brunnbach
3 (224) St. Florian bei Uttendorf
Forstaubach
5 (359) Forstau
Frankenburger Redl
4 (322) Redl
Fritzbach
2 (168) Kreuzbergmauth
Frutz
1 (15) Laterns
1 (16) Sulz
Fundusbach
1 (81) Fundusalm
Fuscher Ache
2 (157) Bruck (Fuscher Ache)
2 (156) Ferleiten
Fuschler (Griesler) Ache
4 (311) Hof bei Salzburg
Fuschlsee
4 (310) Fuschl

- G -

Gaflenzbach
5 (378) Weyer Markt
Gail
9 (730) Federaun
9 (723) Maria Luggau (Moos)
9 (724) Mauthen
9 (728) Nötsch
9 (725) Rattendorf
Gailitz
9 (729) Thörl
Gamingbach
5 (431) Gaming
Gasteiner Ache
2 (163) Bad Hofgastein
Gerlosbach
2 (114) EW-Gmünd
2 (115) Rohr
Gießenbach
1 (57) Scharnitz (Gießenbach)
Gillbach
1 (22) Altach (Zippersfeld)
Glan
9 (746) Mauthbrücken-OWF
9 (758) Zell
9 (750) Zollfeld
Glanbach
3 (183) Moos
Glanfurt
9 (757) Weinländer
Gleinzbach
8 (671) Zehndorf
Gnasbach
8 (677) Fluttendorf
Göllersbach
6 (474) Obermallebarn
Gölsen
6 (455) St. Veit an der Gölsen
Göriachbach
8 (626) St.Andrä
Görtschitz
9 (745) Brückl
9 (744) Hüttenberg
Gösseringbach
9 (726) Neudorf
Goldbach
7 (581) Deutschkreutz
Golser Kanal
7 (575) Gols
Grabensee
3 (206) Perwang Strandbad
3 (210) Zellhof
Granitzenbach
8 (637) Eppenstein
Griesler Ache
4 (312) St. Lorenz
Großache
2 (141) Kössen-Hütte
2 (140) Wohlmuting
Großarler Ache
2 (166) Großarl
Große Erlauf
5 (429) Erlaufboden (EVN)
5 (430) Kienberg (Neuhaus)
5 (426) Mitterbach (Brücke)
Große Gusen
5 (351) Engerwitzdorf
Große Mühl
3 (255) Furtmühle
3 (257) Teufelmühle
3 (253) Vorderanger
Große Naarn
5 (411) Königswiesen (Ort)
Große Rodl
4 (276) Rottenegg
4 (274) Zwettl an der Rodl
Große Tulln
6 (470) Siegersdorf
Großer Haselbach
4 (279) Asberg
Großer Lassingbach
5 (428) Reith
Großer Pestingbach
7 (544) Aspang-Höll
Grünbach
4 (343) Baumgarting

Grundache
2 (119) Steinberg am Rofan-Außersteinberg
Gschlößbach
9 (686) Innergschlöß
Gschnitzbach
2 (97) Steinach am Brenner
Güns
8 (619) Rattersdorf
Gulling
5 (365) Aigen im Ennstal-Ketten
Gurglbach
1 (73) Nassereith (Wiesenmühle)
Gurgler Ache
1 (79) Obergurgl
Gurk
9 (759) Gumisch
9 (743) Launsdorf
9 (735) Maitratten
9 (741) Mölbling
9 (736) Urschwirtbrücke
9 (737) Weitensfeld (Ost)
Gusen
5 (353) St. Georgen an der Gusen (Bad)

- H -

Habach
2 (147) Habach
Hagenbach
6 (472) Unterkirchbach
Hainbach
3 (218) Lengau
3 (219) Lengau (Basisableitung)
3 (217) Straßwalchen
Halbach
6 (454) Haxenmühle
Haldensee-Ausfluß
1 (52) Grän (Seepegel)
Hallstätter See
4 (287) Lahn
4 (289) Steeg (Bootshütte)
Hinterer Rettenbach
5 (392) Roßleithen (Klammstein)
Hintersteiner See
2 (126) Einlaufbauwerk
Hintersteinerbach
5 (366) Hintersteineralm
Hochalmbach
9 (709) Ochsenhütte-Hochalm
Hochberggraben
6 (469) Wöllersdorf (Laaben)
Höllerer Seebach
3 (201) St. Pantaleon (Ort)
Hörschinger Bach
4 (345) Hörsching (Ort)
Holzöstersee
3 (199) Holzöster
Hornbach
1 (48) Vorderhornbach (Brücke)
Hüttwinkelache
2 (158) Bucheben

- I -

Ill
1 (11) Beschling
1 (13) Frastanz
1 (2) Gaschurn (VIW)
1 (14) Gisingen
1 (6) Lorüns-Aule
1 (9) Nenzing
1 (5) Vandans (VIW)
Ilzbach
8 (601) Neudorf bei Ilz
Ingeringbach
8 (638) Hammerjäger
Inn
2 (117) Brixlegg
2 (103) Hall-West
1 (74) Imst (Bahnhof)
2 (92) Innsbruck (oberh. Sill)
2 (106) Jenbach-Rotholz
1 (63) Kajetansbrücke
2 (125) Kirchbichl - Bichlwang
2 (129) Kufstein (Bahnhofsbrücke)
1 (72) Landeck-Perjen
2 (86) Magerbach
1 (64) Prutz
2 (118) Rattenberg
3 (238) Schärding
3 (237) Schärding (Schreibpegel)
2 (105) Schwaz (Steinbrücke)
2 (87) Telfs (Fußgängersteg)
2 (88) Zirl
Innbach
4 (272) Fraham
4 (266) Pichl bei Wels
Ipfbach
5 (354) St. Florian bei Linz
Isar
1 (55) Scharnitz (Weidach)
Ischl
4 (296) Bad Ischl (Giselabrücke)
4 (295) Strobl (Bürglstein)
Isel
9 (689) Brühl
9 (683) Hinterbichl
9 (694) Lienz
9 (693) St. Johann im Walde (Brücke)
9 (685) Waier
Islitz
9 (684) Hinterbichl (Mühle, mit UW-Kanal)
Isper
5 (417) Isperdorf

- J -

Jennbach
2 (134) Niederndorf (ÖBK)
Jesuitenbach
6 (499) Gramatneusiedl
Jeßnitz
5 (432) Neubruck

- K -

Kainach
8 (660) Lieboch
8 (658) Voitsberg
Kamp
6 (458) Neustift
6 (463) Rosenburg (EVN)
6 (465) Stiefern
6 (460) Zwettl (Bahnbrücke)
Kapruner Ache
2 (153) Kaprun
Karwendelbach
1 (54) Scharnitz (Karwendelbrücke)
Katzelsdorfer Werkskanal
7 (555) Katzelsdorf (EVN)
Kehrbach
7 (554) Peisching (Brücke)
7 (556) Wiener Neustadt (J. Straußg.)
Kelchsauer Ache
2 (123) Hörbrunn
Keutschacher See
9 (752) Keutschach (See)
Kitzbüheler Ache
2 (135) Kitzbühel (Bahnhofsbrücke)
2 (138) St. Johann in Tirol
Klafferbach
3 (254) Pfaffetschlag
Klambach
5 (414) Sturmmühle
Kleinarler Ache
2 (167) Wagrain
Kleine Erlauf
6 (434) Wieselburg (Messegelände)
Kleine Gusen
5 (352) Unterweitersdorf
Kleine Leitha
7 (560) Deutsch-Jahrndorf (Albrechtmühle)
7 (559) Gattendorf (Schleuse)
Kleine Mühl
3 (251) Koblmühle
3 (252) Obermühl
Kleine Naarn
5 (412) Unterweißenbach
Kleine Tulln
6 (471) Sieghartskirchen (Steg)
Klopeiner See
9 (760) Unterburg
Kohlenbach
2 (142) Schwendt-Unterbichl
Komitatskanal
7 (562) Nickelsdorf (Pötschring)
Kraftwerk mit Stubache
2 (152) Uttendorf
Krems
6 (448) Imbach
4 (346) Kirchdorf an der Krems
4 (349) Kremsdorf
4 (347) Kremsmünster (Ort)
Krumme Steyr
5 (385) Polsterlucke
Krumme Steyrling
5 (398) Innerbreitenau
5 (399) Molln

- L -

Längentalbach
2 (84) Kühtai
Lafnitz
8 (598) Dobersdorf
8 (604) Eltendorf (Hackenwiesen)
7 (592) Hammerkastell
7 (591) Rohrbach an der Lafnitz
7 (594) Wörth an der Lafnitz
Laimbach
6 (436) Laimbach
Lainsitz
6 (514) Ehrendorf
6 (513) Oberlainsitz
Lamingbach
8 (649) Arndorf
Lammer
2 (172) Obergäu
2 (170) Schwaighofbrücke
Langbathbach
4 (302) Ebensee (Unterlangbath)
Laudach
4 (336) Au (Mittlere Au)
Laussabach
5 (377) Platzl
Lavabach
9 (749) St.Georgen am Längsee
Lavant
9 (763) Bad St.Leonhard
9 (766) Fischering
9 (767) Krottendorf
9 (764) St.Gertraud
Laßnitz
8 (667) Frauental (Laßnitz)
8 (672) Tillmitsch
8 (669) Wettmannstätten
Lech
1 (47) Grießau
1 (45) Lech (Tannbergbrücke)
1 (50) Lechaschau
1 (46) Steeg
Leckenbach
1 (35) Kälberweide
Leiblach
1 (42) Unterhochsteg
Leiblach mit Werkskanal
1 (43) Unterhochsteg (Summenpegel)
Leitenbach
4 (263) Knotzberg
Leitha
7 (557) Deutsch Brodersdorf (Straßenbrücke)
7 (558) Deutsch Haslau
7 (561) Nickelsdorf (Kläranlage)
7 (549) Wiener Neustadt (Bundesstraßenbrücke)
7 (550) Zillingdorf
Leogangbach
3 (190) Uttenhofen
Lessachbach
8 (627) Lessach
Leutascher Ache
1 (58) Klamm
Liebochbach
8 (659) Hitzendorf
Lieser
9 (708) Gmünd-OWF
9 (707) Gries
9 (715) Spittal (Fasan)
Liesingbach
8 (640) Kammern im Liesingtal
8 (639) Unterwald
Litz
1 (4) Schruns (Vonbunweg)
Lochbach
3 (230) Bauerding
Loferbach
3 (193) Lofer (Loferbach)
Loiblbach
9 (733) Tscheppaschlucht
Loisach
1 (61) Ehrwald (Viadukt)
Lunzer See
5 (421) Lunz am See (Seepegel)
Lutz
1 (10) Garsella

- M -

Mährische Thaya
7 (519) Alberndorf
Mallnitzbach
9 (703) Mallnitz
Malta
9 (710) Pflüglhof
9 (711) Sandriesen
Maltsch
6 (512) Leopoldschlag
Mank
6 (440) Hörsdorf
March
7 (530) Angern an der March
7 (529) Dürnkrut (Fluss-km 44,33)
7 (526) Hohenau an der March (Fluss-km 66,92)
7 (532) Marchegg (Fluss-km 14,98)
Mattig
3 (225) Jahrsdorf
3 (211) Laimhausmühle
3 (214) Pfaffstätt
Melach
2 (91) In der Au
2 (89) Kniepiß
Melk
6 (439) Lachau
6 (441) Matzleinsdorf
Messenbach
3 (242) Lohstampf
Metnitz
9 (738) Grades
9 (740) Hirt
Mettmach
3 (227) Mettmach
Millstätter See
9 (713) Millstatt (See)
Millstätter Seebach
9 (714) Seebrücke
Mitterweißenbach
4 (299) Mitterweißenbach
Moderbach
7 (582) Arzberg (Moderbach)
Mödling
6 (487) Mödling
Mödritschbach
9 (698) Irschen
Möll
9 (702) Flattach
9 (704) Kolbnitz a. d. Tauernbahn AHP
9 (705) Möllbrücke
9 (700) Ranigoßbrücke
9 (701) Winklern
Mondsee
4 (309) Mondsee (Limnolog.Institut)
4 (313) See am Mondsee
Moosache
3 (202) Au-St.Georgen bei Salzburg
3 (200) Steinwag
Moosbach
3 (229) Lindlau
Moosburger Bach
9 (751) Wölfnitz
Mühlbach
2 (148) Mühlbach (Pinzgau)
2 (120) Steinberg am Rofan-Untersteinberg
Mühlberger Bach
3 (213) Lochen
Mühlheimer Ache
3 (228) Altheim
Mürz
8 (648) Kapfenberg-Diemlach
8 (645) Kindthal

8 (643) Mürzsteg
8 (644) Neuberg an der Mürz
Mur
8 (650) Bruck an der Mur unter Mürz
8 (653) Friesach
8 (651) Frohnleiten
8 (632) Gestüthof
8 (654) Graz
8 (631) Kendlbruck
8 (641) Leoben
8 (656) Mellach
8 (623) Mörtelsdorf
8 (620) Muhr
8 (676) Mureck (Schreibpegel)
8 (674) Spielfeld
8 (633) St.Georgen ob Judenburg
8 (622) St.Michael i. Lg. (Mur)
8 (629) Tamsweg (Mur)
8 (636) Zeltweg
Mur mit Mühlkanal
8 (655) Graz m. MK
8 (657) Mellach m. MK

- N -

Naarn
5 (413) Haid
Namlosbach
1 (49) Stanzach
Navisbach
2 (99) Mühlen
Naßbach
7 (537) Singerin (Steg)
Naßfelder Bach
2 (161) Böckstein
Naßfelder Bach m.Werksk.
2 (162) Böckstein (Summenpegel)
Neusiedler See
7 (580) Apetlon Staatsgrenzpunkt (A79)
7 (572) Breitenbrunn (Schilfzone)
7 (573) Breitenbrunn (Seebad)
7 (577) Illmitz (Biologische Station)
7 (579) Mörbisch am See (Zoll)
7 (574) Neusiedl am See (Seebad)
7 (576) Podersdorf am See (Badebucht)
7 (578) Rust (Seebad)
Niedertrumer See
3 (208) Mattsee (Seepegel)

- O -

Oberach
3 (233) Pramet
Obernberger Seebach
2 (95) Gries am Brenner (mit UW-Kanal)
Obersulzbach
2 (145) Sulzau
Obertrumer See
3 (209) Obertrum (Seepegel)
Ödenseetraun
4 (284) Kainisch
Ötscherbach
5 (427) Wienerbruck
Ötztaler Ache
2 (85) Brunau
1 (80) Huben
1 (82) Tumpen
Oichtenbach
3 (197) Nußdorf
Ois
5 (419) Lunz am See (Seestraße)
Olsabach
9 (739) Guldendorf
Ossiacher See
9 (720) St. Andrä-OWF
Ossiacher Seebach
9 (721) Urlaken-OWF
Osternach
3 (236) Osternach

- P -

Paltenbach
5 (397) Dandelmühle
5 (368) Selzthal
Pechgraben
5 (379) Pechgraben
Perschling
6 (468) Atzenbrugg (Bundesstraßenbrücke)
6 (467) Böheimkirchen
Pesenbach
4 (273) Bad Mühllacken
Pfudabach
3 (244) Alfersham
3 (243) Angsüß
Piburger See
2 (83) Oetz-Badeanstalt
Pielach
6 (443) Hofstetten (Bad)
6 (442) Schwarzenbach a. d. Pielach (Guttenhof)
Piesting
6 (494) Gutenstein (Kirche)
6 (497) Tattendorf
6 (495) Wöllersdorf (Hydro)
Pießling
5 (391) Roßleithen
Pillersee
3 (192) St. Ulrich am Pillersee (Seepegel)
Pinka
8 (612) Burg
8 (613) Moschendorf
8 (607) Oberwart (Landeshauptstraße L382)
8 (605) Pinggau
8 (606) Pinkafeld
8 (609) Woppendorf
Pitten
7 (548) Erlach
7 (546) Warth
Pitze
1 (76) Ritzenried
1 (75) St. Leonhard im Pitztal
Pladenbach
3 (203) Untereching
Plansee
1 (51) Seespitze
Pöls
8 (635) Pöls
Prätisbach
8 (595) Pöllau (Prätisbach-II)
Pram
3 (239) Pram
3 (247) Pramerdorf
3 (240) Riedau
3 (246) Taufkirchen
3 (241) Winertsham (Steg)
Pressegger See
9 (727) Presseggen
Pulkau
7 (522) Pulkau
7 (523) Zwingendorf
Purzelkamp
6 (461) Kaltenbrunn
6 (462) Rastenberg
Pusterwaldbach
8 (634) Zistl

- R -

Raab
7 (583) Arzberg (Raab)
7 (589) Feldbach
7 (584) Mitterdorf an der Raab
7 (590) Neumarkt
7 (586) St.Ruprecht a. d. R. (Raab)
7 (588) Takern II
Rabnitz
7 (566) Lutzmannsburg (Weingartenbrücke)
7 (564) Mannersdorf an der Rabnitz (Hansäcker)
7 (563) Piringsdorf (Pfarrbrücke)
Rabnitzbach
7 (587) Flöcking
Radmerbach (Buchbach)
5 (375) Weichselboden
Ramingbach
5 (403) Steyr (Zollamt)
Ranna
3 (250) Oberkappel
Rauriser Ache
2 (159) Rauris (Unterland)
Reichramingbach
5 (380) Große Klause
5 (381) Reichraming
Reisenbach
6 (501) Reisenberg
Rettenbach
4 (297) Grabenbachbrücke
Rhein
1 (1) Bangs
1 (18) Lustenau (Eisenbahnbrücke)
Rheintalbinnenkanal
1 (24) Lustenau (Hofsteig)
Rieder Bach
3 (234) Ried im Innkreis (Ort)
Rieger Bach
9 (712) Döbriach
Rittscheinbach
8 (603) Ottendorf
Rofenache
1 (78) Vent (oberh. Niedertalbach)
Rosanna
1 (67) St. Anton am Arlberg-Moos
1 (68) Strengen
Rotach
1 (38) Thal (Martinsbrücke)
Ruetz
2 (101) Fulpmes
2 (100) Krössbach
Ruggbach
1 (41) Lochau
Rußbach
6 (510) Engelhartstetten
6 (509) Leopoldsdorf im Marchfelde
6 (508) Ulrichskirchen (Sportplatz)

- S -

Saalach
3 (195) Siezenheim
3 (194) Unken
3 (188) Viehhofen
3 (191) Weißbach
Saalach mit Werkskanälen
3 (196) Siezenheim (Summenpegel)
Safenbach
8 (597) Waltersdorf in Oststeiermark
Saggaubach
8 (666) Gündorf
8 (665) Hörmsdorf
Saifenbach
8 (596) Pöllau (Saifenbach)
Salza
5 (373) Gußwerk
5 (374) Weichselboden (Lattenpegel)
5 (376) Wildalpen
Salzach
3 (205) Ach
2 (155) Bruck (Salzach)
3 (204) Ettenau
3 (174) Golling
2 (149) Mittersill
3 (198) Oberndorf
3 (181) Salzburg
2 (144) Wald i. Pzg.
2 (164) Wallnerau (Pegel)
2 (169) Werfen
Salzach m. KW-Schwarzach
2 (165) Wallnerau (Summenpegel)
Samina
1 (12) Amerlügen
Sanna
1 (71) Landeck-Bruggen
Sarmingbach
5 (416) Waldhausen (Seeausfluß)
Schalchener Brunnbach
3 (223) Furth (Ort)
Schalklbach
1 (62) Schalklhof
Schlattenbach
7 (547) Scheiblingkirchen
Schlauchgraben
6 (498) Moosbrunn (Feuchtland)
Schliefaubach
6 (433) Schliefau
Schmida
6 (473) Hollenstein
Schmiedleitnerbach
5 (400) Leonstein
Schmirnbach
2 (96) St. Jodok am Brenner
Schopfgraben
7 (543) Aspang Markt
Schwaiger Bach
4 (332) Oberschwaig
Schwarza
7 (539) Gloggnitz (Adlerbrücke)
7 (542) Loipersbach
7 (536) Schwarzau im Gebirge (Bundesstraße)
7 (538) Singerin (Höllental)
Schwarzach
9 (690) Hopfgarten i. Def.-Zwenewald
1 (20) Schwarzach
Schwarzaubach
8 (675) Lipsch
Schwarzbach
2 (171) Abtenau Au
3 (175) St. Nikolaus
Schwarze Sulm
8 (663) Schwanberg
Schwarzenbach
9 (769) St. Vinzenz (Schwarzenbach)
Schwarzsee
2 (136) Kitzbühel (Seepegel)
Schwechat
6 (485) Cholerakapelle
6 (484) Klausenleopoldsdorf
6 (490) Schwechat (Hallenbad)
Schwemmbach
3 (216) Friedburg
3 (222) Furth (Bundesstraße)
3 (215) Hocheck (Forsthaus)
3 (220) Kolming
3 (221) Kolming (Pfannenschmiede)
Seeache
4 (314) See am Mondsee (Au)
Seebach (Abfluß)
5 (422) Lunz am See (Abfluß)
Seebach (Zufluß)
5 (420) Lunz am See (Zufluß)
Sidanbach
2 (112) Schwendberg-Aue
Sierning
7 (540) Stixenstein (Schloß)
7 (541) Ternitz (Straßenbrücke)
Sierningbach
6 (444) Großsierning
Silberbach
9 (742) Passering
Sill
2 (102) Innsbruck-Reichenau
2 (94) Lueg
2 (98) Puig
Sipbach
4 (344) Holzermühle
Sparchenbach
2 (130) Kufstein (ÖBK)
Spitzer Bach
6 (445) Elsarn
St.Wolfgangsee (Abersee)
4 (293) St.Gilgen
4 (294) Strobl
Staiger Bach
4 (329) Pitzenberg
Stainzbach
8 (670) Wieselsdorf
Stambach
4 (291) Bad Goisern
Stampfangerbach
2 (127) Söll
Stanzbach
8 (646) Edelsdorf
Steiner Bach
9 (756) Stein
Steinerne Mühl
3 (256) Hartmannsdorf
Steyr
5 (383) Dietlgut
5 (386) Hinterstoder
5 (396) Klaus an der Pyhrnbahn
5 (387) Kniewas
5 (401) Pergern
Steyrling
5 (395) Steyrling
Stiefing
8 (661) Gerbersdorf
Stillbach
4 (269) Still
Stögersbach
7 (593) Markt Allhau (Musserbrücke)
Stoob
7 (565) Oberpullendorf (Fußgeherbrücke)

Strem
8 (614) Bocksdorf
8 (616) Güssing (Kulturzentrum)
8 (617) Heiligenbrunn
8 (615) Rauchwart
Stuhlfeldnerbach
2 (151) Stuhlfelden
Subersach
1 (34) Lingenau
1 (33) Schönenbach (Hengstig)
Suggadinbach
1 (3) Gargellen
Sulm
8 (664) Gleinstätten
8 (673) Leibnitz
Sulzbach
4 (348) Unterrohr

- T -

Taffa
6 (464) Frauenhofen
Tauchenbach
8 (610) Altschlaining
8 (611) Hannersdorf
Tauernbach
9 (687) Matreier Tauernhaus
9 (688) Prossegg
Tauglbach
3 (177) Römerbrücke
Taurach
5 (358) Löbenau
8 (624) Mauterndorf
8 (628) Tamsweg (Taurach)
Teichl
5 (388) Spital am Pyhrn
5 (393) St. Pankraz
5 (390) Teichlbrücke
Teischnitzbach
9 (692) Spöttling-Taurer
Thaya
7 (524) Alt-Prerau
7 (525) Bernhardsthal (Staatsgrenzpunkt IX)
7 (521) Hardegg
7 (520) Raabs an der Thaya
Thiersee
2 (131) Thiersee (Seepegel)
Thierseebach
2 (132) Thiersee
Thörlbach
8 (647) Hansenhütte
Thomatalbach
8 (630) Madling
Tiebelbach
9 (719) Sonnberg
Tiroler Bach
6 (496) Wöllersdorf (Ausleitung)
Torrener Bach
2 (173) Torren
Traisen
6 (453) Lilienfeld-Marktl
6 (456) Windpassing
Traisen-Mühlbach
6 (457) St. Pölten
Trattnach
4 (271) Bad Schallerbach
4 (270) Grieskirchen
4 (267) HWR-Becken Leithen (Ausfluß)
4 (268) Ströttting
Traun
4 (280) Archkogl
4 (285) Bad Aussee (Hadeksteg)
4 (292) Bad Ischl (Maxquelle)
4 (350) Ebelsberg
4 (300) Ebensee
4 (338) Hafeld
4 (331) Lambach (Traunbrücke)
4 (286) Obertraun
4 (298) Rettenbach
4 (306) Roitham
4 (290) Steeg (Seeausfluss)
4 (305) Theresienthal
4 (339) Wels-Lichtenegg
Traun m.Welser Mühlbach
4 (341) Wels-Lichtenegg (Summenstation)
Traunsee
4 (303) Ebensee (Landungssteg)
4 (304) Gmunden (Esplanade)
Treffner Bach
9 (722) Töbring
Triesting
6 (488) Fahrafeld
6 (489) Hirtenberg
Trisanna
1 (69) Galtür-Au
1 (70) See i. P.
Türnitztraisen
6 (450) Türnitz Markt
Tuxbach
2 (110) Persal

- U -

Übelbach
8 (652) Deutschfeistritz
Unrechttraisen
6 (451) St. Aegyd am Neuwalde
6 (452) St. Aegyd am Neuwalde (VOEST)
Untersulzbach
2 (146) Neukirchen
Unterthaler Bach
5 (360) Tetter
Urlbach
5 (424) Krenstetten
Urslaubach
3 (189) Saalfelden

- V -

Vellach
9 (734) Miklauzhof
Vernagtbach
1 (77) Vernagt
Viktringer Bach
9 (755) Viktring
Villgratenbach
8 (679) Eggeberg
Vils
1 (53) Vils (Lände)
Vöckla
4 (321) Stauf
4 (323) Timelkam
4 (326) Vöcklabruck
Vorderer Langbathsee
4 (301) Jagdschloß Langbathsee
Vorderer Rettenbach
5 (394) Spering
Vordernberger Bach
8 (642) St. Peter/Freienstein

- W -

Walchentaler Bach
2 (133) Rettenschöß
Walchsee
2 (143) Walchsee (Seepegel)
Wald-(Schwarze) Aist
5 (407) Weitersfelden
Waldaist
5 (408) Pfahnlmühle
Waldbach
4 (288) Waldbachstrub
Waldzeller Ache
3 (226) Waldzell
Wallersee
3 (185) Wallersee
3 (184) Wallersee (Haltestelle)
Warme Fischa
7 (551) Bad Fischau (Thermalbad)
7 (553) Wiener Neustadt (Ostende)
7 (552) Wiener Neustadt (Reitweg)
Weerbach
2 (104) Weer
Weidenbach
7 (531) Bad Pirawarth
Weidlingbach
6 (476) Klosterneuburg (Prägarten)
Weitenbach
6 (437) Weitenegg
Weizbach
7 (585) St.Ruprecht a. d. R. (Weizbach)
Weißach
1 (37) Krumbach-Zwing
Weißache
2 (128) Kaiserwerk
Weiße Sulm
8 (662) Wies
Weißenbach
5 (384) Hinterstoder (Weißenbach)
3 (176) Kuchl
9 (765) St.Jakob
Weißensee
9 (718) Techendorf
Weißpriach
8 (625) Weißpriach
Welser Mühlbach
4 (340) Au bei der Traun
Wien
6 (483) Kennedybrücke
Wiener Neustädter Kanal
6 (511) Wiener Neustadt (Flußbauhof)
Wiesgraben
7 (535) Deutsch-Jahrndorf (Neurießäcker)
Wildbach
8 (668) Frauental (Wildbach)
Wildsee
1 (56) Seefeld (Seepegel)
Wimitz
9 (748) Breitenstein
9 (747) Wimitz
Windauer Ache
2 (122) Unterwindau
Winkeltalbach
8 (680) Ausservillgraten
Wölfnitzbach
9 (761) Kaunz
Wörther See
9 (753) Klagenfurt - See
9 (754) Pörtschach am Wörther See
Wolfsgraben
6 (482) Wolfsgraben
Wulka
7 (571) Schützen am Gebirge
7 (569) Trausdorf an der Wulka
7 (567) Walbersdorf
7 (568) Wulkaprodersdorf (Bundesstraße B16)

- Y -

Ybbs
5 (425) Greimpersdorf
5 (423) Opponitz (Mirenau)

- Z -

Zamserbach
2 (108) Neukaser
Zaya
7 (527) Asparn an der Zaya
7 (528) Niederabsdorf
Zederhausbach
8 (621) Unterweißburg
Zeller Ache
4 (308) Mondsee (Armaturenwerk)
Zeller See
2 (154) Zell am See (Seepegel)
Zeller See (Irrsee)
4 (307) Zell am Moos
Zemmbach
2 (109) Sausteinaste
Zickenbach
8 (608) Siget in der Wart
Ziller
2 (116) Hart im Zillertal
2 (107) Klaushof (Brücke)
2 (111) Mayrhofen
2 (113) Zell am Ziller-Zellbergeben
Zirmbach
2 (90) Koflerkreuz
Zöbernbach
8 (618) Kirchschlag in der Buckl.Welt
Zürsbach
1 (44) Lech
Zwettl
6 (459) Zwettl (Sportplatzbrücke)

Numerisches Verzeichnis der Pegel und Wassertemperaturmessstellen mit Gewässern

Die Zahl vor der Klammer verweist auf die entsprechende Seite im hydrographischen Verzeichnis, die eingeklammerte Zahl gibt die laufende Nummer der Messstelle an.

1	(1)	200014	Bangs Rhein
1	(2)	200022	Gaschurn (VIW) Ill
1	(3)	200030	Gargellen Suggadinbach
1	(4)	200048	Schruns (Vonbunweg) Litz
1	(5)	200055	Vandans (VIW) Ill
1	(8)	200097	Bürs (Brücke L82) Alvier
1	(10)	200105	Garsella Lutz
1	(13)	200121	Frastanz Ill
1	(14)	200147	Gisingen Ill
1	(15)	200154	Laterns Frutz
1	(17)	200162	Meiningen (Güfel) Ehbach
1	(18)	200196	Lustenau (Eisenbahnbrücke) Rhein
1	(19)	200204	Enz Dornbirnerach
1	(21)	200212	Hoher Steg Dornbirnerach
1	(24)	200220	Lustenau (Hofsteig) Rheintalbinnenkanal
1	(26)	200238	Hard Bodensee
1	(27)	200246	Hopfreben Bregenzerach
1	(28)	200253	Au Bregenzerach
1	(29)	200261	Mellau Bregenzerach
1	(33)	200287	Schönenbach (Hengstig) Subersach
1	(34)	200295	Lingenau Subersach
1	(37)	200303	Krumbach-Zwing Weißbach
1	(38)	200311	Thal (Martinsbrücke) Rotach
1	(39)	200329	Kennelbach Bregenzerach
1	(40)	200337	Bregenz (Hafen) Bodensee
1	(41)	200345	Lochau Ruggbach
1	(42)	200352	Unterhochsteg Leiblach
1	(44)	200360	Lech Zürsbach
1	(45)	200378	Lech (Tannbergbrücke) Lech
1	(43)	200394	Unterhochsteg (Summenpegel) Leiblach mit Werkskanal
1	(25)	200410	Lauterach Dornbirnerach
1	(20)	200428	Schwarzach Schwarzach
1	(36)	200451	Hittisau (VKW) Bolgenach
1	(22)	200469	Altach (Zippersfeld) Gillbach
1	(30)	200493	Reuthe Bizauerbach
1	(12)	200501	Amerlügen Samina
1	(32)	200550	Bersbuch Bregenzerach
1	(31)	200568	Reuthe (Wehr) Bregenzerach
1	(23)	200576	Hohenems Emsbach
1	(35)	200584	Kälberweide Leckenbach
1	(7)	200592	Klösterle (OBB) Alfenz
1	(16)	200642	Sulz Frutz
1	(46)	201012	Steeg Lech
1	(47)	201038	Grießau Lech
1	(48)	201053	Vorderhornbach (Brücke) Hornbach
1	(50)	201087	Lechaschau Lech
1	(55)	201095	Scharnitz (Weidach) Isar
1	(53)	201111	Vils (Lände) Vils
1	(54)	201129	Scharnitz (Karwendelbrücke) Karwendelbach
1	(59)	201145	Pertisau (Seepegel) Achensee
1	(61)	201152	Ehrwald (Viadukt) Loisach
1	(62)	201160	Schalklhof Schalklbach
1	(63)	201178	Kajetansbrücke Inn
1	(64)	201194	Prutz Inn
1	(69)	201210	Galtür-Au Trisanna
1	(70)	201236	See i. P. Trisanna
1	(67)	201251	St. Anton am Arlberg-Moos Rosanna
1	(68)	201277	Strengen Rosanna
1	(72)	201293	Landeck-Perjen Inn
1	(74)	201319	Imst (Bahnhof) Inn
1	(75)	201335	St. Leonhard im Pitztal Pitze
1	(78)	201350	Vent (oberh. Niedertalbach) Rofenache
1	(79)	201376	Obergurgl Gurgler Ache
1	(80)	201392	Huben Ötztaler Ache
1	(82)	201434	Tumpen Ötztaler Ache
2	(86)	201459	Magerbach Inn
2	(88)	201475	Zirl Inn
2	(92)	201525	Innsbruck (oberh. Sill) Inn
2	(96)	201558	St. Jodok am Brenner Schmirnbach
2	(97)	201566	Steinach am Brenner Gschnitzbach
2	(98)	201574	Puig Sill
2	(99)	201582	Mühlen Navisbach
2	(102)	201624	Innsbruck-Reichenau Sill
2	(95)	201640	Gries am Brenner (mit UW-Kanal Obernberger Seebach
2	(104)	201665	Weer Weerbach
2	(105)	201673	Schwaz (Steinbrücke) Inn
2	(106)	201681	Jenbach-Rotholz Inn
2	(107)	201699	Klaushof (Brücke) Ziller
2	(109)	201715	Sausteinaste Zemmbach
2	(110)	201723	Persal Tuxbach
2	(111)	201749	Mayrhofen Ziller
2	(113)	201756	Zell am Ziller-Zellbergeben Ziller
2	(115)	201772	Rohr Gerlosbach
2	(116)	201780	Hart im Zillertal Ziller
2	(117)	201806	Brixlegg Inn
2	(118)	201814	Rattenberg Inn
2	(121)	201822	Mariathal Brandenberger Ache
2	(133)	201830	Rettenschöß Walchentaler Bach
2	(123)	201848	Hörbrunn Kelchsauer Ache
2	(124)	201863	Bruckhäusl Brixentaler Ache
2	(125)	201889	Kirchbichl - Bichlwang Inn
2	(128)	201897	Kaiserwerk Weißache
2	(129)	201905	Kufstein (Bahnhofsbrücke) Inn
2	(135)	201913	Kitzbühel (Bahnhofsbrücke) Kitzbüheler Ache
2	(137)	201921	Sperten Aschauer Ache
2	(138)	201939	St. Johann in Tirol Kitzbüheler Ache
2	(139)	201947	Almdorf Fieberbrunner Ache
2	(140)	201954	Wohlmuting Großache
2	(114)	201970	EW-Gmünd Gerlosbach
2	(108)	201996	Neukaser Zamserbach
1	(71)	202036	Landeck-Bruggen Sanna
1	(76)	202044	Ritzenried Pitze
2	(89)	202069	Kniepiß Melach
2	(90)	202077	Koflerkreuz Zirmbach
2	(84)	202093	Kühtai Längentalbach
1	(73)	202101	Nassereith (Wiesenmühle) Gurglbach
1	(66)	202119	Platz-Loch Fagge
1	(58)	202127	Klamm Leutascher Ache
2	(127)	202135	Söll Stampfangerbach
1	(57)	202143	Scharnitz (Gießenbach) Gießenbach
2	(126)	202168	Einlaufbauwerk Hintersteiner See
1	(56)	202176	Seefeld (Seepegel) Wildsee
1	(51)	202184	Seespitze Plansee
1	(52)	202192	Grän (Seepegel) Haldensee-Ausfluß
2	(93)	202200	Gries am Brenner (Seepegel) Brennersee
2	(122)	202218	Unterwindau Windauer Ache
1	(49)	202226	Stanzach Namlosbach
2	(143)	202234	Walchsee (Seepegel) Walchsee
2	(131)	202242	Thiersee (Seepegel) Thiersee
2	(132)	202259	Thiersee Thierseebach
3	(192)	202267	St. Ulrich am Pillersee (Seepe Pillersee
2	(94)	202275	Lueg Sill
2	(100)	202283	Krössbach Ruetz
2	(83)	202358	Oetz-Badeanstalt Piburger See
2	(141)	202382	Kössen-Hütte Großache
1	(60)	202507	Biberwier (Seepegel) Blindsee
8	(678)	202523	Arnbach Drau
2	(142)	202549	Schwendt-Unterbichl Kohlenbach
2	(136)	202556	Kitzbühel (Seepegel) Schwarzsee
2	(103)	202572	Hall-West Inn
1	(77)	202689	Vernagt Vernagtbach
2	(144)	203026	Wald i. Pzg. Salzach
2	(145)	203034	Sulzau Obersulzbach
2	(146)	203042	Neukirchen Untersulzbach
2	(148)	203067	Mühlbach (Pinzgau) Mühlbach
2	(149)	203075	Mittersill Salzach
2	(150)	203083	Haidbach Felber Ache
2	(153)	203109	Kaprun Kapruner Ache
2	(154)	203117	Zell am See (Seepegel) Zeller See
2	(155)	203125	Bruck (Salzach) Salzach
2	(156)	203133	Ferleiten Fuscher Ache
2	(157)	203141	Bruck (Fuscher Ache) Fuscher Ache
2	(158)	203158	Bucheben Hüttwinkelache
2	(159)	203166	Rauris (Unterland) Rauriser Ache
2	(160)	203174	Dienten Dientenbach
2	(161)	203190	Böckstein Naßfelder Bach
2	(163)	203208	Bad Hofgastein Gasteiner Ache
2	(166)	203224	Großarl Großarler Ache
2	(167)	203232	Wagrain Kleinarler Ache
2	(168)	203257	Kreuzbergmauth Fritzbach
2	(170)	203265	Schwaighofbrücke Lammer
2	(172)	203307	Obergäu Lammer
2	(173)	203315	Torren Torrener Bach
3	(174)	203323	Golling Salzach
3	(177)	203331	Römerbrücke Tauglbach
3	(178)	203349	Adnet Almbach
3	(180)	203364	St.Leonhard (Summenpegel) Berchtesgad.Ache m.Almk.
3	(181)	203398	Salzburg Salzach
3	(183)	203422	Moos Glanbach
3	(182)	203430	Itzling Alterbach
3	(184)	203448	Wallersee (Haltestelle) Wallersee
3	(187)	203455	Lengfelden Fischach
3	(188)	203463	Viehhofen Saalach
3	(189)	203471	Saalfelden Urslaubach
3	(190)	203489	Uttenhofen Leogangbach
3	(191)	203497	Weißbach Saalach
3	(193)	203505	Lofer (Loferbach) Loferbach
3	(194)	203513	Unken Saalach
3	(196)	203521	Siezenheim (Summenpegel) Saalach mit Werkskanälen
3	(198)	203539	Oberndorf Salzach
3	(202)	203547	Au-St.Georgen bei Salzburg Moosache
2	(152)	203554	Uttendorf Kraftwerk mit Stubache
3	(179)	203562	St.Leonhard Berchtesgadener Ache
3	(195)	203570	Siezenheim Saalach

3 (185)	203588	Wallersee Wallersee
2 (147)	203596	Habach Habach
3 (208)	203604	Mattsee (Seepegel) Niedertrumer See
3 (209)	203612	Obertrum (Seepegel) Obertrumer See
3 (210)	203620	Zellhof Grabensee
3 (217)	203638	Straßwalchen Hainbach
4 (293)	203646	St.Gilgen St.Wolfgangsee (Abersee)
4 (310)	203653	Fuschl Fuschlsee
4 (311)	203661	Hof bei Salzburg Fuschler (Griesler) Ache
5 (355)	203703	Flachau Enns
5 (356)	203711	Altenmarkt im Pongau Enns
5 (357)	203729	Radstadt (Enns) Enns
5 (358)	203737	Löbenau Taurach
8 (620)	203745	Muhr Mur
8 (622)	203752	St.Michael i. Lg. (Mur) Mur
8 (624)	203760	Mauterndorf Taurach
8 (625)	203778	Weißpriach Weißpriach
8 (628)	203786	Tamsweg (Taurach) Taurach
8 (623)	203794	Mörtelsdorf Mur
8 (629)	203802	Tamsweg (Mur) Mur
8 (630)	203810	Madling Thomatalbach
8 (621)	203828	Unterweißburg Zederhausbach
3 (203)	203836	Untereching Pladenbach
3 (197)	203844	Nußdorf Oichtenbach
2 (162)	203851	Böckstein (Summenpegel) Naßfelder Bach m.Werksk.
2 (164)	203901	Wallnerau (Pegel) Salzach
5 (359)	203919	Forstau Forstaubach
2 (171)	203927	Abtenau Au Schwarzbach
3 (176)	203935	Kuchl Weißenbach
3 (175)	203943	St. Nikolaus Schwarzbach
2 (165)	203968	Wallnerau (Summenpegel) Salzach m. KW-Schwarzach
8 (631)	203976	Kendlbruck Mur
2 (151)	203984	Stuhlfelden Stuhlfeldnerbach
8 (626)	203992	St.Andrä Göriachbach
8 (627)	204008	Lessach Lessachbach
2 (169)	204032	Werfen Salzach
3 (186)	204057	Seekirchen (Kläranlage) Fischach
3 (206)	204131	Perwang Strandbad Grabensee
3 (199)	204537	Holzöster Holzöstersee
3 (200)	204545	Steinwag Moosache
3 (201)	204552	St. Pantaleon (Ort) Höllerer Seebach
3 (204)	204560	Ettenau Salzach
3 (211)	204586	Laimhausmühle Mattig
3 (213)	204602	Lochen Mühlberger Bach
3 (214)	204610	Pfaffstätt Mattig
3 (216)	204636	Friedburg Schwemmbach
3 (225)	204677	Jahrsdorf Mattig
3 (226)	204685	Waldzell Waldzeller Ache
3 (227)	204693	Mettmach Mettmach
3 (230)	204701	Bauerding Lochbach
3 (231)	204719	Mamling Ach
3 (233)	204727	Pramet Oberach
3 (234)	204735	Ried im Innkreis (Ort) Rieder Bach
3 (235)	204750	Haging Antiesen
3 (236)	204768	Osternach Osternach
3 (238)	204776	Schärding Inn
3 (240)	204784	Riedau Pram
3 (243)	204826	Angsüß Pfudabach
3 (244)	204834	Alfersham Pfudabach
3 (245)	204842	Diersbach Diersbach
3 (246)	204859	Taufkirchen Pram
3 (247)	204867	Pramerdorf Pram
3 (250)	204875	Oberkappel Ranna
3 (252)	204883	Obermühl Kleine Mühl
3 (253)	204891	Vorderanger Große Mühl
3 (254)	204909	Pfaffetschlag Klafferbach
3 (255)	204917	Furtmühle Große Mühl
3 (256)	204925	Hartmannsdorf Steinerne Mühl
3 (257)	204933	Teufelmühle Große Mühl
4 (266)	204958	Pichl bei Wels Innbach
4 (268)	204974	Ströttting Trattnach
4 (269)	204990	Still Stillbach
4 (270)	205013	Grieskirchen Trattnach
4 (271)	205021	Bad Schallerbach Trattnach
4 (272)	205039	Fraham Innbach
4 (260)	205047	Neumarkt im Hausruckkreis Dürre Aschach
4 (264)	205054	Kropfmühle Aschach
4 (273)	205062	Bad Mühllacken Pesenbach
4 (265)	205070	Pfaffing Aschach
4 (276)	205088	Rottenegg Große Rodl
4 (279)	205096	Asberg Großer Haselbach
4 (286)	205104	Obertraun Traun
4 (287)	205112	Lahn Hallstätter See
4 (288)	205120	Waldbachstrub Waldbach
4 (289)	205138	Steeg (Bootshütte) Hallstätter See
4 (290)	205146	Steeg (Seeausfluss) Traun
4 (292)	205153	Bad Ischl (Maxquelle) Traun
4 (294)	205161	Strobl St.Wolfgangsee (Abersee)
4 (295)	205179	Strobl (Bürglstein) Ischl
4 (296)	205187	Bad Ischl (Giselabrücke) Ischl
4 (298)	205195	Rettenbach Traun
4 (300)	205203	Ebensee Traun
4 (301)	205211	Jagdschloß Langbathsee Vorderer Langbathsee
4 (302)	205229	Ebensee (Unterlangbath) Langbathbach
4 (303)	205237	Ebensee (Landungssteg) Traunsee
4 (304)	205245	Gmunden (Esplanade) Traunsee
4 (306)	205252	Roitham Traun
4 (307)	205260	Zell am Moos Zeller See (Irrsee)
4 (308)	205278	Mondsee (Armaturenwerk) Zeller Ache
4 (309)	205286	Mondsee (Limnolog.Institut) Mondsee
4 (312)	205294	St. Lorenz Griesler Ache
4 (313)	205302	See am Mondsee Mondsee
4 (315)	205328	Unterach am Attersee Attersee
4 (316)	205336	Weißenbach am Attersee Ausserer Weißenbach
4 (317)	205344	Weißenbach am Attersee (Seepeg Attersee
4 (318)	205351	Kammer Attersee
4 (319)	205369	Raudaschlsäge Ager
4 (321)	205377	Stauf Vöckla
4 (322)	205385	Redl Frankenburger Redl
4 (323)	205393	Timelkam Vöckla
4 (324)	205401	St. Georgen im Attergau Dürre Ager
4 (326)	205419	Vöcklabruck Vöckla
4 (327)	205427	Schalchham Ager
4 (328)	205435	Aurachkirchen Aurach
4 (329)	205443	Pitzenberg Staiger Bach
4 (330)	205450	Fischerau Ager
4 (331)	205468	Lambach (Traunbrücke) Traun
4 (332)	205476	Oberschwaig Schwaiger Bach
4 (333)	205484	Almsee Almsee
4 (335)	205500	Friedlmühle Alm
4 (337)	205518	Penningersteg Alm
4 (338)	205526	Hafeld Traun
4 (342)	205534	Oberschauersberg Aiterbach
5 (400)	205583	Leonstein Schmiedleitnerbach
4 (344)	205609	Holzermühle Sipbach
4 (346)	205633	Kirchdorf an der Krems Krems
4 (347)	205641	Kremsmünster (Ort) Krems
4 (349)	205658	Kremsdorf Krems
4 (350)	205682	Ebelsberg Traun
5 (354)	205690	St. Florian bei Linz Ipfbach
5 (378)	205732	Weyer Markt Gaflenzbach
5 (381)	205740	Reichraming Reichramingbach
5 (382)	205757	Jägerberg Enns
5 (383)	205765	Dietlgut Steyr
5 (385)	205773	Polsterlucke Krumme Steyr
5 (386)	205781	Hinterstoder Steyr
5 (387)	205799	Kniewas Steyr
5 (388)	205807	Spital am Pyhrn Teichl
5 (389)	205815	Windischgarsten Dambach
5 (390)	205823	Teichlbrücke Teichl
5 (393)	205831	St. Pankraz Teichl
5 (395)	205856	Steyrling Steyrling
5 (396)	205864	Klaus an der Pyhrnbahn Steyr
5 (397)	205872	Dandelmühle Paltenbach
5 (398)	205880	Innerbreitenau Krumme Steyrling
5 (399)	205898	Molln Krumme Steyrling
5 (401)	205914	Pergern Steyr
5 (402)	205922	Steyr (Ortskai) Enns
5 (405)	205948	Freistadt (Hafnerzeile) Feldaist
4 (297)	205955	Grabenbachbrücke Rettenbach
5 (408)	205971	Pfahnlmühle Waldaist
5 (409)	205989	Schwertberg (Kaolinwerk) Aist
5 (411)	205997	Königswiesen (Ort) Große Naarn
5 (412)	206003	Unterweißenbach Kleine Naarn
5 (413)	206029	Haid Naarn
5 (414)	206037	Sturmmühle Klambach
3 (215)	206052	Hocheck (Forsthaus) Schwemmbach
3 (222)	206078	Furth (Bundesstraße) Schwemmbach
3 (223)	206086	Furth (Ort) Schalchener Brunnbach
3 (224)	206094	St. Florian bei Uttendorf Florianer Brunnbach
3 (239)	206102	Pram Pram
4 (305)	206128	Theresienthal Traun
4 (261)	206151	Edtmühle Faule Aschach
4 (262)	206169	Niederspaching Aschach
4 (263)	206177	Knotzberg Leitenbach
4 (314)	206185	See am Mondsee (Au) Seeache
3 (237)	206201	Schärding (Schreibpegel) Inn
5 (416)	206227	Waldhausen (Seeausfluß) Sarmingbach
3 (219)	206250	Lengau (Basisableitung) Hainbach
3 (242)	206268	Lohstampf Messenbach
4 (320)	206276	Dürnau Ager
4 (336)	206292	Au (Mittlere Au) Laudach
3 (221)	206318	Kolming (Pfannenschmiede) Schwemmbach
3 (241)	206326	Winertsham (Steg) Pram
5 (380)	206367	Große Klause Reichramingbach
5 (353)	206375	St. Georgen an der Gusen (Bad) Gusen
4 (325)	206383	Timelkam (Fußgängersteg) Dürre Ager
4 (339)	206391	Wels-Lichtenegg Traun
4 (341)	206409	Wels-Lichtenegg (Summenstation Traun m.Welser Mühlbach
5 (384)	206425	Hinterstoder (Weißenbach) Weißenbach

5 (391)	206482	Roßleithen	Pießling
4 (334)	206508	Grünau	Alm
4 (340)	206516	Au bei der Traun	Welser Mühlbach
5 (394)	206524	Spering	Vorderer Rettenbach
5 (366)	206532	Hintersteineralm	Hintersteinerbach
5 (379)	206540	Pechgraben	Pechgraben
6 (512)	206557	Leopoldschlag	Maltsch
4 (267)	206565	HWR-Becken Leithen (Ausfluß)	Trattnach
5 (351)	206573	Engerwitzdorf	Große Gusen
5 (406)	206581	Kefermarkt	Feldaist
5 (403)	206599	Steyr (Zollamt)	Ramingbach
4 (345)	206607	Hörsching (Ort)	Hörschinger Bach
4 (299)	206615	Mitterweißenbach	Mitterweißenbach
3 (207)	206623	Österlehen	Enknach
4 (291)	206631	Bad Goisern	Stambach
4 (274)	206656	Zwettl an der Rodl	Große Rodl
4 (275)	206664	Zwettl an der Rodl (Gemeindeam	Diestlbach
5 (407)	206680	Weitersfelden	Wald-(Schwarze) Aist
3 (212)	206698	Elexlochen	Berndorfer Bach
3 (229)	206722	Lindlau	Moosbach
3 (218)	206730	Lengau	Hainbach
3 (228)	206748	Altheim	Mühlheimer Ache
5 (377)	206763	Platzl	Laussabach
3 (251)	206771	Koblmühle	Kleine Mühl
4 (343)	206797	Baumgarting	Grunbach
3 (232)	206805	Danner	Antiesen
4 (348)	206813	Unterrohr	Sulzbach
5 (392)	206821	Roßleithen (Klammstein)	Hinterer Rettenbach
3 (220)	206839	Kolming	Schwemmbach
3 (205)	206847	Ach	Salzach
5 (352)	206854	Unterweitersdorf	Kleine Gusen
3 (248)	207019	Achleiten	Donau
3 (249)	207027	Engelhartszell	Donau
3 (258)	207035	Wehrstelle KW Aschach	Donau
3 (259)	207043	Aschach an der Donau (Agentie)	Donau
4 (278)	207068	Linz	Donau
5 (404)	207084	Mauthausen (Strom-km 2110,98)	Donau
5 (415)	207100	Grein (Schiffsstation)	Donau
5 (418)	207126	Ybbs an der Donau	Donau
6 (438)	207134	Melk (Strom-km 2035,98)	Donau
6 (447)	207142	Stein-Krems	Donau
6 (477)	207183	Wien (Nußdorf)	Donau
6 (479)	207209	Wien (Brigittenau)	Donaukanal
6 (478)	207217	Wien (Kagraner Brücke)	Alte Donau
6 (480)	207225	Wien (Heiligenstädter Brücke)	Donaukanal
6 (481)	207233	Wien (Schwedenbrücke)	Donaukanal
6 (475)	207241	Korneuburg	Donau
6 (491)	207258	Fischamend (Sporthafen)	Donau
6 (506)	207266	Bad Deutsch Altenburg (Bauleit	Donau
6 (507)	207274	Hainburg an der Donau	Donau
7 (534)	207282	Wolfsthal (Strom-km 1874,84)	Donau
7 (525)	207290	Bernhardsthal (Staatsgrenzpunk	Thaya
7 (526)	207308	Hohenau an der March (Fluss-km	March
7 (529)	207316	Dürnkrut (Fluss-km 44,33)	March
7 (530)	207324	Angern an der March	March
7 (532)	207332	Marchegg (Fluss-km 14,98)	March
4 (277)	207340	Wilhering	Donau
6 (446)	207357	Kienstock	Donau
6 (466)	207365	Bärndorf	Donau
6 (505)	207373	Wildungsmauer	Donau
7 (533)	207407	Thebnerstraßl	Donau
5 (417)	207613	Isperdorf	Isper
5 (421)	207639	Lunz am See (Seepegel)	Lunzer See
5 (422)	207647	Lunz am See (Abfluß)	Seebach (Abfluß)
5 (423)	207654	Opponitz (Mirenau)	Ybbs
5 (425)	207688	Greimpersdorf	Ybbs
5 (424)	207696	Krenstetten	Urlbach
5 (426)	207704	Mitterbach (Brücke)	Große Erlauf
5 (427)	207712	Wienerbruck	Otscherbach
5 (428)	207720	Reith	Großer Lassingbach
5 (430)	207738	Kienberg (Neuhaus)	Große Erlauf
5 (431)	207746	Gaming	Gamingbach
5 (432)	207787	Neubruck	Jeßnitz
6 (434)	207795	Wieselburg (Messegelände)	Kleine Erlauf
6 (435)	207803	Niederndorf	Erlauf
6 (437)	207811	Weitenegg	Weitenbach
6 (440)	207829	Hörsdorf	Mank
6 (441)	207837	Matzleinsdorf	Melk
6 (442)	207845	Schwarzenbach a. d. Pielach (G	Pielach
6 (443)	207852	Hofstetten (Bad)	Pielach
6 (444)	207860	Großsierning	Sierningbach
6 (448)	207878	Imbach	Krems
6 (449)	207886	Furth (Göttweig)	Fladnitz
6 (453)	207894	Lilienfeld-Marktl	Traisen
6 (455)	207902	St. Veit an der Gölsen	Gölsen
6 (456)	207910	Windpassing	Traisen
6 (459)	207936	Zwettl (Sportplatzbrücke)	Zwettl
6 (460)	207944	Zwettl (Bahnbrücke)	Kamp
6 (458)	207951	Neustift	Kamp
6 (461)	207969	Kaltenbrunn	Purzelkamp
6 (462)	207977	Rastenberg	Purzelkamp
6 (463)	207985	Rosenburg (EVN)	Kamp
6 (465)	207993	Stiefern	Kamp
6 (468)	208009	Atzenbrugg (Bundesstraßenbrück	Perschling
6 (470)	208017	Siegersdorf	Große Tulln
6 (473)	208041	Hollenstein	Schmida
6 (474)	208058	Obermallebarn	Göllersbach
6 (483)	208082	Kennedybrücke	Wien
6 (485)	208090	Cholerakapelle	Schwechat
6 (487)	208108	Mödling	Mödling
6 (488)	208116	Fahrafeld	Triesting
6 (489)	208124	Hirtenberg	Triesting
6 (490)	208157	Schwechat (Hallenbad)	Schwechat
6 (492)	208207	Haschendorf (Jägersteg)	Fischa
6 (493)	208231	Schranawand	Fischa
6 (494)	208272	Gutenstein (Kirche)	Piesting
6 (495)	208280	Wöllersdorf (Hydro)	Piesting
6 (496)	208298	Wöllersdorf (Ausleitung)	Tiroler Bach
6 (497)	208306	Tattendorf	Piesting
6 (498)	208397	Moosbrunn (Feuchtland)	Schlauchgraben
6 (499)	208405	Gramatneusiedl	Jesuitenbach
6 (500)	208413	Marienthal (Bahnbrücke)	Fischa
6 (501)	208421	Reisenberg	Reisenbach
6 (503)	208439	Fischamend (Rohrbrücke)	Fischa
6 (508)	208447	Ulrichskirchen (Sportplatz)	Rußbach
6 (509)	208454	Leopoldsdorf im Marchfelde	Rußbach
6 (514)	208462	Ehrendorf	Lainsitz
6 (515)	208512	Amaliendorf	Braunaubach
6 (516)	208579	Hoheneich	Braunaubach
6 (517)	208611	Schwarzenau (Süd)	Deutsche Thaya
7 (520)	208629	Raabs an der Thaya	Thaya
7 (523)	208637	Zwingendorf	Pulkau
7 (524)	208645	Alt-Prerau	Thaya
7 (531)	208678	Bad Pirawarth	Weidenbach
7 (536)	208686	Schwarzau im Gebirge (Bundesst	Schwarza
7 (537)	208694	Singerin (Steg)	Naßbach
7 (538)	208702	Singerin (Höllental)	Schwarza
7 (539)	208710	Gloggnitz (Adlerbrücke)	Schwarza
7 (540)	208736	Stixenstein (Schloß)	Sierning
7 (541)	208744	Ternitz (Straßenbrücke)	Sierning
6 (504)	208751	Fischamend (HIAG)	Fischa
7 (542)	208785	Loipersbach	Schwarza
7 (544)	208819	Aspang-Höll	Großer Pestingbach
7 (545)	208827	Feistritz am Wechsel	Feistritz
7 (546)	208835	Warth	Pitten
7 (548)	208843	Erlach	Pitten
5 (429)	208850	Erlaufboden (EVN)	Große Erlauf
7 (549)	208884	Wiener Neustadt (Bundesstraßen	Leitha
7 (551)	208900	Bad Fischau (Thermalbad)	Warme Fischa
7 (552)	208918	Wiener Neustadt (Reitweg)	Warme Fischa
7 (553)	208926	Wiener Neustadt (Ostende)	Warme Fischa
7 (554)	208934	Peisching (Brücke)	Kehrbach
7 (555)	208967	Katzelsdorf (EVN)	Katzelsdorfer Werkskanal
6 (511)	208975	Wiener Neustadt (Flußbauhof)	Wiener Neustädter Kanal
7 (556)	208983	Wiener Neustadt (J. Straußg.)	Kehrbach
7 (557)	208991	Deutsch Brodersdorf (Straßenbr	Leitha
7 (558)	209007	Deutsch Haslau	Leitha
6 (451)	209098	St. Aegyd am Neuwalde	Unrechttraisen
6 (457)	209114	St. Pölten	Traisen-Mühlbach
6 (502)	209148	Klein-Neusiedl	Fischa-Werkskanal
7 (521)	209171	Hardegg	Thaya
7 (528)	209189	Niederabsdorf	Zaya
6 (439)	209197	Lachau	Melk
6 (486)	209239	Achau	Aubachkünette
5 (410)	209247	St. Pantaleon (Süd)	Erlabach
6 (482)	209254	Wolfsgraben	Wölfsgraben
6 (510)	209262	Engelhartstetten	Rußbach
7 (550)	209288	Zillingdorf	Leitha
5 (420)	209304	Lunz am See (Zufluß)	Seebach (Zufluß)
6 (464)	209338	Frauenhofen	Taffa
6 (450)	209361	Türnitz Markt	Türnitztraisen
6 (469)	209379	Wöllersdorf (Laaben)	Hochberggraben
6 (436)	209387	Laimbach	Laimbach
7 (543)	209395	Aspang Markt	Schopfgraben
6 (433)	209403	Schliefau	Schliefaubach
6 (472)	209411	Unterkirchbach	Hagenbach
6 (454)	209445	Haxenmühle	Halbach
7 (527)	209452	Asparn an der Zaya	Zaya
6 (476)	209460	Klosterneuburg (Prägarten)	Weidlingbach
6 (484)	209478	Klausenleopoldsdorf	Schwechat
6 (467)	209486	Böheimkirchen	Perschling
6 (513)	209494	Oberlainsitz	Lainsitz
6 (445)	209502	Elsarn	Spitzer Bach
7 (522)	209510	Pulkau	Pulkau
6 (452)	209536	St. Aegyd am Neuwalde (VOEST)	Unrechttraisen
7 (547)	209544	Scheiblingkirchen	Schlattenbach
5 (419)	209551	Lunz am See (Seestraße)	Ois
6 (471)	209569	Sieghartskirchen (Steg)	Kleine Tulln
7 (519)	209601	Alberndorf	Mährische Thaya
6 (518)	209742	Merkengersch	Deutsche Thaya

7 (561)	210013	Nickelsdorf (Kläranlage)	Leitha
7 (562)	210021	Nickelsdorf (Pötschring)	Komitatskanal
7 (563)	210039	Piringsdorf (Pfarrbrücke)	Rabnitz
7 (564)	210054	Mannersdorf an der Rabnitz (Ha	Rabnitz
7 (565)	210062	Oberpullendorf (Fußgeherbrück	Stoob
7 (567)	210070	Walbersdorf	Wulka
7 (568)	210088	Wulkaprodersdorf (Bundesstraße	Wulka
7 (571)	210096	Schützen am Gebirge	Wulka
7 (578)	210112	Rust (Seebad)	Neusiedler See
7 (579)	210120	Mörbisch am See (Zoll)	Neusiedler See
7 (573)	210138	Breitenbrunn (Seebad)	Neusiedler See
7 (574)	210146	Neusiedl am See (Seebad)	Neusiedler See
7 (576)	210153	Podersdorf am See (Badebucht)	Neusiedler See
7 (577)	210179	Illmitz (Biologische Station)	Neusiedler See
7 (580)	210187	Apetlon Staatsgrenzpunkt (A79)	Neusiedler See
7 (593)	210203	Markt Allhau (Musserbrücke)	Stögersbach
8 (598)	210211	Dobersdorf	Lafnitz
8 (607)	210229	Oberwart (Landeshauptstraße L3	Pinka
8 (609)	210237	Woppendorf	Pinka
8 (610)	210245	Altschlaining	Tauchenbach
8 (611)	210252	Hannersdorf	Tauchenbach
8 (612)	210260	Burg	Pinka
8 (616)	210286	Güssing (Kulturzentrum)	Strem
8 (617)	210294	Heiligenbrunn	Strem
8 (618)	210302	Kirchschlag in der Buckl.Welt	Zöbernbach
8 (619)	210310	Rattersdorf	Güns
7 (569)	210328	Trausdorf an der Wulka	Wulka
7 (572)	210351	Breitenbrunn (Schilfzone)	Neusiedler See
7 (575)	210369	Gols	Golser Kanal
7 (570)	210393	Oslip	Eisbach
8 (604)	210401	Eltendorf (Hackenwiesen)	Lafnitz
8 (606)	210419	Pinkafeld	Pinka
7 (535)	210435	Deutsch-Jahrndorf (Neuriießäcke	Wiesgraben
7 (559)	210443	Gattendorf (Schleuse)	Kleine Leitha
7 (560)	210450	Deutsch-Jahrndorf (Albrechtmüh	Kleine Leitha
7 (590)	210468	Neumarkt	Raab
8 (614)	210476	Bocksdorf	Strem
8 (615)	210484	Rauchwart	Strem
7 (566)	210500	Lutzmannsburg (Weingartenbrück	Rabnitz
4 (280)	210526	Archkogl	Traun
4 (281)	210534	Altaussee (Seeklause)	Altausseer See
4 (282)	210542	Altaussee (Traun)	Altausseer Traun
4 (283)	210559	Altaussee (Augstbach)	Augstbach
4 (284)	210583	Kainisch	Odenseetraun
4 (285)	210591	Bad Aussee (Hadeksteg)	Traun
5 (360)	210625	Tetter	Unterthaler Bach
5 (361)	210641	Schladming	Enns
5 (362)	210674	Aich	Enns
5 (364)	210732	Irdning	Donnersbach (Irdningbach
5 (363)	210740	Trautenfels	Enns
5 (365)	210773	Aigen im Ennstal-Ketten	Gulling
5 (367)	210799	Liezen (Röthelbrücke)	Enns
5 (368)	210815	Selzthal	Paltenbach
5 (369)	210823	Admont (Enns)	Enns
5 (371)	210849	Gstatterboden	Enns
5 (372)	210856	Hieflau	Erzbach
5 (373)	210864	Gußwerk	Salza
5 (374)	210872	Weichselboden (Lattenpegel)	Salza
5 (375)	210880	Weichselboden	Radmerbach (Buchbach)
5 (376)	210898	Wildalpen	Salza
7 (582)	210955	Arzberg (Moderbach)	Moderbach
7 (585)	210963	St.Ruprecht a. d. R. (Weizbach	Weizbach
7 (588)	210971	Takern II	Raab
7 (589)	210989	Feldbach	Raab
7 (591)	210997	Rohrbach an der Lafnitz	Lafnitz
7 (594)	211003	Wörth an der Lafnitz	Lafnitz
8 (597)	211011	Waltersdorf in Oststeiermark	Safenbach
8 (600)	211029	Anger	Feistritz
8 (601)	211037	Neudorf bei Ilz	Ilzbach
8 (602)	211045	Maierhofen	Feistritz
8 (632)	211086	Gestüthof	Mur
8 (633)	211102	St.Georgen ob Judenburg	Mur
8 (634)	211110	Zistl	Pusterwaldbach
8 (635)	211128	Pöls	Pöls
8 (636)	211136	Zeltweg	Mur
8 (640)	211169	Kammern im Liesingtal	Liesingbach
8 (641)	211185	Leoben	Mur
8 (642)	211193	St. Peter/Freienstein	Vordernberger Bach
8 (643)	211219	Mürzsteg	Mürz
8 (644)	211227	Neuberg an der Mürz	Mürz
8 (645)	211243	Kindthal	Mürz
8 (647)	211250	Hansenhütte	Thörlbach
8 (648)	211268	Kapfenberg-Diemlach	Mürz
8 (649)	211276	Arndorf	Lamingbach
8 (650)	211292	Bruck an der Mur unter Mürz	Mur
8 (651)	211300	Frohnleiten	Mur
8 (654)	211326	Graz	Mur
8 (658)	211334	Voitsberg	Kainach
8 (660)	211342	Lieboch	Kainach
8 (663)	211383	Schwanberg	Schwarze Sulm
8 (662)	211391	Wies	Weiße Sulm
8 (672)	211441	Tillmitsch	Laßnitz
8 (673)	211458	Leibnitz	Sulm
8 (674)	211466	Spielfeld	Mur
8 (675)	211474	Lipsch	Schwarzaubach
8 (676)	211490	Mureck (Schreibpegel)	Mur
8 (677)	211508	Fluttendorf	Gnasbach
8 (655)	211573	Graz m. MK	Mur mit Mühlkanal
7 (584)	211599	Mitterdorf an der Raab	Raab
5 (370)	211615	Weng bei Admont	Enns
8 (595)	211623	Pöllau (Prätisbach-II)	Prätisbach
8 (596)	211631	Pöllau (Saifenbach)	Saifenbach
8 (652)	211649	Deutschfeistritz	Ubelbach
8 (666)	211656	Gündorf	Saggaubach
8 (667)	211664	Frauental (Laßnitz)	Laßnitz
7 (592)	211680	Hammerkastell	Lafnitz
7 (583)	211698	Arzberg (Raab)	Raab
7 (586)	211706	St.Ruprecht a. d. R. (Raab)	Raab
8 (599)	211722	Rettenegg	Feistritz
8 (637)	211730	Eppenstein	Granitzenbach
8 (653)	211763	Friesach	Mur
8 (605)	211771	Pinggau	Pinka
8 (669)	211797	Wettmannstätten	Laßnitz
8 (671)	211805	Zehndorf	Gleinzbach
8 (668)	211813	Frauental (Wildbach)	Wildbach
8 (639)	211821	Unterwald	Liesingbach
8 (656)	211847	Mellach	Mur
8 (670)	211854	Wieselsdorf	Stainzbach
8 (646)	211862	Edelsdorf	Stanzbach
8 (657)	211870	Mellach m. MK	Mur mit Mühlkanal
7 (587)	211888	Flöcking	Rabnitzbach
8 (661)	211896	Gerbersdorf	Stiefing
8 (664)	211904	Gleinstätten	Sulm
8 (603)	211912	Ottendorf	Rittscheinbach
8 (638)	211920	Hammerjäger	Ingeringbach
9 (768)	211938	St. Vinzenz (Feistritzbach)	Feistritzbach
9 (769)	211946	St. Vinzenz (Schwarzenbach)	Schwarzenbach
8 (659)	211953	Hitzendorf	Liebochbach
8 (665)	211961	Hörmsdorf	Saggaubach
9 (681)	212027	Rabland	Drau
9 (683)	212043	Hinterbichl	Isel
9 (686)	212068	Innergschlöß	Gschlößbach
9 (687)	212076	Matreier Tauernhaus	Tauernbach
9 (688)	212084	Prossegg	Tauernbach
9 (689)	212092	Brühl	Isel
9 (690)	212100	Hopfgarten i. Def.-Zwenewald	Schwarzach
9 (691)	212118	Spöttling	Dorferbach
9 (692)	212126	Spöttling-Taurer	Teischnitzbach
9 (693)	212159	St. Johann im Walde (Brücke)	Isel
9 (694)	212167	Lienz	Isel
9 (685)	212183	Waier	Isel
9 (696)	212217	Obernußdorf	Debantbach
8 (680)	212225	Ausservillgraten	Winkeltalbach
9 (684)	212233	Hinterbichl (Mühle, mit UW-Kan	Islitz
9 (695)	212316	Lienz-Peggetz	Drau
9 (697)	212324	Oberdrauburg-OWF	Drau
9 (698)	212340	Irschen	Mödritschbach
9 (699)	212357	Sachsenburg (Brücke)	Drau
9 (700)	212365	Ranigoßbrücke	Möll
9 (701)	212373	Winklern	Möll
9 (703)	212381	Mallnitz	Mallnitzbach
9 (704)	212399	Kolbnitz a. d. Tauernbahn AHP	Möll
9 (705)	212407	Möllbrücke	Möll
9 (708)	212431	Gmünd-OWF	Lieser
9 (709)	212456	Ochsenhütte-Hochalm	Hochalmbach
9 (710)	212472	Pflüglhof	Malta
9 (711)	212498	Sandriesen	Malta
9 (713)	212514	Millstatt (See)	Millstätter See
9 (714)	212522	Seebrücke	Millstätter Seebach
9 (715)	212530	Spittal (Fasan)	Lieser
9 (718)	212563	Techendorf	Weißensee
9 (721)	212597	Urlaken-OWF	Ossiacher Seebach
9 (723)	212613	Maria Luggau (Moos)	Gail
9 (724)	212647	Mauthen	Gail
9 (725)	212670	Rattendorf	Gail
9 (726)	212704	Neudorf	Gösseringbach
9 (727)	212746	Presseggen	Pressegger See
9 (728)	212753	Nötsch	Gail
9 (729)	212761	Thörl	Gailitz
9 (730)	212787	Federaun	Gail
9 (731)	212795	Faak (Bundessportheim)	Faaker See
9 (732)	212829	Windisch-Bleiberg	Bodenbach
9 (733)	212837	Tscheppaschlucht	Loiblbach
9 (734)	212852	Miklauzhof	Vellach
9 (735)	212860	Maitratten	Gurk
9 (736)	212878	Urschwirtbrücke	Gurk
9 (737)	212886	Weitensfeld (Ost)	Gurk
9 (740)	212894	Hirt	Metnitz
9 (744)	212928	Hüttenberg	Görtschitz
9 (745)	212936	Brückl	Görtschitz

9 (750) 212951 Zollfeld
Glan
9 (754) 212985 Pörtschach am Wörther See
Wörther See
9 (755) 213009 Viktring
Viktringer Bach
9 (756) 213017 Stein
Steiner Bach
9 (757) 213025 Weinländer
Glanfurt
9 (758) 213033 Zell
Glan
9 (759) 213041 Gumisch
Gurk
9 (764) 213082 St.Gertraud
Lavant
9 (767) 213090 Krottendorf
Lavant
9 (722) 213116 Töbring
Treffner Bach
9 (702) 213124 Flattach
Möll
9 (717) 213132 Feistritz an der Drau
Drau
9 (753) 213140 Klagenfurt - See
Wörther See
9 (743) 213157 Launsdorf
Gurk
9 (749) 213165 St.Georgen am Längsee
Lavabach
9 (762) 213173 Lavamünd-OWF
Drau
9 (712) 213181 Döbriach
Rieger Bach
9 (706) 213199 Drauhofen
Drau
9 (707) 213207 Gries
Lieser
9 (716) 213215 Amlach
Drau
9 (719) 213231 Sonnberg
Tiebelbach
9 (747) 213249 Wimitz
Wimitz
9 (748) 213256 Breitenstein
Wimitz
9 (720) 213272 St. Andrä-OWF
Ossiacher See
9 (738) 213306 Grades
Metnitz
9 (765) 213314 St.Jakob
Weißenbach
9 (746) 213322 Mauthbrücken-OWF
Glan
9 (751) 213330 Wölfnitz
Moosburger Bach
9 (760) 213348 Unterburg
Klopeiner See
9 (742) 213355 Passering
Silberbach
9 (763) 213363 Bad St.Leonhard
Lavant
9 (766) 213371 Fischering
Lavant
9 (761) 213389 Kaunz
Wölfnitzbach
9 (741) 213397 Mölbling
Gurk
9 (739) 213405 Guldendorf
Olsabach
9 (752) 213488 Keutschach (See)
Keutschacher See
8 (608) 215012 Siget in der Wart
Zickenbach
7 (581) 215020 Deutschkreutz
Goldbach
8 (613) 215038 Moschendorf
Pinka
2 (87) 230078 Telfs (Fußgängersteg)
Inn
1 (65) 230300 Gepatschalm
Fagge
2 (85) 230342 Brunau
Ötztaler Ache
1 (81) 230383 Fundusalm
Fundusbach
2 (91) 230706 In der Au
Melach
2 (101) 230714 Fulpmes
Ruetz
2 (112) 230755 Schwendberg-Aue
Sidanbach
2 (119) 230896 Steinberg am Rofan-Außersteinb
Grundache
2 (120) 230904 Steinberg am Rofan-Untersteinb
Mühlbach
2 (134) 230912 Niederndorf (OBK)
Jennbach
2 (130) 230938 Kufstein (OBK)
Sparchenbach
9 (682) 231092 Lienz-Falkensteinsteg
Drau
8 (679) 231100 Eggeberg
Villgratenbach
1 (6) 231662 Lorüns-Aule
Ill
1 (9) 231670 Nenzing
Ill
1 (11) 231688 Beschling
Ill

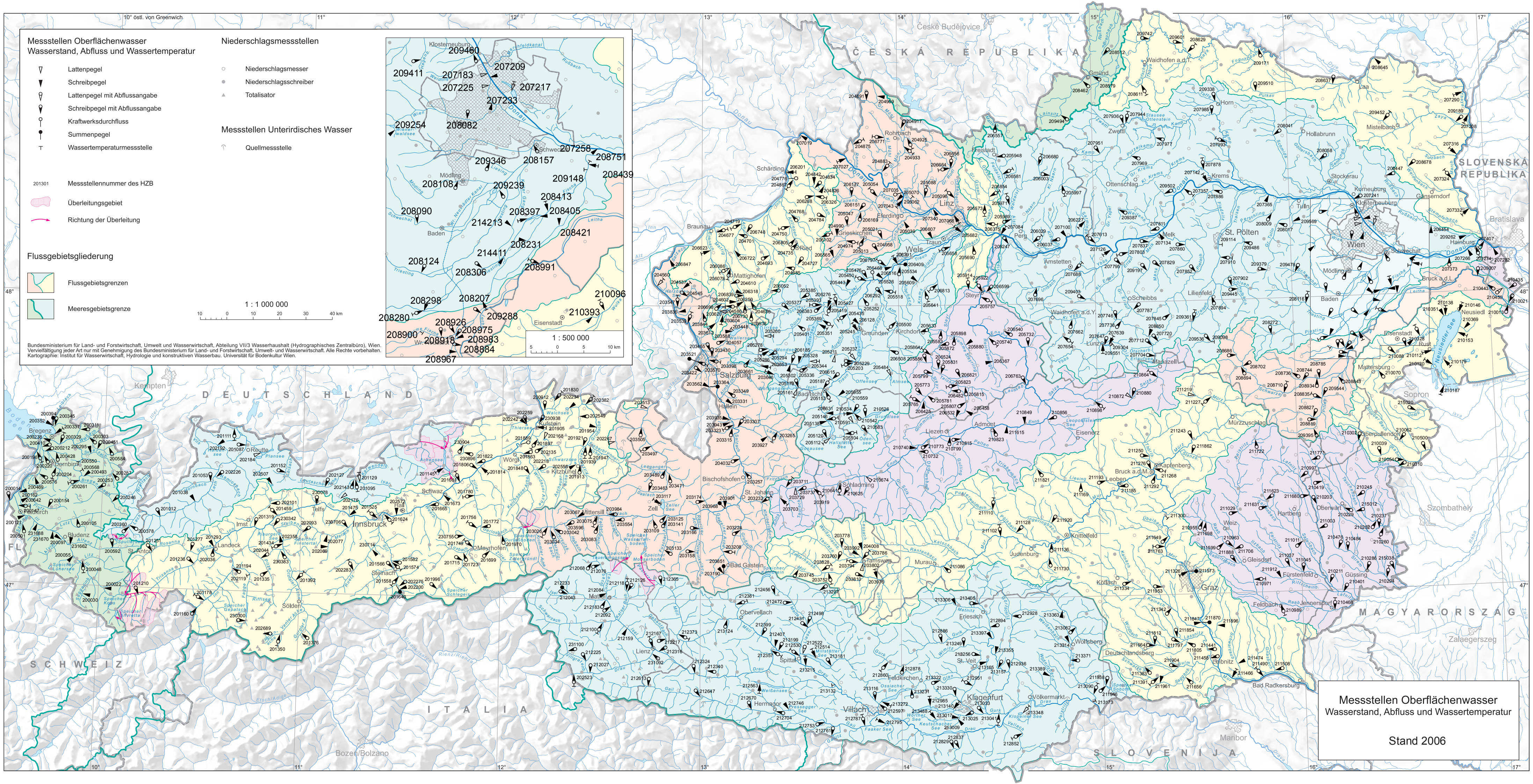
Messstellen Oberflächenwasser
Wasserstand, Abfluss und Wassertemperatur
Lattenpegel
Schreibpegel
Lattenpegel mit Abflussangabe
Schreibpegel mit Abflussangabe
Kraftwerksdurchfluss
Summenpegel
Wassertemperaturmesstelle
201301 Messstellennummer des HZB
Überleitungsgebiet
Richtung der Überleitung
Niederschlagsmesstellen
Niederschlagsmesser
Niederschlagsschreiber
Totalisator
Messstellen Unterirdisches Wasser
Quellmesstelle
Flussgebietsgliederung
Flussgebietsgrenzen
Meeresgebietsgrenze
1 : 1 000 000
10 0 10 20 30 40 km
1 : 500 000
5 0 5 10 km
Bundesministerium für Land- und Forstwirtschaft, Umwelt und Wasserwirtschaft, Abteilung VII/3 Wasserhaushalt (Hydrographisches Zentralbüro), Wien.
Vervielfältigung jeder Art nur mit Genehmigung des Bundesministerium für Land- und Forstwirtschaft, Umwelt- und Wasserwirtschaft. Alle Rechte vorbehalten.
Kartographie: Institut für Wasserwirtschaft, Hydrologie und konstruktiven Wasserbau. Universität für Bodenkultur Wien.
10° östl. von Greenwich
ČESKÁ REPUBLIKA
DEUTSCHLAND
SLOVENSKÁ REPUBLIKA
MAGYARORSZÁG
SLOVENIJA
SCHWEIZ
ITALIA
Messstellen Oberflächenwasser
Wasserstand, Abfluss und Wassertemperatur
Stand 2006

C.

Unterirdisches Wasser einschließlich Quellen

Hinweise zu Datenbestand und Auswertungen

Die folgende Tabelle gibt einen Überblick, welche UWQ-Zeitreihendaten sowohl bei den Hydrographischen Landesdiensten als auch bei der Abteilung VII/3 - Wasserhaushalt im Bundesministerium für Land- und Forstwirtschaft, Umwelt und Wasserwirtschaft **digital** verfügbar sind:

Parameter	**Zeitraum**	**Weitere Informationen**
Grundwasserabstich	ab 1966	Wöchentliche bis kontinuierliche (stündliche) Messungen
Grundwasserstand (Messwerte)	ab 1966	Wöchentliche bis kontinuierliche (stündliche) Messungen
Grundwasserstand (Monatsmittel)	ab 1930	Jahresmittel und –extrema
Grundwassertemperatur	ab 1966	Wöchentliche bis kontinuierliche (stündliche) Messungen
Grundwassertemperaturprofil	ab 1985	monatliche Messungen
Quellwasserstand	ab 1995	kontinuierliche Messungen, alle 15-Minuten
Quellschüttung	ab 1995	kontinuierliche Messungen, alle 15-Minuten
Quellwassertemperatur	ab 1995	kontinuierliche Messungen, alle 15-Minuten
Quellwasserleitfähigkeit	ab 1995	kontinuierliche Messungen, alle 15-Minuten
Quellwassertrübung	ab 1995	kontinuierliche Messungen, alle 15 od. 60-Minuten

Tabelle: Übersicht über die beim Hydrographischen Dienst in Österreich digital verfügbaren Daten des Sachgebietes „Unterirdisches Wasser einschließlich Quellen“

Zu jeder Messstelle sind alle hydrologisch relevanten Stammdaten und bei Quellmessstellen auch die Pegelschlüssel in einer relationalen Datenbank gespeichert. Die Daten der Zeitreihen werden in kompakter, binärer Form vorgehalten.

Unter der Internetadresse http://geoinfo.lfrz.at/eHYD zeigt eine Österreichkarte die Lage der Messstellen, auch die Grenzen der Porengrundwassergebiete können eingeblendet werden. Neben Messstelleninformationen stehen für Grundwassermessstellen Monatsmittel, Jahresmaxima und –minima des Grundwasserstandes sowie falls vorhanden der Grundwassertemperatur seit Beobachtungsbeginn zum Download zur Verfügung. Für Quellmessstellen werden Tagesmittel der Schüttung, der Leitfähigkeit und der Temperatur angeboten.

Die Anzahl der veröffentlichten Grundwassermessstellen hat sich um 138 Messstellen erhöht. Erstmals werden Messstellen der Porengrundwassergebiete Fernpass, Ehrwalder Becken, Oberes Gericht, Loferer Becken, Ebensee, Pittental, Parndorfer Platte rezent, Drauchenbachtal, Radenthein, Landskroner Feld und Krappfeld 1. Grundwasserstockwek veröffentlicht. Weiters fanden Grenzkorrekturen von Grundwassergebieten, die in manchen Fällen auch mit Namensänderungen einhergingen, statt. So wurden die neuen Gebiete Oberes Gericht und Parndorfer Platte rezent vom Oberinntal bzw. der Parndorfer Platte abgespalten und sind nun eigenständige Gebiete. Das Gebiet Heideboden wurde nach Süden hin, zu Lasten der Parndorfer Platte, vergrößert. Die bestehenden Messstellen wurden entsprechend zugeordnet. Das in der Karte mit seiner Kurzform Malmkarst bezeichnete Thermalgrundwassergebiet heißt nun im Tabellenteil korrekt Thermalgrundwasser Oberösterreichisch-Bayrische Molasse.

Im Quellenteil sind Hauptwerte von 73 Quellmessstellen enthalten. Mit Beginn des Jahres 2006 wurden drei Messstellen in Oberösterreich, die bis dahin als OWF-Pegel geführt wurden, in das Quellmessnetz übernommen und die Messung der weiteren Quellparameter begonnen. Es handelt sich dabei um die Messstellen Florianer Brunnbach (früher St. Florian bei Uttendorf), Brunnental (früher Brunnental/Schwarzbach) und die Landesstation Langwies/Miesbach (früher Langwies). Außerdem sind in diesem Jahr die Messstellen Hegnauerbründl Lindgraben im Burgenland und Oswaldiquelle in Kärnten neu hinzugekommen.

Datenausfälle durch Naturereignisse, technische Defekte, oder unbefugte Manipulationen an den Messstellen sind leider nicht zu vermeiden. Daten der Quellmessstellen werden nicht ergänzt, sondern mit den Lücken dargestellt. Liegen in einem Jahr für mehr als 22,5% der Tage keine Schüttungswerte vor, wird es in der Reihenauswertung nicht berücksichtigt und als Fehljahr gezählt.
In der Regel liegen von allen Parametern Viertelstundenwerte vor, für die Trübung in manchen Fällen auch Stundenwerte. Ausnahmen sind mit entsprechenden Fußnoten gekennzeichnet. Die Datensammler sind beim Wasserstand meist auf mm eingestellt. Wenn die Jahresganglinien dadurch ein störendes Rauschen zeigen, wurden in der Graphik Tagesmittel dargestellt. Bei den Parametern Leitfähigkeit und Trübung wurden bis auf wenige Ausnahmen nur Tagesmittel dargestellt, weil die punktierte Signatur Viertelstundenwerte nicht auflösen kann.

An den nachstehend angeführten Messstellen des Sachgebietes „Oberflächenwasser“ werden Quellen bzw. Grundwasseraustritte beobachtet. Die für eine generelle Charakterisierung dieser Quellen bzw. Grundwasseraustritte vorliegenden Wasserstands-, Abfluss- und Wassertemperaturdaten (W, Q, WT) können aus den im Teil B / Oberflächenwasser (OG) enthaltenen Tabellen (siehe Seitenangabe) entnommen werden:

Polsterlucke/Krumme Steyr	(W, Q / OG 26, OG 194)
Haschendorf (Jägersteg)/Fischa	(W, WT / OG 31, OG 348)

Erstmals werden in diesem Jahrbuch Messwerte der ungesättigten Zone veröffentlicht. Es handelt sich um die Messstellen Stadlmoar bei Zeltweg und Kalsdorf bei Graz, zwei Wiesenstandorte mit stark unterschiedlichem Grundwasserneubildungsverhalten.

Das hydrographische Messnetz der ungesättigten Zone

Die folgende Abbildung gibt einen Überblick darüber, wo der österreichische hydrographische Dienst Messstellen in der ungesättigten Zone zur Erfassung des Bodenwasserhaushaltes betreibt.

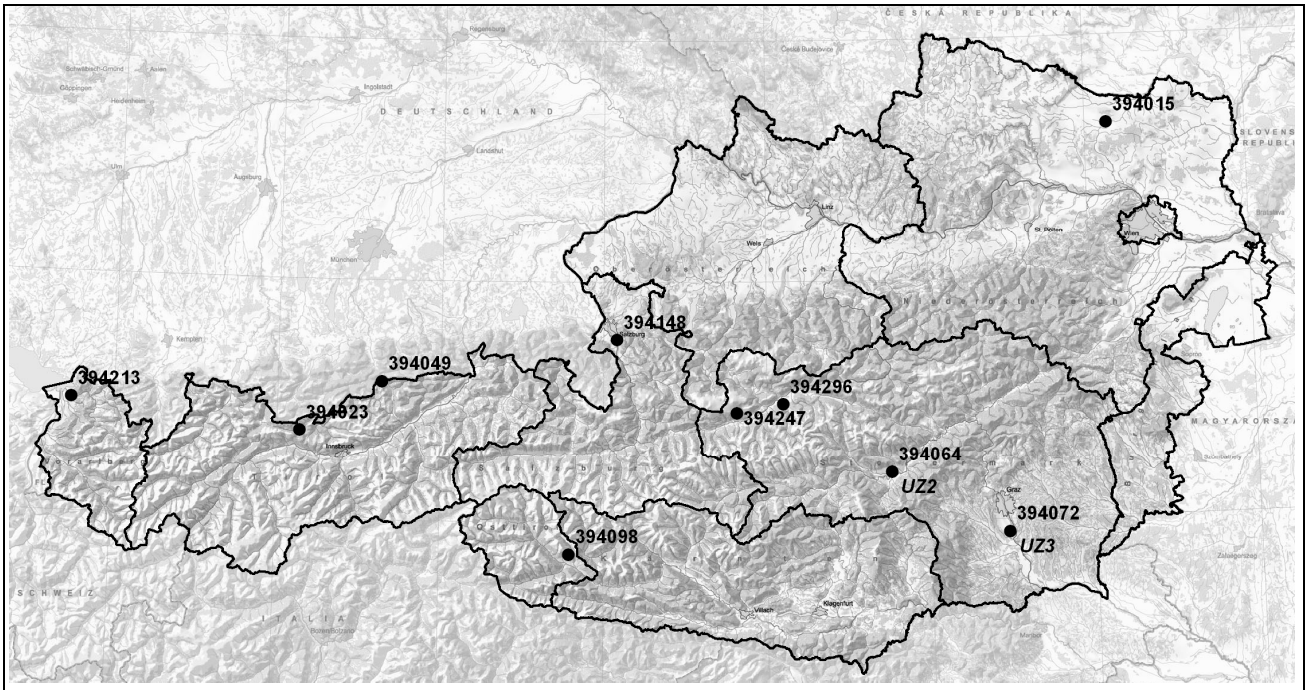

Abbildung: Überblick über die kontinuierlich aufzeichnenden Messstellen in der ungesättigten Zone

Mit dem Ausbau der Messstellen wurde 1997 begonnen. Seither konnte jedes Jahr eine neue Messstelle in Betrieb genommen und so das Messnetz auf 10 Messstellen erweitert werden. Jede Messstellen besteht aus 1 oder 2 Freilandprofilen. An einigen Messeinrichtungen wird ergänzend ein Lysimeter beobachtet. Die Freilandprofile reichen bis zum anstehenden Muttergestein bzw. bis zur nicht mehr wurzelbeeinflussten Bodenschichte in eine Tiefe von 0.5 bis 3m. In tiefengestuften Bodenhorizonten werden der Wassergehalt, die Saugspannung und die Temperatur kontinuierlich in 30 bis 240 Minuten Zeitschritten gemessen und mit Datensammlern erfasst. .

Je nach Profiltiefe sind 4 bis 7 Messhorizonte eingerichtet. Für die Saugspannungsmessung werden Tensiometer und Matrixsensoren verwendet und ab 2005 Wassergehaltskontrollmessungen durchgeführt.

Die Erfassung der Grundwasserneubildung im ungestörten Medium ist das primäre Ziel des Messprogramms in der ungesättigten Bodenzone. Mit dem Gradienten der Saugspannung an der Profilunterkante wird die Grundwasserneubildung gerechnet und mit einem Bodenwasserhaushaltsmodell sowie mit dem Anstiegsverhalten einer zugehörigen Grundwasserstandsmessstelle überprüft. Mit der Auswertung der Messstellen Stadlmoar und Kalsdorf-Grünland erfolgt erstmals die Darstellung der Ergebnisse im hydrographischen Jahrbuch Österreichs. Zukünftig werden für ausgewertete Messstellen Tagesmittel oder Tagessummen von Profilwassermengen und der Grundwasserneubildung sowie Monatssummen der bilanzierten Verdunstung veröffentlicht. Zusätzlich dazu sind auf Anfrage die Rohwerte der Messparameter und weitere Informationen zum Bodenprofil wie Sieblinien, Wassergehalts-Saugspannungsbeziehungen und Funktionen der kapillaren Leitfähigkeit in der Abteilung VII/3 - Wasserhaushalt im Lebensministerium zu beziehen.

Messstelle	Rohdatenzeit-raum	Auswertezeitraum
394213/189 - Lauterach, Vorarlberg (Nord/Süd)	ab 2005	Mär.2005 – Okt.2005
394023 – Leutasch, Tirol	ab 1998	Nov.2001 – Nov.2005
394049/155/163/171 - Achenkirch, Tirol (M1,M2,M3,M4)	ab 1997	1997 - 2006
394098/205 – Thurn-Zettersfeld, Tirol	ab 1999	
394148 – Elsbethen, Salzburg	ab 2002	2004 - Okt. 2006
394247/239 – Stoderzinken, Steiermark	ab 2005	
394296/304/254/221/262/270/288 – Gumpenstein, Steiermark	ab 2004/2007	
394064 – Stadlmoar, Steiermark	ab 2000	2000 – 2006 (Seite **UZ2**)
394072/130/080 – Kalsdorf, Steiermark – (Grünland,Wald)	ab 2001	2001 – 2005 (Seite **UZ3**)
394015/197 – Schalladorf, Niederösterreich (NOE)	ab 1997/2004	1997-2000

Tabelle: Übersicht über die beim hydrographischen Dienst in Österreich digital verfügbaren Daten der ungesättigten Zone

2006

Hauptwerte des Wasserhaushaltes der ungesättigten Zone in Monatsmitteln/Monatssummen
Profilwassermengen, Grundwasserneubildung, bilanzierte tatsächliche Verdunstung in mm

Messstellenname: Stadlmoar | **Messstellenart: Freilandprofil** | **Mst.Nr.:** 394064
Bundesland: Steiermark | **Grundwassergebiet:** Aichfeld-Murboden | **Höhe:** 668.5 m ü.A.
Gewässer: Linder Bach | **Lage und Nutzung:** im freien Feld gelegen; Grünland
Messtiefen:10, 30, 60, 90, 120, 150 cm u.GOK | **Tiefe des durchwurzelten Bereiches:** 50 cm
Gesamt-Messprofil: Welkepunkt 155 - 185 mm | **Feldkapazität** 350 - 390 mm
durchwurzelter Bereich: Welkepunkt 80 - 90 mm | **Feldkapazität** 180 - 190 mm
Bundesamt für Wasserwirtschaft-IKT: Messprofil-Bodenansprache (Horizont,Bereich, Bodenart,Trockenrohdichte, Anteil Ø>2mm):
A 0-35cm sL 1.50 g/cm^3 5% , B 35-75cm sL 1.50 g/cm^3 5.7%, Bv 75-100cm lS 47.5% ; C 100-180 S 48.3%
Österreichische Bodenkarte (ÖBK): Kartierungsbereich/Bodenform: 23/13
ÖBK: Bodentyp/Ausgangsmaterial: kalkfreie Lockersediment-Braunerde aus vorwiegend feinem, älterem Schwemmaterial
zugehörige Grundwassermessstelle/n:309998 | **zugehörige Niederschlagsmessstelle/n:**111757

Parameter	I	II	III	IV	V	VI	Jahr	Reihe: minimale, mittlere und maximale Tages-/Monats-/Jahresmittel oder Summen	Datum oder Zeitraum
		minimales Tagesmittel/Tagessumme [mm]							
		maximales Tagesmittel/Tagessumme [mm]							
	VII	VIII	IX	X	XI	XII			
		minimales Tagesmittel/Tagessumme [mm]							
Wassermenge des Gesamtmessprofils	**337.96**	**331.70**	**339.08**	**329.70**	**325.10**	**324.60**		**minTmit 196.20**	**30.08.2003**
	343.71	342.04	349.66	340.25	347.82	337.19		minMmit 206.48	08.2003
	348.42	**372.98**	**375.70**	**365.20**	**377.30**	**360.90**	**Mittel:**	minJmit 284.53	2003
								mitJmit 320.04	2000-2005
	302.00	**302.80**	**316.80**	**318.70**	**339.00**	**338.80**	**339.56**	maxJmit 337.79	2000
	325.56	335.98	320.97	336.68	346.84	347.88		maxMmit 364.10	11.00
	358.00	**347.30**	**330.40**	**346.10**	**367.90**	**355.80**		**maxTmit 396.10**	**05.10.2005**
Wassermenge des durchwurzelten Messprofils	**179.06**	**176.50**	**178.68**	**170.70**	**164.60**	**165.10**		**minTmit 90.60**	**30.08.2003**
	180.90	179.94	181.44	177.12	177.37	174.27		minMmit 96.49	08.2003
	182.62	**187.92**	**186.00**	**187.70**	**188.20**	**189.90**	**Mittel:**	minJmit 150.48	2003
								mitJmit 169.79	2000-2005
	147.10	**151.80**	**156.00**	**158.80**	**177.70**	**176.80**	**175.66**	maxJmit 178.92	2000
	163.83	175.23	160.10	176.00	181.23	180.61		maxMmit 188.39	11.2000
	186.10	**185.80**	**169.60**	**185.30**	**188.00**	**187.00**		**maxTmit 194.90**	**08.10.2000**
Grundwasserneubildung/ kapillarer Anstieg	**0.44**	**0.32**	**0.45**	**0.40**	**0.46**	**0.52**		**minTsum -0.71**	**14.08.2003**
	17.10	18.47	35.18	17.76	41.51	22.10		minMsum -19.91	08.2003
	0.79	**2.30**	**6.07**	**1.08**	**3.29**	**1.13**	**Summe:**	minJsum 41.46	2003
								mitJsum 157.26	2001-2005
	0.45	**0.38**	**0.38**	**0.39**	**0.58**	**0.78**	**285.36**	maxJsum 233.44	2005
	24.25	15.04	12.04	14.33	30.58	37.00		maxMsum 52.83	08.2005
	1.26	**0.59**	**0.42**	**0.66**	**3.18**	**1.82**		**maxTsum 10.59**	**13.08.2002**
tatsächliche Verdunstung	**3.00**	**18.00**	**32.00**	**62.00**	**90.00**	**76.00**	**Summe:**	**minMsum 1.00**	**12.2005**
	118.00	**105.00**	**47.00**	**21.00**	**1.00**	**0.00**	**573.00**	minJsum 531.00	2003
								mitJsum 561.80	2001-2005
								maxJsum 588.00	2005
								maxMsum 134.00	**07.2005**

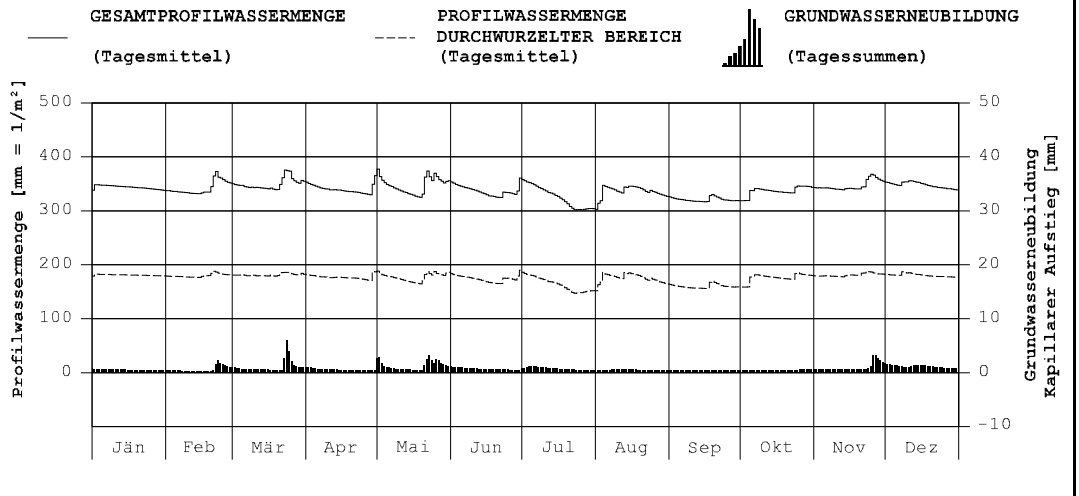

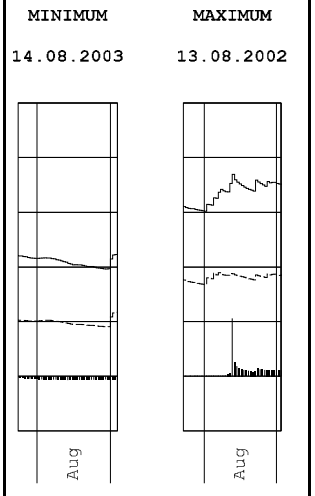

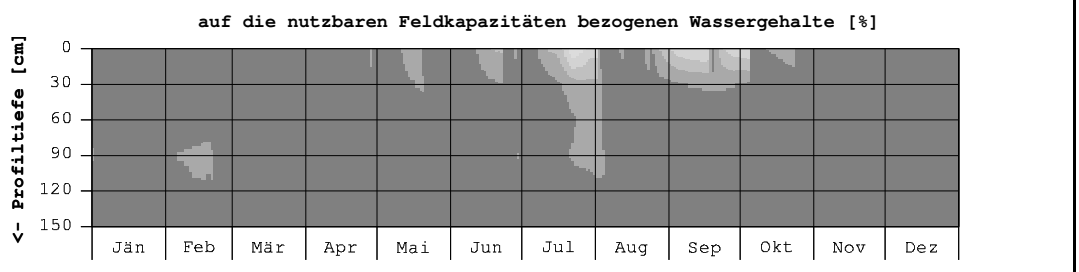

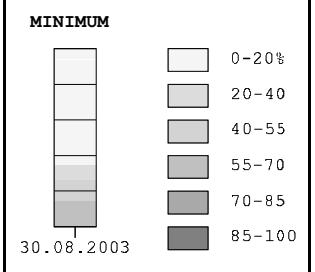

2006

Hauptwerte des Wasserhaushaltes der ungesättigten Zone in Monatsmitteln/Monatssummen
Profilwassermengen, Grundwasserneubildung, bilanzierte tatsächliche Verdunstung in mm

Messstellenname: Kalsdorf Grünland | **Messstellenart: Doppel-Freilandprofil** | **Mst.Nr.:** 394072
Bundesland: Steiermark | **Grundwassergebiet:** Grazer Feld | **Höhe:** 320 m ü.A.
Gewässer: Mur-Mühlgang; Schottergruben | **Lage und Nutzung:** im ebenen Feld in Waldnähe gelegen; Grünland
Messtiefen:10, 30, 60, 90, 120, 150 cm u.GOK | **Tiefe des durchwurzelten Bereiches:** 50 cm
Gesamt-Messprofil: Welkepunkt 50 - 60 mm | **Feldkapazität** 170 - 190 mm
durchwurzelter Bereich: Welkepunkt 25 - 35 mm | **Feldkapazität** 90 - 100 mm
Bundesamt für Wasserwirtschaft-IKT: Messprofil-Bodenansprache (Horizont,Bereich, Bodenart,Trockenrohdichte, Anteil Ø>2mm):
Ap 0-15cm sL 1.43 g/cm3 31% , B 15-30cm sL 1.48 g/cm3 42%, D 30-80cm S 70% ; D 80-110cm S 64%; D110-200cm S 69%
Österreichische Bodenkarte (ÖBK): Kartierungsbereich/Bodenform: 78/13
ÖBK: Bodentyp/Ausgangsmaterial: kalkfreie Lockersediment-Braunerde aus feinem, über grobem Terrassensediment
zugehörige Niederschlagsmessstelle/n: 196219 **zugehörige Grundwassermessstelle/n:** 310433, 340703

Parameter	I	II	III	IV	V	VI	Jahr	Reihe: minimale, mittlere und maximale Tages-/Monats-/Jahresmittel oder Summen	Datum oder Zeitraum
	minimales Tagesmittel/Tagessumme [mm]								
	maximales Tagesmittel/Tagessumme [mm]								
	minimales Tagesmittel/Tagessumme [mm]								
	VII	VIII	IX	X	XI	XII			
	minimales Tagesmittel/Tagessumme [mm]								
Wassermenge des Gesamtmessprofils	**167.50**	**148.40**	**140.20**	**104.70**	**114.20**	**121.40**		**minTmit 89.50**	**20.08.2001**
	182.47	158.91	161.64	126.49	148.07	158.47		minMmit 93.83	08.2001
	195.80	**171.10**	**179.20**	**152.20**	**193.90**	**187.90**	**Mittel:**	minJmit 150.28	2001
								mitJmit 159.03	2001-2005
	100.70	**101.50**	**98.60**	**144.70**	**160.10**	**166.60**	**152.79**	maxJmit 167.89	2005
	129.23	129.06	136.56	161.64	170.37	170.49		maxMmit 203.20	12.02
	168.80	**144.30**	**172.70**	**179.00**	**178.30**	**175.60**		**maxTmit 242.80**	**07.12.2002**
Wassermenge des durchwurzelten Messprofils	**89.00**	**76.00**	**68.00**	**38.00**	**49.00**	**46.00**		**minTmit 30.00**	**19.08.2001**
	98.48	84.43	86.77	57.60	81.97	79.63		minMmit 34.12	08.2001
	113.00	**99.00**	**106.00**	**86.00**	**123.00**	**105.00**	**Mittel:**	minJmit 76.69	2001
								mitJmit 81.94	2001-2005
	34.00	**35.00**	**36.00**	**75.00**	**84.00**	**90.00**	**80.19**	maxJmit 88.13	2005
	59.16	64.58	71.67	90.32	93.63	93.84		maxMmit 106.56	12.2002
	97.00	**80.00**	**111.00**	**108.00**	**103.00**	**100.00**		**maxTmit 123.80**	**25.09.2001**
Grundwasserneubildung/ kapillarer Anstieg	**0.30**	**0.10**	**0.10**	**0.10**	**0.10**	**0.10**		**minTsum 0.00**	**26.06.2001**
	12.60	6.50	6.50	4.50	2.40	14.30		minMsum 0.70	07.2003
	0.70	**0.30**	**0.30**	**0.30**	**0.10**	**0.80**	**Summe:**	minJsum 173.60	2001
								mitJsum 248.54	2001-2005
	0.10	**0.10**	**0.10**	**0.10**	**0.20**	**0.30**	**83.40**	maxJsum 285.60	2004
	5.70	2.70	1.70	4.90	10.50	11.10		maxMsum 77.90	10.2002
	0.30	**0.20**	**0.10**	**0.20**	**0.50**	**0.40**		**maxTsum 8.80**	**27.03.2004**
tatsächliche Verdunstung	**7.10**	**16.60**	**43.30**	**62.60**	**91.70**	**123.00**	**Summe:**	**minMsum 2.00**	**12.2004**
	97.00	**87.00**	**66.00**	**37.50**	**16.70**	**5.20**	**653.70**	minJsum 503.80	2003
								mitJsum 528.66	2001-2005
								maxJsum 543.50	2004
								maxMsum 102.20	**06.2001**

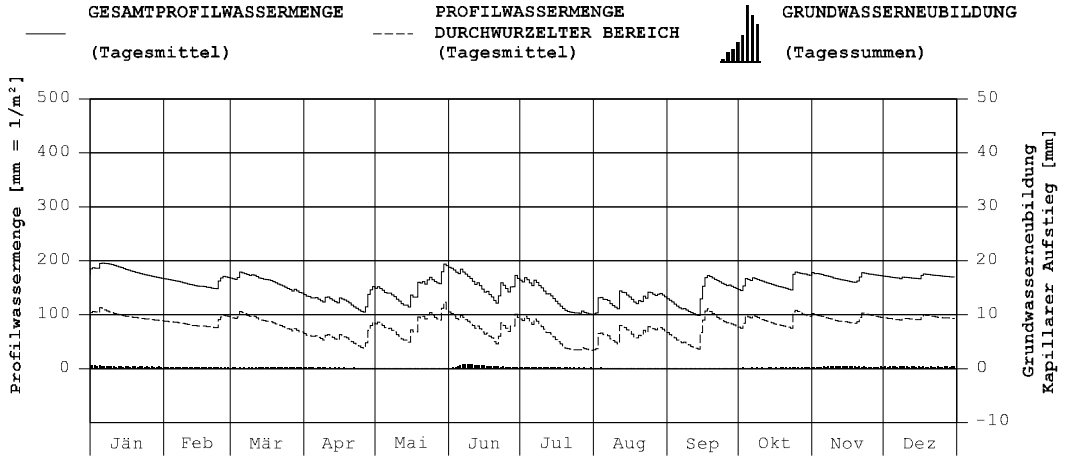

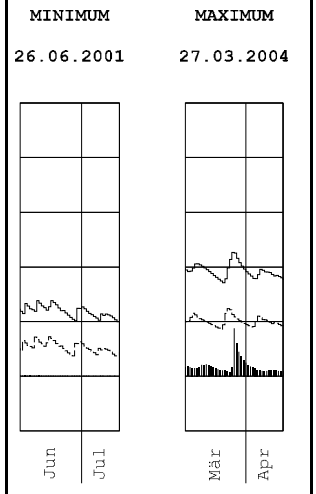

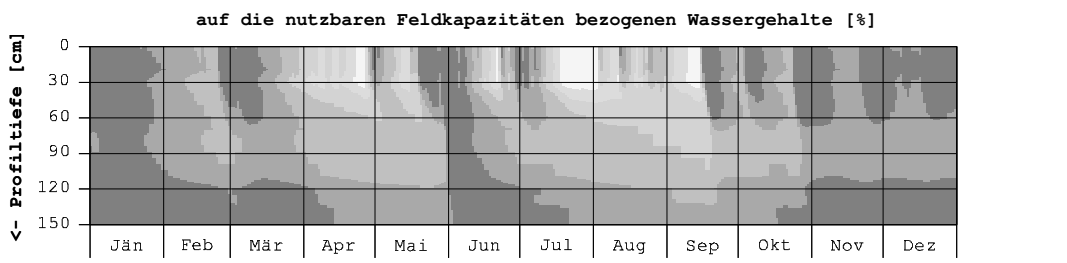

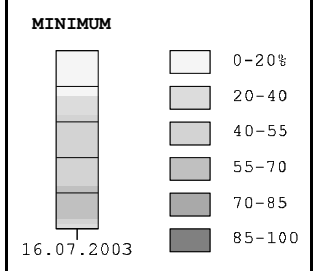

Hydrographisches Verzeichnis der Quellmessstellen mit Evidenzdaten

Nr.	Quellmessstelle	Messstellen-nummer	Land	Gewässer	Katastral-gemeinde	Gebirgsgruppe Nr.	Gebirgsgruppe Bezeichnung	Seehöhe m ü.A.	Beobachtungsbeginn Quell-schüttung	Beobachtungsbeginn Wasser-temperatur	Beobachtungsbeginn Leit-fähigkeit	Beobachtungsbeginn Trübung	Seite
	RHEINGEBIET												
1	**Fidelisquelle**	395756	V	Suggadinbach	Sankt Gallenkirc	2114	Scheienfluh - Madrisasp	1289	1998	1998	1998	1998	**Q3**
2	**Marulbachquelle**	395772	V	Marulbach	Marul	1211	Gamsfreiheit - Rote Wan	1045	2000	2000	2000	2000	**Q4**
3	**Gerstenbödenquelle**	395731	V	Frutz	Laterns	1111	Rheintal-Umrahmung	1083	1996	1996	1996	1996	**Q5**
4	**Goldbachquelle**	395749	V	Subersach	Egg	1126	Hoher Ifen West	997	1997	1997	1997		**Q6**
	DONAUGEBIET OBERHALB DES INN												
5	**Aubachquelle**	395764	V	Schwarzwasserbach	Riezlern	1127	Hoher Ifen Süd	1076	1999	1999	1999	1999	**Q7**
6	**Lehnbachquellen**	395400	T	Lech	Weißenbach	1136	Hochvogel	1011	1999	1999	1999		**Q8**
7	**Schwarzbach - Moosquel**	395368	T	Leutascher Ache	Leutasch	1232	Griesspitzen	1420	1999	1999	1999		**Q9**
8	**Schwarzlackenquelle**	395327	T	Johannesbach	Vomp	1257	Östliche Karwendelspitz	1195	1997	1997	1997		**Q10**
9	**Untere Schmittequelle**	396267	T	Loisach	Biberwier	1231	Grünstein	968	2004	2004	2004		**Q11**
	INNGEBIET OBERHALB DER SALZACH												
10	**Lareinsonntagspleisque**	396382	T	Lareinbach	Galtür	2124	Fluchthorn	1890	2003	2003	2003		**Q12**
11	**Alfutzquelle (I)**	396192	T	Starkenbach	Zams	1216	Leiterspitze	1255	2003	2003	2003		**Q13**
12	**Ochsenbrunnquelle**	395491	T	Pitze	Sankt Leonhard i	2251	Blockkogel	1407	1993	1993	1993		**Q14**
13	**Brunauquelle**	395335	T	Ötztaler Ache	Haiming	2351	Pirchkogel	718	1992	1992	1992		**Q15**
14	**Ursprungquelle (Lehnbe**	395509	T	Sturlbach	Obsteig	1232	Griesspitzen	1593	2002	2002	2002		**Q16**
15	**TW-Stollen Bettelwurf**	396226	T	Weißenbach	Absam	1253	Bettelwurf	1009	2002	2002	2002		**Q17**
16	Bollenbachquelle	395459	T	Vomperbach	Vomp	1256	Hochnissl	852	1992	1992	1992		*
17	**Stubbachquelle**	395350	T	Vomperbach	Vomp	1256	Hochnissl	980	1994	1994	1994		**Q18**
18	**Katzensteigquelle**	395418	T	Kasbach	Eben	1256	Hochnissl	870	1992	1992	1992		**Q19**
19	**Mühlbacherquelle**	395392	T	Kasbach	Jenbach	1256	Hochnissl	644	1993	1993	1993		**Q20**
20	**Lacknerbrunnquelle**	395517	T	Stilluppbach	Mayrhofen	2511	Hochfeiler	1120	1996	1996	1996		**Q21**
21	**Pulverermühlquelle**	395442	T	Steinberger Ache	Steinberg	1262	Guffertspitze	1053	1999	1999	1999		**Q22**
22	**Sauwinkelquellen (4-8)**	396440	T	Weißache	Ellmau	1415	Hohe Salve	746	2005	2005	2005		**Q23**
23	**Auebachquelle**	395467	T	Weißache	Ellmau	1311	Wilder Kaiser	991	1999	1999	1999		**Q24**
24	**Blaue Quelle**	395434	T	Inn	Erl	1341	Spitzstein	471	1992	1992	1992		**Q25**
25	**Schreiende Brunnen**	395343	T	Fieberbrunner Ache	Fieberbrunn	1417	Geißstein	970	1998	1998	1998		**Q26**
26	**Mühlbachlquelle**	395376	T	Kohlenbach	Schwendt	1321	Unterberghorn	676	2002	2002	2002		**Q27**
	SALZACHGEBIET												
27	**Dachserfall**	395251	S	Lammer	Unterberg	1511	Tennengebirge	672	2003	2003	2003	2003	**Q28**
28	**Gollinger Wasserfall**	395210	S	Schwarzbach	Weissenbach	1336	Göll - Rossfeld	555	1996	1996	1996	1996	**Q29**
29	**Friedlbrünn Quelle**	395228	S	Saalach	Lenzing	1324	Leoganger Steinberge	706	1997	1997	1997	1997	**Q30**
30	**Lastalquelle**	396184	T	Loferbach	Sankt Ulrich	1323	Loferer Steinberge	1000	2001	2001	2001	2001	**Q31**
	INNGEBIET UNTERHALB DER SALZACH												
31	**Florianer Brunnbach**	395129	O	Florianer Brunnbach	Helpfau	1576	Kobernaußer Wald	405	1976	2006	2006		**Q32**
	TRAUNGEBIET												
32	**Ödensee-Kaltwassertric**	395905	St	Ödenseetraun	Pichl	1549	Koppengebirge	770	1998	1998	1998		**Q33**
33	**Hirschbrunn**	395053	O	Traun	Hallstatt	1546	Hirlatz	508	2004	1997	1997	1997	**Q34**
34	**Waldbachursprung I**	395038	O	Waldbach	Hallstatt	1546	Hirlatz	874	1996	1996	1996	1996	**Q35**
35	**Langwies/Miesbach**	395145	O	Miesbach	Langwies	1567	Höllengebirge	477	1997	2006	2006		**Q36**
36	**Klingelmühlquelle**	395087	O	Sipbach	Sattledt	1673	Alpenvorland zwischen T	385	2004	2004	2004	2004	**Q37**
	ENNSGEBIET												
37	**Marbachquelle**	395244	S	Marbach	Flachau	2614	Mosermandl	1055	1997	1997	1997	1997	**Q38**
38	**Preunegger Siebenquell**	395897	St	Preuneggbach	Preunegg	2622	Kalkspitzen	1100	1997	1997	1997		**Q39**

Anmerkung:

Die Daten der mit * gekennzeichneten Quelle konnten aus technischen Gründen nicht vollständig ausgewertet werden.

Hydrographisches Verzeichnis der Quellmessstellen mit Evidenzdaten

Nr.	Quellmessstelle	Messstellen-nummer	Land	Gewässer	Katastral-gemeinde	Gebirgsgruppe Nr.	Gebirgsgruppe Bezeichnung	Seehöhe m ü.A.	Beobachtungsbeginn Quell-schüttung	Beobachtungsbeginn Wasser-temperatur	Beobachtungsbeginn Leit-fähigkeit	Beobachtungsbeginn Trübung	Seite
39	**Sagtümpel**	395863	St	Grimmingbach	Tauplitz	1622	Lawinenstein - Krahstei	970	1998	1998	1998		**Q40**
40	**Schwaigerquelle**	395954	St	Gollingbach	Ketten	2636	Hohe Trett - Schüttkoge	660	2000	2000	2000		**Q41**
41	**Edelrautenquelle**	395889	St	Sunkbach	Hohentauern	2644	Bösenstein	1715	1997	1997	1997		**Q42**
42	**Wassermannsloch**	395871	St	Erzbach	Münichtal	1741	Kalte Mauer	585	1995	1995	1995		**Q43**
43	**Schwabeltalquelle**	395939	St	Schwabelbach	Landl	1741	Kalte Mauer	800	1999	1999	1999		**Q44**
44	**Pfannbauernquelle I**	396127	St	Aschbach	Wegscheid	1747	Zeller Staritzen	794	1995	1995	1995		**Q45**
45	**Pießling Ursprung**	395103	O	Pießling	Roßleithen	1636	Warscheneck	753	2004	2004	2004	2004	**Q46**
46	**Rettenbachquelle**	395111	O	Hinterer Rettenbach	Rading	1651	Sengsengebirge	613	1999	1999	1999	1999	**Q47**
47	**Teufelskirche I**	395012	O	Vorderer Rettenbach	Sankt Pankraz	1651	Sengsengebirge	541	1995	1995	1995	1995	**Q48**
48	**Brunnental**	395137	O	Steyrling	Steyrling	1661	Kasberg	538	1976	2006	2006		**Q49**
49	**Steyernquelle**	395079	O	Krumme Steyrling	Innerbreitenau	1664	Ramsauer Größtenberg -	546	1997	1997	1997	1997	**Q50**
	DONAUGEBIET ZWISCHEN ENNS UND MARCH												
50	**Reithbachquelle**	395590	N	Ybbs	Sankt Georgen am	1827	Prochenberg - Friesling	560	1995	1995	1995	1995	**Q51**
51	**Steinbachquelle**	395608	N	Ybbs	Oisberg	1825	Oisberg	500	1999	1999	1999		**Q52**
52	**Große Mühlquelle**	395574	N	Erlauf	Nestelberg	1816	Ötscher	540	1995	1995	1995		**Q53**
	MOLDAUGEBIET												
53	**Geyerquelle**	395095	O	Bügelbach	Aigen	6841	Mühlviertel zwischen St	877	1998	1998	1998	1998	**Q54**
	LEITHAGEBIET												
54	**Wasseralmquelle**	396077	N	Naßbach	Schwarzau im Geb	1851	Schneealpe	802	1995	1995	1995	1995	**Q55**
55	**Ursulaquelle**	395582	N	Pitten	Petersbaumgarten	2872	Bucklige Welt östlich d	420	1995	1995	1995		**Q56**
	RABNITZGEBIET												
56	**Hegnauerbründl Lindgra**	396036	B	Mühlbach	Lindgraben	2872	Bucklige Welt östlich d	561	2006	2006	2006		**Q57**
57	**Windener Quelle**	396010	B	Neusiedler See	Winden am See	2911	Leithagebirge und östli	143	1999	1999	1999		**Q58**
	RAABGEBIET												
58	**Brunnaderquelle**	395913	St	Sulzbach	Falkenstein	2842	Waldheimat	745	1998	1998	1998		**Q59**
	MURGEBIET												
59	**Roßlochquelle**	395822	St	Mürz	Mürzsteg	1763	Königskogel	820	1997	1997	1997		**Q60**
60	**Siebenquellen I**	396093	St	Mürz	Krampen / Neuber	1851	Schneealpe	797	1995		1995	1995	**Q61**
61	**Hammerbachquelle**	395855	St	Hammerbach	Peggau	2836	Tanneben	410	1994	1994	1994	1995	**Q62**
62	**Reihbachquelle**	395848	St	Reihbach	Gressenberg	2772	Koralm	1360	1996	1996	1996		**Q63**
	DRAUGEBIET												
63	**Schwarzbodenquelle**	395426	T	Drau	Thal	3712	Sandspitze	1200	1995	1999	1999		**Q64**
64	**Gossenbachquelle**	395384	T	Gossenbach	Alkus	2542	Rotspitze (Schleinitz)	2005	1999	1999	1999		**Q65**
65	**Moosbrunnquelle**	395483	T	Auenlaue	Lavant	3712	Sandspitze	641	2000	2000	2000		**Q66**
66	**Lappenbachquelle**	395715	K	Dielenbach	Stein	3751	Nockberg	870	1999	1999	1999		**Q67**
67	**Fellbachquelle**	395707	K	Fellbach	Fellberg	3752	Latschur	888	1998	1998	1998		**Q68**
68	**Oswaldiquelle**	396523	K	St. Oswald-Bach	Kleinkirchheim	2715	Rosennock	1202	2005	2005	2005	2005	**Q69**
69	**Union Quelle**	395673	K	Drau	Sankt Martin	3742	Pungart	556	1995	1995	1995	1995	**Q70**
70	**Tiebelquelle**	396531	K	Seebach (Tiebel)	Himmelberg	2713	Wöllaner Nock	853	2005	2005	2005		**Q71**
71	**Kressquelle**	395699	K	Mahlbach	Mauthen	3831	Polinik	1090	2000	2000	2000	2000	**Q72**
72	**Maibachl**	396507	K	Gail	Villach	3741	Dobratsch	508	2003	2003	2003		**Q73**
73	**Zeutschacher Ursprungq**	395921	St	Ursprungbach	Zeutschach	2743	Grebenzen	1040	1999	1999	1999		**Q74**
74	Müllnernquelle	396572	K	Viktringer Bach	Keutschach am Se	2722	Sattnitz-Westteil	516	2004	2004	2004		*
75	**Draurainquelle**	395681	K	Drau	Aich	3942	Mittleres Jauntal	390	1998	1998	1998	1998	**Q75**

Anmerkung:
Die Daten der mit * gekennzeichneten Quelle konnten aus technischen Gründen nicht vollständig ausgewertet werden.

Hauptwerte der Quellschüttung, Wassertemperatur, Leitfähigkeit und Trübung

Nr.: 1 **FIDELISQUELLE** Mst.Nr.: **395756**

Gewässer: **Suggadinbach** Kat.Gemeinde: **Sankt Gallenkirch** Seehöhe: **1289.05** m.ü.A.

Art: **Karstquelle** Gebirgsgruppe: **Scheienfluh - Madrisaspit** Beobachtungsbeginn: **1998**

Quellschüttung: Tagesmittel in l/s

Mon / Tag	I	II	III	IV	V	VI	VII	VIII	IX	X	XI	XII
1.	113	110	95	111	133	782	752	340	499	217	165	128
2.	114	110	95	114	135	760	743	394	487	224	161	127
3.	113	107	95	112	136	718	737	464	471	230	160	125
4.	111	104	95	108	135	669	731	560	466	396	156	123
5.	112	104	95	107	134	564	728	616	440	430	150	122
6.	113	103	95	103	139	494	717	626	409	417	143	121
7.	113	104	95	103	152	459	716	652	394	407	142	120
8.	113	105	95	105	185	459	714	672	395	396	139	121
9.	112	104	95	106	193	480	711	671	392	360	141	120
10.	114	102	95	107	173	521	705	654	383	329	138	120
11.	112	102	95	104	193	603	692	638	352	300	138	120
12.	108	102	95	103	220	692	681	612	319	274	141	117
13.	110	103	95	104	234	762	662	589	296	249	142	116
14.	111	103	95	106	258	787	621	570	273	229	144	115
15.	110	104	95	110	242	797	580	535	257	216	145	115
16.	111	105	95	117	256	800	540	493	243	201	142	113
17.	110	104	95	120	349	808	500	457	317	192	144	112
18.	112	103	95	120	426	807	459	435	417	187	142	111
19.	112	102	95		698	820	419	414	481	183	142	111
20.	110	101	95		773	816	378	376	486	179	141	111
21.	111	100	95		771	812	346	367	462	177	138	110
22.	110	99	96		764	807	334	364	427	174	137	107
23.	111	98	96		795	800	317	349	402	171	137	104
24.	110	97	95	137	780	800	297	336	378	174	137	104
25.	106	96	95	135	733	803	276	404	331	170	135	103
26.	109	95	101	136	674	801	260	406	304	165	134	103
27.	109	95	111	135	667	796	245	397	286	162	133	100
28.	110	95	108	138	776	781	279	420	268	156	133	100
29.	110		101	139	823	783	335	477	249	162	131	100
30.	110		98	135	815	767	355	507	230	168	128	100
31.	110		109		802		349	502		166		100

Überschreitungsdauer der Quellschüttung

Berichtsjahr(J) **Reihe(R): 1998-2006, Fehljahre: 3**

Tage	(J)	(R)	Tage	(J)	(R)	Tage	(J)	(R)	Tage	(J)	(R)
0	837	837	**36**	718	679	**182**	156	187	**329**	100	115
1	823	810	**55**	626	578	**205**	137	148	**347**	95	110
2	820	806	**73**	493	541	**228**	123	138	**356**	95	103
3	816	800	**91**	427	508	**251**	113	132	**360**	95	96
6	808	783	**114**	367	441	**274**	110	125	**362**	95	95
9	803	771	**137**	279	354	**292**	107	122	**364**	95	95
18	787	743	**160**	201	259	**310**	103	119	**365**	95	92

Mon	I	II	III	IV	V	VI	VII	VIII	IX	X	XI	XII
Quellschüttung in l/s												
Tag	**25.**	**28.**	**01.**	**08.**	**01.**	**07.**	**27.**	**24.**	**30.**	**28.**	**30.**	**31.**
Min	106	95	95	103	131	444	240	325	223	152	128	100
Mit	111	102	97	116	438	718	522	493	371	241	142	113
Max	115	110	120	141	837	823	756	679	504	435	165	128
Tag	**01.**	**02.**	**27.**	**28.**	**29.**	**20.**	**01.**	**09.**	**01.**	**05.**	**01.**	**01.**
Wassertemperatur in °C												
Tag	**04.**	**04.**	**02.**	**30.**	**30.**	**01.**	**01.**	**04.**	**01.**	**07.**	**02.**	**01.**
Min	6.2	6.2	6.2	6.0	4.2	4.3	4.8	4.9	5.0	5.2	5.9	6.2
Mit	6.3	6.3	6.4	6.3	5.6	4.8	5.2	5.2	5.4	5.8	6.2	6.3
Max	6.5	6.4	6.8	6.9	6.6	5.4	6.0	5.6	5.8	6.2	6.4	6.4
Tag	**01.**	**01.**	**20.**	**01.**	**03.**	**08.**	**27.**	**23.**	**16.**	**26.**	**14.**	**03.**
Leitfähigkeit in µS/cm												
Tag	**01.**	**01.**	**27.**	**30.**	**19.**	**19.**	**01.**	**08.**	**19.**	**04.**	**01.**	**01.**
Min	157	168	165	143	77	86	102	111	113	113	136	141
Mit	163	170	172	159	113	101	114	120	123	131	139	145
Max	169	172	174	169	156	119	125	128	132	138	142	148
Tag	**28.**	**24.**	**12.**	**02.**	**08.**	**07.**	**27.**	**24.**	**30.**	**29.**	**30.**	**29.**
Trübung in FNU												
Tag	**18.**	**14.**	**31.**	**24.**	**26.**	**29.**	**23.**	**21.**	**25.**	**01.**	**30.**	**25.**
Min	8.6	8.8	5.3	3.2	1.1	2.0	2.2	3.1	1.8	2.7	5.2	7.2
Mit	10.0	9.8	9.8	9.3	8.8	7.0	4.9	6.4	5.9	7.1	8.3	8.7
Max	10.1	10.0	10.6	10.1	59.2	12.4	8.4	8.9	8.7	9.1	9.0	9.5
Tag	**04.**	**12.**	**27.**	**07.**	**19.**	**19.**	**29.**	**01.**	**01.**	**04.**	**22.**	**14.**

Mittelwerte und Extremwerte

	Schüttung		Temperatur		Leitfähigkeit		Trübung	
	Wert	Datum	Wert	Datum	Wert	Datum	Wert	Datum
Berichtsjahr								
Min	95	**26.02.06**	4.2	**30.05.06**	77	**19.05.06**	1.1	**26.05.06**
Mit	293		5.8		137		8.0	
Max	837	**29.05.06**	6.9	**01.04.06**	174	**12.03.06**	59.2	**19.05.06**
Reihe 1998-2006								
Min	92	**06.03.00**	3.9	**03.06.99**	71	**06.06.98**	0.0	**19.01.98**
Mit			5.3		136		6.3	
Max	837	**29.05.06**	7.3	**11.03.05**	179	**09.03.04**	99.5	**31.05.01**

QUELLSCHÜTTUNG _____ / LEITFÄHIGKEIT .....

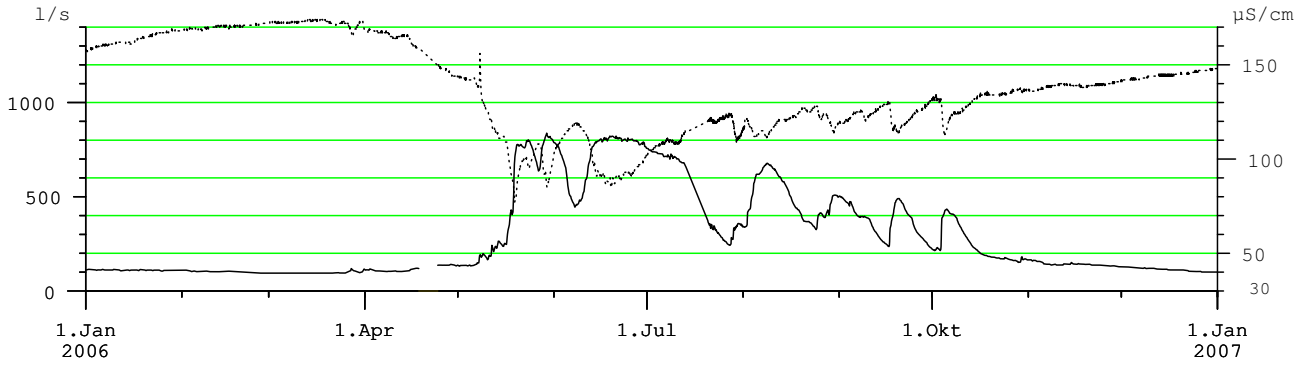

WASSERTEMPERATUR _____ / TRÜBUNG .....

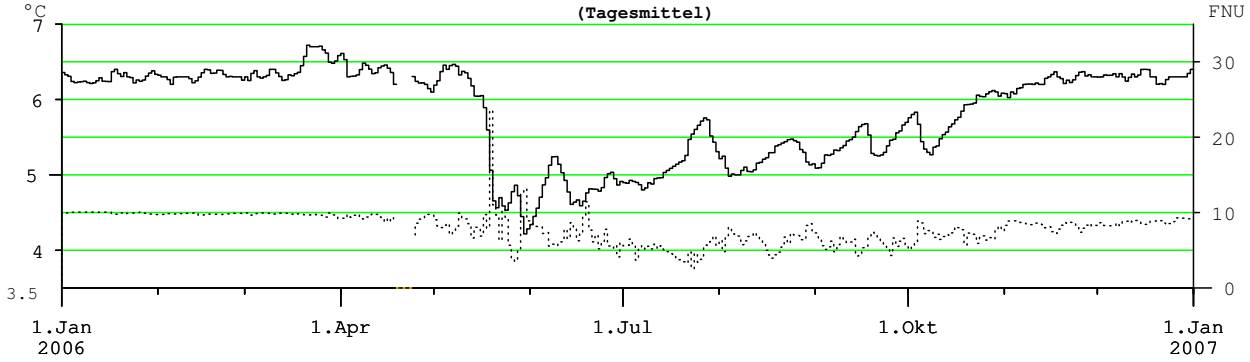

Anmerkungen

gerätetechnisch bedingte Datenausfälle
Überschreitungsdauer der Quellschüttung unter Annahme statistisch gleichverteilter Daten auch in den Lücken auswertbar

Hauptwerte der Quellschüttung, Wassertemperatur, Leitfähigkeit und Trübung

Nr.: 2 **MARULBACHQUELLE** Mst.Nr.: **395772**

Gewässer: **Marulbach** Kat.Gemeinde: **Marul** Seehöhe: **1045.00** m.ü.A.

Art: **verdeckte Karstquelle** Gebirgsgruppe: **Gamsfreiheit - Rote Wand** Beobachtungsbeginn: **2000**

Quellschüttung: Tagesmittel in l/s

Tag	I	II	III	IV	V	VI	VII	VIII	IX	X	XI	XII
1.	90	84	85		225	336	246	220		144		
2.	90	85	83		228	282	237	264		159		
3.	88	85	84		278	260	232	264		167		
4.	87	85	84		350	263	228	390		381		
5.	87	84	82		403	275	220	331		240		
6.	87	84	83		394	293	213	375		181		
7.	86	82	81		400	291	219	554		163		
8.	86	82	82		373	307	300	529		166		
9.	86	82	93		382	320	302	392		154		
10.	86	82	95		301	346	260	321		148		
11.	85	82	89		288	374	232	280		145		
12.	85	82	85		337	410	214	293		143		
13.	85	82	83		362	450	205	266	150	141		
14.	84	84	83		448	472	207	277	145	138		
15.	82	84	83	183	395	488	203	238	141	133		
16.	82	95	84	204	414	495	197	215	136	129		
17.	82	103	84	217	552	516	193	203	214	126		
18.	82	95	86	218	618	548	189	196	339	124		
19.	82	91	88	211	635	542	184	191	373			
20.	82	90	93	204	583	539	181		297			
21.	82	87	98	201	505	515	177		212			
22.	82	87	101	214	487	491	175		178			
23.	82	86		267	522	441	170		163			
24.	81	86		288	401	398	167		156			
25.	82	86		321	320	393	163		151			
26.	82	85		339	306	366	158		162			
27.	81	85		348	450	326	166		168			
28.	82	85		381	570	291	191		156			
29.	82			380	642	281	226		149			
30.	82			267	613	261	206		147			
31.	83				467		189					

Überschreitungsdauer der Quellschüttung

Berichtsjahr(J) **Reihe(R):**

Tage	(J)	(R)	Tage	(J)	(R)	Tage	(J)	(R)	Tage	(J)	(R)
0			36			182			329		
1			55			205			347		
2			73			228			356		
3			91			251			360		
6			114			274			362		
9			137			292			364		
18			160			310			365		

Quellschüttung in l/s

Mon	I	II	III	IV	V	VI	VII	VIII	IX	X	XI	XII
Tag	**23.**	**11.**	**06.**	**15.**	**01.**	**03.**	**27.**	**01.**	**16.**	**18.**		
Min	81	81	81	178	217	252	149	185	133	123		
Mit	84	86			427	386	208					
Max	90	110	105	439	663	565	372	626	403	424		
Tag	**01.**	**16.**	**22.**	**29.**	**29.**	**18.**	**08.**	**07.**	**19.**	**04.**		

Wassertemperatur in °C

Mon	I	II	III	IV	V	VI	VII	VIII	IX	X	XI	XII
Tag	**23.**	**05.**	**02.**	**30.**	**31.**	**01.**	**02.**	**03.**	**19.**	**06.**		
Min	4.7	4.7	4.8	4.6	4.4	4.4	4.4	4.7	4.7	4.6		
Mit	4.8	4.8			4.6	4.5	4.7					
Max	4.8	4.9	4.9	4.9	4.8	4.7	4.9	4.9	4.9	4.8		
Tag	**29.**	**17.**	**20.**	**15.**	**03.**	**09.**	**25.**	**17.**	**16.**	**14.**		

Leitfähigkeit in µS/cm

Mon	I	II	III	IV	V	VI	VII	VIII	IX	X	XI	XII
Tag	**01.**	**17.**	**10.**	**28.**	**29.**	**20.**	**09.**	**07.**	**18.**	**04.**		
Min	631	620	645	217	167	156	213	233	228	230		
Mit	653	674			223	212	360					
Max	670	688	724	498	358	306	530	408	522	539		
Tag	**26.**	**20.**	**23.**	**16.**	**02.**	**03.**	**27.**	**01.**	**17.**	**18.**		

Trübung in FNU

Mon	I	II	III	IV	V	VI	VII	VIII	IX	X	XI	XII
Tag	**01.**	**25.**	**12.**	**01.**	**08.**	**09.**	**18.**	**16.**	**13.**	**03.**		
Min	1.0	1.2	1.2	1.5	2.0	2.5	2.1	2.1	2.2	2.4		
Mit	1.4	1.5	1.4	2.4	4.3	3.2	3.6					
Max	1.8	2.4	1.8	31.0	153	11.8	126	22.8	7.5	11.8		
Tag	**18.**	**16.**	**09.**	**26.**	**26.**	**02.**	**09.**	**05.**	**18.**	**04.**		

Mittelwerte und Extremwerte

	Schüttung		Temperatur		Leitfähigkeit		Trübung	
	Wert	**Datum**	Wert	**Datum**	Wert	**Datum**	Wert	**Datum**
Berichtsjahr								
Min	81	**23.01.06**	4.4	**01.06.06**	156	**20.06.06**	1.0	**01.01.06**
Mit								
Max	663	**29.05.06**	4.9	**20.03.06**	724	**23.03.06**	153	**26.05.06**
Reihe 2002-2006								
Min	81	**23.01.06**	4.1	**28.05.02**	156	**20.06.06**	0.0	**11.05.02**
Mit								
Max	791	**12.08.02**	5.0	**13.08.03**	724	**23.03.06**	218	**27.06.02**

QUELLSCHÜTTUNG _____ / LEITFÄHIGKEIT .....
(Tagesmittel)

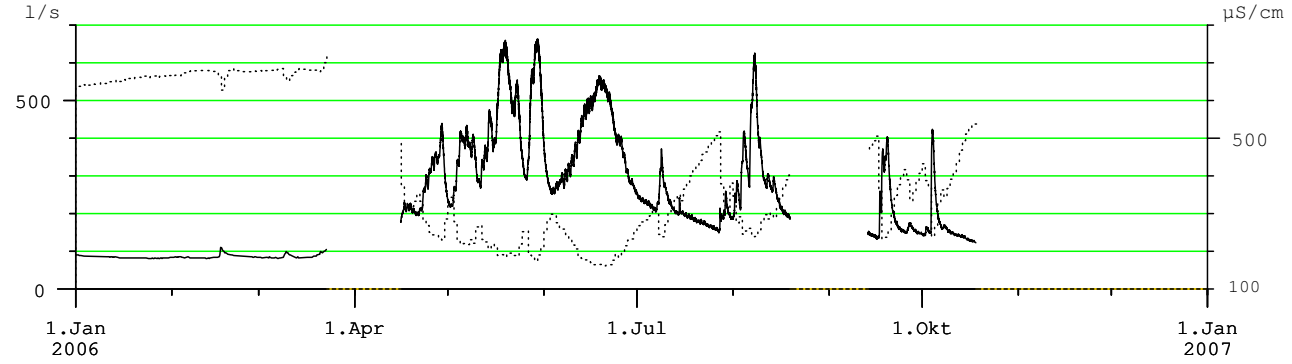

WASSERTEMPERATUR _____ / TRÜBUNG .....
(Tagesmittel)

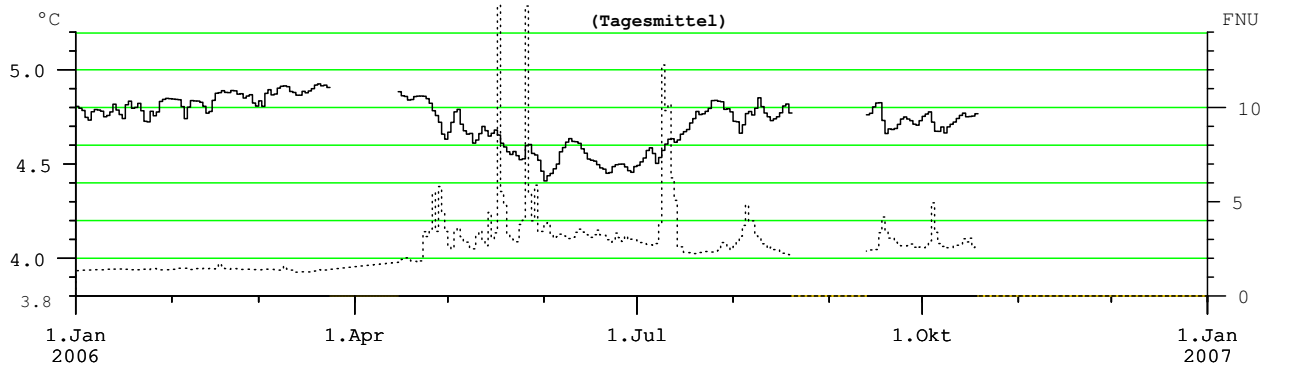

Anmerkungen

gerätetechnisch bedingte Datenausfälle

Hauptwerte der Quellschüttung, Wassertemperatur, Leitfähigkeit und Trübung

Nr.: 3 **GERSTENBÖDENQUELLE** Mst.Nr.: **395731**

Gewässer: **Frutz** Kat.Gemeinde: **Laterns** Seehöhe: **1083.07** m.ü.A.

Art: **Karstquelle** Gebirgsgruppe: **Rheintal-Umrahmung** Beobachtungsbeginn: **1996**

Quellschüttung: Tagesmittel in l/s

Mon	I	II	III	IV	V	VI	VII	VIII	IX	X	XI	XII
Tag												
1.	3	3	4		51	94	50	28	68	60	40	26
2.	3	3	4		46	93	47	27	67	57	40	25
3.	3	3	4		43	94	43	28	66	56	39	25
4.	3	3	4		43	98	39	34	60	65	38	25
5.	3	3	4		49	98	38	38	59	65	37	25
6.	3	3	4		49	99	42	44	59	63	35	24
7.	3	3	4	28	50	97	46	60	56	64	34	24
8.	3	3	4	26	52	91	44	64	63	62	33	24
9.	3	3	4	27	59	89	40	62	60	59	32	24
10.	3	3	4	27	56	84	37	60	58	58	33	24
11.	3	3	4	27	55	79	33	59	57	56	32	24
12.	3	3	4	27	53	75	36	58	56	56	33	24
13.	3	3	4	26	56	72	39	57	54	55	35	24
14.	3	3	4	26	61	69		56	54	55	35	23
15.	3	3	4	33	55	66		52	55	55	34	24
16.	3	3	4	40	58	71		52	54	54	32	24
17.	3	3	4	40	54	72		48	63	51	32	24
18.	3	3	4	42	57	63	27	49	68	51	32	25
19.	3	3	4	41	57	64	33	48	72	49	31	25
20.	3	3	4	40	62	59	32	50	70	48	31	25
21.	3	3	4	38	61	58	34	49	67	47	31	26
22.	3	3	5	38	53	65	32	50	65	44	30	25
23.	3	3	6	41	67	60	33	47	65	43	28	24
24.	3	3		38	65	51	31	49	64	44	28	24
25.	3	3		40	64	46	28	49	66	42	28	24
26.	3	3		43	61	52	28	49	67	36	27	23
27.	3	3		45	59	53	27	52	65	37	26	23
28.	3	3		48	63	53	29	55	63	39	26	23
29.	3			53	77	56	30	63	61	40	26	22
30.	3			55	89	52	27	71	60	40	26	22
31.	3				93		26	72		38		21

Quellschüttung in l/s

Mon	I	II	III	IV	V	VI	VII	VIII	IX	X	XI	XII
Tag	31.	01.	01.	08.	04.	25.	19.	02.	07.	26.	27.	31.
Min	3	3	3	20	28	23	18	24	42	27	25	20
Mit	3	3		37	59	72	35	51	62	51	32	24
Max	4	3	6	58	96	106	60	77	79	69	42	26
Tag	01.	28.	23.	30.	31.	06.	01.	31.	20.	04.	01.	01.

Wassertemperatur in °C

Mon	I	II	III	IV	V	VI	VII	VIII	IX	X	XI	XII
Tag				10.	30.	01.	01.	01.	01.	01.	01.	07.
Min				5.5	5.5	5.5	5.7	5.7	5.7	5.7	5.6	5.6
Mit				5.7	5.7	5.9	5.8	5.8	5.8	5.8	5.7	5.7
Max				5.8	5.9	6.0	6.0	6.0	6.0	6.0	5.9	5.8
Tag				13.	20.	06.	19.	02.	01.	04.	01.	01.

Leitfähigkeit in µS/cm

Mon	I	II	III	IV	V	VI	VII	VIII	IX	X	XI	XII
Tag				07.	16.	10.	13.	28.	07.	01.	01.	01.
Min				193	197	193	191	193	194	195	197	198
Mit				200	202	199	198	197	197	198	199	200
Max				204	204	204	205	201	200	200	202	204
Tag				08.	02.	18.	31.	01.	01.	08.	04.	12.

Trübung in FNU

Mon	I	II	III	IV	V	VI	VII	VIII	IX	X	XI	XII
Tag			23.				31.	22.	08.	22.	16.	08.
Min			45.6				2.3	2.8	2.6	2.2	2.5	2.8
Mit								7.7	15.2	5.7	3.9	3.5
Max			45.6				28.1	88.6	89.4	82.3	64.0	12.4
Tag			23.				22.	09.	17.	02.	09.	21.

Überschreitungsdauer der Quellschüttung

Berichtsjahr(J) **Reihe(R): 1996-2006, Fehljahre: 3**

Tage	(J)	(R)	Tage	(J)	(R)	Tage	(J)	(R)	Tage	(J)	(R)
0	106	225	36	65	67	182	38	34	329	3	10
1	99	156	55	62	59	205	33	30	347	3	7
2	98	131	73	59	53	228	28	26	356	3	4
3	98	123	91	56	48	251	25	21	360	3	3
6	94	111	114	53	44	274	23	19	362	3	3
9	91	99	137	49	40	292	4	15	364	3	3
18	72	81	160	42	37	310	3	12	365	3	3

Mittelwerte und Extremwerte

	Schüttung		Temperatur		Leitfähigkeit		Trübung	
	Wert	Datum	Wert	Datum	Wert	Datum	Wert	Datum
Berichtsjahr								
Min	3	01.02.06	5.5	10.04.06	191	13.07.06	2.2	22.10.06
Mit	37							
Max	106	06.06.06	6.0	06.06.06	205	31.07.06	89.4	17.09.06
Reihe 1996-2006								
Min	3	01.02.06	4.0	21.02.97	170	25.04.01	0.0	02.02.99
Mit	37							
Max	225	21.05.99	7.4	22.08.05	206	29.05.99	90.0	23.12.99

QUELLSCHÜTTUNG _____ / LEITFÄHIGKEIT .....

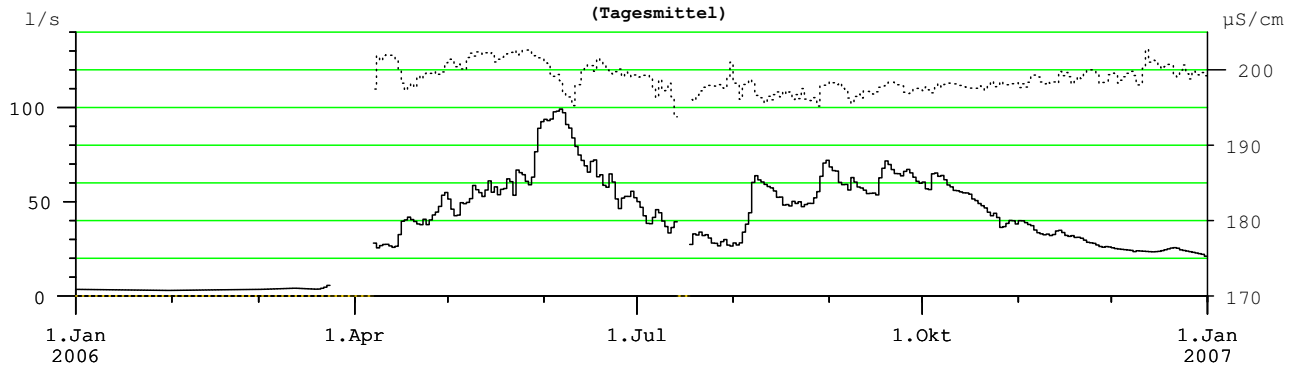

WASSERTEMPERATUR _____ / TRÜBUNG .....

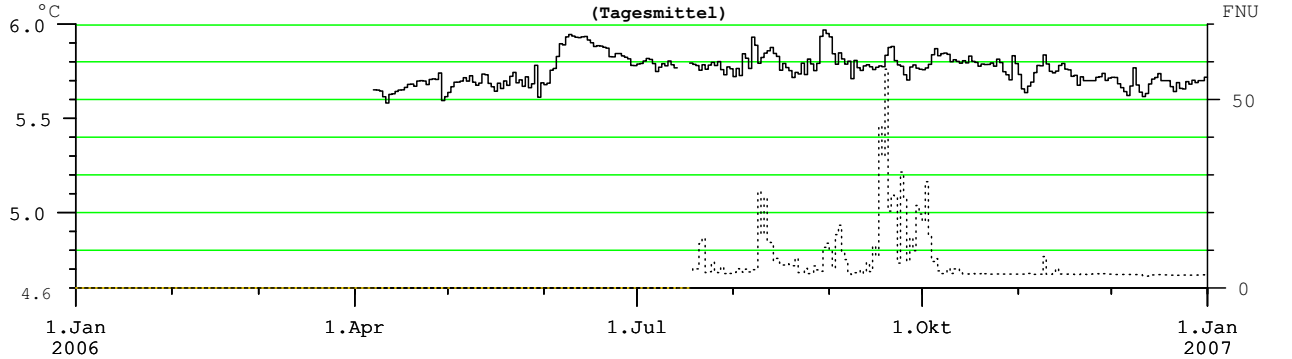

Anmerkungen

gerätetechnisch bedingte Datenausfälle
Überschreitungsdauer der Quellschüttung unter Annahme statistisch gleichverteilter Daten auch in den Lücken auswertbar

Hauptwerte der Quellschüttung, Wassertemperatur, Leitfähigkeit und Trübung

Nr.: 4 **GOLDBACHQUELLE** Mst.Nr.: **395749**

Gewässer: **Subersach** Kat.Gemeinde: **Egg** Seehöhe: **997.43** m.ü.A.

Art: **verdeckte Karstquelle** Gebirgsgruppe: **Hoher Ifen West** Beobachtungsbeginn: **1997**

Quellschüttung: Tagesmittel in l/s

Tag	I	II	III	IV	V	VI	VII	VIII	IX	X	XI	XII
1.	55	51	47	68	53	65	54	66	56	55	59	51
2.	55	49	47	75	55	66	54	65	54	58	55	51
3.	55	48	47	69	54	67	53	62	54	69	53	51
4.	55	47	47	57	54	65	53	66	53	68	52	52
5.	55	47	47	55	52	61	53	57	53	56	52	55
6.	55	47	47	54	52	57	54	70	53	54	52	54
7.	55	47	47	47	51	55	58	85	62	55	52	54
8.	55	47	50	51	50	54	71	60	75	54	52	53
9.	55	47	95	55	53	53	56	58	57	54	59	53
10.	55	47	62	55	51	52	55	57	54	53	59	52
11.	55	47	55	55	50	52	54	61	54	52	55	52
12.	55	47	55	48	49	52	54	63	53	52	80	52
13.	55	47	53	48	49	52	54	58	53	52	61	52
14.	54	47	48	71	58	52	54	58	52	52	76	53
15.	54	47	47	65	51	52	54	55	53	52	59	53
16.	54	58	47	73	51	52	54	54	52	52	55	54
17.	53	56	47	77	51	53	54	54	69	52	53	57
18.	52	55	47	66	53	53	54	54	73	52	52	56
19.	51	51	47	63	54	53	53	53	83	52	52	53
20.	51	47	47	60	51	53	53	57	58	52	53	52
21.	50	47	50	61	50	53	53	56	54	52	53	51
22.	49	47	58	66	49	52	53	60	53	52	54	
23.	49	47	56	68	52	53	53	56	52	51	55	
24.	48	47	55	63	52	53	53	55	52	53	55	
25.	48	47	58	62	51	53	53	55	52	52	53	
26.	51	47	74	63	50	53	53	54	57	52	52	
27.	51	47	77	57	75	53	53	74	56	51	52	
28.	48	47	87	78	88	54	53	78	54	51	52	
29.	47		65	66	93	54	57	78	53	54	52	
30.	48		58	55	80	53	54	82	52	53	52	
31.	51		79		71		56	64		52		

Überschreitungsdauer der Quellschüttung

Berichtsjahr(J) **Reihe(R): 1997-2006**

Tage	(J)	(R)	Tage	(J)	(R)	Tage	(J)	(R)	Tage	(J)	(R)
0	174	233	36	66	69	182	53	55	329	47	55
1	95	124	55	62	64	205	53	55	347	47	52
2	93	109	73	58	63	228	53	55	356	47	49
3	88	99	91	56	61	251	52	55	360	47	47
6	83	92	114	55	58	274	52	55	362	47	47
9	80	85	137	54	56	292	51	55	364	47	47
18	75	76	160	54	55	310	50	55	365	47	47

Quellschüttung in l/s

Mon	I	II	III	IV	V	VI	VII	VIII	IX	X	XI	XII
Tag	14.	01.	08.	06.	13.	13.	05.	20.	14.	23.	08.	03.
Min	47	47	47	47	48	52	52	52	52	51	51	51
Mit	52	48	56	62	57	55	54	62	57	54	56	
Max	55	72	124	102	159	78	102	127	174	125	109	63
Tag	14.	16.	09.	16.	28.	03.	08.	28.	07.	03.	12.	05.

Wassertemperatur in °C

Mon	I	II	III	IV	V	VI	VII	VIII	IX	X	XI	XII
Tag	27.	13.	01.	26.	28.	01.	01.	01.	09.	01.	02.	03.
Min	5.1	5.0	5.1	5.0	5.0	5.1	5.2	5.2	5.2	5.3	5.2	5.2
Mit	5.2	5.2	5.2	5.2	5.2	5.2	5.3	5.3	5.3	5.3	5.3	
Max	5.3	5.3	5.3	5.3	5.3	5.4	5.4	5.5	6.2	5.5	5.5	5.3
Tag	09.	01.	02.	01.	01.	08.	02.	27.	07.	01.	14.	03.

Leitfähigkeit in µS/cm

Mon	I	II	III	IV	V	VI	VII	VIII	IX	X	XI	XII
Tag	29.	04.	09.	26.	27.	09.	08.	17.	07.	03.	14.	04.
Min	199	197	188	187	187	195	190	196	175	190	193	196
Mit	201	200	199	197	197	197	197	200	199	199	200	
Max	203	203	202	202	202	202	201	208	205	207	202	203
Tag	07.	03.	10.	04.	31.	01.	08.	29.	19.	04.	01.	21.

Trübung

Mon	I	II	III	IV	V	VI	VII	VIII	IX	X	XI	XII
Tag												
Min												
Mit												
Max												
Tag												

Mittelwerte und Extremwerte

	Schüttung		Temperatur		Leitfähigkeit		Trübung	
	Wert	Datum	Wert	Datum	Wert	Datum	Wert	Datum
Berichtsjahr								
Min	47	14.01.06	5.0	13.02.06	175	07.09.06		
Mit	56		5.2		199			
Max	174	07.09.06	6.2	07.09.06	208	29.08.06		
Reihe 1997-2006								
Min	47	13.05.97	4.6	25.11.98	100	21.05.99		
Mit	59		5.3		198			
Max	233	23.08.05	6.4	30.05.99	255	10.04.99		

QUELLSCHÜTTUNG _____ / LEITFÄHIGKEIT .....

(Tagesmittel)

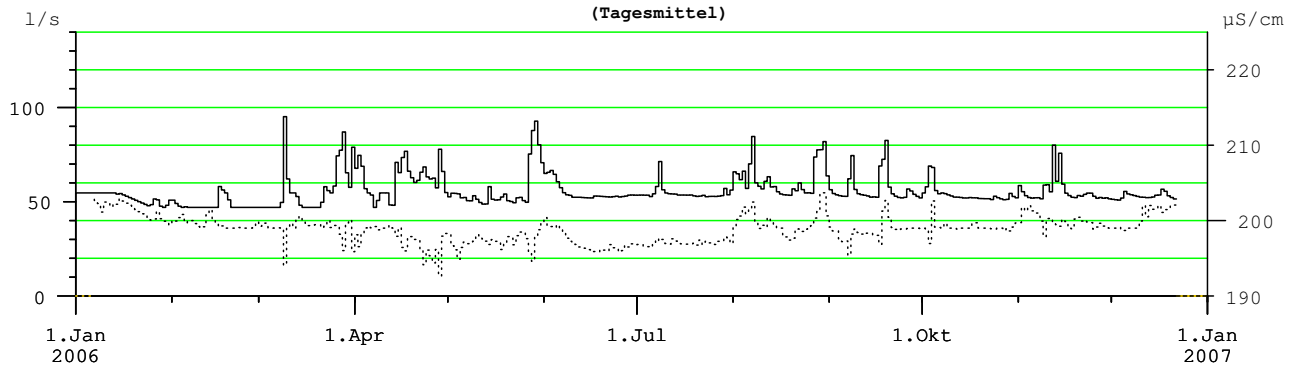

WASSERTEMPERATUR

(Tagesmittel)

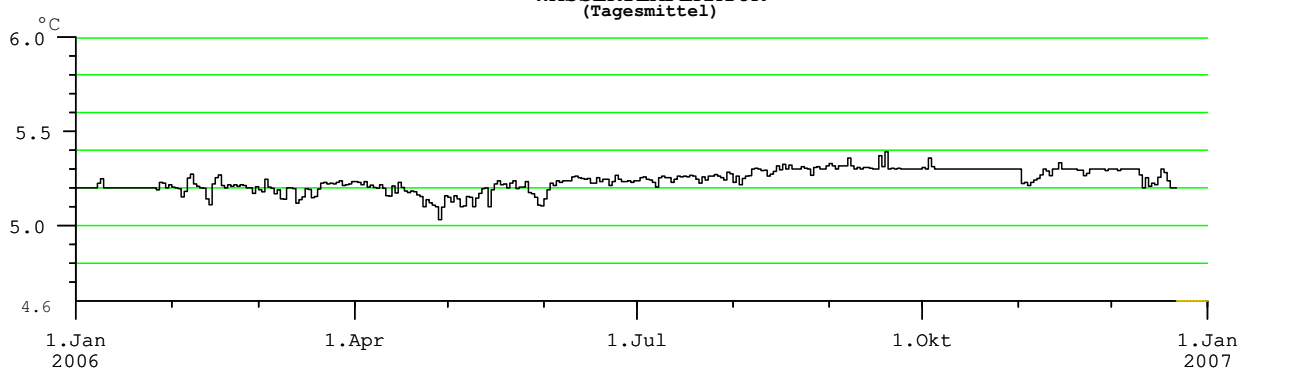

Anmerkungen

derzeit keine Trübungsmessung; gerätetechnisch bedingte Datenausfälle
alle Parameter kontinuierlich alle 60 Minuten gemessen
Überschreitungsdauer der Quellschüttung unter Annahme statistisch gleichverteilter Daten auch in den Lücken auswertbar

Hauptwerte der Quellschüttung, Wassertemperatur, Leitfähigkeit und Trübung

Nr.: 5 **AUBACHQUELLE** Mst.Nr.: **395764**

Gewässer: **Schwarzwasserbach** Kat.Gemeinde: **Riezlern** Seehöhe: **1075.55** m.ü.A.

Art: **Karstquelle** Gebirgsgruppe: **Hoher Ifen Süd** Beobachtungsbeginn: **1999**

Quellschüttung: Tagesmittel in l/s

Mon	I	II	III	IV	V	VI	VII	VIII	IX	X	XI	XII
Tag												
1.	56	0	0	2169	1260	1202	350	2280	1597	170	642	127
2.	0	0	0	2665	2015	1081	319	2551	956	1504	679	105
3.	0	0	0	2440	2921	1276	350	1657	725	1692	397	83
4.	0	0	0		3593	1893	357	2637	550	3318	292	61
5.	0	0	0		3939	1953	281	1080	387	1270	268	1629
6.	0	0	0		3385	2333	928	2995	277	946	240	683
7.	0	0	0		2845	1704	2113	4237	248	1137	421	848
8.	0	0	0		2730	1663	3815	1576	2962	1084	532	840
9.	0	0	1319		2372	1811	1116	1761	897	593	2653	607
10.	0	0	537		1945	1849	704	1003	641	385	2132	337
11.	0	0	167		2624	2116	492	1705	436	266	1109	248
12.	0	0	89		2579	2279	476	1995	307	191	3765	209
13.	0	0	44	337	2764	2342	494	1167	225	150	1304	182
14.	0	0	2	1136	4615	2090	410	1484	175	118	4320	184
15.	0	0	0	1346	2809	1967	245	1074	145	96	2325	257
16.	0	571	0	2903	3789	1915	162	625	119	75	1301	276
17.	0	363	0	2639	4914	2148	116	407	1671	54	1114	335
18.	0	106	0	1971	4425	2024	90	281	3611	29	961	304
19.	0	28	0	1677	4398	1695	65	204	4012	0	791	188
20.	0	0	51	1687	3205	1489	41	980	1332	0	572	128
21.	0	0	192	2275	2996	1497	14	1063	774	0	450	89
22.	0	0	379	2822	2852	1360	0	1825	611	0	329	59
23.	0	0	425	3808	2187	1075	0	1106	419	0	289	19
24.	0	0	211	3135	1383	1068	0	843	286	61	536	0
25.	0	0	417	2836	1184	1734	0	1333	207	165	1121	0
26.	0	0	2207	2980	2163	1010	0	671	619	69	831	0
27.	0	0	2827	2883	5274	891	0	3704	1034	4	483	0
28.	0	0	3283	4947	5251	783	510	3637	671	0	297	0
29.	0		1228	2978	5382	610	2108	3811	345	712	201	0
30.	0		970	1275	2872	459	727	3636	218	965	154	0
31.	0		4138		1627		285	3483		300		4

Überschreitungsdauer der Quellschüttung

Berichtsjahr(J) **Reihe(R): 1999-2006, Fehljahre: 4**

Tage	(J)	(R)	Tage	(J)	(R)	Tage	(J)	(R)	Tage	(J)	(R)
0	8909	19198	**36**	2903	3704	**182**	476	787	**329**	0	0
1	5382	8486	**55**	2440	2957	**205**	329	542	**347**	0	0
2	5274	7160	**73**	2024	2485	**228**	211	407	**356**	0	0
3	5251	6124	**91**	1692	2090	**251**	116	292	**360**	0	0
6	4615	5586	**114**	1275	1657	**274**	4	192	**362**	0	0
9	4320	5274	**137**	1010	1281	**292**	0	76	**364**	0	0
18	3765	4515	**160**	679	1043	**310**	0	0	**365**	0	0

Quellschüttung in l/s

Mon	I	II	III	IV	V	VI	VII	VIII	IX	X	XI	XII
Tag	**01.**	**16.**	**09.**	**14.**	**01.**	**30.**	**21.**	**20.**	**17.**	**18.**	**30.**	**23.**
Min	0	0	0	318	916	351	0	154	105	0	139	0
Mit	2	38	611		3107	1578	535	1832	882	495	1017	252
Max	97	5051	5471	6227	8909	3827	7738	8263	7066	8617	6620	3206
Tag	**01.**	**16.**	**31.**	**28.**	**28.**	**25.**	**08.**	**29.**	**19.**	**03.**	**14.**	**05.**

Wassertemperatur in °C

Mon	I	II	III	IV	V	VI	VII	VIII	IX	X	XI	XII
Tag	**01.**	**19.**	**31.**	**28.**	**18.**	**13.**	**08.**	**02.**	**18.**	**04.**	**14.**	**22.**
Min	4.8	4.5	4.7	4.4	4.1	4.2	4.3	4.5	4.6	4.7	4.7	4.1
Mit					4.4	4.5		5.1	5.5		5.3	
Max	5.1	5.1	5.3	5.1	4.8	5.0	6.5	5.8	6.1	6.0	5.5	5.4
Tag	**01.**	**18.**	**25.**	**14.**	**01.**	**30.**	**20.**	**20.**	**17.**	**26.**	**01.**	**03.**

Leitfähigkeit

Mon	I	II	III	IV	V	VI	VII	VIII	IX	X	XI	XII
Tag												
Min												
Mit												
Max												
Tag												

Trübung

Mon	I	II	III	IV	V	VI	VII	VIII	IX	X	XI	XII
Tag												
Min												
Mit												
Max												
Tag												

Mittelwerte und Extremwerte

	Schüttung		Temperatur		Leitfähigkeit		Trübung	
	Wert	**Datum**	Wert	**Datum**	Wert	**Datum**	Wert	**Datum**
Berichtsjahr								
Min	0	**01.01.06**	4.1	**22.12.06**				
Mit	1033							
Max	8909	**28.05.06**	6.5	**20.07.06**				
Reihe 1999-2006								
Min	0	**30.01.99**	1.7	**21.11.99**				
Mit								
Max	19198	**22.08.05**	9.5	**15.06.99**				

QUELLSCHÜTTUNG

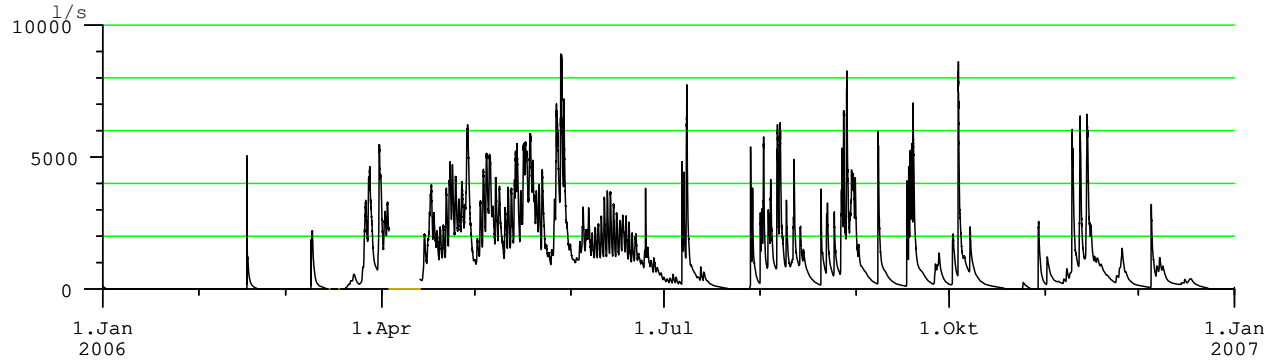

WASSERTEMPERATUR
(Tagesmittel)

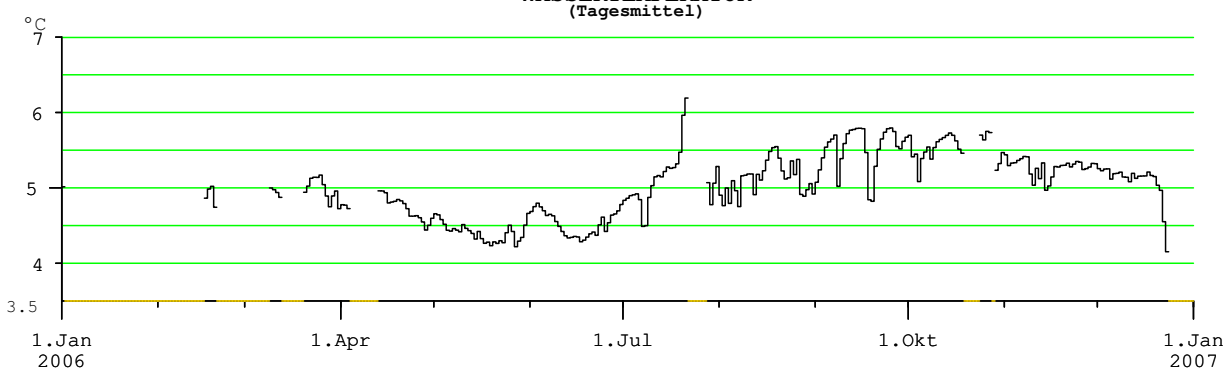

Anmerkungen

Messstelle kann trocken fallen; derzeit keine Trübungsmessung; gerätetechnisch bedingte Datenausfälle
Temperaturwerte durch Witterung beeinflusst; Leitfähigkeit gerätetechnisch bedingt nicht auswertbar
Überschreitungsdauer der Quellschüttung unter Annahme statistisch gleichverteilter Daten auch in den Lücken auswertbar

Hauptwerte der Quellschüttung, Wassertemperatur, Leitfähigkeit und Trübung

Nr.: 6 **LEHNBACHQUELLEN** Mst.Nr.: **395400**

Gewässer: **Lech** Kat.Gemeinde: **Weißenbach** Seehöhe: **1011.37** m.ü.A.

Art: **Karstquelle** Gebirgsgruppe: **Hochvogel** Beobachtungsbeginn: **1999**

Quellschüttung: Tagesmittel in l/s

Tag	I	II	III	IV	V	VI	VII	VIII	IX	X	XI	XII
1.	28	26	28	97	71	119						
2.	26	27	25	117	66	111						
3.	25	26	24	95	64	106						
4.	25	25	24	83	65	104						
5.	24	25	23	72	64	105						
6.	24	25	23	63	62	101						
7.	24	24	23	57	58	97						
8.	24	23	26	60	57	93						
9.	24	24	71	65	55	89						
10.	24	23	37	66	52	87						
11.	24	23	29	59	52							
12.	23	23	27	53	52							
13.	23	23	27	52	52							
14.	23	23	26	76	55							
15.	24	23	26	70	54							
16.	24	44	25	82	54							
17.	24	35	25	89	72							
18.	24	30	26	86	74							
19.	23	29	29	83	72							32
20.	23	29	33	82	73							32
21.	24	28	43	85	72							32
22.	23	28	60	87	72							30
23.	23	27	49	89	73							30
24.	28	27	43	85	73							30
25.	26	26	58	83	73							29
26.	23	25	94	78	73							29
27.	24	26	123	73	92							29
28.	23	27	125	98	139							28
29.	24		80	94	173							30
30.	26		62	81	158							29
31.	26		97		138							30

Quellschüttung in l/s

Mon	I	II	III	IV	V	VI	VII	VIII	IX	X	XI	XII
Tag	**12.**	**11.**	**05.**	**13.**	**12.**	**10.**						**27.**
Min	22	22	22	50	50	84						28
Mit	24	27	46	79	76							
Max	32	69	169	136	266	132						34
Tag	**01.**	**16.**	**27.**	**02.**	**28.**	**01.**						**21.**

Wassertemperatur in °C

Mon	I	II	III	IV	V	VI	VII	VIII	IX	X	XI	XII
Tag	**27.**	**27.**	**09.**	**28.**	**28.**	**01.**	**01.**	**01.**	**06.**	**01.**	**02.**	**22.**
Min	5.4	5.4	5.3	5.1	5.2	5.4	5.5	5.6	5.7	5.7	5.7	5.6
Mit		5.4	5.4	5.4	5.5	5.5	5.6	5.7	5.7	5.8	5.8	5.7
Max	5.5	5.5	5.4	5.5	5.6	5.6	5.7	6.1	6.1	6.2	6.2	5.8
Tag	**29.**	**06.**	**24.**	**30.**	**22.**	**26.**	**25.**	**29.**	**08.**	**03.**	**12.**	**08.**

Leitfähigkeit in µS/cm

Mon	I	II	III	IV	V	VI	VII	VIII	IX	X	XI	XII
Tag	**29.**	**12.**	**21.**	**29.**	**03.**	**28.**	**04.**	**03.**	**30.**	**26.**	**05.**	**27.**
Min	209	210	198	207	208	208	207	219	219	215	214	215
Mit		213	213	214	213	213	214	235	228	220	222	219
Max	213	215	223	220	235	221	226	309	272	244	258	225
Tag	**24.**	**17.**	**26.**	**14.**	**28.**	**01.**	**29.**	**29.**	**08.**	**04.**	**12.**	**17.**

Trübung

Mon	I	II	III	IV	V	VI	VII	VIII	IX	X	XI	XII
Tag												
Min												
Mit												
Max												
Tag												

Überschreitungsdauer der Quellschüttung

Berichtsjahr(J) **Reihe(R): 1999-2006, Fehljahre: 3**

Tage	(J)	(R)	Tage	(J)	(R)	Tage	(J)	(R)	Tage	(J)	(R)
0		382	**36**		106	**182**		56	**329**		31
1		242	**55**		91	**205**		51	**347**		29
2		228	**73**		82	**228**		47	**356**		27
3		201	**91**		76	**251**		43	**360**		26
6		164	**114**		70	**274**		39	**362**		25
9		148	**137**		65	**292**		36	**364**		24
18		130	**160**		60	**310**		34	**365**		22

Mittelwerte und Extremwerte

	Schüttung		Temperatur		Leitfähigkeit		Trübung	
	Wert	**Datum**	Wert	**Datum**	Wert	**Datum**	Wert	**Datum**
Berichtsjahr								
Min	22	**12.01.06**	5.1	**28.04.06**	198	**21.03.06**		
Mit			5.6		218			
Max	266	**28.05.06**	6.2	**03.10.06**	309	**29.08.06**		
Reihe 1999-2006								
Min	22	**12.01.06**	5.0	**02.01.00**	198	**21.03.06**		
Mit			5.5		222			
Max	382	**20.03.02**	6.7	**09.10.03**	309	**29.08.06**		

QUELLSCHÜTTUNG _____ / LEITFÄHIGKEIT .....
(Tagesmittel)

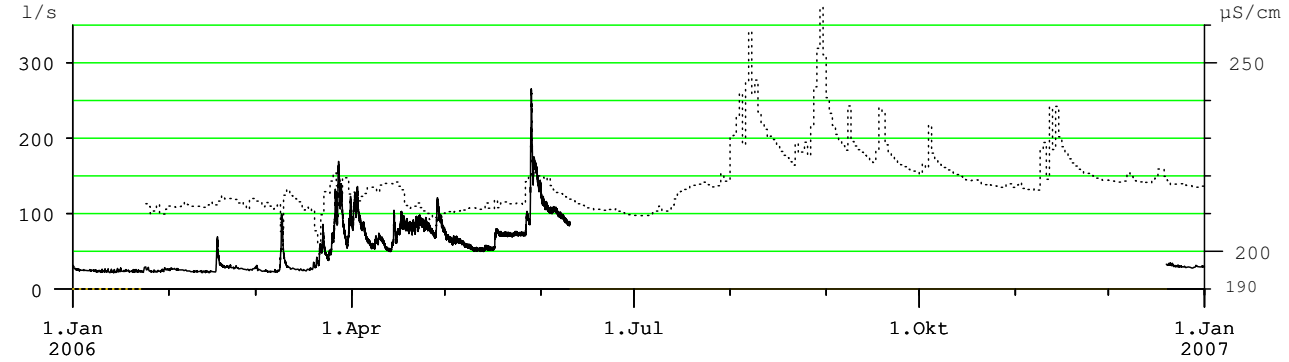

WASSERTEMPERATUR
(Tagesmittel)

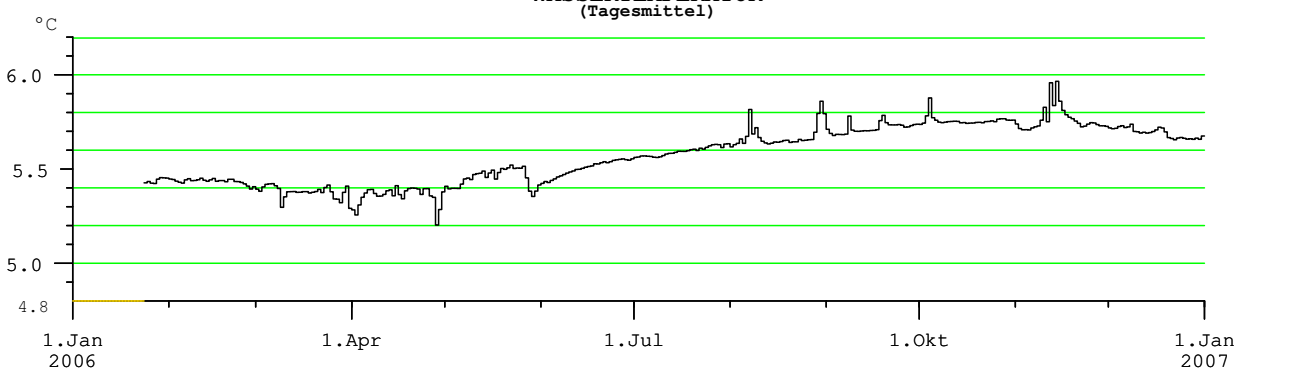

Anmerkungen

derzeit keine Trübungsmessung
gerätetechnisch bedingte Datenausfälle
Von 5.1. bis 19.3 und von 20.12 bis 29.12. Wasserstand immer wieder durch Eis beeinflusst

Hauptwerte der Quellschüttung, Wassertemperatur, Leitfähigkeit und Trübung

Nr.: 7 **SCHWARZBACH – MOOSQUELLE** Mst.Nr.: **395368**

Gewässer: **Leutascher Ache** Kat.Gemeinde: **Leutasch** Seehöhe: **1419.90** m.ü.A.

Art: **Karstquelle** Gebirgsgruppe: **Griesspitzen** Beobachtungsbeginn: **1999**

Quellschüttung: Tagesmittel in l/s

Tag	I	II	III	IV	V	VI	VII	VIII	IX	X	XI	XII
1.	50	41	35	37	70	108	126	115				
2.	50	41	35	39	68	105	126	115				
3.	49	40	35	38	68	104	123	116				
4.	50	40	35	38	70	104	121	125				
5.	49	40	35	37	74	104	120	125				
6.	49	40	35	37	76	103	120	129				
7.	48	39	35	36	77	102	120	163				
8.	48	40	34	36	78	101	117	146				
9.	48	40	34	36	78	100	117	143				
10.	47	39	34	36	77	101	117	141				
11.	47	39	34	36	77	100	116					
12.	47	39	34	36	77	100	120					
13.	47	39	34	35	77	101	123					
14.	46	38	34	36	84	102	125					
15.	46	38	34	37	85	102	125	129				
16.	46	38	33	39	87	103	124	126				
17.	45	38	33	42	93	104	123	126				
18.	45	38	32	44	99	106	121	125				
19.	45	37	32	45	105	108	122	123				
20.	44	37	32	47	107	109	119	120				66
21.	44	37	32	49	107	111	117	120				65
22.	44	37	32	51	104	118	118	120				65
23.	44	36	32	53	101	124	117	118				65
24.	43	36	32	56	100	124	118	118				64
25.	43	36	32	59	99	127	116	119				64
26.	44	36	32	63	98	127	115					63
27.	43	36	34	67	98	128	115					63
28.	43	35	35	73	102	130	114					63
29.	42		35	76	109	129	115					62
30.	42		34	73	112	129	114					62
31.	42		36		111		114					61

Überschreitungsdauer der Quellschüttung

Berichtsjahr(J) **Reihe(R): 1999-2006, Fehljahre: 3**

Tage	(J)	(R)	Tage	(J)	(R)	Tage	(J)	(R)	Tage	(J)	(R)
0		212	36		120	182		79	329		45
1		163	55		116	205		73	347		41
2		150	73		107	228		65	356		35
3		148	91		102	251		60	360		33
6		141	114		94	274		56	362		31
9		137	137		88	292		54	364		30
18		127	160		82	310		50	365		29

Quellschüttung in l/s

Mon	I	II	III	IV	V	VI	VII	VIII	IX	X	XI	XII
Tag	31.	28.	21.	14.	03.	08.	30.	01.				31.
Min	41	36	32	35	66	97	106	110				59
Mit	46	38	34	46	89	110	119					
Max	50	41	37	78	114	138	132	204				69
Tag	01.	01.	31.	29.	30.	22.	15.	07.				20.

Wassertemperatur in °C

Mon	I	II	III	IV	V	VI	VII	VIII	IX	X	XI	XII
Tag	08.	01.	01.	03.	30.	02.	18.	25.	01.	05.	01.	01.
Min	3.8	3.8	3.8	3.8	3.8	3.8	3.8	3.7	3.7	3.8	3.8	3.8
Mit	3.8	3.8	3.8	3.8	3.8	3.8	3.8	3.8	3.8	3.8	3.8	3.8
Max	3.8	3.9	3.9	3.9	3.9	3.9	3.8	3.8	3.8	3.8	3.8	3.9
Tag	19.	21.	02.	01.	02.	13.	01.	02.	04.	25.	25.	24.

Leitfähigkeit in µS/cm

Mon	I	II	III	IV	V	VI	VII	VIII	IX	X	XI	XII
Tag	01.	01.	01.	28.	31.	28.	01.	09.	01.	01.	01.	01.
Min	197	198	199	195	187	184	183	184	185	191	194	194
Mit	198	199	200	199	193	187	185	186	188	192	195	196
Max	199	200	201	201	197	188	188	189	191	195	196	198
Tag	20.	21.	19.	09.	03.	01.	27.	01.	26.	29.	07.	20.

Trübung

Mon	I	II	III	IV	V	VI	VII	VIII	IX	X	XI	XII
Tag												
Min												
Mit												
Max												
Tag												

Mittelwerte und Extremwerte

	Schüttung		Temperatur		Leitfähigkeit		Trübung	
	Wert	Datum	Wert	Datum	Wert	Datum	Wert	Datum
Berichtsjahr								
Min	32	21.03.06	3.7	25.08.06	183	01.07.06		
Mit			3.8		193			
Max	204	07.08.06	3.9	13.06.06	201	19.03.06		
Reihe 1999-2006								
Min	29	15.03.05	3.5	06.10.03	166	14.06.01		
Mit	85		3.8		189			
Max	274	22.05.99	3.9	25.04.00	201	28.02.03		

QUELLSCHÜTTUNG _____ / LEITFÄHIGKEIT .....
(Tagesmittel)

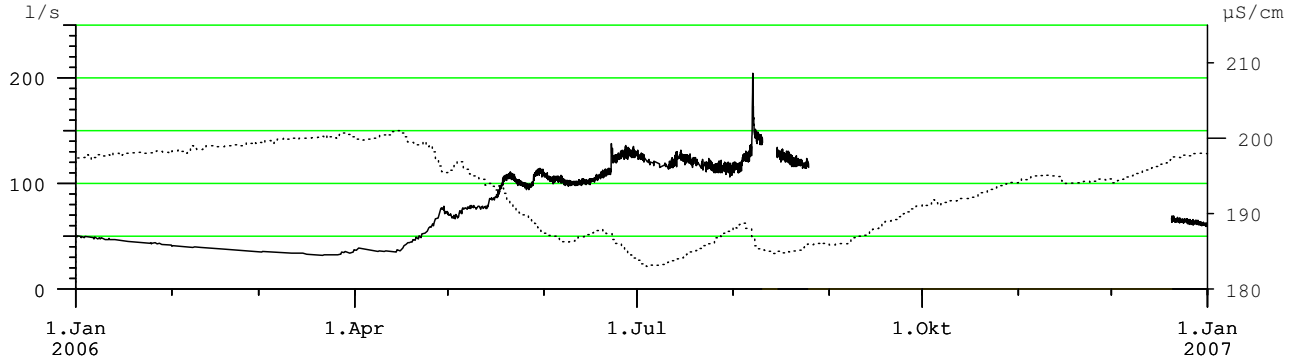

WASSERTEMPERATUR
(Tagesmittel)

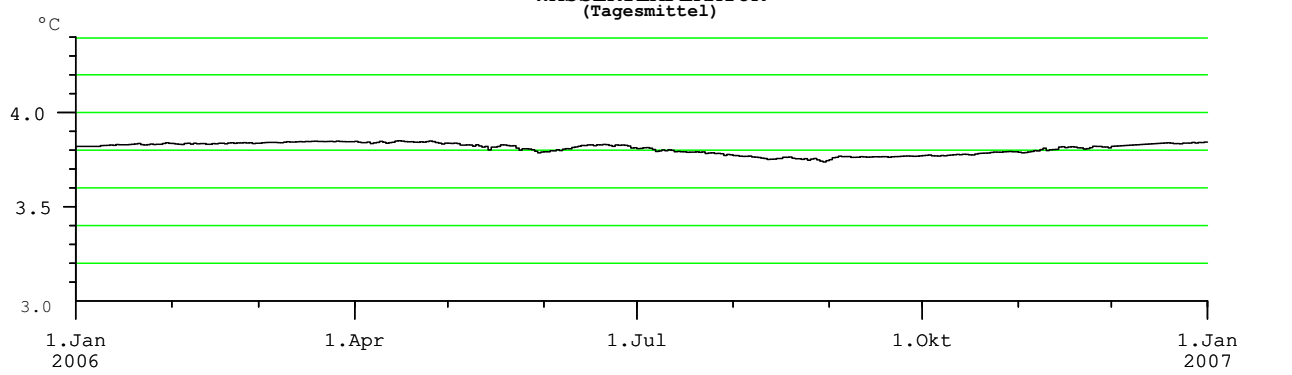

Anmerkungen

derzeit keine Trübungsmessung
gerätetechnisch bedingte Datenausfälle

Q10 2006

Hauptwerte der Quellschüttung, Wassertemperatur, Leitfähigkeit und Trübung

Nr.: 8 **SCHWARZLACKENQUELLE** Mst.Nr.: **395327**

Gewässer: **Johannesbach** Kat.Gemeinde: **Vomp** Seehöhe: **1194.50** m.ü.A.

Art: **verdeckte Karstquelle** Gebirgsgruppe: **Östliche Karwendelspitze** Beobachtungsbeginn: **1997**

Quellschüttung: Tagesmittel in l/s

Tag	I	II	III	IV	V	VI	VII	VIII	IX	X	XI	XII
1.	65	44	29	50	232	504	438	207	262	170	134	159
2.	66	43	29	56	240	531	425	203	263	166	138	153
3.	67	42	28	64	241	511	412	197	268	158	138	147
4.	63	43	27	59	239	477	399	207	274	166	141	144
5.	59	43	30	56	243	452	384	216	267	173	135	142
6.	61	43	29	58	246	424	369	217	256	171	133	138
7.	61	41	31	55	256	397	355	247	252	176	129	135
8.	61	38	27	53	272	374	346	265	253	181	130	131
9.	57	38	26	54	294	353	337	277	245	184	131	131
10.	57	40	26	54	318	336	334	308	240	183	139	135
11.	55	41	26	56	344	327	321	332	236	179	130	129
12.	55	39	29	53	367	316	313	344	230	182	130	126
13.	54	37	27	52	378	309	303	346	225	183	134	127
14.	52	37	24	51	383	308	297	338	220	174	141	125
15.	50	34	24	54	381	315	290	324	215	171	152	120
16.	49	33	24	59	382	329	283	309	215	166	156	115
17.	49	35	24	71	393	353	275	300	212	163	163	112
18.	50	35	23	84	406	380	269	295	211	159	169	110
19.	53	35	22	91	436	401	264	290	209	158	171	110
20.	50	35	23	101	488	423	258	284	206	156	170	110
21.	50	36	24	111	590	442	252	273	201	157	164	113
22.	52	36	24	120	677	456	243	265	197	156	168	109
23.	50	34	25	130	705	463	239	259	193	151	171	106
24.	47	32	25	142	663	463	235	252	189	150	175	101
25.	43	32	26	155	612	466	231	255	185	150	178	99
26.	43	33	28	164	568	471	228	252	184	150	177	98
27.	45	32	34	175	523	473	225	250	180	153	175	97
28.	46	29	48	191	474	465	220	245	175	149	170	94
29.	47		47	209	448	457	216	248	173	139	172	94
30.	46		41	222	440	452	216	256	172	138	167	94
31.	44		42		463		213	265		134		93

Überschreitungsdauer der Quellschüttung

Berichtsjahr(J) **Reihe(R): 1997-2006, Fehljahre: 1**

Tage	(J)	(R)	Tage	(J)	(R)	Tage	(J)	(R)	Tage	(J)	(R)
0	714	1175	36	397	405	182	166	192	329	35	60
1	677	849	55	337	360	205	147	165	347	27	48
2	663	748	73	297	328	228	130	138	356	24	42
3	612	677	91	264	302	251	97	115	360	24	36
6	531	616	114	240	269	274	56	94	362	23	31
9	504	584	137	211	247	292	50	81	364	22	24
18	463	500	160	177	221	310	43	71	365	22	22

Mon	I	II	III	IV	V	VI	VII	VIII	IX	X	XI	XII
Quellschüttung in l/s												
Tag	26.	28.	19.	01.	01.	13.	31.	03.	30.	31.	12.	31.
Min	42	28	22	47	226	303	208	194	170	132	126	90
Mit	53	37	29	95	410	414	297	269	220	163	153	119
Max	68	45	50	226	714	537	445	348	280	188	179	164
Tag	03.	01.	28.	30.	23.	02.	01.	12.	04.	12.	25.	01.
Wassertemperatur in °C												
Tag	24.	28.	06.	30.	01.	30.	31.	31.	27.	17.	01.	01.
Min	4.8	4.8	4.8	4.8	4.8	4.8	4.7	4.7	4.7	4.7	4.7	4.7
Mit		4.9	4.9	4.9	4.8	4.9	4.8	4.8	4.7	4.7	4.7	4.7
Max	4.9	4.9	4.9	4.9	4.9	4.9	4.8	4.8	4.8	4.8	4.8	4.8
Tag	16.	07.	30.	02.	21.	01.	01.	11.	01.	04.	14.	27.
Leitfähigkeit in µS/cm												
Tag	01.	03.	28.	30.	23.	27.	01.	10.	01.	08.	20.	01.
Min	364	377	365	268	233	229	229	236	251	282	291	303
Mit	372	382	385	340	249	239	246	252	269	296	303	322
Max	378	386	389	371	271	251	265	267	291	309	315	341
Tag	29.	26.	18.	01.	04.	12.	31.	02.	30.	30.	09.	31.
Trübung												
Tag												
Min												
Mit												
Max												
Tag												

Mittelwerte und Extremwerte

	Schüttung Wert	Schüttung Datum	Temperatur Wert	Temperatur Datum	Leitfähigkeit Wert	Leitfähigkeit Datum	Trübung Wert	Trübung Datum
Berichtsjahr								
Min	22	19.03.06	4.7	01.12.06	229	27.06.06		
Mit	189		4.8		304			
Max	714	23.05.06	4.9	30.03.06	389	18.03.06		
Reihe 1997-2006								
Min	22	19.03.06	4.6	16.08.01	183	10.08.00		
Mit	224		4.8		291			
Max	1175	25.05.99	4.9	29.08.05	389	18.03.06		

QUELLSCHÜTTUNG _____ / LEITFÄHIGKEIT .....

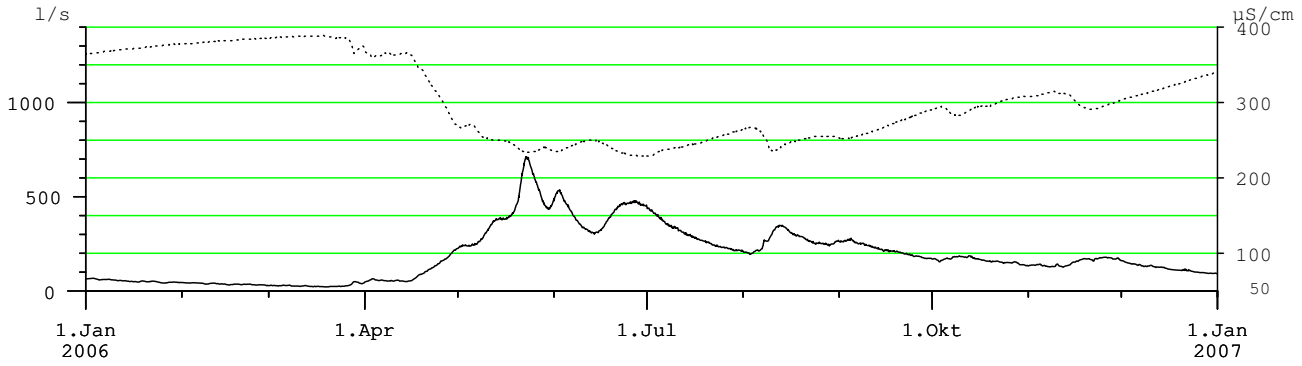

WASSERTEMPERATUR
(Tagesmittel)

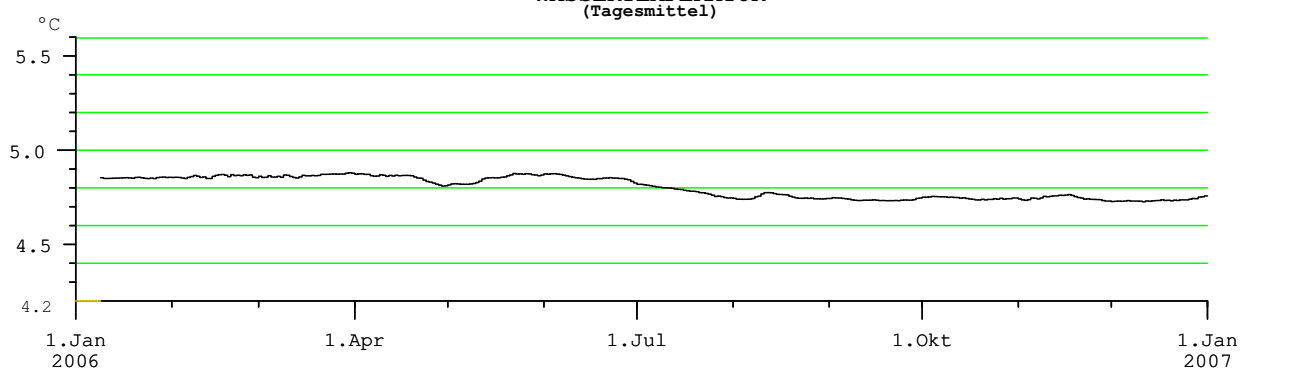

Anmerkungen

derzeit keine Trübungsmessung
gerätetechnisch bedingte Datenausfälle

Hauptwerte der Quellschüttung, Wassertemperatur, Leitfähigkeit und Trübung

Nr.: 9 **UNTERE SCHMITTEQUELLE (II)** Mst.Nr.: **396267**

Gewässer: **Loisach** Kat.Gemeinde: **Biberwier** Seehöhe: **967.62** m.ü.A.

Art: **Porengrundwasserquelle** Gebirgsgruppe: **Grünstein** Beobachtungsbeginn: **2004**

Quellschüttung: Tagesmittel in l/s

Tag	I	II	III	IV	V	VI	VII	VIII	IX	X	XI	XII
1.	45	40	38	57	57	70	62	55	59	51	49	46
2.	45	40	38	60	57	68	62	54	58	50	49	46
3.	45	40	38	60	57	67	62	56	57	51	49	46
4.	45	40	38	57	58	68	61	59	56	54	49	46
5.	44	40	37	55	59	69	61	58	56	52	48	46
6.	44	39	37	53	59	68	61	58	55	51	48	46
7.	44	39	37	52	58	67	62	64	55		48	46
8.	44	39	37	52	57	66	62	65	54		48	46
9.	44	39	38	51	57	66	62	63	54		48	46
10.	43	39	41	51	57	66	61	61	54		49	46
11.	43	39	41	51	57	66	60	60	53		49	46
12.	43	38	40	50	57	66	60	58	54		50	46
13.	43	38	39	50	57	65	59	58	53		50	46
14.	43	38	39	52	59	65	59	57	53		51	46
15.	43	38	38	53	60	64	59	56	53		51	46
16.	43	40	38	54	60	64	58	56	53		50	46
17.	42	43	38	55	61	65	58	56	53		49	46
18.	42	42	37	55	62	65	58	56	53		49	46
19.	42	42	38	54	63	65	57	56	53		48	45
20.	42	41	38	54	63	66	57	56	52		48	45
21.	42	41	39	54	62	65	57	56	52		48	45
22.	42	41	41	55	62	65	56	56	52		48	45
23.	41	40	42	56	62	66	56	56	52	48	48	45
24.	41	40	43	56	62	65	55	56	52	48	47	45
25.	41	40	45	57	62	64	55	56	51	48	47	44
26.	41	39	48	57	62	64	55	56	51	48	47	44
27.	41	39	53	57	63	63	55	56	51	48	47	44
28.	40	39	57	60	65	63	55	56	51	48	47	44
29.	40		56	61	72	63	55	59	51	49	47	44
30.	40		53	58	73	63	55	60	50	49	47	44
31.	40		57		71		55	60		49		44

Überschreitungsdauer der Quellschüttung

Berichtsjahr(J) **Reihe(R): 2004-2006, Fehljahre: 1**

Tage	(J)	(R)	Tage	(J)	(R)	Tage	(J)	(R)	Tage	(J)	(R)
0	73	138	**36**	63	65	**182**	52	54	**329**	40	40
1	73	116	**55**	62	63	**205**	50	52	**347**	38	38
2	72	92	**73**	60	62	**228**	48	49	**356**	38	38
3	71	84	**91**	58	61	**251**	46	47	**360**	37	37
6	68	81	**114**	57	59	**274**	45	45	**362**	37	36
9	67	73	**137**	56	57	**292**	43	44	**364**	37	36
18	65	67	**160**	54	56	**310**	41	42	**365**	37	36

Quellschüttung in l/s

Mon	I	II	III	IV	V	VI	VII	VIII	IX	X	XI	XII
Tag	**29.**	**12.**	**06.**	**13.**	**10.**	**28.**	**30.**	**02.**	**29.**	**23.**	**29.**	**31.**
Min	40	38	37	49	56	62	54	54	50	48	46	43
Mit	43	40	42	55	61	65	58	58	53		48	45
Max	45	43	60	63	73	71	63	67	60	56	53	47
Tag	**01.**	**17.**	**31.**	**28.**	**29.**	**01.**	**01.**	**07.**	**01.**	**03.**	**14.**	**02.**

Wassertemperatur in °C

Mon	I	II	III	IV	V	VI	VII	VIII	IX	X	XI	XII
Tag	**06.**	**13.**	**01.**	**01.**	**01.**	**01.**	**01.**	**01.**	**03.**	**01.**	**28.**	**07.**
Min	5.6	5.5	5.5	5.7	5.8	5.8	5.8	5.8	5.8	5.9	5.8	5.7
Mit	5.8	5.7	5.7	5.8	5.9	5.8	5.9	5.9	5.9		5.9	5.8
Max	5.9	5.9	5.8	5.9	5.9	5.9	5.9	5.9	6.0	6.0	6.0	5.9
Tag	**01.**	**03.**	**01.**	**20.**	**01.**	**01.**	**01.**	**01.**	**17.**	**02.**	**01.**	**01.**

Leitfähigkeit in µS/cm

Mon	I	II	III	IV	V	VI	VII	VIII	IX	X	XI	XII
Tag	**09.**	**01.**	**02.**	**19.**	**27.**	**08.**	**31.**	**25.**	**28.**	**29.**	**05.**	**01.**
Min	285	287	291	313	298	291	292	285	284	280	279	282
Mit	286	289	301	318	310	296	296	291	288		287	286
Max	288	291	334	333	319	304	299	298	293	292	293	290
Tag	**01.**	**17.**	**29.**	**01.**	**01.**	**01.**	**01.**	**01.**	**04.**	**05.**	**14.**	**10.**

Trübung

Mon	I	II	III	IV	V	VI	VII	VIII	IX	X	XI	XII
Tag												
Min												
Mit												
Max												
Tag												

Mittelwerte und Extremwerte

	Schüttung		Temperatur		Leitfähigkeit		Trübung	
	Wert	**Datum**	Wert	**Datum**	Wert	**Datum**	Wert	**Datum**
Berichtsjahr								
Min	37	**06.03.06**	5.5	**13.02.06**	279	**05.11.06**		
Mit	52		5.8		295			
Max	73	**29.05.06**	6.0	**17.09.06**	334	**29.03.06**		
Reihe 2004-2006								
Min	36	**09.03.05**	5.5	**25.02.05**	274	**06.09.05**		
Mit	54		5.9		301			
Max	138	**23.08.05**	6.0	**24.07.04**	340	**28.03.05**		

QUELLSCHÜTTUNG _____ / LEITFÄHIGKEIT .....
(Tagesmittel)

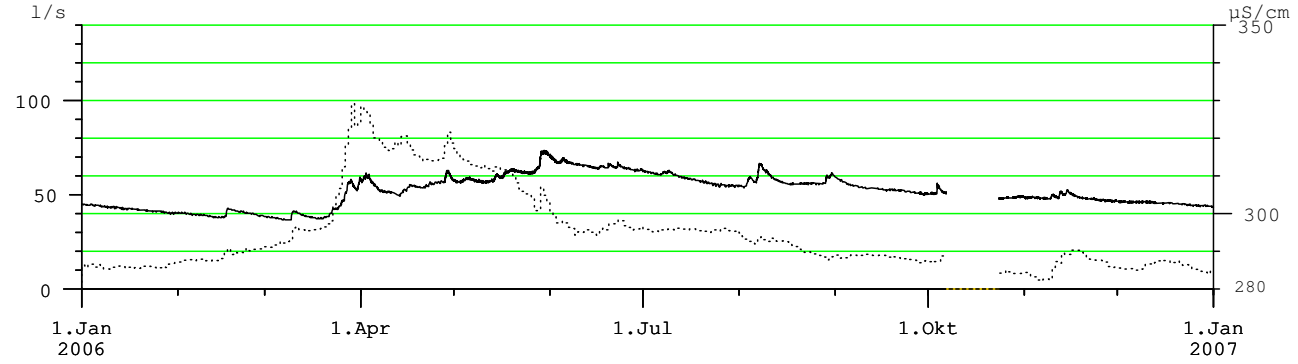

WASSERTEMPERATUR
(Tagesmittel)

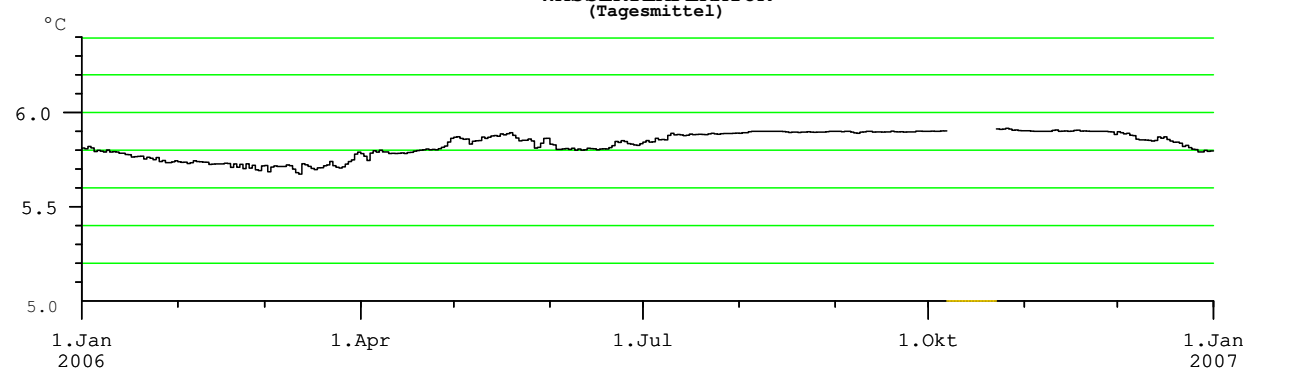

Anmerkungen

Schüttungswerte auch für Untere Schmittequelle I und III vorhanden
derzeit keine Trübungsmessung; gerätetechnisch bedingte Datenausfälle
Überschreitungsdauer der Quellschüttung unter Annahme statistisch gleichverteilter Daten auch in den Lücken auswertbar

Hauptwerte der Quellschüttung, Wassertemperatur, Leitfähigkeit und Trübung

Nr.: 10 **LAREINSONNTAGSPLEISQUELLEN** Mst.Nr.: **396382**

Gewässer: **Lareinbach** Kat.Gemeinde: **Galtür** Seehöhe: **1890.00** m.ü.A.

Art: **Hangschuttquelle** Gebirgsgruppe: **Fluchthorn** Beobachtungsbeginn: **2003**

Quellschüttung: Tagesmittel in l/s

Tag	I	II	III	IV	V	VI	VII	VIII	IX	X	XI	XII
1.	60	54	49	47	64	90	89	71	72	66	61	61
2.	60	54	49	46	65	90	88	72	73	66	61	61
3.	60	54	49	47	68	88	88	72	72	66	61	61
4.	60	54	49	46	69	88	87	73	73	66	60	61
5.	59	53	49	46	73	87	88	73	73	65	61	61
6.	60	54	48	46	82	86	87	74	73	65	61	61
7.	60	53	48	46	89	87	87	74	73	65	61	61
8.	59	53	49	46	89	86	86	76	73	65	61	61
9.	59	53	49	46	90	86	85	76	72	64	61	60
10.	58	53	48	47	85	85	84	76	72	64	62	60
11.	59	52	48	46	83	86	84	78	72	64	62	60
12.	58	52	48	46	82	86	84	78	71	64	62	60
13.	58	52	48	47	83	87	82	77	72	64	62	60
14.	57	52	48	47	85	87	81	77	71	64	62	59
15.	58	51	48	46	85	88	81	78	70	64	63	59
16.	57	51	47	47	85	88	79	78	70	64	63	59
17.	57	51	48	47	90	88	79	77	69	64	63	59
18.	57	51	47	47	92	89	78	77	68	63	63	59
19.	56	51	48	48	92	88	76	77	68	63	63	59
20.	56	51	47	48	91	89	76	76	68	63	63	59
21.	56	51	47	49	91	89	76	74	68	63	63	59
22.	56	51	47	49	91	89	74	74	68	63	63	59
23.	56	50	47	50	88	89	74	73	67	62	63	59
24.	56	50	47	52	88	89	73	72	68	62	63	59
25.	56	50	46	53	88	88	73	72	68	62	63	59
26.	55	50	47	55	88	89	72	71	67	62	63	58
27.	55	49	47	58	90	89	72	69	67	62	63	58
28.	55	50	46	60	90	89	71	69	67	62	62	58
29.	54		46	63	92	89	72	71	67	62	62	58
30.	54		46	62	91	89	71	70	66	61	62	58
31.	54		46		90		72	71		61		58

Überschreitungsdauer der Quellschüttung

Berichtsjahr(J) **Reihe(R): 2003-2006, Fehljahre: 1**

Tage	(J)	(R)	Tage	(J)	(R)	Tage	(J)	(R)	Tage	(J)	(R)
0	97	104	**36**	88	88	**182**	63	68	**329**	48	48
1	92	93	**55**	85	86	**205**	61	64	**347**	47	47
2	92	92	**73**	78	83	**228**	60	61	**356**	46	47
3	91	92	**91**	74	79	**251**	59	59	**360**	46	46
6	91	91	**114**	72	76	**274**	55	55	**362**	46	46
9	90	90	**137**	68	73	**292**	52	53	**364**	46	46
18	89	89	**160**	64	71	**310**	50	51	**365**	46	46

Mon	I	II	III	IV	V	VI	VII	VIII	IX	X	XI	XII
Quellschüttung in l/s												
Tag	**30.**	**27.**	**23.**	**04.**	**01.**	**10.**	**31.**	**28.**	**30.**	**29.**	**03.**	**31.**
Min	53	48	46	46	63	84	70	68	65	61	59	57
Mit	57	52	48	50	85	88	80	74	70	64	62	60
Max	61	55	50	64	97	94	90	80	75	67	64	62
Tag	**01.**	**01.**	**01.**	**29.**	**21.**	**02.**	**01.**	**12.**	**09.**	**01.**	**20.**	**01.**
Wassertemperatur in °C												
Tag	**01.**	**24.**	**31.**	**26.**	**17.**	**01.**	**01.**	**13.**	**01.**	**01.**	**01.**	**01.**
Min	3.8	3.6	3.4	3.2	2.8	2.9	3.1	3.2	3.3	3.5	3.7	3.8
Mit	3.8	3.7	3.5	3.4	3.0	3.0	3.2	3.2	3.4	3.6	3.7	3.8
Max	3.8	3.8	3.6	3.4	3.3	3.1	3.3	3.3	3.5	3.7	3.8	3.8
Tag	**01.**	**01.**	**01.**	**01.**	**01.**	**30.**	**17.**	**31.**	**30.**	**29.**	**29.**	**28.**
Leitfähigkeit in µS/cm												
Tag	**01.**	**01.**	**01.**	**29.**	**29.**	**30.**	**03.**	**04.**	**01.**	**03.**	**01.**	**01.**
Min	240	252	258	236	158	124	122	122	126	132	142	179
Mit	248	255	261	259	201	142	124	126	130	136	159	193
Max	252	259	263	266	245	159	126	128	133	143	180	209
Tag	**25.**	**27.**	**25.**	**14.**	**02.**	**01.**	**15.**	**11.**	**26.**	**31.**	**30.**	**31.**
Trübung												
Tag												
Min												
Mit												
Max												
Tag												

Mittelwerte und Extremwerte

	Schüttung		Temperatur		Leitfähigkeit		Trübung	
	Wert	**Datum**	Wert	**Datum**	Wert	**Datum**	Wert	**Datum**
Berichtsjahr								
Min	46	**23.03.06**	2.8	**17.05.06**	122	**03.07.06**		
Mit	66		3.4		186			
Max	97	**21.05.06**	3.8	**28.12.06**	266	**14.04.06**		
Reihe 2003-2006								
Min	46	**23.03.06**	2.8	**17.05.06**	93	**23.08.05**		
Mit	68		3.6		169			
Max	104	**23.08.05**	3.9	**15.01.04**	266	**14.04.06**		

QUELLSCHÜTTUNG _____ / LEITFÄHIGKEIT .....

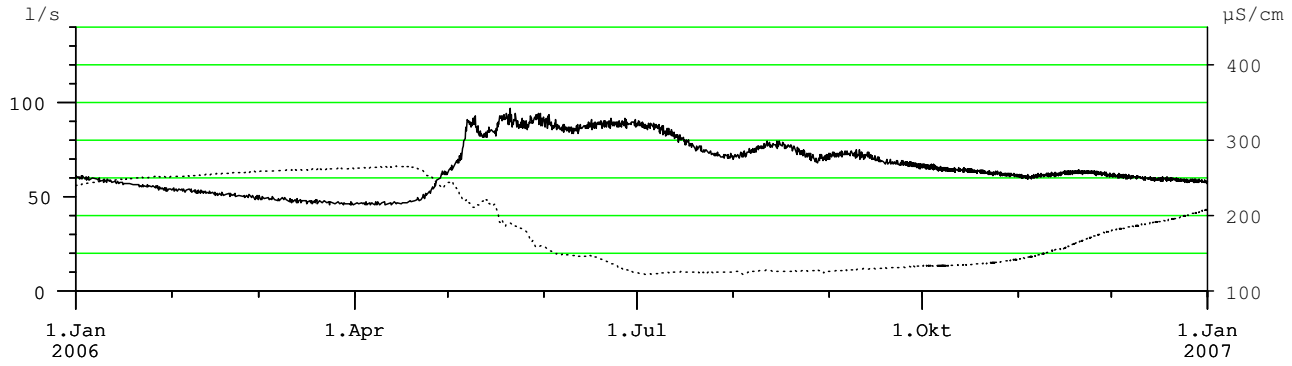

WASSERTEMPERATUR
(Tagesmittel)

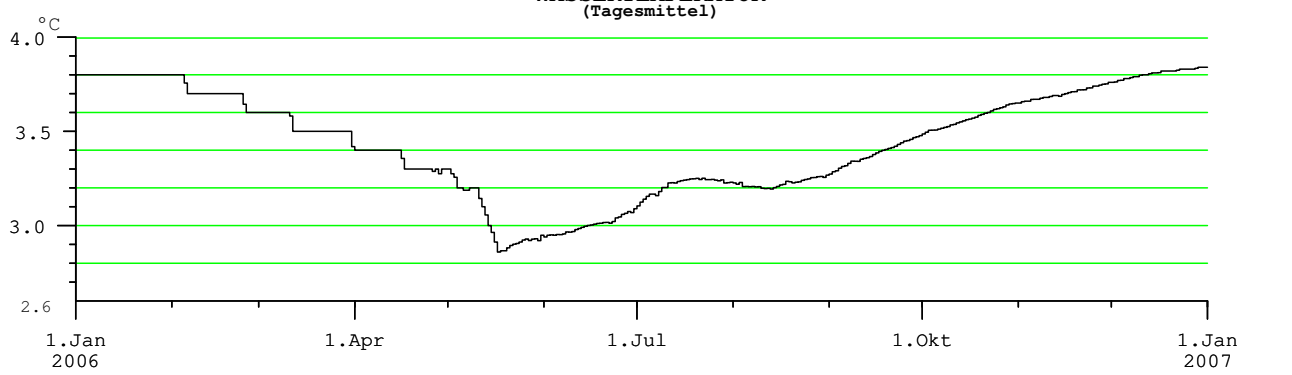

Anmerkungen

derzeit keine Trübungsmessung

Hauptwerte der Quellschüttung, Wassertemperatur, Leitfähigkeit und Trübung

Nr.: 11 **ALFUTZQUELLE (I)** Mst.Nr.: **396192**

Gewässer: **Starkenbach** Kat.Gemeinde: **Zams** Seehöhe: **1255.00** m.ü.A.

Art: **verdeckte Karstquelle** Gebirgsgruppe: **Leiterspitze** Beobachtungsbeginn: **2003**

Quellschüttung: Tagesmittel in l/s

Mon / Tag	I	II	III	IV	V	VI	VII	VIII	IX	X	XI	XII
1.	108	91	82	143	166	193	204	146	168	136	119	117
2.	108	92	81	146	167	193	200	147	181	136	118	116
3.	107	93	81	149	167	193	196	147	189	135	118	115
4.	107	95	80	151	167	193	192	149	189	134	117	114
5.	106	96	80	153	167	192	188	150	188	135	117	114
6.	105	95	79	155	168	192	184	153	186	134	117	113
7.	105	95	79	154	169	192	180	159	184	134	117	113
8.	104	93	78	151	171	192	180	177	179	136	116	113
9.	103	92	78	147	173	192	179	187	174	138	116	113
10.	103	92	77	143	174	193	182	193	170	138	115	112
11.	102	91	77	141	175	194	183	199	166	137	115	112
12.	102	90	76	139	175	195	185	198	164	135	115	112
13.	101	89	76	139	175	195	187	193	162	134	116	111
14.	100	88	76	138	175	196	186	187	160	133	116	111
15.	99	87	75	138	175	197	181	181	158	132	119	110
16.	99	86	75	139	176	199	176	176	156	131	120	109
17.	98	86	75	140	178	201	174	173	154	130	122	109
18.	98	87	76	142	179	202	171	170	153	129	125	108
19.	98	87	78	145	180	203	169	167	151	128	128	108
20.	98	87	82	148	182	204	167	165	150	128	131	107
21.	97	86	91	153	183	205	166	163	148	127	131	106
22.	97	85	97	156	184	205	164	162	147	127	129	106
23.	97	85	102	156	184	206	159	160	145	126	127	106
24.	96	84	106	157	185	206	157	158	144	126	125	105
25.	95	84	109	158	185	207	154	156	143	125	124	105
26.	95	83	110	159	185	208	153	155	142	125	123	103
27.	94	83	115	160	186	209	152	153	141	124	123	102
28.	94	82	122	162	186	209	150	152	140	123	121	102
29.	93		129	162	186	209	147	153	139	123	120	102
30.	92		134	164	189	207	146	156	137	122	118	102
31.	91		137		191		145	162		121		102

Überschreitungsdauer der Quellschüttung

Berichtsjahr(J) **Reihe(R): 2003-2006, Fehljahre: 1**

Tage	(J)	(R)	Tage	(J)	(R)	Tage	(J)	(R)	Tage	(J)	(R)
0	210	221	**36**	192	182	**182**	138	130	**329**	89	95
1	209	208	**55**	185	174	**205**	129	125	**347**	81	89
2	209	207	**73**	178	164	**228**	121	119	**356**	77	84
3	208	206	**91**	170	157	**251**	115	115	**360**	76	80
6	206	201	**114**	162	151	**274**	107	109	**362**	75	78
9	205	197	**137**	153	142	**292**	102	105	**364**	75	76
18	198	192	**160**	146	136	**310**	95	101	**365**	74	74

Mon	I	II	III	IV	V	VI	VII	VIII	IX	X	XI	XII
Quellschüttung in l/s												
Tag	**30.**	**27.**	**17.**	**15.**	**01.**	**08.**	**30.**	**01.**	**30.**	**31.**	**12.**	**30.**
Min	91	82	74	137	165	190	144	144	136	119	114	101
Mit	100	89	91	150	177	199	173	166	160	130	121	109
Max	108	96	138	165	192	210	206	201	190	139	132	118
Tag	**01.**	**04.**	**31.**	**30.**	**31.**	**29.**	**01.**	**11.**	**03.**	**09.**	**20.**	**01.**
Wassertemperatur in °C												
Tag	**01.**	**05.**	**29.**	**01.**	**01.**	**17.**	**01.**	**14.**	**05.**	**12.**	**14.**	**25.**
Min	5.1	5.3	5.0	5.1	5.4	5.4	5.4	5.5	5.6	5.8	5.7	5.6
Mit	5.3	5.4	5.4	5.3	5.5	5.5	5.5	5.6	5.7	5.8	5.7	5.6
Max	5.4	5.5	5.6	5.4	5.5	5.5	5.6	5.7	5.8	5.9	5.8	5.7
Tag	**31.**	**26.**	**12.**	**29.**	**29.**	**01.**	**30.**	**02.**	**30.**	**05.**	**01.**	**01.**
Leitfähigkeit in µS/cm												
Tag	**02.**	**13.**	**27.**	**29.**	**31.**	**28.**	**05.**	**01.**	**02.**	**01.**	**01.**	**02.**
Min	209	210	209	210	199	192	191	195	200	203	205	206
Mit	211	212	212	213	207	199	194	199	204	206	207	208
Max	212	212	213	214	213	202	198	203	206	207	208	210
Tag	**25.**	**01.**	**31.**	**09.**	**01.**	**07.**	**31.**	**31.**	**15.**	**27.**	**07.**	**27.**
Trübung												
Tag												
Min												
Mit												
Max												
Tag												

Mittelwerte und Extremwerte

	Schüttung		Temperatur		Leitfähigkeit		Trübung	
	Wert	**Datum**	Wert	**Datum**	Wert	**Datum**	Wert	**Datum**
Berichtsjahr								
Min	74	**17.03.06**	5.0	**29.03.06**	191	**05.07.06**		
Mit	139		5.5		206			
Max	210	**29.06.06**	5.9	**05.10.06**	214	**09.04.06**		
Reihe 2003-2006								
Min	74	**17.03.06**	4.6	**19.02.03**	191	**05.07.06**		
Mit	132		5.4		205			
Max	221	**23.08.05**	5.9	**15.08.04**	214	**12.04.04**		

QUELLSCHÜTTUNG _____ / LEITFÄHIGKEIT .....
(Tagesmittel)

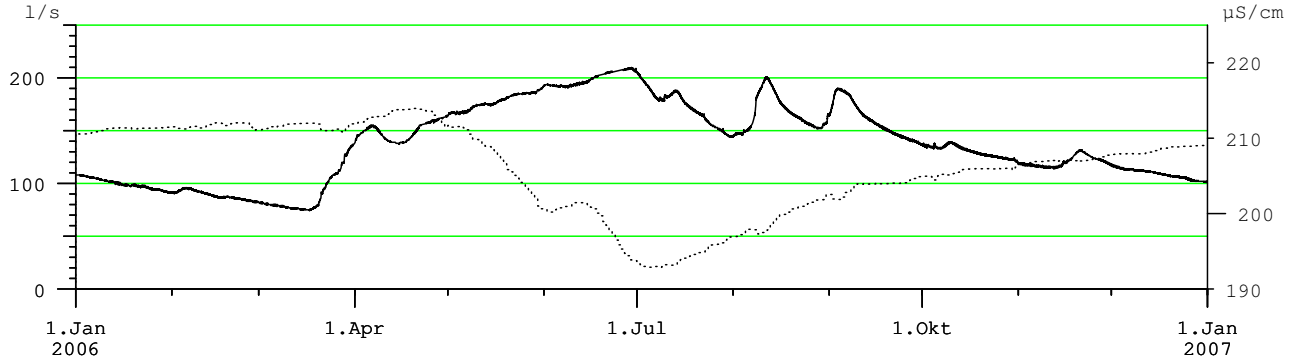

WASSERTEMPERATUR

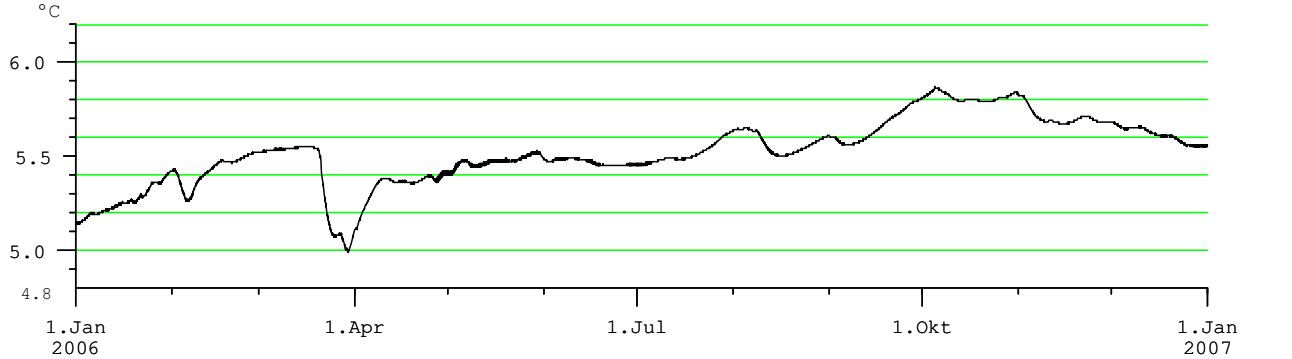

Anmerkungen

derzeit keine Trübungsmessung

Hauptwerte der Quellschüttung, Wassertemperatur, Leitfähigkeit und Trübung

Nr.: 12 **OCHSENBRUNNQUELLE** Mst.Nr.: **395491**

Gewässer: **Pitze** Kat.Gemeinde: **Sankt Leonhard im Pitztal** Seehöhe: **1407.36** m.ü.A.

Art: **Porengrundwasserquelle** Gebirgsgruppe: **Blockkogel** Beobachtungsbeginn: **1993**

Quellschüttung: Tagesmittel in l/s

Mon / Tag	I	II	III	IV	V	VI	VII	VIII	IX	X	XI	XII
1.	54	44	37	65	144	160	154	119	116	91	69	54
2.	54	44	37	69	141	156	152	123	116	90	67	54
3.	54	43	37	75	139	152	151	124	116	89	66	53
4.	54	43	37	76	140	149	148	127	116	88	66	53
5.	54	42	36	77	143	146	145	128	116	87	65	53
6.	53	42	36	77	145	143	143	129	116	86	65	53
7.	52	41	36	78	145	139	141	132	116	85	65	53
8.	51	41	36	78	144	137	141	133	116	84	63	52
9.	51	41	36	80	143	135	141	133	116	83	63	52
10.	51	40	36	82	142	135	140	133	115	82	62	51
11.	51	40	35	84	141	135	139	133	115	81	62	50
12.	50	39	35	83	140	135	138	133	114	80	61	49
13.	50	39	35	83	139	142	137	133	113	80	61	49
14.	50	38	35	83	140	147	135	133	112	80	61	49
15.	50	38	35	88	142	151	135	133	111	79	61	49
16.	49	38	35	93	142	151	134	132	110	79	60	48
17.	49	38	35	97	144	151	132	132	109	78	60	48
18.	49	38	35	102	149	153	131	130	108	77	60	47
19.	48	38	35	107	162	153	130	129	107	76	60	47
20.	48	38	35	111	169	154	128	128	105	76	59	46
21.	47	38	36	113	169	153	126	126	103	76	59	46
22.	47	38	36	117	165	154	125	125	102	75	58	46
23.	46	38	36	120	164	162	124	124	101	74	57	46
24.	46	38	36	123	161	157	123	122	100	74	57	46
25.	46	37	36	125	157	155	122	121	99	73	57	46
26.	46	37	38	129	154	156	120	119	97	72	57	45
27.	46	37	48	137	153	154	119	118	96	71	57	45
28.	45	37	57	144	159	153	118	117	95	71	56	45
29.	45		56	148	168	155	118	116	94	70	56	45
30.	45		55	146	168	155	118	116	92	70	55	45
31.	45		59		164		119	116		69		45

Überschreitungsdauer der Quellschüttung

Berichtsjahr(J) **Reihe(R): 1993-2006, Fehljahre: 4**

Tage	(J)	(R)	Tage	(J)	(R)	Tage	(J)	(R)	Tage	(J)	(R)
0	170	233	**36**	149	140	**182**	82	101	**329**	38	44
1	169	171	**55**	142	134	**205**	73	89	**347**	36	39
2	168	169	**73**	137	128	**228**	61	78	**356**	35	37
3	168	168	**91**	132	124	**251**	54	68	**360**	35	37
6	164	161	**114**	122	118	**274**	49	61	**362**	35	36
9	161	156	**137**	116	113	**292**	46	54	**364**	35	36
18	155	149	**160**	99	108	**310**	45	48	**365**	35	35

Quellschüttung in l/s

Mon	I	II	III	IV	V	VI	VII	VIII	IX	X	XI	XII
Tag	**31.**	**28.**	**25.**	**01.**	**03.**	**09.**	**28.**	**31.**	**30.**	**31.**	**30.**	**31.**
Min	45	37	35	64	138	134	118	116	92	69	54	45
Mit	49	40	39	100	151	149	133	127	108	79	61	49
Max	54	45	64	148	170	163	155	133	116	91	69	54
Tag	**01.**	**01.**	**31.**	**28.**	**20.**	**23.**	**01.**	**07.**	**01.**	**01.**	**01.**	**01.**

Wassertemperatur in °C

Mon	I	II	III	IV	V	VI	VII	VIII	IX	X	XI	XII
Tag	**01.**	**12.**	**05.**	**01.**	**01.**	**01.**	**01.**	**16.**	**01.**	**21.**	**20.**	**09.**
Min	5.2	5.1	5.1	5.1	5.4	5.3	6.6	6.0	6.0	6.0	5.5	5.3
Mit	5.2	5.3	5.3	5.3	5.5	6.0	6.8	6.3	6.2	6.1	5.7	5.4
Max	5.3	5.4	5.5	5.5	5.6	7.0	7.2	7.3	6.3	6.4	6.1	5.6
Tag	**01.**	**06.**	**21.**	**08.**	**01.**	**26.**	**30.**	**02.**	**17.**	**01.**	**01.**	**03.**

Leitfähigkeit in µS/cm

Mon	I	II	III	IV	V	VI	VII	VIII	IX	X	XI	XII
Tag	**17.**	**01.**	**28.**	**03.**	**29.**	**23.**	**01.**	**02.**	**27.**	**20.**	**16.**	**16.**
Min	68	71	68	69	67	56	64	64	69	66	61	62
Mit	72	72	72	73	75	69	68	71	71	69	68	70
Max	72	73	73	74	78	79	70	74	73	70	70	71
Tag	**01.**	**11.**	**01.**	**12.**	**11.**	**07.**	**16.**	**23.**	**01.**	**01.**	**08.**	**22.**

Trübung

Mon	I	II	III	IV	V	VI	VII	VIII	IX	X	XI	XII
Tag												
Min												
Mit												
Max												
Tag												

Mittelwerte und Extremwerte

	Schüttung		Temperatur		Leitfähigkeit		Trübung	
	Wert	**Datum**	Wert	**Datum**	Wert	**Datum**	Wert	**Datum**
Berichtsjahr								
Min	35	**25.03.06**	5.1	**12.02.06**	56	**23.06.06**		
Mit	91		5.8		71			
Max	170	**20.05.06**	7.3	**02.08.06**	79	**07.06.06**		
Reihe 1993-2006								
Min	35	**25.03.06**	4.7	**22.03.02**	51	**01.06.01**		
Mit	96		5.6		68			
Max	233	**23.08.05**	7.3	**02.08.06**	79	**07.06.06**		

QUELLSCHÜTTUNG _____ / LEITFÄHIGKEIT .....
(Tagesmittel)

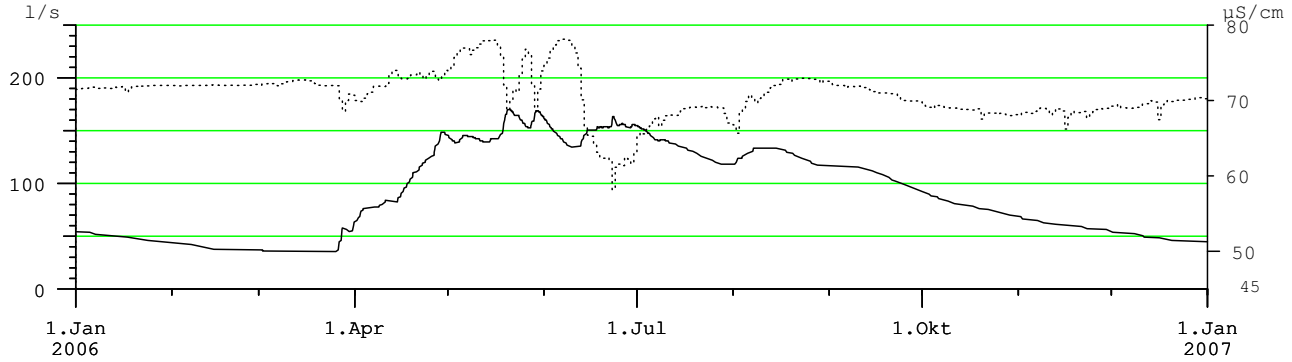

WASSERTEMPERATUR
(Tagesmittel)

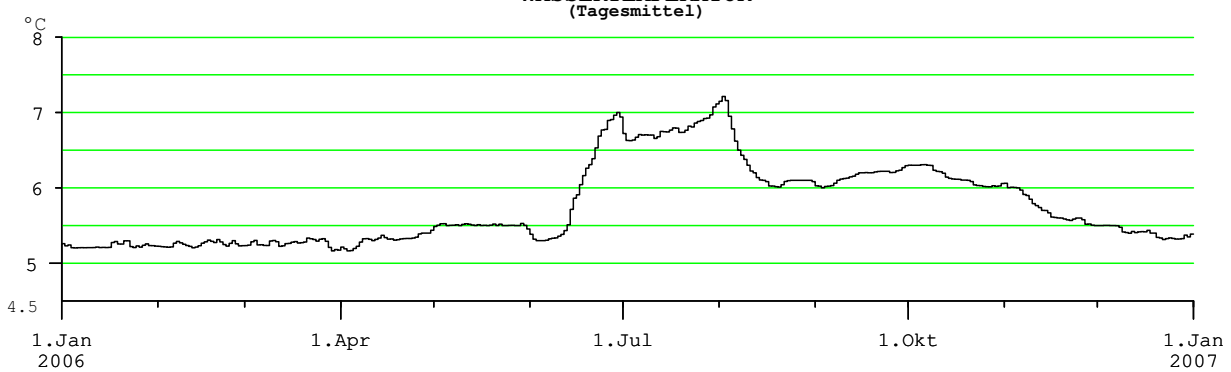

Anmerkungen

derzeit keine Trübungsmessung

Hauptwerte der Quellschüttung, Wassertemperatur, Leitfähigkeit und Trübung

Nr.: 13 **BRUNAUQUELLE** Mst.Nr.: **395335**

Gewässer: **Ötztaler Ache** Kat.Gemeinde: **Haiming** Seehöhe: **718.00** m.ü.A.

Art: **Porengrundwasserquelle** Gebirgsgruppe: **Pirchkogel** Beobachtungsbeginn: **1992**

Quellschüttung: Tagesmittel in l/s

Tag	I	II	III	IV	V	VI	VII	VIII	IX	X	XI	XII
1.	41	38	31	32	42	70	94	87	70	63	54	44
2.	41	38	31	32	43	70	92	87	70	64	54	44
3.	41	37	31	32	44	70	91	84	70	65	53	44
4.	41	36	31	32	45	70	91	81	70	67	53	44
5.	41	35	31	32	47	70	91	77	70	64	53	43
6.	41	35	31	32	47	70	89	76	70	62	52	43
7.	40	34	31	33	48	70	89	75	70	61	52	43
8.	40	33	31	33	49	70	89	75	73	61	52	43
9.	40	33	31	33	50	70	89	74	71	60	51	42
10.	40	33	31	33	50	70	88	73	70	61	51	42
11.	40	33	31	33	50	70	87	72	70	60	51	42
12.	40	32	30	33	51	70	89	71	70	60	50	42
13.	40	32	30	33	52	70	89	70	70	60	50	41
14.	40	32	30	33	54	75	86	70	70	59	50	41
15.	40	32	30	34	55	77	86	70	72	59	49	41
16.	40	32	30	34	56	79	86	70	72	58	49	40
17.	40	32	30	34	60	82	85	70	72	58	49	40
18.	40	32	30	34	64	85	85	70	70	58	48	40
19.	40	32	30	35	68	88	85	70	69	57	48	40
20.	40	32	30	35	68	89	86	70	68	57	48	39
21.	40	32	30	36	68	90	87	70	68	57	47	39
22.	40	32	30	36	68	91	86	70	67	56	47	38
23.	40	32	30	37	68	93	88	70	66	56	47	38
24.	40	31	30	37	68	92	86	70	66	56	46	38
25.	40	31	30	38	67	95	86	70	65	56	46	37
26.	40	31	31	39	66	97	87	70	64	56	46	37
27.	40	31	31	39	67	98	87	70	64	55	45	37
28.	40	31	31	40	69	99	89	70	63	54	45	37
29.	40		31	40	75	100	89	70	63	54	45	36
30.	40		32	41	73	97	87	70	63	54	45	36
31.	39		32		71		87	70		54		36

Überschreitungsdauer der Quellschüttung

Berichtsjahr(J) **Reihe(R): 1992-2006, Fehljahre: 3**

Tage	(J)	(R)	Tage	(J)	(R)	Tage	(J)	(R)	Tage	(J)	(R)
0	104	119	**36**	86	89	**182**	51	56	**329**	32	35
1	99	115	**55**	75	82	**205**	46	53	**347**	31	31
2	98	114	**73**	70	79	**228**	41	49	**356**	30	30
3	97	112	**91**	70	75	**251**	40	46	**360**	30	30
6	94	103	**114**	69	70	**274**	38	43	**362**	30	29
9	92	101	**137**	63	65	**292**	35	41	**364**	30	29
18	89	97	**160**	56	59	**310**	33	39	**365**	30	28

Mon	I	II	III	IV	V	VI	VII	VIII	IX	X	XI	XII
Quellschüttung in l/s												
Tag	**31.**	**28.**	**25.**	**01.**	**01.**	**13.**	**18.**	**14.**	**30.**	**27.**	**30.**	**31.**
Min	39	31	30	32	41	69	82	70	63	53	44	35
Mit	40	33	31	35	58	81	88	73	69	59	49	40
Max	41	39	32	41	76	104	98	90	76	68	54	44
Tag	**01.**	**01.**	**31.**	**30.**	**29.**	**28.**	**21.**	**01.**	**15.**	**03.**	**01.**	**01.**
Wassertemperatur in °C												
Tag	**26.**	**13.**	**05.**	**07.**	**01.**	**01.**	**01.**	**14.**	**21.**	**31.**	**29.**	**23.**
Min	7.4	7.3	7.2	7.5	7.7	7.8	7.9	7.9	7.8	7.8	7.7	7.4
Mit	7.5	7.5	7.5	7.7	7.8	7.8	7.9	7.9	7.9	7.8	7.8	7.6
Max	7.6	7.7	7.9	7.9	7.9	7.9	8.0	7.9	7.9	7.9	7.8	7.8
Tag	**01.**	**18.**	**31.**	**14.**	**04.**	**25.**	**21.**	**18.**	**07.**	**02.**	**01.**	**05.**
Leitfähigkeit in µS/cm												
Tag	**13.**	**14.**	**15.**	**26.**	**24.**	**22.**	**24.**	**01.**	**05.**	**01.**	**21.**	**12.**
Min	120	119	109	118	118	115	122	122	123	124	122	123
Mit	121	121	118	121	121	120		124	125	125	124	124
Max	122	126	122	122	123	123	123	125	126	126	126	125
Tag	**13.**	**22.**	**10.**	**09.**	**02.**	**13.**	**24.**	**13.**	**07.**	**01.**	**01.**	**05.**
Trübung												
Tag												
Min												
Mit												
Max												
Tag												

Mittelwerte und Extremwerte

	Schüttung		Temperatur		Leitfähigkeit		Trübung	
	Wert	**Datum**	Wert	**Datum**	Wert	**Datum**	Wert	**Datum**
Berichtsjahr								
Min	30	**25.03.06**	7.2	**05.03.06**	109	**15.03.06**		
Mit	55		7.7		122			
Max	104	**28.06.06**	8.0	**21.07.06**	126	**22.02.06**		
Reihe 1992-2006								
Min	28	**15.03.96**	6.9	**01.03.05**	109	**27.02.05**		
Mit	61		7.7		118			
Max	119	**28.07.95**	8.0	**21.07.06**	140	**16.07.01**		

QUELLSCHÜTTUNG _____ / LEITFÄHIGKEIT .....
(Tagesmittel)

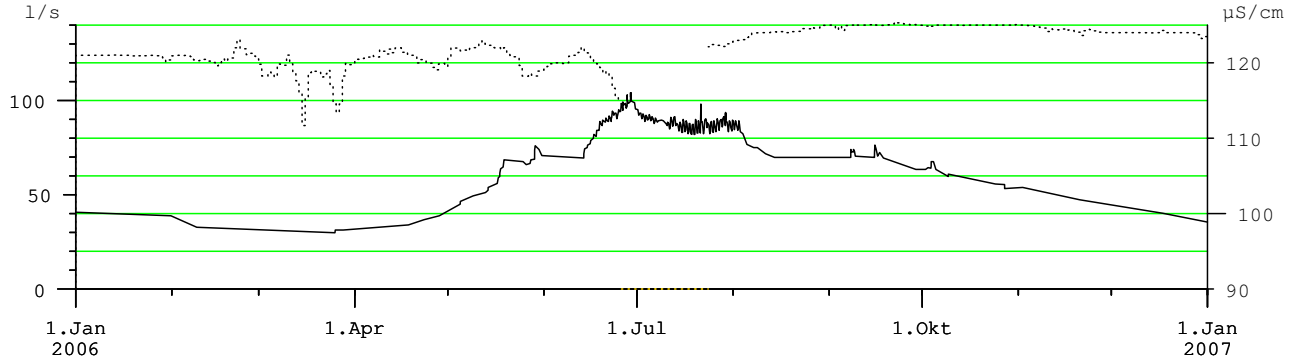

WASSERTEMPERATUR
(Tagesmittel)

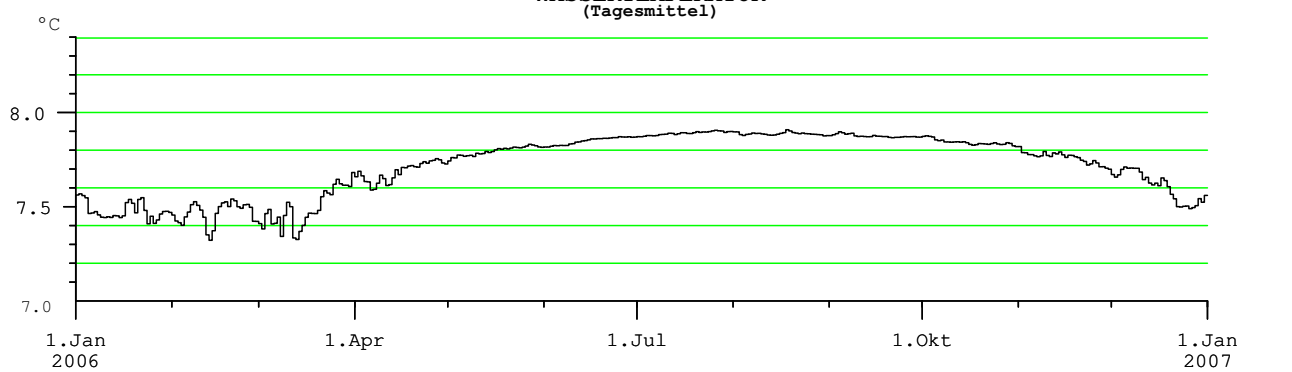

Anmerkungen

Quellschüttung durch Wasserstand der Ötztaler Ache beeinflusst
derzeit keine Trübungsmessung; gerätetechnisch bedingte Datenausfälle

Hauptwerte der Quellschüttung, Wassertemperatur, Leitfähigkeit und Trübung

Nr.: 14 **URSPRUNGQUELLE (LEHNBERG)** Mst.Nr.: **395509**

Gewässer: **Sturlbach** Kat.Gemeinde: **Obsteig** Seehöhe: **1593.05** m.ü.A.

Art: **verdeckte Karstquelle** Gebirgsgruppe: **Griesspitzen** Beobachtungsbeginn: **2002**

Quellschüttung: Tagesmittel in l/s

Tag	I	II	III	IV	V	VI	VII	VIII	IX	X	XI	XII
1.	43	34	39	40	141	297	324	143	179	102	79	58
2.	43	34	37	41	117	260	303	141	182	100	77	58
3.	42	34	40	43	107	236	290	143	177	98	76	58
4.	41	34	43	45	127	220	275	214	169	109	74	58
5.	41	34	34	53	183	212	264	261	162	108	72	58
6.	41	34	27	40	229	207	253	241	158	103	72	57
7.	40	34	26	35	218	201	243	327	154	100	70	57
8.	40	33	32	34	206	195	240	377	151	97	69	56
9.	40	33	37	37	203	193	230	344	147	94	69	57
10.	40	33	39	46	187	195	222	323	145	93	68	55
11.	39	32	38	37	171	204	212	292	143	92	68	54
12.	39	32	26	37	165	225	205	270	142	90	68	54
13.	39	31	25	32	176	255	200	254	140	89	68	53
14.	39	31	26	31	212	292	200	237	138	87	69	53
15.	39	41	30	35	252	315	194	223	136	86	73	52
16.	38	47	27		264	321	189	218	135	85	74	52
17.	38	42	26		301	326	184	212	133	85	74	51
18.	38	37	29		372	340	178	206	131	85	71	52
19.	38	36	32		413	348	173	199	129	84	69	51
20.	38	37	33		422	375	168	192	128	83	67	51
21.	37	31	36		388	363	164	188	126	83	67	50
22.	36	29	37		342	348	161	182	124	81	67	50
23.	36	32	34		322	358	157	176	121	81	66	50
24.	36	38	34		309	345	154	171	119	81	64	49
25.	36	39	25	82	279	363	150	173	116	81	63	49
26.	36	34	23	92	249	361	146	171	114	81	62	48
27.	35	32	32	111	234	367	143	164	111	81	60	48
28.	35	40	48	158	281	384	140	158	108	81	60	48
29.	35		39	201	378	354	146	165	107	80	60	47
30.	34		35	174	399	344	158	172	104	80	59	47
31.	34		36		351		149	177		79		46

Überschreitungsdauer der Quellschüttung

Berichtsjahr(J) **Reihe(R): 2003-2006**

Tage	(J)	(R)	Tage	(J)	(R)	Tage	(J)	(R)	Tage	(J)	(R)
0	433	517	36	292	234	182	83	87	329	34	35
1	422	422	55	237	206	205	71	76	347	32	31
2	413	392	73	206	187	228	58	67	356	27	25
3	399	378	91	184	169	251	49	56	360	26	23
6	378	363	114	162	145	274	40	48	362	25	20
9	372	351	137	141	125	292	38	44	364	23	16
18	348	297	160	107	105	310	36	40	365	21	12

Quellschüttung in l/s

Mon	I	II	III	IV	V	VI	VII	VIII	IX	X	XI	XII
Tag	30.	22.	12.	13.	03.	08.	29.	02.	30.	31.	30.	31.
Min	34	28	21	30	104	192	138	140	104	78	58	45
Mit	38	35	33		258	294	200	217	138	89	68	53
Max	43	47	52	205	433	413	338	415	185	115	80	60
Tag	03.	16.	28.	29.	19.	27.	01.	07.	02.	04.	01.	02.

Wassertemperatur in °C

Mon	I	II	III	IV	V	VI	VII	VIII	IX	X	XI	XII
Tag	01.	01.	01.	30.	31.	23.	01.	05.	02.	04.	02.	01.
Min	3.4	3.5	3.5	3.5	3.4	3.3	3.3	3.4	3.4	3.4	3.4	3.4
Mit	3.4	3.5	3.5		3.4	3.4	3.4	3.4	3.4	3.4	3.4	3.4
Max	3.5	3.5	3.5	3.5	3.5	3.4	3.4	3.5	3.4	3.5	3.4	3.4
Tag	29.	21.	28.	25.	05.	05.	24.	07.	23.	04.	01.	01.

Leitfähigkeit in µS/cm

Mon	I	II	III	IV	V	VI	VII	VIII	IX	X	XI	XII
Tag	01.	01.	01.	28.	28.	27.	29.	05.	01.	04.	01.	01.
Min	174	178	183	181	168	163	165	165	167	166	169	171
Mit	176	181	186		177	169	166	167	167	168	170	172
Max	178	183	189	190	184	174	166	169	169	169	171	173
Tag	27.	23.	27.	07.	02.	05.	01.	07.	01.	24.	24.	30.

Trübung

Mon	I	II	III	IV	V	VI	VII	VIII	IX	X	XI	XII
Tag												
Min												
Mit												
Max												
Tag												

Mittelwerte und Extremwerte

	Schüttung		Temperatur		Leitfähigkeit		Trübung	
	Wert	Datum	Wert	Datum	Wert	Datum	Wert	Datum
Berichtsjahr								
Min	21	12.03.06	3.3	23.06.06	163	27.06.06		
Mit	126		3.4		173			
Max	433	19.05.06	3.5	25.04.06	190	07.04.06		
Reihe 2003-2006								
Min	12	14.03.04	3.3	29.05.03	163	27.06.06		
Mit	117		3.4		173			
Max	517	24.08.05	3.7	23.08.05	190	07.04.06		

QUELLSCHÜTTUNG _____ / LEITFÄHIGKEIT .....
(Tagesmittel)

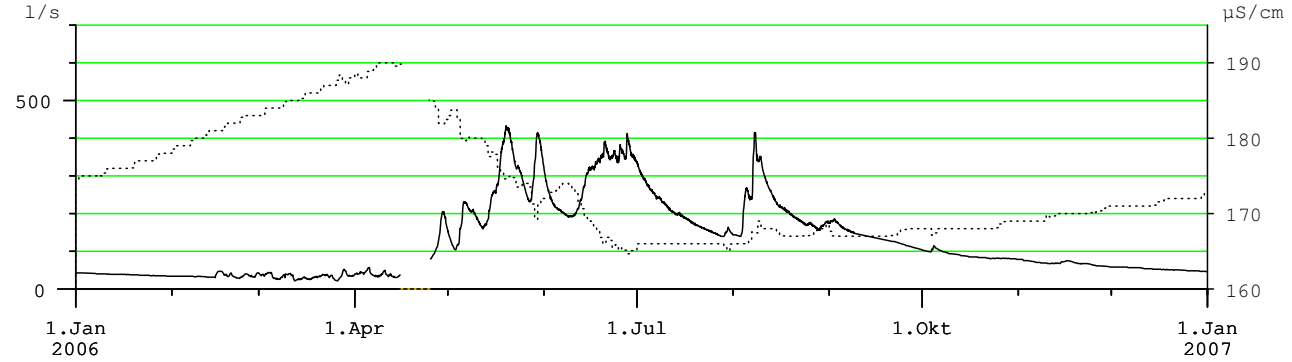

WASSERTEMPERATUR

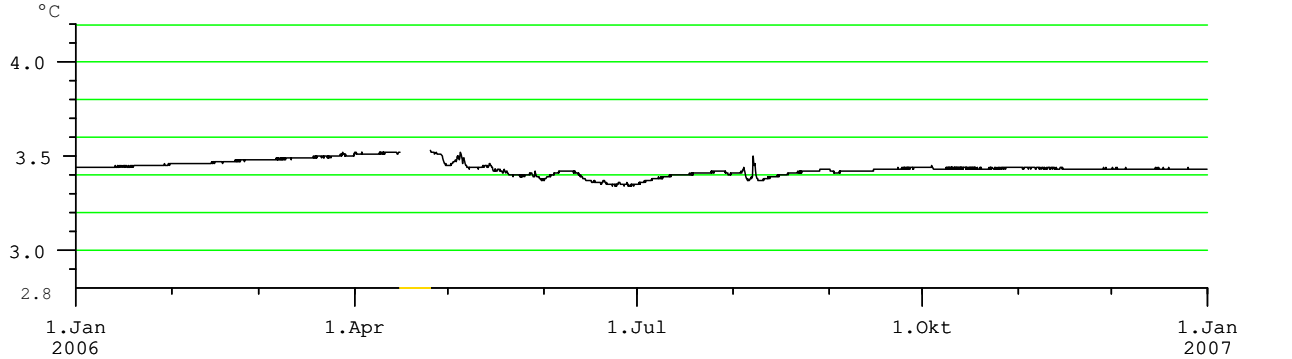

Anmerkungen

derzeit keine Trübungsmessung
gerätetechnisch bedingte Datenausfälle
Überschreitungsdauer der Quellschüttung unter Annahme statistisch gleichverteilter Daten auch in den Lücken auswertbar

Hauptwerte der Quellschüttung, Wassertemperatur, Leitfähigkeit und Trübung

Nr.: 15 **TW-STOLLEN BETTELWURF (MITTE)** Mst.Nr.: **396226**

Gewässer: **Weißenbach** Kat.Gemeinde: **Absam** Seehöhe: **1008.70** m.ü.A.

Art: **Karstquelle** Gebirgsgruppe: **Bettelwurf** Beobachtungsbeginn: **2002**

Quellschüttung: Tagesmittel in l/s

Tag	I	II	III	IV	V	VI	VII	VIII	IX	X	XI	XII
1.	96	87	81	79	83	94	108	119	126	117	107	100
2.	96	87	81	79	84	94	109	119	126	117	106	99
3.	96	87	81	79	84	95	110	119	126	116	106	99
4.	95	86	80	79	84	95	110	119	126	116	105	99
5.	95	86	80	79	84	96	111	119	126	116	106	98
6.	95	86	80	79	84	96	112	120	126	115	105	98
7.	94	86	80	79	85	96	112	121	125	115	104	98
8.	94	85	80	79	85	97	113	122	125	115	104	98
9.	94	85	79	79	85	97	114	123	125	115	104	98
10.	93	85	79	79	86	98	114	125	125	114	104	97
11.	93	85	79	79	85	98	114	126	125	114	103	97
12.	93	84	79	79	86	98	115	127	124	113	103	97
13.	92	84	79	79	86	99	115	127	124	113	103	96
14.	92	84	78	79	86	99	116	128	123	113	103	96
15.	92	84	78	79	86	99	116	128	123	113	103	96
16.	91	84	78	79	86	100	116	128	123	112	102	96
17.	91	83	78	79	87	100	117	128	123	112	103	96
18.	91	83	77	80	87	100	117	128	122	112	103	95
19.	91	83	77	80	87	100	117	127	122	111	102	95
20.	90	83	77	80	88	101	118	127	121	111	102	95
21.	90	83	77	81	89	101	118	127	121	110	102	95
22.	90	82	77	81	90	102	118	127	121	110	102	94
23.	89	82	77	81	90	102	119	126	120	110	102	94
24.	89	82	77	81	91	103	119	126	120	109	102	94
25.	89	82	77	81	91	103	119	126	119	109	102	94
26.	88	82	77	81	92	104	119	126	119	109	101	94
27.	88	81	77	82	92	105	119	126	119	108	101	93
28.	88	81	77	82	92	106	119	126	118	108	100	93
29.	88		78	83	93	107	119	126	118	108	100	93
30.	87		78	83	93	107	119	125	118	107	100	93
31.	87		78		94		119	125		107		92

Überschreitungsdauer der Quellschüttung

Berichtsjahr(J) **Reihe(R): 2002-2006, Fehljahre: 2**

Tage	(J)	(R)	Tage	(J)	(R)	Tage	(J)	(R)	Tage	(J)	(R)
0	131	159	**36**	123	136	**182**	98	103	**329**	79	83
1	128	147	**55**	119	131	**205**	95	98	**347**	78	81
2	128	146	**73**	117	129	**228**	92	95	**356**	77	79
3	128	146	**91**	114	126	**251**	88	92	**360**	77	78
6	127	144	**114**	109	120	**274**	85	89	**362**	77	77
9	127	143	**137**	104	117	**292**	83	87	**364**	77	77
18	126	140	**160**	101	110	**310**	81	85	**365**	75	75

Quellschüttung in l/s

Mon	I	II	III	IV	V	VI	VII	VIII	IX	X	XI	XII
Tag	**27.**	**28.**	**16.**	**01.**	**01.**	**01.**	**01.**	**01.**	**30.**	**30.**	**26.**	**29.**
Min	86	81	75	76	81	92	104	117	115	104	98	90
Mit	92	84	78	80	88	100	115	125	123	112	103	96
Max	96	90	81	84	96	111	122	131	129	120	109	103
Tag	**01.**	**01.**	**01.**	**27.**	**31.**	**29.**	**28.**	**18.**	**01.**	**01.**	**01.**	**01.**

Wassertemperatur in °C

Mon	I	II	III	IV	V	VI	VII	VIII	IX	X	XI	XII
Tag	**01.**	**01.**	**01.**	**01.**	**01.**	**01.**	**19.**	**18.**	**21.**	**01.**	**01.**	**01.**
Min	5.1	5.1	5.1	5.1	5.1	5.2	5.2	5.1	5.1	5.1	5.1	5.1
Mit	5.1	5.1	5.1	5.1	5.2	5.2	5.2	5.1	5.1	5.1	5.1	5.1
Max	5.1	5.1	5.1	5.2	5.2	5.2	5.2	5.2	5.2	5.1	5.1	5.1
Tag	**19.**	**01.**	**07.**	**17.**	**13.**	**30.**	**01.**	**01.**	**01.**	**01.**	**01.**	**01.**

Leitfähigkeit in µS/cm

Mon	I	II	III	IV	V	VI	VII	VIII	IX	X	XI	XII
Tag	**01.**	**01.**	**01.**	**01.**	**01.**	**01.**	**31.**	**08.**	**26.**	**17.**	**01.**	**01.**
Min	157	157	158	159	161	163	161	160	158	157	157	157
Mit	157	158	158	160	162	163	163	161	160	158	157	158
Max	158	158	159	161	163	164	164	162	160	159	158	159
Tag	**18.**	**01.**	**14.**	**22.**	**24.**	**03.**	**07.**	**01.**	**01.**	**01.**	**01.**	**30.**

Trübung

Mon	I	II	III	IV	V	VI	VII	VIII	IX	X	XI	XII
Tag												
Min												
Mit												
Max												
Tag												

Mittelwerte und Extremwerte

	Schüttung		Temperatur		Leitfähigkeit		Trübung	
	Wert	**Datum**	Wert	**Datum**	Wert	**Datum**	Wert	**Datum**
Berichtsjahr								
Min	75	**16.03.06**	5.1	**01.01.06**	157	**01.01.06**		
Mit	100		5.1		160			
Max	131	**18.08.06**	5.2	**30.06.06**	164	**03.06.06**		
Reihe 2002-2006								
Min	75	**16.03.06**	5.1	**03.12.05**	155	**27.12.02**		
Mit	108		5.1		159			
Max	159	**28.08.05**	5.2	**04.07.04**	164	**26.06.04**		

QUELLSCHÜTTUNG _____ / LEITFÄHIGKEIT .....

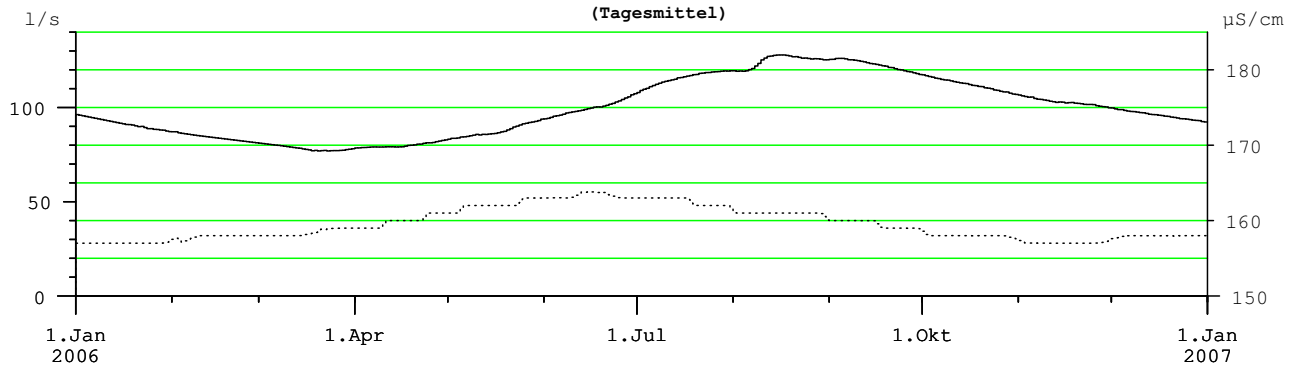

WASSERTEMPERATUR
(Tagesmittel)

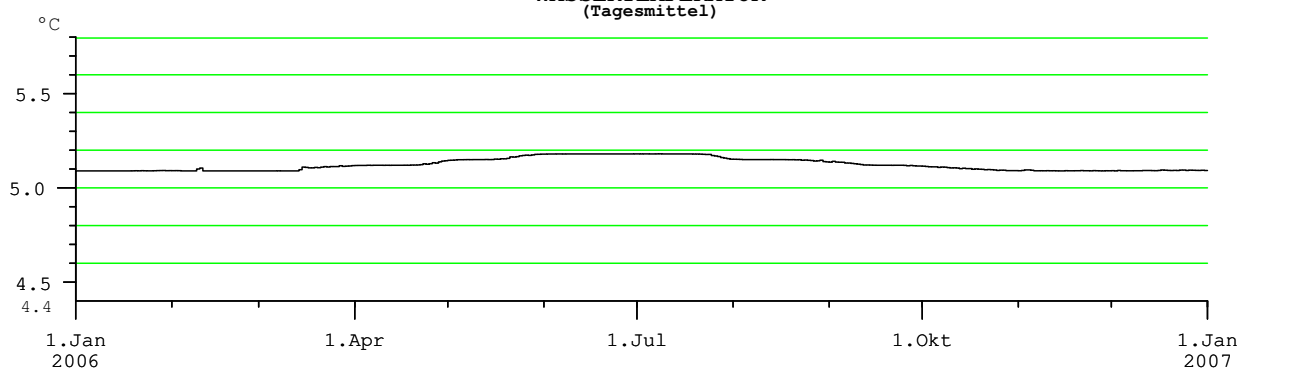

Anmerkungen

Messwerte für alle Parameter auch für den linken und rechten Bettelwurfstollen vorhanden
kurzfristige Schüttungsschwankungen durch Kraftwerksbetrieb

Hauptwerte der Quellschüttung, Wassertemperatur, Leitfähigkeit und Trübung

Nr.: 17 **STUBBACHQUELLE** Mst.Nr.: **395350**

Gewässer: **Vomperbach** Kat.Gemeinde: **Vomp** Seehöhe: **980.00** m.ü.A.

Art: **Karstquelle** Gebirgsgruppe: **Hochnissl** Beobachtungsbeginn: **1994**

Quellschüttung: Tagesmittel in l/s

Tag	I	II	III	IV	V	VI	VII	VIII	IX	X	XI	XII
1.		51	47	66	101	109	104	86	99	89	70	69
2.		51	46	67	102	108	103	86	99	90	70	69
3.		51	46	68	103	108	103	87	98	89	70	68
4.		51	46	70	104	108	102	90	98	89	70	68
5.		50	46	71	104	109	101	88	98	89	70	68
6.		50	45	73	104	108	100	88	98	88	69	68
7.		50	45	74	104	108	100	103	97	87	70	67
8.		49	45	76	104	108	99	95	97	86	70	67
9.		49	45	77	104	108	98	93	97	86	69	67
10.		49	45	78	105		98	92	97	85	70	67
11.		48	45	79	105		97	92	97	84	69	66
12.		48	45	80	105		96	92	96	83	69	66
13.		48	44	80	105		96	92	96	83	69	66
14.		48	44	85	105	112	95	93	96	82	69	66
15.		48	44	86	106	111	94	93	95	81	69	66
16.		48	44	86	106	111	94	94	95	81	69	66
17.		48	44	86	106	111	93	95	95	80	69	66
18.		48	44	86	106	110	92	95	94	79	69	66
19.		48	45	87	109	109	92	95	94	79	68	66
20.		49	47	88	108	109	91	96	94	78	69	65
21.		50	48	89	109	108	91	96	93	77	68	65
22.		50	50	90	108	108	91		93	77	68	65
23.		49	50	91	108	107	90	97	92	76	69	64
24.		48	50	92	108	107	89	97	92	75	69	64
25.		48	53	93	107	107	89	97	92	75	68	64
26.		48	55	94	107	106	89	97	91	74	69	63
27.		47	60	95	107	105	88	97	91	73	68	63
28.		47	61	97	107	105	88	97	91	73	69	63
29.			62	99	108	104	87	98	90	72	69	62
30.			61	100	109	104	87	100	90	72	68	61
31.			64		109		86	100		71		61

Überschreitungsdauer der Quellschüttung

Berichtsjahr(J) **Reihe(R): 1992-2006, Fehljahre: 1**

Tage	(J)	(R)	Tage	(J)	(R)	Tage	(J)	(R)	Tage	(J)	(R)
0	121	139	**36**	107	117	**182**	86	86	**329**	48	56
1	112	132	**55**	104	112	**205**	79	82	**347**	46	52
2	111	132	**73**	100	107	**228**	70	76	**356**	45	48
3	111	131	**91**	97	103	**251**	69	71	**360**	44	45
6	109	130	**114**	95	98	**274**	67	67	**362**	44	44
9	109	129	**137**	92	94	**292**	64	64	**364**	44	41
18	108	125	**160**	90	90	**310**	51	60	**365**	44	39

Quellschüttung in l/s

Mon	I	II	III	IV	V	VI	VII	VIII	IX	X	XI	XII
Tag		**26.**	**14.**	**01.**	**01.**	**29.**	**31.**	**02.**	**30.**	**31.**	**30.**	**30.**
Min		47	44	64	101	104	86	85	89	71	67	61
Mit		49	49	83	106	108	94	94	95	81	69	66
Max		51	69	101	111	112	104	121	99	90	71	69
Tag		**01.**	**31.**	**30.**	**19.**	**14.**	**01.**	**07.**	**01.**	**01.**	**01.**	**01.**

Wassertemperatur in °C

Mon	I	II	III	IV	V	VI	VII	VIII	IX	X	XI	XII
Tag		**11.**	**01.**	**07.**	**01.**	**01.**	**18.**	**02.**	**28.**	**15.**	**02.**	**02.**
Min		6.6	6.6	6.6	6.7	6.7	6.7	6.7	6.8	6.7	6.7	6.7
Mit		6.6	6.6	6.6	6.7	6.7	6.7	6.7	6.8	6.7	6.7	6.7
Max		6.6	6.8	6.7	6.7	6.7	6.7	7.0	6.8	6.8	6.8	6.7
Tag		**21.**	**27.**	**14.**	**19.**	**14.**	**02.**	**07.**	**04.**	**01.**	**07.**	**01.**

Leitfähigkeit in µS/cm

Mon	I	II	III	IV	V	VI	VII	VIII	IX	X	XI	XII
Tag		**07.**	**20.**	**01.**	**02.**	**15.**	**29.**	**28.**	**18.**	**24.**	**05.**	**25.**
Min		247	245	246	252	254	252	250	249	247	246	244
Mit		249	248	251	257	257	255		251	249	247	246
Max		253	251	256	260	260	258	259	252	251	249	247
Tag		**01.**	**22.**	**30.**	**22.**	**01.**	**02.**	**07.**	**01.**	**01.**	**01.**	**01.**

Trübung

Mon	I	II	III	IV	V	VI	VII	VIII	IX	X	XI	XII
Tag												
Min												
Mit												
Max												
Tag												

Mittelwerte und Extremwerte

	Schüttung		Temperatur		Leitfähigkeit		Trübung	
	Wert	**Datum**	Wert	**Datum**	Wert	**Datum**	Wert	**Datum**
Berichtsjahr								
Min	44	**14.03.06**	6.6	**11.02.06**	244	**25.12.06**		
Mit	81		6.7		251			
Max	121	**07.08.06**	7.0	**07.08.06**	260	**22.05.06**		
Reihe 1992-2006								
Min	39	**12.04.96**	6.5	**07.03.05**	241	**08.05.96**		
Mit	87		6.7		254			
Max	139	**29.06.99**	7.0	**09.10.03**	272	**23.08.05**		

QUELLSCHÜTTUNG _____ / LEITFÄHIGKEIT .....

(Tagesmittel)

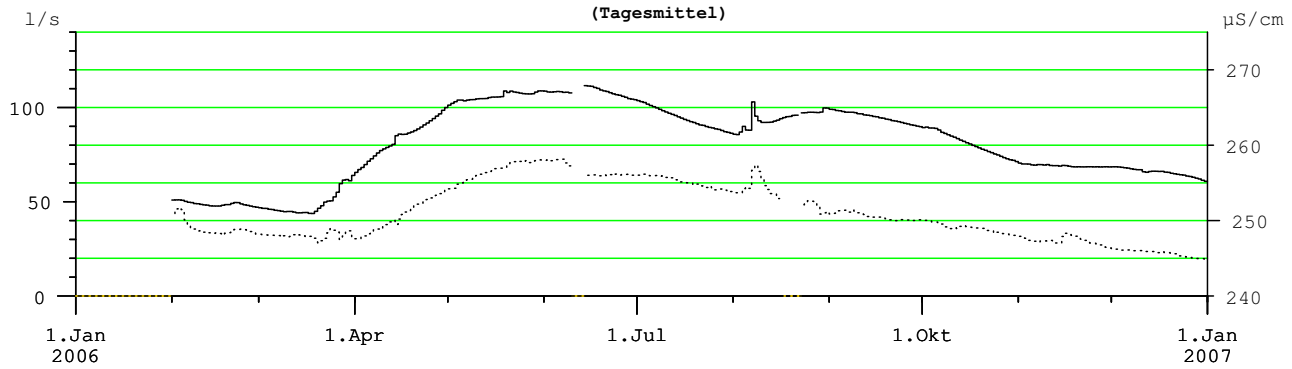

WASSERTEMPERATUR

(Tagesmittel)

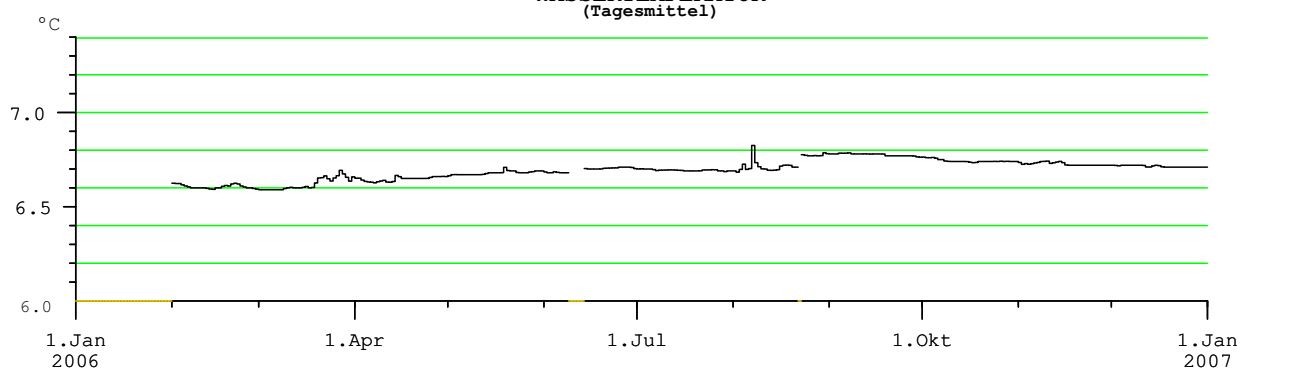

Anmerkungen

derzeit keine Trübungsmessung
gerätetechnisch bedingte Datenausfälle
Überschreitungsdauer der Quellschüttung unter Annahme statistisch gleichverteilter Daten auch in den Lücken auswertbar

Hauptwerte der Quellschüttung, Wassertemperatur, Leitfähigkeit und Trübung

Nr.: 18 **KATZENSTEIGQUELLE** Mst.Nr.: **395418**

Gewässer: **Kasbach** Kat.Gemeinde: **Eben** Seehöhe: **870.00** m.ü.A.

Art: **Porengrundwasserquelle** Gebirgsgruppe: **Hochnissl** Beobachtungsbeginn: **1992**

Quellschüttung: Tagesmittel in l/s

Tag	I	II	III	IV	V	VI	VII	VIII	IX	X	XI	XII
1.	99	83	72	66	103	150	180	159	166	154	141	150
2.	98	82	72	67	105	153	180	158	166	153	140	151
3.	97	81	72	67	106	155	180	157	166	152	140	151
4.	97	81	71	68	107	158	179	155	166	151	139	151
5.	96	80	70	69	108	160	179	155	167	150	139	152
6.	95	79	70	69	110	163	179	155	167	149	138	152
7.	94	79	70	70	112	166	179	155	167	149	138	151
8.	94	79	70	71	113	169	178	155	168	148	137	152
9.	93	78	70	72	115	171	178	156	168	147	137	152
10.	92	78	69	72	116	173	177	156	168	146	137	151
11.	92	77	69	73	117	175	177	157	168	146	136	149
12.	91	77	69	73	119	178	176	157	168	146	137	149
13.	91	76	68	74	120	179	175	158	168	146	136	148
14.	91	76	68	75	123	180	175	158	167	146	137	147
15.	90	76	68	75	124	180	174	159	166	146	137	147
16.	90	75	68	76	125	180	173	160	165	146	137	146
17.	90	75	68	77	126	179	172	161	165	145	138	145
18.	90	75	68	79	128	180	171	162	164	145	139	145
19.	89	75	67	80	129	180	170	164	164	145	140	144
20.	89	74	67	82	131	180	169	165	164	144	140	143
21.	89	74	67	83	132	180	168	167	163	144	141	142
22.	88	74	67	85	134	180	168	167	162	144	142	142
23.	88	74	66	87	135	180	167	167	161	144	142	141
24.	88	73	65	90	135	180	166	168	161	144	143	141
25.	87	73	65	92	136	180	165	168	159	143	144	140
26.	86	73	65	93	138	180	164	168	159	143	145	139
27.	85	73	65	95	139	180	165	167	158	143	146	139
28.	85	72	65	97	141	180	166	168	157	142	148	138
29.	85		65	99	143	180	164	167	156	142	148	137
30.	84		65	102	145	180	162	167	154	142	150	137
31.	84		65		148		160	166		141		136

Überschreitungsdauer der Quellschüttung

Berichtsjahr(J) **Reihe(R): 1993-2006, Fehljahre: 1**

Tage	(J)	(R)	Tage	(J)	(R)	Tage	(J)	(R)	Tage	(J)	(R)
0	186	265	**36**	173	203	**182**	142	145	**329**	71	95
1	180	251	**55**	167	191	**205**	138	138	**347**	68	86
2	180	245	**73**	166	181	**228**	126	131	**356**	66	79
3	180	243	**91**	161	175	**251**	97	124	**360**	65	74
6	180	236	**114**	155	167	**274**	88	115	**362**	65	72
9	180	233	**137**	150	158	**292**	80	109	**364**	65	67
18	180	223	**160**	145	151	**310**	75	102	**365**	64	64

Mon	I	II	III	IV	V	VI	VII	VIII	IX	X	XI	XII
Quellschüttung in l/s												
Tag	**31.**	**27.**	**26.**	**01.**	**01.**	**01.**	**31.**	**04.**	**30.**	**28.**	**09.**	**30.**
Min	83	72	64	66	102	148	157	153	151	141	135	135
Mit	90	76	68	79	125	174	172	161	164	146	140	145
Max	100	83	72	102	151	186	182	170	170	156	153	154
Tag	**01.**	**01.**	**04.**	**30.**	**31.**	**15.**	**02.**	**23.**	**07.**	**01.**	**30.**	**04.**
Wassertemperatur in °C												
Tag	**22.**	**28.**	**31.**	**29.**	**01.**	**01.**	**01.**	**01.**	**01.**	**09.**	**06.**	**26.**
Min	7.7	7.6	7.6	7.6	7.6	7.6	7.7	7.7	7.8	7.8	7.8	7.8
Mit	7.7	7.7	7.6	7.6	7.6	7.6	7.7	7.7	7.8	7.8	7.8	7.8
Max	7.7	7.7	7.7	7.6	7.6	7.7	7.7	7.8	7.8	7.8	7.8	7.8
Tag	**01.**	**01.**	**01.**	**01.**	**28.**	**25.**	**26.**	**29.**	**27.**	**01.**	**01.**	**06.**
Leitfähigkeit in µS/cm												
Tag	**28.**	**24.**	**11.**	**01.**	**01.**	**01.**	**01.**	**29.**	**27.**	**25.**	**15.**	**30.**
Min	382	373	369	369	396	408	417	408	405	398	390	388
Mit	385	378	371	380	403	414	421	414	409	402	395	394
Max	390	383	375	396	410	419	423	419	411	410	399	399
Tag	**06.**	**01.**	**01.**	**30.**	**25.**	**27.**	**11.**	**01.**	**01.**	**02.**	**01.**	**01.**
Trübung												
Tag												
Min												
Mit												
Max												
Tag												

Mittelwerte und Extremwerte

	Schüttung		Temperatur		Leitfähigkeit		Trübung	
	Wert	**Datum**	Wert	**Datum**	Wert	**Datum**	Wert	**Datum**
Berichtsjahr								
Min	64	**26.03.06**	7.6	**29.04.06**	369	**11.03.06**		
Mit	129		7.7		397			
Max	186	**15.06.06**	7.8	**27.09.06**	423	**11.07.06**		
Reihe 1993-2006								
Min	64	**26.03.06**	7.4	**17.03.00**	359	**03.05.98**		
Mit	149		7.6		365			
Max	265	**11.07.95**	7.8	**06.10.05**	425	**08.09.05**		

QUELLSCHÜTTUNG _____ / LEITFÄHIGKEIT .....
(Tagesmittel)

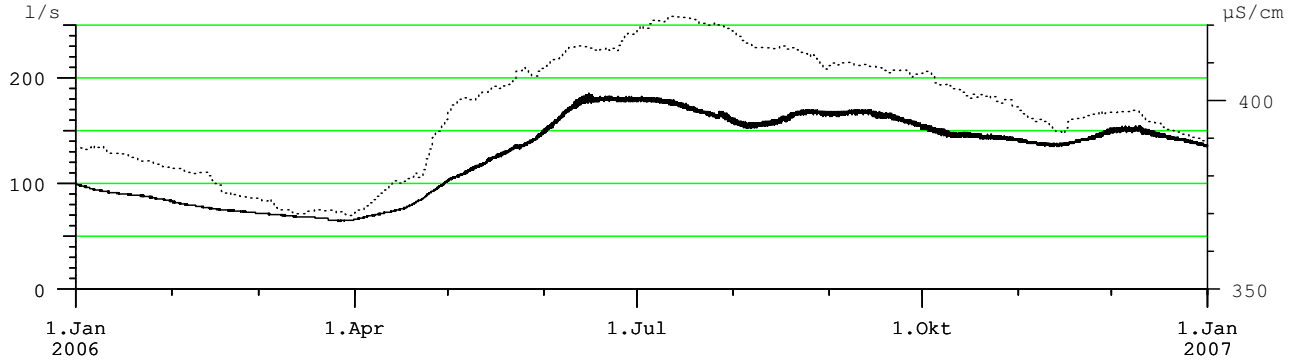

WASSERTEMPERATUR
(Tagesmittel)

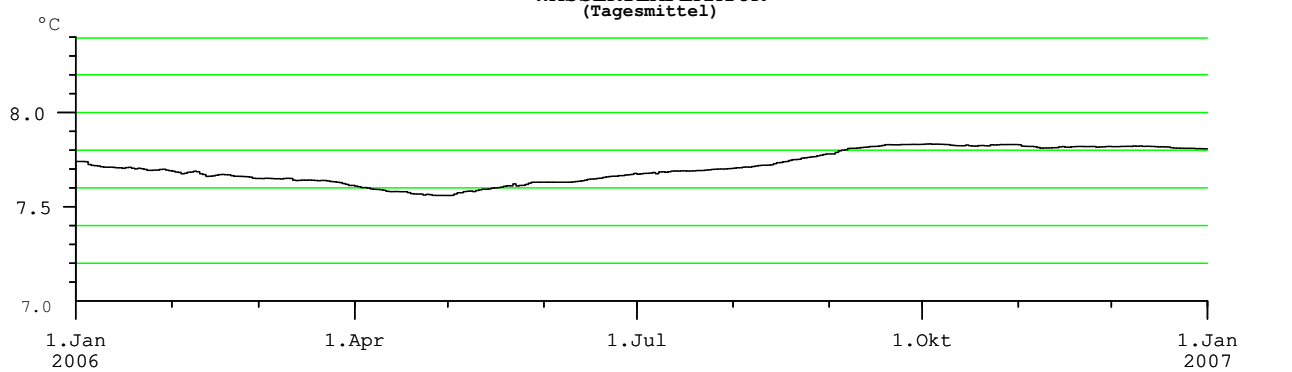

Anmerkungen

derzeit keine Trübungsmessung
Quellschüttung durch Wasserstand des Achensees beeinflusst

Hauptwerte der Quellschüttung, Wassertemperatur, Leitfähigkeit und Trübung

Nr.: 19 **MÜHLBACHERQUELLE** Mst.Nr.: **395392**

Gewässer: **Kasbach** Kat.Gemeinde: **Jenbach** Seehöhe: **644.19** m.ü.A.

Art: **verdeckte Karstquelle** Gebirgsgruppe: **Hochnissl** Beobachtungsbeginn: **1993**

Quellschüttung: Tagesmittel in l/s

Tag	I	II	III	IV	V	VI	VII	VIII	IX	X	XI	XII
1.	108	96	87	85	100	121	131	127	114	109	110	108
2.	108	96	86	85	100	122	131	126	113	109	110	108
3.	107	95	86	85	100	123	131	125	113	109	109	108
4.	107	95	85	85	102	123	131	123	113	109	109	107
5.	107	95	85	85	102	124	131	122	113	109	109	107
6.	106	95	85	85	103	124	131	121	113	109	109	107
7.	106	94	85	85	104	124	136	121	112	108	109	107
8.	105	94	85	85	105	124	133	121	112	108	109	107
9.	105	94	85	86	105	125	133	120	112	108	109	107
10.	104	93	84	86	106	125	133	119	112	108	109	107
11.	104	93	84	86	106	125	133	119	112	107	109	107
12.	104	93	84	86	107	126	135	119	112	107	109	107
13.	103	93	84	88	108	126	135	118	112	108	109	107
14.	103	93	84	88	109	127	131	118	112	110	109	107
15.	103	93	84	89	110	127	131	117	112	110	109	107
16.	103	93	84	90	111	127	130	117	111	110	109	107
17.	103	92	83	91	111	127	129	117	111	110	108	107
18.	102	91	83	91	112	128	129	116	110	110	108	107
19.	101	89	83	91	113	128	130	116	110	110	108	106
20.	101	89	83	92	114	128	130	115	110	110	108	106
21.	100	88	83	93	114	129	129	115	110	110	108	106
22.	100	88	82	94	115	130	129	115	110	110	108	106
23.	98	88	81	95	115	130	129	115	110	110	108	106
24.	98	87	81	95	116	131	129	115	110	110	107	106
25.	98	87	81	96	116	131	128	115	110	110	107	105
26.	98	87	81	97	117	131	128	114	110	110	107	105
27.	97	87	82	97	117	131	128	114	110	110	107	105
28.	97	87	84	99	119	131	128	114	110	110	107	105
29.	97		84	99	120	131	128	114	109	110	107	105
30.	97		84	99	120	131	128	114	109	110	107	104
31.	96		84		121		127	114		110		104

Quellschüttung in l/s

Mon	I	II	III	IV	V	VI	VII	VIII	IX	X	XI	XII
Tag	31.	24.	23.	02.	01.	01.	30.	27.	28.	12.	21.	29.
Min	96	87	81	85	99	121	126	113	109	106	107	104
Mit	102	92	84	90	110	127	131	118	111	109	108	106
Max	108	96	87	100	122	133	141	128	114	111	110	108
Tag	01.	02.	01.	30.	31.	29.	07.	01.	01.	17.	01.	01.

Wassertemperatur in °C

Mon	I	II	III	IV	V	VI	VII	VIII	IX	X	XI	XII
Tag	01.	01.	01.	01.	01.	01.	01.	01.	19.	01.	01.	01.
Min	7.5	7.5	7.5	7.5	7.5	7.6	7.6	7.6	7.6	7.6	7.6	7.6
Mit	7.5	7.5	7.5	7.5	7.5	7.6	7.6	7.7	7.7	7.7	7.6	7.6
Max	7.6	7.5	7.5	7.5	7.6	7.6	7.7	7.7	7.7	7.7	7.7	7.6
Tag	01.	01.	01.	01.	23.	01.	31.	01.	01.	01.	01.	01.

Leitfähigkeit in µS/cm

Mon	I	II	III	IV	V	VI	VII	VIII	IX	X	XI	XII
Tag	27.	07.	03.	27.	07.	24.	24.	01.	15.	17.	01.	02.
Min	295	295	296	302	301	301	297	298	297	296	297	296
Mit	296	296	300	305	302	303	299	299	298	297	298	297
Max	296	297	312	309	304	304	305	304	300	299	301	301
Tag	10.	21.	30.	01.	30.	01.	07.	07.	01.	04.	12.	17.

Trübung

Mon	I	II	III	IV	V	VI	VII	VIII	IX	X	XI	XII
Tag												
Min												
Mit												
Max												
Tag												

Überschreitungsdauer der Quellschüttung

Berichtsjahr(J) **Reihe(R): 1993-2006, Fehljahre: 2**

Tage	(J)	(R)	Tage	(J)	(R)	Tage	(J)	(R)	Tage	(J)	(R)
0	141	204	36	128	150	182	108	116	329	85	88
1	135	198	55	125	140	205	107	112	347	84	83
2	135	195	73	119	135	228	106	109	356	83	79
3	133	190	91	115	131	251	103	107	360	82	75
6	133	181	114	112	129	274	97	102	362	81	72
9	131	175	137	110	125	292	94	97	364	81	70
18	131	163	160	109	121	310	89	94	365	81	69

Mittelwerte und Extremwerte

	Schüttung Wert	Schüttung Datum	Temperatur Wert	Temperatur Datum	Leitfähigkeit Wert	Leitfähigkeit Datum	Trübung Wert	Trübung Datum
Berichtsjahr								
Min	81	23.03.06	7.5	01.01.06	295	27.01.06		
Mit	108		7.6		299			
Max	141	07.07.06	7.7	31.07.06	312	30.03.06		
Reihe 1993-2006								
Min	69	15.03.05	7.4	09.06.99	286	28.12.03		
Mit	120		7.6		306			
Max	204	23.06.99	7.7	12.09.97	322	14.04.94		

QUELLSCHÜTTUNG _____ / LEITFÄHIGKEIT .....
(Tagesmittel)

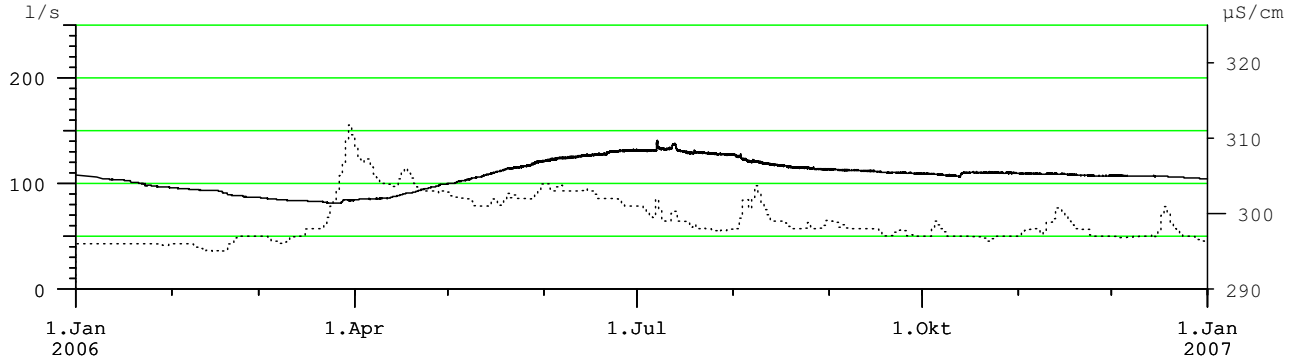

WASSERTEMPERATUR
(Tagesmittel)

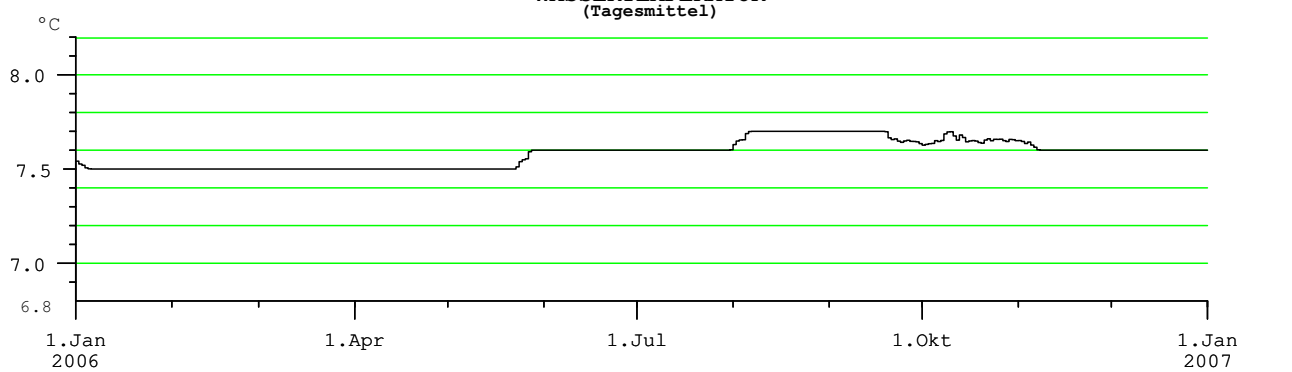

Anmerkungen

derzeit keine Trübungsmessung

Hauptwerte der Quellschüttung, Wassertemperatur, Leitfähigkeit und Trübung

Nr.: 20 **LACKNERBRUNNQUELLE** Mst.Nr.: **395517**

Gewässer: **Stilluppbach** Kat.Gemeinde: **Mayrhofen** Seehöhe: **1120.00** m.ü.A.

Art: **Porengrundwasserquelle** Gebirgsgruppe: **Hochfeiler** Beobachtungsbeginn: **1996**

Quellschüttung: Tagesmittel in l/s

Tag	I	II	III	IV	V	VI	VII	VIII	IX	X	XI	XII
1.	74	72	72	103	129	121	110	94	95	87	88	87
2.	74	73	72	105	128	119	109	97	94	87	88	87
3.	74	72	72	106	126	121	107	100	94	87	88	86
4.	74	72	72	106	124	121	105	109	93	94	87	85
5.	75	72	72	104	125	122	105	108	93	100	87	84
6.	74	72	73	103	127	121	104	106	93	95	87	84
7.	74	72	73	102	126	119	102	105	91	94	87	84
8.	75	72	73	101	124	118	102	105	93	94	87	
9.	74	72	73	99	123	116	103	104	93	94	87	
10.	74	72	73	99	124	115	103	103	94	93	88	
11.	75	72	73	102	121	115	102	102	94	93	88	
12.	74	72	73	102	120	114	101	102	93	92	88	
13.	73	72	73	102	118	112	103	103	93	92	88	
14.	73	71	73	103	119	111	116	103	93	92	89	
15.	73	71	73	107	119	110	109	104	92	93	90	
16.	73	72	73	112	118	110	106	102	91	93	90	
17.	73	72	73	113	118	110	103	101	91	93	90	
18.	73	72	73	116	118	109	101	99	90	93	90	
19.	73	72	73	116	123	109	100	98	90	92	90	
20.	73	72	73	116	124	110	99	98	91	92	90	
21.	73	72	73	116	123	110	98	97	91	91	90	
22.	73	72	74	116	122	110	97	97	91	91	91	
23.	72	72	75	118	120	111	96	96	90	90	90	
24.	72	72	76	120	120	109	95	94	90	90	90	
25.	72	72	78	121	119	108	94	95	90	90	90	
26.	72	72	81	123	117	107	93	95	89	89	90	
27.	72	72	91	127	116	107	93	94	89	89	90	
28.	72	72	100	136	116	107	93	94	89	88	89	
29.	72		103	137	119	112	92	95	88	89	88	
30.	72		99	132	124	113	93	95	87	88	88	
31.	72		100		123		93	95		88		

Überschreitungsdauer der Quellschüttung

Berichtsjahr(J) **Reihe(R): 1996-2006, Fehljahre: 4**

Tage	(J)	(R)	Tage	(J)	(R)	Tage	(J)	(R)	Tage	(J)	(R)
0	140	172	**36**	119	111	**182**	93	92	**329**	72	74
1	137	136	**55**	116	107	**205**	91	90	**347**	72	72
2	136	129	**73**	110	104	**228**	90	87	**356**	72	69
3	132	127	**91**	106	102	**251**	88	84	**360**	72	68
6	127	124	**114**	103	100	**274**	84	82	**362**	72	68
9	126	121	**137**	99	96	**292**	74	79	**364**	71	66
18	123	118	**160**	94	94	**310**	73	77	**365**	71	66

Quellschüttung in l/s

Mon	I	II	III	IV	V	VI	VII	VIII	IX	X	XI	XII
Tag	**27.**	**13.**	**01.**	**09.**	**27.**	**26.**	**29.**	**01.**	**30.**	**04.**	**02.**	**06.**
Min	71	71	71	97	115	106	91	93	87	85	87	83
Mit	73	72	77	112	122	113	101	100	91	91	89	
Max	75	73	105	140	131	124	126	112	96	105	92	88
Tag	**01.**	**01.**	**29.**	**28.**	**01.**	**05.**	**14.**	**04.**	**01.**	**05.**	**22.**	**01.**

Wassertemperatur in °C

Mon	I	II	III	IV	V	VI	VII	VIII	IX	X	XI	XII
Tag	**07.**	**05.**	**02.**	**29.**	**31.**	**29.**	**28.**	**01.**	**06.**	**01.**	**03.**	**01.**
Min	6.1	6.1	6.1	6.1	6.1	6.0	5.9	5.9	5.9	5.9	5.9	6.0
Mit	6.1	6.1	6.1	6.1	6.1	6.0	5.9	5.9	5.9	5.9	6.0	
Max	6.1	6.1	6.1	6.2	6.1	6.1	6.0	5.9	5.9	6.0	6.0	6.1
Tag	**17.**	**20.**	**21.**	**15.**	**03.**	**01.**	**01.**	**15.**	**04.**	**26.**	**28.**	**06.**

Leitfähigkeit in µS/cm

Mon	I	II	III	IV	V	VI	VII	VIII	IX	X	XI	XII
Tag	**01.**	**26.**	**29.**	**01.**	**29.**	**05.**	**13.**	**01.**	**01.**	**01.**	**21.**	**01.**
Min	79	75	75	76	79	77	75	76	77	77	77	78
Mit	79	78	77	78	81	78	77	77	77	78	78	
Max	80	79	78	80	82	79	78	78	78	78	78	78
Tag	**01.**	**01.**	**01.**	**25.**	**08.**	**01.**	**01.**	**19.**	**02.**	**01.**	**01.**	**01.**

Trübung

Mon	I	II	III	IV	V	VI	VII	VIII	IX	X	XI	XII
Tag												
Min												
Mit												
Max												
Tag												

Mittelwerte und Extremwerte

	Schüttung		Temperatur		Leitfähigkeit		Trübung	
	Wert	**Datum**	Wert	**Datum**	Wert	**Datum**	Wert	**Datum**
Berichtsjahr								
Min	71	**13.02.06**	5.9	**06.09.06**	75	**26.02.06**		
Mit	95		6.0		78			
Max	140	**28.04.06**	6.2	**15.04.06**	82	**08.05.06**		
Reihe 1996-2006								
Min	66	**19.02.99**	5.7	**25.08.01**	64	**11.10.00**		
Mit	95		5.9		81			
Max	172	**22.05.99**	6.2	**15.04.06**	85	**24.05.97**		

QUELLSCHÜTTUNG _____ / LEITFÄHIGKEIT .....
(Tagesmittel)

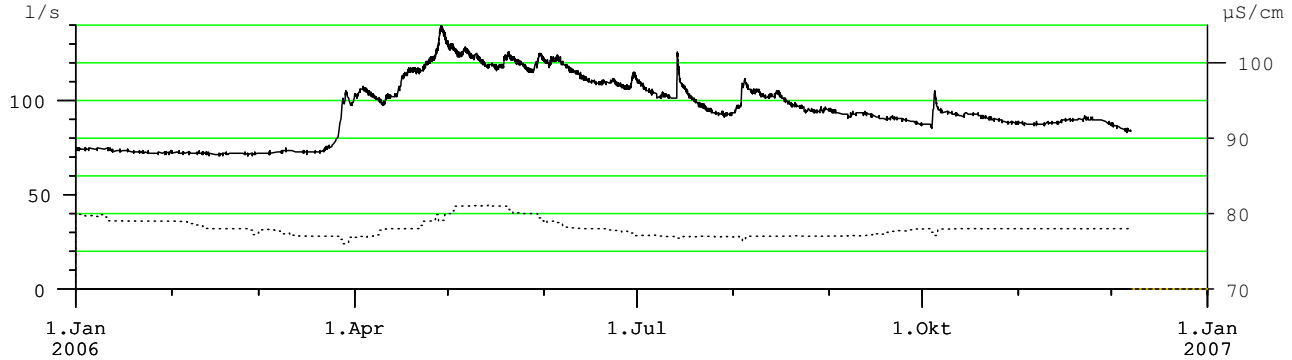

WASSERTEMPERATUR
(Tagesmittel)

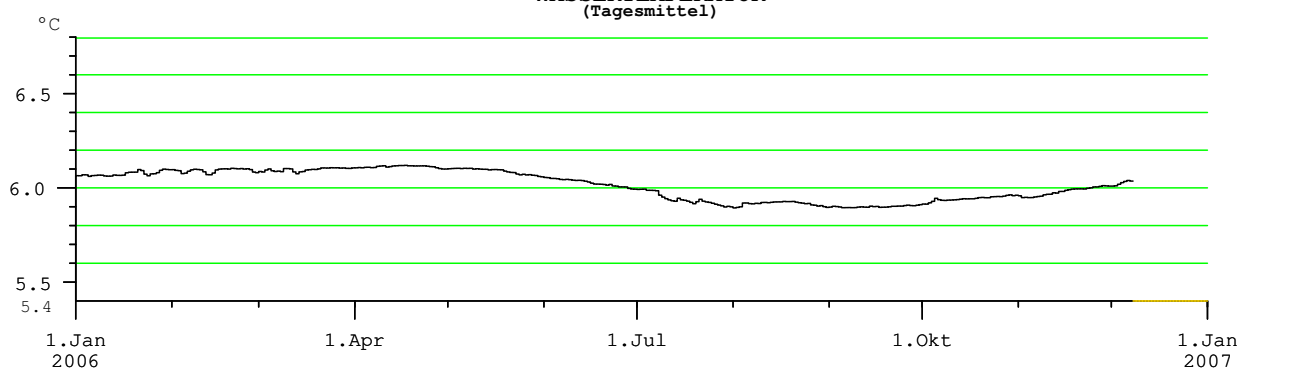

Anmerkungen

derzeit keine Trübungsmessung
gerätetechnisch bedingte Datenausfälle
Überschreitungsdauer der Quellschüttung unter Annahme statistisch gleichverteilter Daten auch in den Lücken auswertbar

Q22 2006

Hauptwerte der Quellschüttung, Wassertemperatur, Leitfähigkeit und Trübung

Nr.: 21 **PULVERERMÜHLQUELLE** Mst.Nr.: **395442**

Gewässer: **Steinberger Ache** Kat.Gemeinde: **Steinberg** Seehöhe: **1053.00** m.ü.A.

Art: **Hangschuttquelle** Gebirgsgruppe: **Guffertspitze** Beobachtungsbeginn: **1999**

Quellschüttung: Tagesmittel in l/s

Tag	I	II	III	IV	V	VI	VII	VIII	IX	X	XI	XII
1.	25	25	20	152	137							
2.	25	27	20	189	137							
3.	24	28	20	158	151							
4.	24	27	20	114	160							38
5.	24	26	19	98	166							38
6.	24	25	19	81	146							38
7.	24	24	19	72	122							37
8.	24	24	18	87	114							37
9.	24	23	23	112	107							36
10.	24	23	24	118	97							35
11.	24	22	21	100	100							34
12.	24	22	20	78	105							33
13.	24	21	20	68								33
14.	23	21	20	96								34
15.	23	22	20	124								35
16.	23	26	20	175								36
17.	22	27	19	218								35
18.	22	25	19	201								34
19.	21	25	21	159								34
20.	21	25	28	165								33
21.	22	25	34	208								33
22.	21	24	43	219								32
23.	21	23	44	214								31
24.	21	23	41	195								31
25.	20	22	55	185								31
26.	20	21	101	177								30
27.	20	21	174	219								30
28.	20	21	190	267								30
29.	20		124	235								30
30.	22		82	157								29
31.	24		124									29

Überschreitungsdauer der Quellschüttung

Berichtsjahr(J) **Reihe(R): 1999-2006, Fehljahre: 2**

Tage	(J)	(R)	Tage	(J)	(R)	Tage	(J)	(R)	Tage	(J)	(R)
0		994	36		141	182		59	329		31
1		471	55		117	205		53	347		28
2		395	73		102	228		48	356		26
3		355	91		91	251		44	360		24
6		300	114		82	274		39	362		23
9		264	137		73	292		36	364		21
18		189	160		65	310		34	365		20

Quellschüttung in l/s

Mon	I	II	III	IV	V	VI	VII	VIII	IX	X	XI	XII
Tag	29.	27.	07.	07.	10.							31.
Min	19	21	18	62	90							29
Mit	23	24	46	155								33
Max	26	34	273	361	209							39
Tag	31.	16.	27.	28.	05.							05.

Wassertemperatur in °C

Mon	I	II	III	IV	V	VI	VII	VIII	IX	X	XI	XII
Tag	01.	11.	27.	29.	05.							06.
Min	5.7	5.7	5.5	5.2	5.2							5.9
Mit	5.7	5.7	5.7	5.5								5.9
Max	5.7	5.7	5.7	5.6	5.4							5.9
Tag	16.	02.	21.	07.	01.							13.

Leitfähigkeit in µS/cm

Mon	I	II	III	IV	V	VI	VII	VIII	IX	X	XI	XII
Tag	01.	04.	27.	21.	05.							06.
Min	235	234	190	186	189							233
Mit	235	237	233	213								238
Max	236	238	239	235	221							242
Tag	12.	19.	12.	07.	01.							21.

Trübung

Mon	I	II	III	IV	V	VI	VII	VIII	IX	X	XI	XII
Tag												
Min												
Mit												
Max												
Tag												

Mittelwerte und Extremwerte

	Schüttung		Temperatur		Leitfähigkeit		Trübung	
	Wert	Datum	Wert	Datum	Wert	Datum	Wert	Datum
Berichtsjahr								
Min	18	07.03.06	5.2	05.05.06	186	21.04.06		
Mit								
Max	361	28.04.06	5.9	13.12.06	242	21.12.06		
Reihe 1999-2006								
Min	18	07.03.06	4.9	18.05.02	159	26.05.00		
Mit	75							
Max	994	23.08.05	6.6	21.09.00	252	21.02.01		

QUELLSCHÜTTUNG _____ / LEITFÄHIGKEIT .....
(Tagesmittel)

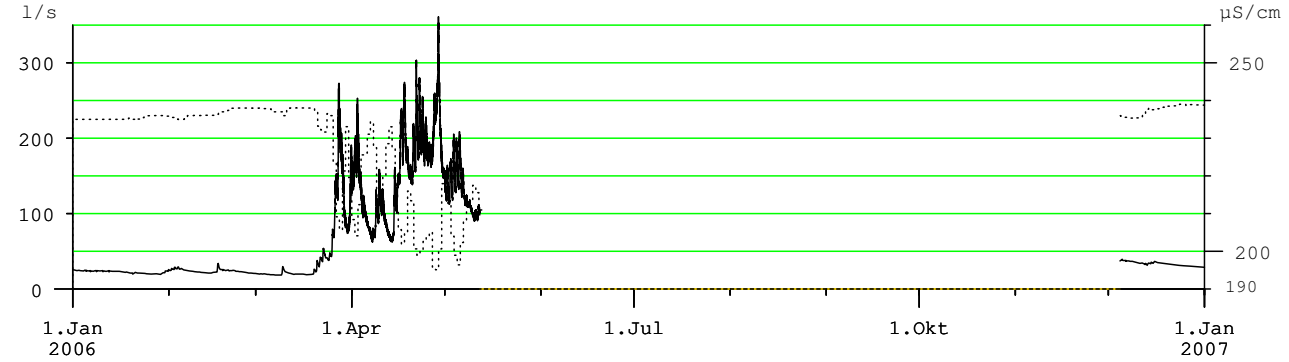

WASSERTEMPERATUR
(Tagesmittel)

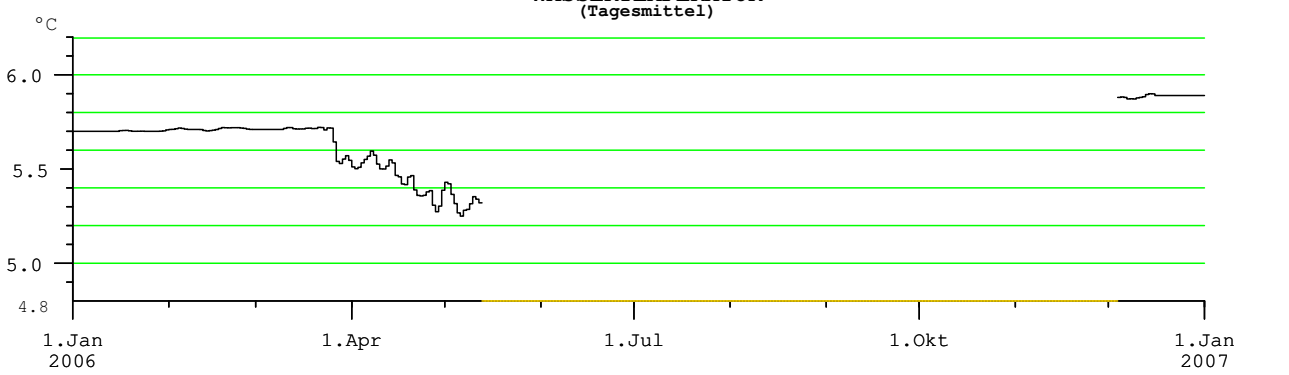

Anmerkungen

derzeit keine Trübungsmessung
Datenausfall wegen Errichtung einer Brunnenstube

Hauptwerte der Quellschüttung, Wassertemperatur, Leitfähigkeit und Trübung

Nr.: 22 **SAUWINKELQUELLEN (4-8)** Mst.Nr.: **396440**

Gewässer: **Weißache** Kat.Gemeinde: **Ellmau** Seehöhe: **746.00** m.ü.A.

Art: **verdeckte Karstquelle** Gebirgsgruppe: **Hohe Salve** Beobachtungsbeginn: **2005**

Quellschüttung: Tagesmittel in l/s

Tag	I	II	III	IV	V	VI	VII	VIII	IX	X	XI	XII
1.	21	19	18	18	24	24	25	24	26	26	24	23
2.	21	19	18	18	24	24	25	24	26	26	24	23
3.	21	19	18	19	24	24	25	24	26	26	23	23
4.	21	19	18	19	24	24	25	24	26	26	23	23
5.	21	19	18	19	24	24	25	24	26	25	23	23
6.	21	19	18	20	24	24	25	24	26	25	23	23
7.	21	19	18	20	24	25	24	25	26	25	23	23
8.	20	19	18	20	25	25	24	24	26	25	23	23
9.	20	19	18	21	25	25	24	24	26	25	23	23
10.	20	18	18	21	25	25	24	25	26	25	23	23
11.	20	18	18	21	25	25	24	25	26	25	23	23
12.	20	18	18	22	25	25	24	25	26	25	23	23
13.	20	18	18	22	25	25	24	25	26	25	23	23
14.	20	18	18	22	25	25	24	25	26	25	23	23
15.	20	18	18	22	25	25	24	26	26	25	23	23
16.	20	18	18	23	25	25	24	26	26	25	23	23
17.	20	18	18	23	25	25	24	26	26	25	23	23
18.	20	18	18	23	25	25	24	26	26	25	23	23
19.	20	18	18	23	25	25	24	26	26	25	23	23
20.	20	18	18	23	25	25	24	26	26	25	23	22
21.	20	18	18	24	25	25	24	26	26	24	23	22
22.	19	18	18	24	25	25	24	26	26	24	23	22
23.	19	18	18	24	24	25	24	26	26	24	23	22
24.	19	18	18	24	24	25	24	26	26	24	23	22
25.	19	18	18	24	24	25	24	26	26	24	23	22
26.	19	18	18	24	24	25	24	26	26	24	23	22
27.	19	18	18	24	25	25	24	26	26	24	23	22
28.	19	18	18	24	25	25	24	26	26	24	23	22
29.	19		18	24	25	25	24	26	26	24	23	22
30.	19		18	24	25	25	24	26	26	24	23	22
31.	19		18		24		24	26		24		22

Überschreitungsdauer der Quellschüttung

Berichtsjahr(J) **Reihe(R): 2005-2006, Fehljahre: 1**

Tage	(J)	(R)	Tage	(J)	(R)	Tage	(J)	(R)	Tage	(J)	(R)
0	26	26	36	26	26	182	24	24	329	18	18
1	26	26	55	25	25	205	23	23	347	18	18
2	26	26	73	25	25	228	23	23	356	18	18
3	26	26	91	25	25	251	22	22	360	18	18
6	26	26	114	25	25	274	20	20	362	18	18
9	26	26	137	24	24	292	19	19	364	18	18
18	26	26	160	24	24	310	19	19	365	17	17

Mon	I	II	III	IV	V	VI	VII	VIII	IX	X	XI	XII
Quellschüttung in l/s												
Tag	31.	21.	15.	02.	04.	04.	16.	01.	30.	31.	13.	24.
Min	19	18	17	18	24	24	24	24	25	24	22	22
Mit	20	18	18	22	25	25	24	25	26	25	23	23
Max	21	19	18	24	25	25	25	26	26	26	24	23
Tag	01.	01.	01.	28.	30.	12.	04.	19.	06.	01.	01.	10.
Wassertemperatur in °C												
Tag	31.	01.	27.	01.	01.	01.	01.	28.	25.	22.	28.	25.
Min	8.2	8.2	8.2	8.2	8.3	8.4	8.4	8.4	8.4	8.3	8.3	8.3
Mit		8.2	8.2	8.2	8.3	8.4	8.4	8.4	8.4	8.4	8.3	8.3
Max	8.2	8.2	8.2	8.3	8.4	8.4	8.4	8.5	8.4	8.4	8.3	8.3
Tag	08.	01.	01.	30.	30.	29.	29.	07.	01.	04.	01.	01.
Leitfähigkeit in µS/cm												
Tag	01.	01.	31.	19.	01.	01.	01.	01.	28.	28.	27.	03.
Min	516	522	515	507	508	517	520	527	525	523	515	515
Mit	519	524	521	511	513	520	524	530	528	525	521	517
Max	523	525	524	517	518	522	529	532	531	526	524	521
Tag	29.	18.	01.	01.	30.	16.	31.	20.	01.	01.	01.	31.
Trübung												
Tag												
Min												
Mit												
Max												
Tag												

Mittelwerte und Extremwerte

	Schüttung		Temperatur		Leitfähigkeit		Trübung	
	Wert	Datum	Wert	Datum	Wert	Datum	Wert	Datum
Berichtsjahr								
Min	17	15.03.06	8.2	27.03.06	507	19.04.06		
Mit	23		8.3		521			
Max	26	06.09.06	8.5	07.08.06	532	20.08.06		
Reihe 2005-2006								
Min	17	15.03.06	8.2	27.03.06	496	15.04.05		
Mit	23		8.3		521			
Max	30	08.09.05	8.5	07.08.06	532	20.08.06		

QUELLSCHÜTTUNG _____ / LEITFÄHIGKEIT .....
(Tagesmittel)

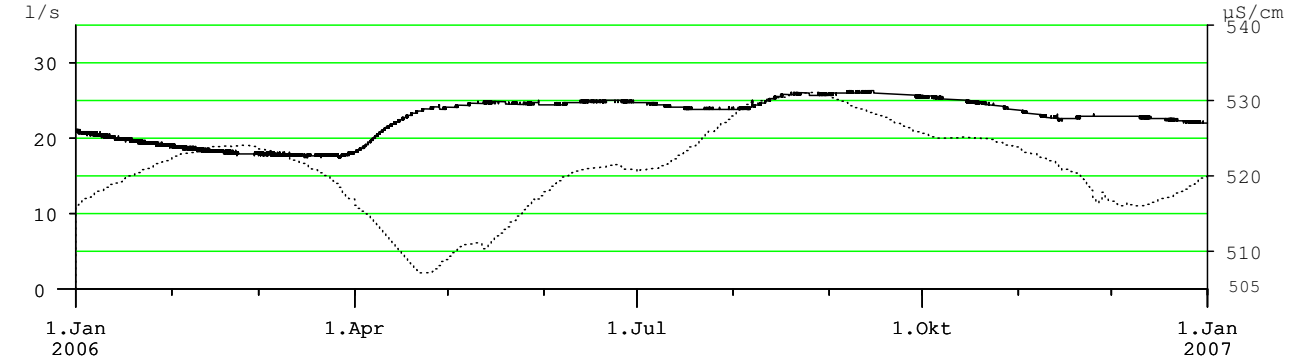

WASSERTEMPERATUR

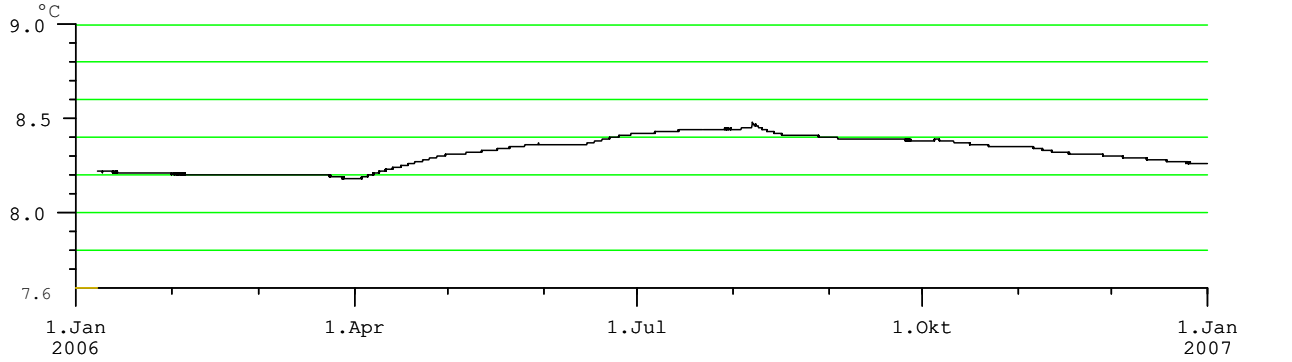

Anmerkungen

derzeit keine Trübungsmessung; Quelläste 4-8 und 1-3 werden gemeinsam an jeweils einer Messstelle erfasst
Messwerte für alle Parameter auch für die Quelläste 1-3 vorhanden
gerätetechnisch bedingte Datenausfälle

Hauptwerte der Quellschüttung, Wassertemperatur, Leitfähigkeit und Trübung

Nr.: 23 **AUEBACHQUELLE** Mst.Nr.: **395467**

Gewässer: **Weißache** Kat.Gemeinde: **Ellmau** Seehöhe: **991.00** m.ü.A.

Art: **Hangschuttquelle** Gebirgsgruppe: **Wilder Kaiser** Beobachtungsbeginn: **1999**

Quellschüttung: Tagesmittel in l/s

Tag	I	II	III	IV	V	VI	VII	VIII	IX	X	XI	XII
1.	12	10	12	157	88	50	20	15	90	21	19	21
2.	11	10	12	185	88	47	20	15	56	20	18	21
3.	11	10	11	180	89	87	19	16	43	20	17	21
4.	11	10	11	114	91	161	18	47	34	25	17	20
5.	11	10	11	102	88	214	18	81	32	42	17	20
6.	11	10	11	65	80	117	17	119	30	39	17	20
7.	12	10	11	50	65	79	17	262	28	33	18	19
8.	11	10	11	49	59	59	16	247	27	28	20	19
9.	11	10	11	80	55	49	16	164	26	26	39	19
10.	10	10	12	111	48	43	16	98	25	24	153	17
11.	10	10	12	102	43	36	16	68	24	24	75	16
12.	10	10	11	66	39	33	15	54	23	23	72	16
13.	10	10	10	48	37	32	15	51	23	22	83	16
14.	11	10	10	45	34	32	15	47	22	21	80	15
15.	11	11	10	60	33	30	15	44	22	20	118	15
16.	11	12	11	127	33	28	15	42	22	20	80	15
17.	11	13	11	184	35	26	15	36	21	19	56	16
18.	11	13	11	185	37	25	15	33	20	19	45	16
19.	11	12	11	145	37	25	14	31	38	19	35	16
20.	11	12	12	126	41	24	14	28	61	19	32	16
21.	11	12	14	133	44	24	14	26	45	18	33	15
22.	11	12	18	176	47	23	14	25	33	17	32	15
23.	11	12	22	185	41	23	14	25	31	17	29	15
24.	11	12	22	170	34	22	14	25	28	17	27	14
25.	10	12	26	160	31	22	14	30	26	17	27	14
26.	10	12	46	140	29	20	14	31	25	16	26	14
27.	10	12	105	151	32	19	14	27	24	15	25	14
28.	10	12	181	180	56	19	14	27	23	15	24	14
29.	10		116	164	64	20	14	38	22	16	23	14
30.	10		65	114	61	20	14	58	21	21	22	14
31.	10		74		48		14	122		21		13

Quellschüttung in l/s

Mon	I	II	III	IV	V	VI	VII	VIII	IX	X	XI	XII
Tag	**10.**	**14.**	**13.**	**14.**	**26.**	**26.**	**18.**	**01.**	**18.**	**29.**	**04.**	**31.**
Min	10	10	10	40	28	19	14	14	19	14	17	13
Mit	11	11	29	125	52	47	16	62	32	22	43	16
Max	12	13	221	232	102	249	21	304	120	47	206	22
Tag	**01.**	**16.**	**28.**	**03.**	**03.**	**05.**	**01.**	**07.**	**01.**	**05.**	**10.**	**01.**

Wassertemperatur in °C

Mon	I	II	III	IV	V	VI	VII	VIII	IX	X	XI	XII
Tag	**24.**	**12.**	**02.**	**28.**	**10.**	**10.**	**01.**	**05.**	**01.**	**04.**	**02.**	**20.**
Min	6.0	6.1	6.1	6.5	6.2	6.1	6.4	6.3	6.4	6.4	6.2	6.0
Mit	6.3	6.3	6.4	6.7	6.4	6.3	6.6	6.4	6.5	6.5	6.4	6.2
Max	6.4	6.4	6.9	6.9	6.6	6.6	6.8	6.8	6.6	6.6	6.6	6.4
Tag	**01.**	**01.**	**28.**	**01.**	**01.**	**27.**	**20.**	**01.**	**05.**	**01.**	**10.**	**01.**

Leitfähigkeit in µS/cm

Mon	I	II	III	IV	V	VI	VII	VIII	IX	X	XI	XII
Tag	**01.**	**17.**	**28.**	**23.**	**04.**	**05.**	**01.**	**07.**	**01.**	**05.**	**10.**	**01.**
Min	340	327	225	217	229	222	289	226	242	264	233	297
Mit	346	339	315	232	250	270	313	267	280	299	278	312
Max	350	350	350	259	274	302	325	325	302	321	311	325
Tag	**28.**	**14.**	**07.**	**14.**	**27.**	**28.**	**31.**	**01.**	**18.**	**28.**	**04.**	**31.**

Trübung

Mon	I	II	III	IV	V	VI	VII	VIII	IX	X	XI	XII
Tag												
Min												
Mit												
Max												
Tag												

Überschreitungsdauer der Quellschüttung

Berichtsjahr(J) **Reihe(R): 2000-2006, Fehljahre: 1**

Tage	(J)	(R)	Tage	(J)	(R)	Tage	(J)	(R)	Tage	(J)	(R)
0	304	434	**36**	91	87	**182**	21	23	**329**	11	12
1	247	325	**55**	65	61	**205**	19	21	**347**	10	11
2	214	276	**73**	49	48	**228**	17	19	**356**	10	10
3	185	249	**91**	42	40	**251**	15	17	**360**	10	10
6	184	219	**114**	33	33	**274**	14	15	**362**	10	10
9	180	192	**137**	27	29	**292**	12	14	**364**	10	10
18	151	147	**160**	24	25	**310**	11	14	**365**	10	9

Mittelwerte und Extremwerte

	Schüttung		Temperatur		Leitfähigkeit		Trübung	
	Wert	**Datum**	Wert	**Datum**	Wert	**Datum**	Wert	**Datum**
Berichtsjahr								
Min	10	**10.01.06**	6.0	**24.01.06**	217	**23.04.06**		
Mit	39		6.4		292			
Max	304	**07.08.06**	6.9	**28.03.06**	350	**28.01.06**		
Reihe 2000-2006								
Min	9	**18.01.01**	5.5	**24.12.03**	213	**22.03.02**		
Mit	40		6.3		285			
Max	434	**10.10.03**	7.1	**22.06.05**	350	**28.01.06**		

QUELLSCHÜTTUNG _____ / LEITFÄHIGKEIT .....

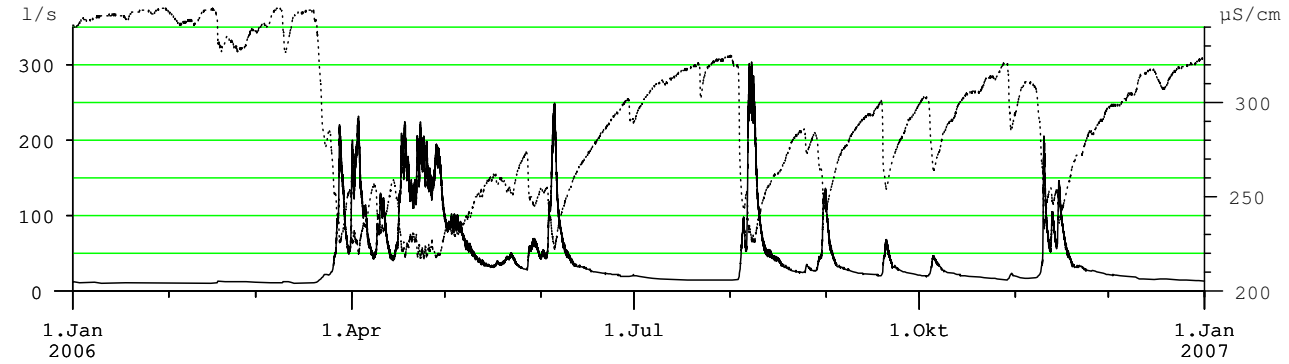

WASSERTEMPERATUR
(Tagesmittel)

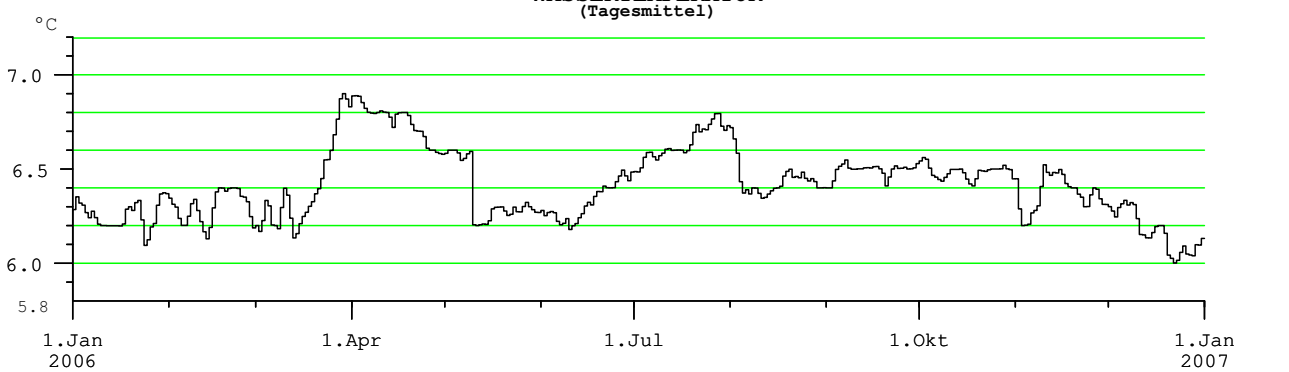

Anmerkungen

derzeit keine Trübungsmessung

Hauptwerte der Quellschüttung, Wassertemperatur, Leitfähigkeit und Trübung

Nr.: 24 **BLAUE QUELLE** Mst.Nr.: **395434**

Gewässer: **Inn** Kat.Gemeinde: **Erl** Seehöhe: **470.68** m.ü.A.

Art: **Karstquelle** Gebirgsgruppe: **Spitzstein** Beobachtungsbeginn: **1992**

Quellschüttung: Tagesmittel in l/s

Tag	I	II	III	IV	V	VI	VII	VIII	IX	X	XI	XII
1.	549	519	604	868	987	952	863	697	882	755	673	801
2.	547	517	593	907	973	959	851	696	865	755	675	791
3.	554	520	581	925	954	978	847	703	856	752	669	789
4.	551	525	583	928	953	991	834	741	840	758	670	784
5.	549	514	575	925	949	1007	827	763	837	771	675	788
6.	545	521	570	902	920	984	821	815	835	768	676	783
7.	547	517	565	882	927	956	816	1142	829	766	692	779
8.	548	516	559	877	922	951	807	1087	861	753	720	777
9.	541	517	557	875	910	943	808	1024	861	751	756	776
10.	543	518	575	886	909	928	800	973	850	742	793	783
11.	545	513	588	887	902	919	791	939	839	751	810	768
12.	541	514	579	882	893	912	788	924	832	740	848	764
13.	538	507	570	872	889	906	786	908	820	728	859	753
14.	531	508	569	881	891	903	777	898	809	729	887	743
15.	540	512	564	901	899	890	778	896	808	724	917	743
16.	531	512	565	922	889	883	774	885	794	726	887	742
17.	537	540	561	939	917	887	765	876	787	717	870	741
18.	527	560	555	938	912	877	762	862	784	714	859	749
19.	530	564	556	934	923	879	756	853	817	710	847	740
20.	526	578	561	943	913	872	752	837	846	704	841	737
21.	522	600	573	940	909	870	748	834	829	697	847	735
22.	524	614	614	949	906	881	740	822	816	690	841	728
23.	525	614	645	930	891	900	732	818	809	690	838	718
24.	529	619	648	945	882	899	736	819	796	689	831	716
25.	526	614	676	946	877	884	726	837	787	680	834	713
26.	528	611	722	941	880	879	723	836	781	680	835	705
27.	520	604	777	957	872	871	717	827	782	672	814	697
28.	512	605	844	981	901	861	714	819	774	668	802	689
29.	521		861	1023	919	860	708	822	768	676	806	683
30.	517		837	997	934	868	709	847	764	679	805	683
31.	520		826		936		699	882		677		677

Quellschüttung in l/s

Mon	I	II	III	IV	V	VI	VII	VIII	IX	X	XI	XII
Tag	30.	13.	09.	01.	27.	29.	31.	03.	29.	28.	04.	31.
Min	484	478	524	827	827	824	672	663	730	648	646	648
Mit	534	549	627	923	914	912	773	861	819	720	796	744
Max	574	654	894	1051	1025	1040	891	1315	912	807	938	817
Tag	01.	24.	29.	29.	01.	04.	01.	07.	01.	06.	14.	01.

Wassertemperatur in °C

Mon	I	II	III	IV	V	VI	VII	VIII	IX	X	XI	XII
Tag	01.	01.	01.	01.	14.	18.	01.	01.	01.	01.	01.	01.
Min	8.0	8.0	8.0	8.0	8.0	8.0	8.0	8.0	8.0	8.0	8.0	8.0
Mit	8.0	8.0	8.0	8.0	8.1	8.1	8.0	8.0	8.0	8.0	8.0	8.0
Max	8.0	8.0	8.1	8.1	8.1	8.1	8.0	8.1	8.1	8.0	8.0	8.0
Tag	01.	01.	27.	01.	01.	01.	01.	07.	01.	01.	01.	01.

Leitfähigkeit in µS/cm

Mon	I	II	III	IV	V	VI	VII	VIII	IX	X	XI	XII
Tag	07.	22.	26.	01.	30.	25.	25.	07.	02.	05.	13.	11.
Min	567	557	560	570	584	577	569	533	571	574	567	574
Mit	573	571	570	585	591	582	577	570	576	578	575	579
Max	591	580	578	596	596	589	582	578	580	581	580	583
Tag	02.	13.	08.	27.	11.	01.	01.	30.	18.	02.	29.	24.

Trübung

Mon	I	II	III	IV	V	VI	VII	VIII	IX	X	XI	XII
Tag												
Min												
Mit												
Max												
Tag												

Überschreitungsdauer der Quellschüttung

Berichtsjahr(J) **Reihe(R): 1992-2006, Fehljahre: 2**

Tage	(J)	(R)	Tage	(J)	(R)	Tage	(J)	(R)	Tage	(J)	(R)
0	1315	2132	36	928	900	182	786	745	329	540	596
1	1087	1170	55	908	877	205	763	728	347	520	558
2	1024	1108	73	889	860	228	740	708	356	516	527
3	1023	1050	91	879	840	251	708	686	360	512	505
6	991	993	114	859	816	274	676	661	362	512	491
9	981	972	137	835	790	292	604	641	364	507	472
18	952	936	160	814	767	310	561	622	365	478	291

Mittelwerte und Extremwerte

	Schüttung Wert	Schüttung Datum	Temperatur Wert	Temperatur Datum	Leitfähigkeit Wert	Leitfähigkeit Datum	Trübung Wert	Trübung Datum
Berichtsjahr								
Min	478	13.02.06	8.0	01.01.06	533	07.08.06		
Mit	765		8.0		577			
Max	1315	07.08.06	8.1	27.03.06	596	27.04.06		
Reihe 1992-2006								
Min	291	09.01.99	8.0	17.02.99	516	12.07.05		
Mit	744		8.1		581			
Max	2132	11.07.05	8.1	08.07.97	596	27.04.06		

QUELLSCHÜTTUNG _____ / LEITFÄHIGKEIT .....

(Tagesmittel)

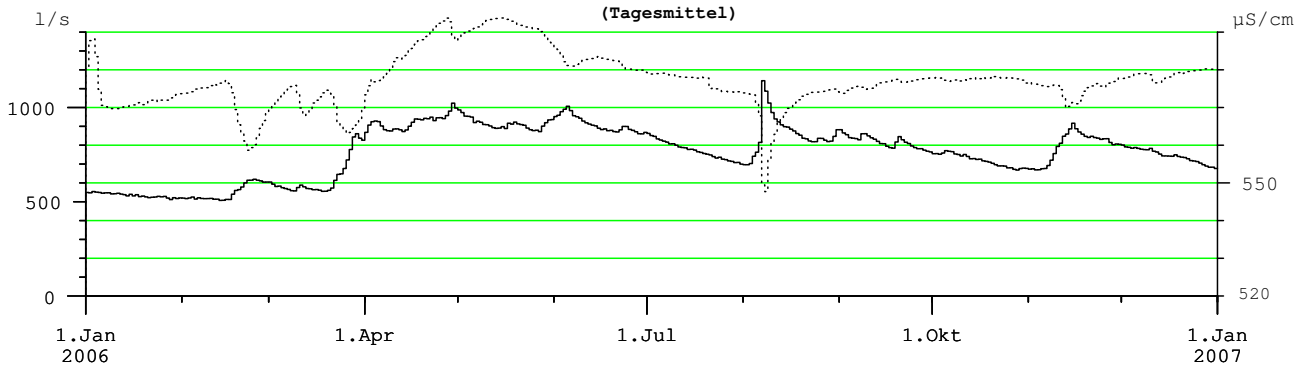

WASSERTEMPERATUR

(Tagesmittel)

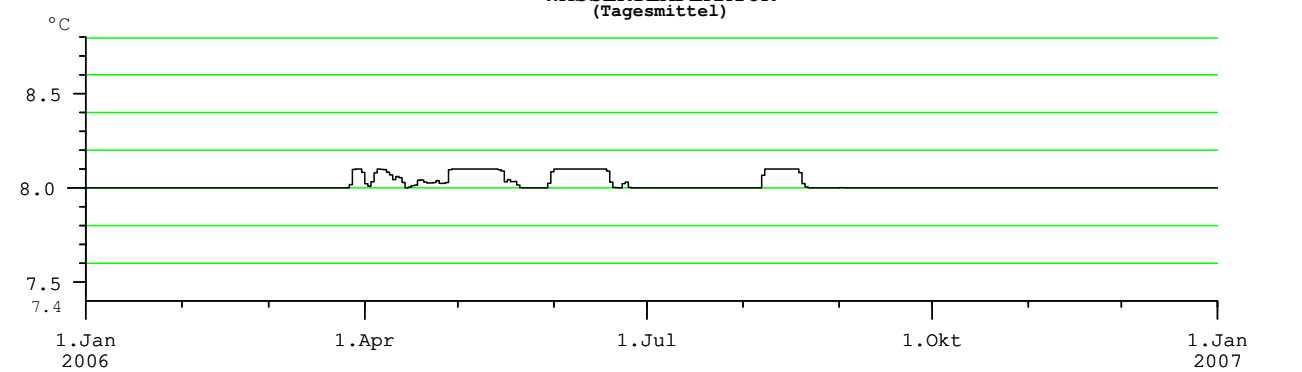

Anmerkungen

derzeit keine Trübungsmessung
kurzfristige Schüttungsschwankungen durch Kraftwerksbetrieb

Hauptwerte der Quellschüttung, Wassertemperatur, Leitfähigkeit und Trübung

Nr.: 25 **SCHREIENDE BRUNNEN** Mst.Nr.: **395343**

Gewässer: **Fieberbrunner Ache** Kat.Gemeinde: **Fieberbrunn** Seehöhe: **970.00** m.ü.A.

Art: **Karstquelle** Gebirgsgruppe: **Geißstein** Beobachtungsbeginn: **1998**

Quellschüttung: Tagesmittel in l/s

Mon / Tag	I	II	III	IV	V	VI	VII	VIII	IX	X	XI	XII
1.	29	26	25	42	163	161	128	71	127	46	42	53
2.	28	26	25	43	145	142	116	90	114	45	46	51
3.	29	26	25	43	144	137	106	112	101	44	50	49
4.	29	25	25	42	168	136	98	184	89	97	42	47
5.	28	25	25	39	195	141	91	168	81	100	41	48
6.	28	25	25	39	204	134	84	188	75	91	41	46
7.	28	25	25	38	194	125	82	230	70	81	41	46
8.	28	25	25	38	196	126	84	236	81	74	41	46
9.	28	25	25	38	197	146	90	199	78	68	55	45
10.	28	25	26	39	186	167	85	167	71	64	76	46
11.	28	25	26	42	183	178	79	141	66	60	60	42
12.	28	25	26	41	188	183	76	131	63	56	69	41
13.	28	25	26	40	197	188	72	126	60	52	66	41
14.	27	24	26	40	210	188	68	127	56	50	137	40
15.	27	25	26	40	208	183	64	128	53	47	146	40
16.	27	26	26	63	209	178	60	118	50	45	117	40
17.	27	26	26	87	245	176	57	106	48	44	104	40
18.	26	26	27	95	262	176	54	97	49	42	97	40
19.	25	26	27	92	278	167	51	89	97	41	92	39
20.	25	26	27	90	276	165	49	83	98	41	90	39
21.	25	25	27	100	274	158	47	78	83	41	83	38
22.	25	25	29	117	257	153	48	75	73	40	80	38
23.	25	25	30	136	228	198	44	72	67	40	72	37
24.	25	25	31	148	196	168	43	70	62	40	67	37
25.	25	25	36	167	175	145	42	81	58	40	66	37
26.	25	25	39	174	168	128	42	74	59	38	67	37
27.	25	25	40	196	211	124	41	70	56	38	65	37
28.	25	25	42	215	234	129	42	72	53	38	62	37
29.	25		40	227	235	134	54	106	50	40	58	37
30.	25		38	198	213	149	65	114	48	44	55	36
31.	25		40		184		56	137		41		36

Überschreitungsdauer der Quellschüttung

Berichtsjahr(J) **Reihe(R): 1998-2006, Fehljahre: 2**

Tage	(J)	(R)	Tage	(J)	(R)	Tage	(J)	(R)	Tage	(J)	(R)
0	292	361	**36**	183	172	**182**	53	63	**329**	25	29
1	276	259	**55**	161	145	**205**	46	52	**347**	25	28
2	274	248	**73**	134	125	**228**	42	44	**356**	25	25
3	262	245	**91**	114	110	**251**	40	40	**360**	25	25
6	236	234	**114**	90	94	**274**	37	37	**362**	25	25
9	230	224	**137**	74	82	**292**	28	34	**364**	24	24
18	204	199	**160**	64	73	**310**	26	31	**365**	24	18

Quellschüttung in l/s

Mon	I	II	III	IV	V	VI	VII	VIII	IX	X	XI	XII
Tag	**19.**	**15.**	**05.**	**09.**	**03.**	**27.**	**28.**	**24.**	**18.**	**26.**	**01.**	**31.**
Min	25	24	25	37	139	112	40	64	46	37	39	36
Mit	27	25	29	90	207	156	68	121	71	53	71	41
Max	30	26	43	238	292	212	138	256	145	115	177	53
Tag	**01.**	**01.**	**27.**	**29.**	**19.**	**23.**	**01.**	**07.**	**01.**	**04.**	**14.**	**01.**

Wassertemperatur in °C

Mon	I	II	III	IV	V	VI	VII	VIII	IX	X	XI	XII
Tag	**17.**	**01.**	**29.**	**29.**	**17.**	**12.**	**01.**	**03.**	**01.**	**04.**	**14.**	**01.**
Min	6.8	7.2	6.7	5.1	4.9	5.2	6.1	6.0	5.9	6.0	5.8	6.2
Mit	7.1	7.2	7.2	6.2	5.2	5.7	6.2	6.1	6.2	6.3	6.2	6.5
Max	7.2	7.3	7.3	6.8	5.6	6.3	6.6	6.6	6.4	6.6	6.5	6.8
Tag	**10.**	**14.**	**01.**	**01.**	**03.**	**23.**	**28.**	**07.**	**18.**	**27.**	**01.**	**31.**

Leitfähigkeit in µS/cm

Mon	I	II	III	IV	V	VI	VII	VIII	IX	X	XI	XII
Tag	**01.**	**01.**	**28.**	**29.**	**28.**	**23.**	**01.**	**07.**	**01.**	**04.**	**15.**	**01.**
Min	350	363	277	173	143	130	179	168	211	212	198	261
Mit	359	369	362	253	177	176	239	219	241	263	250	287
Max	365	373	377	312	217	222	282	258	268	298	279	319
Tag	**17.**	**28.**	**08.**	**01.**	**03.**	**07.**	**28.**	**01.**	**18.**	**28.**	**06.**	**31.**

Trübung

Mon	I	II	III	IV	V	VI	VII	VIII	IX	X	XI	XII
Tag												
Min												
Mit												
Max												
Tag												

Mittelwerte und Extremwerte

	Schüttung		Temperatur		Leitfähigkeit		Trübung	
	Wert	**Datum**	Wert	**Datum**	Wert	**Datum**	Wert	**Datum**
Berichtsjahr								
Min	24	**15.02.06**	4.9	**17.05.06**	130	**23.06.06**		
Mit	80		6.4		266			
Max	292	**19.05.06**	7.3	**14.02.06**	377	**08.03.06**		
Reihe 1998-2006								
Min	18	**06.03.01**	4.8	**19.05.02**	128	**18.09.98**		
Mit	76		6.4		267			
Max	361	**06.09.01**	7.3	**12.02.98**	384	**08.03.00**		

QUELLSCHÜTTUNG _____ / LEITFÄHIGKEIT .....

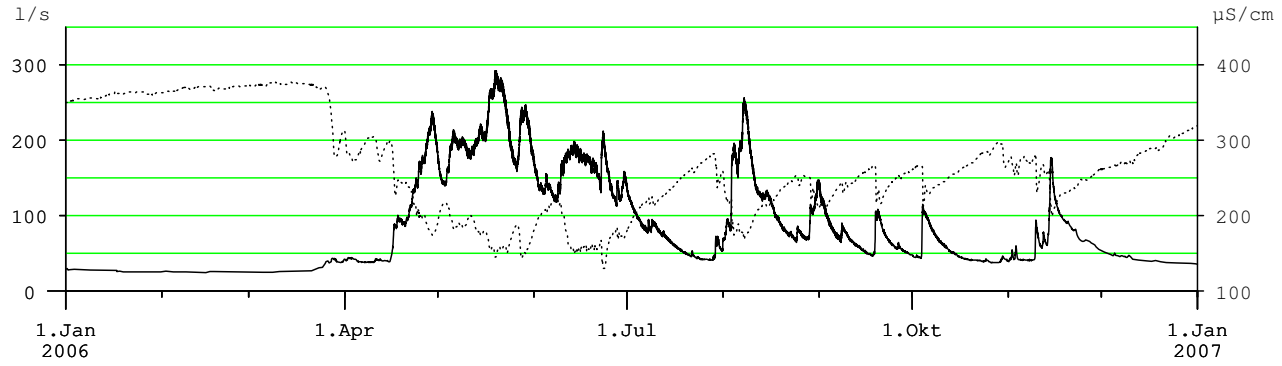

WASSERTEMPERATUR

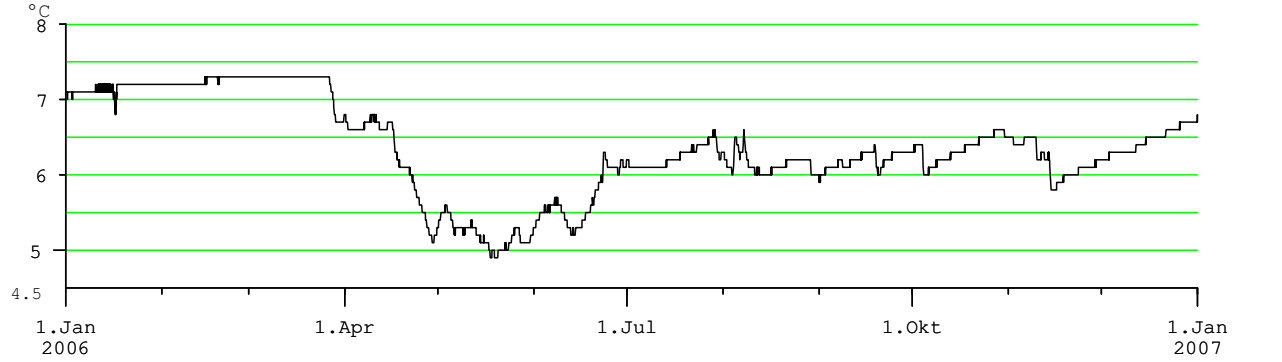

Anmerkungen

derzeit keine Trübungsmessung

Hauptwerte der Quellschüttung, Wassertemperatur, Leitfähigkeit und Trübung

Nr.: 26 **MÜHLBACHLQUELLE** Mst.Nr.: **395376**

Gewässer: **Kohlenbach** Kat.Gemeinde: **Schwendt** Seehöhe: **675.89** m.ü.A.

Art: **Karstquelle** Gebirgsgruppe: **Unterberghorn** Beobachtungsbeginn: **2002**

Quellschüttung: Tagesmittel in l/s

Tag	I	II	III	IV	V	VI	VII	VIII	IX	X	XI	XII
1.	232	221	216		248	267	266	257	265	253	239	238
2.	231	221	216		249	266	266	256	264	252	238	237
3.	230	220	216	242	250	266	267	256	263	251	237	237
4.	229	220	216	243	250	266	267	256	263	249	236	236
5.	229	219	217	241	252	267	267	256	263	246	236	235
6.	229	219	217	239	252	266	266	261	263	245	236	234
7.	229	219	216	238	253	266	266	266	262	245	236	234
8.	229	218	217	238	254	266	265	268	262	245	236	234
9.	229	218	217	239	254	265	265	266	261	244	238	234
10.	228	218	217	240	255	265	266	265	260	244	240	232
11.	227	218	217	242	255	265	266	265	260	244	239	231
12.	227	218	217	241	256	265	266	265	259	244	252	234
13.	227	218	218	241	257	265	265	265	259	243	246	236
14.	227	217	218	241	257	265	265	265	259	242	247	235
15.	227	218	218	241	257	265	264	265	259	241	248	235
16.	227	218	218	242	257	266	264	265	258	242	247	234
17.	226	218	220	243	259	266	264	264	257	241	246	234
18.	225	218	220	243	259	265	264	264	258	241	246	234
19.	224	218	221	243	261	266	264	264	258	241	245	234
20.	224	218	226	243	262	265	263	263	258	240	245	234
21.	224	217	231	243	261	266	263	262	257	240	244	233
22.	223	218	237	243	262	267	262	263	257	240	245	233
23.	223	218	243	243	262	268	262	262	257	240	243	232
24.	223	217	239	243	262	267	261	263	256	240	242	233
25.	223	217	236	243	262	268	261	262	256	239	242	233
26.	223	217	240	247	261	269	260	261	255	238	242	234
27.	223	217	242	247	263	269	260	261	254	238	241	235
28.	222	217	244	246	266	268	260	261	254	238	241	235
29.	221		243	247	268	267	259	262	253	239	240	235
30.	221			248	268	265	258	264	253	239	240	236
31.	221				268		258	268		239		236

Überschreitungsdauer der Quellschüttung

Berichtsjahr(J) **Reihe(R): 2003-2006, Fehljahre: 1**

Tage	(J)	(R)	Tage	(J)	(R)	Tage	(J)	(R)	Tage	(J)	(R)
0	275	327	**36**	266	266	**182**	244	249	**329**	218	222
1	269	283	**55**	265	264	**205**	242	246	**347**	217	217
2	269	283	**73**	263	261	**228**	240	244	**356**	217	213
3	268	282	**91**	262	259	**251**	236	242	**360**	216	212
6	268	279	**114**	259	256	**274**	234	238	**362**	216	211
9	268	277	**137**	256	254	**292**	229	235	**364**	216	210
18	267	274	**160**	248	252	**310**	223	231	**365**	215	208

Quellschüttung in l/s

Mon	I	II	III	IV	V	VI	VII	VIII	IX	X	XI	XII
Tag	**22.**	**28.**	**01.**	**07.**	**01.**	**08.**	**30.**	**03.**	**28.**	**25.**	**05.**	**11.**
Min	221	215	215	236	248	262	257	254	252	236	233	229
Mit	226	218	224	242	258	266	264	263	259	243	242	234
Max	233	224	246	249	270	272	272	275	272	254	262	241
Tag	**01.**	**03.**	**23.**	**26.**	**28.**	**27.**	**31.**	**07.**	**18.**	**01.**	**12.**	**01.**

Wassertemperatur in °C

Mon	I	II	III	IV	V	VI	VII	VIII	IX	X	XI	XII
Tag	**06.**	**27.**	**03.**	**01.**	**01.**	**01.**	**18.**	**01.**	**29.**	**27.**	**02.**	**11.**
Min	6.6	6.6	6.6	6.6	6.7	6.7	6.7	6.7	6.7	6.6	6.6	6.6
Mit	6.6	6.6	6.6	6.6	6.7	6.7	6.7	6.7	6.7	6.7	6.7	6.6
Max	6.6	6.6	6.6	6.7	6.7	6.7	6.7	6.7	6.7	6.7	6.7	6.7
Tag	**01.**	**01.**	**03.**	**28.**	**28.**	**01.**	**01.**	**07.**	**01.**	**01.**	**12.**	**07.**

Leitfähigkeit in µS/cm

Mon	I	II	III	IV	V	VI	VII	VIII	IX	X	XI	XII
Tag	**01.**	**01.**	**01.**	**01.**	**01.**	**30.**	**31.**	**31.**	**30.**	**30.**	**07.**	**01.**
Min	352	397	442	489	532	464	403	366	342	330	329	333
Mit	374	419	466	510	543	503	430	383	353	335	331	336
Max	397	442	489	532	548	538	464	403	366	342	333	337
Tag	**31.**	**28.**	**31.**	**30.**	**17.**	**01.**	**01.**	**01.**	**01.**	**01.**	**29.**	**21.**

Trübung

Mon	I	II	III	IV	V	VI	VII	VIII	IX	X	XI	XII
Tag												
Min												
Mit												
Max												
Tag												

Mittelwerte und Extremwerte

	Schüttung		Temperatur		Leitfähigkeit		Trübung	
	Wert	**Datum**	Wert	**Datum**	Wert	**Datum**	Wert	**Datum**
Berichtsjahr								
Min	215	**28.02.06**	6.6	**27.02.06**	329	**07.11.06**		
Mit	245		6.6		415			
Max	275	**07.08.06**	6.7	**28.05.06**	548	**17.05.06**		
Reihe 2003-2006								
Min	208	**15.03.05**	6.6	**27.02.06**	298	**02.01.03**		
Mit	249		6.7		410			
Max	327	**11.07.05**	6.7	**12.07.05**	556	**16.05.04**		

QUELLSCHÜTTUNG _____ / LEITFÄHIGKEIT .....

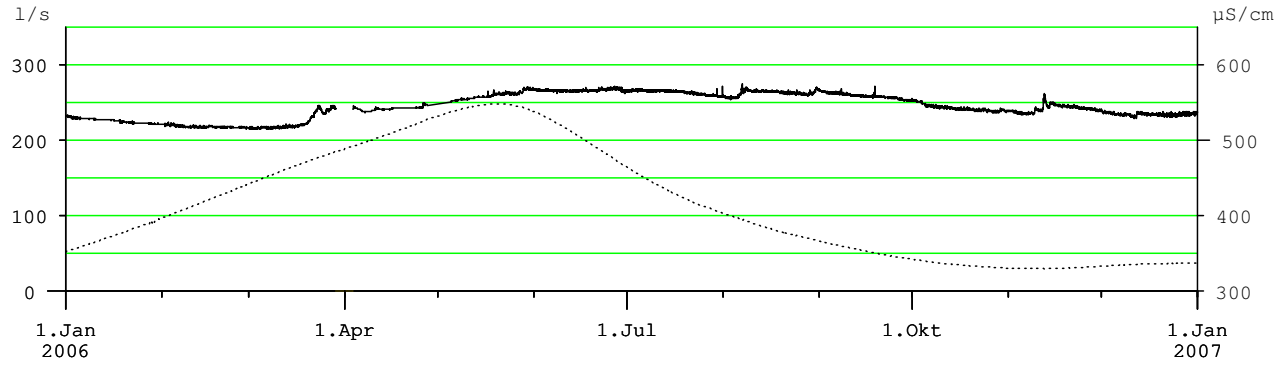

WASSERTEMPERATUR

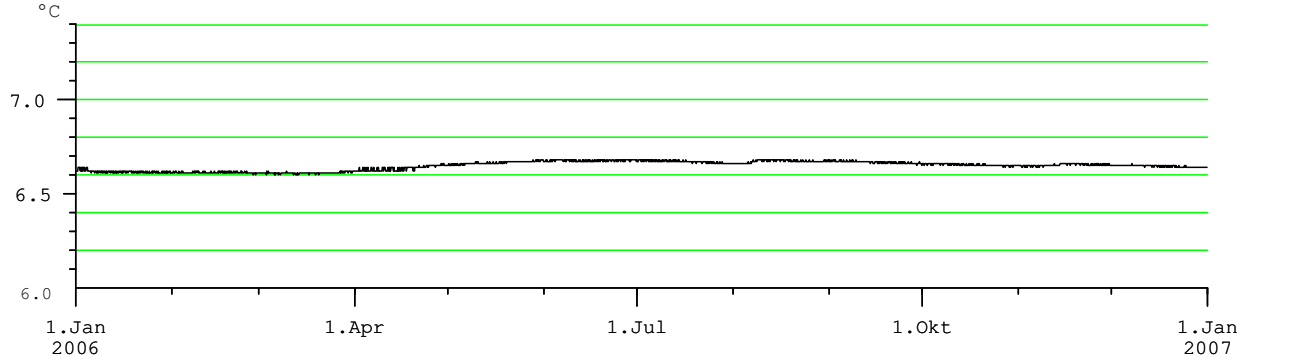

Anmerkungen

derzeit keine Trübungsmessung
kurzfristige Schüttungsschwankungen durch Kraftwerksbetrieb; gerätetechnisch bedingte Datenausfälle
Überschreitungsdauer der Quellschüttung unter Annahme statistisch gleichverteilter Daten auch in den Lücken auswertbar

Hauptwerte der Quellschüttung, Wassertemperatur, Leitfähigkeit und Trübung

Nr.: 27 **DACHSERFALL** Mst.Nr.: **395251**

Gewässer: **Lammer** Kat.Gemeinde: **Unterberg** Seehöhe: **672.44** m.ü.A.

Art: **Karstquelle** Gebirgsgruppe: **Tennengebirge** Beobachtungsbeginn: **2003**

Quellschüttung: Tagesmittel in l/s

Tag	I	II	III	IV	V	VI	VII	VIII	IX	X	XI	XII
1.	501	484	445	1014	1511	1072	1538	763	2136	462	847	485
2.	500	489	443	1003	1266	754	1177	900	1556	460	727	466
3.	499	494	442	920	1477	1043	1134	1393	1075	460	614	447
4.	498	497	441	621	1970	1366	1070	3537	900	709	553	432
5.	496	493	439	510	2276	1463	1026	2926	783	776	518	446
6.	495	487	438	463	2135	1138	1046	3483	674	715	495	470
7.	493	481	437	438	1871	965	1099	5921	602	642	495	476
8.	491	476	436	439	1730	849	1369	4681	741	832	520	499
9.	490	470	436	480	1735	853	2366	2537	676	622	896	498
10.	488	464	442	600	1642	937	1756	1672	600	497	1260	452
11.	488	459	447	689	1589	1312	1103	1012	542	446	671	431
12.	487	453	444	498	1792	1523	1421	1293	511	422	1032	414
13.	487	452	439	448	1952	1722	2137	1287	498	405	732	404
14.	487	452	434	447	2103	1828	1272	979	489	398	1767	398
15.	486	453	429	545	2088	1819	1114	993	480	388	2256	395
16.	486	453	433	1192	2216	1809	886	838	468	380	1914	395
17.	484	457	437	1476	3707	1845	800	752	462	373	1617	390
18.	480	463	438	1520	3619	1866	743	672	673	369	1568	386
19.	476	464	440	1378	4337	1778	705	610	4233	365	1355	381
20.	473	465	475	1261	3544	1893	689	584	2343	360	1120	370
21.	471	465	510	1421	3258	1647	683	604	1268	358	802	365
22.	469	463	521	1608	2785	1436	761	593	827	355	654	361
23.	467	462	517	1772	2686	1871	658	665	698	354	567	358
24.	464	460	519	2033	1661	1210	649	631	617	392	595	356
25.	462	457	541	2288	1279	1120	673	1333	560	508	853	356
26.	461	454	676	2515	1363	1079	609	791	527	419	871	351
27.	461	451	1295	2822	3914	928	590	670	510	385	747	350
28.	461	448	1543	3640	4043	800	668	902	496	370	609	348
29.	461		1049	3136	3362	1605	1511	1866	482	630	537	343
30.	467		579	2135	2214	1957	1213	1754	469	1368	509	342
31.	478		834		1412		825	2572		796		338

Überschreitungsdauer der Quellschüttung

Berichtsjahr (J) **Reihe (R): 2003-2006**

Tage	(J)	(R)	Tage	(J)	(R)	Tage	(J)	(R)	Tage	(J)	(R)
0	6860	6860	36	1970	1815	182	622	608	329	422	345
1	4681	4043	55	1735	1500	205	527	543	347	370	302
2	4337	3619	73	1511	1308	228	496	511	356	356	275
3	4233	3362	91	1293	1142	251	481	476	360	350	241
6	3707	2714	114	1049	955	274	464	448	362	343	216
9	3544	2479	137	847	798	292	454	419	364	338	199
18	2686	2151	160	709	687	310	442	379	365	332	197

Quellschüttung in l/s

Mon	I	II	III	IV	V	VI	VII	VIII	IX	X	XI	XII
Tag	26.	28.	07.	08.	02.	02.	27.	20.	18.	22.	07.	31.
Min	461	446	430	427	1115	632	558	553	455	352	470	332
Mit	481	467	560	1310	2340	1383	1074	1587	897	516	924	404
Max	501	498	1737	3985	5206	2521	3023	6860	5239	1817	2574	553
Tag	01.	04.	27.	28.	27.	29.	12.	07.	19.	30.	14.	08.

Wassertemperatur in °C

Mon	I	II	III	IV	V	VI	VII	VIII	IX	X	XI	XII
Tag	10.	04.	02.	30.	23.	20.	02.			17.	02.	26.
Min	5.5	5.6	5.6	5.3	5.3	5.2	5.2			5.5	5.5	5.5
Mit	5.6	5.7	5.8	5.9		5.4					5.7	5.7
Max	5.7	5.8	6.0	6.1	5.7	5.8	5.7			5.7	5.9	5.9
Tag	31.	25.	27.	10.	09.	05.	21.			14.	12.	08.

Leitfähigkeit in µS/cm

Mon	I	II	III	IV	V	VI	VII	VIII	IX	X	XI	XII
Tag	01.	06.	29.	28.	27.	20.	01.			30.	15.	09.
Min	211	213	184	162	139	135	153			173	182	200
Mit	214	217	218	193		164					204	212
Max	217	222	225	224	194	239	253			204	253	233
Tag	27.	26.	14.	09.	26.	03.	20.			10.	24.	07.

Trübung

Mon	I	II	III	IV	V	VI	VII	VIII	IX	X	XI	XII
Tag												
Min												
Mit												
Max												
Tag												

Mittelwerte und Extremwerte

	Schüttung		Temperatur		Leitfähigkeit		Trübung	
	Wert	Datum	Wert	Datum	Wert	Datum	Wert	Datum
Berichtsjahr								
Min	332	31.12.06	5.2	20.06.06	135	20.06.06		
Mit	998							
Max	6860	07.08.06	6.1	10.04.06	253	20.07.06		
Reihe 2003-2006								
Min	197	12.03.05	5.2	20.06.05	130	31.05.05		
Mit	872							
Max	6860	07.08.06	6.1	10.04.06	325	18.09.03		

QUELLSCHÜTTUNG _____ / LEITFÄHIGKEIT .....
(Tagesmittel)

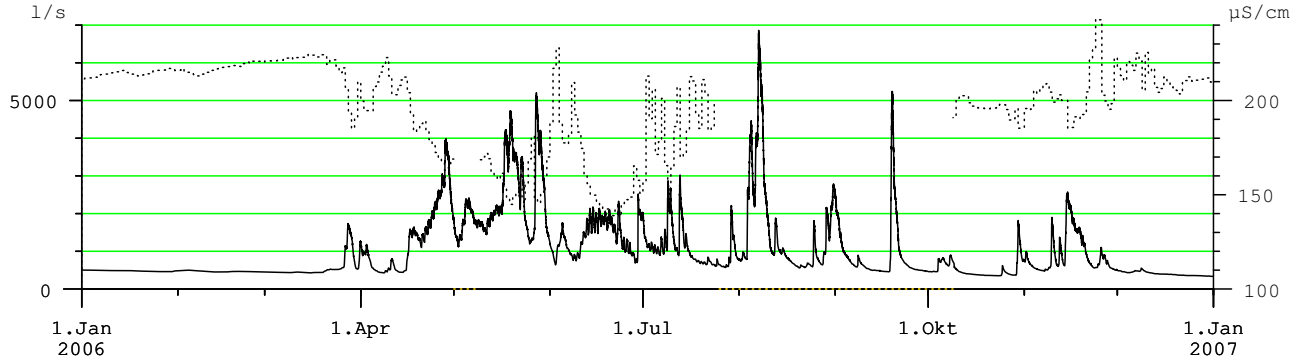

WASSERTEMPERATUR
(Tagesmittel)

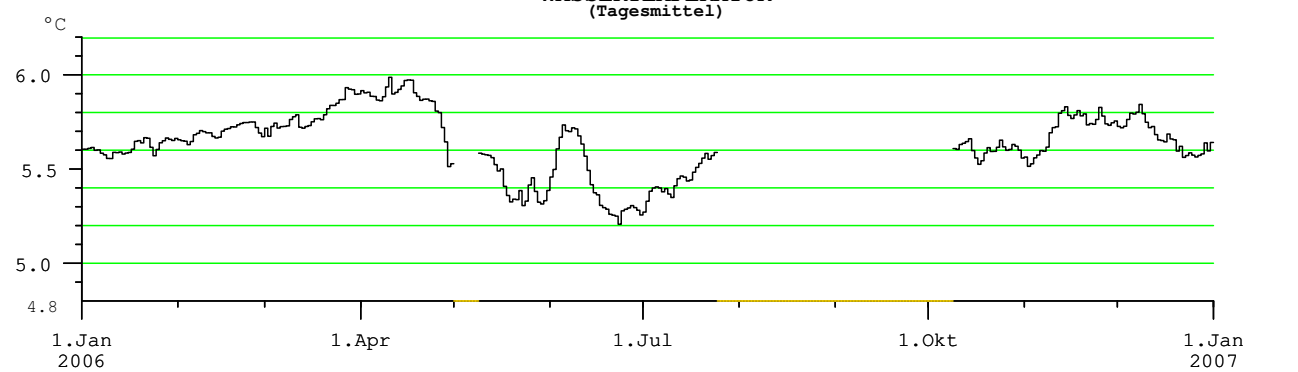

Anmerkungen

derzeit keine Trübungsmessung
Temperaturwerte durch Witterung beeinflusst
gerätetechnisch bedingte Datenausfälle

Hauptwerte der Quellschüttung, Wassertemperatur, Leitfähigkeit und Trübung

Nr.: 28 **GOLLINGER WASSERFALL** Mst.Nr.: **395210**

Gewässer: **Schwarzbach** Kat.Gemeinde: **Weissenbach** Seehöhe: **555.00** m.ü.A.

Art: **Karstquelle** Gebirgsgruppe: **Göll - Rossfeld** Beobachtungsbeginn: **1996**

Quellschüttung: Tagesmittel in l/s (*: m³/s)

Mon / Tag	I	II	III	IV	V	VI	VII	VIII	IX	X	XI	XII
1.	158	206	191	1869	2122	1831	2334	2719	2015	370	1172	525
2.	159	240	184	1982	2319	1611	1998	2408	1735	593	807	498
3.	159	242	187	1591	2776	2200	2449	3981	1495	506	630	456
4.	159	236	183	1142	3280	3032	2317	5745	1319	2528	550	423
5.	159	204	189	885	3399	2620	2218	3238	1026	1468	520	725
6.	160	191	188	678	2944	2118	4199	7409	821	959	546	568
7.	160	201	183	588	2567	1842	3772	12.5*	729	783	648	581
8.	160	191	181	731	2632	1978	3188	3963	2386	853	720	542
9.	160	196	229	953	2561	2023	3021	2349	981	597	1643	502
10.	162	195	247	1176	2322	2146	2436	1805	721	488	1303	456
11.	163	194	188	1103	2331	3004	2072	1792	612	436	794	427
12.	164	193	193	740	2584	3125	2068	2746	547	395	1671	400
13.	162	192	190	591	3062	3478	1905	1862	523	361	967	362
14.	161	192	185	730	3421	3419	1755	2107	486	349	3499	389
15.	169	191	180	1133	2938	3537	1642	1955	473	325	2533	439
16.	163	199	183	2151	3599	3485	1426	1313	437	315	1601	436
17.	164	238	189	2254	5807	3629	1325	1145	415	294	1303	391
18.	159	212	188	2803	4441	3686	1319	1049	1589	285	1281	369
19.	155	222	239	2111	6183	3863	1347	965	5030	285	1092	337
20.	155	208	369	2018	4328	4197	1457	1006	1512	286	1011	319
21.	154	200	421	2376	4484	3637	1533	906	895	271	807	314
22.	153	185	438	2705	3866	4024	1723	1499	687	254	708	293
23.	156	180	348	2922	3276	4371	1495	1283	577	262	706	305
24.	153	193	373	3195	2291	3024	1321	1375	497	773	856	339
25.	157	205	651	3445	1991	3014	1309	1816	454	743	950	356
26.	160	189	1950	3618	2795	2941	1281	966	466	403	1015	331
27.	163	186	3485	3676	10.5*	2965	1188	802	499	341	867	307
28.	166	187	2726	4897	7185	3574	1738	1514	628	331	686	284
29.	169		1561	4679	4580	6224	2614	2220	455	1308	579	266
30.	222		1029	2690	3429	3756	1860	2607	401	1594	554	262
31.	232		2464		2218		1586	2758		784		259

Überschreitungsdauer der Quellschüttung

Berichtsjahr(J) **Reihe(R): 1999-2006**

Tage	(J)	(R)	Tage	(J)	(R)	Tage	(J)	(R)	Tage	(J)	(R)
0	24691	42616	36	3478	3287	182	867	763	329	184	139
1	10497	10419	55	2944	2668	205	678	590	347	160	106
2	7409	8212	73	2567	2244	228	502	448	356	159	91
3	7185	7038	91	2220	1911	251	400	339	360	155	79
6	5807	5770	114	1862	1552	274	305	246	362	154	73
9	4897	4962	137	1512	1210	292	236	201	364	153	51
18	4024	4105	160	1172	955	310	193	174	365	145	30

Quellschüttung in l/s (*: m³/s)

Mon	I	II	III	IV	V	VI	VII	VIII	IX	X	XI	XII
Tag	**22.**	**23.**	**19.**	**08.**	**25.**	**02.**	**28.**	**28.**	**30.**	**18.**	**04.**	**31.**
Min	145	167	163	465	1774	1526	945	743	368	251	469	257
Mit	164	202	629	2048	3621	3145	1996	2573	1014	630	1067	402
Max	318	273	4711	6508	18.8*	13.1*	15.5*	24.7*	10.3*	5298	5119	938
Tag	**31.**	**03.**	**27.**	**29.**	**27.**	**29.**	**06.**	**07.**	**19.**	**04.**	**14.**	**05.**

Wassertemperatur in °C

Mon	I	II	III	IV	V	VI	VII	VIII	IX	X	XI	XII
Tag	**01.**	**01.**	**30.**	**30.**	**29.**	**24.**	**01.**	**04.**	**01.**	**09.**	**05.**	**02.**
Min	6.1	6.2	6.2	5.8	5.3	5.1	5.2	5.3	5.6	5.6	5.6	5.8
Mit	6.1	6.3	6.3	6.2	5.6	5.5	5.3	5.6			5.8	5.9
Max	6.2	6.3	6.4	6.3	5.9	5.9	5.5	5.7	5.8	5.8	6.0	5.9
Tag	**31.**	**21.**	**26.**	**15.**	**06.**	**12.**	**10.**	**19.**	**03.**	**30.**	**15.**	**08.**

Leitfähigkeit in µS/cm

Mon	I	II	III	IV	V	VI	VII	VIII	IX	X	XI	XII
Tag	**02.**	**01.**	**31.**	**30.**	**29.**	**22.**	**01.**	**08.**	**01.**	**08.**	**15.**	**01.**
Min	213	223	196	165	141	140	146	158	181	178	176	180
Mit	219	226	225	186	159	157	156	174			182	189
Max	224	229	232	196	174	182	164	187	183	190	193	197
Tag	**31.**	**21.**	**21.**	**01.**	**06.**	**10.**	**31.**	**30.**	**02.**	**15.**	**09.**	**31.**

Trübung in FNU

Mon	I	II	III	IV	V	VI	VII	VIII	IX	X	XI	XII
Tag	**03.**	**01.**	**02.**	**02.**	**01.**	**01.**	**01.**	**03.**	**01.**	**16.**	**02.**	**20.**
Min	0.1	0.1	0.1	0.2	0.2	0.2	0.2	0.2	0.2	0.2	0.2	0.2
Mit	0.1	0.1	0.2	0.2	0.2	0.2	0.2	0.2			0.2	0.2
Max	0.1	0.2	0.2	0.2	0.3	0.3	0.3	0.3	0.2	0.2	0.2	0.2
Tag	**19.**	**22.**	**27.**	**21.**	**12.**	**12.**	**20.**	**17.**	**06.**	**27.**	**25.**	**08.**

Mittelwerte und Extremwerte

	Schüttung		Temperatur		Leitfähigkeit		Trübung	
	Wert	**Datum**	Wert	**Datum**	Wert	**Datum**	Wert	**Datum**
Berichtsjahr								
Min	145	**22.01.06**	5.1	**24.06.06**	140	**22.06.06**	0.1	**03.01.06**
Mit	1464		5.8		187		0.2	
Max	24691	**07.08.06**	6.4	**26.03.06**	232	**21.03.06**	0.3	**20.07.06**
Reihe 1999-2006								
Min	30	**26.12.01**	5.0	**18.06.00**	124	**01.06.01**	0.0	**29.01.05**
Mit	1325		5.8		179		4.6	
Max	42616	**11.07.05**	6.5	**17.03.02**	232	**21.03.06**	100.0	**12.08.02**

QUELLSCHÜTTUNG _____ / LEITFÄHIGKEIT .....
(Tagesmittel)

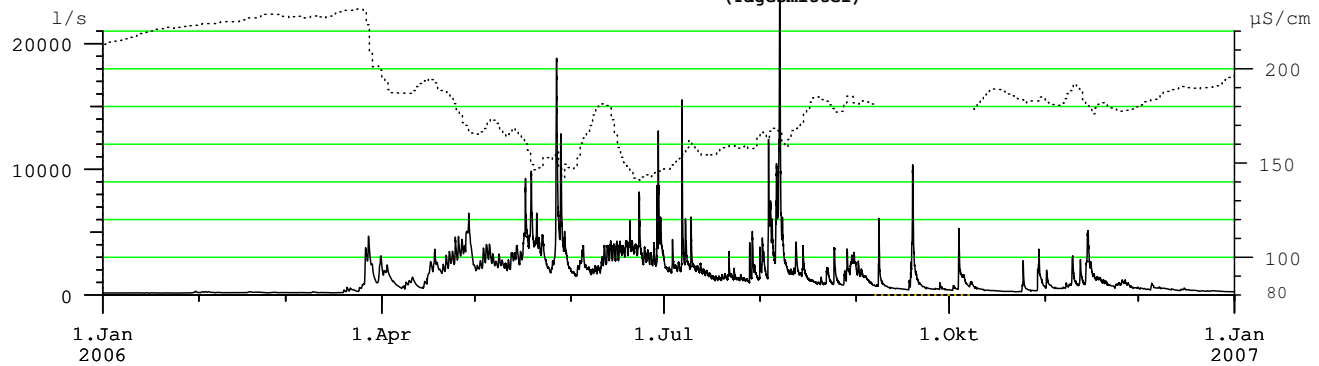

WASSERTEMPERATUR _____ / TRÜBUNG .....
(Tagesmittel)

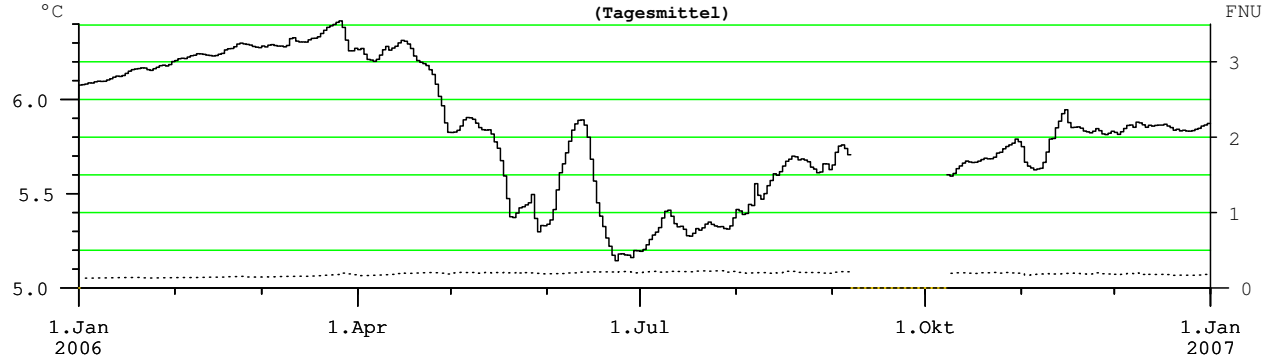

Anmerkungen

Quellschüttung am Pegel St. Nikolaus/Schwarzbach (203943) ermittelt
gerätetechnisch bedingte Datenausfälle

Hauptwerte der Quellschüttung, Wassertemperatur, Leitfähigkeit und Trübung

Nr.: 29 **FRIEDLBRÜNN QUELLE** Mst.Nr.: **395228**

Gewässer: **Saalach** Kat.Gemeinde: **Lenzing** Seehöhe: **706.00** m.ü.A.

Art: **Porengrundwasserquelle** Gebirgsgruppe: **Leoganger Steinberge** Beobachtungsbeginn: **1997**

Quellschüttung: Tagesmittel in l/s

Tag	I	II	III	IV	V	VI	VII	VIII	IX	X	XI	XII
1.	61	63	57	105	108	100	89	76	82	79	87	90
2.	55	63	61	106	101	95	85	79	89	86	79	90
3.	62	57	56	109	92	97	90	81	98	80	85	90
4.	58	56	60	117	99	92	83	66	97	77	87	83
5.	61	63	57	114	101	103	84	71	87	86	87	83
6.	64	58	57	110	105	91	85	76	87	88	87	90
7.	56	62	55	112	107	91	82	85	93	87	77	84
8.	59	60	57	104	102	91	80	104	94	88	85	83
9.	62	60	57	106	96	85	79	90	93	78	87	79
10.	60	60	61	108	99	91	80	83	81	83	77	84
11.	57	59	58	112	102	88	79	85	86	74	66	89
12.	62	58	62	102	99	83	74	79	91	86	73	85
13.	59	55	57	107	94	84	79	87	87	91	81	77
14.	60	59	56	109	101	90	75	92	80	90	85	81
15.	63	55	59	102	106	94	82	85	87	89	88	86
16.	61	58	60	110	107	90	82	91	90	78	88	75
17.	62	57	55	110	105	89	74	95	82	83	88	79
18.	63	56	58	105	112	93	73	94	82	87	94	84
19.	62	58	59	110	109	87	70	93	93	74	94	76
20.	63	55	55	114	112	92	67	83	83	81	91	76
21.	59	59	60	102	103	89	68	90	84	87	88	82
22.	61	57	67	101	106	86	74	91	79	87	86	83
23.	57	62	62	107	110	93	69	93	88	86	83	84
24.	61	56	70	102	104	93	75	86	80	85	86	76
25.	60	61	75	97	102	86	77	90	82	87	89	76
26.	61	59	75	102	108	92	68	93	88	85	88	79
27.	61	58	84	105	107	83	73	85	80	81	78	78
28.	62	61	80	106	103	93	71	88	81	71	80	77
29.	58		89	103	106	86	75	98	86	77	88	80
30.	59		98	107	103	92	78	98	78	88	89	81
31.	59		92		108		79	96		87		68

Überschreitungsdauer der Quellschüttung

Berichtsjahr(J) **Reihe(R): 1998-2006, Fehljahre: 3**

Tage	(J)	(R)	Tage	(J)	(R)	Tage	(J)	(R)	Tage	(J)	(R)
0	128	641	**36**	104	107	**182**	84	79	**329**	59	57
1	114	137	**55**	101	99	**205**	82	76	**347**	57	54
2	114	134	**73**	94	95	**228**	79	72	**356**	56	51
3	112	133	**91**	92	92	**251**	76	67	**360**	55	50
6	112	126	**114**	90	88	**274**	70	63	**362**	55	48
9	110	122	**137**	87	84	**292**	62	62	**364**	55	46
18	108	114	**160**	86	81	**310**	61	60	**365**	49	40

Quellschüttung in l/s

Mon	I	II	III	IV	V	VI	VII	VIII	IX	X	XI	XII
Tag	**07.**	**12.**	**06.**	**24.**	**03.**	**12.**	**19.**	**04.**	**17.**	**03.**	**11.**	**31.**
Min	50	50	49	89	88	74	58	60	69	61	57	60
Mit	60	59	65	107	104	91	77	87	86	84	85	82
Max	71	69	106	128	118	117	96	113	100	93	113	94
Tag	**18.**	**02.**	**30.**	**05.**	**27.**	**01.**	**01.**	**08.**	**01.**	**13.**	**16.**	**06.**

Wassertemperatur in °C

Mon	I	II	III	IV	V	VI	VII	VIII	IX	X	XI	XII
Tag	**24.**	**14.**	**08.**	**30.**	**01.**	**03.**	**01.**	**03.**	**01.**	**17.**	**03.**	**28.**
Min	7.8	7.8	7.8	7.8	7.8	7.8	7.9	8.0	8.0	8.0	7.9	7.9
Mit	7.9	7.9	7.9	7.9	7.9	7.9	8.0	8.0	8.0	8.0	8.0	8.0
Max	8.0	8.0	8.0	8.0	8.0	8.0	8.1	8.1	8.1	8.1	8.1	8.1
Tag	**02.**	**19.**	**20.**	**02.**	**03.**	**26.**	**26.**	**18.**	**05.**	**28.**	**15.**	**07.**

Leitfähigkeit in µS/cm

Mon	I	II	III	IV	V	VI	VII	VIII	IX	X	XI	XII
Tag	**22.**	**03.**	**28.**	**04.**	**17.**	**04.**	**01.**	**07.**	**04.**	**27.**	**01.**	**26.**
Min	498	500	493	495	496	498	501	496	504	499	500	498
Mit	506	506	505	500	501	505	509	508	510	507	506	506
Max	513	513	511	506	508	511	515	513	513	513	511	511
Tag	**17.**	**19.**	**10.**	**09.**	**26.**	**25.**	**18.**	**01.**	**02.**	**02.**	**04.**	**02.**

Trübung

Mon	I	II	III	IV	V	VI	VII	VIII	IX	X	XI	XII
Tag												
Min												
Mit												
Max												
Tag												

Mittelwerte und Extremwerte

	Schüttung		Temperatur		Leitfähigkeit		Trübung	
	Wert	**Datum**	Wert	**Datum**	Wert	**Datum**	Wert	**Datum**
Berichtsjahr								
Min	49	**06.03.06**	7.8	**14.02.06**	493	**28.03.06**		
Mit	82		7.9		506			
Max	128	**05.04.06**	8.1	**15.11.06**	515	**18.07.06**		
Reihe 1998-2006								
Min	40	**02.01.01**	7.3	**17.02.99**	459	**22.10.03**		
Mit	78		7.9		504			
Max	641	**12.08.02**	8.3	**14.06.03**	535	**01.07.00**		

QUELLSCHÜTTUNG _____ / LEITFÄHIGKEIT .....

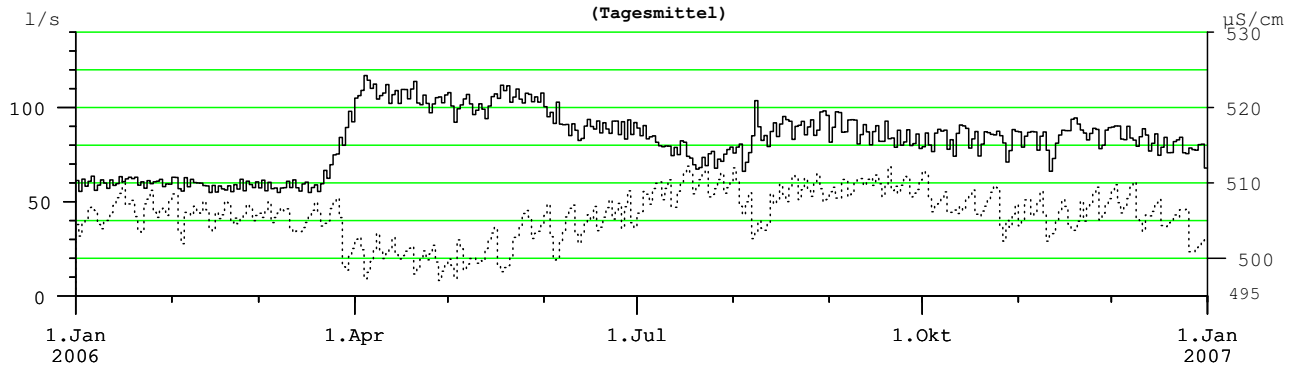

WASSERTEMPERATUR
(Tagesmittel)

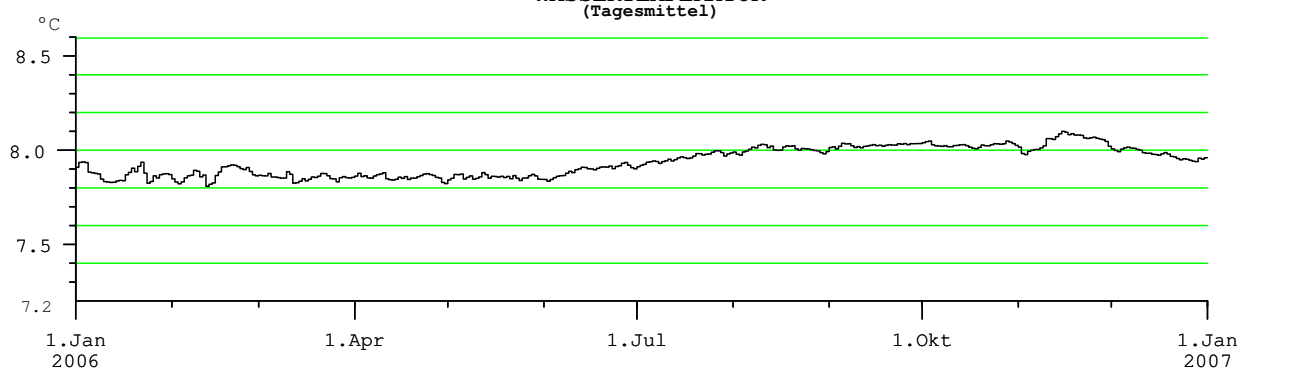

Anmerkungen

Temperaturwerte durch Witterung beeinflusst
Trübungsmessungen gerätetechnisch bedingt nicht auswertbar

Hauptwerte der Quellschüttung, Wassertemperatur, Leitfähigkeit und Trübung

Nr.: 30 **LASTALQUELLE** Mst.Nr.: **396184**

Gewässer: **Loferbach** Kat.Gemeinde: **Sankt Ulrich** Seehöhe: **1000.00** m.ü.A.

Art: **verdeckte Karstquelle** Gebirgsgruppe: **Loferer Steinberge** Beobachtungsbeginn: **2001**

Quellschüttung: Tagesmittel in l/s

Mon / Tag	I	II	III	IV	V	VI	VII	VIII	IX	X	XI	XII
1.	22				117	118			118	48	42	74
2.	21				114	116			116	47	44	68
3.	21				114	117			115	47	46	58
4.	21				116	118			115	76	48	54
5.	22				114	119			112	82	51	51
6.	21				114	119			109	84	53	50
7.	20				112	118			96	88	60	49
8.	21				112	120			96	88	70	49
9.	20				114	119			84	86	94	48
10.	20				115	119			77	80	109	47
11.	20				114	118			75	72	112	47
12.	21				113	120			70	59	113	46
13.	21				113	121			69	52	115	45
14.	21				112				64	49	115	44
15.	21				112				58	46	116	43
16.	21				110				56	44	117	42
17.	21				112				53	44	116	41
18.					114				60	42	115	43
19.					115				106	40	114	44
20.					117				104	38	112	44
21.					114				105	37	111	44
22.					113				108	36	109	42
23.					109				104	34	106	40
24.					110			99	94	37	102	39
25.					110			106	81	36	104	37
26.					107			99	70	34	105	35
27.				119	115			96	66	33	107	32
28.				120	119			104	60	33	106	31
29.				120	121			114	55	40	96	30
30.				118	121			115	51	47	83	29
31.					116			119		40		28

Quellschüttung in l/s

Mon	I	II	III	IV	V	VI	VII	VIII	IX	X	XI	XII
Tag	02.			30.	25.	01.		24.	30.	24.	01.	31.
Min	20			112	99	110		83	49	32	40	28
Mit					114				85	52	93	44
Max	22			127	128	130		125	121	91	122	79
Tag	01.			29.	29.	12.		31.	01.	05.	15.	01.

Wassertemperatur in °C

Mon	I	II	III	IV	V	VI	VII	VIII	IX	X	XI	XII
Tag	17.			30.	01.	03.		24.	17.	23.	09.	31.
Min	6.4			5.4	5.4	5.7		7.0	7.1	7.2	7.0	6.7
Mit					5.7				7.4	7.3	7.2	6.9
Max	6.5			5.5	6.0	5.9		7.5	7.9	7.7	7.3	7.1
Tag	01.			27.	28.	12.		24.	19.	04.	11.	01.

Leitfähigkeit in µS/cm

Mon	I	II	III	IV	V	VI	VII	VIII	IX	X	XI	XII
Tag	11.			28.	19.	01.		24.	19.	04.	09.	01.
Min	233			192	182	188		210	204	210	215	228
Mit					189				228	232	227	233
Max	235			197	200	203		226	234	238	234	236
Tag	01.			30.	01.	08.		27.	17.	22.	01.	31.

Trübung

Mon	I	II	III	IV	V	VI	VII	VIII	IX	X	XI	XII
Tag												
Min												
Mit												
Max												
Tag												

Überschreitungsdauer der Quellschüttung

Berichtsjahr(J) **Reihe(R): 2001-2006, Fehljahre: 2**

Tage	(J)	(R)	Tage	(J)	(R)	Tage	(J)	(R)	Tage	(J)	(R)
0		143	36		109	182		78	329		25
1		129	55		105	205		69	347		20
2		125	73		101	228		58	356		18
3		123	91		99	251		49	360		17
6		120	114		95	274		40	362		15
9		119	137		90	292		34	364		13
18		115	160		85	310		29	365		10

Mittelwerte und Extremwerte

	Schüttung Wert	Schüttung Datum	Temperatur Wert	Temperatur Datum	Leitfähigkeit Wert	Leitfähigkeit Datum	Trübung Wert	Trübung Datum
Berichtsjahr								
Min	20	02.01.06	5.4	30.04.06	182	19.05.06		
Mit								
Max	130	12.06.06	7.9	19.09.06	238	22.10.06		
Reihe 2001-2006								
Min	10	15.03.05	4.8	23.12.02	165	03.02.04		
Mit	71							
Max	143	12.08.02	8.2	01.09.02	238	22.10.06		

QUELLSCHÜTTUNG _____ / LEITFÄHIGKEIT .....

(Tagesmittel)

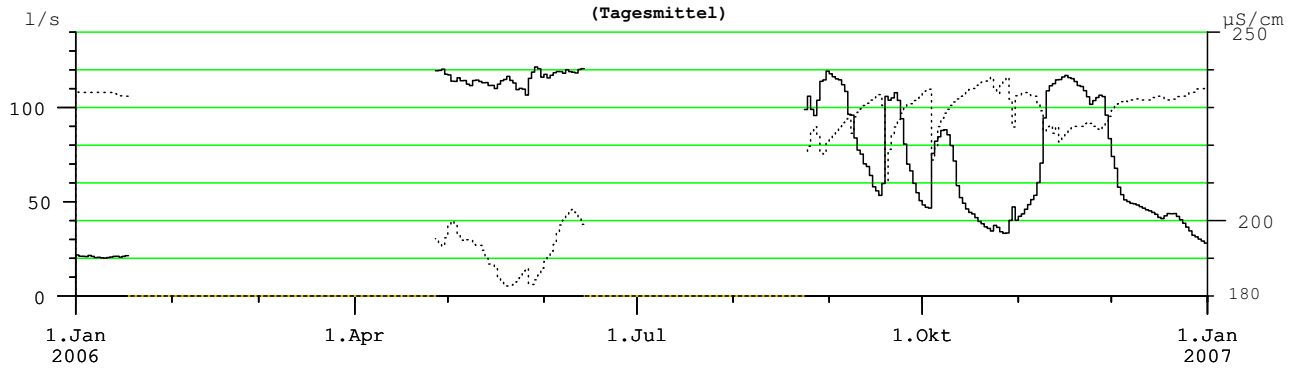

WASSERTEMPERATUR

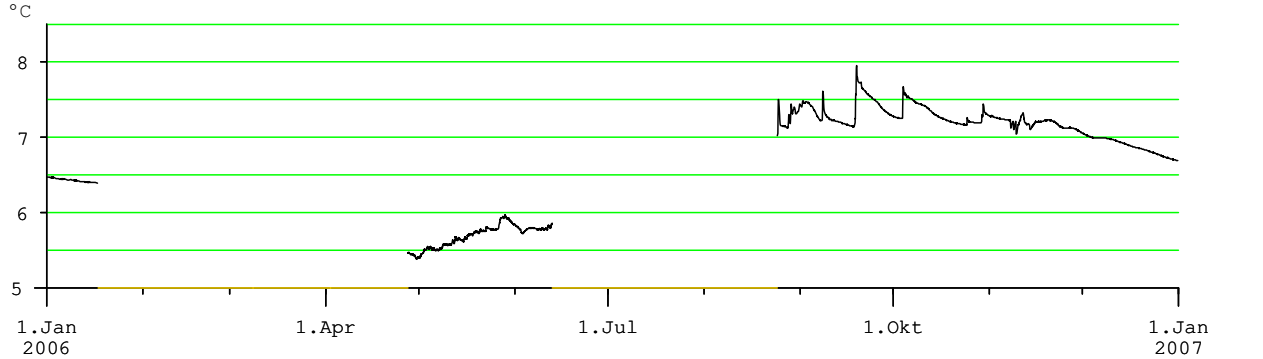

Anmerkungen

derzeit keine Trübungsmessung
bei hoher Wasserführung kann nicht der gesamte Abfluss erfasst werden (Überlauf)
gerätetechnisch bedingte Datenausfälle

Hauptwerte der Quellschüttung, Wassertemperatur, Leitfähigkeit und Trübung

Nr.: 31 **FLORIANER BRUNNBACH** Mst.Nr.: **395129**

Gewässer: **Florianer Brunnbach** Kat.Gemeinde: **Helpfau** Seehöhe: **404.68** m.ü.A.

Art: **Porengrundwasserquelle** Gebirgsgruppe: **Kobernaußer Wald** Beobachtungsbeginn: **1976**

Quellschüttung: Tagesmittel in l/s

Mon / Tag	I	II	III	IV	V	VI	VII	VIII	IX	X	XI	XII
1.	855	771	640	2218	967	1545	1054	1038	1353	1206	1047	988
2.	866	765	621	1847	943	1263	1075	1040	1342	1201	1019	979
3.	868	750	605	1535	932	1163	1066	1063	1369	1206	1011	971
4.	844	741	601	1447	924	1123	1069	1071	1330	1230	1012	968
5.	844	738	590	1369	910	1099	1054	1069	1324	1217	1011	960
6.	842	727	575	1438	899	1083	1045	1133	1323	1205	1021	948
7.	834	721	558	1365	897	1062	1041	1614	1317	1166	1009	937
8.	828	713	552	1307	891	1045	1041	1440	1405	1158	1005	935
9.	819	709	706	1249	875	1019	1083	1363	1324	1159	995	934
10.	813	696	1216	1202	870	1004	1186	1342	1310	1143	1005	971
11.	808	684	950	1277	865	990	971	1332	1264	1119	1001	963
12.	799	673	854	1232	865	979	983	1324	1242	1130	1040	954
13.	796	665	803	1159	855	969	955	1316	1229	1121	1038	946
14.	793	654	778	1133	949	950	976	1305		1099	1047	939
15.	796	650	771	1099	885	946	964	1292		1103	1044	929
16.	795	667	749	1098	838	942	964	1296		1097	1061	918
17.	799	708	735	1057	841	966	973	1278		1079	1073	915
18.	810	725	718	1043	834	935	977	1284		1069	1046	913
19.	811	746	703	1020	843	928	970	1240		1067	1028	906
20.	806	756	699	1002	821	925	973	1227		1058	1031	895
21.	809	747	705	983	802	927	980	1253	1241	1055	1026	888
22.	826	752	746	972	804	994	986	1232	1247	1069	1059	880
23.	834	758	798	945	790	992	980	1228	1254	1063	1064	864
24.	832	746	837	944	790	963	988	1294	1239	1122	1047	848
25.	830	729	1155	952	778	960	996	1294	1230	1090	1026	854
26.	833	710	1700	938	781	962	1000	1265	1237	1035	1019	841
27.	816	690	1828	922	810	971	991	1247	1233	1060	1016	826
28.	811	669	2022	952	930	1055	997	1257	1229	1063	1017	817
29.	800		2611	1054	924	1066	1021	1327	1224	1028	1005	810
30.	791		2473	1002	923	1053	1013	1344	1210	1028	995	800
31.	780		2441		947		1031	1390		1019		792

Überschreitungsdauer der Quellschüttung

Berichtsjahr(J) **Reihe(R): 1976-2006**

Tage	(J)	(R)	Tage	(J)	(R)	Tage	(J)	(R)	Tage	(J)	(R)
0	2823	14807	**36**	1305	1193	**182**	988	869	**329**	746	650
1	2611	3151	**55**	1241	1093	**205**	964	859	**347**	699	589
2	2473	2477	**73**	1206	1050	**228**	939	814	**356**	650	560
3	2441	2218	**91**	1119	1005	**251**	895	793	**360**	601	490
6	1847	1828	**114**	1063	959	**274**	841	750	**362**	575	424
9	1614	1634	**137**	1041	931	**292**	811	729	**364**	552	368
18	1369	1388	**160**	1016	896	**310**	793	686	**365**	548	235

Quellschüttung in l/s

Mon	I	II	III	IV	V	VI	VII	VIII	IX	X	XI	XII
Tag	**31.**	**15.**	**08.**	**24.**	**26.**	**20.**	**13.**	**02.**	**30.**	**30.**	**30.**	**31.**
Min	771	645	548	900	755	909	921	1001	1197	999	974	785
Mit	819	716	1023	1192	870	1029	1013	1264		1112	1027	906
Max	882	782	2823	2430	1159	1939	1550	1850	1643	1446	1123	1007
Tag	**03.**	**01.**	**29.**	**02.**	**14.**	**01.**	**10.**	**07.**	**08.**	**24.**	**01.**	**01.**

Wassertemperatur in °C

Mon	I	II	III	IV	V	VI	VII	VIII	IX	X	XI	XII
Tag	**24.**	**10.**	**02.**	**05.**	**01.**	**08.**	**06.**	**30.**	**26.**	**17.**	**02.**	**28.**
Min	6.7	6.8	7.1	8.1	8.7	9.2	9.4	9.5	9.2	8.5	7.9	7.5
Mit	7.4	7.6	8.0	8.9	9.6	10.0	10.3	10.0		9.2	8.5	8.1
Max	8.1	8.3	9.1	10.0	10.7	11.2	11.1	10.6	10.7	9.9	9.0	8.5
Tag	**06.**	**19.**	**27.**	**24.**	**12.**	**18.**	**04.**	**13.**	**04.**	**05.**	**01.**	**01.**

Leitfähigkeit in µS/cm

Mon	I	II	III	IV	V	VI	VII	VIII	IX	X	XI	XII
Tag	**03.**	**07.**	**02.**	**28.**	**14.**	**30.**	**02.**	**03.**	**23.**	**29.**	**03.**	**05.**
Min	278	277	279	307	295	302	294	295	295	286	288	302
Mit	284	285	293	317	309	315	304	305		302	304	307
Max	290	293	313	327	317	322	317	313	308	311	314	316
Tag	**21.**	**25.**	**31.**	**14.**	**30.**	**09.**	**04.**	**17.**	**25.**	**13.**	**09.**	**06.**

Trübung

Mon	I	II	III	IV	V	VI	VII	VIII	IX	X	XI	XII
Tag												
Min												
Mit												
Max												
Tag												

Mittelwerte und Extremwerte

	Schüttung		Temperatur		Leitfähigkeit		Trübung	
	Wert	**Datum**	Wert	**Datum**	Wert	**Datum**	Wert	**Datum**
Berichtsjahr								
Min	548	**08.03.06**	6.7	**24.01.06**	277	**07.02.06**		
Mit	1017		9.0		303			
Max	2823	**29.03.06**	11.2	**18.06.06**	327	**14.04.06**		
Reihe 1976-2006								
Min	235	**16.09.84**	6.7	**24.01.06**	277	**07.02.06**		
Mit	921							
Max	14807	**03.08.91**	11.2	**18.06.06**	327	**14.04.06**		

QUELLSCHÜTTUNG _____ / LEITFÄHIGKEIT .....

(Tagesmittel)

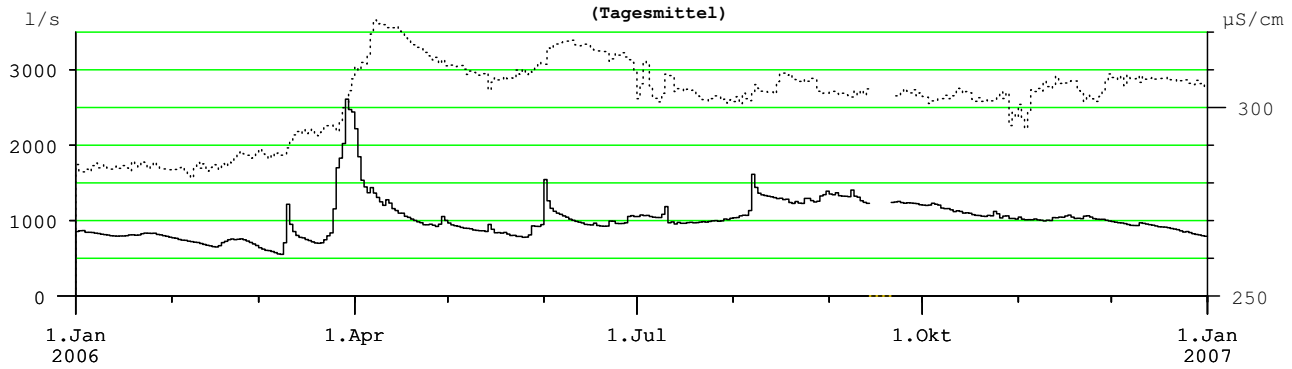

WASSERTEMPERATUR

(Tagesmittel)

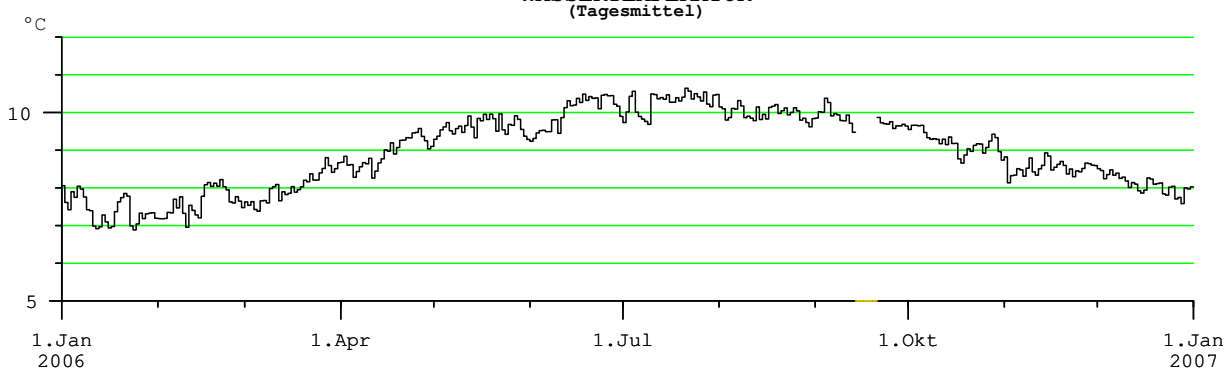

Anmerkungen

derzeit keine Trübungsmessung
gerätetechnisch bedingte Datenausfälle; Temperaturwerte durch Witterung beeinflusst
Überschreitungsdauer der Quellschüttung unter Annahme statistisch gleichverteilter Daten auch in den Lücken auswertbar

Hauptwerte der Quellschüttung, Wassertemperatur, Leitfähigkeit und Trübung

Nr.: 32 **ÖDENSEE-KALTWASSERTRICHTER** Mst.Nr.: **395905**

Gewässer: **Ödenseetraun** Kat.Gemeinde: **Pichl** Seehöhe: **770.00** m.ü.A.

Art: **verdeckte Karstquelle** Gebirgsgruppe: **Koppengebirge** Beobachtungsbeginn: **1998**

Quellschüttung: Tagesmittel in l/s

Mon / Tag	I	II	III	IV	V	VI	VII	VIII	IX	X	XI	XII
1.		22	21	37	36	40	32	30	44	28	34	28
2.		22	21	36	37	39	29	30	35	27	33	27
3.		22	21	35	42	51	27	33	31	25	31	27
4.		22	21	32	46	51	27	41	30	30	30	26
5.		22	21	29	46	50	27	40	30	32	31	30
6.		22	21	27	43	43	27	52	30	30	31	28
7.		22	22	26	41	42	31	66	29	29	31	27
8.		21	21	26	41	41	34	57	29	34	31	27
9.		21	21	28	41	39	35	37	28	30	41	27
10.		21	21	31	43	40	38	29	28	29	44	29
11.		21	21	34	42	44	29	26	27	29	33	28
12.		21	22	28	43	42	30	33	27	29	44	27
13.	23	21	22	27	44	42	34	36	27	28	37	27
14.	22	20	22	28	44	41	29	36	26	28	56	26
15.	22	20	22	33	43	40	26	35	25	27	54	26
16.	22	20	22	39	45	39	26	31	25	27	42	26
17.	22	21	21	41	55	38	25	29	24	26	37	26
18.	22	21	21	40	53	37	25	29	27	26	37	25
19.	22	21	21	38	57	35	24	29	55	25	36	25
20.	22	21	22	37	55	37	24	29	41	24	34	26
21.	22	22	22	39	52	33	24	29	33	25	31	25
22.	22	22	23	41	46	32	24	29	30	25	30	25
23.	22	22	24	42	46	34	24	31	30	24	30	25
24.	22	22	23	45	40	31	25	29	29	25	29	25
25.	22	22	25	44	37	30	24	36	27	27	30	25
26.	22	21	31	46	42	29	24	29	29	26	32	25
27.	22	21	40	46	62	28	24	29	28	25	31	25
28.	22	21	39	54	60	29	24	32	28	25	30	25
29.	22		36	53	55	41	30	42	28	37	29	24
30.	22		30	41	48	38	32	44	28	46	28	24
31.	22		35		42		26	57		33		24

Überschreitungsdauer der Quellschüttung

Berichtsjahr(J) **Reihe(R): 1998-2006, Fehljahre: 1**

Tage	(J)	(R)	Tage	(J)	(R)	Tage	(J)	(R)	Tage	(J)	(R)
0	72	105	**36**	44	43	**182**	29	26	**329**	22	21
1	66	68	**55**	41	39	**205**	28	25	**347**	21	20
2	62	62	**73**	40	36	**228**	27	25	**356**	21	19
3	60	60	**91**	37	33	**251**	26	24	**360**	21	19
6	57	55	**114**	34	31	**274**	25	23	**362**	20	18
9	55	53	**137**	31	29	**292**	24	23	**364**	20	18
18	51	48	**160**	30	27	**310**	22	22	**365**	20	18

Mon	I	II	III	IV	V	VI	VII	VIII	IX	X	XI	XII
Quellschüttung in l/s												
Tag	**17.**	**16.**	**04.**	**08.**	**01.**	**28.**	**22.**	**03.**	**17.**	**24.**	**22.**	**31.**
Min	22	20	20	25	34	26	23	23	23	22	28	23
Mit		21	24	37	46	39	28	36	30	28	35	26
Max	23	23	44	58	70	56	47	72	63	57	66	31
Tag	**13.**	**22.**	**28.**	**29.**	**27.**	**03.**	**09.**	**07.**	**19.**	**29.**	**14.**	**05.**
Wassertemperatur in °C												
Tag	**24.**	**04.**	**09.**	**30.**	**29.**	**19.**	**03.**	**08.**	**10.**	**10.**	**03.**	**03.**
Min	4.5	4.7	4.7	4.9	4.8	4.9	5.2	5.2	5.4	5.2	4.4	4.8
Mit		5.3	5.4	5.4	5.2	5.3	5.7	5.6	5.7	6.0	5.4	5.2
Max	5.3	5.8	6.1	6.0	6.2	5.8	6.4	5.9	6.2	6.7	5.9	5.6
Tag	**21.**	**21.**	**25.**	**15.**	**22.**	**20.**	**21.**	**13.**	**19.**	**24.**	**06.**	**05.**
Leitfähigkeit in µS/cm												
Tag	**24.**	**16.**	**29.**	**29.**	**28.**	**19.**	**05.**	**08.**	**22.**	**07.**	**15.**	**01.**
Min	249	248	182	148	125	135	166	163	185	188	157	176
Mit		257	247	179	150	159	194	201	221	219	191	215
Max	253	279	278	211	180	193	240	241	259	245	236	239
Tag	**20.**	**28.**	**01.**	**08.**	**31.**	**03.**	**29.**	**21.**	**26.**	**29.**	**06.**	**18.**
Trübung												
Tag												
Min												
Mit												
Max												
Tag												

Mittelwerte und Extremwerte

	Schüttung		Temperatur		Leitfähigkeit		Trübung	
	Wert	**Datum**	Wert	**Datum**	Wert	**Datum**	Wert	**Datum**
Berichtsjahr								
Min	20	**16.02.06**	4.4	**03.11.06**	125	**28.05.06**		
Mit	31		5.4		205			
Max	72	**07.08.06**	6.7	**24.10.06**	279	**28.02.06**		
Reihe 1998-2006								
Min	18	**10.03.01**	3.6	**17.02.99**	118	**13.05.00**		
Mit	30		5.4		208			
Max	105	**12.08.02**	8.6	**15.08.98**	283	**26.02.99**		

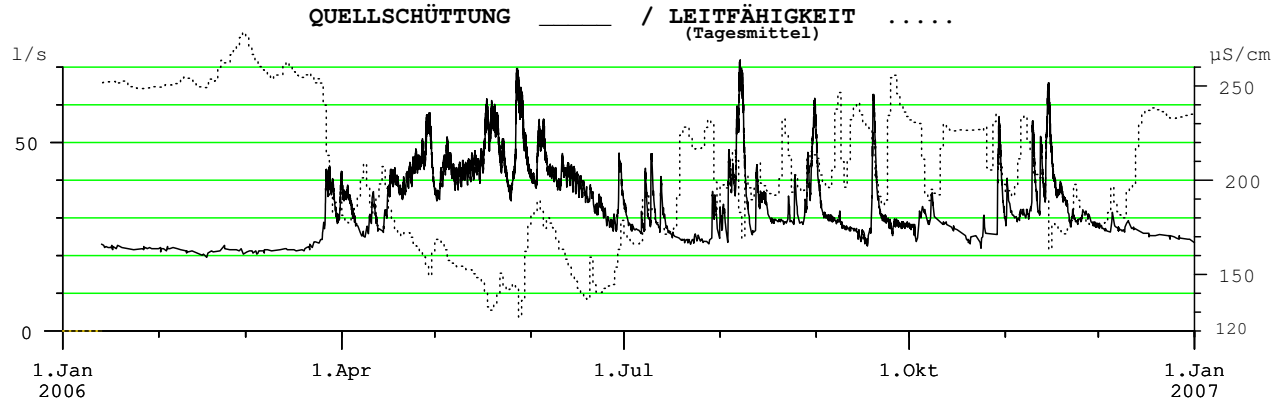

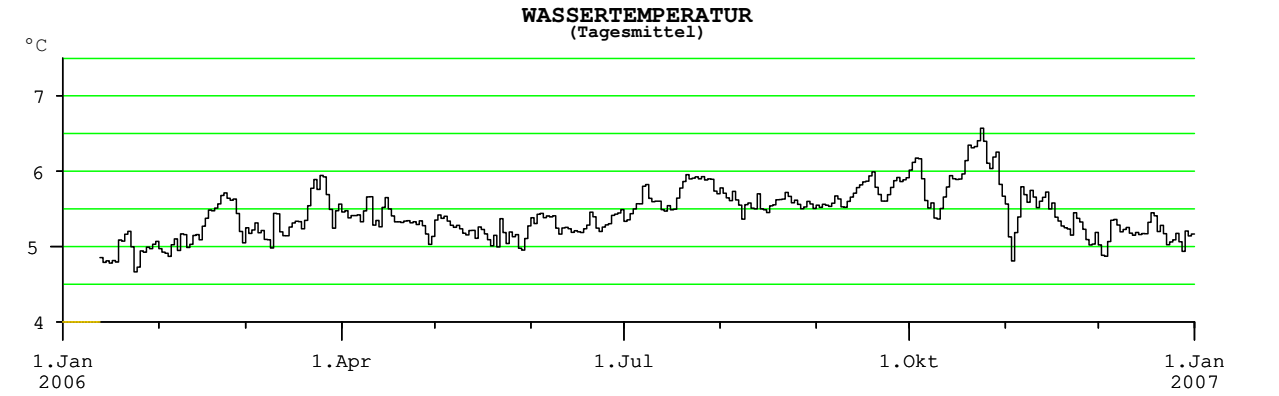

Anmerkungen

derzeit keine Trübungsmessung
gerätetechnisch bedingte Datenausfälle; Temperaturwerte durch Witterung beeinflusst
Überschreitungsdauer der Quellschüttung unter Annahme statistisch gleichverteilter Daten auch in den Lücken auswertbar

Hauptwerte der Quellschüttung, Wassertemperatur, Leitfähigkeit und Trübung

Nr.: 33 **HIRSCHBRUNN** Mst.Nr.: **395053**

Gewässer: **Traun** Kat.Gemeinde: **Hallstatt** Seehöhe: **508.18** m.ü.A.

Art: **Karstquelle** Gebirgsgruppe: **Hirlatz** Beobachtungsbeginn: **2004**

Quellschüttung: Tagesmittel in l/s

Tag	I	II	III	IV	V	VI	VII	VIII	IX	X	XI	XII
1.				214	174	131	403	1136	366		49	60
2.				187	252	119	448	838	376		54	53
3.				169	421	167	500	1379	331		59	66
4.				103	812	205	1003	1231	518		63	46
5.				78	719	220	2014	1036	1283		68	102
6.				48	544	196	1897	1199	1172		57	75
7.				22	464	183	2041	3937	490		48	70
8.				23	551	335	1893	2592	470		65	80
9.				63	491	417	1665	471	199		335	66
10.				111	542	1315	1877	415	370		221	45
11.				157	592	2685	2514	557	662		92	33
12.				75	659	2243		574	579	87	141	
13.				47	634	2220		393	681	142	105	
14.				35	710	2988		529	1089	164	1263	
15.				87	759	2889		473	438	110	601	
16.				312	1173	3218		373	595	214	223	
17.				380	4088	2761		569	641	250	168	
18.				330	2593	2572	1941	309	286	216	165	
19.				251	6364	2499	2082	551	2338	169	155	
20.				288	2768	1458	1536	434	389	250	145	
21.				373	2299	1429	1278	453	293	232	100	
22.				428	1926	1456	1425	487	322	236	86	
23.				456	1748	1429	1492	541	255	117	67	
24.				650	2724	1203	1857	372	253	58	78	
25.				615	3194	1395	1704	581	325	118	74	
26.			743	703	2489	1390	1551	391	559	26	95	
27.			564	755	4760	1540	1603	444	393	20	93	
28.			299	1641	3134	1496	1274	903	387	17	87	
29.			163	801	2906	1905	1180	573	219	228	55	
30.			83	273	712	927	1207	493		283	47	
31.			223		180		1019	790		88		

Überschreitungsdauer der Quellschüttung

Berichtsjahr(J) **Reihe(R): 2004-2006, Fehljahre: 2**

Tage	(J)	(R)	Tage	(J)	(R)	Tage	(J)	(R)	Tage	(J)	(R)
0		8898	**36**		1005	**182**		39	**329**		0
1		8065	**55**		687	**205**		23	**347**		0
2		5690	**73**		400	**228**		16	**356**		0
3		5349	**91**		284	**251**		13	**360**		0
6		3916	**114**		192	**274**		11	**362**		0
9		3607	**137**		142	**292**		9	**364**		0
18		1719	**160**		97	**310**		6	**365**		0

Quellschüttung in l/s

Mon	I	II	III	IV	V	VI	VII	VIII	IX	X	XI	XII
Tag			**26.**	**07.**	**31.**	**02.**	**29.**	**22.**	**10.**	**24.**	**06.**	**03.**
Min			23	11	108	86	142	58	30	8	14	10
Mit				323	1658	1434	1468	807	569		162	
Max			1093	2235	7958	4182	3489	6464	6312	1548	2735	203
Tag			**26.**	**28.**	**19.**	**14.**	**11.**	**08.**	**19.**	**29.**	**14.**	**05.**

Wassertemperatur in °C

Mon	I	II	III	IV	V	VI	VII	VIII	IX	X	XI	XII
Tag	**10.**		**27.**	**29.**	**23.**	**23.**	**01.**	**13.**	**10.**	**30.**	**01.**	**03.**
Min	5.8		5.4	5.4	5.2	5.1	5.2	5.3	5.4	5.4	5.4	5.5
Mit				5.6	5.4	5.3	5.4	5.5	5.6	5.5	5.5	5.6
Max	6.1		5.7	5.8	5.6	5.9	5.5	5.6	5.7	5.7	5.8	5.8
Tag	**01.**		**30.**	**15.**	**01.**	**04.**	**21.**	**20.**	**18.**	**24.**	**13.**	**31.**

Leitfähigkeit in µS/cm

Mon	I	II	III	IV	V	VI	VII	VIII	IX	X	XI	XII
Tag	**01.**		**27.**	**29.**	**28.**	**20.**	**01.**	**03.**	**19.**	**04.**	**14.**	**09.**
Min	201		171	155	124	123	144	165	171	184	150	169
Mit				178	148	142	160	181	188	196	177	176
Max	206		203	192	171	176	175	192	195	208	199	188
Tag	**10.**		**26.**	**15.**	**02.**	**03.**	**31.**	**30.**	**30.**	**23.**	**06.**	**31.**

Trübung in FNU

Mon	I	II	III	IV	V	VI	VII	VIII	IX	X	XI	XII
Tag	**11.**	**01.**	**07.**	**08.**	**11.**	**18.**	**05.**	**16.**	**29.**	**13.**	**30.**	**26.**
Min	4.2	4.4	4.2	4.0	3.8	3.6	3.8	3.8	3.7	3.7	3.6	3.4
Mit	4.4		4.7	4.4	7.4	5.6	5.1	4.9	4.2	4.1	3.9	3.6
Max	5.1	5.3	18.3	15.4	89.6	69.8	36.1	29.3	31.6	16.6	7.5	4.0
Tag	**20.**	**21.**	**26.**	**28.**	**27.**	**18.**	**21.**	**07.**	**19.**	**29.**	**14.**	**17.**

Mittelwerte und Extremwerte

	Schüttung		Temperatur		Leitfähigkeit		Trübung	
	Wert	Datum	Wert	Datum	Wert	Datum	Wert	Datum
Berichtsjahr								
Min	8	**24.10.06**	5.1	**23.06.06**	123	**20.06.06**	3.4	**26.12.06**
Mit			5.5		173		4.8	
Max	7958	**19.05.06**	6.1	**01.01.06**	208	**23.10.06**	89.6	**27.05.06**
Reihe 2004-2006								
Min	0	**23.01.05**	5.1	**23.06.06**	82	**31.05.05**	3.4	**26.12.06**
Mit			5.5		173		4.8	
Max	10598	**24.09.04**	6.5	**02.11.05**	220	**16.12.05**	125	**16.08.05**

QUELLSCHÜTTUNG _____ / LEITFÄHIGKEIT .....

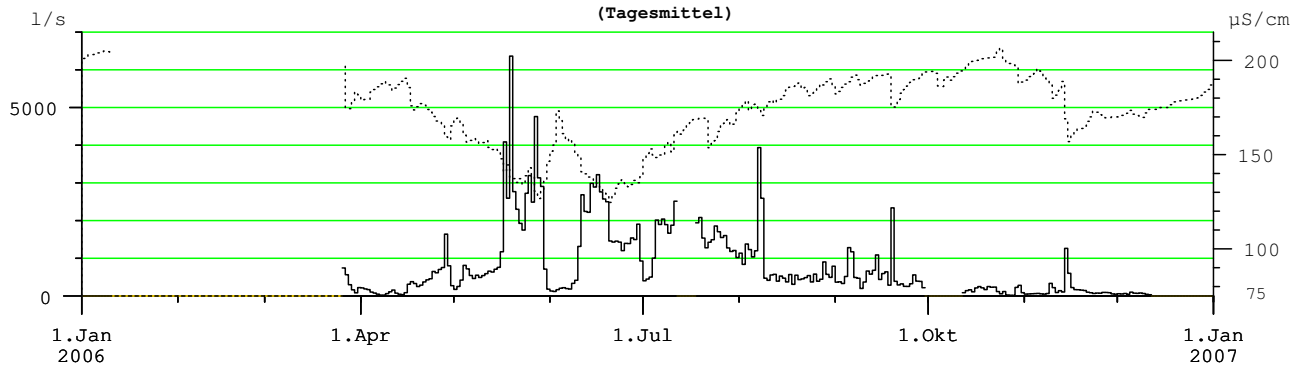

WASSERTEMPERATUR _____ / TRÜBUNG .....

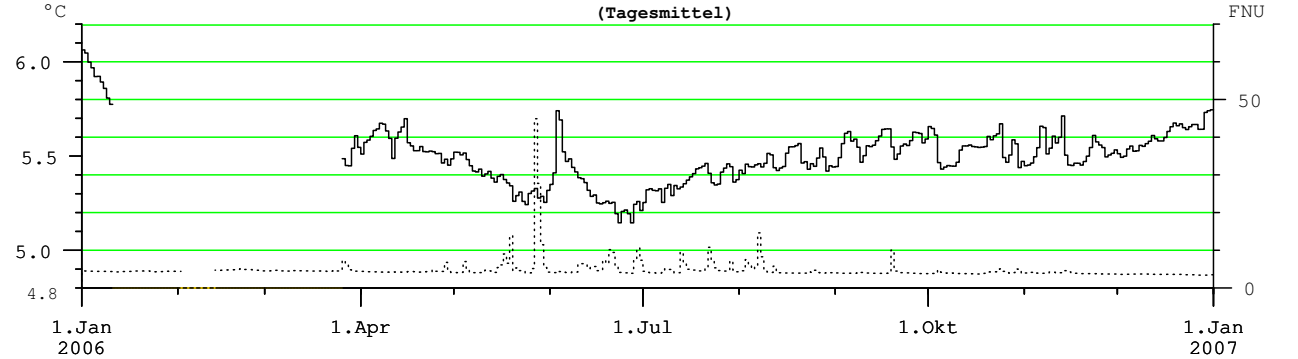

Anmerkungen

in Zeiten sehr niedriger Schütttung Messung von Leitfähigkeit und Temperatur nicht möglich
gerätetechnisch bedingte Datenausfälle

Hauptwerte der Quellschüttung, Wassertemperatur, Leitfähigkeit und Trübung

Nr.: 34 **WALDBACHURSPRUNG I** Mst.Nr.: **395038**

Gewässer: **Waldbach** Kat.Gemeinde: **Hallstatt** Seehöhe: **873.86** m.ü.A.

Art: **Karstquelle** Gebirgsgruppe: **Hirlatz** Beobachtungsbeginn: **1996**

Quellschüttung: Tagesmittel in l/s (*: m³/s)

Mon / Tag	I	II	III	IV	V	VI	VII	VIII	IX	X	XI	XII
1.	55	37	23	3756	4483	6231	9781	4376	5740	2002	2336	488
2.	55	37	23	3718	4314	6580	6596	5051	5933	2443	1993	429
3.	55	37	22	2806	4856	7626	5839	6008	6296	2445	1449	384
4.	54	37	21	1005	6279	7305	5641	9929	7967	3533	1070	383
5.	54	37	21	493	6698	6323	5811	7638	7015	3045	836	755
6.	53	35	20	334	6356	5661	6564	9150	5313	2535	781	655
7.	53	33	19	206	6071	5375	9652	13.2*	4817	2319	764	560
8.	52	31	19	199	6140	5237	9339	12.7*	8049	2750	871	506
9.	51	31	103	324	6314	5700	7392	9565	5129	2295	2078	451
10.	51	28	81	753	6564	7103	10.4*	5746	4308	1833	2327	393
11.	50	27	42	1135	6074	9730	6888	5266	4026	1434	1479	322
12.	50	25	30	446	6627	10.2*	6106	7224	3988	1204	2277	271
13.	49	25	25	288	7442	12.2*	6484	5932	3914	978	1500	260
14.	49	25	22	348	9322	9357	4268	5789	3866	818	2615	247
15.	48	23	20	1104	6934	8955	4572	5428	4524	752		233
16.	48	29	19	3164	9129	9393	3793	4450	4609	673		230
17.	47	49	18	4009	16.3*	10.2*	3362	4406	4357	600		218
18.	47	35	16	4351	12.1*	10.8*	3081	4945	5512	539		218
19.	44	29	16	4051	12.8*	10.2*	3087	4916	14.0*	483		217
20.	43	27	25	4461	14.4*	11.3*	3481	5783	8583	468		203
21.	42	27	32	4586	13.6*	10.8*	3720	6188	3351	461		176
22.	40	28	38	5130	8544	10.5*	5596	5051	2730	371		139
23.	40	26	42	5503	11.4*	11.9*	5006	6390	2463	327		112
24.	40	25	36	6108	6729	9860	4418	5088	2326	1218		99
25.	40	25	60	6586	5068	8944	3945	9045	2264	2481		94
26.	40	25	1374	7037	6813	8940	3556	4815	2203	1259		86
27.	38	25	4362	8865	15.2*	8988	3434	4335	2274	948		79
28.	37	24	5017	12.0*	13.8*	9297	3973	5659	2119	1158		74
29.	37		3161	9257	13.2*	10.6*	7181	8282	2009	2280	719	70
30.	37		765	5799	10.1*	10.4*	8499	6707	2026	3625	582	69
31.	37		2992		5786		4568	7635		2263		65

Überschreitungsdauer der Quellschüttung

Berichtsjahr(J) **Reihe(R): 1996-2006, Fehljahre: 1**

Tage	(J)	(R)	Tage	(J)	(R)	Tage	(J)	(R)	Tage	(J)	(R)
0	18222	18222	36	9339	7086	182	2445	2195	329	31	77
1	16296	12693	55	7638	5984	205	1449	1393	347	25	54
2	15248	11444	73	6596	5235	228	719	624	356	21	37
3	14370	11066	91	6074	4527	251	327	330	360	19	28
6	13609	10224	114	5313	3868	274	81	218	362	18	24
9	12755	9883	137	4461	3302	292	50	135	364	16	19
18	10758	8955	160	3720	2761	310	40	103	365	14	10

Quellschüttung in l/s (*: m³/s)

Mon	I	II	III	IV	V	VI	VII	VIII	IX	X	XI	XII
Tag	27.	14.	19.	08.	03.	08.	18.	03.	29.	23.	30.	31.
Min	37	23	14	155	3280	4176	2128	3560	1786	317	524	64
Mit	46	30	594	3594	8695	8857	5679	6669	4724	1598		274
Max	56	60	5661	13.1*	18.2*	15.5*	11.6*	15.5*	17.3*	5349	3491	841
Tag	01.	16.	28.	28.	17.	13.	09.	07.	19.	30.	09.	05.

Wassertemperatur in °C

Mon	I	II	III	IV	V	VI	VII	VIII	IX	X	XI	XII
Tag	02.	02.	26.	28.	24.	28.	08.	01.	06.	30.	01.	31.
Min	4.1	4.2	4.1	4.1	3.9	3.8	3.7	3.8	3.9	4.0	4.2	4.3
Mit		4.2	4.2	4.4	4.1	4.0	3.8	4.0	4.1	4.4		
Max	4.2	4.2	4.4	4.5	4.3	4.4	4.0	4.3	4.4	4.6	4.6	4.4
Tag	17.	19.	31.	17.	01.	08.	22.	31.	30.	19.	12.	05.

Leitfähigkeit in µS/cm

Mon	I	II	III	IV	V	VI	VII	VIII	IX	X	XI	XII
Tag	23.	01.	28.	29.	29.	27.	22.	01.	18.	04.	01.	01.
Min	175	177	158	145	109	100	97	104	110	116	145	159
Mit		179	180	165	136	124	106	127	125	143		164
Max	179	186	197	181	159	150	117	158	151	154	170	168
Tag	17.	20.	26.	14.	02.	08.	09.	30.	01.	22.	09.	28.

Trübung in FNU

Mon	I	II	III	IV	V	VI	VII	VIII	IX	X	XI	XII
Tag	24.	04.	02.	30.	11.	06.	03.	15.	01.	09.	02.	03.
Min	5.0	5.8	5.8	6.7	6.2	8.0	8.5	7.0	8.2	7.0	8.2	6.7
Mit		6.7	8.1	8.9	11.2	11.4	10.7	11.7	10.9	9.4		
Max	7.0	7.0	47.2	22.6	37.6	24.3	90.1	41.3	62.2	27.6	22.7	9.3
Tag	01.	07.	26.	28.	27.	12.	22.	09.	19.	29.	09.	05.

Mittelwerte und Extremwerte

	Schüttung		Temperatur		Leitfähigkeit		Trübung	
	Wert	Datum	Wert	Datum	Wert	Datum	Wert	Datum
Berichtsjahr								
Min	14	19.03.06	3.7	08.07.06	97	22.07.06	5.0	24.01.06
Mit	3620		4.2		147		9.6	
Max	18222	17.05.06	4.6	19.10.06	197	26.03.06	90.1	22.07.06
Reihe 1996-2006								
Min	9	13.03.96	3.5	12.06.96	84	23.08.00	2.3	04.11.97
Mit	2890		4.2		151		26.7	
Max	18222	17.05.06	4.9	12.08.02	202	14.03.99	504	24.05.03

QUELLSCHÜTTUNG _____ / LEITFÄHIGKEIT .....

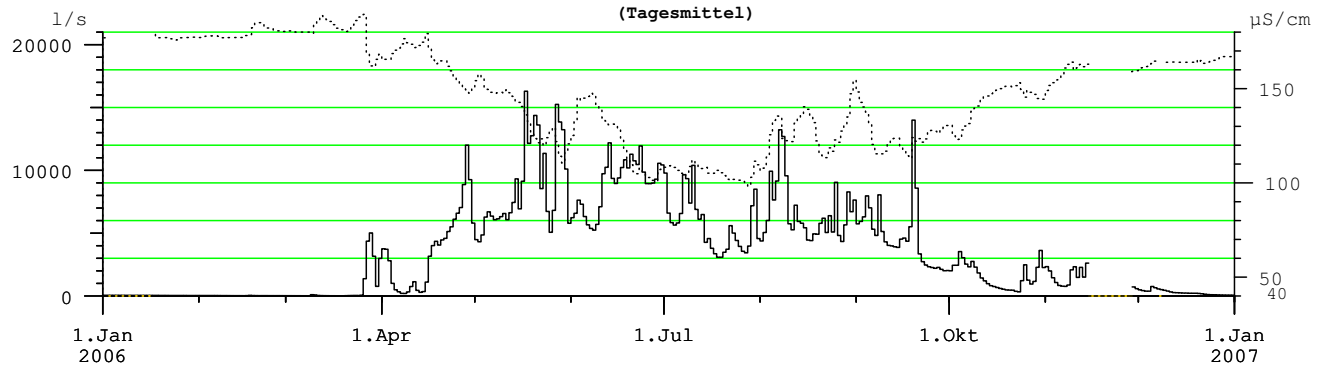

WASSERTEMPERATUR _____ / TRÜBUNG .....

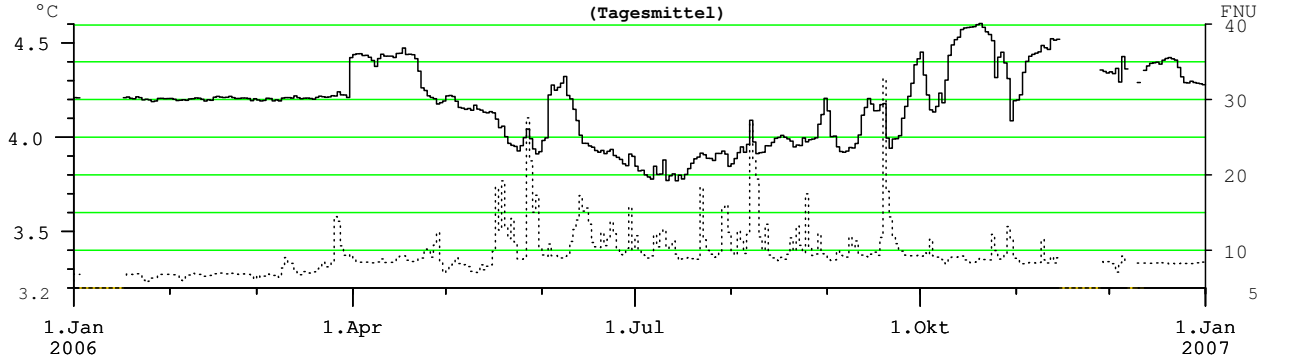

Anmerkungen

gerätetechnisch bedingte Datenausfälle
Überschreitungsdauer der Quellschüttung unter Annahme statistisch gleichverteilter Daten auch in den Lücken auswertbar

Hauptwerte der Quellschüttung, Wassertemperatur, Leitfähigkeit und Trübung

Nr.: 35 **LANGWIES/MIESBACH** Mst.Nr.: **395145**

Gewässer: **Miesbach** Kat.Gemeinde: **Langwies** Seehöhe: **476.99** m.ü.A.

Art: **Karstquelle** Gebirgsgruppe: **Höllengebirge** Beobachtungsbeginn: **1997**

Quellschüttung: Tagesmittel in l/s

Tag	I	II	III	IV	V	VI	VII	VIII	IX	X	XI	XII
1.		96	79	2563	937	1286	883	206	992	114	295	165
2.		99	76	2284	1166	882	580	309	490	110	332	155
3.		101	74	1805	1741	5830	465	665	328	107	275	147
4.		96	73	1101	2236	5148	394	2377	237	143	256	140
5.		87	70	696	1869	2923	358	1110	193	205	348	362
6.		82	67	506	1610	1465	352	8503	166	219	505	335
7.		81	65	406	1451	1197	713	16.1*	148	163	501	262
8.		87	65	513	1520	1124	714	7084	1147	288	606	218
9.		80	445	751	1465	1021	726	1225	510	199	3247	190
10.		76	432	1222	1346	1102	1002	616	290	153	2433	171
11.		73	200	1166	1226	1247	475	414	208	139	636	164
12.		71	134	585	1355	1123	353	450	170	127	4512	154
13.		70	112	449	1452	1059	298	668	148	118	1181	142
14.		69	103	976	2080	962	261	1271	139	112	4609	137
15.		69	97	1204	1846	926	252	558	133	106	5724	151
16.		166	92	2485	1938	898	211	372	126	103	1399	154
17.		242	88	3530	3769	901	187	268	120	99	840	157
18.		143	87	2971	2436	869	172	206	126	96	658	159
19.	95	145	107	1849	4961	838	165	171	5088	94	547	145
20.	93	191	173	1585	2936	1548	159	147	2302	92	461	134
21.	105	187	281	1849	2002	939	155	140	575	89	400	129
22.	90	152	462	2327	1614	1313	152	996	350	86	329	
23.	77	113	389	2179	1462	1592	148	827	248	85	302	
24.	75	101	294	2474	843	769	141	372	196	85	426	
25.	74	94	675	2538	604	701	137	550	166	109	426	
26.	73	89	3065	2597	2489	664	133	342	147	100	367	
27.	71	84	5639	3039	6734	606	130	229	137	93	298	
28.	70	82	4246	4042	5569	613	164	302	129	90	244	
29.	75		1853	3565	4354	1660	237	1080	123	777	202	
30.	87		990	1496	2446	1617	202	2343	118	1019	177	
31.	93		3649		1255		162	4510		387		

Überschreitungsdauer der Quellschüttung

Berichtsjahr(J) **Reihe(R): 1997-2006**

Tage	(J)	(R)	Tage	(J)	(R)	Tage	(J)	(R)	Tage	(J)	(R)
0	18698	18698	**36**	2446	2082	**182**	335	356	**329**	88	101
1	16109	9738	**55**	1846	1491	**205**	244	282	**347**	75	86
2	8503	7599	**73**	1399	1152	**228**	187	240	**356**	71	74
3	7084	6795	**91**	1124	948	**251**	154	201	**360**	69	62
6	5724	5145	**114**	882	728	**274**	139	166	**362**	67	55
9	5148	4354	**137**	613	567	**292**	118	143	**364**	65	39
18	4042	3065	**160**	449	458	**310**	99	122	**365**	63	13

Quellschüttung in l/s

Mon	I	II	III	IV	V	VI	VII	VIII	IX	X	XI	XII
Tag	**28.**	**13.**	**08.**	**07.**	**25.**	**28.**	**28.**	**21.**	**18.**	**24.**	**30.**	**21.**
Min	68	68	63	361	525	487	124	136	112	83	171	126
Mit		108	779	1825	2217	1428	338	1755	509	184	1085	
Max	114	374	6388	4731	8217	7100	1552	18.7*	7404	2387	8863	525
Tag	**21.**	**16.**	**27.**	**28.**	**27.**	**03.**	**10.**	**07.**	**19.**	**29.**	**14.**	**05.**

Wassertemperatur in °C

Mon	I	II	III	IV	V	VI	VII	VIII	IX	X	XI	XII
Tag	**22.**	**07.**	**28.**	**27.**	**16.**	**14.**	**01.**	**04.**	**01.**	**31.**	**15.**	**01.**
Min	6.3	6.3	6.2	5.8	5.5	5.4	5.6	5.9	5.9	6.0	5.8	6.0
Mit		6.6	6.7	6.3	5.8	5.8	6.1	6.2	6.2	6.4	6.2	
Max	6.7	7.0	7.1	6.9	6.3	6.7	6.7	6.7	6.6	6.7	6.7	6.5
Tag	**19.**	**20.**	**09.**	**14.**	**01.**	**03.**	**26.**	**06.**	**30.**	**27.**	**06.**	**06.**

Leitfähigkeit in µS/cm

Mon	I	II	III	IV	V	VI	VII	VIII	IX	X	XI	XII
Tag	**31.**	**17.**	**28.**	**28.**	**17.**	**20.**	**01.**	**07.**	**20.**	**31.**	**15.**	**07.**
Min	550	405	204	197	185	183	205	157	182	217	166	286
Mit		586	497	252	224	239	420	306	390	543	302	
Max	628	678	684	354	298	307	614	529	591	654	425	595
Tag	**29.**	**28.**	**03.**	**07.**	**26.**	**25.**	**28.**	**02.**	**19.**	**05.**	**30.**	**21.**

Trübung

Mon	I	II	III	IV	V	VI	VII	VIII	IX	X	XI	XII
Tag												
Min												
Mit												
Max												
Tag												

Mittelwerte und Extremwerte

	Schüttung		Temperatur		Leitfähigkeit		Trübung	
	Wert	**Datum**	Wert	**Datum**	Wert	**Datum**	Wert	**Datum**
Berichtsjahr								
Min	63	**08.03.06**	5.4	**14.06.06**	157	**07.08.06**		
Mit	942		6.2		390			
Max	18698	**07.08.06**	7.1	**09.03.06**	684	**03.03.06**		
Reihe 1997-2006								
Min	13	**19.09.02**	5.4	**14.06.06**	157	**07.08.06**		
Mit	822							
Max	18698	**07.08.06**	7.1	**09.03.06**	684	**03.03.06**		

QUELLSCHÜTTUNG _____ / LEITFÄHIGKEIT .....
(Tagesmittel)

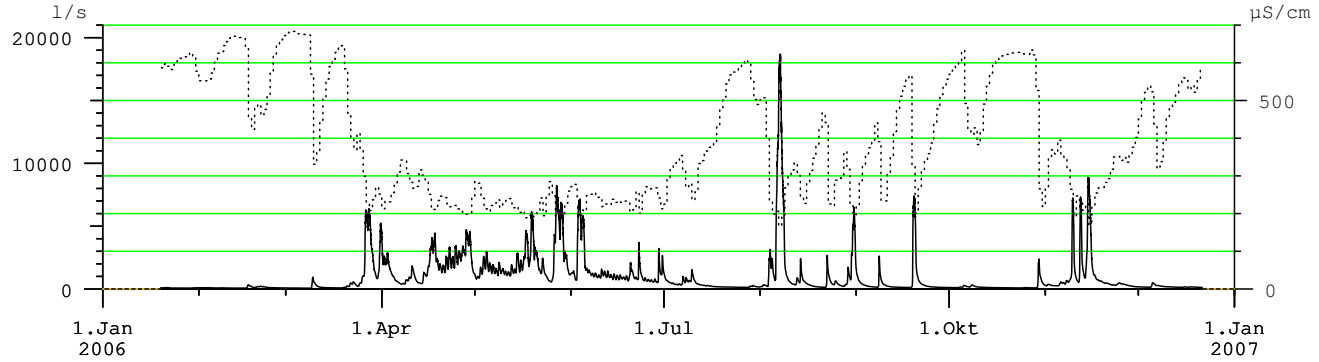

WASSERTEMPERATUR
(Tagesmittel)

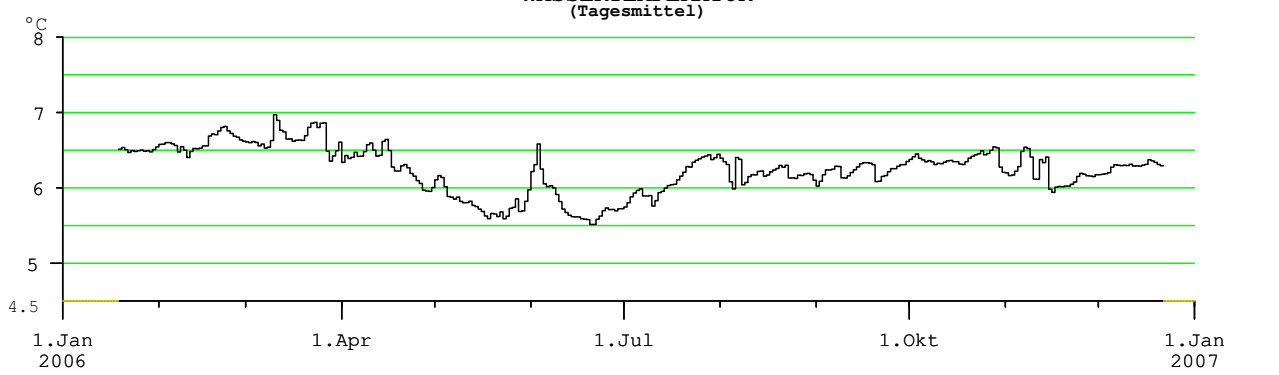

Anmerkungen

derzeit keine Trübungsmessung
gerätetechnisch bedingte Datenausfälle; Temperaturwerte durch Witterung beeinflusst
Überschreitungsdauer der Quellschüttung unter Annahme statistisch gleichverteilter Daten auch in den Lücken auswertbar

Hauptwerte der Quellschüttung, Wassertemperatur, Leitfähigkeit und Trübung

Nr.: 36 **KLINGELMÜHLQUELLE** Mst.Nr.: **395087**

Gewässer: **Sipbach** Kat.Gemeinde: **Sattledt** Seehöhe: **385.15** m.ü.A.

Art: **Porengrundwasserquelle** Gebirgsgruppe: **Alpenvorland zwischen Tra** Beobachtungsbeginn: **2004**

Quellschüttung: Tagesmittel in l/s

Tag	I	II	III	IV	V	VI	VII	VIII	IX	X	XI	XII
1.	68	67	68	85	97	83	80	80		80		
2.	66	66	68	85	95	84	82	80		82		
3.	67	66	69	85	95	85	82	80		84		
4.	66	65	69	85	95	86	82	79	74	81		
5.	67	65	68	87	93	85	82	79	74	80		
6.	67	66	66	85	92	85	81	81	75	81		
7.	66	67	65	86	92	85	81	81	76	82		
8.	65	68	67	86	93	86	81	80	73	81		
9.	65	67	69	86	93	86	81	80	74	81		
10.	66	65	69	89	92	87	81	81	75	82		
11.	66	64	70	86	92	86	81	81	75	84		
12.	65	64	69	87	92	86	81	82	76	81		
13.	65	65	69	87	92	88	81	82	76	80		
14.	66	65	70	87	91	88	80	80	77	81		
15.	67	66	71	87	92	88	79	80	77	81		
16.	67	68	70	87	92	88	80	81	76	81		
17.	68	68	71	87	92	87	80	81	77	83		
18.	68	66	71	86	92	87	80	80	75			
19.	65	66	72	86	92	87	80	79	75			
20.	67	67	73	87	93	86	80	78	75			
21.	66	66	73	89	91	88	80	79	77			
22.	64	66	73	90	93	87	80	80	76			
23.	64	66	72	90	90	86	80	80	77			
24.	65	68	74	91	90	87	79	80	78			
25.	67	68	73	92	90	87	80	80	77			
26.	66	66	74	91	90	86	80	80	75			
27.	65	67	79	91	88	85	80	79	76			
28.	65	68	82	93	86	86	80		79			
29.	65		83	93	86	83	80		83			
30.	65		85	94	85	80	80		82			
31.	66		85		84		81					

Überschreitungsdauer der Quellschüttung

Berichtsjahr(J) **Reihe(R):**

Tage	(J)	(R)	Tage	(J)	(R)	Tage	(J)	(R)	Tage	(J)	(R)
0			36			182			329		
1			55			205			347		
2			73			228			356		
3			91			251			360		
6			114			274			362		
9			137			292			364		
18			160			310			365		

Quellschüttung in l/s

Mon	I	II	III	IV	V	VI	VII	VIII	IX	X	XI	XII
Tag	**23.**	**11.**	**07.**	**06.**	**31.**	**30.**	**15.**	**21.**	**08.**	**02.**		
Min	63	63	64	82	83	78	77	76	71	78		
Mit	66	66	72	88	91	86	80	80	76			
Max	70	70	87	98	98	90	83	83	85	87		
Tag	**01.**	**16.**	**31.**	**30.**	**01.**	**14.**	**03.**	**11.**	**29.**	**03.**		

Wassertemperatur in °C

Mon	I	II	III	IV	V	VI	VII	VIII	IX	X	XI	XII
Tag	**24.**	**28.**	**05.**	**11.**	**01.**	**02.**	**01.**	**16.**	**10.**	**17.**		
Min	9.2	9.2	9.2	9.3	9.3	9.3	9.3	9.3	9.3	9.3		
Mit	9.3	9.3	9.3	9.3	9.3	9.3	9.4	9.3	9.3			
Max	9.3	9.3	9.3	9.3	9.4	9.4	9.4	9.4	9.4	9.4		
Tag	**21.**	**21.**	**31.**	**24.**	**19.**	**27.**	**31.**	**27.**	**08.**	**02.**		

Leitfähigkeit in µS/cm

Mon	I	II	III	IV	V	VI	VII	VIII	IX	X	XI	XII
Tag	**03.**	**06.**	**04.**	**03.**	**01.**	**01.**	**01.**	**01.**	**05.**	**04.**		
Min	679	679	678	677	677	677	679	681	672	675		
Mit	680	681	680	678	679	679	681	682	674			
Max	682	682	681	680	680	680	682	683	676	678		
Tag	**01.**	**14.**	**08.**	**01.**	**11.**	**05.**	**14.**	**03.**	**27.**	**14.**		

Trübung

Mon	I	II	III	IV	V	VI	VII	VIII	IX	X	XI	XII
Tag												
Min												
Mit												
Max												
Tag												

Mittelwerte und Extremwerte

	Schüttung		Temperatur		Leitfähigkeit		Trübung	
	Wert	**Datum**	Wert	**Datum**	Wert	**Datum**	Wert	**Datum**
Berichtsjahr								
Min	63	**23.01.06**	9.2	**28.02.06**	672	**05.09.06**		
Mit								
Max	98	**30.04.06**	9.4	**27.08.06**	683	**03.08.06**		
Reihe 2004-2006								
Min	39	**06.07.04**	9.2	**01.03.05**	669	**18.07.04**		
Mit								
Max	98	**30.04.06**	9.4	**27.08.06**	683	**03.08.06**		

QUELLSCHÜTTUNG _____ / LEITFÄHIGKEIT .....
(Tagesmittel)

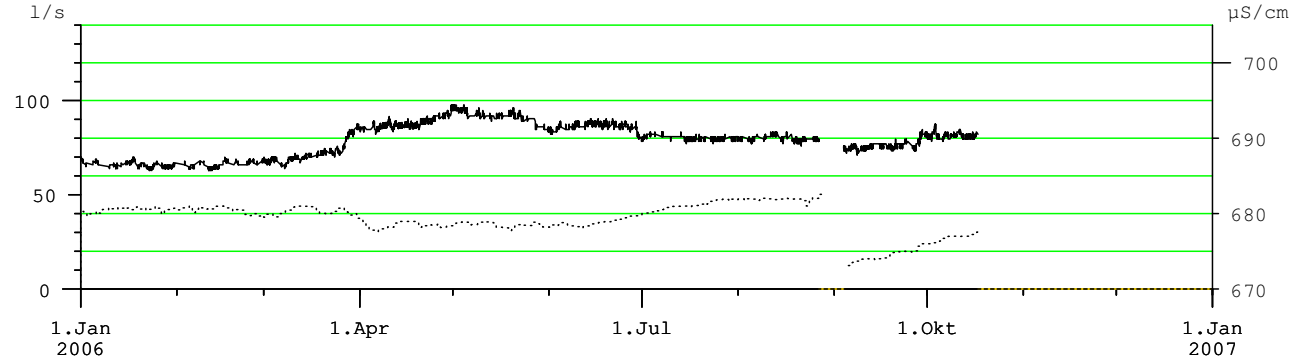

WASSERTEMPERATUR
(Tagesmittel)

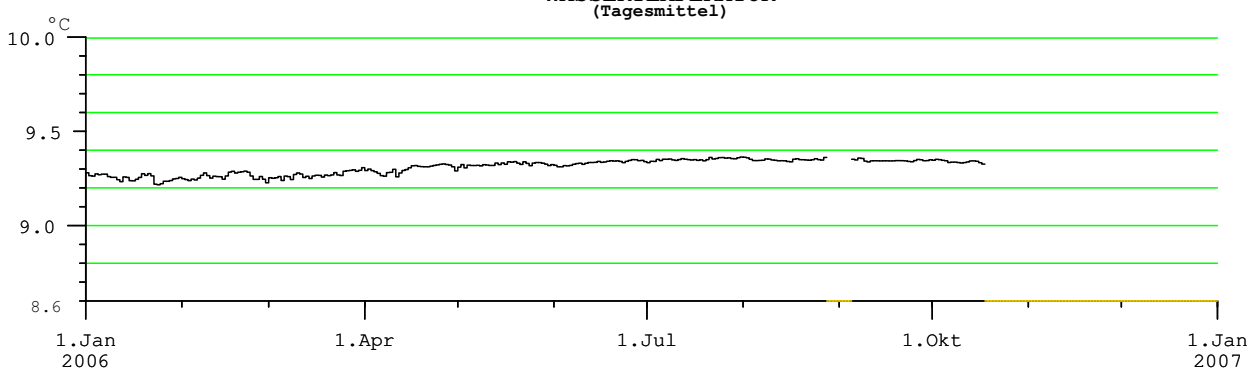

Anmerkungen

derzeit keine Trübungsmessung
Temperaturwerte durch Witterung beeinflusst
gerätetechnisch bedingte Datenausfälle

Hauptwerte der Quellschüttung, Wassertemperatur, Leitfähigkeit und Trübung

Nr.: 37 **MARBACHQUELLE** Mst.Nr.: **395244**

Gewässer: **Marbach** Kat.Gemeinde: **Flachau** Seehöhe: **1055.00** m.ü.A.

Art: **Karstquelle** Gebirgsgruppe: **Mosermandl** Beobachtungsbeginn: **1997**

Quellschüttung: Tagesmittel in l/s

Tag	I	II	III	IV	V	VI	VII	VIII	IX	X	XI	XII
1.	167				1100	1023	1086	349	610	306	240	278
2.	177				1062	946	1037	408	548	294	243	268
3.	175				1019	1098	923	619	503	289	239	261
4.	174				981	1147	816	864	442	323	234	247
5.	163				961	1090	762	860	398	346	233	243
6.	162				948	1044	720	962	383	332	236	243
7.	153				913	1008	683	1022	360	336	234	237
8.	147				920	985	640	905	355	341	233	233
9.	123				927	954	621	925	343	339	264	234
10.	115				900	973	603	873	328	327	282	233
11.	119				860	1035	565	785	308	321	265	238
12.	108				871	1093	548	809	294	314	290	226
13.	106			332	897	1117	512	782	283	304	299	227
14.	111			360	918	1114	486	743	274	296	394	222
15.	104			413	930	1113	463	721	265	294	442	217
16.	95			544	943	1120	436	643	256	288	428	214
17.	103			811	1010	1152	421	577	252	283	431	205
18.	97			1038	1026	1177	397	513	270	274	431	207
19.	18			1162	1165	1224	378	450	554	269	429	206
20.	19			1186	1286	1244	361	481	445	262	412	210
21.	26			1134	1327	1188	374	453	467	263	410	200
22.	16			1134	1304	1178	383	402	475	257	401	202
23.	4			1178	1201	1160	366	382	459	253	379	193
24.	10			1239	1176	1103	355	462	446	248	361	193
25.	57			1270	1091	1103	338	689	413	247	338	193
26.	67			1297	979	1096	324	539	388	244	328	193
27.				1344	992	1088	310	552	371	236	324	187
28.				1318	1029	1088	351	560	354	231	310	185
29.				1225	1157	1080	401	647	342	236	297	183
30.				1150	1242	1077	354	644	324	252	281	186
31.					1142		347	632		237		177

Quellschüttung in l/s

Mon	I	II	III	IV	V	VI	VII	VIII	IX	X	XI	XII
Tag	23.			13.	12.	10.	28.	01.	18.	27.	07.	31.
Min	0			318	813	909	277	325	235	220	220	170
Mit	101				1041	1094	528	653	384	285	323	217
Max	212			1620	1373	1470	1115	1103	831	399	546	296
Tag	01.			26.	21.	19.	01.	07.	19.	04.	14.	01.

Wassertemperatur in °C

Mon	I	II	III	IV	V	VI	VII	VIII	IX	X	XI	XII
Tag	26.	28.	14.	23.	04.	27.	01.	07.	22.	23.	24.	30.
Min	5.3	5.2	5.2	5.0	5.0	5.1	5.1	5.3	5.5	5.5	5.4	5.3
Mit	5.3	5.3	5.2	5.1	5.1		5.3	5.5	5.6	5.6	5.5	5.4
Max	5.4	5.3	5.3	5.3	5.2	5.2	5.5	5.7	5.7	5.7	5.6	5.5
Tag	01.	02.	30.	01.	28.	30.	24.	25.	09.	05.	01.	01.

Leitfähigkeit in µS/cm

Mon	I	II	III	IV	V	VI	VII	VIII	IX	X	XI	XII
Tag	03.	02.	05.	29.	30.	28.	01.	09.	21.	01.	01.	01.
Min	238	239	239	215	191	179	181	213	224	229	231	235
Mit	239	240	243	239	213		211	222	228	231	234	236
Max	240	242	249	247	227	184	222	227	231	233	236	238
Tag	12.	21.	28.	11.	04.	30.	28.	24.	17.	26.	20.	30.

Trübung in FNU

Mon	I	II	III	IV	V	VI	VII	VIII	IX	X	XI	XII
Tag	26.	27.	20.	13.	08.	30.	29.	25.	01.	28.	05.	14.
Min	11.5	12.0	11.1	12.3	12.1	13.2	12.3	11.7	12.2	11.5	11.0	10.8
Mit	12.6	12.7	15.1				13.2	12.7	12.7	12.1	12.6	11.5
Max	13.4	13.3	46.4	23.3	17.0	13.8	14.1	17.9	13.9	12.8	15.5	12.3
Tag	15.	15.	29.	03.	20.	27.	08.	06.	21.	06.	16.	31.

Überschreitungsdauer der Quellschüttung

Berichtsjahr(J) **Reihe(R): 1998-2006, Fehljahre: 1**

Tage	(J)	(R)	Tage	(J)	(R)	Tage	(J)	(R)	Tage	(J)	(R)
0	1620	2482	36	1134	1023	182	397	393	329	185	129
1	1344	1723	55	1086	904	205	354	338	347	111	102
2	1327	1656	73	1008	775	228	324	276	356	67	18
3	1318	1582	91	923	686	251	288	233	360	18	4
6	1297	1457	114	743	591	274	256	197	362	16	0
9	1244	1344	137	552	520	292	237	176	364	4	0
18	1186	1189	160	445	455	310	222	150	365	0	0

Mittelwerte und Extremwerte

	Schüttung		Temperatur		Leitfähigkeit		Trübung	
	Wert	Datum	Wert	Datum	Wert	Datum	Wert	Datum
Berichtsjahr								
Min	0	23.01.06	5.0	23.04.06	179	28.06.06	10.8	14.12.06
Mit	553		5.3		230		13.1	
Max	1620	26.04.06	5.7	25.08.06	249	28.03.06	46.4	29.03.06
Reihe 1998-2006								
Min	0	13.12.03	4.7	01.04.02	179	28.06.06	0.0	25.03.00
Mit	479		5.3		229		7.3	
Max	2482	31.05.05	5.8	17.08.00	250	20.04.99	48.4	22.03.02

QUELLSCHÜTTUNG _____ / LEITFÄHIGKEIT .....

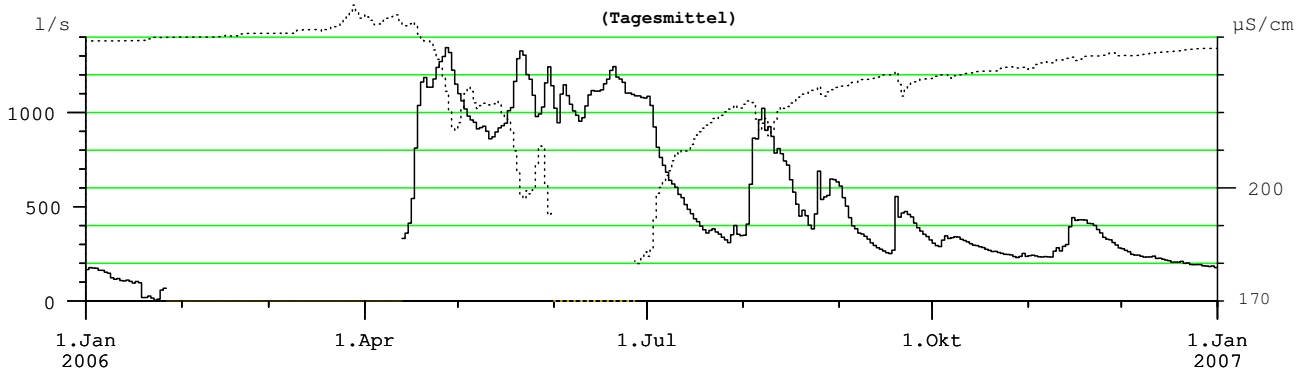

WASSERTEMPERATUR _____ / TRÜBUNG .....

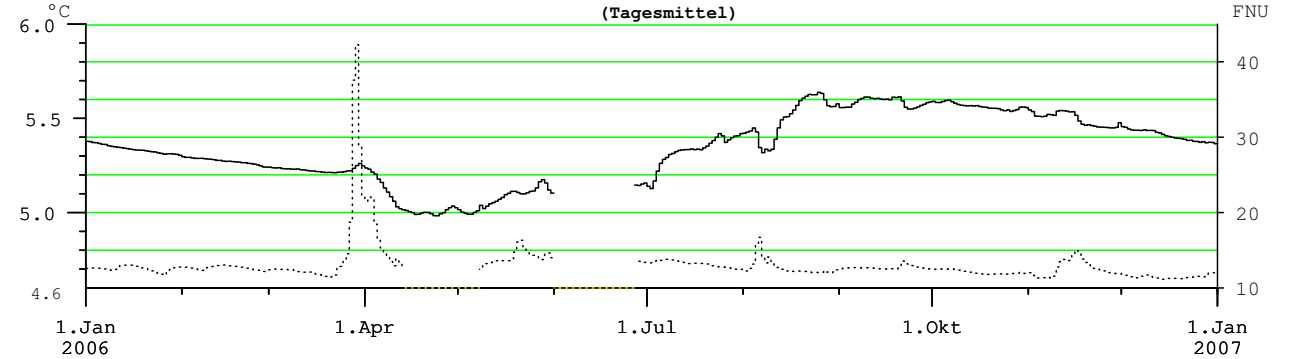

Anmerkungen

an der Quelle werden ständig 125 l/s entnommen, die in der Schüttungsmessung nicht enthalten sind
gerätetechnisch bedingte Datenausfälle
Überschreitungsdauer der Quellschüttung unter Annahme statistisch gleichverteilter Daten auch in den Lücken auswertbar

Hauptwerte der Quellschüttung, Wassertemperatur, Leitfähigkeit und Trübung

Nr.: 38 **PREUNEGGER SIEBENQUELLEN** Mst.Nr.: **395897**

Gewässer: **Preuneggbach** Kat.Gemeinde: **Preunegg** Seehöhe: **1100.00** m.ü.A.

Art: **Porengrundwasserquelle** Gebirgsgruppe: **Kalkspitzen** Beobachtungsbeginn: **1997**

Quellschüttung: Tagesmittel in l/s

Tag	I	II	III	IV	V	VI	VII	VIII	IX	X	XI	XII
1.	46	44	40	61	123	101	98	65	78	61	53	64
2.	46	42	40	66	127	104	92	65	77	60	53	59
3.	49	43	40	72	131	103	88	67	79	60	55	58
4.	48	43	40	71	130	103	87	67	84	60	58	57
5.	45	45	40	70	131	111	87	67	82	62	56	57
6.	46	44	40	70	126	116	85	67	77	61	57	57
7.	49	42	40	68	122	115	82	72	74	59	56	56
8.	51	42	40	67	115	113	83	76	79	63	56	56
9.	50	42	40	66	112	110	85	76	79	62	57	56
10.	50	41	41	68	112	107	89	75	78	60	61	61
11.	50	44	41	71	113	109	85	74	74	57	55	60
12.	50	45	43	71	115	108	84	74	71	60	56	59
13.	49	43	45	69	114	105	81	74	69	63	55	61
14.	48	42	42	69	118	100	83	73	68	62	59	61
15.	46	41	40	69	115	100	85	73	67	60	63	60
16.	44	41	40	70	113	98	83	73	67	57	63	57
17.	43	42	40	76	117	99	80	72	66	55	63	56
18.	43	41	40	82	112	99	77	72	66	55	64	55
19.	46	42	40	87	115	98	76	71	68	54	64	56
20.	45	42	40	93	119	102	75	72	67	54	64	55
21.	44	41	40	96	116	97	76	71	66	54	63	55
22.	49	41	40	99	113	98	73	69	66	54	63	55
23.	50	41	41	103	114	97	72	68	65	54	62	55
24.	49	41	45	113	118	95	71	68	64	53	62	53
25.	45	41	46	118	113	94	70	69	64	53	61	53
26.	44	41	47	117	111	92	69	68	63	53	65	53
27.	43	40	47	118	112	93	68	68	63	59	68	52
28.	46	40	52	124	106	92	67	68	62	58	63	51
29.	48		58	127	106	93	67	69	62	53	67	55
30.	47		57	126	104	100	66	70	61	55	66	53
31.	45		57		102		66	80		53		52

Überschreitungsdauer der Quellschüttung

Berichtsjahr(J) **Reihe(R): 1998-2006**

Tage	(J)	(R)	Tage	(J)	(R)	Tage	(J)	(R)	Tage	(J)	(R)
0	136	1283	**36**	111	93	**182**	64	59	**329**	42	34
1	131	131	**55**	100	84	**205**	61	56	**347**	40	31
2	130	129	**73**	92	77	**228**	57	53	**356**	40	30
3	127	127	**91**	81	73	**251**	55	50	**360**	40	28
6	126	120	**114**	73	69	**274**	53	46	**362**	40	27
9	122	115	**137**	69	65	**292**	48	42	**364**	40	26
18	116	106	**160**	67	62	**310**	45	39	**365**	38	24

Quellschüttung in l/s

Mon	I	II	III	IV	V	VI	VII	VIII	IX	X	XI	XII
Tag	**18.**	**24.**	**21.**	**01.**	**31.**	**28.**	**29.**	**01.**	**28.**	**26.**	**03.**	**31.**
Min	43	40	38	60	100	87	64	63	60	52	52	50
Mit	47	42	43	86	116	102	79	71	70	58	60	56
Max	54	47	62	128	136	126	103	83	88	66	70	67
Tag	**13.**	**05.**	**31.**	**29.**	**02.**	**22.**	**01.**	**31.**	**04.**	**12.**	**26.**	**10.**

Wassertemperatur in °C

Mon	I	II	III	IV	V	VI	VII	VIII	IX	X	XI	XII
Tag	**31.**	**28.**	**31.**	**25.**	**01.**	**01.**	**01.**	**01.**	**01.**	**30.**	**12.**	**30.**
Min	5.3	5.1	4.9	4.8	5.0	5.4	5.8	6.2	6.4	6.4	5.6	5.8
Mit	5.5	5.2	5.0	4.9	5.3	5.6	6.0	6.4	6.5	6.5	6.3	6.0
Max	5.8	5.4	5.2	5.2	5.6	7.6	7.1	7.0	6.8	6.6	6.4	6.2
Tag	**01.**	**01.**	**01.**	**30.**	**19.**	**22.**	**21.**	**03.**	**19.**	**03.**	**01.**	**01.**

Leitfähigkeit in µS/cm

Mon	I	II	III	IV	V	VI	VII	VIII	IX	X	XI	XII
Tag	**01.**	**01.**	**31.**	**30.**	**22.**	**22.**	**01.**	**03.**	**19.**	**04.**	**12.**	**12.**
Min	203	210	212	165	160	154	174	180	185	190	186	192
Mit	207	212	216	193	165	169	182	189	189	194	195	193
Max	211	214	222	213	169	176	190	192	192	198	199	195
Tag	**28.**	**25.**	**28.**	**01.**	**03.**	**29.**	**30.**	**04.**	**30.**	**31.**	**11.**	**29.**

Trübung

Mon	I	II	III	IV	V	VI	VII	VIII	IX	X	XI	XII
Tag												
Min												
Mit												
Max												
Tag												

Mittelwerte und Extremwerte

	Schüttung		Temperatur		Leitfähigkeit		Trübung	
	Wert	**Datum**	Wert	**Datum**	Wert	**Datum**	Wert	**Datum**
Berichtsjahr								
Min	38	**21.03.06**	4.8	**25.04.06**	154	**22.06.06**		
Mit	69		5.8		192			
Max	136	**02.05.06**	7.6	**22.06.06**	222	**28.03.06**		
Reihe 1998-2006								
Min	24	**27.02.98**	4.2	**20.03.02**	56	**04.06.00**		
Mit	62		5.9		187			
Max	1283	**04.06.00**	13.1	**04.06.00**	222	**28.03.06**		

QUELLSCHÜTTUNG _____ / LEITFÄHIGKEIT .....

(Tagesmittel)

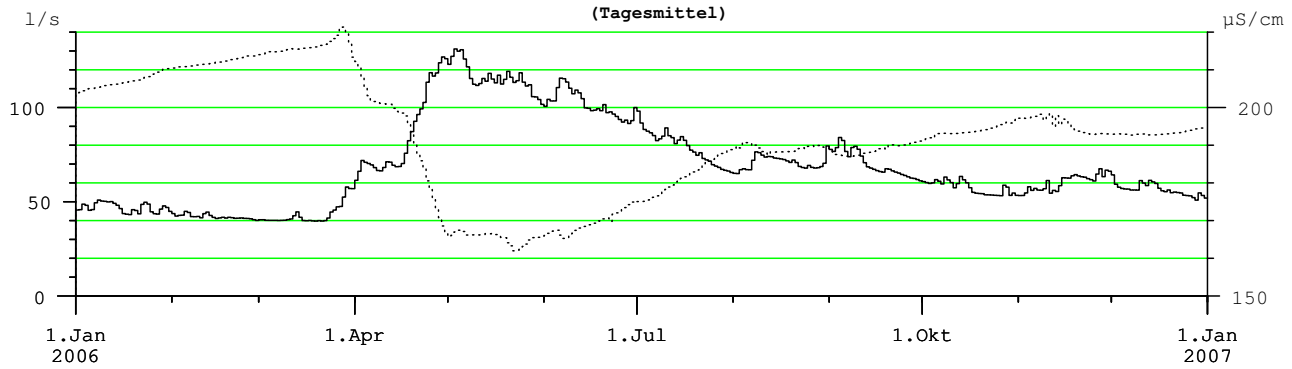

WASSERTEMPERATUR

(Tagesmittel)

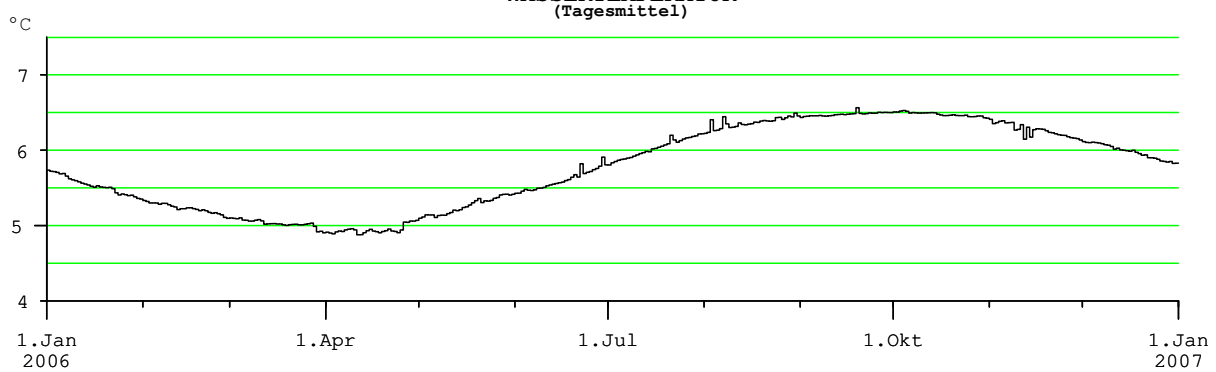

Anmerkungen

derzeit keine Trübungsmessung
Temperaturwerte durch Witterung beeinflusst

Hauptwerte der Quellschüttung, Wassertemperatur, Leitfähigkeit und Trübung

Nr.: 39 **SAGTÜMPEL** Mst.Nr.: **395863**

Gewässer: **Grimmingbach** Kat.Gemeinde: **Tauplitz** Seehöhe: **970.00** m.ü.A.

Art: **Karstquelle** Gebirgsgruppe: **Lawinenstein - Krahstein** Beobachtungsbeginn: **1998**

Quellschüttung: Tagesmittel in l/s

Tag	I	II	III	IV	V	VI	VII	VIII	IX	X	XI	XII
1.	47	85	55	933	533	535	302	65	505	43	409	174
2.	49	89	55	963	764	433	209	67	193	39	233	141
3.	53	86	54	871	984	999	132	325	124	34	183	116
4.	53	78	53	538	1012	1152	102	731	94	95	174	94
5.	53	69	54	381	1013	981	86	413	76	270	168	
6.	55	62	52	302	1063	1020	73	1299	64	217	187	183
7.	56	57	51	244	1034	845	95	3050	54	174	294	166
8.	58	57	51	366	1077	951	84	721	82	154	429	146
9.	59	56	55	599	1121	869	259	337	66	139	950	137
10.	60	56	65	968	1156	932	134	191	54	119	728	144
11.	62	55	58	819	1134	988	84	130	48	103	337	115
12.	64	52	56	367	1059	942	71	416	43	84	969	97
13.	62	52	53	247	1028	1031	67	378	40	71		82
14.	63	50	53	312	1071	983	60	248	36	63		78
15.	65	48	52	707	1035	928	57	207	33	55		75
16.	63	52	54	1091	1036	919	55	122	32	49		74
17.	61	60	52	958	1165	806	52	83	31	43	784	63
18.	56	57	52	1041	1004	692	50	68	46	40	786	58
19.	57	56	61	1035	1162	599	47	59	1000	37	614	57
20.	56	65	112	997	981	884	45	62	623	32	466	56
21.	56	77	154	1038	999	375	45	65	222	29	268	54
22.	56	79	174	1035	1027	280	45	120	132	28	201	52
23.	56	66	167	1005	998	217	71	188	95	26	178	47
24.	55	59	145	1003	819	181	48	79	77	40	263	42
25.	55	56	275	974	811	146	42	277	64	60	307	42
26.	55	56	658	1095	1067	120	39	97	60	42	379	41
27.	54	56	927	1032	2132	193	42	68	54	40	288	40
28.	51	55	892	1158	965	156	41	111	50	73	223	34
29.	54		684	955	988	535	49	629	48	532	196	32
30.	73		362	818	1044	646	55	788	45	1056	192	33
31.	88		845		677		44	1334		423		33

Überschreitungsdauer der Quellschüttung

Berichtsjahr(J) **Reihe(R): 1998-2006, Fehljahre: 1**

Tage	(J)	(R)	Tage	(J)	(R)	Tage	(J)	(R)	Tage	(J)	(R)
0	5156	5156	**36**	1004	906	**182**	111	113	**329**	45	33
1	3050	1959	**55**	955	738	**205**	78	88	**347**	40	24
2	2132	1787	**73**	811	581	**228**	65	71	**356**	33	17
3	1334	1697	**91**	614	433	**251**	59	60	**360**	32	14
6	1162	1361	**114**	337	303	**274**	56	52	**362**	29	11
9	1152	1234	**137**	217	202	**292**	54	47	**364**	26	6
18	1059	1053	**160**	156	146	**310**	52	42	**365**	24	0

Quellschüttung in l/s

Mon	I	II	III	IV	V	VI	VII	VIII	IX	X	XI	XII
Tag	**01.**	**14.**	**03.**	**14.**	**01.**	**26.**	**26.**	**01.**	**17.**	**23.**	**05.**	**28.**
Min	43	46	48	199	407	102	33	39	29	24	161	31
Mit	58	62	207	795	1031	678	83	410	136	136	379	82
Max	102	99	1383	1587	4294	1587	547	5156	1622	1372	2081	209
Tag	**30.**	**01.**	**27.**	**15.**	**27.**	**16.**	**09.**	**07.**	**19.**	**29.**	**09.**	**01.**

Wassertemperatur in °C

Mon	I	II	III	IV	V	VI	VII	VIII	IX	X	XI	XII
Tag	**09.**	**06.**	**28.**	**29.**	**28.**	**13.**	**01.**	**17.**	**01.**	**30.**	**19.**	**01.**
Min	5.9	5.9	5.7	5.2	5.0	5.0	5.7	5.6	5.8	5.4	5.1	5.1
Mit	5.9	6.0	5.9	5.6	5.2	5.4		5.9	5.9		5.3	5.2
Max	6.0	6.0	6.1	5.8	5.6	5.8	5.8	6.2	6.1	5.9	5.5	5.3
Tag	**31.**	**23.**	**26.**	**09.**	**27.**	**29.**	**05.**	**12.**	**19.**	**01.**	**08.**	**29.**

Leitfähigkeit in µS/cm

Mon	I	II	III	IV	V	VI	VII	VIII	IX	X	XI	XII
Tag	**15.**	**03.**	**28.**	**28.**	**23.**					**31.**	**10.**	**01.**
Min	261	259	189	180	171					234	206	240
Mit	264	263	255	210	195						237	255
Max	267	267	270	234	215					277	259	266
Tag	**06.**	**16.**	**13.**	**08.**	**02.**					**29.**	**07.**	**31.**

Trübung

Mon	I	II	III	IV	V	VI	VII	VIII	IX	X	XI	XII
Tag												
Min												
Mit												
Max												
Tag												

Mittelwerte und Extremwerte

	Schüttung		Temperatur		Leitfähigkeit		Trübung	
	Wert	**Datum**	Wert	**Datum**	Wert	**Datum**	Wert	**Datum**
Berichtsjahr								
Min	24	**23.10.06**	5.0	**13.06.06**	171	**23.05.06**		
Mit	340		5.6					
Max	5156	**07.08.06**	6.2	**12.08.06**	277	**29.10.06**		
Reihe 1998-2006								
Min	0	**26.08.03**	4.7	**29.05.00**	140	**12.05.00**		
Mit	294		5.7					
Max	5156	**07.08.06**	6.9	**12.09.01**	287	**01.10.99**		

QUELLSCHÜTTUNG _____ / LEITFÄHIGKEIT .....

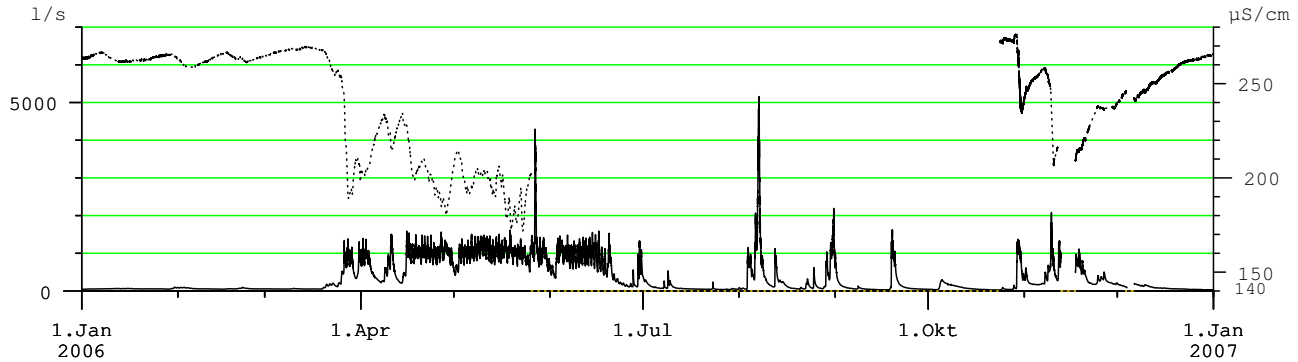

WASSERTEMPERATUR

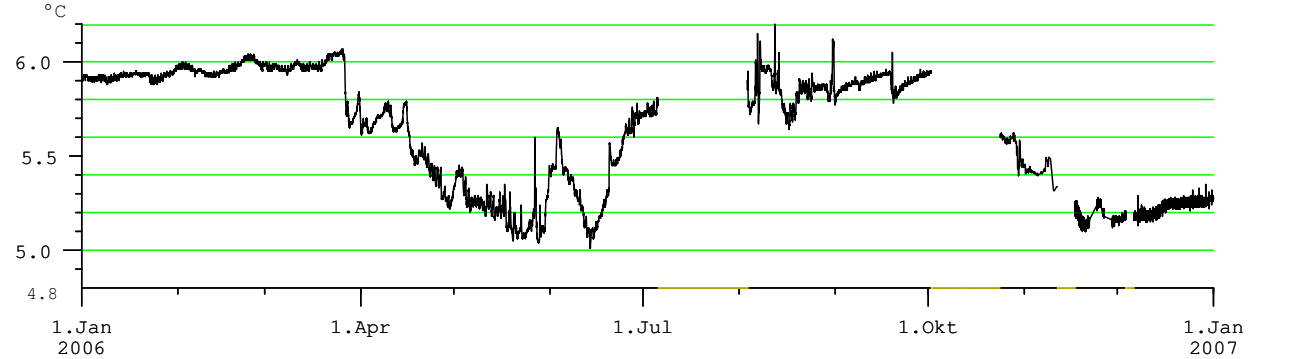

Anmerkungen

derzeit keine Trübungsmessung
gerätetechnisch bedingte Datenausfälle

Hauptwerte der Quellschüttung, Wassertemperatur, Leitfähigkeit und Trübung

Nr.: 40 **SCHWAIGERQUELLE** Mst.Nr.: **395954**

Gewässer: **Gollingbach** Kat.Gemeinde: **Ketten** Seehöhe: **660.00** m.ü.A.

Art: **Hangschuttquelle** Gebirgsgruppe: **Hohe Trett - Schüttkogel** Beobachtungsbeginn: **2000**

Quellschüttung: Tagesmittel in l/s

Tag	I	II	III	IV	V	VI	VII	VIII	IX	X	XI	XII
1.	11	10	9	16	15	23	20	16	14	12	11	11
2.	11	10	9	17	15	23	20	16	14	12	11	11
3.	11	10	9	17	15	24	20	16	14	12	11	11
4.	11	10	9	17	16	24	20	16	14	12	11	11
5.	11	10	9	17	16	24	20	15	13	12	11	11
6.	11	10	9	17	17	24	19	15	13	12	11	11
7.	11	10	9	17	18	24	19	15	13	12	11	11
8.	11	10	9	16	18	23	19	15	13	12	11	11
9.	11	10	9	16	19	23	19	15	13	12	11	11
10.	11	10	9	16	19	23	19	15	13	12	11	10
11.	11	10	9	16	20	23	19	15	13	12	11	10
12.	11	10	9	15	21	23	19	15	13	12	11	10
13.	11	10	9	15	22	23	18	15	13	12	11	10
14.	11	10	9	15	22	23	18	15	13	12	11	10
15.	11	10	9	15	22	23	18	15	13	12	11	10
16.	11	10	9	15	23	23	18	15	13	12	11	10
17.	11	10	9	15	23	22	18	15	13	12	11	10
18.	11	10	9	15	23	22	18	15	13	12	11	10
19.	11	10	9	14	23	22	17	15	13	12	11	10
20.	11	10	9	14	24	22	17	15	13	12	11	10
21.	11	10	9	14	24	22	17	14	13	11	11	10
22.	11	10	9	14	24	22	17	14	13	11	11	10
23.	11	10	9	14	24	22	17	14	13	11	11	10
24.	10	10	9	14	24	22	17	14	13	11	11	10
25.	10	10	9	14	24	21	17	14	13	11	11	10
26.	10	10	10	14	24	21	16	14	13	11	11	10
27.	10	10	11	14	24	21	16	14	13	11	11	10
28.	10	10	12	14	24	21	16	14	12	11	11	10
29.	10		14	14	23	21	16	14	12	11	11	10
30.	10		15	15	23	21	16	14	12	11	11	10
31.	10		16		23		16	14		11		10

Überschreitungsdauer der Quellschüttung

Berichtsjahr(J) **Reihe(R): 2001-2006**

Tage	(J)	(R)	Tage	(J)	(R)	Tage	(J)	(R)	Tage	(J)	(R)
0	24	24	**36**	22	17	**182**	13	12	**329**	10	9
1	24	24	**55**	20	16	**205**	12	11	**347**	9	9
2	24	24	**73**	17	15	**228**	11	11	**356**	9	9
3	24	23	**91**	16	15	**251**	11	10	**360**	9	9
6	24	22	**114**	15	14	**274**	11	10	**362**	9	9
9	24	20	**137**	14	13	**292**	10	10	**364**	9	9
18	23	19	**160**	13	13	**310**	10	10	**365**	9	9

Mon	I	II	III	IV	V	VI	VII	VIII	IX	X	XI	XII
Quellschüttung in l/s												
Tag	**30.**	**28.**	**20.**	**26.**	**01.**	**30.**	**31.**	**31.**	**30.**	**30.**	**29.**	**31.**
Min	10	9	9	14	15	20	16	14	12	11	11	10
Mit	11	10	10	15	21	23	18	15	13	12	11	10
Max	11	10	16	17	24	24	20	16	14	12	11	11
Tag	**01.**	**01.**	**31.**	**05.**	**22.**	**03.**	**01.**	**03.**	**01.**	**01.**	**01.**	**01.**
Wassertemperatur in °C												
Tag	**30.**	**28.**	**29.**	**01.**	**01.**	**07.**	**01.**	**01.**	**03.**	**16.**	**28.**	**30.**
Min	6.6	6.5	6.4	6.4	6.5	6.6	6.7	6.8	6.9	6.9	6.8	6.7
Mit	6.7	6.6	6.5	6.5	6.6	6.6	6.8	6.9	6.9	6.9	6.9	6.8
Max	6.8	6.6	6.5	6.5	6.6	6.7	6.8	6.9	7.0	6.9	6.9	6.8
Tag	**01.**	**01.**	**01.**	**27.**	**29.**	**30.**	**18.**	**31.**	**21.**	**01.**	**04.**	**01.**
Leitfähigkeit in µS/cm												
Tag	**24.**	**01.**	**02.**	**01.**	**03.**	**29.**	**31.**	**30.**	**28.**	**12.**	**26.**	**30.**
Min	328	328	328	337	339	344	338	335	333	332	331	329
Mit	329	329	330	340	344	346	341	337	335	333	332	331
Max	331	330	337	341	349	349	344	339	336	334	333	332
Tag	**02.**	**20.**	**31.**	**10.**	**24.**	**03.**	**01.**	**01.**	**05.**	**01.**	**01.**	**01.**
Trübung												
Tag												
Min												
Mit												
Max												
Tag												

Mittelwerte und Extremwerte

	Schüttung		Temperatur		Leitfähigkeit		Trübung	
	Wert	**Datum**	Wert	**Datum**	Wert	**Datum**	Wert	**Datum**
Berichtsjahr								
Min	9	**20.03.06**	6.4	**29.03.06**	328	**24.01.06**		
Mit	14		6.7		336			
Max	24	**03.06.06**	7.0	**21.09.06**	349	**24.05.06**		
Reihe 2001-2006								
Min	9	**04.10.03**	6.4	**29.03.06**	326	**13.01.02**		
Mit	13		6.8		334			
Max	24	**03.06.06**	7.1	**12.08.02**	349	**24.05.06**		

QUELLSCHÜTTUNG _____ / LEITFÄHIGKEIT .....
(Tagesmittel)

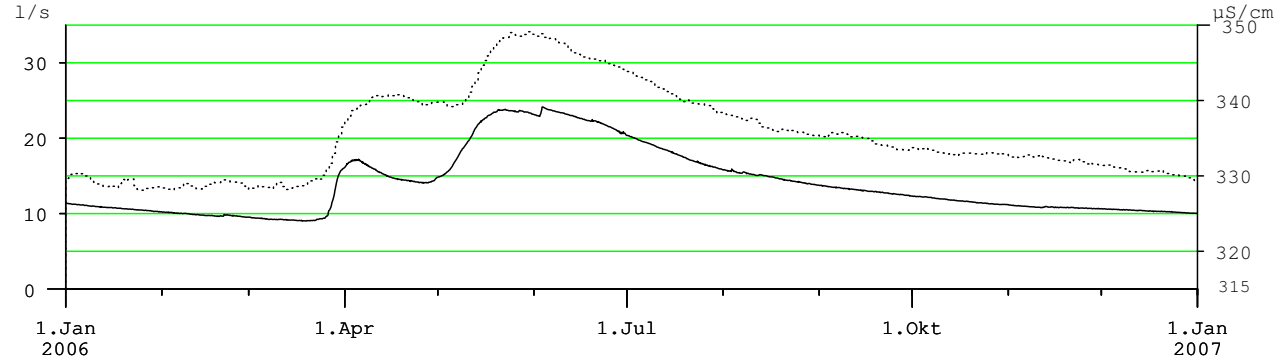

WASSERTEMPERATUR
(Tagesmittel)

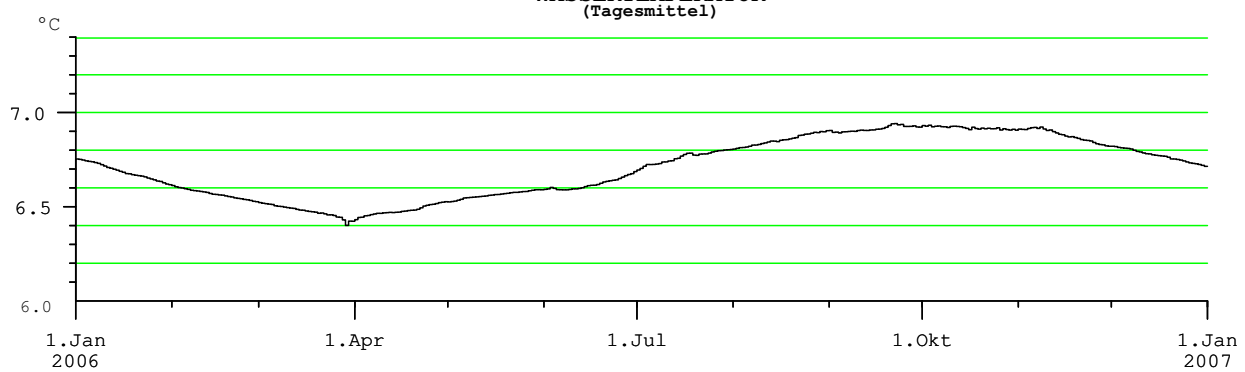

Anmerkungen

derzeit keine Trübungsmessung

Hauptwerte der Quellschüttung, Wassertemperatur, Leitfähigkeit und Trübung

Nr.: 41 **EDELRAUTENQUELLE** Mst.Nr.: **395889**

Gewässer: **Sunkbach** Kat.Gemeinde: **Hohentauern** Seehöhe: **1715.00** m.ü.A.

Art: **Hangschuttquelle** Gebirgsgruppe: **Bösenstein** Beobachtungsbeginn: **1997**

Quellschüttung: Tagesmittel in l/s

Tag	I	II	III	IV	V	VI	VII	VIII	IX	X	XI	XII
1.	1	1	1		4	12	10	3	5	2	3	4
2.	1	1	1		5	10	9	3	6	2	3	4
3.	1	1	1		5	9	8	3	6	2	3	3
4.	1	1	1		5	8	8	3	6	3	3	3
5.	1	1	1		5	8	7	3	6	3	3	3
6.	1	1	1		5	8	7	3	5	3	3	3
7.	1	1	1	1	5	7	6	7	5	2	3	3
8.	2	1	1	1	6	7	6	6	5	3	3	3
9.	2	1	1	1	6	7	6	7	5	3	3	3
10.	2	1	1	1	6	8	6	6	5	3	4	4
11.	2	1	1	1	7	9	6	6	4	3	3	4
12.	2	1	1	1	9	14	5	6	4	3	3	3
13.	2	1	1	1	11	17	5	6	4	3	3	4
14.	2	1	1	1	12	21	5	5	4	3	4	4
15.	1	1	1	1	14	22	5	5	4	3	4	3
16.	1	1	1	1	16	21	5	5	4	3	3	3
17.	1	1	1	1	25	22	5	5	3	3	3	3
18.	1	1	1	1	27	19	5	5	3	3	4	3
19.	1	1	1	1	27	17	5	5	3	3	4	3
20.	1	1	1	2	26	19	5	6	3	3	4	4
21.	1	1	1	2	25	17	4	5	3	3	4	4
22.	1	1	1	2	23	14	4	4	3	2	4	4
23.	2	1	1	2	25	11	4	4	3	2	4	3
24.	2	1	1	3	22	10	4	4	3	2	4	3
25.	1	1	1	3	16	9	4	4	3	2	4	3
26.	1	1	1	3	13	8	4	4	3	2	4	3
27.	1	1	1	4	24	8	4	4	3	2	4	3
28.	1	1		4	26	8	3	4	3	3	4	3
29.	1			4	26	10	3	4	3	3	4	3
30.	1			4	24	9	3	4	3	3	4	3
31.	1				17		3	5		3		3

Quellschüttung in l/s

Mon	I	II	III	IV	V	VI	VII	VIII	IX	X	XI	XII
Tag	27.	27.	25.	07.	01.	10.	31.	05.	29.	27.	05.	28.
Min	1	1	1	1	4	6	3	2	2	2	2	3
Mit	1	1	1	2	15	12	5	5	4	3	3	3
Max	2	1	1	4	29	27	10	15	7	4	6	4
Tag	23.	05.	04.	30.	17.	29.	01.	20.	03.	04.	14.	10.

Wassertemperatur in °C

Mon	I	II	III	IV	V	VI	VII	VIII	IX	X	XI	XII
Tag	24.	05.	04.	07.	30.	01.	02.	31.	01.	17.	02.	20.
Min	3.4	3.4	3.4	3.4	3.3	3.3	3.5	3.5	3.6	3.4	3.4	3.2
Mit	3.4	3.4	3.4	3.5	3.5	3.4	3.8	3.7	3.7	3.6	3.5	3.4
Max	3.5	3.5	3.5	3.7	3.6	4.9	4.2	5.0	4.0	3.9	3.7	3.4
Tag	01.	28.	18.	23.	01.	29.	22.	20.	08.	04.	15.	05.

Leitfähigkeit in µS/cm

Mon	I	II	III	IV	V	VI	VII	VIII	IX	X	XI	XII
Tag	01.	05.	01.	27.	17.	29.	01.	07.	08.	05.	14.	09.
Min	36	36	36	23	22	22	28	19	30	32	25	33
Mit	36	36	36	31	28	29	29	30	32	34	33	34
Max	37	37	37	37	32	31	31	32	34	35	35	35
Tag	20.	01.	04.	08.	03.	03.	31.	18.	27.	25.	05.	24.

Trübung

Mon	I	II	III	IV	V	VI	VII	VIII	IX	X	XI	XII
Tag												
Min												
Mit												
Max												
Tag												

Überschreitungsdauer der Quellschüttung

Berichtsjahr(J) **Reihe(R): 1997-2006, Fehljahre: 3**

Tage	(J)	(R)	Tage	(J)	(R)	Tage	(J)	(R)	Tage	(J)	(R)
0	29	82	**36**	10	10	**182**	3	4	**329**	1	1
1	27	27	**55**	7	8	**205**	3	3	**347**	1	1
2	27	25	**73**	6	7	**228**	3	3	**356**	1	1
3	26	24	**91**	5	6	**251**	2	2	**360**	1	1
6	25	21	**114**	4	5	**274**	1	2	**362**	1	1
9	24	18	**137**	4	5	**292**	1	2	**364**	1	1
18	19	15	**160**	4	4	**310**	1	1	**365**	1	1

Mittelwerte und Extremwerte

	Schüttung		Temperatur		Leitfähigkeit		Trübung	
	Wert	Datum	Wert	Datum	Wert	Datum	Wert	Datum
Berichtsjahr								
Min	1	**25.03.06**	3.2	**20.12.06**	19	**07.08.06**		
Mit	5		3.5		32			
Max	29	**17.05.06**	5.0	**20.08.06**	37	**08.04.06**		
Reihe 1997-2006								
Min	0	**30.03.98**	2.6	**01.05.01**	16	**03.05.02**		
Mit	4		3.4		32			
Max	82	**06.06.00**	5.9	**04.07.02**	38	**28.03.98**		

QUELLSCHÜTTUNG _____ / LEITFÄHIGKEIT .....

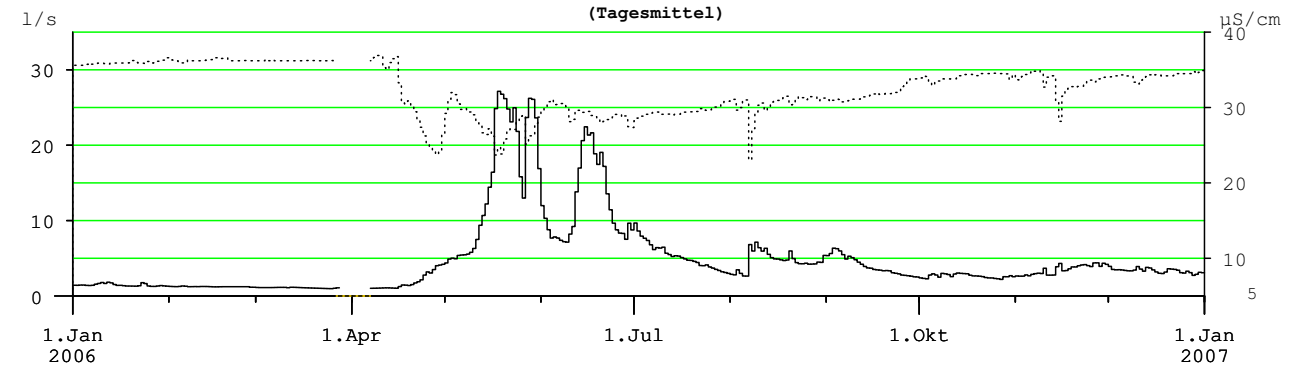

WASSERTEMPERATUR
(Tagesmittel)

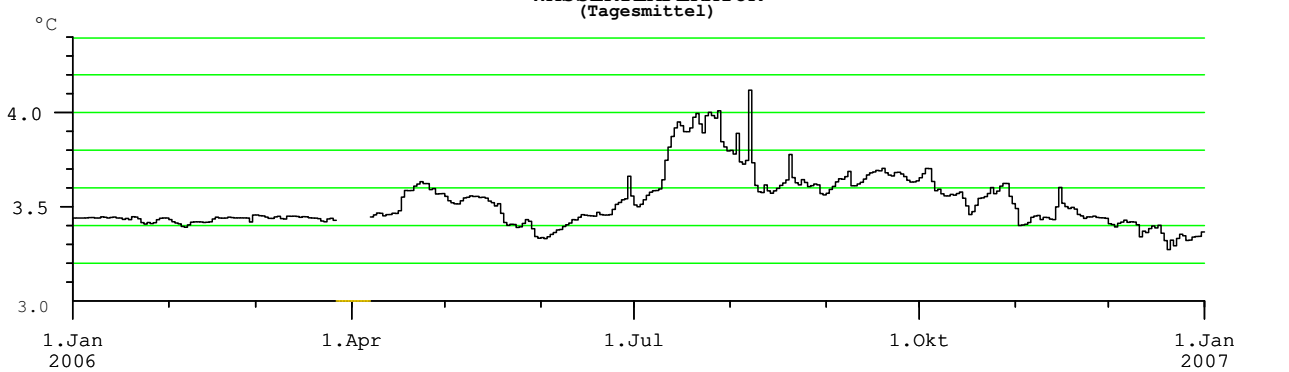

Anmerkungen

derzeit keine Trübungsmessung
gerätetechnisch bedingte Datenausfälle
Überschreitungsdauer der Quellschüttung unter Annahme statistisch gleichverteilter Daten auch in den Lücken auswertbar

Hauptwerte der Quellschüttung, Wassertemperatur, Leitfähigkeit und Trübung

Nr.: 42 **WASSERMANNSLOCH** Mst.Nr.: **395871**

Gewässer: **Erzbach** Kat.Gemeinde: **Münichtal** Seehöhe: **585.00** m.ü.A.

Art: **Karstquelle** Gebirgsgruppe: **Kalte Mauer** Beobachtungsbeginn: **1995**

Quellschüttung: Tagesmittel in l/s

Tag	I	II	III	IV	V	VI	VII	VIII	IX	X	XI	XII
1.	99	111	101	724	1090	776	963	126	456	110	235	213
2.	99	111	100	768	871	664	902	165	247	110	213	202
3.	99	112	100	745	931	1785	446	166	221	110	184	190
4.	99	113	99	493	1868	2686	299	674	200	114	158	179
5.	98	113	99	363	2068	2540	248	552	180	164	155	179
6.	98	112	99	264	1771	1433	232	646	160	167	164	199
7.	98	110	99	242	1450	1281	222	4888	152	135	179	199
8.	98	108	98	235	1275	1177	221	4764	147	122	208	200
9.	98	106	98	345	1439	1328	219	2308	142	120	515	211
10.	98	105	98	551	1595	1757	204	1014	137	118	799	218
11.	98	103	97	664	1484	2092	188	497	133	116	294	195
12.	98	101	97	357	1564	1881	186	525	128	114	469	169
13.	98	99	97	246	1788	1859	298	880	123	112	315	153
14.	98	97	97	233	1827	1594	225	490	119	110	725	139
15.	98	96	96	337	1692	1524	201	272	119	108	1361	135
16.	98	94	96	797	2013	1403	178	237	120	107	1079	136
17.	97	98	96	920	2260	1156	159	222	121	105	850	134
18.	97	102	95	873	2302	1001	154	206	122	103	686	131
19.	97	106	95	815	3406	763	149	191	138	101	593	128
20.	97	113	117	793	3132	612	144	184	200	99	512	124
21.	97	124	154	871	2633	534	139	326	165	98	333	121
22.	97	134	164	1134	2195	476	134	233	138	97	253	118
23.	97	128	189	1423	2159	417	157	229	129	96	241	119
24.	97	119	163	1966	1451	369	296	215	120	95	236	124
25.	97	111	164	2113	1185	376	202	225	116	94	260	128
26.	97	105	189	2283	1264	325	158	229	114	93	350	124
27.	97	104	827	2171	4008	270	142	210	112	92	362	120
28.	96	102	1073	2192	3251	262	135	188	111	95	288	117
29.	96		815	2544	2526	412	128	246	111	120	237	114
30.	102		399	1879	1966	967	125	380	110	473	225	111
31.	110		500		1259		125	825		289		108

Überschreitungsdauer der Quellschüttung

Berichtsjahr(J) **Reihe(R): 1997-2006**

Tage	(J)	(R)	Tage	(J)	(R)	Tage	(J)	(R)	Tage	(J)	(R)
0	6423	10164	**36**	1594	1323	**182**	186	202	**329**	98	101
1	4764	5813	**55**	1134	868	**205**	155	173	**347**	97	95
2	4008	5085	**73**	815	659	**228**	131	153	**356**	96	85
3	3406	4742	**91**	552	500	**251**	120	138	**360**	95	78
6	2686	3935	**114**	357	337	**274**	111	126	**362**	94	69
9	2540	3402	**137**	246	272	**292**	105	117	**364**	92	61
18	2159	2195	**160**	213	233	**310**	99	109	**365**	94	58

Mon	I	II	III	IV	V	VI	VII	VIII	IX	X	XI	XII
Quellschüttung in l/s												
Tag	**30.**	**16.**	**19.**	**14.**	**03.**	**27.**	**31.**	**01.**	**30.**	**29.**	**04.**	**31.**
Min	96	94	94	229	807	244	121	121	108	98	153	108
Mit	98	108	213	978	1927	1124	245	720	153	130	416	154
Max	114	136	1186	2708	5313	3408	1133	6423	701	644	1667	225
Tag	**31.**	**22.**	**27.**	**29.**	**27.**	**05.**	**02.**	**07.**	**01.**	**30.**	**15.**	**01.**
Wassertemperatur in °C												
Tag	**24.**	**01.**	**14.**	**29.**	**28.**	**18.**	**04.**	**08.**	**22.**	**01.**	**19.**	**01.**
Min	6.7	6.8	6.8	5.9	5.7	5.8	6.0	5.9	6.4	6.5	6.3	6.4
Mit	6.8	6.9	7.0	6.5	5.9	5.9	6.2	6.3	6.5	6.6	6.6	6.5
Max	6.9	7.0	7.3	6.9	6.2	6.2	6.4	6.6	6.5	6.8	6.9	6.6
Tag	**21.**	**25.**	**28.**	**01.**	**03.**	**03.**	**30.**	**07.**	**15.**	**31.**	**09.**	**29.**
Leitfähigkeit in µS/cm												
Tag	**18.**	**06.**	**31.**	**30.**	**28.**	**18.**	**01.**	**08.**	**01.**	**12.**	**18.**	**01.**
Min	234	233	207	181	158	163	174	178	212	221	190	206
Mit		237	236	201	174	173	197	204	218	226	210	212
Max	239	240	242	213	196	191	208	215	225	230	231	216
Tag	**29.**	**15.**	**19.**	**15.**	**03.**	**03.**	**31.**	**29.**	**29.**	**25.**	**02.**	**31.**
Trübung												
Tag												
Min												
Mit												
Max												
Tag												

Mittelwerte und Extremwerte

	Schüttung		Temperatur		Leitfähigkeit		Trübung	
	Wert	**Datum**	Wert	**Datum**	Wert	**Datum**	Wert	**Datum**
Berichtsjahr								
Min	94	**16.02.06**	5.7	**28.05.06**	158	**28.05.06**		
Mit	524		6.5		210			
Max	6423	**07.08.06**	7.3	**28.03.06**	242	**19.03.06**		
Reihe 1997-2006								
Min	58	**02.02.97**	5.6	**22.05.97**	148	**17.05.97**		
Mit	522		6.5		212			
Max	10164	**12.08.02**	7.3	**19.03.05**	243	**14.03.05**		

QUELLSCHÜTTUNG _____ / LEITFÄHIGKEIT .....
(Tagesmittel)

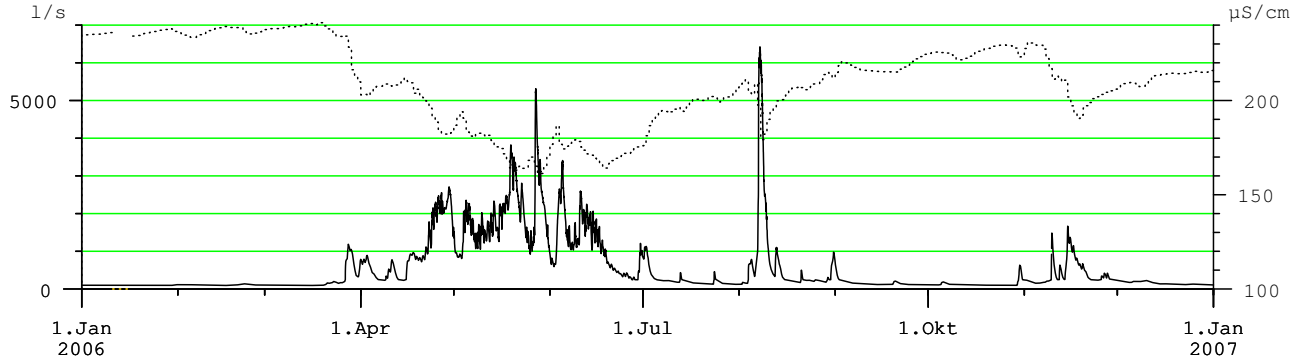

WASSERTEMPERATUR
(Tagesmittel)

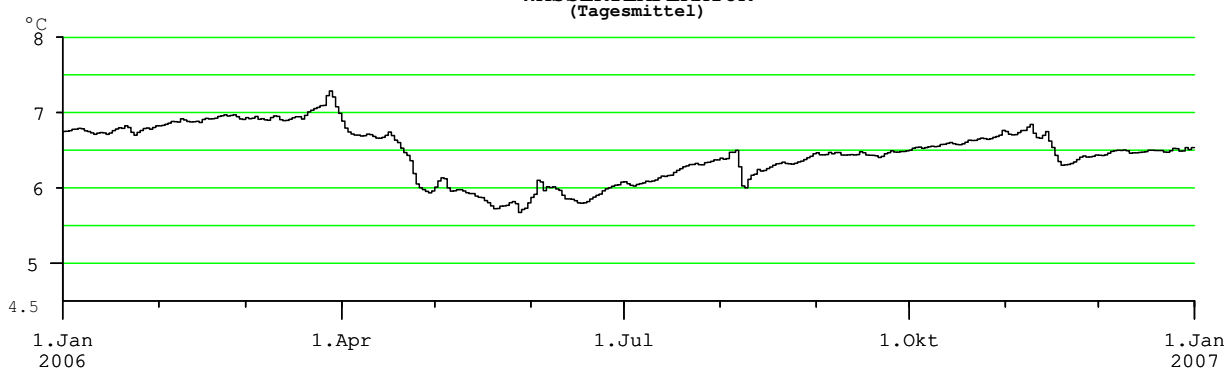

Anmerkungen

derzeit keine Trübungsmessung
Temperaturwerte durch Witterung beeinflusst
gerätetechnisch bedingte Datenausfälle

Hauptwerte der Quellschüttung, Wassertemperatur, Leitfähigkeit und Trübung

Nr.: 43 **SCHWABELTALQUELLE** Mst.Nr.: **395939**

Gewässer: **Schwabelbach** Kat.Gemeinde: **Landl** Seehöhe: **800.00** m.ü.A.

Art: **Karstquelle** Gebirgsgruppe: **Kalte Mauer** Beobachtungsbeginn: **1999**

Quellschüttung: Tagesmittel in l/s

Tag	I	II	III	IV	V	VI	VII	VIII	IX	X	XI	XII
1.	30	43	40	276	458	245	107	51	141	41	48	83
2.	36	41	41	310	426	259	111	52	120	40	50	72
3.	46	39	39	316	420	617	95	56	113	32	48	61
4.	45	44	39	267	441	391	89	82	110	41	48	57
5.	41	45	43	222	438	359	83	89	103	49	49	63
6.	45	44	48	213	401	328	79	115	95	44	75	58
7.	47	40	48	181	359	289	76	338	87	43	65	64
8.	46	38	43	165	312	253	78	362	89	45	64	57
9.	44	37	41	173	291	228	77	319	81	42	118	64
10.	45	39	47	197	296	219	79	275	77	40	167	80
11.	45	47	47	244	286	216	75	235	73	38	104	68
12.	47	45	52	197	272	195	74	232	67	42	140	68
13.	45	44	50	170	275	179	73	253	63	43	130	71
14.	43	43	49	170	277	161	73	226	57	41	183	64
15.	42	38	47	203	261	158	72	205	55	38	235	61
16.	40	36	49	293	265	146	66	180	55	36	195	57
17.	35	37	48	334	278	140	63	165	53	31	174	58
18.	34	38	47	351	272	131	61	145	53	27	163	59
19.	46	39	44	349	293	124	60	123	57	26	148	60
20.	42	40	45	336	301	120	58	125	60	26	133	60
21.	42	53	46	330	296	112	57	125	55	26	105	62
22.	49	57	50	363	256	105	56	112	52	28	105	58
23.	47	52	60	398	254	101	57	110	51	26	103	55
24.	41	48	54	434	222	98	59	101	47	28	106	51
25.	35	44	64	483	206	95	60	108	42	33	116	54
26.	36	46	96	513	192	97	60	104	47	32	120	53
27.	43	48	191	502	333	94	58	100	44	36	112	48
28.	45	38	251	498	321	90	53	91	41	34	98	44
29.	47		271	545	286	98	51	103	41	34	99	52
30.	44		209	524	255	111	57	113	42	68	94	49
31.	44		237		263		55	165		55		51

Mon	I	II	III	IV	V	VI	VII	VIII	IX	X	XI	XII
Quellschüttung in l/s												
Tag	**01.**	**15.**	**03.**	**08.**	**26.**	**28.**	**29.**	**03.**	**28.**	**19.**	**05.**	**28.**
Min	28	35	36	155	183	84	49	45	38	23	40	40
Mit	42	43	79	318	307	192	70	157	69	38	113	60
Max	54	59	297	581	487	801	118	413	162	82	255	90
Tag	**22.**	**22.**	**29.**	**29.**	**01.**	**03.**	**01.**	**07.**	**01.**	**30.**	**15.**	**01.**
Wassertemperatur in °C												
Tag	**23.**	**04.**	**26.**	**30.**	**01.**	**02.**	**17.**	**14.**	**01.**	**11.**	**17.**	**03.**
Min	5.6	5.7	5.4	5.5	5.5	5.6	5.7	5.7	5.7	5.7	5.7	5.7
Mit	5.7	5.8	5.8	5.6	5.7	5.7	5.8	5.8	5.8	5.8	5.8	5.7
Max	5.8	5.9	5.9	5.8	5.8	6.0	5.9	6.4	5.8	5.9	6.0	5.8
Tag	**07.**	**21.**	**24.**	**26.**	**02.**	**29.**	**04.**	**07.**	**30.**	**30.**	**06.**	**31.**
Leitfähigkeit in µS/cm												
Tag	**02.**	**01.**	**29.**	**27.**	**19.**	**04.**	**01.**	**07.**	**21.**	**04.**	**15.**	**14.**
Min	246	247	224	208	196	215	232	215	237	237	218	239
Mit	246	249	250	232	219	233	236	239	240	240	241	242
Max	248	259	260	252	233	239	237	249	246	258	254	248
Tag	**29.**	**22.**	**25.**	**08.**	**02.**	**29.**	**05.**	**20.**	**02.**	**29.**	**01.**	**05.**
Trübung												
Tag												
Min												
Mit												
Max												
Tag												

Überschreitungsdauer der Quellschüttung

Berichtsjahr(J) **Reihe(R): 1999-2006, Fehljahre: 1**

Tage	(J)	(R)	Tage	(J)	(R)	Tage	(J)	(R)	Tage	(J)	(R)
0	801	801	**36**	293	190	**182**	66	71	**329**	40	39
1	545	483	**55**	256	157	**205**	58	65	**347**	36	34
2	524	401	**73**	213	136	**228**	54	59	**356**	31	31
3	513	384	**91**	170	120	**251**	49	54	**360**	27	28
6	483	343	**114**	120	104	**274**	46	50	**362**	26	26
9	438	310	**137**	103	91	**292**	44	46	**364**	26	24
18	359	251	**160**	82	80	**310**	42	43	**365**	23	20

Mittelwerte und Extremwerte

	Schüttung		Temperatur		Leitfähigkeit		Trübung	
	Wert	**Datum**	Wert	**Datum**	Wert	**Datum**	Wert	**Datum**
Berichtsjahr								
Min	23	**19.10.06**	5.4	**26.03.06**	196	**19.05.06**		
Mit	124		5.7		239			
Max	801	**03.06.06**	6.4	**07.08.06**	260	**25.03.06**		
Reihe 1999-2006								
Min	20	**09.09.03**	5.3	**23.03.02**	115	**27.05.99**		
Mit	98		5.7		240			
Max	801	**03.06.06**	9.9	**13.09.00**	265	**01.09.99**		

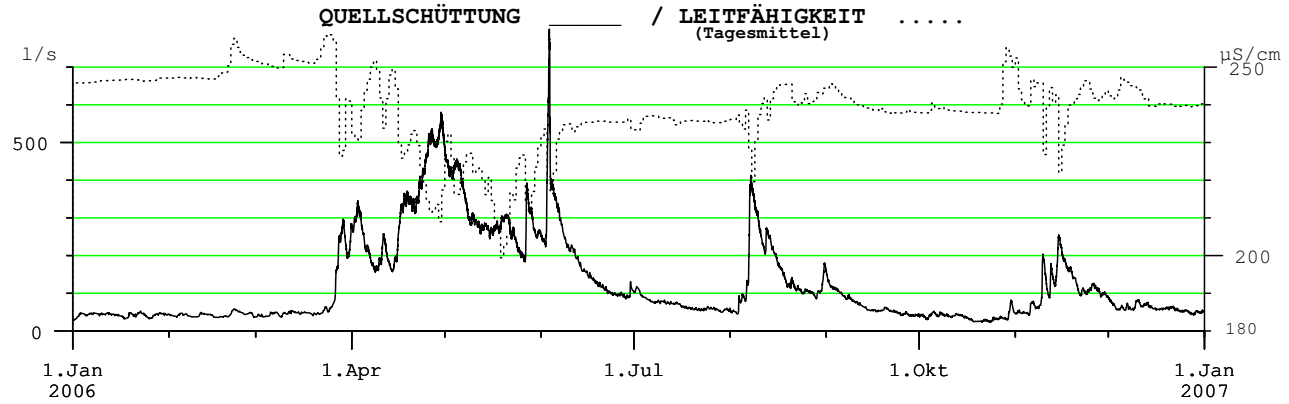

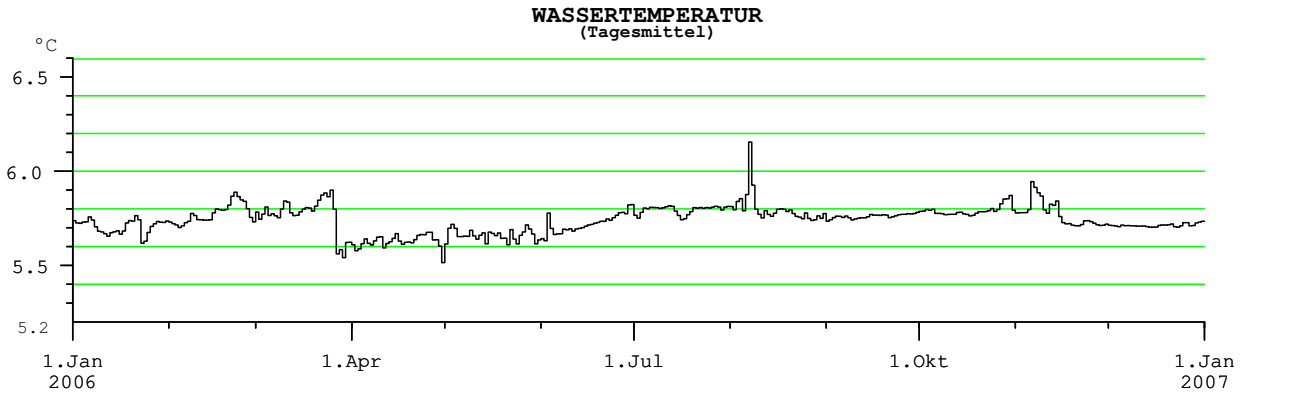

Anmerkungen

derzeit keine Trübungsmessung
gelegentliche kurzfristige Überflutung der Messstelle durch Oberflächengerinne

Hauptwerte der Quellschüttung, Wassertemperatur, Leitfähigkeit und Trübung

Nr.: 44 **PFANNBAUERNQUELLE I** Mst.Nr.: **396127**

Gewässer: **Aschbach** Kat.Gemeinde: **Wegscheid** Seehöhe: **793.50** m.ü.A.

Art: **Karstquelle** Gebirgsgruppe: **Zeller Staritzen** Beobachtungsbeginn: **1995**

Quellschüttung: Tagesmittel in l/s

Tag	I	II	III	IV	V	VI	VII	VIII	IX	X	XI	XII
1.	289	273	260	291	375	371	373	356	351	337	319	321
2.	289	272	259	296	377	372	372	354	352	337	318	321
3.	288	271	258	301	378	391	371	353	351	336	317	320
4.	288	270	258	306	379	387	370	352	350	336	316	320
5.	287	268	256	311	379	385	369	352	350	335	316	320
6.	286	267	256	314	379	385	368	352	350	334	317	319
7.	285	266	256	315	380	385	368	361	351	334	316	318
8.	284	266	257	318	380	385	368	365	351	333	315	319
9.	284	266	258	320	379	385	368	360	350	332	315	318
10.	284	265	258	323	379	386	367	359	350	332	315	317
11.	283	264	257	326	379	386	366	358	349	331	315	317
12.	282	264	257	326	379	386	366	357	349	330	319	317
13.	282	264	258	327	379	386	366	357	348	330	319	316
14.	281	263	258	330	377	386	367	356	348	328	321	316
15.	281	263	258	335	377	385	367	356	347	328	322	315
16.	281	263	257	339	377	385	367	357	346	327	322	314
17.	280	263	257	342	376	384	367	357	346	327	323	314
18.	280	263	256	344	375	384	367	356	345	327	324	314
19.	279	262	255	347	375	383	366	355	345	326	324	313
20.	280	262	255	350	375	383	365	356	345	325	324	313
21.	280	263	255	352	374	382	365	356	344	324	325	312
22.	279	264	255	355	373	381	364	356	344	324	324	311
23.	278	262	255	357	371	380	363	355	344	323	324	311
24.	277	262	255	359	371	379	362	355	343	322	323	311
25.	277	262	255	362	370	378	362	355	342	322	323	310
26.	277	262	258	364	369	377	361	354	342	321	322	309
27.	276	261	264	366	373	376	360	354	340	320	322	309
28.	276	260	270	368	373	375	359	353	339	320	321	308
29.	276		276	371	374	375	359	353	338	320	321	308
30.	275		282	373	372	375	358	352	338	319	320	308
31.	274		288		371		357	352		319		307

Mon	I	II	III	IV	V	VI	VII	VIII	IX	X	XI	XII
Quellschüttung in l/s												
Tag	31.	28.	23.	01.	26.	01.	31.	05.	30.	31.	11.	31.
Min	274	259	254	289	367	369	356	351	337	319	314	307
Mit	281	265	260	336	376	382	365	356	346	328	320	314
Max	290	274	290	376	381	395	376	369	353	339	326	321
Tag	01.	01.	31.	30.	07.	03.	01.	08.	07.	01.	21.	01.
Wassertemperatur in °C												
Tag	26.	01.	31.	05.	01.	03.	07.	01.	01.	01.	01.	28.
Min	6.6	6.6	6.6	6.6	6.6	6.6	6.6	6.7	6.7	6.7	6.7	6.7
Mit	6.7	6.6	6.6	6.6	6.6	6.7	6.7	6.7	6.7	6.7	6.7	6.7
Max	6.7	6.6	6.7	6.7	6.7	6.7	6.7	6.7	6.7	6.7	6.7	6.7
Tag	07.	01.	16.	27.	28.	09.	06.	08.	16.	22.	01.	01.
Leitfähigkeit in µS/cm												
Tag	10.	25.	14.	30.	08.	03.	01.	15.	01.	01.	27.	06.
Min	339	341	341	333	331	330	333	335	335	337	337	336
Mit	344	343	342	341	332	332	335	336	336	340	340	337
Max	352	350	349	350	334	334	336	337	338	342	342	339
Tag	24.	02.	31.	01.	31.	01.	30.	12.	30.	28.	01.	30.
Trübung												
Tag												
Min												
Mit												
Max												
Tag												

Überschreitungsdauer der Quellschüttung

Berichtsjahr(J) **Reihe(R): 1995-2006, Fehljahre: 1**

Tage	(J)	(R)	Tage	(J)	(R)	Tage	(J)	(R)	Tage	(J)	(R)
0	395	395	36	377	352	182	330	304	329	263	261
1	387	385	55	372	341	205	323	300	347	258	251
2	386	383	73	367	330	228	319	296	356	256	246
3	386	381	91	362	324	251	315	291	360	255	243
6	386	377	114	356	320	274	291	283	362	255	241
9	385	373	137	351	315	292	281	277	364	255	239
18	382	366	160	342	309	310	272	271	365	254	236

Mittelwerte und Extremwerte

	Schüttung Wert	Schüttung Datum	Temperatur Wert	Temperatur Datum	Leitfähigkeit Wert	Leitfähigkeit Datum	Trübung Wert	Trübung Datum
Berichtsjahr								
Min	254	23.03.06	6.6	05.04.06	330	03.06.06		
Mit	328		6.7		338			
Max	395	03.06.06	6.7	22.10.06	352	24.01.06		
Reihe 1995-2006								
Min	236	26.12.03	6.4	10.03.00	329	05.05.00		
Mit	306		6.7		337			
Max	395	03.06.06	6.8	13.08.02	355	02.02.04		

QUELLSCHÜTTUNG _____ / LEITFÄHIGKEIT .....

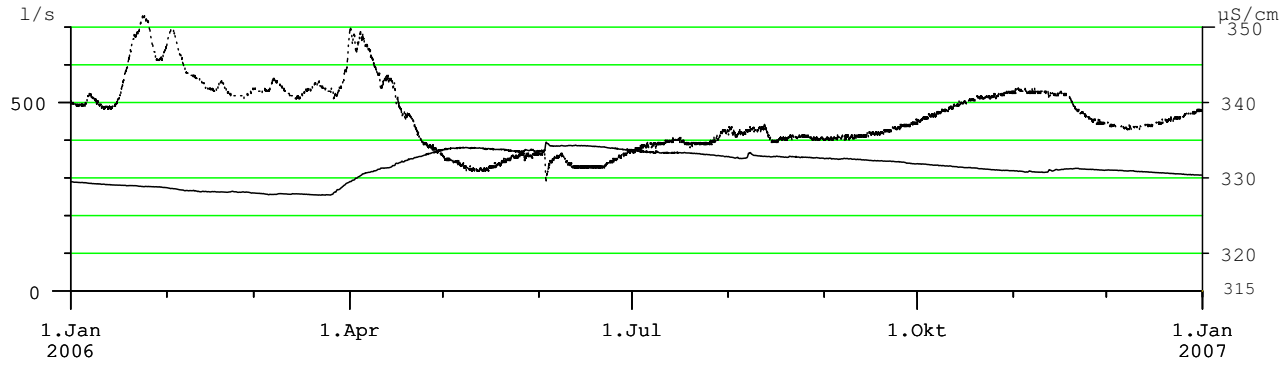

WASSERTEMPERATUR
(Tagesmittel)

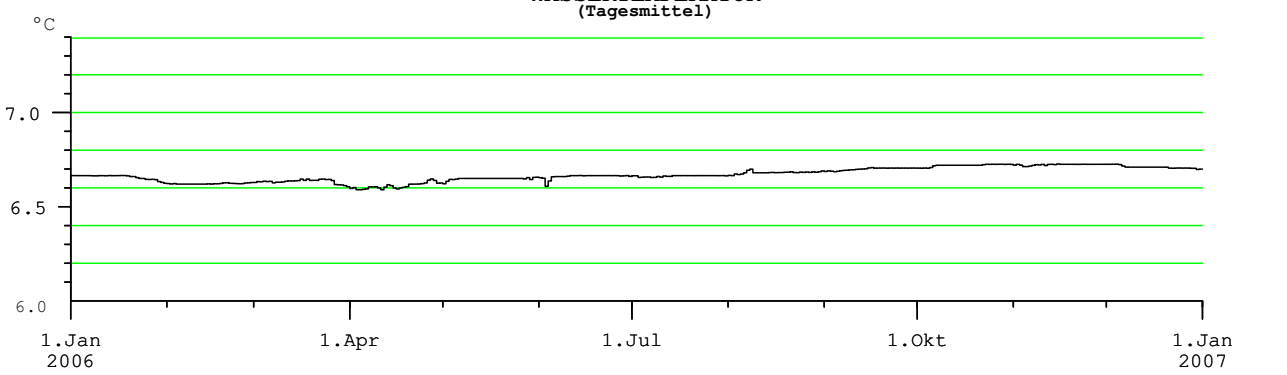

Anmerkungen

derzeit keine Trübungsmessung
alle Parameter kontinuierlich alle 30 Minuten gemessen

Hauptwerte der Quellschüttung, Wassertemperatur, Leitfähigkeit und Trübung

Nr.: 45 **PIEßLING URSPRUNG** Mst.Nr.: **395103**

Gewässer: **Pießling** Kat.Gemeinde: **Roßleithen** Seehöhe: **752.76** m.ü.A.

Art: **Karstquelle** Gebirgsgruppe: **Warscheneck** Beobachtungsbeginn: **2004**

Quellschüttung: Tagesmittel in l/s (*: m³/s)

Mon	I	II	III	IV	V	VI	VII	VIII	IX	X	XI	XII
Tag												
1.	580	480	462	3076	3219	3494	5648	1948	2720	911	2549	933
2.	571	491	455	3085	3299	3145	5336	1730	1972	881	1552	898
3.	549	505	455	2856	5433	6260	4142	4460	1636	875	1216	866
4.	549	496	461	1953	7183	5682	3601	4715	1472	1277	1139	840
5.	550	481	455	1519	6948	4875	3195	2545	1355	2541	1109	843
6.	550	469	442	1311	6031	3624	3057	4734	1266	1598	1128	930
7.	536	462	427	1172	5132	3299	3044	22.3*	1200	1253	1097	955
8.	526	470	421	1081	5484	3347	2654	9922	2329	1595	1163	1012
9.	520	467	447	1182	6635	3608	3872	4149	1528	1268	3940	1034
10.	513	457	502	1994	6866	8239	3551	2791	1294	1148	2682	963
11.	511	445	486	2455	6655	7442	2738	2297	1193	1095	1420	852
12.	507	434	455	1479	7052	8039	3297	4437	1153	1053	3063	771
13.	503	438	429	1257	7970	8560	2988	3655	1115	972	1733	706
14.	495	431	419	1194	6588	9171	2297	2991	1085	918	5341	655
15.	501	435	423	1701	7042	9351	2107	2648	1060	885	6607	634
16.	496	451	424	3346	8236	8713	1858	2083	1052	859	3851	638
17.	506	508	423	4122	11.6*	8598	1697	1838	1021	838	2638	628
18.	516	485	421	4096	10.1*	8480	1609	1658	989	816	2683	607
19.	497	476	422	3304	14.7*	7959	1547	1493	5192	804	2350	581
20.	480	500	479	3279	10.7*	9111	1504	1650	3014	796	1944	549
21.	484	527	573	4148	10.0*	7056	2022	1777	1694	777	1488	525
22.	478	509	606	5452	10.3*	6665	1600	2848	1363	752	1290	497
23.	457	484	610	5644	8332	6458	1370	2280	1219	735	1114	481
24.	451	476	576	7045	5510	5335	1291	1983	1159	734	1194	480
25.	461	477	686	7718	4631	5660	1248	3153	1121	857	1357	485
26.	477	470	1621	8666	7312	5391	1199	1722	1076	768	1450	477
27.	475	460	5318	7748	17.0*	8418	1174	1461	1038	721	1370	459
28.	466	453	4609	12.5*	12.0*	7749	1379	1563	991	703	1180	457
29.	454		2664	9617	9096	10.6*	1321	3972	952	1210	1024	450
30.	464		1578	4958	6885	8567	1215	3152	921	2512	967	429
31.	489		3223		4446		1149	4820		1895		420

Quellschüttung in l/s (*: m³/s)

Mon	I	II	III	IV	V	VI	VII	VIII	IX	X	XI	XII
Tag	**24.**	**12.**	**15.**	**08.**	**02.**	**08.**	**28.**	**01.**	**30.**	**28.**	**29.**	**31.**
Min	448	428	409	1061	2817	2765	657	1124	901	690	925	409
Mit	504	473	998	3965	7822	6762	2410	3638	1506	1098	2055	679
Max	585	539	7800	14.7*	26.0*	25.4*	8437	29.5*	11.2*	3312	10.8*	1149
Tag	**01.**	**21.**	**27.**	**28.**	**27.**	**27.**	**09.**	**07.**	**19.**	**29.**	**14.**	**08.**

Wassertemperatur in °C

Mon	I	II	III	IV	V	VI	VII	VIII	IX	X	XI	XII
Tag	**03.**	**16.**	**27.**	**28.**	**28.**	**27.**	**13.**	**11.**	**03.**	**08.**	**03.**	**01.**
Min	5.5	4.9	5.2	4.8	4.5	4.3	4.4	4.6	4.7	4.7	4.8	4.9
Mit	5.6	5.7	5.8	5.2	4.7	4.6	4.6	4.7	4.8	5.0	5.0	5.2
Max	5.8	5.9	6.0	5.4	5.0	5.1	5.2	5.0	5.2	5.3	5.2	5.4
Tag	**31.**	**24.**	**26.**	**15.**	**02.**	**04.**	**22.**	**02.**	**19.**	**30.**	**12.**	**31.**

Leitfähigkeit in µS/cm

Mon	I	II	III	IV	V	VI	VII	VIII	IX	X	XI	XII
Tag	**03.**	**16.**	**30.**	**28.**	**27.**	**28.**	**14.**	**07.**	**22.**	**07.**	**16.**	**08.**
Min	207	207	194	171	147	145	161	169	188	186	180	191
Mit	211	212	212	196	170	165	175	187	192	194	191	197
Max	213	216	222	210	194	192	194	198	204	203	204	201
Tag	**10.**	**22.**	**26.**	**09.**	**02.**	**03.**	**22.**	**29.**	**08.**	**30.**	**09.**	**23.**

Trübung in FNU

Mon	I	II	III	IV	V	VI	VII	VIII	IX	X	XI	XII
Tag	**01.**	**01.**	**25.**	**10.**	**16.**	**07.**	**21.**	**28.**	**08.**	**18.**	**19.**	**07.**
Min	4.9	5.2	4.3	6.4	7.0	2.3	4.6	2.7	3.8	3.7	3.9	4.3
Mit	5.4	6.0	6.8	7.4	10.9	12.2	9.7	8.4	5.2	5.5	9.6	5.0
Max	6.0	7.1	9.6	8.6	43.7	132	60.8	60.7	8.1	12.2	23.0	6.8
Tag	**28.**	**18.**	**27.**	**01.**	**27.**	**27.**	**22.**	**07.**	**19.**	**30.**	**12.**	**31.**

Überschreitungsdauer der Quellschüttung

Berichtsjahr(J) **Reihe(R): 2005-2006**

Tage	(J)	(R)	Tage	(J)	(R)	Tage	(J)	(R)	Tage	(J)	(R)
0	29459	29459	**36**	7056	6948	**182**	1294	1271	**329**	462	442
1	17022	16028	**55**	5510	5336	**205**	1159	1083	**347**	447	394
2	14713	14730	**73**	4460	4149	**228**	991	856	**356**	427	346
3	12498	14605	**91**	3347	3313	**251**	816	622	**360**	422	336
6	10653	12029	**114**	2791	2720	**274**	573	549	**362**	421	329
9	10147	10551	**137**	1983	2055	**292**	506	502	**364**	419	316
18	8666	8864	**160**	1578	1595	**310**	481	476	**365**	409	234

Mittelwerte und Extremwerte

	Schüttung		Temperatur		Leitfähigkeit		Trübung	
	Wert	**Datum**	Wert	**Datum**	Wert	**Datum**	Wert	**Datum**
Berichtsjahr								
Min	409	**15.03.06**	4.3	**27.06.06**	145	**28.06.06**	2.3	**07.06.06**
Mit	2667		5.1		192		7.7	
Max	29459	**07.08.06**	6.0	**26.03.06**	222	**26.03.06**	132	**27.06.06**
Reihe 2005-2006								
Min	234	**12.03.05**	4.3	**27.06.06**	145	**31.05.05**	1.7	**10.07.05**
Mit	2577		5.1		195		6.2	
Max	29459	**07.08.06**	6.1	**18.03.05**	223	**19.03.05**	132	**27.06.06**

QUELLSCHÜTTUNG _____ / LEITFÄHIGKEIT .....
(Tagesmittel)

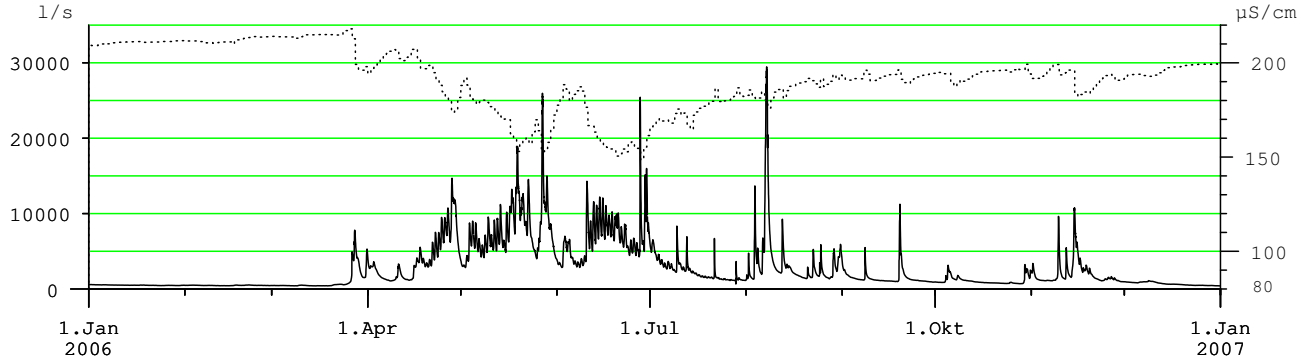

WASSERTEMPERATUR _____ / TRÜBUNG .....
(Tagesmittel)

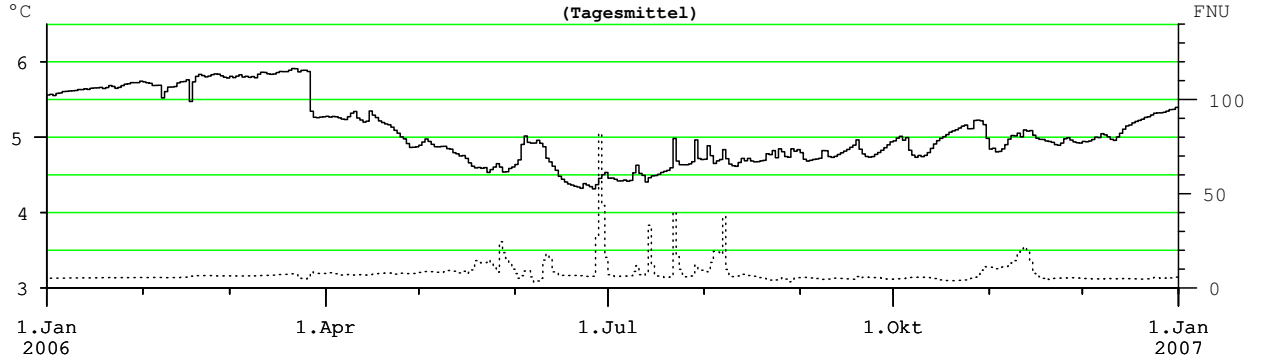

Anmerkungen

Quellschüttung am Pegel Roßleithen/Pießlingbach (206482) ermittelt

Hauptwerte der Quellschüttung, Wassertemperatur, Leitfähigkeit und Trübung

Nr.: 46 **RETTENBACHQUELLE** Mst.Nr.: **395111**

Gewässer: **Hinterer Rettenbach** Kat.Gemeinde: **Rading** Seehöhe: **612.61** m.ü.A.

Art: **Karstquelle** Gebirgsgruppe: **Sengsengebirge** Beobachtungsbeginn: **1999**

Quellschüttung: Tagesmittel in l/s (*: m³/s)

Tag	I	II	III	IV	V	VI	VII	VIII	IX	X	XI	XII
1.	174	290	217	3615	1597	1733	1837	341	1428	140	832	268
2.	174	303	209	3490	1752	1814	1813	422	746	134	503	231
3.	171	306	202	3173	2419	9795	1236	1711	456	128	364	199
4.	170	299	195	2052	3361	5836	1033	4366	308	183	320	180
5.	171	253	188	1576	3243	3624	922	2282	245	297	466	223
6.	172	219	180	1285	2732	2518	834	7358	212	288	944	284
7.	173	193	172	1031	2308	2269	767	18.8*	184	208	779	254
8.	174	194	165	1328	2267	2245	1616	14.7*	563	314	1056	267
9.	174	193	186	1869	2592	2255	4267	3666	310	231	3759	262
10.	175	189	392	2469	3125	3105	3766	1881	204	179	2676	220
11.	177	180	352	2491	2542	3251	1782	1299	168	156	858	191
12.	181	172	276	1382	2551	3105	1169	1686	150	140	3041	172
13.	186	163	227	1075	2646	3032	893	2016	138	124	1492	150
14.	192	164	212	1444	2447	2775	753	2535	126	115	3670	137
15.	195	167	202	1989	2432	2545	664	1430	114	110	4106	140
16.	195	183	187	3245	2807	2155	585	983	106	104	2056	140
17.	191	367	183	3565	4113	2217	532	659	102	99	1406	133
18.	185	370	178	3142	3392	2262	476	519	103	93	1193	123
19.	179	352	195	2476	4844	2116	446	430	3300	87	1001	113
20.	172	488	458	2247	3449	2636	441	378	2845	82	712	103
21.	166	596	766	2675	3305	1903	441	363	795	76	504	94
22.	163	528	997	2952	2763	2690	438	1315	473	71	411	84
23.	160	388	957	3154	2783	3970	407	1312	343	65	431	82
24.	155	322	723	3603	1824	2018	445	580	271	63	688	98
25.	152	291	1285	3706	1610	1755	451	619	236	63	688	109
26.	157	269	3290	4028	2588	1651	371	490	207	63	666	103
27.	159	248	5865	3789	6865	2160	350	370	188	63	559	93
28.	157	228	4688	4748	4410	2193	339	386	172	66	421	84
29.	158		3199	3945	3965	3235	339	774	157	1710	331	74
30.	208		1901	2332	3082	2729	339	2077	145	2893	295	65
31.	303		3570		2197		339	3343		1325		57

Quellschüttung in l/s (*: m³/s)

Mon	I	II	III	IV	V	VI	VII	VIII	IX	X	XI	XII
Tag	**25.**	**13.**	**08.**	**07.**	**25.**	**02.**	**27.**	**01.**	**18.**	**23.**	**30.**	**31.**
Min	150	161	163	958	1387	1365	339	339	98	63	289	55
Mit	178	283	1025	2663	2968	2853	971	2552	493	312	1208	153
Max	316	636	7267	5381	9651	11.9*	12.3*	21.7*	6178	5522	8214	325
Tag	**31.**	**21.**	**27.**	**26.**	**27.**	**03.**	**09.**	**07.**	**19.**	**29.**	**09.**	**05.**

Wassertemperatur in °C

Mon	I	II	III	IV	V	VI	VII	VIII	IX	X	XI	XII
Tag	**24.**	**04.**	**02.**	**29.**	**30.**	**28.**	**11.**	**04.**	**09.**	**31.**	**02.**	**02.**
Min	6.7	6.8	7.0	6.3	6.0	5.7	5.8	6.1	6.1	6.2	6.1	6.1
Mit		7.0	7.1	6.9	6.2	6.0	6.1	6.4	6.4	6.5	6.2	6.3
Max	7.0	7.2	7.3	7.3	6.7	6.9	6.6	7.1	6.6	6.8	6.6	6.5
Tag	**27.**	**25.**	**20.**	**08.**	**03.**	**03.**	**28.**	**07.**	**30.**	**27.**	**07.**	**31.**

Leitfähigkeit in µS/cm

Mon	I	II	III	IV	V	VI	VII	VIII	IX	X	XI	XII
Tag	**01.**	**01.**	**28.**	**27.**	**19.**	**23.**	**09.**	**08.**	**19.**	**30.**	**16.**	**01.**
Min	223	227	189	175	161	159	176	173	192	189	182	196
Mit	227	232	227	192	172	174	192	195	205	208	194	203
Max	229	242	239	209	186	211	198	208	210	218	219	213
Tag	**27.**	**21.**	**12.**	**14.**	**31.**	**03.**	**27.**	**06.**	**18.**	**28.**	**06.**	**31.**

Trübung in FNU

Mon	I	II	III	IV	V	VI	VII	VIII	IX	X	XI	XII
Tag	**24.**	**02.**	**02.**	**07.**	**08.**	**02.**	**16.**	**30.**	**09.**	**17.**	**28.**	**27.**
Min	0.2	0.4	0.5	0.7	0.9	1.1	1.2	1.2	1.1	0.7	0.6	0.4
Mit		0.8	1.2	1.4	1.9	3.4	2.4	3.4	2.0	1.5	1.4	0.7
Max	1.1	1.9	5.9	3.2	11.1	30.8	9.1	36.0	8.6	11.8	12.5	1.3
Tag	**28.**	**21.**	**27.**	**26.**	**27.**	**23.**	**25.**	**07.**	**19.**	**29.**	**09.**	**09.**

Überschreitungsdauer der Quellschüttung

Berichtsjahr(J) **Reihe(R): 1999-2006**

Tage	(J)	(R)	Tage	(J)	(R)	Tage	(J)	(R)	Tage	(J)	(R)
0	21673	24292	**36**	3300	2658	**182**	451	482	**329**	128	142
1	14732	9795	**55**	2807	2166	**205**	352	399	**347**	93	109
2	9795	7474	**73**	2491	1743	**228**	284	321	**356**	71	83
3	7358	6897	**91**	2160	1438	**251**	208	259	**360**	63	65
6	5836	5683	**114**	1686	1075	**274**	185	212	**362**	63	48
9	4688	4893	**137**	1056	817	**292**	173	188	**364**	57	33
18	3945	3706	**160**	688	611	**310**	159	168	**365**	55	0

Mittelwerte und Extremwerte

	Schüttung		Temperatur		Leitfähigkeit		Trübung	
	Wert	Datum	Wert	Datum	Wert	Datum	Wert	Datum
Berichtsjahr								
Min	55	**01.01.07**	5.7	**28.06.06**	159	**23.06.06**	0.2	**24.01.06**
Mit	1308		6.5		202		1.8	
Max	21673	**07.08.06**	7.3	**20.03.06**	242	**21.02.06**	36.0	**07.08.06**
Reihe 1999-2006								
Min	0	**27.01.05**	5.4	**18.08.99**	117	**14.05.02**	0.0	**17.10.03**
Mit	1074		6.4		199		4.5	
Max	24292	**12.08.02**	7.3	**20.03.06**	242	**21.02.06**	62.1	**12.08.02**

QUELLSCHÜTTUNG _____ / LEITFÄHIGKEIT .....
(Tagesmittel)

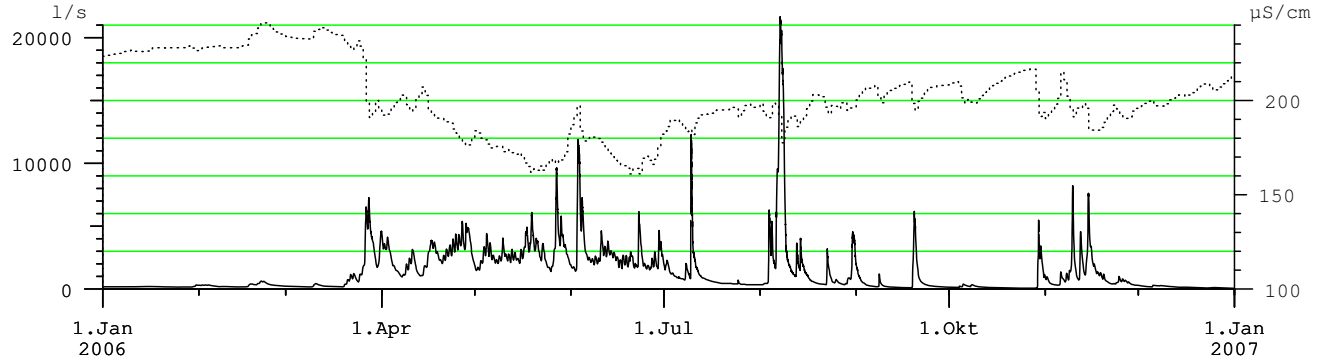

WASSERTEMPERATUR _____ / TRÜBUNG .....
(Tagesmittel)

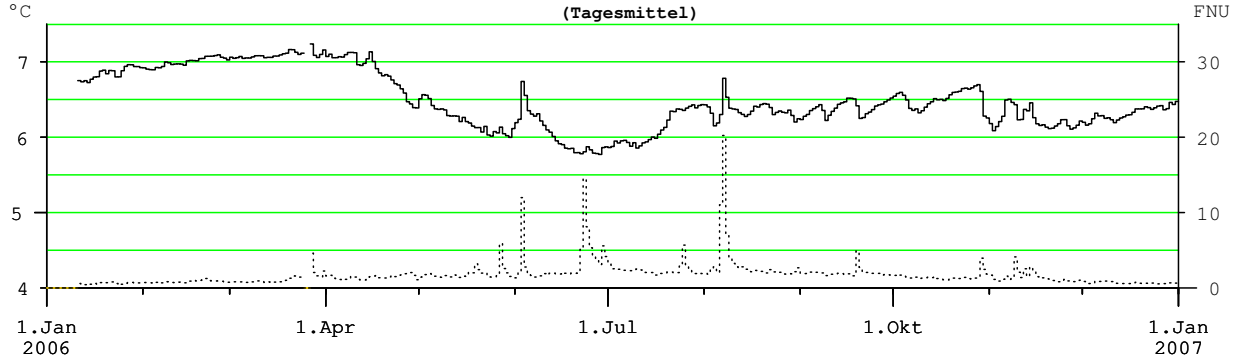

Anmerkungen

Quellschüttung am Pegel Roßleithen (Klammstein)/Hinterer Rettenbach (206821) ermittelt
Temperaturwerte durch Witterung beeinflusst
gerätetechnisch bedingte Datenausfälle

Hauptwerte der Quellschüttung, Wassertemperatur, Leitfähigkeit und Trübung

Nr.: 47 **TEUFELSKIRCHE I** Mst.Nr.: **395012**

Gewässer: **Vorderer Rettenbach** Kat.Gemeinde: **Sankt Pankraz** Seehöhe: **541.13** m.ü.A.

Art: **Karstquelle** Gebirgsgruppe: **Sengsengebirge** Beobachtungsbeginn: **1995**

Quellschüttung: Tagesmittel in l/s (*: m³/s)

Mon / Tag	I	II	III	IV	V	VI	VII	VIII	IX	X	XI	XII
1.	169	300	236	4548	1622	1535	2387	109	529	84	420	149
2.	157	332	217	4438	2113	1625	1955	166	220	77	347	121
3.	148	341	213	3980	3043	16.9*	1014	1072	119	73	204	106
4.	140	322	199	2242	4237	10.9*	723	2852	87	126	173	99
5.	147	257	192	1639	3808	5134	446	1236	66	165	209	98
6.	158	210	179	1321	2839	3214	344	6046	54	152	514	123
7.	156	185	168	999	2197	2582	313	23.2*	46	100	622	125
8.	161	180	162	1174	2158	2466	793	16.2*	673	154	985	128
9.	163	170	314	1873	2862	2302	3466	2096	269	111	2952	112
10.	169	160	611	2732	3609	3361	2433	776	93	86	2243	100
11.	174	150	489	2609	2482	2987	899	455	64	76	677	91
12.	181	143	363	1340	2547	2518	517	717	49	67	2926	85
13.	185	138	297	953	2602	2078	373	864	42	59	1343	76
14.	197	137	265	1222	2408	1706	305	1204	38	55	3991	70
15.	198	137	246	2407	2452	1477	263	525	36	53	3904	68
16.	198	180	232	4520	2708	1312	225	312	31	49	1590	70
17.	192	398	215	4648	4302	1195	201	187	29	48	1023	68
18.	180	341	201	3913	3156	999	180	137	26	47	790	63
19.	172	346	224	2900	5645	938	169	107	4784	45	608	58
20.	163	560	467	2662	3122	978	159	90	2499	42	518	55
21.	169	853	903	3264	2931	814	152	85	814	41	420	50
22.	169	696	1267	3796	2266	741	142	555	436	39	279	48
23.	159	449	1331	4001	1803	1980	133	473	265	38	314	48
24.	153	353	869	4480	1206	877	148	159	205	37	756	55
25.	154	301	1364	4997	1022	834	166	173	171	37	780	64
26.	154	277	4173	5475	2425	756	122	127	142	36	589	60
27.	151	258	8744	5616	8755	642	108	87	123	33	381	53
28.	147	242	7407	6858	4397	1141	101	93	110	34	258	47
29.	165		3932	6043	3922	2767	105	230	102	842	203	44
30.	223		2001	2481	3009	3038	127	1021	91	2203	172	40
31.	312		4647		1785		120	1774		825		39

Überschreitungsdauer der Quellschüttung

Berichtsjahr(J) **Reihe(R): 1995-2006, Fehljahre: 1**

Tage	(J)	(R)	Tage	(J)	(R)	Tage	(J)	(R)	Tage	(J)	(R)
0	33207	37390	**36**	3466	2770	**182**	305	449	**329**	59	122
1	16929	15616	**55**	2708	2074	**205**	215	351	**347**	44	84
2	16155	9380	**73**	2266	1608	**228**	179	287	**356**	37	63
3	10868	7738	**91**	1625	1265	**251**	159	241	**360**	34	53
6	7407	6185	**114**	1014	961	**274**	138	203	**362**	31	47
9	6043	5147	**137**	756	738	**292**	110	173	**364**	26	38
18	4548	3905	**160**	449	569	**310**	87	148	**365**	20	20

Mon	I	II	III	IV	V	VI	VII	VIII	IX	X	XI	XII
Quellschüttung in l/s (*: m³/s)												
Tag	**03.**	**15.**	**08.**	**14.**	**25.**	**27.**	**28.**	**21.**	**17.**	**26.**	**30.**	**30.**
Min	120	107	134	791	842	530	80	78	20	22	157	26
Mit	173	301	1357	3305	3014	2660	600	2037	407	188	1007	78
Max	356	930	11.3*	8128	13.6*	23.9*	11.7*	33.2*	9345	3344	7419	157
Tag	**31.**	**21.**	**27.**	**27.**	**27.**	**03.**	**09.**	**07.**	**19.**	**30.**	**14.**	**01.**
Wassertemperatur in °C												
Tag	**24.**	**17.**	**09.**	**30.**	**18.**	**13.**	**01.**	**06.**	**01.**	**30.**	**09.**	**01.**
Min	6.8	4.4	3.2	6.0	5.8	6.1	6.2	6.2	6.3	6.2	6.2	6.6
Mit	6.9	6.7	6.7	6.3	6.0	6.3	6.8	6.7	6.8	6.8	6.5	6.7
Max	7.1	7.0	7.1	6.6	6.4	6.8	7.7	7.4	7.0	7.1	7.3	6.8
Tag	**22.**	**28.**	**07.**	**10.**	**02.**	**03.**	**09.**	**07.**	**30.**	**03.**	**06.**	**31.**
Leitfähigkeit in µS/cm												
Tag	**31.**	**17.**	**28.**	**27.**	**20.**	**23.**	**09.**	**08.**	**19.**	**30.**	**15.**	**01.**
Min	246	228	196	171	161	172	185	167	201	197	193	219
Mit	249	249	244	200	175	189	226	215	226	233	209	230
Max	253	261	259	224	198	221	240	235	236	245	231	238
Tag	**24.**	**23.**	**05.**	**14.**	**31.**	**03.**	**25.**	**01.**	**07.**	**26.**	**05.**	**22.**
Trübung in FNU												
Tag							**05.**	**03.**	**25.**	**10.**	**28.**	**18.**
Min							0.0	1.6	2.0	3.7	4.4	3.7
Mit							6.0	14.2	6.6	11.1	11.6	4.7
Max							225	331	30.1	26.3	45.3	9.7
Tag							**09.**	**07.**	**19.**	**14.**	**09.**	**14.**

Mittelwerte und Extremwerte

	Schüttung		Temperatur		Leitfähigkeit		Trübung	
	Wert	**Datum**	Wert	**Datum**	Wert	**Datum**	Wert	**Datum**
Berichtsjahr								
Min	20	**17.09.06**	3.2	**09.03.06**	161	**20.05.06**	0.0	**05.07.06**
Mit	1262		6.6		220			
Max	33207	**07.08.06**	7.7	**09.07.06**	261	**23.02.06**	331	**07.08.06**
Reihe 1995-2006								
Min	20	**17.09.06**	1.9	**20.02.99**	127	**06.05.03**	0.0	**14.02.00**
Mit	1053		6.5		218			
Max	37390	**12.08.02**	8.1	**12.08.02**	318	**02.04.97**	611	**01.08.03**

QUELLSCHÜTTUNG _____ / LEITFÄHIGKEIT .....
(Tagesmittel)

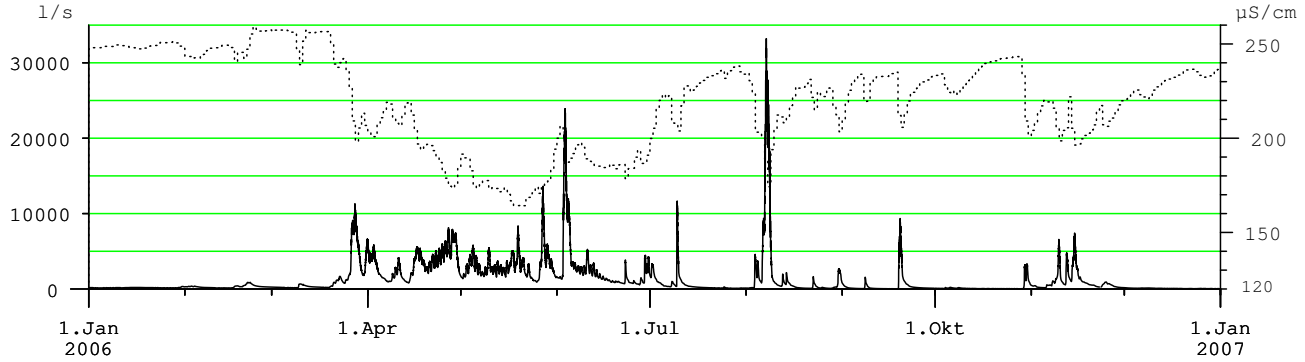

WASSERTEMPERATUR _____ / TRÜBUNG .....
(Tagesmittel)

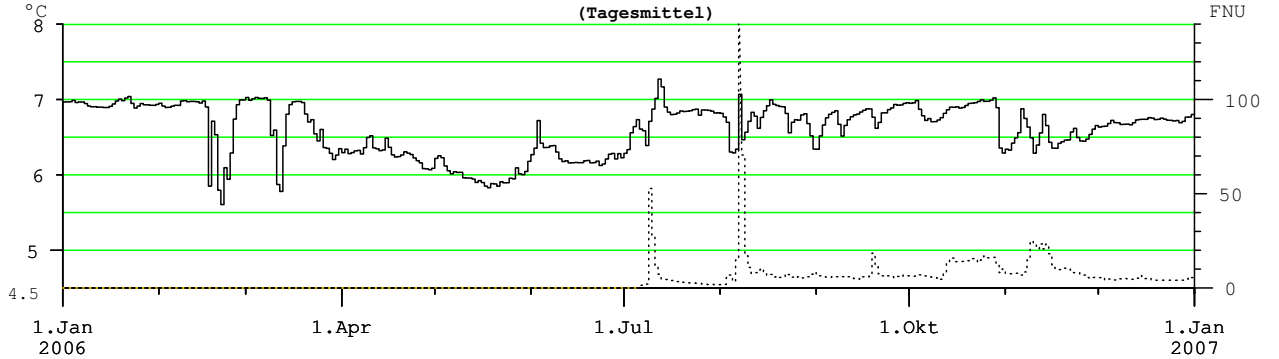

Anmerkungen

Temperaturwerte durch Witterung beeinflusst
gerätetechnisch bedingte Datenausfälle

Hauptwerte der Quellschüttung, Wassertemperatur, Leitfähigkeit und Trübung

Nr.: 48 **BRUNNENTAL** Mst.Nr.: **395137**

Gewässer: **Steyrling** Kat.Gemeinde: **Steyrling** Seehöhe: **537.91** m.ü.A.

Art: **Karstquelle** Gebirgsgruppe: **Kasberg** Beobachtungsbeginn: **1976**

Quellschüttung: Tagesmittel in l/s

Tag	I	II	III	IV	V	VI	VII	VIII	IX	X	XI	XII
1.	119	100	149	1687	764	972	186	106	510	118	119	121
2.	94	104	137	1669	761	866	163	143	410	110	114	114
3.	105	107	128	1512	931	2617	142	215	351	104	105	109
4.	116	104	125	1226	1035	2017	129	323	320	109	100	105
5.	113	91	118	933	878	1455	120	212	299	109	136	119
6.	110	83	109	757	753	1184	113	961	282	104	257	128
7.	105	77	103	650	704	885	110	2817	271	93	219	114
8.	102	77	98	690	711	683	116	1130	427	102	232	107
9.	99	76	284	842	734	555	138	481	344	92	444	103
10.	98	72	525	1124	819	534	165	261	287	80	372	109
11.	97	64	298	1089	638	506	130	217	260	73	206	111
12.	94	59	191	687	636	414	121	197	243	66	780	105
13.	93	58	138	627	633	366	132	209	228	59	509	99
14.	92	56	115	1042	679	316	115	221	214	53	858	99
15.	92	58	104	1229	635	274	102	187	202	47	777	102
16.	91	119	99	1394	636	233	93	155	192	42	337	103
17.	89	402	93	1405	881	203	87	129	180	39	238	98
18.	90	338	89	1302	689	177	85	116	170	37	217	99
19.	85	284	94	1129	1068	149	82	104	861	34	194	93
20.	78	301	140	1014	843	145	77	94	627	31	179	85
21.	93	388	210	1074	750	139	72	89	319	27	172	78
22.	105	373	299	1162	599	138	68	167	257	23	170	72
23.	96	287	336	1134	564	146	65	143	224	19	182	66
24.	90	236	266	1150	516	134	82	105	204	18	191	64
25.	90	206	429	1180	482	126	81	105	188	24	186	63
26.	90	183	1158	1336	728	121	72	90	175	17	167	58
27.	85	167	1702	1708	1598	118	64	76	163	13	154	50
28.	79	156	1960	1589	1244	120	62	69	150	10	144	42
29.	77		1696	1463	1173	192	83	76	138	78	137	35
30.	85		1278	1069	1218	210	99	235	128	266	128	31
31.	97		1837		1020		118	749		152		28

Quellschüttung in l/s

Mon	I	II	III	IV	V	VI	VII	VIII	IX	X	XI	XII
Tag	28.	14.	18.	13.	25.	27.	28.	28.	30.	28.	04.	31.
Min	75	55	87	610	463	116	58	66	121	9	98	26
Mit	95	165	461	1163	817	533	106	328	288	69	268	87
Max	129	432	2131	2245	2131	3048	205	6169	1475	481	1251	135
Tag	01.	21.	28.	27.	27.	03.	01.	07.	19.	30.	14.	05.

Wassertemperatur in °C

Mon	I	II	III	IV	V	VI	VII	VIII	IX	X	XI	XII
Tag	24.	14.	08.	28.	01.	05.	01.	31.	01.	18.	10.	28.
Min	5.7	5.6	6.2	6.2	6.3	6.4	7.2	7.2	7.1	6.8	6.9	5.3
Mit	6.4	6.6	6.8	6.6	6.6	7.0	7.7	7.6	7.6	7.6	7.3	7.0
Max	7.0	7.2	7.4	7.2	7.1	7.8	8.2	8.1	8.0	8.1	7.6	7.6
Tag	01.	19.	20.	08.	25.	26.	23.	01.	17.	14.	30.	08.

Leitfähigkeit in µS/cm

Mon	I	II	III	IV	V	VI	VII	VIII	IX	X	XI	XII
Tag	02.	18.	31.	27.	19.	03.	01.	07.	09.	30.	15.	06.
Min	353	312	197	145	169	180	352	203	246	335	314	373
Mit	370	363	323	208	200	330	419	307	331	394	363	382
Max	378	387	388	256	257	457	458	409	408	421	416	391
Tag	31.	16.	09.	08.	26.	28.	08.	02.	30.	29.	05.	15.

Trübung

Mon	I	II	III	IV	V	VI	VII	VIII	IX	X	XI	XII
Tag												
Min												
Mit												
Max												
Tag												

Überschreitungsdauer der Quellschüttung

Berichtsjahr(J) **Reihe(R): 1976-2006**

Tage	(J)	(R)	Tage	(J)	(R)	Tage	(J)	(R)	Tage	(J)	(R)
0	6169	14851	**36**	1069	920	**182**	146	272	**329**	69	42
1	2617	3043	**55**	780	684	**205**	128	233	**347**	47	9
2	2017	2536	**73**	638	559	**228**	114	197	**356**	28	0
3	1960	2232	**91**	444	486	**251**	104	164	**360**	19	0
6	1702	1879	**114**	287	421	**274**	98	130	**362**	17	0
9	1669	1663	**137**	217	360	**292**	91	104	**364**	10	0
18	1302	1277	**160**	183	315	**310**	82	75	**365**	9	0

Mittelwerte und Extremwerte

	Schüttung		Temperatur		Leitfähigkeit		Trübung	
	Wert	Datum	Wert	Datum	Wert	Datum	Wert	Datum
Berichtsjahr								
Min	9	**28.10.06**	5.3	**28.12.06**	145	**27.04.06**		
Mit	364		7.1		333			
Max	6169	**07.08.06**	8.2	**23.07.06**	458	**08.07.06**		
Reihe 1976-2006								
Min	0	**01.01.76**	5.3	**28.12.06**	145	**27.04.06**		
Mit	400							
Max	14851	**12.08.02**	8.2	**23.07.06**	458	**08.07.06**		

QUELLSCHÜTTUNG _____ / LEITFÄHIGKEIT .....

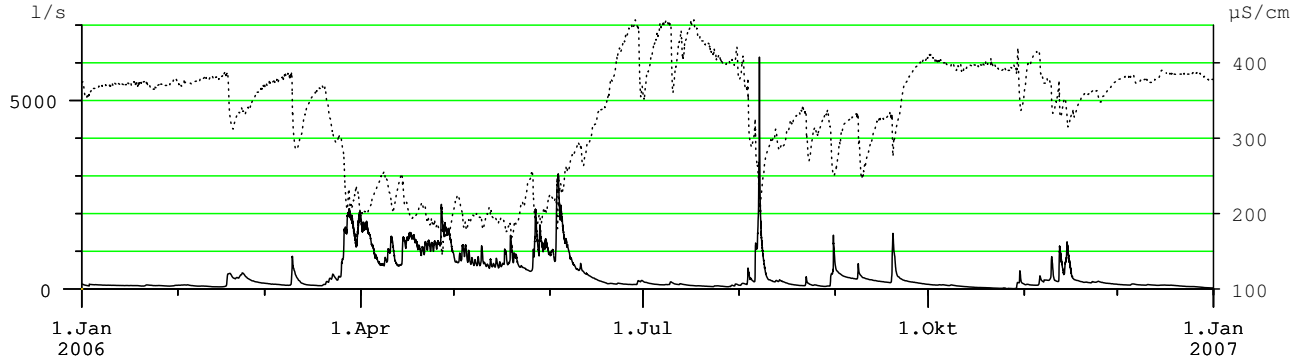

WASSERTEMPERATUR
(Tagesmittel)

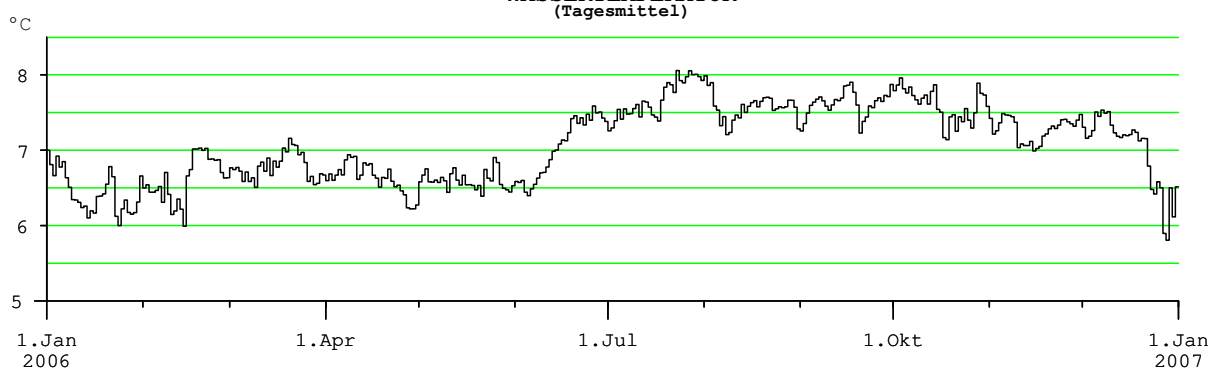

Anmerkungen

derzeit keine Trübungsmessung
Temperaturwerte durch Witterung beeinflusst

Hauptwerte der Quellschüttung, Wassertemperatur, Leitfähigkeit und Trübung

Nr.: 49 **STEYERNQUELLE** Mst.Nr.: **395079**

Gewässer: **Krumme Steyrling** Kat.Gemeinde: **Innerbreitenau** Seehöhe: **545.87** m.ü.A.

Art: **Karstquelle** Gebirgsgruppe: **Ramsauer Größtenberg - Ro** Beobachtungsbeginn: **1997**

Quellschüttung: Tagesmittel in l/s (*: m³/s)

Tag	I	II	III	IV	V	VI	VII	VIII	IX	X	XI	XII
1.	30	0	6	1060		227	280	75	215	0	57	8
2.	21	0	5	1083		424	203	69	98	0		4
3.	12	0	5	769		4362	104	696	53	0		1
4.	6	0	4	280		2160	58	322	41	139		0
5.	5	0	3	193		502	38	345	32	60		6
6.	5	0	4	192		355	25	2882	22	46		3
7.	4	0	6	170		313	109	8123	13	23		3
8.	3	0	8	170		226	138	1587	438	92		6
9.	2	0	93	189		192	159	326	107	15		2
10.	1	0	176	293		210	148	273	46	0		23
11.	1	0	98	247		193	68	199	26	0		17
12.	0	0	59	192		170	40	452	12	0		4
13.	0	0	39	172		136	24	274	8	0		0
14.	0	0	30	214		117	19	302	4	0		0
15.	0	0	28	346		93	15	247	1	0	280	0
16.	0	19	27	1093		73	10	143	0	0	255	0
17.	0	46	25	1076		56	6	100	0	0	150	0
18.	0	33	24	823		46	1	69	35	0	100	0
19.	0	25	26	348		44	0	52	1803	0	62	0
20.	0	35	45	322		59	0	46	572	0	56	0
21.	0	43	65	517		35	0	47	249	0	54	0
22.	0	37	100	754		123	0	366	110	0	84	0
23.	0	31	111	762		251	0	173	57	0	133	0
24.	0	24	83	919	188	64	0	76	39	0	273	0
25.	0	17	140	1053	162	32	0	114	27	0	203	0
26.	0	11	1668	1104	315	30	0	60	14	0	109	0
27.	0	9	2045		1058	61	0	44	3	0	53	0
28.	0	8	1474		929	112	2	37	0	0	35	0
29.	0		867		798	470	1	152	0	509	20	0
30.	0		246		540	309	0	547	0	591	12	0
31.	0		1268		246		0	552		184		0

Überschreitungsdauer der Quellschüttung

Berichtsjahr(J) **Reihe(R): 1998-2006, Fehljahre: 2**

Tage	(J)	(R)	Tage	(J)	(R)	Tage	(J)	(R)	Tage	(J)	(R)
0	14143	29420	**36**	509	585	**182**	32	72	**329**	0	0
1	8123	5437	**55**	309	375	**205**	21	48	**347**	0	0
2	4362	3981	**73**	226	302	**228**	6	32	**356**	0	0
3	2882	3171	**91**	173	251	**251**	2	20	**360**	0	0
6	1803	1950	**114**	111	199	**274**	0	9	**362**	0	0
9	1474	1559	**137**	69	149	**292**	0	3	**364**	0	0
18	1053	1023	**160**	46	104	**310**	0	0	**365**	0	0

Quellschüttung in l/s (*: m³/s)

Mon	I	II	III	IV	V	VI	VII	VIII	IX	X	XI	XII
Tag	**12.**	**09.**	**06.**	**07.**	**25.**	**22.**	**19.**	**01.**	**16.**	**02.**	**30.**	**04.**
Min	0	0	2	160	110	25	0	0	0	0	12	0
Mit	3	12	283	545		382	47	605	134	53		3
Max	34	76	4466	1691	3749	6109	930	14.1*	3525	2165	344	30
Tag	**01.**	**16.**	**26.**	**16.**	**28.**	**03.**	**07.**	**07.**	**19.**	**29.**	**15.**	**10.**

Wassertemperatur in °C

Mon	I	II	III	IV	V	VI	VII	VIII	IX	X	XI	XII
Tag	**30.**	**28.**	**28.**	**25.**	**27.**	**04.**	**01.**	**03.**	**19.**	**30.**	**15.**	**09.**
Min	6.5	6.5	6.3	6.0	6.0	6.1	6.4	6.3	6.5	6.5	6.5	6.7
Mit	6.6	6.5	6.5	6.2		6.5	6.8	6.9	7.0	7.0		6.8
Max	6.7	6.6	6.6	6.4	6.4	6.7	6.9	7.2	7.1	7.1	6.9	6.8
Tag	**01.**	**22.**	**26.**	**08.**	**31.**	**28.**	**29.**	**07.**	**08.**	**04.**	**23.**	**11.**

Leitfähigkeit in µS/cm

Mon	I	II	III	IV	V	VI	VII	VIII	IX	X	XI	XII
Tag	**03.**	**18.**	**27.**	**26.**			**08.**	**07.**	**19.**	**30.**	**15.**	**01.**
Min	298	297	217	198			254	177	232	235	217	289
Mit	307	307	290	238			296	273	289	303		302
Max	312	315	314	280			313	311	308	317	300	310
Tag	**22.**	**16.**	**09.**	**08.**			**28.**	**01.**	**18.**	**25.**	**23.**	**31.**

Trübung in FNU

Mon	I	II	III	IV	V	VI	VII	VIII	IX	X	XI	XII
Tag							**04.**	**01.**	**07.**	**21.**	**30.**	**05.**
Min							2.5	2.7	3.7	4.0	2.9	2.5
Mit							3.7	5.5	4.4	4.2		2.9
Max							25.9	95.7	7.9	5.9	9.2	3.3
Tag							**10.**	**07.**	**19.**	**30.**	**15.**	**01.**

Mittelwerte und Extremwerte

	Schüttung		Temperatur		Leitfähigkeit		Trübung	
	Wert	Datum	Wert	Datum	Wert	Datum	Wert	Datum
Berichtsjahr								
Min	0	**12.01.06**	6.0	**25.04.06**	177	**07.08.06**	2.5	**04.07.06**
Mit	206		6.7					
Max	14143	**07.08.06**	7.2	**07.08.06**	317	**25.10.06**	95.7	**07.08.06**
Reihe 1998-2006								
Min	0	**26.05.01**	4.5	**14.06.99**	169	**29.04.00**	2.5	**04.07.06**
Mit	247		6.6					
Max	29420	**12.08.02**	7.7	**24.05.04**	364	**08.07.01**	95.7	**07.08.06**

QUELLSCHÜTTUNG _____ / LEITFÄHIGKEIT .....
(Tagesmittel)

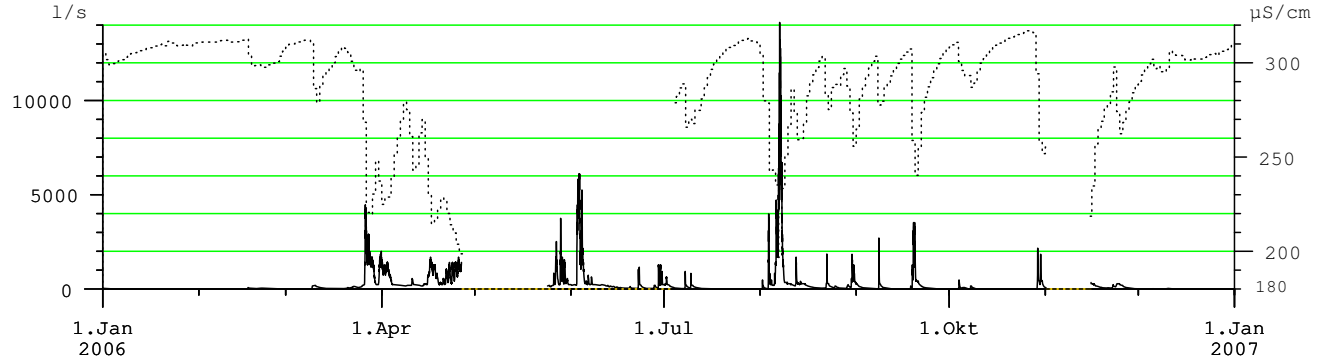

WASSERTEMPERATUR _____ / TRÜBUNG .....
(Tagesmittel)

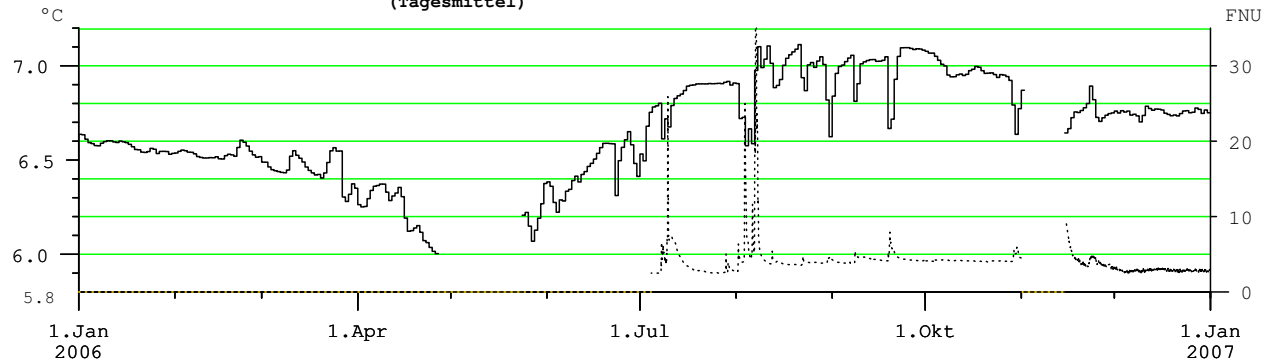

Anmerkungen

Messstelle kann trocken fallen; gerätetechnisch bedingte Datenausfälle
Schüttung des Hauptquellaustritts, Leitfähigkeit und Temperatur in einem Nebenaustritt gemessen
Überschreitungsdauer der Quellschüttung unter Annahme statistisch gleichverteilter Daten auch in den Lücken auswertbar

Hauptwerte der Quellschüttung, Wassertemperatur, Leitfähigkeit und Trübung

Nr.: 50 **REITHBACHQUELLE** Mst.Nr.: **395590**

Gewässer: **Ybbs** Kat.Gemeinde: **Sankt Georgen am Reith** Seehöhe: **560.00** m.ü.A.

Art: **Karstquelle** Gebirgsgruppe: **Prochenberg - Friesling** Beobachtungsbeginn: **1995**

Quellschüttung: Tagesmittel in l/s

Tag	I	II	III	IV	V	VI	VII	VIII	IX	X	XI	XII
1.	94	65	97		760	781		153	245	130	104	115
2.	77	65	96		822	850		142	209	128	97	112
3.	68	65	95		932	2013		196		125	90	108
4.	68	65	94		992	1808		666		143	83	105
5.	68	65	93		910	1378		368		139	240	102
6.	68	65	92		810	942		1188		135	802	102
7.	68	65	92		725	802		1815		125	347	107
8.	68	65	91		699	669		1793		123	302	113
9.	68	65	191		812	579		1367		121	568	105
10.	68	66	332		880	587		793		119	263	97
11.	67	66	204		629	539		520		117	180	94
12.	67	66	146		606	459		556		115	867	93
13.	67	66	124		631	414	167	529		113	396	93
14.	67	66	120		553	384	162	356		111	1078	93
15.	67	66	116		583	353	163	302		109	848	92
16.	67	92	111		533	331	163	254		107	405	91
17.	67	222	107		577	305	157	218		106	279	89
18.	66	141	103		506	287	152	200		104	235	87
19.	66	121	99		732	270	146	184		102	210	85
20.	66	154	111		639	257	141	198		100	194	84
21.	66	213	130		578	251	135	241		98	185	82
22.	66	193	193		442	243	129	258		96	183	80
23.	66	146	247		364		124	234		94	201	78
24.	66	132	188		313		120	216		92	299	76
25.	65	122	284		296		117	219		90	240	74
26.	65	113	931	1257	367		115	206		88	186	73
27.	65	103	1332	1128	921		112	187	140	86	164	72
28.	65	99		1360	830		109	189	138	88	150	71
29.	65			1272	901		107	225	135	175	135	71
30.	65			962	765		107	410	133	488	121	71
31.	65				689		109	356		156		71

Überschreitungsdauer der Quellschüttung

Berichtsjahr(J) **Reihe(R): 1996-2006**

Tage	(J)	(R)	Tage	(J)	(R)	Tage	(J)	(R)	Tage	(J)	(R)
0	2186	2492	**36**	810	602	**182**	138	159	**329**	66	68
1	2013	1766	**55**	606	465	**205**	121	138	**347**	65	59
2	1815	1507	**73**	488	361	**228**	109	120	**356**	65	49
3	1808	1358	**91**	347	299	**251**	102	105	**360**	65	42
6	1378	1116	**114**	245	243	**274**	92	94	**362**	65	38
9	1332	992	**137**	200	210	**292**	85	86	**364**	65	36
18	962	810	**160**	163	182	**310**	68	78	**365**	66	33

Quellschüttung in l/s

Mon	I	II	III	IV	V	VI	VII	VIII	IX	X	XI	XII
Tag	**31.**	**01.**	**09.**	**30.**	**25.**	**22.**	**31.**	**01.**	**30.**	**29.**	**04.**	**31.**
Min	64	64	90	783	278	240	101	101	129	88	79	67
Mit	68	101	181		671			469		128	315	90
Max	102	284	1542	1637	1506	2186	169	2014	278	999	1474	117
Tag	**01.**	**17.**	**26.**	**28.**	**28.**	**03.**	**13.**	**07.**	**01.**	**30.**	**14.**	**01.**

Wassertemperatur in °C

Mon	I	II	III	IV	V	VI	VII	VIII	IX	X	XI	XII
Tag	**03.**	**11.**	**08.**	**27.**	**10.**	**04.**	**14.**	**06.**	**01.**	**31.**	**15.**	**01.**
Min	6.8	6.8	6.6	6.6	6.6	6.7	7.0	6.8	6.9	6.9	6.8	7.0
Mit	7.0	7.0	7.1		6.7			7.0		7.0	6.9	7.0
Max	7.0	7.2	7.2	6.7	6.9	7.0	7.0	7.0	7.0	7.0	7.2	7.0
Tag	**01.**	**19.**	**22.**	**26.**	**27.**	**17.**	**25.**	**07.**	**28.**	**09.**	**05.**	**03.**

Leitfähigkeit in µS/cm

Mon	I	II	III	IV	V	VI	VII	VIII	IX	X	XI	XII
Tag	**05.**	**08.**	**27.**	**28.**	**10.**	**03.**	**13.**	**07.**	**01.**	**30.**	**15.**	**01.**
Min	306	305	253	229	242	246	311	229	298	276	261	307
Mit	309	311	309		272			299		308	294	309
Max	312	317	315	276	292	310	312	312	310	310	311	311
Tag	**26.**	**22.**	**01.**	**30.**	**26.**	**17.**	**13.**	**01.**	**29.**	**01.**	**05.**	**12.**

Trübung

Mon	I	II	III	IV	V	VI	VII	VIII	IX	X	XI	XII
Tag												
Min												
Mit												
Max												
Tag												

Mittelwerte und Extremwerte

	Schüttung		Temperatur		Leitfähigkeit		Trübung	
	Wert	**Datum**	Wert	**Datum**	Wert	**Datum**	Wert	**Datum**
Berichtsjahr								
Min	66	**16.02.06**	6.6	**08.03.06**	229	**28.04.06**		
Mit	292		7.0		301			
Max	2186	**03.06.06**	7.2	**19.02.06**	317	**22.02.06**		
Reihe 1996-2006								
Min	33	**23.02.96**	6.3	**16.12.05**	224	**22.03.02**		
Mit	255		7.0		303			
Max	2492	**13.08.02**	7.5	**11.09.97**	334	**07.09.96**		

QUELLSCHÜTTUNG _____ / LEITFÄHIGKEIT .....
(Tagesmittel)

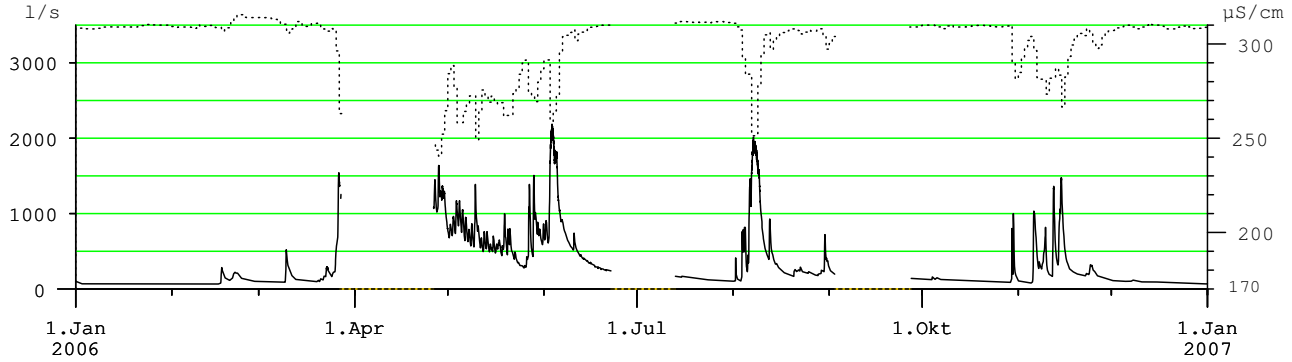

WASSERTEMPERATUR
(Tagesmittel)

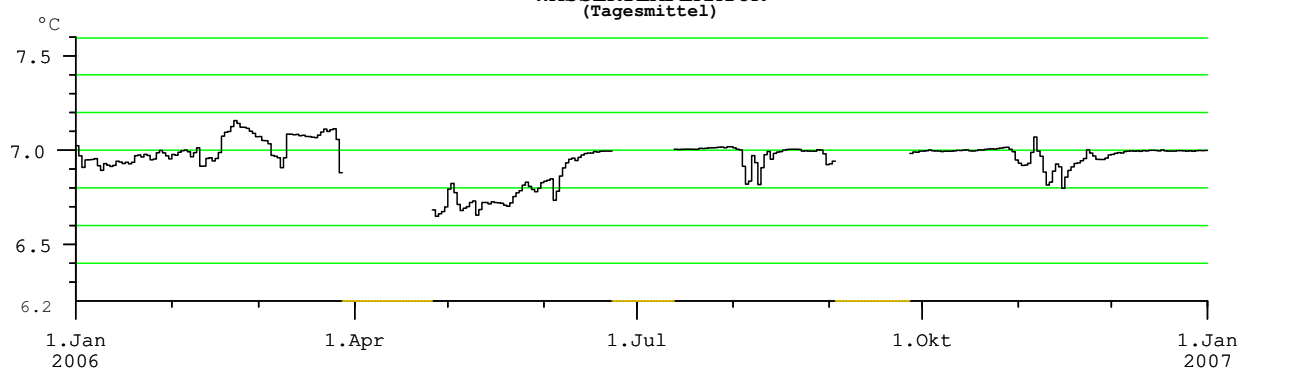

Anmerkungen

derzeit keine Trübungsmessung
gerätetechnisch bedingte Datenausfälle
Überschreitungsdauer der Quellschüttung unter Annahme statistisch gleichverteilter Daten auch in den Lücken auswertbar

Hauptwerte der Quellschüttung, Wassertemperatur, Leitfähigkeit und Trübung

Nr.: 51 **STEINBACHQUELLE** Mst.Nr.: **395608**

Gewässer: **Ybbs** Kat.Gemeinde: **Oisberg** Seehöhe: **500.00** m.ü.A.

Art: **Karstquelle** Gebirgsgruppe: **Oisberg** Beobachtungsbeginn: **1999**

Quellschüttung: Tagesmittel in l/s

Tag	I	II	III	IV	V	VI	VII	VIII	IX	X	XI	XII
1.		80		3003	1307	1208	1600	108	432	102	145	137
2.		84		2942	1199	1295	1241	131	293	97	103	127
3.		86		2809	1335	7130	465	177	246	90	93	118
4.		83		1751	1487	4419	347	968	223	113	89	111
5.		72		1040	1242	3959	285	488	199	119	256	111
6.		68		851	983	1994	252	1959	179	108	1524	102
7.		62		626	868	1073	235	6264	169	99	770	107
8.		61		659	773	855	227	4657	782	103	779	107
9.		61		1061	823	652	220	1540	330	95	962	100
10.		59		1517	867	569	209	789	238	89	576	110
11.		56		1582	632	538	185	599	210	82	304	112
12.		56		696	605	452	173	723	182	78	1616	101
13.		56		528	671	406	172	741	164	74	874	93
14.		56		1180	575	352	171	529	154	72	1701	92
15.		56		1795	545	321	166	464	144	71	1697	94
16.		96		2489	530	293	161	419	138	69	626	92
17.		285		2579	631	272	153	380	132	67	434	83
18.		225		2602	584	258	145	360	576	64	347	80
19.	68	208		2186	977	242	138	342	474	60	278	77
20.	68	326	192	1986	798	233	131	341	457	58	280	73
21.	72	449	245	1992	671	229	128	354	272	57	308	70
22.	74	435	425	2245	491	292	125	357	220	56	256	66
23.	68		572	2340	428	462	122	365	193	54	331	63
24.	68		359	2417	359	278	120	314	160	53	632	73
25.	70		682	2546	323	225	114	345	149	56	365	85
26.	68		2176	2767	345	211	109	317	142	54	260	78
27.	68		3736	2752	1957	201	105	296	129	52	210	71
28.	64		3863	3664	1233	202	100	285	118	62	190	66
29.	66		3286	3306	2181	793	96	312	111	175	174	60
30.	72		1985	2379	1196	1100	96	425	106	976	146	56
31.	79		2603		1093		93	830		222		57

Überschreitungsdauer der Quellschüttung

Berichtsjahr(J) **Reihe(R): 1999-2006, Fehljahre: 4**

Tage	(J)	(R)	Tage	(J)	(R)	Tage	(J)	(R)	Tage	(J)	(R)
0	13814	13814	**36**	1959	1074	**182**	256	187	**329**	68	56
1	7130	5584	**55**	1241	758	**205**	209	150	**347**	59	45
2	6264	4489	**73**	874	544	**228**	160	121	**356**	56	34
3	4657	3959	**91**	696	445	**251**	120	101	**360**	56	32
6	3863	3088	**114**	538	341	**274**	102	84	**362**	54	28
9	3664	2608	**137**	406	278	**292**	92	74	**364**	52	27
18	2603	1795	**160**	317	225	**310**	74	66	**365**	50	25

Quellschüttung in l/s

Mon	I	II	III	IV	V	VI	VII	VIII	IX	X	XI	XII
Tag	**28.**	**08.**	**20.**	**13.**	**25.**	**27.**	**31.**	**01.**	**30.**	**27.**	**05.**	**30.**
Min	62	56	138	504	302	189	88	83	101	50	86	54
Mit				2010	894	1017	254	728	244	114	544	89
Max	81	504	4137	4137	2595	9822	2577	13.8*	1730	2058	2367	141
Tag	**22.**	**21.**	**27.**	**28.**	**27.**	**03.**	**01.**	**08.**	**08.**	**30.**	**12.**	**01.**

Wassertemperatur in °C

Mon	I	II	III	IV	V	VI	VII	VIII	IX	X	XI	XII
Tag	**24.**	**27.**	**09.**		**18.**	**07.**	**02.**	**06.**	**08.**	**17.**	**21.**	**23.**
Min	7.4	7.4	7.4		7.1	7.2	7.3	7.5	7.6	7.6	7.4	7.4
Mit	7.5	7.5				7.3	7.4	7.6		7.6	7.5	7.4
Max	7.5	7.6	7.5		7.2	7.4	7.5	7.6	7.7	7.6	7.6	7.4
Tag	**01.**	**21.**	**10.**		**28.**	**27.**	**27.**	**07.**	**02.**	**03.**	**01.**	**07.**

Leitfähigkeit in µS/cm

Mon	I	II	III	IV	V	VI	VII	VIII	IX	X	XI	XII
Tag	**08.**	**24.**	**18.**		**22.**	**03.**	**01.**	**07.**	**01.**	**01.**	**17.**	**02.**
Min	297	296	293		229	215	261	200	277	280	253	276
Mit	301	303				265	277	268		287	268	282
Max	306	310	304		255	277	288	290	284	292	285	287
Tag	**01.**	**21.**	**10.**		**31.**	**26.**	**30.**	**03.**	**12.**	**29.**	**06.**	**29.**

Trübung

Mon	I	II	III	IV	V	VI	VII	VIII	IX	X	XI	XII
Tag												
Min												
Mit												
Max												
Tag												

Mittelwerte und Extremwerte

	Schüttung		Temperatur		Leitfähigkeit		Trübung	
	Wert	Datum	Wert	Datum	Wert	Datum	Wert	Datum
Berichtsjahr								
Min	50	**27.10.06**	7.1	**18.05.06**	200	**07.08.06**		
Mit	631		7.5		280			
Max	13814	**08.08.06**	7.7	**02.09.06**	310	**21.02.06**		
Reihe 1999-2006								
Min	25	**08.07.03**	6.9	**25.04.00**	200	**07.08.06**		
Mit			7.4		281			
Max	13814	**08.08.06**	7.7	**02.09.06**	312	**18.09.01**		

QUELLSCHÜTTUNG _____ / LEITFÄHIGKEIT .....

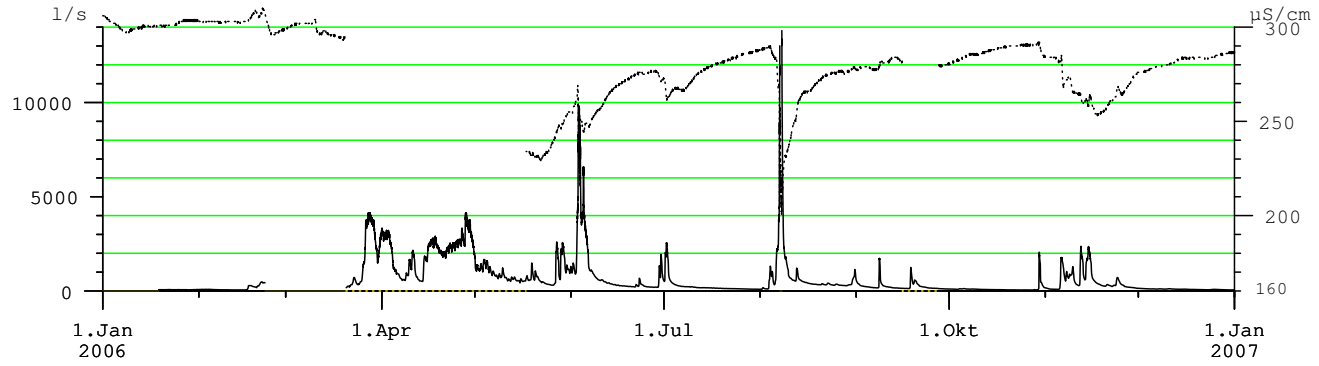

WASSERTEMPERATUR
(Tagesmittel)

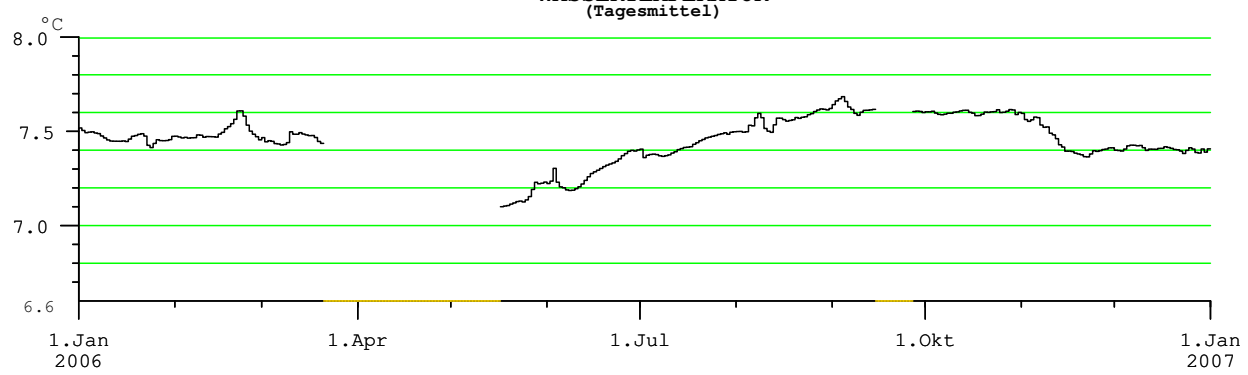

Anmerkungen

derzeit keine Trübungsmessung
gerätetechnisch bedingte Datenausfälle
Überschreitungsdauer der Quellschüttung unter Annahme statistisch gleichverteilter Daten auch in den Lücken auswertbar

Hauptwerte der Quellschüttung, Wassertemperatur, Leitfähigkeit und Trübung

Nr.: 52 **GROßE MÜHLQUELLE** Mst.Nr.: **395574**

Gewässer: **Erlauf** Kat.Gemeinde: **Nestelberg** Seehöhe: **540.00** m.ü.A.

Art: **Karstquelle** Gebirgsgruppe: **Ötscher** Beobachtungsbeginn: **1995**

Quellschüttung: Tagesmittel in l/s

Mon	I	II	III	IV	V	VI	VII	VIII	IX	X	XI	XII
Tag												
1.								432	910	141	204	350
2.								359	681	133	156	327
3.							1291	334	554	132	119	312
4.							1074	1247	484	134	99	292
5.							858	1675	437	128	392	288
6.							736	1832	403	122	1619	314
7.							660	2515	380	117	1241	286
8.							680	2612	502	111	963	277
9.							678	2228	487	106	1316	269
10.							686	2009	394	103	1281	270
11.							590	1819	349	99	712	247
12.							528	1706	328	94	1622	236
13.							490	1800	311	88	1592	209
14.							467	1562	292	85	1878	195
15.							450	1358	278	81	1945	195
16.							419	1148	267	78	1558	198
17.							397	977	252	77	1175	184
18.							379	836	253	76	860	183
19.							359	706	314	76	698	174
20.							345	633	747	74	615	155
21.							330	621	444	70	583	139
22.							316	596	329	65	559	128
23.							302	647	269	64	568	121
24.							298	550	236	63	699	125
25.							325	530	212	60	684	135
26.							276	505	194	54	597	132
27.							256	465	175	50	518	119
28.							243	507	166	54	469	113
29.							238	747	158	139	410	105
30.							227	1057	152	387	369	98
31.							215	1304		285		99

Überschreitungsdauer der Quellschüttung

Berichtsjahr(J) **Reihe(R): 1995-2006, Fehljahre: 5**

Tage	(J)	(R)	Tage	(J)	(R)	Tage	(J)	(R)	Tage	(J)	(R)
0		2606	36		1269	182		371	329		98
1		1913	55		1048	205		313	347		70
2		1860	73		874	228		257	356		50
3		1815	91		725	251		213	360		33
6		1703	114		595	274		178	362		25
9		1617	137		511	292		152	364		12
18		1473	160		425	310		126	365		11

Mon	I	II	III	IV	V	VI	VII	VIII	IX	X	XI	XII
Quellschüttung in l/s												
Tag							31.	03.	30.	27.	04.	30.
Min							210	265	143	47	94	96
Mit							471	1139	365	108	850	202
Max							1370	3018	1163	514	2219	372
Tag							03.	08.	01.	30.	14.	01.
Wassertemperatur in °C												
Tag	23.	23.	10.	07.	01.	04.	01.	05.	01.			31.
Min	6.6	6.5	6.2	6.8	7.0	7.1	7.3	7.4	7.6			6.8
Mit	6.7	6.7	6.7	7.0	7.2	7.4	7.7	7.7	7.8			
Max	6.8	6.9	6.9	7.1	7.4	7.9	7.8	7.9	8.0			7.2
Tag	18.	17.	31.	22.	27.	23.	26.	04.	20.			17.
Leitfähigkeit in µS/cm												
Tag	02.	23.	28.	28.	05.	04.	01.	08.	01.			11.
Min	398	363	236	216	237	231	275	257	351			339
Mit	407	391	363	258	278	311	369	354	391			
Max	414	418	413	328	330	355	398	398	442			372
Tag	09.	17.	10.	14.	26.	22.	26.	29.	20.			12.
Trübung												
Tag												
Min												
Mit												
Max												
Tag												

Mittelwerte und Extremwerte

	Schüttung		Temperatur		Leitfähigkeit		Trübung	
	Wert	Datum	Wert	Datum	Wert	Datum	Wert	Datum
Berichtsjahr								
Min	47	27.10.06	6.2	10.03.06	216	28.04.06		
Mit			7.2		347			
Max	3018	08.08.06	8.0	20.09.06	442	20.09.06		
Reihe 1995-2006								
Min	11	04.02.97	6.1	27.02.97	208	22.03.02		
Mit			7.0		355			
Max	3018	08.08.06	8.4	29.08.03	466	29.11.00		

QUELLSCHÜTTUNG _____ / LEITFÄHIGKEIT .....

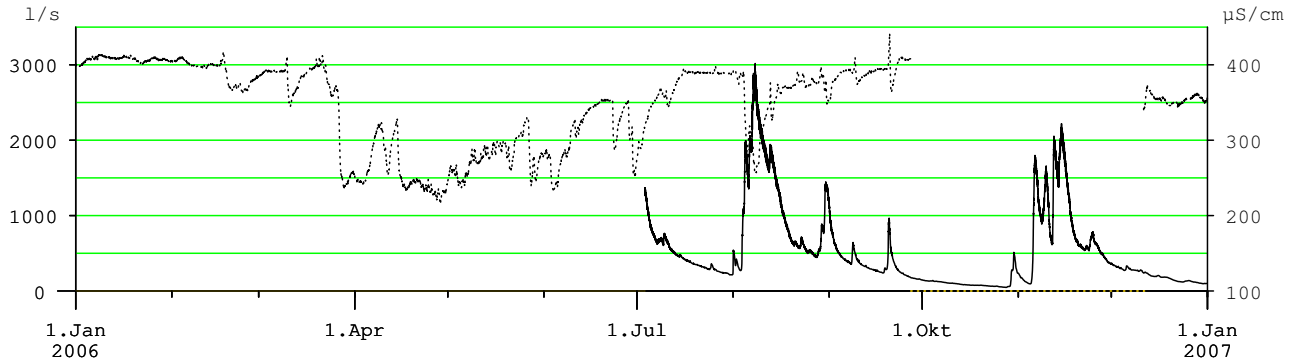

WASSERTEMPERATUR

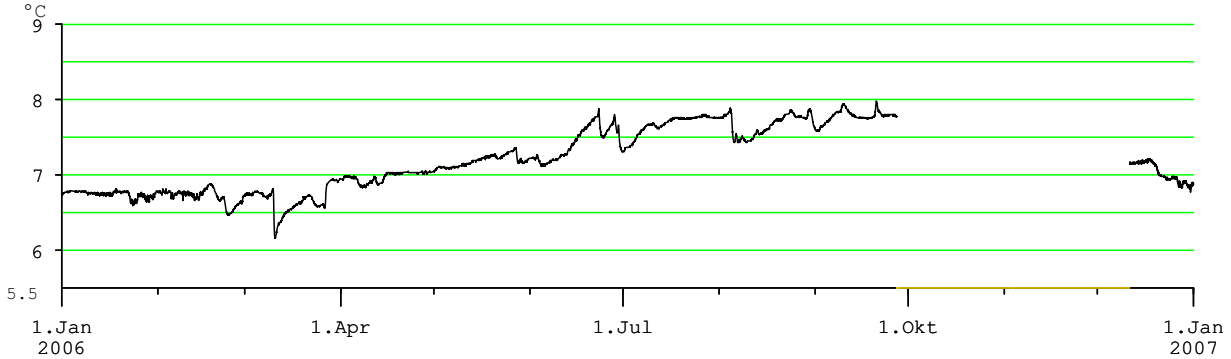

Anmerkungen

Leitfähigkeit zeigt bei Schüttungsspitzen kurzfristige Anstiege vor dem Abfall
derzeit keine Trübungsmessung
gerätetechnisch bedingte Datenausfälle

Hauptwerte der Quellschüttung, Wassertemperatur, Leitfähigkeit und Trübung

Nr.: 53 **GEYERQUELLE** Mst.Nr.: **395095**

Gewässer: **Bügelbach** Kat.Gemeinde: **Aigen** Seehöhe: **877.20** m.ü.A.

Art: **Hangschuttquelle** Gebirgsgruppe: **Mühlviertel zwischen Staa** Beobachtungsbeginn: **1998**

Quellschüttung: Tagesmittel in l/s

Tag	I	II	III	IV	V	VI	VII	VIII	IX	X	XI	XII
1.	7	6	6	11	35	29	23	16	16	13	10	11
2.	7	6	6	11	33	29	23	16	16	13	10	11
3.	7	6	6	13	32	29	23	16	16	13	10	11
4.	7	6	6	14	31	29	23	16	16	13	10	11
5.	7	6	6	15	30	28	23	15	16	13	10	11
6.	7	6	6	17	29	28	22	16	16	13	10	11
7.	7	6	6	17	29	28	22	17	16	13	10	11
8.	7	6	5	18	29	27	22	16	16	13	10	11
9.	7	6	5	19	28	27	22	16	16	13	10	11
10.	7	6	5	19	27	27	22	16	16	13	9	11
11.	7	6	5	19	27	27	22	16	16	12	9	11
12.	7	6	6	19	27	27	22	16	16	12	9	11
13.	7	6	6	20	26	27	21	16	15	12	9	11
14.	7	6	6	20	26	26	21	16	15	12	10	11
15.	7	6	5	20	26	26	21	16	15	12	10	11
16.	7	6	5	21	25	26	21	16	15	12	10	11
17.	7	6	5	23	25	25	20	16	15	12	10	11
18.	7	6	5	25	25	25	20	16	15	12	10	11
19.	6	6	5	26	25	25	20	17	15	11	10	11
20.	6	6	5	27	25	25	19	17	15	11	10	11
21.	6	6	5	28	24	24	19	17	15	11	10	11
22.	7	6	5	30	24	24	18	16	15	11	10	11
23.	7	6	5	32	24	24	18	16	14	11	10	11
24.	7	6	5	33	24	24	18	16	14	11	10	11
25.	7	6	5	34	24	23	18	16	14	11	10	11
26.	7	6	5	34	24	23	17	16	14	11	10	11
27.	7	6	6	37	27	23	17	16	14	10	10	11
28.	6	6	8	38	28	23	17	16	14	10	10	11
29.	6		9	38	28	23	17	16	14	10	10	11
30.	6		9	36	28	24	16	16	14	10	10	11
31.	6		10		29		16	16		10		11

Überschreitungsdauer der Quellschüttung

Berichtsjahr(J) **Reihe(R): 1998-2006, Fehljahre: 1**

Tage	(J)	(R)	Tage	(J)	(R)	Tage	(J)	(R)	Tage	(J)	(R)
0	40	44	36	27	27	182	13	15	329	6	7
1	38	39	55	25	24	205	11	14	347	6	6
2	37	36	73	23	22	228	11	13	356	5	6
3	36	35	91	21	19	251	10	12	360	5	6
6	34	33	114	17	17	274	9	11	362	5	6
9	32	31	137	16	16	292	7	10	364	5	5
18	29	29	160	15	15	310	6	9	365	5	5

Quellschüttung in l/s

Mon	I	II	III	IV	V	VI	VII	VIII	IX	X	XI	XII
Tag	31.	21.	02.	01.	24.	29.	31.	03.	29.	30.	12.	01.
Min	6	5	5	10	23	22	15	15	13	10	9	10
Mit	7	6	6	24	27	26	20	16	15	12	10	11
Max	7	6	11	40	37	30	24	18	17	14	11	11
Tag	06.	06.	31.	28.	01.	01.	01.	07.	01.	01.	30.	11.

Wassertemperatur in °C

Mon	I	II	III	IV	V	VI	VII	VIII	IX	X	XI	XII
Tag	27.	27.	29.	27.	01.	02.	01.	01.	01.	03.	23.	26.
Min	5.7	5.7	5.4	5.3	5.4	5.5	5.8	6.0	6.2	6.3	6.3	6.2
Mit	5.8	5.8	5.7	5.5	5.6	5.7	5.9	6.1	6.3	6.3	6.3	6.3
Max	6.0	5.9	5.8	5.7	5.9	5.9	6.1	6.3	6.4	6.4	6.4	6.4
Tag	01.	01.	01.	01.	28.	30.	31.	31.	29.	17.	07.	05.

Leitfähigkeit in µS/cm

Mon	I	II	III	IV	V	VI	VII	VIII	IX	X	XI	XII
Tag	30.	20.	02.	30.	28.	12.	03.	02.	12.	26.	16.	03.
Min	25	25	25	26	25	26	26	26	26	26	26	27
Mit	26	25	26	27	26	26	26	26	26	26	27	27
Max	26	26	28	27	26	26	26	26	27	27	27	27
Tag	03.	11.	29.	06.	01.	16.	15.	29.	08.	04.	14.	30.

Trübung

Mon	I	II	III	IV	V	VI	VII	VIII	IX	X	XI	XII
Tag												
Min												
Mit												
Max												
Tag												

Mittelwerte und Extremwerte

	Schüttung		Temperatur		Leitfähigkeit		Trübung	
	Wert	Datum	Wert	Datum	Wert	Datum	Wert	Datum
Berichtsjahr								
Min	5	02.03.06	5.3	27.04.06	25	20.02.06		
Mit	15		5.9		26			
Max	40	28.04.06	6.4	17.10.06	28	29.03.06		
Reihe 1998-2006								
Min	5	02.03.06	4.4	10.03.00	20	24.04.99		
Mit	16		5.8		26			
Max	44	23.03.02	6.9	12.08.02	33	10.03.00		

QUELLSCHÜTTUNG _____ / LEITFÄHIGKEIT .....

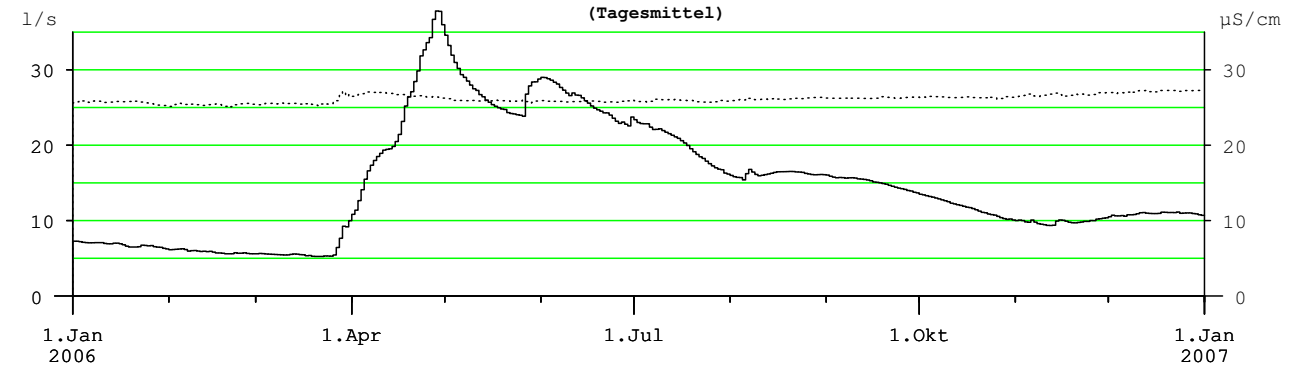

WASSERTEMPERATUR
(Tagesmittel)

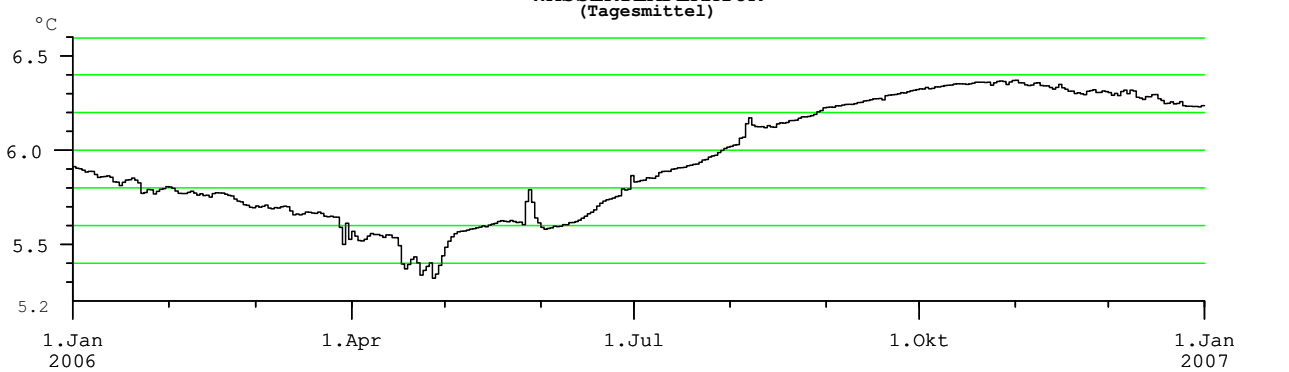

Anmerkungen

derzeit keine Trübungsmessung

Hauptwerte der Quellschüttung, Wassertemperatur, Leitfähigkeit und Trübung

Nr.: 54 **WASSERALMQUELLE** Mst.Nr.: **396077**

Gewässer: **Naßbach** Kat.Gemeinde: **Schwarzau im Gebirge** Seehöhe: **802.20** m.ü.A.

Art: **Karstquelle** Gebirgsgruppe: **Schneealpe** Beobachtungsbeginn: **1995**

Quellschüttung: Tagesmittel in l/s

Tag	I	II	III	IV	V	VI	VII	VIII	IX	X	XI	XII
1.	107	95	93	283	630	497	428	205	252	160	121	180
2.	106	94	92	306	581	493	423	202	245	158	121	176
3.	106	95	92	321	563	949	413	202	235	159	121	174
4.	105	95	92	277	589	775	404	208	231	156	123	173
5.	105	95	91	252	596	719	396	204	226	154	139	170
6.	105	94	91	229		640	388	208	220	151	148	169
7.	104	94	91	208		598	381	814	215	150	132	169
8.	103	94	91	209	519	573	367	1204	213	150	137	172
9.	102	95	91	223	511	560	354	759	209	147	136	181
10.	102	93	90	252	515	580	340	674	205	143	180	180
11.	102	94	90	297	516	611	333	598	204	142	351	170
12.	102	93	90		505	596	322	537	201	142	341	164
13.	101	93	88		518	581	313	505	199	138	288	160
14.	101	93	88		535	569	302	473	196	138	257	157
15.	101	92	89		523	565	293	457	194	139	253	153
16.	100	93	89		527	553	276	435	196	137	243	151
17.	100	93	89		541	567	271	417	191	136	219	150
18.	100	93	89	383	544	547	264	404	188	133	202	148
19.	100	93	89	395	611	531	259	392	187	132	192	146
20.	99	94	88	411	604	518	256	380	183	130	187	144
21.	98	94	89	410	581	493	253	366	182	130	190	141
22.	98	94	90	425	564	486	250	352	180	129	196	139
23.	98	94	92	481	557	459	245	339	178	126	197	136
24.	97	93	93	534	528	443	241	329	174	126		135
25.	97	93	93	624	492	441	238	316	174	125		135
26.	97	93	102	655	485	444	230	301	171	125		133
27.	96	93	209	665	566	454	224	285	169	125	203	131
28.	96	92	323	693	571	436	219	279	166	124	194	130
29.	95		285	777	571	426	216	271	165	123	186	129
30.	95		209	699	571	439	214	262	163	121	184	127
31.	96		229		538		208	255		121		126

Überschreitungsdauer der Quellschüttung

Berichtsjahr(J) **Reihe(R): 1995-2006**

Tage	(J)	(R)	Tage	(J)	(R)	Tage	(J)	(R)	Tage	(J)	(R)
0	1770	1770	**36**	565	436	**182**	194	194	**329**	93	116
1	1204	807	**55**	518	379	**205**	173	175	**347**	91	105
2	949	763	**73**	444	338	**228**	150	158	**356**	89	96
3	814	693	**91**	392	303	**251**	135	148	**360**	89	93
6	759	618	**114**	301	267	**274**	121	139	**362**	88	90
9	693	589	**137**	252	237	**292**	101	133	**364**	88	88
18	604	525	**160**	209	213	**310**	95	125	**365**	84	78

Quellschüttung in l/s

Mon	I	II	III	IV	V	VI	VII	VIII	IX	X	XI	XII
Tag	**29.**	**14.**	**17.**	**08.**	**26.**	**29.**	**31.**	**03.**	**30.**	**30.**	**02.**	**31.**
Min	93	89	84	196	470	409	203	193	159	119	118	124
Mit	101	94	117		549	551	301	408	197	138	194	153
Max	110	98	338	818	663	1102	445	1770	262	164	364	191
Tag	**01.**	**01.**	**28.**	**29.**	**01.**	**03.**	**01.**	**08.**	**01.**	**03.**	**11.**	**10.**

Wassertemperatur in °C

Mon	I	II	III	IV	V	VI	VII	VIII	IX	X	XI	XII
Tag	**01.**	**01.**	**28.**	**28.**	**19.**	**10.**	**01.**	**08.**	**04.**	**01.**	**11.**	**11.**
Min	5.7	5.7	5.6	5.2	5.1	5.2	5.3	5.2	5.5	5.6	5.5	5.5
Mit	5.8	5.8	5.8		5.3	5.3	5.5	5.5	5.6	5.7	5.6	5.6
Max	5.8	5.9	5.9	5.8	5.5	5.4	5.6	6.0	5.7	5.7	5.9	5.8
Tag	**01.**	**28.**	**01.**	**05.**	**02.**	**01.**	**25.**	**07.**	**16.**	**01.**	**09.**	**19.**

Leitfähigkeit in µS/cm

Mon	I	II	III	IV	V	VI	VII	VIII	IX	X	XI	XII
Tag	**01.**	**01.**	**01.**	**28.**	**19.**	**17.**	**01.**	**08.**	**01.**	**01.**	**11.**	**10.**
Min	250	252	253	179	168	181	223	181	241	249	207	247
Mit	252	253	261		212	216	235	233	246	252	245	253
Max	253	254	297	281	227	230	243	245	249	254	254	260
Tag	**21.**	**13.**	**28.**	**02.**	**02.**	**02.**	**30.**	**03.**	**26.**	**25.**	**01.**	**31.**

Trübung in FNU

Mon	I	II	III	IV	V	VI	VII	VIII	IX	X	XI	XII
Tag	**03.**	**01.**	**14.**	**08.**	**15.**	**01.**	**30.**	**31.**	**29.**	**13.**	**03.**	**26.**
Min	0.2	0.2	0.2	0.2	0.3	0.3	0.3	0.2	0.2	0.1	0.1	0.1
Mit	0.2	0.3	0.3		0.4	0.5	0.4	0.6	0.2	0.2	0.2	0.1
Max	0.9	3.8	5.5	1.7	1.3	4.1	1.1	5.5	0.4	0.9	0.8	0.3
Tag	**04.**	**24.**	**28.**	**27.**	**27.**	**17.**	**21.**	**07.**	**01.**	**13.**	**11.**	**21.**

Mittelwerte und Extremwerte

	Schüttung		Temperatur		Leitfähigkeit		Trübung	
	Wert	Datum	Wert	Datum	Wert	Datum	Wert	Datum
Berichtsjahr								
Min	84	**17.03.06**	5.1	**19.05.06**	168	**19.05.06**	0.1	**26.12.06**
Mit	265		5.6		241		0.3	
Max	1770	**08.08.06**	6.0	**07.08.06**	297	**28.03.06**	5.5	**28.03.06**
Reihe 1995-2006								
Min	78	**25.11.03**	5.1	**29.04.96**	134	**28.04.00**	0.0	**07.01.97**
Mit	239		5.6		254		0.2	
Max	1770	**08.08.06**	6.0	**28.02.96**	369	**12.10.97**	5.5	**13.05.96**

QUELLSCHÜTTUNG _____ / LEITFÄHIGKEIT .....
(Tagesmittel)

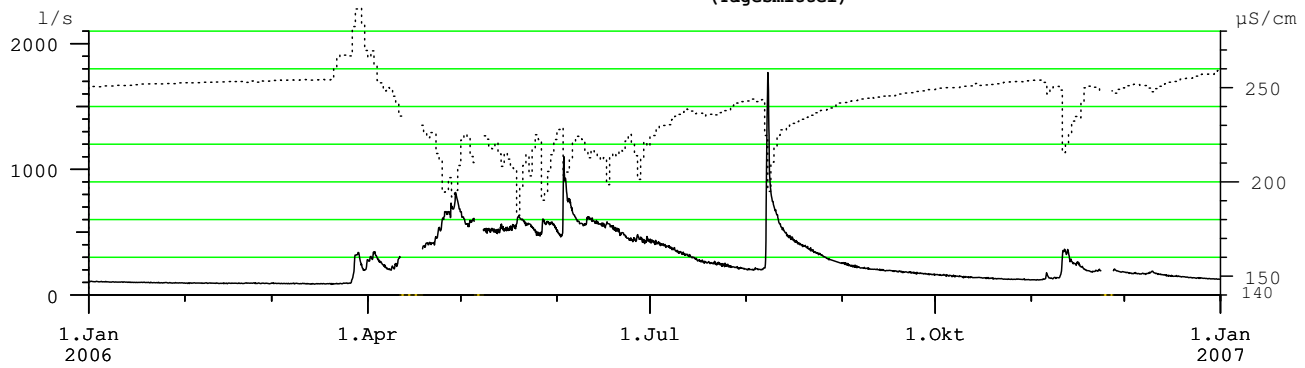

WASSERTEMPERATUR _____ / TRÜBUNG .....
(Tagesmittel)

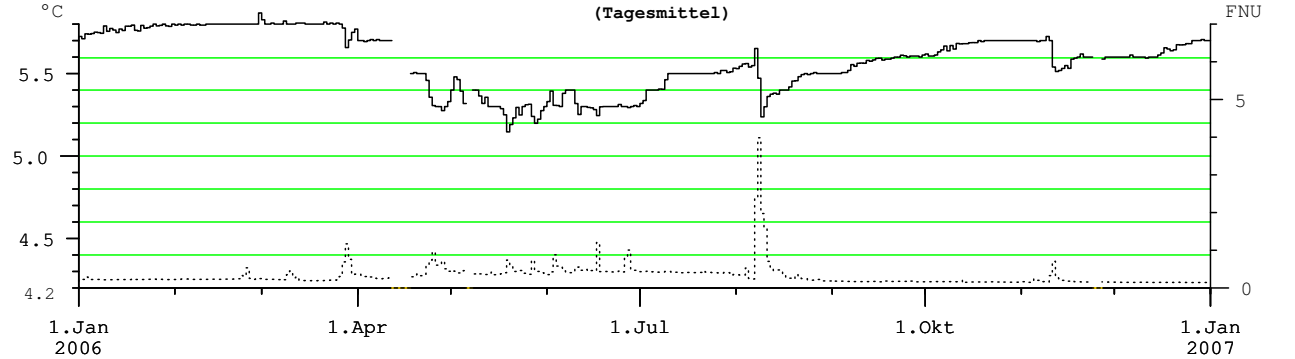

Anmerkungen

alle Parameter kontinuierlich alle 90 Minuten gemessen
gerätetechnisch bedingte Datenausfälle
Überschreitungsdauer der Quellschüttung unter Annahme statistisch gleichverteilter Daten auch in den Lücken auswertbar

Hauptwerte der Quellschüttung, Wassertemperatur, Leitfähigkeit und Trübung

Nr.: 55 **URSULAQUELLE** Mst.Nr.: **395582**

Gewässer: **Pitten** Kat.Gemeinde: **Petersbaumgarten** Seehöhe: **420.00** m.ü.A.

Art: **Karstquelle** Gebirgsgruppe: **Bucklige Welt östlich der** Beobachtungsbeginn: **1995**

Quellschüttung: Tagesmittel in l/s

Tag	I	II	III	IV	V	VI	VII	VIII	IX	X	XI	XII
1.	14		27	28	21	15	28	23	20	22	19	17
2.	10		24	28	21	15	29	21	21	22	19	17
3.	9		23	28	21	22	28	21	21	22	18	17
4.	9		21	28	21	24	28	22	22	23	18	17
5.	9		20	27	21	24	28	22	22	23	19	17
6.	9		19	26	20	24	28	23	22	22	19	17
7.	9		19	25	20	23	28	23	22	21	18	18
8.	9		19	24	20	23	28	23	22	21	18	18
9.	11		18	24	19	22	26	23	22	20	18	17
10.	14		17	25	19	22	25	23	21	20	18	18
11.	16		17	24	19	21	25	23	22	20	18	18
12.	17		16	23	19	21	24	23	21	20	18	17
13.	18		24	23	19	21	24	22	21	20	19	17
14.	18		32	23	19	21	23	23	21	20	18	17
15.	19		29	24	19	22	23	23	21	20	18	16
16.	21		27	24	19	23	23	24	22	20	18	16
17.			25	24	18	23	22	24	22	20	18	16
18.			24	23	18	22	23	24	22	20	18	18
19.			24	22	18	20	23	25	21	20	18	19
20.			24	21	17	20	23	25	21	19	18	19
21.			24	21	17	20	23	21	22	19	18	19
22.			24	21	17	21	23	21	22	19	20	19
23.			24	21	17	23	24	21	22	19	21	19
24.			23	20	17	24	24	21	22	19	19	19
25.			25	20	17	25	24	22	22	20	18	18
26.			27	20	17	26	24	22	22	19	18	18
27.		23	30	20	17	27	24	22	22	18	18	18
28.		28	31	18	17	27	24	22	22	18	18	18
29.			30	19	16	28	24	21	22	18	18	18
30.			28	20	16	28	23	20	22	22	18	18
31.			28		15		23	20		20		18

Überschreitungsdauer der Quellschüttung

Berichtsjahr(J) **Reihe(R): 1996-2006, Fehljahre: 6**

Tage	(J)	(R)	Tage	(J)	(R)	Tage	(J)	(R)	Tage	(J)	(R)
0	36	43	**36**	25	23	**182**	21	11	**329**	17	7
1	32	32	**55**	24	21	**205**	20	11	**347**	16	7
2	31	31	**73**	24	19	**228**	20	11	**356**	11	6
3	30	30	**91**	23	18	**251**	19	10	**360**	9	6
6	29	29	**114**	23	15	**274**	18	9	**362**	9	5
9	28	28	**137**	22	13	**292**	18	9	**364**	9	5
18	28	25	**160**	22	12	**310**	18	8	**365**	9	4

Quellschüttung in l/s

Mon	I	II	III	IV	V	VI	VII	VIII	IX	X	XI	XII
Tag	**03.**	**27.**	**12.**	**28.**	**31.**	**01.**	**17.**	**30.**	**01.**	**28.**	**18.**	**14.**
Min	9	23	16	18	15	15	21	19	20	18	17	16
Mit			24	23	18	23	25	22	22	20	18	18
Max	22	33	36	30	22	29	32	27	23	25	23	20
Tag	**15.**	**28.**	**14.**	**02.**	**01.**	**28.**	**03.**	**19.**	**07.**	**04.**	**22.**	**18.**

Wassertemperatur in °C

Mon	I	II	III	IV	V	VI	VII	VIII	IX	X	XI	XII
Tag	**16.**	**28.**	**14.**	**01.**	**01.**	**06.**	**01.**	**03.**	**01.**	**20.**	**25.**	**31.**
Min	6.8	5.9	6.0	6.6	7.6	8.1	8.9	9.4	9.4	9.2	8.6	7.9
Mit			6.4	7.2	7.9	8.4	9.1	9.4	9.6	9.4	8.8	8.3
Max	7.7	6.4	6.6	7.7	8.2	8.9	9.4	9.6	9.6	9.6	9.3	8.6
Tag	**04.**	**27.**	**31.**	**29.**	**29.**	**30.**	**31.**	**20.**	**08.**	**04.**	**01.**	**02.**

Leitfähigkeit in µS/cm

Mon	I	II	III	IV	V	VI	VII	VIII	IX	X	XI	XII
Tag	**13.**	**28.**	**01.**	**02.**	**01.**	**04.**	**01.**	**19.**	**26.**	**30.**	**23.**	**10.**
Min	200	201	197	209	225	221	234	239	238	233	222	225
Mit			217	221	238	235	246	247	243	240	233	228
Max	237	219	228	233	249	250	254	257	251	244	240	232
Tag	**03.**	**27.**	**10.**	**29.**	**31.**	**01.**	**16.**	**03.**	**01.**	**09.**	**01.**	**02.**

Trübung

Mon	I	II	III	IV	V	VI	VII	VIII	IX	X	XI	XII
Tag												
Min												
Mit												
Max												
Tag												

Mittelwerte und Extremwerte

	Schüttung		Temperatur		Leitfähigkeit		Trübung	
	Wert	**Datum**	Wert	**Datum**	Wert	**Datum**	Wert	**Datum**
Berichtsjahr								
Min	9	**03.01.06**	5.9	**28.02.06**	197	**01.03.06**		
Mit	21		8.4		234			
Max	36	**14.03.06**	9.6	**04.10.06**	257	**03.08.06**		
Reihe 1996-2006								
Min	4	**07.03.96**	5.9	**28.02.06**	185	**19.01.96**		
Mit			8.6		249			
Max	43	**05.04.04**	10.2	**19.09.03**	291	**28.11.96**		

QUELLSCHÜTTUNG _____ / LEITFÄHIGKEIT .....

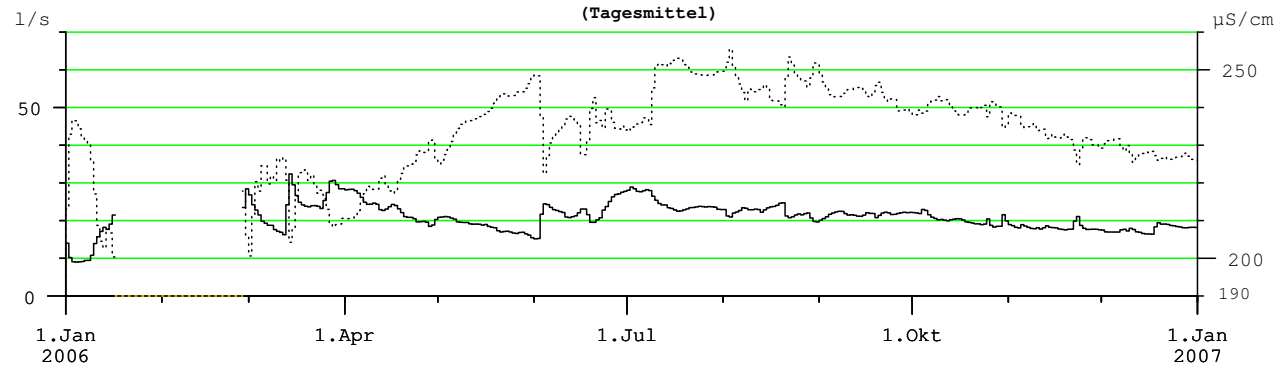

WASSERTEMPERATUR

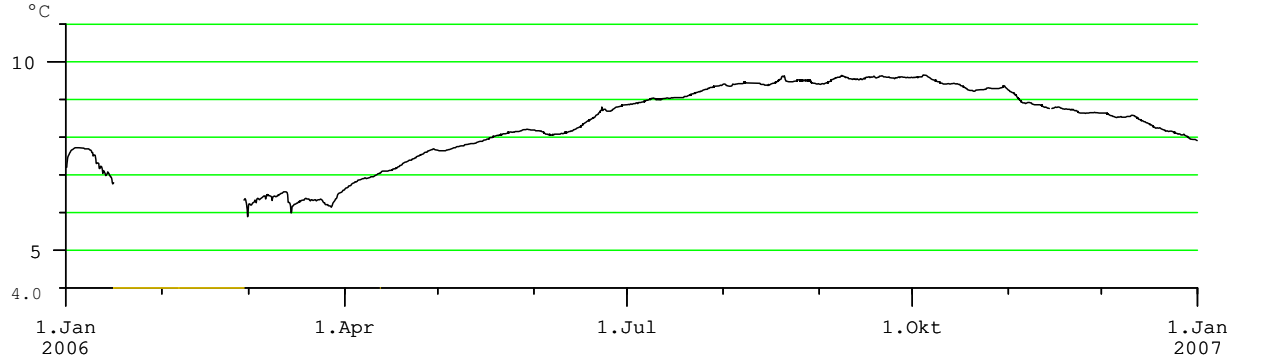

Anmerkungen

derzeit keine Trübungsmessung
gerätetechnisch bedingte Datenausfälle
Überschreitungsdauer der Quellschüttung unter Annahme statistisch gleichverteilter Daten auch in den Lücken auswertbar

Hauptwerte der Quellschüttung, Wassertemperatur, Leitfähigkeit und Trübung

Nr.: 56 **HEGNAUERBRÜNDL LINDGRABEN** Mst.Nr.: **396036**

Gewässer: **Mühlbach** Kat.Gemeinde: **Lindgraben** Seehöhe: **561.00** m.ü.A.

Art: Gebirgsgruppe: **Bucklige Welt östlich der** Beobachtungsbeginn: **2006**

Quellschüttung: Tagesmittel in l/s

Tag	I	II	III	IV	V	VI	VII	VIII	IX	X	XI	XII
1.								0	1	1	1	1
2.								0	1	1	0	0
3.								0	1	1	0	1
4.								0	1	0	1	0
5.								0	1	1	0	1
6.								0	1	1	1	1
7.								1	1	1	0	0
8.								1	1	1	1	0
9.								1	1	1	0	0
10.								1	1	1	0	0
11.								1	1	1	0	0
12.								1	1	0	1	0
13.								1	1	1	0	0
14.								1	1	0	1	0
15.								1	1	1	1	1
16.								1	1	0	0	0
17.								1	1	1	1	0
18.								1	1	1	0	0
19.								1	1	0	1	1
20.								1	1	1	0	0
21.								1	1	0	1	0
22.								1	1	1	1	0
23.								1	1	0	0	1
24.								1	1	0	0	0
25.								1	1	0	1	1
26.							0	1	1	1	1	0
27.							0	1	1	0	0	1
28.							0	1	1	0	1	0
29.							0	1	1	0	0	0
30.							0	1	1	1	0	0
31.							0	1		1		0

Überschreitungsdauer der Quellschüttung

Berichtsjahr(J) **Reihe(R):**

Tage	(J)	(R)	Tage	(J)	(R)	Tage	(J)	(R)	Tage	(J)	(R)
0			36			182			329		
1			55			205			347		
2			73			228			356		
3			91			251			360		
6			114			274			362		
9			137			292			364		
18			160			310			365		

Quellschüttung in l/s

Mon	I	II	III	IV	V	VI	VII	VIII	IX	X	XI	XII
Tag							29.	01.	24.	27.	30.	08.
Min							0	0	0	0	0	0
Mit								1	1	1	0	0
Max							0	1	1	1	1	1
Tag							31.	26.	01.	01.	12.	05.

Wassertemperatur in °C

Mon	I	II	III	IV	V	VI	VII	VIII	IX	X	XI	XII
Tag							30.	07.	09.	31.	23.	18.
Min							9.2	9.3	9.4	9.5	9.4	9.3
Mit								9.4	9.5	9.5	9.5	9.4
Max							9.3	9.5	9.5	9.5	9.5	9.4
Tag							30.	07.	09.	31.	23.	18.

Leitfähigkeit

Mon	I	II	III	IV	V	VI	VII	VIII	IX	X	XI	XII
Tag												
Min												
Mit												
Max												
Tag												

Trübung

Mon	I	II	III	IV	V	VI	VII	VIII	IX	X	XI	XII
Tag												
Min												
Mit												
Max												
Tag												

Mittelwerte und Extremwerte

	Schüttung		Temperatur		Leitfähigkeit		Trübung	
	Wert	Datum	Wert	Datum	Wert	Datum	Wert	Datum
Berichtsjahr								
Min	0	08.12.06	9.2	30.07.06				
Mit								
Max	1	26.08.06	9.5	07.08.06				
Reihe 2006-2006								
Min								
Mit								
Max								

QUELLSCHÜTTUNG
(Tagesmittel)

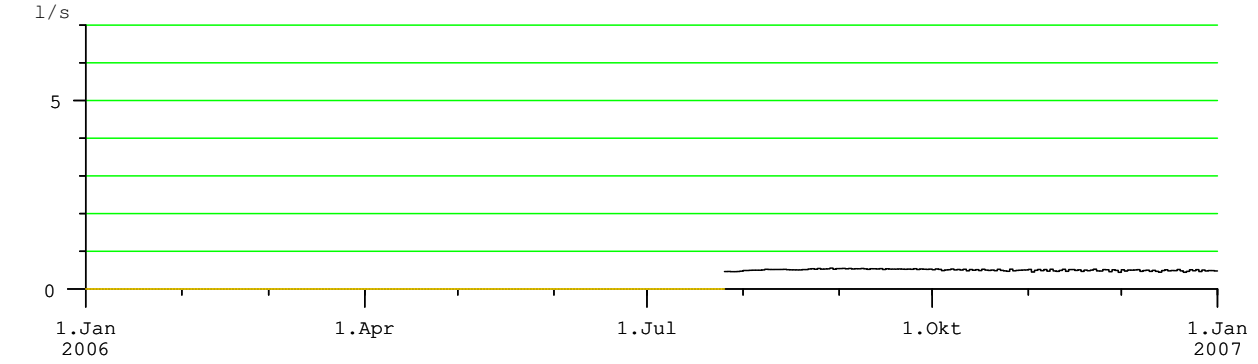

WASSERTEMPERATUR
(Tagesmittel)

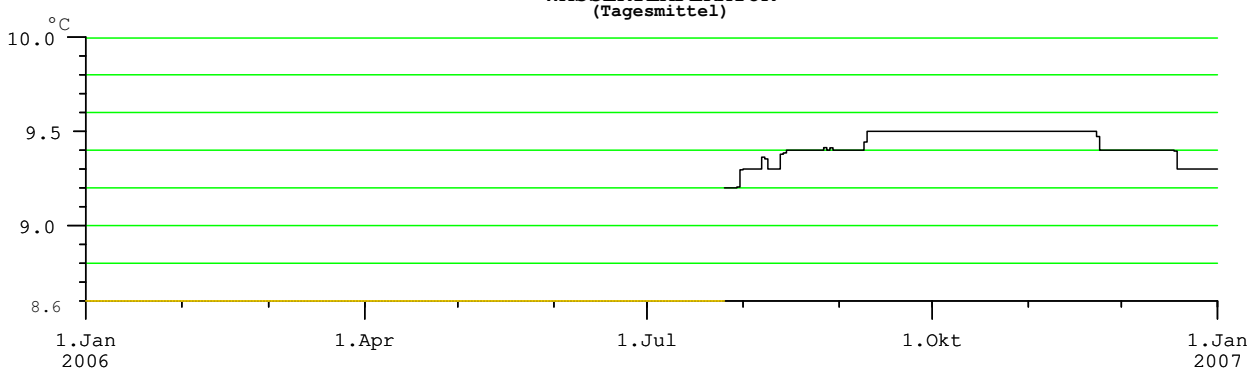

Anmerkungen

derzeit keine Trübungsmessung
Leitfähigkeit gerätetechnisch bedingt nicht auswertbar
Beginn der Messungen im Juli

Hauptwerte der Quellschüttung, Wassertemperatur, Leitfähigkeit und Trübung

Nr.: 57 **WINDENER QUELLE** Mst.Nr.: **396010**

Gewässer: **Neusiedler See** Kat.Gemeinde: **Winden am See** Seehöhe: **143.00** m.ü.A.

Art: **Karstquelle** Gebirgsgruppe: **Leithagebirge und östlich** Beobachtungsbeginn: **1999**

Quellschüttung: Tagesmittel in l/s

Mon	I	II	III	IV	V	VI	VII	VIII	IX	X	XI	XII
Tag												
1.	10	11	13	12	12	14	13	12	14	12	13	13
2.	10	11	13	12	12	14	13	12	14	12	13	13
3.	10	11	13	12	13	14	13	13	14	12	13	13
4.	10	11	13	12	13	14	13	13	14	13	13	13
5.	10	11	13	12	13	14	13	13	13	12	13	14
6.	10	11	13	12	12	14	13	13	13	12	13	14
7.	10	11	13	12	12	14	13	13	13	12	13	14
8.	10	11	13	12	12	14	13	13	13	12	13	14
9.	11	11	13	12	12	14	13	13	13	12	13	14
10.	10	11	13	12	13	14	13	13	13	12	13	13
11.	10	11	13	12	13	14	13	13	13	13	13	14
12.	10	11	13	12	13	14	13	14	13	13	14	14
13.	10	11	13	12	12	14	13	14	13	12	14	14
14.	10	11	13	12	12	14	12	13	13	12	13	13
15.	11	11	13	12	12	14	12	13	13	12	13	13
16.	11	11	13	12	12	13	12	13	13	12	14	13
17.	11	11	13	12	12	13	12	14	12	12	13	14
18.	11	11	13	12	13	13	12	14	12	12	14	14
19.	10	11	12	12	13	13	12	14	12	12	13	14
20.	11	12	12	12	13	13	12	14	12	12	13	14
21.	11	12	12	12	13	13	12	14	12	12	13	14
22.	10	12	12	12	13	13	12	14	12	12	14	14
23.	10	12	12	12	13	13	12	14	13	12	13	14
24.	11	12	12	12	13	13	12	14	13	12	13	14
25.	11	13	12	12	13	13	12	14	13	12	13	14
26.	11	13	12	12	14	12	11	14	13	12	13	14
27.	11	13	12	12	14	12	11	14	13	12	13	14
28.	11	13	12	13	14	12	11	14	12	13	13	14
29.	11		12	12	14	13	11	14	12	13	13	14
30.	10		12	13	14	13	12	14	12	13	13	14
31.	11		12		14		12	14		13		14

Überschreitungsdauer der Quellschüttung

Berichtsjahr(J) **Reihe(R): 1999-2006, Fehljahre: 4**

Tage	(J)	(R)	Tage	(J)	(R)	Tage	(J)	(R)	Tage	(J)	(R)
0	14	17	**36**	14	16	**182**	13	14	**329**	11	12
1	14	17	**55**	14	16	**205**	12	14	**347**	11	12
2	14	17	**73**	13	16	**228**	12	14	**356**	10	11
3	14	17	**91**	13	15	**251**	12	13	**360**	10	11
6	14	17	**114**	13	15	**274**	12	13	**362**	10	10
9	14	17	**137**	13	15	**292**	12	13	**364**	10	10
18	14	17	**160**	13	15	**310**	12	13	**365**	10	9

Quellschüttung in l/s

Mon	I	II	III	IV	V	VI	VII	VIII	IX	X	XI	XII
Tag	**03.**	**01.**	**28.**	**24.**	**02.**	**27.**	**30.**	**01.**	**19.**	**07.**	**01.**	**01.**
Min	10	10	11	11	12	12	11	12	12	12	13	13
Mit	11	11	13	12	13	13	12	13	13	12	13	14
Max	11	13	13	13	14	14	13	14	14	13	14	14
Tag	**26.**	**28.**	**03.**	**29.**	**28.**	**07.**	**02.**	**28.**	**01.**	**31.**	**13.**	**24.**

Wassertemperatur in °C

Mon	I	II	III	IV	V	VI	VII	VIII	IX	X	XI	XII
Tag	**31.**	**28.**	**31.**	**30.**	**31.**	**30.**	**31.**	**28.**	**06.**	**01.**	**01.**	**31.**
Min	12.5	12.5	12.5	12.5	12.5	12.5	12.5	12.5	12.5	12.5	12.5	12.5
Mit	12.5	12.5	12.5	12.5	12.5	12.5	12.5	12.5	12.5	12.6	12.5	12.5
Max	12.5	12.5	12.5	12.5	12.5	12.5	12.5	12.6	12.6	12.8	12.7	12.5
Tag	**31.**	**28.**	**31.**	**30.**	**31.**	**30.**	**31.**	**28.**	**06.**	**31.**	**01.**	**31.**

Leitfähigkeit

Mon	I	II	III	IV	V	VI	VII	VIII	IX	X	XI	XII
Tag												
Min												
Mit												
Max												
Tag												

Trübung

Mon	I	II	III	IV	V	VI	VII	VIII	IX	X	XI	XII
Tag												
Min												
Mit												
Max												
Tag												

Mittelwerte und Extremwerte

	Schüttung		Temperatur		Leitfähigkeit		Trübung	
	Wert	**Datum**	Wert	**Datum**	Wert	**Datum**	Wert	**Datum**
Berichtsjahr								
Min	10	**03.01.06**	12.5	**28.08.06**				
Mit	13		12.5					
Max	14	**07.06.06**	12.8	**31.10.06**				
Reihe 1999-2006								
Min	9	**11.07.02**	12.3	**13.08.99**				
Mit			12.4					
Max	17	**07.11.00**	12.8	**31.10.06**				

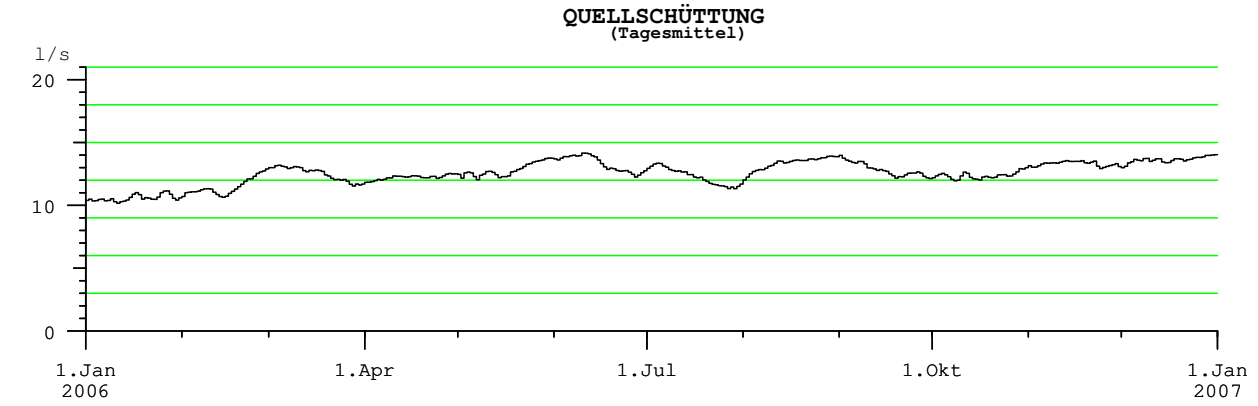

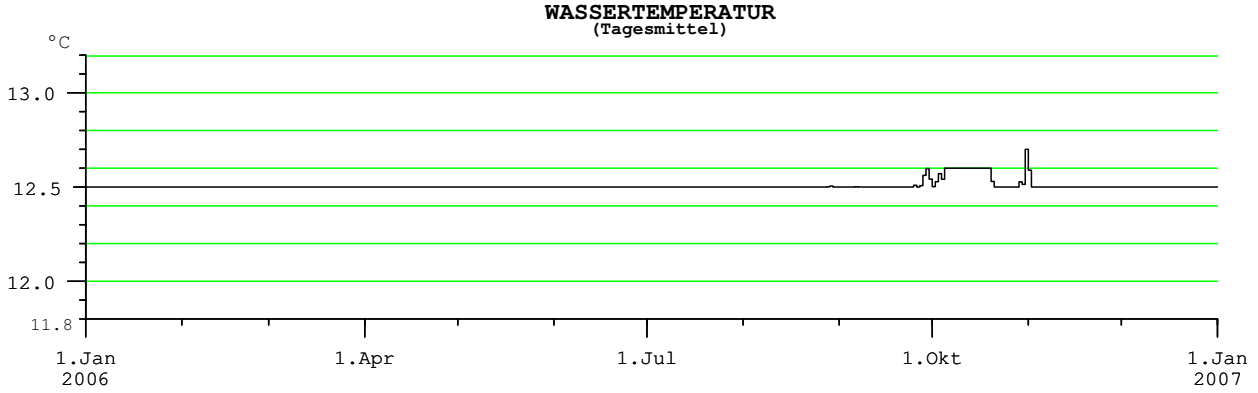

Anmerkungen

derzeit keine Trübungsmessung
Leitfähigkeit gerätetechnisch bedingt nicht auswertbar

Hauptwerte der Quellschüttung, Wassertemperatur, Leitfähigkeit und Trübung

Nr.: 58 **BRUNNADERQUELLE** Mst.Nr.: **395913**

Gewässer: **Sulzbach** Kat.Gemeinde: **Falkenstein** Seehöhe: **745.00** m.ü.A.

Art: **verdeckte Karstquelle** Gebirgsgruppe: **Waldheimat** Beobachtungsbeginn: **1998**

Quellschüttung: Tagesmittel in l/s

Tag	I	II	III	IV	V	VI	VII	VIII	IX	X	XI	XII
1.	56	53	51	58	67	61	53	47	44	47		37
2.	53	51	51	60	67	62	53	44	45	47		37
3.	52	51	51	62	68	62	53	45	45	46		37
4.	53	51	49	64	68	62	53	43	46	46		37
5.	53	50	49	65	69	61	53	43	47	45		38
6.	52	50	49	64	68	61	54	44	47	45		
7.	52	50	50	66	68	60	53	45	48	46		
8.	53	49	49	67	69	60	52	45	48	46	39	43
9.	55	49	47	67	68	60	52	45	48	45	39	44
10.	55	49	48	69	68	59	52	46	48	45	40	
11.	54	49	48	69	69	59	54	46	48	44	39	
12.	54	50	47	68	69	59	54	45	49	44	38	
13.	55	50	48	68	69	59	54	44	50	43		38
14.	54	50	50	69	70	57	54	45	48	43		38
15.	54	50	49	69	69	57	53	45	49	44		38
16.	53	49	49	70	70	57	53	45	48	42		38
17.	52	49	49	71	68	57	52	45	48	42		38
18.	52	49	49	72	67	57	49	46	47	41		38
19.	51	49	48	72	67	57	48	46	47	42		38
20.	52	50	48	71	65	56	49	46	47	43		38
21.	53	49	49	70	64	55	49	45	47	42	38	38
22.	53	49	50	71	63	55	48	46	47	41	38	38
23.	53	50	49	69	63	55	45	46	47	42	37	38
24.	53	51	49	68	63	55	46	45	47			37
25.	53	51	50	70	63	55	46	46	46			37
26.	53	51	50	71	63	55	47	46	45			37
27.	52	51	53	70	62	55	48	47	45			37
28.	52	51	53	67	63	55	47	46	46			37
29.	52		54	68	64	54	47	43	46			37
30.	51		55	67	63	52	47	43	47		38	37
31.	53		57		63		46	43		39		36

Überschreitungsdauer der Quellschüttung

Berichtsjahr(J) **Reihe(R): 1998-2006, Fehljahre: 1**

Tage	(J)	(R)	Tage	(J)	(R)	Tage	(J)	(R)	Tage	(J)	(R)
0	72	82	**36**	68	64	**182**	50	48	**329**	39	37
1	72	79	**55**	63	59	**205**	49	47	**347**	38	35
2	72	78	**73**	60	56	**228**	48	45	**356**	37	33
3	71	77	**91**	56	54	**251**	47	44	**360**	37	32
6	71	75	**114**	54	52	**274**	46	43	**362**	37	31
9	70	74	**137**	53	51	**292**	45	41	**364**	36	29
18	69	69	**160**	51	49	**310**	44	39	**365**	36	26

Mon	I	II	III	IV	V	VI	VII	VIII	IX	X	XI	XII
Quellschüttung in l/s												
Tag	**25.**	**08.**	**09.**	**01.**	**27.**	**29.**	**23.**	**31.**	**01.**	**31.**	**23.**	**31.**
Min	50	47	46	57	61	52	44	42	43	39	37	36
Mit	53	50	50	68	66	58	50	45	47			38
Max	58	54	58	72	71	63	55	48	51	50	40	44
Tag	**01.**	**01.**	**31.**	**19.**	**16.**	**04.**	**07.**	**01.**	**14.**	**06.**	**10.**	**08.**
Wassertemperatur in °C												
Tag	**18.**	**01.**	**01.**	**17.**	**12.**	**03.**	**01.**	**14.**	**13.**		**30.**	**26.**
Min	9.6	9.8	10.1	9.8	10.1	10.4	10.6	10.8	10.8		10.9	10.9
Mit	9.9	10.0	10.2	9.9	10.2	10.5	10.8	10.9				10.9
Max	10.3	10.1	10.2	10.2	10.4	10.6	10.9	10.9	10.9		10.9	11.0
Tag	**07.**	**24.**	**13.**	**01.**	**29.**	**30.**	**31.**	**01.**	**15.**		**30.**	**11.**
Leitfähigkeit in µS/cm												
Tag	**01.**	**01.**	**01.**	**25.**	**11.**	**06.**	**30.**	**01.**	**16.**		**30.**	**08.**
Min	504	521	542	517	513	533	538	542	531		600	597
Mit	528	539	555	528	530	542	552	566				606
Max	549	551	563	550	546	551	561	576	577		600	611
Tag	**07.**	**27.**	**13.**	**01.**	**21.**	**30.**	**19.**	**21.**	**01.**		**30.**	**17.**
Trübung												
Tag												
Min												
Mit												
Max												
Tag												

Mittelwerte und Extremwerte

	Schüttung		Temperatur		Leitfähigkeit		Trübung	
	Wert	**Datum**	Wert	**Datum**	Wert	**Datum**	Wert	**Datum**
Berichtsjahr								
Min	36	**31.12.06**	9.6	**18.01.06**	504	**01.01.06**		
Mit	52		10.4		550			
Max	72	**19.04.06**	11.0	**11.12.06**	611	**17.12.06**		
Reihe 1998-2006								
Min	26	**12.05.03**	9.2	**30.01.05**	402	**25.08.05**		
Mit	49		11.0		586			
Max	82	**03.04.00**	11.3	**20.08.03**	616	**06.06.01**		

QUELLSCHÜTTUNG _____ **/ LEITFÄHIGKEIT** .....
(Tagesmittel)

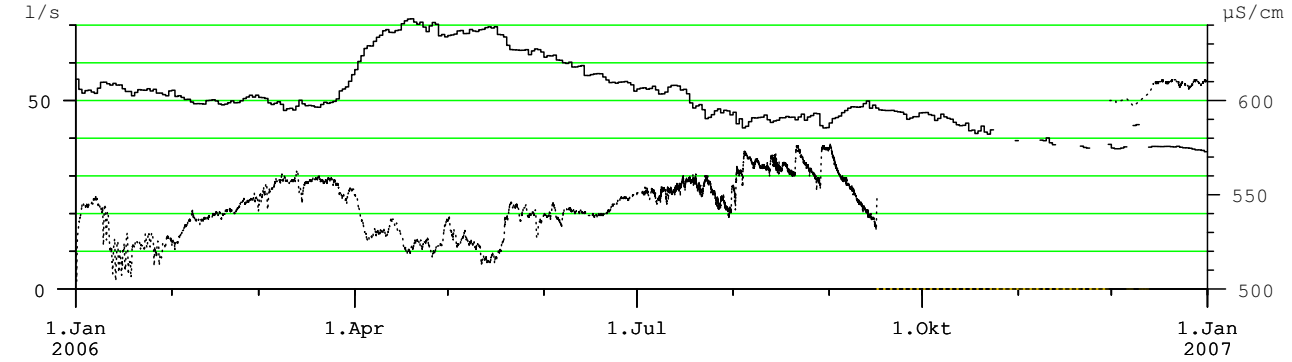

WASSERTEMPERATUR

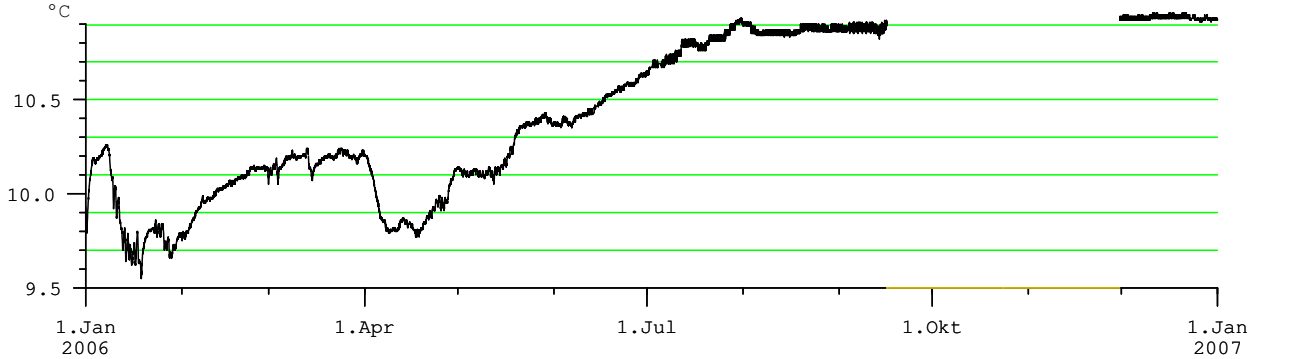

Anmerkungen

derzeit keine Trübungsmessung
gerätetechnisch bedingte Datenausfälle

Hauptwerte der Quellschüttung, Wassertemperatur, Leitfähigkeit und Trübung

Nr.: 59 **ROßLOCHQUELLE** Mst.Nr.: **395822**

Gewässer: **Mürz** Kat.Gemeinde: **Mürzsteg** Seehöhe: **820.00** m.ü.A.

Art: **Karstquelle** Gebirgsgruppe: **Königskogel** Beobachtungsbeginn: **1997**

Quellschüttung: Tagesmittel in l/s

Mon	I	II	III	IV	V	VI	VII	VIII	IX	X	XI	XII
1.	136	124	104	658	985	823	560	367	531	289	275	305
2.	138	121	105	690	962	787	580	369	479	286	246	292
3.	140	122	105	723	938	1029	538	384	449	275	234	284
4.	141	124	103	668	943	1105	505	573	434	275	231	278
5.	140	125	106	552	933	1110	469	529	421	280	228	276
6.	137	115	108	499	909	1086	449	523	407	279	248	267
7.	140	113	110	445	894	1055	526	842	399	266	262	268
8.	142	112	108	427	873	1029	868	1139	408	266	295	276
9.	143	112	106	466	861	965	862	1092	392	265	430	276
10.	139	114	109	546	863	936	777	1019	380	264	498	292
11.	138	116	111	657	869	968	732	943	371	256	354	279
12.	143	117	112	589	857	923	801	863	364	253	422	259
13.	145	119	114	499	861	873	728	840	349	257	403	256
14.	135	116	112	457	883	816	659	779	346	256	558	259
15.	134	112	110	543	871	773	609	719	341	252	764	255
16.	131	111	112	669	866	729	561	656	333	248	687	240
17.	123	113	109	755	882	695	528	616	337	238	594	229
18.	124	113	106	786	886	662	505	569	324	237	516	228
19.	128	110	107	809	923	630	485	543	329	227	466	229
20.	129	112	112	829	930	606	459	583	429	225	422	233
21.	124	118	117	818	927	574	459	756	377	228	381	243
22.	129	123	123	845	897	551	473	666	342	229	345	231
23.	133	122	142	872	890	536	451	596	331	219	334	225
24.	136	117	142	915	844	516	456	536	324	220	329	215
25.	123	116	134	952	785	497	447	511	310	223	339	211
26.	123	116	163	971	737	489	425	500	309	223	365	213
27.	123	118	454	980	836	483	413	481	308	224	358	214
28.	126	110	718	997	870	507	394	456	293	219	324	201
29.	121		688	1022	881	526	391	530	291	226	317	203
30.	123		525	1020	877	576	375	542	292	335	326	204
31.	123		536		869		370	561		290		197

Überschreitungsdauer der Quellschüttung

Berichtsjahr(J) **Reihe(R): 1997-2006, Fehljahre: 1**

Tage	(J)	(R)	Tage	(J)	(R)	Tage	(J)	(R)	Tage	(J)	(R)
0	1169	1169	36	881	704	182	367	300	329	116	158
1	1110	1079	55	842	612	205	310	270	347	111	135
2	1105	1054	73	737	536	228	275	248	356	108	123
3	1092	1025	91	656	479	251	237	228	360	106	117
6	1029	952	114	542	419	274	213	206	362	105	112
9	1020	915	137	497	371	292	138	190	364	103	108
18	952	841	160	429	334	310	124	173	365	99	99

Quellschüttung in l/s

Mon	I	II	III	IV	V	VI	VII	VIII	IX	X	XI	XII
Tag	29.	28.	04.	08.	26.	26.	31.	03.	28.	22.	05.	31.
Min	119	101	99	417	713	469	363	339	287	214	220	190
Mit	133	116	190	722	884	762	544	648	367	253	385	246
Max	153	128	758	1065	1024	1169	921	1169	555	375	781	320
Tag	13.	05.	28.	30.	01.	05.	09.	08.	01.	30.	15.	01.

Wassertemperatur in °C

Mon	I	II	III	IV	V	VI	VII	VIII	IX	X	XI	XII
Tag	01.	01.	28.	30.	02.	09.	14.	15.	03.	01.	21.	01.
Min	6.5	6.5	5.7	5.5	5.5	5.5	5.9	5.9	6.2	6.3	6.1	6.2
Mit	6.5	6.6	6.5	5.8	5.5	5.7	6.1	6.1	6.3	6.4	6.3	6.3
Max	6.6	6.6	6.7	6.0	5.6	6.0	6.2	6.3	6.4	6.5	6.6	6.4
Tag	20.	18.	27.	01.	28.	30.	26.	05.	21.	30.	10.	31.

Leitfähigkeit in µS/cm

Mon	I	II	III	IV	V	VI	VII	VIII	IX	X	XI	XII
Tag	01.	02.	31.	30.	21.	06.	12.	10.	01.	01.	19.	01.
Min	327	330	277	210	196	201	227	228	278	303	245	287
Mit	329	331	327	246	214	238	265	265	294	313	287	302
Max	331	334	334	277	230	270	290	296	303	323	322	315
Tag	29.	28.	22.	01.	05.	30.	31.	04.	30.	31.	01.	31.

Trübung

Mon	I	II	III	IV	V	VI	VII	VIII	IX	X	XI	XII
Tag												
Min												
Mit												
Max												
Tag												

Mittelwerte und Extremwerte

	Schüttung		Temperatur		Leitfähigkeit		Trübung	
	Wert	Datum	Wert	Datum	Wert	Datum	Wert	Datum
Berichtsjahr								
Min	99	04.03.06	5.5	02.05.06	196	21.05.06		
Mit	439		6.2		284			
Max	1169	05.06.06	6.7	27.03.06	334	22.03.06		
Reihe 1997-2006								
Min	99	04.03.06	5.4	11.05.00	180	01.05.00		
Mit	373		6.2		287			
Max	1227	08.07.97	6.7	27.03.06	334	22.03.06		

QUELLSCHÜTTUNG _____ / LEITFÄHIGKEIT .....

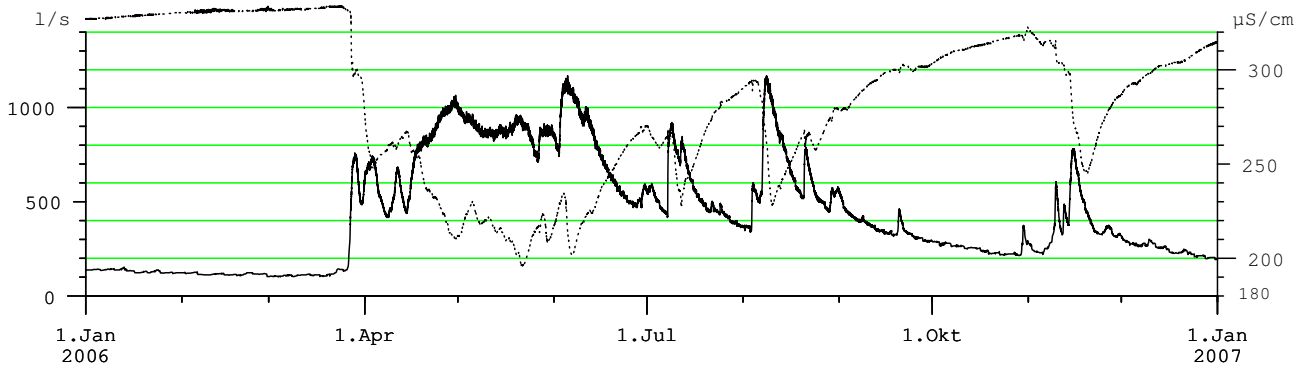

WASSERTEMPERATUR
(Tagesmittel)

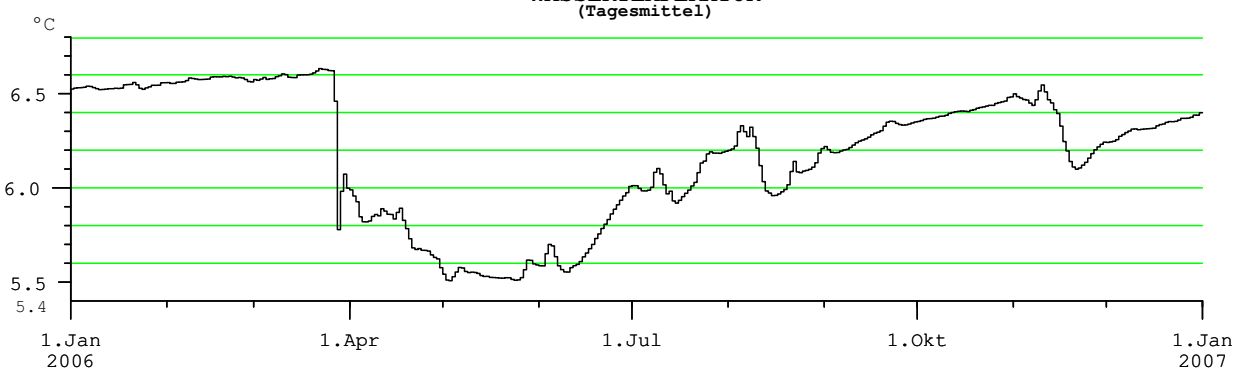

Anmerkungen

derzeit keine Trübungsmessung

Hauptwerte der Quellschüttung, Wassertemperatur, Leitfähigkeit und Trübung

Nr.: 60 **SIEBENQUELLEN I** Mst.Nr.: **396093**

Gewässer: **Mürz** Kat.Gemeinde: **Krampen / Neuberg** Seehöhe: **796.70** m.ü.A.

Art: **Karstquelle** Gebirgsgruppe: **Schneealpe** Beobachtungsbeginn: **1995**

Quellschüttung: Tagesmittel in l/s

Mon	I	II	III	IV	V	VI	VII	VIII	IX	X	XI	XII
Tag												
1.	95	96	83	736	1071	848	994	276	480	277	215	295
2.	95	97	82	756	963	750	960	274	427	271	217	283
3.	91	99	83	798	941	1367	818	267	401	267	227	276
4.	92	99	83	722	1065	1487	748	464	385	258	251	268
5.	93	95	83	584	1069	1338	713	397	376	245	274	264
6.	93	95	82	519	1020	1078	669	396	369	234	284	305
7.	93	94	82	451	982	972	629	1457	364	229	272	318
8.	93	94	132	421	908	942	640	1966	361	223	279	323
9.	93	93	159	452	925	958	592	1926	352	223	293	396
10.	92	92	106	539	1001	1454	551	1412	343	223	386	419
11.	92	91	97	638	1029	1679	525	1143	336	222	353	342
12.	93	89	99	552	931	1380	496	964	332	222	333	305
13.	93	91	99	477	1011	1329	483	993	338	226	313	299
14.	94	92	100	415	1158	1429	470	875	345	226	331	290
15.	94	92	100	410	1051	1437	462	778	348	223	778	282
16.	94	88	100	645	1119	1257	426	705	385	227	697	271
17.	94	89	100	783	1210	1291	403	657	375	262	626	261
18.	94	90	100	794	1205	1120	390	612	360	323	543	255
19.	94	90	100	829	1634	1067	377	564	350	287	477	246
20.	92	91	101	902	1422	1021	370	530	403	216	499	237
21.	90	91	102	935	1259	930	362	505	394	210	582	228
22.	91	89	102	929	1111	910	352	466	340	211	532	219
23.	92	88	105	1003	1180	790	354	446	308	212	431	211
24.	91	87	106	1170	907	715	346	430	294	214	362	207
25.	91	87	119	1403	741	775	329	419	289	213	333	202
26.	91	86	143	1440	760	859	319	420	285	212	341	201
27.	90	86	454	1403	1440	1406	305	410	283	210	355	201
28.	90	85	869	1632	1369	1156	299	398	277	220	354	201
29.	89		762	1672	1308	1088	296	419	277	222	318	199
30.	91		554	1341	1238	1127	291	439	278	212	302	202
31.	95		568		997		285	484		212		199

Überschreitungsdauer der Quellschüttung

Berichtsjahr(J) **Reihe(R): 1995-2006**

Tage	(J)	(R)	Tage	(J)	(R)	Tage	(J)	(R)	Tage	(J)	(R)
0	2494	2498	36	1127	847	182	342	234	329	92	105
1	1926	1998	55	993	677	205	296	211	347	89	92
2	1679	1909	73	875	564	228	272	194	356	86	84
3	1672	1763	91	741	465	251	223	171	360	83	80
6	1487	1499	114	543	381	274	202	147	362	82	77
9	1440	1378	137	431	314	292	100	133	364	82	67
18	1380	1120	160	385	266	310	94	119	365	78	42

Mon	I	II	III	IV	V	VI	VII	VIII	IX	X	XI	XII
Quellschüttung in l/s												
Tag	29.	28.	07.	15.	25.	24.	31.	03.	28.	27.	01.	29.
Min	88	83	78	396	702	673	279	261	266	199	210	197
Mit	92	91	189	845	1098	1132	492	693	349	233	385	265
Max	97	101	888	1816	1882	2068	1025	2494	528	335	890	441
Tag	02.	04.	28.	28.	27.	10.	01.	07.	01.	18.	15.	10.
Wassertemperatur												
Tag												
Min												
Mit												
Max												
Tag												
Leitfähigkeit in µS/cm												
Tag	01.	06.	27.	27.	20.	30.	08.	08.	16.	01.	11.	10.
Min	335	338	308	292	280	252	262	247	276	289	257	270
Mit	338	343	344		297	294	279	276	285	292	276	282
Max	350	349	360	332	312	317	293	295	290	296	299	291
Tag	31.	27.	21.	07.	02.	03.	30.	02.	11.	27.	05.	29.
Trübung in FNU												
Tag	01.	22.	09.	09.	26.	22.	12.	02.	29.	31.	30.	29.
Min	0.2	0.2	0.2	0.4	0.3	0.3	0.3	0.3	0.3	0.3	0.2	0.2
Mit	0.2	0.2	0.4		0.6	0.7	0.4	0.7	0.4	0.4	0.3	0.2
Max	0.5	0.5	4.8	5.5	5.5	5.5	2.2	5.5	1.5	0.7	1.1	0.2
Tag	11.	16.	09.	24.	08.	26.	27.	08.	16.	26.	10.	07.

Mittelwerte und Extremwerte

	Schüttung		Temperatur		Leitfähigkeit		Trübung	
	Wert	Datum	Wert	Datum	Wert	Datum	Wert	Datum
Berichtsjahr								
Min	78	07.03.06			247	08.08.06	0.2	29.12.06
Mit	490				301		0.4	
Max	2494	07.08.06			360	21.03.06	5.5	24.04.06
Reihe 1995-2006								
Min	42	13.03.04			180	15.05.97	0.0	02.01.03
Mit	373				262		0.4	
Max	2498	29.04.00			360	21.03.06	6.0	26.04.00

QUELLSCHÜTTUNG _____ / LEITFÄHIGKEIT .....
(Tagesmittel)

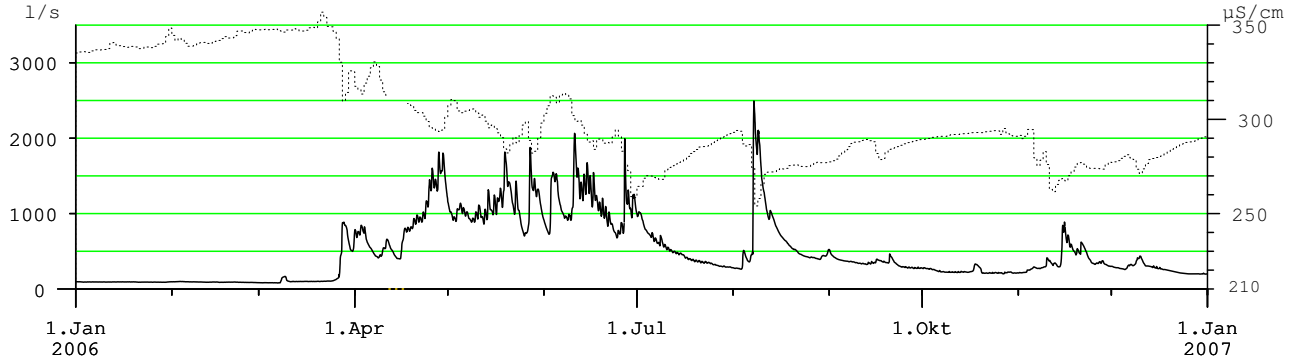

TRÜBUNG
(Tagesmittel)

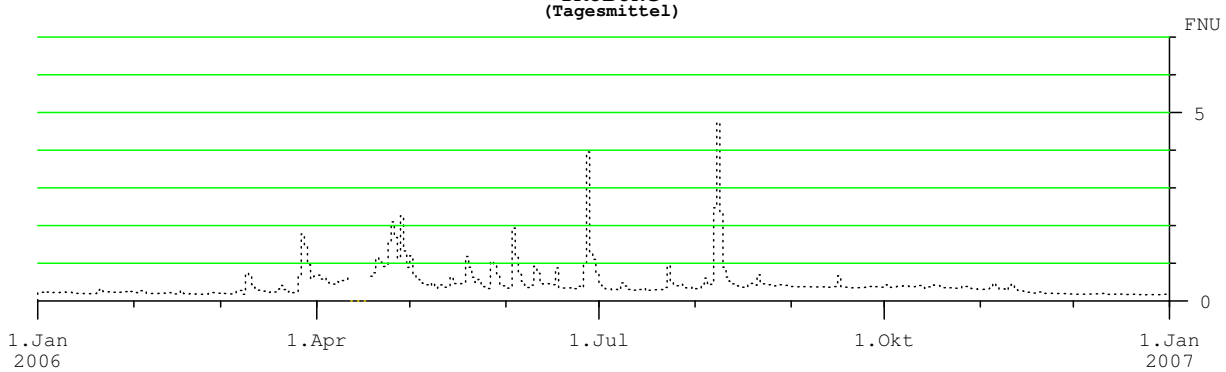

Anmerkungen

alle Parameter kontinuierlich alle 30 Minuten gemessen
Trübungswerte des unbehandelten Rohwassers; derzeit keine Temperaturmessung
gerätetechnisch bedingte Datenausfälle

Hauptwerte der Quellschüttung, Wassertemperatur, Leitfähigkeit und Trübung

Nr.: 61 **HAMMERBACHQUELLE** Mst.Nr.: **395855**

Gewässer: **Hammerbach** Kat.Gemeinde: **Peggau** Seehöhe: **410.00** m.ü.A.

Art: **Karstquelle** Gebirgsgruppe: **Tanneben** Beobachtungsbeginn: **1994**

Quellschüttung: Tagesmittel in l/s

Tag	I	II	III	IV	V	VI	VII	VIII	IX	X	XI	XII
1.	141	136	175	198	241	182	218	159	153	175	169	150
2.	144	137	173	193	223	176	200	160	151	173	165	150
3.	143	137	170	187	224	177	192	168	148	173	161	150
4.	140	137	171	181	207	174	187	194	146	194	160	150
5.	138	135	171	178	200	170	181	172	143	206	160	149
6.	138	134	168	174	194	170	178	167	139	197	159	148
7.	138	132	166	167	190	168	178	168	138	192	157	148
8.	138	133	164	164	187	166	184	166	139	187	155	148
9.	138	135	166	164	184	164	170	165	138	184	153	147
10.	137	134	168	164	179	164	165	165	135	181	153	148
11.	141	132	169	169	175	163	163	166	131	180	152	145
12.	145	130	170	164	170	159	161	169	129	179	153	144
13.	143	129	166	160	169	156	160	170	129	176	155	143
14.	141	127	163	160	168	155	160	168	127	176	154	141
15.	144	127	160	158	167	156	160	167	127	174	152	140
16.	144	129	159	158	165	156	156	168	152	174	151	139
17.	141	133	158	158	160	158	156	167	167	172	150	139
18.	146	135	157	158	159	160	155	166	326	172	149	143
19.	145	147	157	156	161	159	155	163	263	172	147	144
20.	145	161	163	155	225	160	154	164	217	173	148	140
21.	145	173	183	153	211	160	155	163	200	171	149	140
22.	145	178	190	153	200	160	155	162	194	169	164	138
23.	141	180	203	153	192	160	157	162	189	167	170	137
24.	133	181	201	153	188	161	156	161	185	172	166	136
25.	131	185	196	153	191	162	156	162	184	185	161	136
26.	130	182	201	153	189	164	156	162	181	177	158	135
27.	131	177	219	155	187	164	157	161	179	171	155	131
28.	133	175	219	179	185	166	153	159	181	169	154	129
29.	134		245	237	186	292	160	163	177	169	153	129
30.	134		218	211	200	277	163	161	176	174	151	129
31.	134		205		192		159	158		171		129

Überschreitungsdauer der Quellschüttung

Berichtsjahr(J) **Reihe(R): 1995-2006**

Tage	(J)	(R)	Tage	(J)	(R)	Tage	(J)	(R)	Tage	(J)	(R)
0	442	1623	36	192	292	182	161	168	329	136	98
1	292	590	55	185	257	205	159	161	347	131	80
2	277	528	73	179	235	228	156	153	356	129	67
3	263	513	91	174	217	251	153	145	360	129	60
6	237	459	114	170	199	274	148	137	362	127	58
9	223	434	137	167	186	292	144	131	364	127	52
18	206	359	160	164	176	310	140	121	365	126	42

Quellschüttung in l/s

Mon	I	II	III	IV	V	VI	VII	VIII	IX	X	XI	XII
Tag	25.	15.	18.	24.	18.	13.	28.	31.	14.	22.	18.	31.
Min	128	126	155	151	158	154	151	155	126	167	146	127
Mit	139	148	180	169	189	172	166	165	168	178	156	141
Max	148	187	264	251	264	355	235	216	442	212	176	152
Tag	17.	25.	29.	29.	20.	29.	01.	03.	18.	05.	22.	02.

Wassertemperatur in °C

Mon	I	II	III	IV	V	VI	VII	VIII	IX	X	XI	XII
Tag	31.	27.	21.	11.	03.	12.	02.	01.	17.	25.	30.	30.
Min	8.1	7.5	7.5	8.1	8.5	8.9	9.4	9.7	9.8	9.6	9.0	8.4
Mit	8.2	7.9	7.6	8.1	8.6	9.0	9.5	9.8	9.9	9.8	9.2	8.7
Max	8.3	8.1	8.1	8.5	8.9	9.5	9.7	9.9	9.9	9.9	9.6	9.0
Tag	01.	01.	29.	29.	31.	29.	31.	29.	18.	05.	01.	01.

Leitfähigkeit in µS/cm

Mon	I	II	III	IV	V	VI	VII	VIII	IX	X	XI	XII
Tag	21.	26.	04.	28.	16.	28.	27.	31.	17.	27.	24.	19.
Min	348	343	341	346	356	355	364	353	352	355	347	343
Mit	352	351	355	357	369	369	375	365	368	363	355	351
Max	361	360	378	389	391	402	386	388	407	382	362	358
Tag	27.	21.	29.	29.	20.	29.	08.	05.	19.	05.	08.	29.

Trübung in FNU

Mon	I	II	III	IV	V	VI	VII	VIII	IX	X	XI	XII
Tag	06.	08.	08.	08.	11.	28.	21.	01.	07.	31.	05.	15.
Min	1.6	2.6	2.9	4.2	4.9	4.8	4.6	4.8	4.9	3.6	2.8	2.0
Mit	3.1	4.7	6.4	6.2	7.1	8.6	7.1	6.1	8.4	4.9	4.1	3.3
Max	7.5	11.0	55.5	27.2	26.3	87.6	29.2	9.4	209	8.4	8.4	5.2
Tag	15.	25.	29.	29.	01.	29.	01.	04.	18.	05.	23.	02.

Mittelwerte und Extremwerte

	Schüttung		Temperatur		Leitfähigkeit		Trübung	
	Wert	Datum	Wert	Datum	Wert	Datum	Wert	Datum
Berichtsjahr								
Min	126	15.02.06	7.5	21.03.06	341	04.03.06	1.6	06.01.06
Mit	164		8.9		361		5.8	
Max	442	18.09.06	9.9	05.10.06	407	19.09.06	209	18.09.06
Reihe 1995-2006								
Min	42	14.07.02	6.5	10.02.00	287	24.09.96	0.0	15.01.96
Mit	187		8.8		349		15.7	
Max	1623	21.08.05	11.3	14.08.99	446	27.08.05	1636	11.08.02

QUELLSCHÜTTUNG _____ / LEITFÄHIGKEIT .....
(Tagesmittel)

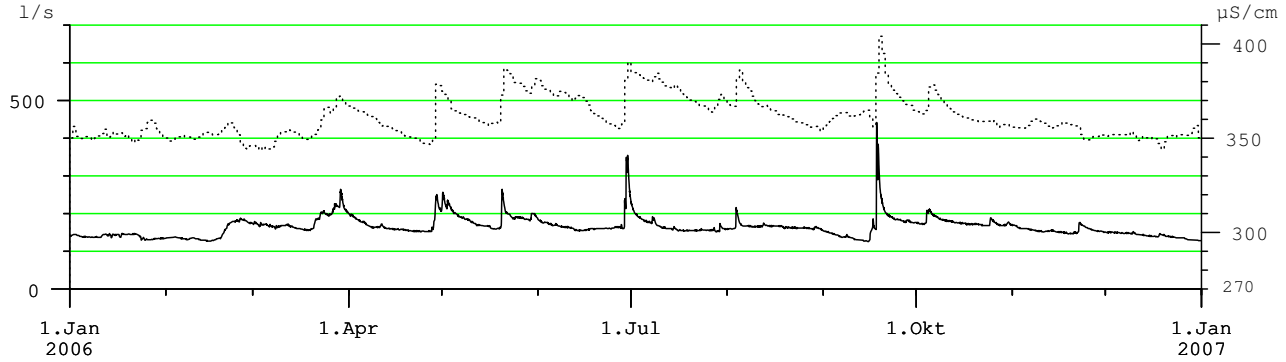

WASSERTEMPERATUR _____ / TRÜBUNG .....

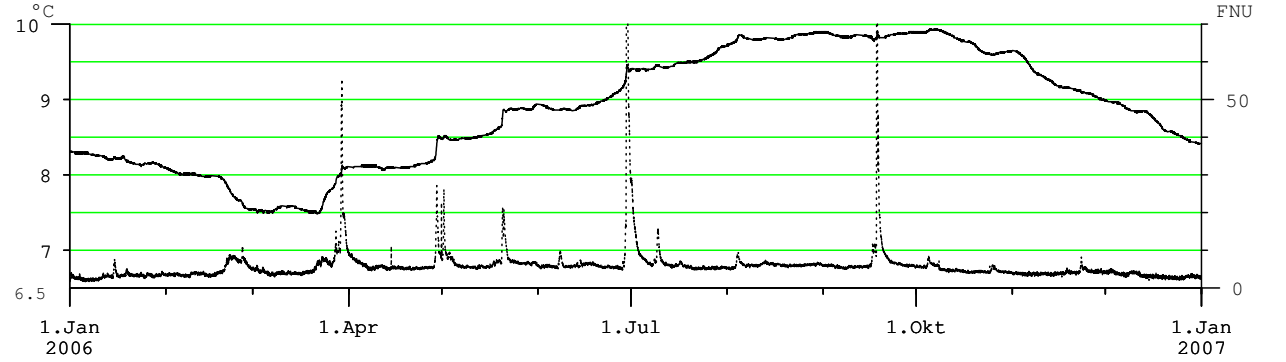

Anmerkungen

Hauptwerte der Quellschüttung, Wassertemperatur, Leitfähigkeit und Trübung

Nr.: 62 **REIHBACHQUELLE** Mst.Nr.: **395848**

Gewässer: **Reihbach** Kat.Gemeinde: **Gressenberg** Seehöhe: **1360.00** m.ü.A.

Art: **Kluftquelle** Gebirgsgruppe: **Koralm** Beobachtungsbeginn: **1996**

Quellschüttung: Tagesmittel in l/s

Tag	I	II	III	IV	V	VI	VII	VIII	IX	X	XI	XII
1.	23	20	19	18	19	19	20	21	21	20	20	19
2.	22	20	19	18	18	19	20	21	21	20	20	19
3.	22	20	19	18	18	19	20	21	21	20	20	19
4.	22	20	19	18	18	19	20	21	21	20	20	19
5.	22	20	19	18	18	19	20	21	21	20	20	19
6.	22	20	19	18	18	19	20	21	21	20	20	18
7.	22	20	19	17	18	19	20	21	21	20	20	18
8.	22	20	19	17	18	20	20	21	21	20	19	18
9.	22	20	19	17	18	20	20	21	20	20	19	18
10.	22	20	18	17	18	20	20	21	20	20	19	18
11.	22	20	19	17	18	20	20	21	20	20	19	18
12.	21	20	19	17	18	20	20	21	20	20	19	18
13.	21	20	18	17	18	20	21	21	20	20	19	18
14.	21	19	18	17	18	20	21	21	20	20	19	18
15.	21	19	18	17	18	20	21	21	20	20	19	18
16.	21	19	18	17	18	20	21	21	20	20	19	18
17.	21	19	18	17	18	20	21	21	20	20	19	18
18.	21	19	18	17	18	20	21	21	20	20	19	18
19.	21	19	18	17	18	20	21	21	21	20	19	18
20.	21	19	18	17	18	20	21	21	21	20	19	18
21.	21	19	18	17	18	20	21	21	21	20	19	18
22.	21	19	18	17	18	20	21	21	21	20	19	17
23.	21	19	18	17	18	20	21	21	21	20	19	17
24.	21	19	18	17	18	20	21	21	21	20	19	17
25.	21	19	18	17	18	20	21	21	21	20	19	17
26.	21	19	18	17	18	20	21	21	21	20	19	17
27.	20	19	18	17	18	20	21	21	21	20	19	17
28.	20	19	18	18	19	20	21	21	20	20	19	17
29.	20		18	19	19	20	21	21	20	20	19	17
30.	20		18	19	19	20	21	21	20	20	19	17
31.	20		18		19		21	21		20		17

Überschreitungsdauer der Quellschüttung

Berichtsjahr(J) **Reihe(R): 1997-2006**

Tage	(J)	(R)	Tage	(J)	(R)	Tage	(J)	(R)	Tage	(J)	(R)
0	23	30	**36**	21	23	**182**	20	17	**329**	18	14
1	22	27	**55**	21	21	**205**	19	17	**347**	17	13
2	22	27	**73**	21	20	**228**	19	16	**356**	17	12
3	22	27	**91**	21	20	**251**	19	16	**360**	17	12
6	22	27	**114**	20	19	**274**	18	16	**362**	17	12
9	22	27	**137**	20	19	**292**	18	15	**364**	17	12
18	21	26	**160**	20	18	**310**	18	15	**365**	17	11

Quellschüttung in l/s

Mon	I	II	III	IV	V	VI	VII	VIII	IX	X	XI	XII
Tag	**30.**	**25.**	**29.**	**16.**	**05.**	**01.**	**06.**	**25.**	**07.**	**29.**	**24.**	**28.**
Min	20	19	17	17	17	19	20	20	20	19	18	17
Mit	21	20	18	17	18	20	21	21	21	20	19	18
Max	23	20	19	20	19	21	22	22	21	21	20	19
Tag	**01.**	**01.**	**01.**	**29.**	**30.**	**25.**	**16.**	**25.**	**01.**	**01.**	**01.**	**01.**

Wassertemperatur in °C

Mon	I	II	III	IV	V	VI	VII	VIII	IX	X	XI	XII
Tag	**01.**	**01.**	**01.**	**29.**	**01.**	**07.**	**01.**	**25.**	**01.**	**01.**	**01.**	**01.**
Min	6.0	6.0	6.0	6.0	6.0	6.0	6.0	6.0	6.0	6.0	6.0	6.1
Mit	6.0	6.0	6.0	6.0	6.0	6.0	6.0	6.0	6.0	6.0	6.1	6.1
Max	6.0	6.0	6.1	6.1	6.1	6.0	6.0	6.0	6.1	6.1	6.1	6.1
Tag	**22.**	**14.**	**15.**	**01.**	**19.**	**01.**	**19.**	**25.**	**17.**	**27.**	**01.**	**14.**

Leitfähigkeit in µS/cm

Mon	I	II	III	IV	V	VI	VII	VIII	IX	X	XI	XII
Tag	**27.**	**24.**	**29.**	**29.**	**01.**	**01.**	**05.**	**01.**	**01.**	**01.**	**01.**	**25.**
Min	128	127	124	119	119	122	124	125	126	127	127	126
Mit	129	127	125	122	121	123	124		126	127	127	127
Max	129	128	127	124	122	124	125	127	127	128	128	128
Tag	**01.**	**01.**	**01.**	**01.**	**30.**	**29.**	**28.**	**29.**	**24.**	**14.**	**20.**	**01.**

Trübung

Mon	I	II	III	IV	V	VI	VII	VIII	IX	X	XI	XII
Tag												
Min												
Mit												
Max												
Tag												

Mittelwerte und Extremwerte

	Schüttung		Temperatur		Leitfähigkeit		Trübung	
	Wert	**Datum**	Wert	**Datum**	Wert	**Datum**	Wert	**Datum**
Berichtsjahr								
Min	17	**16.04.06**	6.0	**01.01.06**	119	**29.04.06**		
Mit	19		6.0		125			
Max	23	**01.01.06**	6.1	**14.12.06**	129	**01.01.06**		
Reihe 1997-2006								
Min	11	**17.06.02**	5.8	**07.01.97**	106	**26.04.98**		
Mit	18		6.0		116			
Max	30	**21.10.99**	6.3	**23.06.03**	129	**08.11.05**		

QUELLSCHÜTTUNG _____ / LEITFÄHIGKEIT .....

(Tagesmittel)

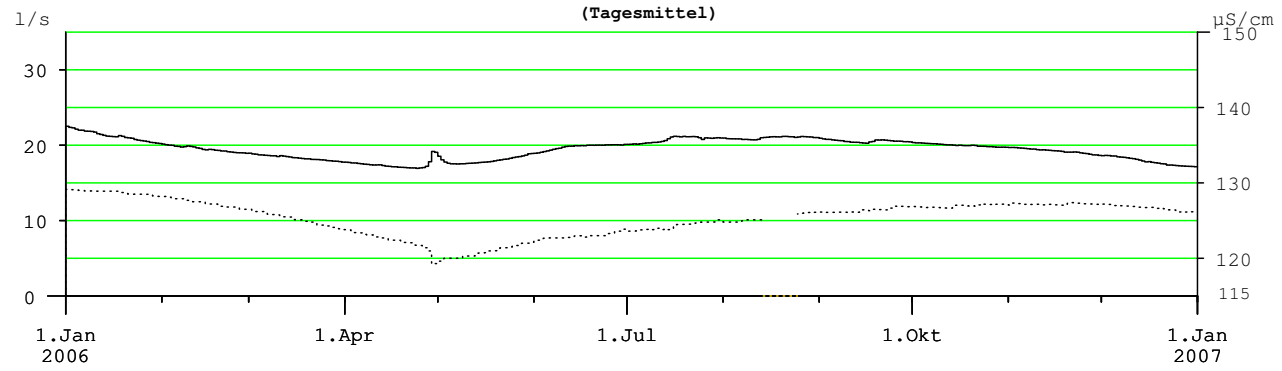

WASSERTEMPERATUR

(Tagesmittel)

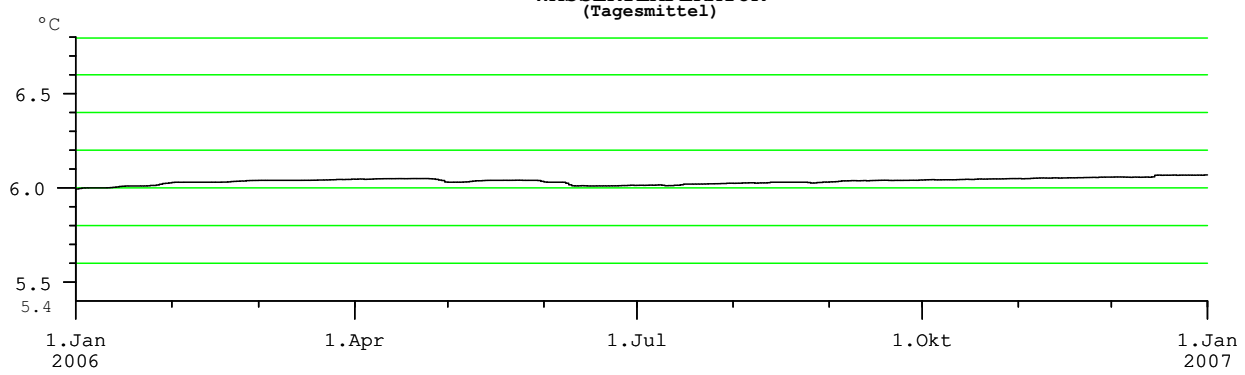

Anmerkungen

derzeit keine Trübungsmessung
gerätetechnisch bedingte Datenausfälle

Hauptwerte der Quellschüttung, Wassertemperatur, Leitfähigkeit und Trübung

Nr.: 63 **SCHWARZBODENQUELLE** Mst.Nr.: **395426**

Gewässer: **Drau** Kat.Gemeinde: **Thal** Seehöhe: **1200.00** m.ü.A.

Art: **Karstquelle** Gebirgsgruppe: **Sandspitze** Beobachtungsbeginn: **1995**

Quellschüttung: Tagesmittel in l/s

Tag	I	II	III	IV	V	VI	VII	VIII	IX	X	XI	XII
1.	19	18	20	20	22	23	22	19	21	20	18	18
2.	19	19	20	20	23	23	22	19	21	20	18	18
3.	19	19	20	20	23	23	22	21	21	20	18	18
4.	19	18	20	20	22	23	21	22	21	20	18	18
5.	19	18	20	20	23	23	21	23	21	20	18	18
6.	19	19	20	20	23	23	21	23	20	20	18	18
7.	19	19	20	20	23	23	21	22	20	20	19	18
8.	19	19	19	20	23	23	21	22	21	20	19	18
9.	19	19	19	19	23	23	20	21	20	20	19	18
10.	19	19	20	20	23	23	20	21	20	20	19	18
11.	19	20	20	20	22	23	20	21	20	19	19	18
12.	19	20	19	20	22	22	20	21	20	19	20	17
13.	19	20	19	21	22	22	20	21	20	19	20	17
14.	19	20	19	21	22	22	20	20	20	19	19	17
15.	18	20	19	20	22	22	20	20	20	19	19	17
16.	19	20	19	21	22	22	20	20	20	19	19	17
17.	19	20	19	21	22	22	20	20	21	19	19	17
18.	19	20	19	22	22	22	20	20	21	19	19	17
19.	19	20	19	22	22	22	20	20	21	19	19	17
20.	19	20	19	22	23	22	20	20	21	19	19	17
21.	19	20	19	22	23	22	20	20	21	19	19	17
22.	19	20	19	22	24	21	20	20	20	19	19	16
23.	19	20	19	22	24	21	20	20	20	19	19	16
24.	18	20	19	22	23	21	20	20	20	19	19	16
25.	19	20	19	22	23	21	19	20	20	18	19	16
26.	19	20	19	22	23	21	19	20	20	18	19	16
27.	19	20	19	22	23	21	19	20	20	18	19	16
28.	18	20	20	22	23	21	19	20	20	18	19	16
29.	18		20	22	23	22	19	21	20	18	18	16
30.	18		20	22	24	22	19	21	20	18	18	16
31.	19		20		23		19	21		18		16

Überschreitungsdauer der Quellschüttung

Berichtsjahr(J) **Reihe(R): 1995-2006, Fehljahre: 1**

Tage	(J)	(R)	Tage	(J)	(R)	Tage	(J)	(R)	Tage	(J)	(R)
0	24	102	36	22	32	182	20	20	329	18	14
1	24	84	55	22	29	205	20	20	347	17	12
2	24	61	73	22	26	228	19	19	356	16	11
3	23	57	91	21	25	251	19	18	360	16	10
6	23	47	114	20	23	274	19	18	362	16	10
9	23	43	137	20	22	292	19	17	364	16	10
18	23	36	160	20	21	310	19	16	365	15	9

Quellschüttung in l/s

Mon	I	II	III	IV	V	VI	VII	VIII	IX	X	XI	XII
Tag	14.	01.	13.	09.	17.	28.	31.	26.	14.	28.	05.	31.
Min	18	18	18	19	21	20	19	19	19	17	18	15
Mit	19	20	19	21	23	22	20	21	20	19	19	17
Max	20	21	20	23	24	24	22	24	21	21	20	19
Tag	01.	15.	03.	20.	21.	01.	01.	05.	17.	04.	12.	02.

Wassertemperatur in °C

Mon	I	II	III	IV	V	VI	VII	VIII	IX	X	XI	XII
Tag	17.	01.	01.	01.	01.	04.	02.	14.	01.	16.	01.	17.
Min	5.7	5.7	5.7	5.7	5.8	5.8	5.9	5.9	5.9	5.8	5.8	5.7
Mit	5.8	5.7	5.7	5.7	5.9	5.9	6.0	6.0	5.9	5.9	5.8	5.8
Max	5.8	5.8	5.8	5.8	5.9	6.0	6.0	6.1	6.0	6.0	5.9	5.8
Tag	01.	02.	03.	03.	06.	18.	01.	02.	01.	01.	01.	01.

Leitfähigkeit in µS/cm

Mon	I	II	III	IV	V	VI	VII	VIII	IX	X	XI	XII
Tag	01.	01.	01.	01.	01.	01.	01.	01.	01.	31.	30.	31.
Min	299	304	307	309	311	311	311	311	311	310	310	309
Mit	301	306	308	310	311	311	311	311	311	311	310	309
Max	304	307	310	311	312	312	311	312	312	312	310	310
Tag	29.	20.	26.	26.	19.	03.	01.	03.	10.	04.	01.	01.

Trübung

Mon	I	II	III	IV	V	VI	VII	VIII	IX	X	XI	XII
Tag												
Min												
Mit												
Max												
Tag												

Mittelwerte und Extremwerte

	Schüttung		Temperatur		Leitfähigkeit		Trübung	
	Wert	Datum	Wert	Datum	Wert	Datum	Wert	Datum
Berichtsjahr								
Min	15	31.12.06	5.7	17.01.06	299	01.01.06		
Mit	20		5.8		309			
Max	24	21.05.06	6.1	02.08.06	312	19.05.06		
Reihe 1995-2006								
Min	9	06.03.96	5.5	18.11.00	299	26.11.02		
Mit	23		5.9		312			
Max	102	10.10.98	6.3	02.07.99	325	21.05.99		

QUELLSCHÜTTUNG _____ / LEITFÄHIGKEIT .....
(Tagesmittel)

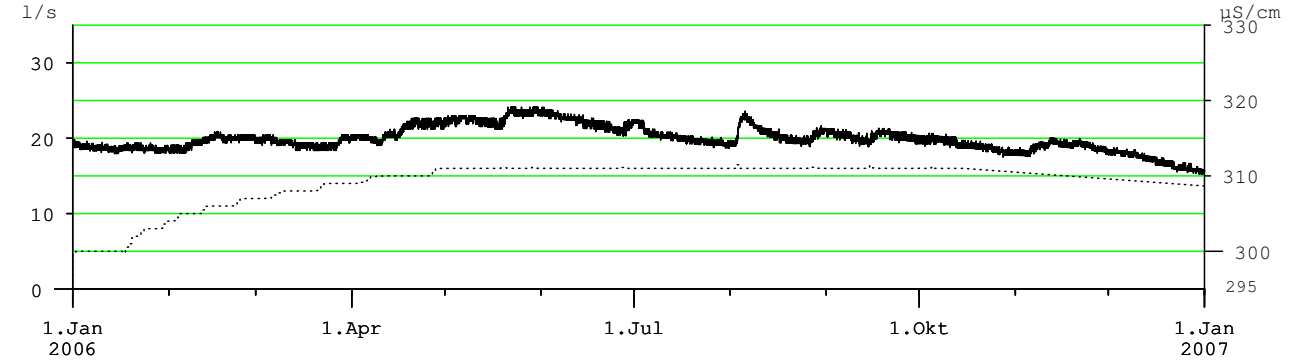

WASSERTEMPERATUR
(Tagesmittel)

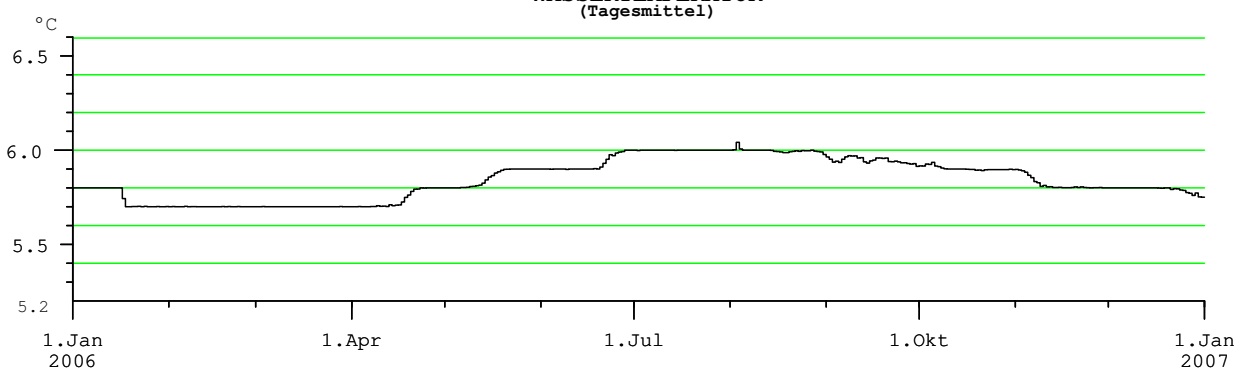

Anmerkungen

derzeit keine Trübungsmessung

Hauptwerte der Quellschüttung, Wassertemperatur, Leitfähigkeit und Trübung

Nr.: 64 **GOSSENBACHQUELLE** Mst.Nr.: **395384**

Gewässer: **Gossenbach** Kat.Gemeinde: **Alkus** Seehöhe: **2004.97** m.ü.A.

Art: **Hangschuttquelle** Gebirgsgruppe: **Rotspitze (Schleinitz)** Beobachtungsbeginn: **1999**

Quellschüttung: Tagesmittel in l/s

Mon	I	II	III	IV	V	VI	VII	VIII	IX	X	XI	XII
Tag												
1.	0	0	0	0	5	43	66	50	31	7	2	0
2.	0	0	0	0	5	37	55	59	28	7	2	0
3.	0	0	0	0	6	33	48	99	25	7	2	0
4.	0	0	0	0	6	29	49	144	23	7	2	0
5.	0	0	0	0	6	26	44	97	22	7	2	0
6.	0	0	0	0	6	24	50	81	20	7	2	0
7.	0	0	0	0	7	22	103	68	20	7	2	0
8.	0	0	0	0	7	21	82	59	19	7	2	0
9.	0	0	0	0	9	20	131	51	18	7	1	0
10.	0	0	0	0	10	19	105	56	17	7	1	0
11.	0	0	0	0	13	19	83	57	16	7	1	0
12.	0	0	0	0	23	25	69	56	15	6	1	0
13.	0	0	0	0	40	44	59	56	14	6	1	0
14.	0	0	0	0	39	58	50	53	13	6	1	0
15.	0	0	0	0	43	62	44	55	13	5	1	0
16.	0	0	0	0	66	64	40	54	13	5	1	0
17.	0	0	0	0	95	60	36	49	16	4	1	0
18.	0	0	0	0	112	105	32	45	17	4	1	0
19.	0	0	0	0	152	142	29	41	15	4	1	0
20.	0	0	0	0	157	107	27	37	13	3	1	0
21.	0	0	0	0	96	83	25	35	12	3	1	0
22.	0	0	0	0	103	72	23	32	12	3	1	0
23.	0	0	0	1	111	67	24	29	11	3	1	0
24.	0	0	0	2	109	54	36	29	10	3	1	0
25.	0	0	0	2	77	52	30	48	10	3	0	0
26.	0	0	0	4	66	55	26	44	9	2	0	0
27.	0	0	0	5	75	53	34	41	9	2	0	0
28.	0	0	0	8	106	85	42	41	8	2	0	0
29.	0		0	7	100	85	66	41	8	2	0	0
30.	0		0	5	70	88	58	39	8	2	0	0
31.	0		0		52		47	34		2		0

Überschreitungsdauer der Quellschüttung

Berichtsjahr(J) **Reihe(R): 1999-2006, Fehljahre: 2**

Tage	(J)	(R)	Tage	(J)	(R)	Tage	(J)	(R)	Tage	(J)	(R)
0	206	289	**36**	66	58	**182**	3	6	**329**	0	0
1	152	152	**55**	53	45	**205**	1	3	**347**	0	0
2	144	136	**73**	43	34	**228**	0	1	**356**	0	0
3	142	129	**91**	32	26	**251**	0	0	**360**	0	0
6	111	109	**114**	20	18	**274**	0	0	**362**	0	0
9	106	102	**137**	10	13	**292**	0	0	**364**	0	0
18	95	81	**160**	6	10	**310**	0	0	**365**	0	0

Quellschüttung in l/s

Mon	I	II	III	IV	V	VI	VII	VIII	IX	X	XI	XII
Tag	**03.**	**28.**	**31.**	**23.**	**01.**	**10.**	**23.**	**24.**	**30.**	**31.**	**30.**	**07.**
Min	0	0	0	0	4	19	22	26	7	2	0	0
Mit	0	0	0	1	57	55	52	54	16	5	1	0
Max	0	0	0	12	204	206	164	179	32	8	2	0
Tag	**01.**	**28.**	**31.**	**28.**	**20.**	**19.**	**09.**	**04.**	**01.**	**07.**	**01.**	**01.**

Wassertemperatur in °C

Mon	I	II	III	IV	V	VI	VII	VIII	IX	X	XI	XII
Tag	**03.**			**28.**	**11.**	**19.**	**01.**	**04.**	**01.**	**18.**	**23.**	**03.**
Min	2.5			1.7	2.0	2.3	2.6	2.8	3.2	3.2	2.8	2.8
Mit					2.3	2.6	3.2	3.3	3.6	3.5	3.2	
Max	2.7			2.7	3.0	3.2	4.2	3.9	4.2	4.2	3.8	3.5
Tag	**01.**			**24.**	**03.**	**11.**	**23.**	**24.**	**28.**	**01.**	**15.**	**05.**

Leitfähigkeit in µS/cm

Mon	I	II	III	IV	V	VI	VII	VIII	IX	X	XI	XII
Tag	**01.**			**24.**	**01.**	**03.**	**06.**	**03.**	**01.**	**01.**	**03.**	**01.**
Min	27			22	23	24	25	26	27	27	27	27
Mit					25	26	27	27	28	28	28	
Max	28			26	27	30	28	28	28	30	29	28
Tag	**01.**			**30.**	**18.**	**19.**	**01.**	**01.**	**01.**	**11.**	**23.**	**01.**

Trübung

Mon	I	II	III	IV	V	VI	VII	VIII	IX	X	XI	XII
Tag												
Min												
Mit												
Max												
Tag												

Mittelwerte und Extremwerte

	Schüttung		Temperatur		Leitfähigkeit		Trübung	
	Wert	**Datum**	Wert	**Datum**	Wert	**Datum**	Wert	**Datum**
Berichtsjahr								
Min	0	**03.01.06**	1.7	**28.04.06**	22	**24.04.06**		
Mit	20							
Max	206	**19.06.06**	4.2	**28.09.06**	30	**19.06.06**		
Reihe 1999-2006								
Min	0	**01.05.99**	1.3	**22.04.00**	15	**08.05.00**		
Mit	20							
Max	289	**13.06.04**	4.4	**28.08.03**	34	**04.06.02**		

QUELLSCHÜTTUNG _____ / LEITFÄHIGKEIT .....
(Tagesmittel)

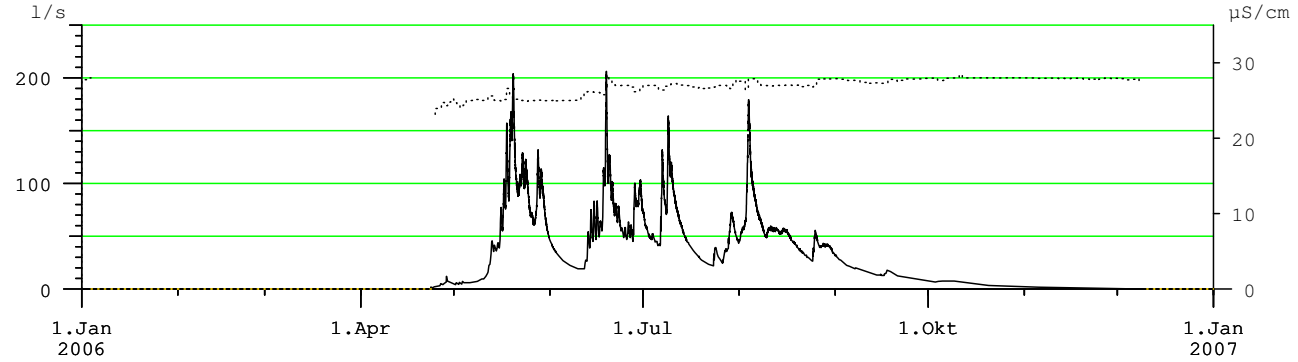

WASSERTEMPERATUR
(Tagesmittel)

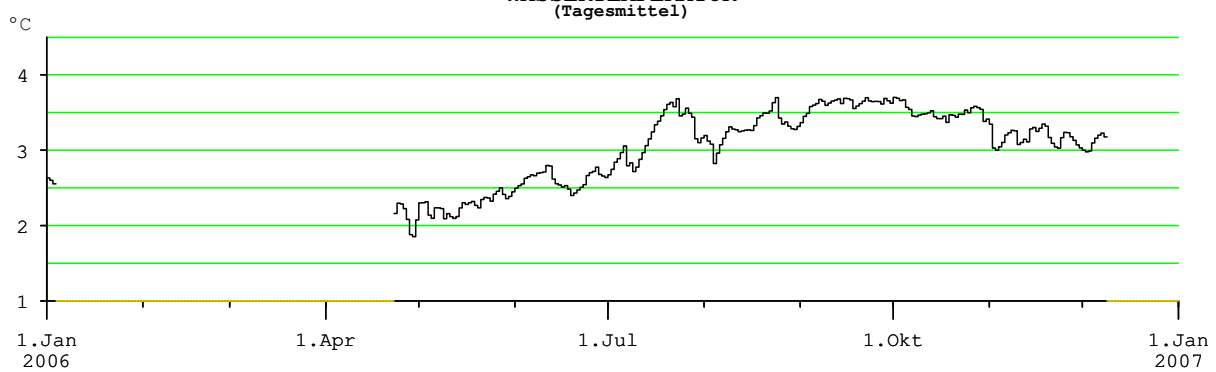

Anmerkungen

Messstelle kann trocken fallen; derzeit keine Trübungsmessung
Temperaturwerte durch Witterung beeinflusst

Hauptwerte der Quellschüttung, Wassertemperatur, Leitfähigkeit und Trübung

Nr.: 65 **MOOSBRUNNQUELLE** Mst.Nr.: **395483**

Gewässer: **Auenlaue** Kat.Gemeinde: **Lavant** Seehöhe: **641.10** m.ü.A.

Art: **Karstquelle** Gebirgsgruppe: **Sandspitze** Beobachtungsbeginn: **2000**

Quellschüttung: Tagesmittel in l/s

Tag	I	II	III	IV	V	VI	VII	VIII	IX	X	XI	XII
1.	156	138	137	204	241	216	224	198	211	189	177	176
2.	153	139	137	201	240	209	216	206	206	188	178	175
3.	152	138	137	200	241	204	210	223	203	190	177	175
4.	152	141	137	198	241	200	205	240	200	199	175	175
5.	150	141	139	192	240	196	200	232	197	213	175	175
6.	152	141	140	189	232	194	202	224	198	212	175	175
7.	152	140	139	184	225	191	214	217	198	208	175	175
8.	152	140	138	178	225	188	212	211	211	204	175	176
9.	151	139	138	175	229	187	210	206	210	200	175	186
10.	150	137	138	175	229	188	208	203	203	197	174	200
11.	148	137	138	198	225	188	204	204	198	194	174	196
12.	147	136	138	215	222	192	201	207	196	192	175	190
13.	145	134	136	207	224	198	199	213	194	190	175	186
14.	144	129	136	199	230	204	196	210	193	189	175	184
15.	142	129	136	198	231	210	194	216	196	188	174	181
16.	142	138	136	204	230	213	192	214	218	187	175	178
17.	142	150	137	212	238	218	189	213	233	186	174	178
18.	143	154	137	211	242	222	186	212	237	185	173	179
19.	143	155	139	209	251	225	184	212	229	185	173	176
20.	143	155	142	209	259	228	184	207	223	184	174	175
21.	142	154	146	210	251	228	185	206	219	183	175	173
22.	141	152	150	211	244	229	187	203	216	183	175	171
23.	140	150	156	213	243	228	188	200	212	183	175	169
24.	139	148	161	214	243	231	204	199	208	183	174	167
25.	138	147	164	219	240	233	203	203	204	183	173	165
26.	139	143	170	224	231	231	197	205	200	182	174	163
27.	139	140	185	228	230	229	194	219	196	181	176	162
28.	139	139	203	232	234	233	193	224	194	180	177	161
29.	140		221	236	234	235	209	227	192	179	177	159
30.	139		220	244	236	234	208	221	190	180	177	157
31.	138		206		225		198	215		178		156

Überschreitungsdauer der Quellschüttung

Berichtsjahr(J) **Reihe(R): 2000-2006, Fehljahre: 1**

Tage	(J)	(R)	Tage	(J)	(R)	Tage	(J)	(R)	Tage	(J)	(R)
0	263	995	36	229	241	182	190	191	329	139	140
1	251	453	55	224	228	205	185	185	347	138	133
2	251	360	73	215	218	228	177	178	356	137	127
3	244	311	91	211	212	251	175	173	360	136	125
6	243	278	114	206	206	274	165	163	362	134	124
9	241	265	137	200	200	292	152	154	364	129	118
18	236	258	160	197	195	310	143	148	365	126	115

Quellschüttung in l/s

Mon	I	II	III	IV	V	VI	VII	VIII	IX	X	XI	XII
Tag	27.	15.	01.	10.	07.	08.	20.	01.	30.	31.	26.	31.
Min	137	126	134	173	220	187	182	195	188	177	171	154
Mit	145	142	153	206	236	213	200	213	206	189	175	175
Max	157	157	227	247	263	238	229	244	240	214	179	201
Tag	01.	20.	29.	30.	20.	29.	01.	04.	17.	05.	01.	10.

Wassertemperatur in °C

Mon	I	II	III	IV	V	VI	VII	VIII	IX	X	XI	XII
Tag	25.	18.	05.	30.	31.	08.	31.	31.	01.	01.	02.	02.
Min	7.8	7.8	7.7	7.6	7.4	7.4	7.3	7.1	7.1	7.4	7.6	8.0
Mit	8.0	8.0	7.9	7.8	7.6	7.5	7.4	7.2	7.3	7.6	7.9	8.1
Max	8.2	8.2	8.1	8.0	7.8	7.7	7.7	7.5	7.5	7.9	8.2	8.3
Tag	28.	16.	04.	01.	03.	12.	02.	02.	30.	29.	25.	08.

Leitfähigkeit in µS/cm

Mon	I	II	III	IV	V	VI	VII	VIII	IX	X	XI	XII
Tag	01.	01.	01.	16.	31.	29.	05.	01.	01.	01.	01.	09.
Min	371	383	390	390	356	351	348	352	354	357	366	372
Mit	379	389	397	395	376	356	351	354	356	362	371	380
Max	386	396	403	403	395	361	354	358	359	369	377	384
Tag	30.	27.	28.	01.	01.	01.	23.	27.	16.	29.	30.	28.

Trübung

Mon	I	II	III	IV	V	VI	VII	VIII	IX	X	XI	XII
Tag												
Min												
Mit												
Max												
Tag												

Mittelwerte und Extremwerte

	Schüttung		Temperatur		Leitfähigkeit		Trübung	
	Wert	Datum	Wert	Datum	Wert	Datum	Wert	Datum
Berichtsjahr								
Min	126	15.02.06	7.1	01.09.06	348	05.07.06		
Mit	188		7.7		372			
Max	263	20.05.06	8.3	08.12.06	403	28.03.06		
Reihe 2000-2006								
Min	115	15.03.04	7.1	01.09.06	309	05.10.01		
Mit	196		7.7		366			
Max	995	04.10.05	8.4	10.01.04	403	28.03.06		

QUELLSCHÜTTUNG _____ / LEITFÄHIGKEIT .....
(Tagesmittel)

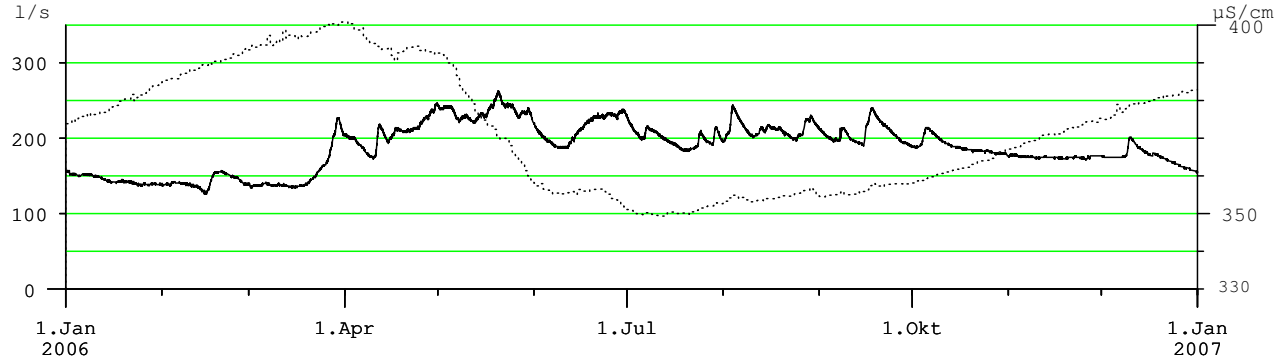

WASSERTEMPERATUR
(Tagesmittel)

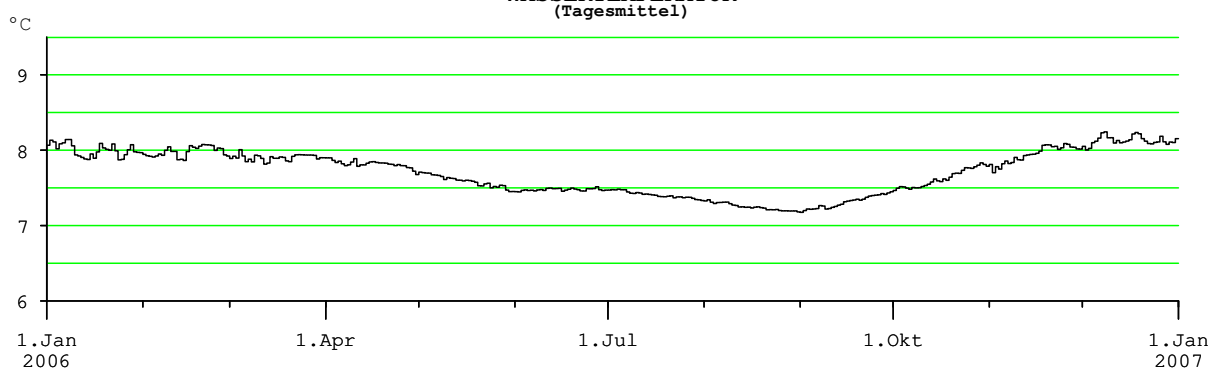

Anmerkungen

derzeit keine Trübungsmessung
Temperaturwerte durch Witterung beeinflusst

Hauptwerte der Quellschüttung, Wassertemperatur, Leitfähigkeit und Trübung

Nr.: 66 **LAPPENBACHQUELLE** Mst.Nr.: **395715**

Gewässer: **Dielenbach** Kat.Gemeinde: **Stein** Seehöhe: **870.00** m.ü.A.

Art: **Karstquelle** Gebirgsgruppe: **Nockberg** Beobachtungsbeginn: **1999**

Quellschüttung: Tagesmittel in l/s

Tag	I	II	III	IV	V	VI	VII	VIII	IX	X	XI	XII
1.	34	34	32	40	41	41	38	36	35			
2.	35	34	33	41	42	40	38	36	36			
3.	34	33	32	41	43	41	38	36	36			
4.	34	33	33	41	43	41	38	36	36			
5.	35	33	33	41	42	40	38	36	36			
6.	34	33	32	41	43	40	38	36	36			
7.	34	33	32	41	42	40	37	36	36			
8.	34	33	32	41	43	39	37	36	36			
9.	34	34	33	41	42	39	37	36	35			
10.	34	33	33	41	42	39	37	36	35			
11.	34	33	33	41	42	39	38	36	35			
12.	34	32	32	43	42	40	37	36	35			
13.	34	32	33	42	42	39	37	36	35			
14.	33	31	33	42	41	40	37	36	35			
15.	33	32	33	42	41	39	37	36	35			
16.	33	33	32	42	41	39	37	36	35			
17.	34	34	33	42	41	39	37	35	35			
18.	34	33	33	42	41	39	37	36	36			
19.	34	33	33	42	40	39	37	35				
20.	34	34	33	42	40	39	37	35				
21.	34	33	33	42	41	39	37	35				
22.	34	33	33	42	41	39	36	35				
23.	34	33	33	42	41	39	36	35				
24.	33	33	34	42	40	39	36	35				
25.	33	33	34	42	41	39	36	35				
26.	33	33	35	42	41	39	37	35				
27.	33	33	36	41	42	39	37	35				
28.	34	33	37	41	42	39	37	35				
29.	34		38	41	41	38	37	35				
30.	34		39	41	41	39	37	35				
31.	34		39		41		36	35				

Quellschüttung in l/s

Mon	I	II	III	IV	V	VI	VII	VIII	IX	X	XI	XII
Tag	16.	13.	01.	01.	15.	30.	21.	22.	13.			
Min	32	31	31	38	39	37	35	34	34			
Mit	34	33	34	41	41	39	37	36				
Max	36	35	41	45	45	42	40	39	37			
Tag	02.	02.	31.	12.	03.	04.	02.	03.	02.			

Wassertemperatur in °C

Mon	I	II	III	IV	V	VI	VII	VIII	IX	X	XI	XII
Tag	16.	07.	08.	30.	01.	01.	31.	04.	10.			
Min	7.9	7.9	7.9	7.9	8.0	8.1	8.1	8.1	8.1			
Mit	8.0	8.0	8.0	8.1	8.1	8.2	8.2	8.2				
Max	8.0	8.1	8.1	8.1	8.2	8.3	8.3	8.2	8.2			
Tag	02.	20.	04.	25.	22.	25.	11.	03.	03.			

Leitfähigkeit in µS/cm

Mon	I	II	III	IV	V	VI	VII	VIII	IX	X	XI	XII
Tag	31.	04.	29.	12.	02.	01.	01.	01.	15.		13.	15.
Min	635	629	625	622	625	632	640	645	649		644	636
Mit	644	637	639	628	630	637	643	648				642
Max	647	640	642	631	633	640	646	651	653		649	650
Tag	29.	28.	24.	10.	31.	30.	31.	31.	16.		29.	01.

Trübung

Mon	I	II	III	IV	V	VI	VII	VIII	IX	X	XI	XII
Tag												
Min												
Mit												
Max												
Tag												

Überschreitungsdauer der Quellschüttung

Berichtsjahr(J) **Reihe(R): 1999-2006, Fehljahre: 2**

Tage	(J)	(R)	Tage	(J)	(R)	Tage	(J)	(R)	Tage	(J)	(R)
0		77	**36**		41	**182**		36	**329**		30
1		70	**55**		40	**205**		35	**347**		28
2		69	**73**		39	**228**		34	**356**		27
3		67	**91**		38	**251**		34	**360**		26
6		53	**114**		37	**274**		33	**362**		26
9		51	**137**		36	**292**		32	**364**		24
18		46	**160**		36	**310**		31	**365**		22

Mittelwerte und Extremwerte

	Schüttung		Temperatur		Leitfähigkeit		Trübung	
	Wert	Datum	Wert	Datum	Wert	Datum	Wert	Datum
Berichtsjahr								
Min	31	**13.02.06**	7.9	**16.01.06**	622	**12.04.06**		
Mit					640			
Max	45	**12.04.06**	8.3	**25.06.06**	653	**16.09.06**		
Reihe 1999-2006								
Min	22	**05.10.03**	7.9	**01.03.05**	493	**07.11.00**		
Mit	36				619			
Max	77	**30.11.02**	8.3	**03.05.99**	663	**16.03.00**		

QUELLSCHÜTTUNG _____ / LEITFÄHIGKEIT .....

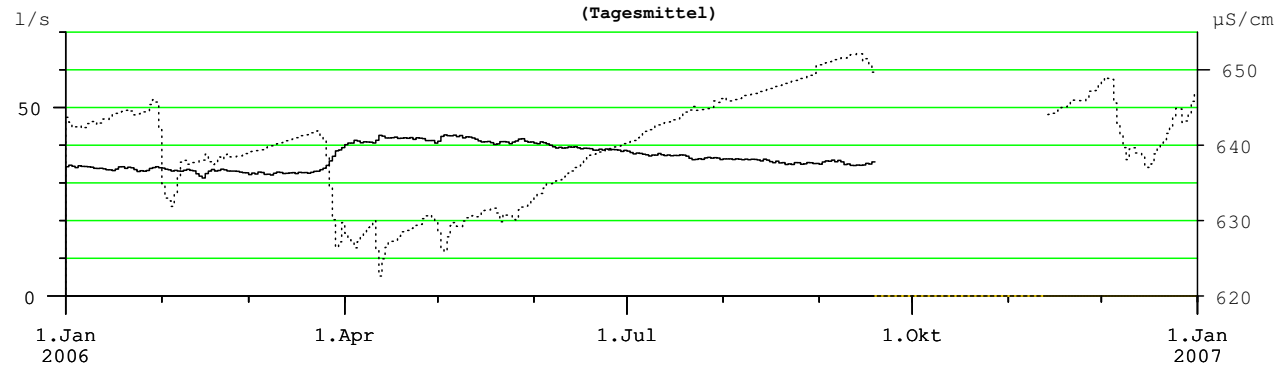

WASSERTEMPERATUR
(Tagesmittel)

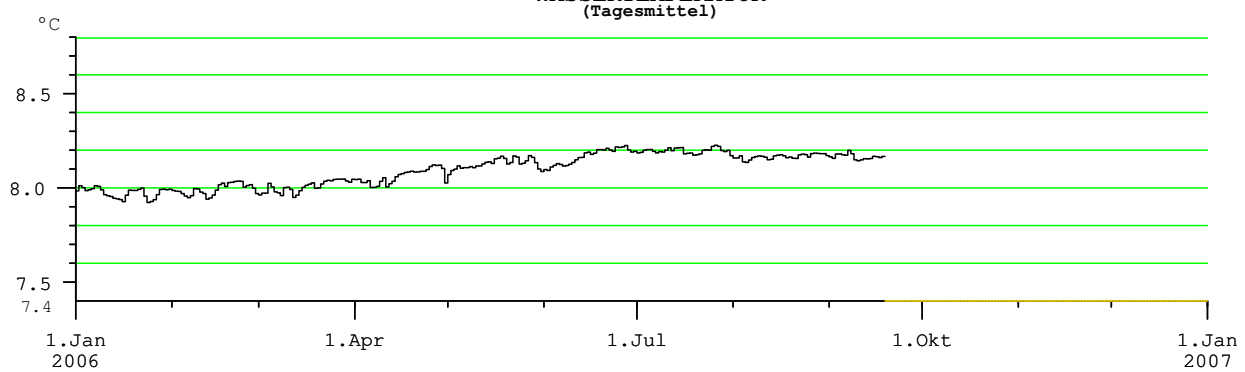

Anmerkungen

derzeit keine Trübungsmessung
gerätetechnisch bedingte Datenausfälle

Hauptwerte der Quellschüttung, Wassertemperatur, Leitfähigkeit und Trübung

Nr.: 67 **FELLBACHQUELLE** Mst.Nr.: **395707**

Gewässer: **Fellbach** Kat.Gemeinde: **Fellberg** Seehöhe: **888.00** m.ü.A.

Art: **verdeckte Karstquelle** Gebirgsgruppe: **Latschur** Beobachtungsbeginn: **1998**

Quellschüttung: Tagesmittel in l/s

Mon	I	II	III	IV	V	VI	VII	VIII	IX	X	XI	XII
Tag												
1.	94	83	76	134	302	275	149	111	188	101	103	86
2.	93	84	75	138	300	258	148	116	189	103	102	86
3.	93	85	75	143	283	244	147	151	172	106	101	87
4.	91	85	75	132	276	234	146	212	161	111	99	92
5.	91	84	77	127	269	224	144	187	151	122	98	96
6.	91	83	77	121	259	215	142	166	142	140	97	97
7.	90	82	75	115	250	209	141	154	137	148	96	99
8.	89	82	75	115	244	203	139	146	133	144	96	106
9.	89	80	75	118	243	199	137	138	129	135	95	113
10.	88	80	75	122	249	196	135	132	127	132	94	122
11.	88	80	74	137	255	191	134	128	124	129	92	121
12.	87	80	74	138	252	188	132	127	119	125	92	118
13.	87	80	74	129	258	185	131	135	115	121	92	112
14.	87	79	73	126	273	184	130	137	114	118	92	107
15.	87	80	73	136	276	183	128	141	117	115	91	105
16.	87	79	73	146	271	182	126	143	125	111	91	103
17.	87	79	73	149	280	180	125	149	133	109	90	102
18.	87	79	73	156	289	177	124	153	136	108	89	100
19.	86	78	72	158	306	176	123	162	128	107	88	100
20.	86	79	74	162	501	173	121	155	123	106	88	99
21.	85	77	76	174	481	171	120	150	118	105	88	98
22.	85	76	79	188	440	167	119	146	114	105	87	98
23.	84	74	88	206	414	164	118	142	113	106	87	97
24.	84	75	92	228	394	160	117	138	112	105	86	96
25.	84	76	93	245	387	161	116	137	111	104	86	96
26.	84	76	106	256	359	160	115	136	109	104	86	95
27.	84	76	134	265	335	157	114	139	107	105	86	94
28.	84	76	157	321	319	155	114	144	105	105	87	94
29.	83		159	322	307	153	114	150	103	105	86	93
30.	83		134	334	303	150	113	159	101	106	86	92
31.	83		124		292		112	173		105		91

Überschreitungsdauer der Quellschüttung

Berichtsjahr(J) **Reihe(R): 1999-2006, Fehljahre: 1**

Tage	(J)	(R)	Tage	(J)	(R)	Tage	(J)	(R)	Tage	(J)	(R)
0	559	863	**36**	245	243	**182**	115	126	**329**	79	86
1	481	570	**55**	187	207	**205**	107	118	**347**	75	75
2	440	512	**73**	161	186	**228**	102	111	**356**	74	62
3	414	484	**91**	150	171	**251**	94	104	**360**	73	56
6	359	410	**114**	139	155	**274**	89	99	**362**	73	56
9	322	363	**137**	132	143	**292**	87	94	**364**	72	55
18	289	304	**160**	123	135	**310**	84	90	**365**	71	54

Quellschüttung in l/s

Mon	I	II	III	IV	V	VI	VII	VIII	IX	X	XI	XII
Tag	**27.**	**23.**	**19.**	**08.**	**09.**	**30.**	**31.**	**02.**	**30.**	**01.**	**24.**	**03.**
Min	81	73	71	112	237	149	110	110	101	100	86	86
Mit	87	80	88	175	312	189	128	147	128	114	92	100
Max	96	87	174	355	559	293	151	222	192	150	104	124
Tag	**01.**	**02.**	**29.**	**30.**	**20.**	**01.**	**01.**	**04.**	**02.**	**07.**	**01.**	**10.**

Wassertemperatur in °C

Tag	**02.**	**01.**	**29.**	**01.**	**02.**	**01.**	**01.**	**03.**				
Min	7.6	7.6	7.4	7.5	7.5	7.6	7.6	7.6				
Mit	7.6	7.6	7.6	7.6	7.6	7.6	7.6					
Max	7.6	7.6	7.6	7.6	7.7	7.7	7.7	7.7				
Tag	**10.**	**16.**	**04.**	**22.**	**12.**	**29.**	**02.**	**01.**				

Leitfähigkeit in µS/cm

Tag	**01.**	**02.**	**29.**	**30.**	**22.**	**01.**	**01.**	**09.**				
Min	409	417	399	374	355	360	379	383				
Mit	413	420	424	403	370	373	388	389				
Max	417	424	441	415	381	380	395	413				
Tag	**30.**	**20.**	**23.**	**11.**	**09.**	**30.**	**30.**	**03.**				

Trübung

Tag												
Min												
Mit												
Max												
Tag												

Mittelwerte und Extremwerte

	Schüttung		Temperatur		Leitfähigkeit		Trübung	
	Wert	**Datum**	Wert	**Datum**	Wert	**Datum**	Wert	**Datum**
Berichtsjahr								
Min	71	**19.03.06**	7.4	**29.03.06**	355	**22.05.06**		
Mit	137							
Max	559	**20.05.06**	7.7	**29.06.06**	441	**23.03.06**		
Reihe 1999-2006								
Min	54	**14.03.02**	7.2	**01.11.03**	305	**19.05.03**		
Mit	148							
Max	863	**02.11.03**	7.9	**28.09.00**	441	**23.03.06**		

QUELLSCHÜTTUNG _____ / LEITFÄHIGKEIT .....
(Tagesmittel)

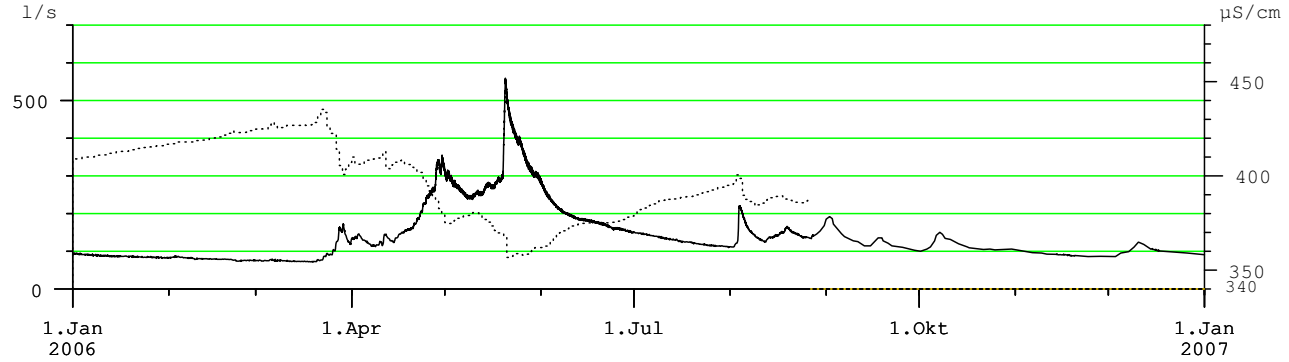

WASSERTEMPERATUR
(Tagesmittel)

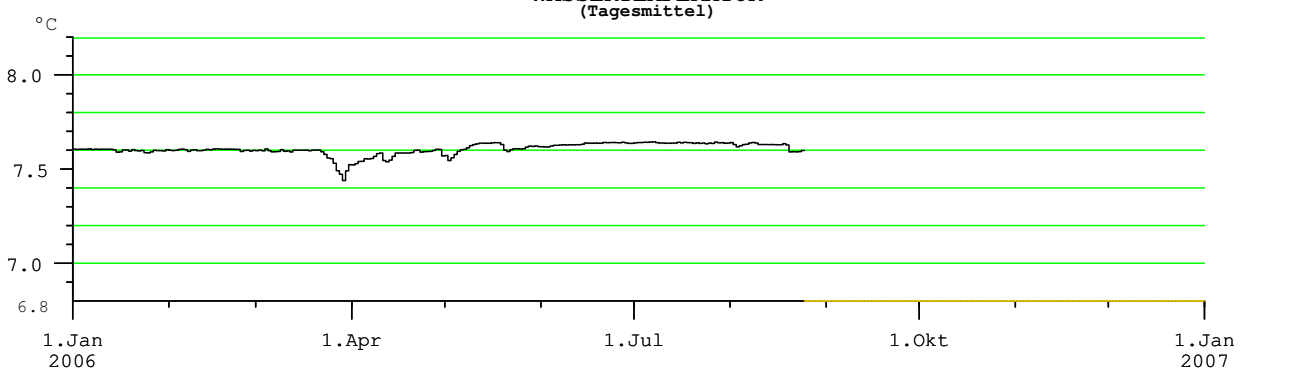

Anmerkungen

derzeit keine Trübungsmessung
gerätetechnisch bedingte Datenausfälle

Hauptwerte der Quellschüttung, Wassertemperatur, Leitfähigkeit und Trübung

Nr.: 68 **OSWALDIQUELLE** Mst.Nr.: **396523**

Gewässer: **St. Oswald-Bach** Kat.Gemeinde: **Kleinkirchheim** Seehöhe: **1202.00** m.ü.A.

Art: **Karstquelle** Gebirgsgruppe: **Rosennock** Beobachtungsbeginn: **2005**

Quellschüttung: Tagesmittel in l/s

Tag	I	II	III	IV	V	VI	VII	VIII	IX	X	XI	XII
1.	37	37	30	36	63	78	73	54	45	45	37	37
2.	37	37	30	37	65	78	69	54	45	41	37	37
3.	37	37	30	37	65	78	68	54	45	37	37	37
4.	37	37	30	37	65	78	65	54	45	37	37	37
5.	37	36	30	37	65	78	66	54	45	37	37	37
6.	37	34	30	35	65	75	65	54	45	37	37	37
7.	37	30	30	37	65	72	65	54	45	37	37	37
8.	37	30	30	37	65	66	65	54	45	37	37	37
9.	37	30	30	37	65	66	65	54	45	37	37	37
10.	37	30	30	37	65	65	65	54	45	37	37	37
11.	37	30	30	37	65	65	65	54	45	37	37	36
12.	37	30	30	37	65	64	65	54	45	37	37	37
13.	37	30	30	37	66	64	65	54	45	37	37	37
14.	37	30	30	37	65	59	65	54	45	37	37	37
15.	37	30	30	37	78	64	65	54	45	37	37	37
16.	37	30	30	37	90	64	65	54	45	37	37	37
17.	37	30	30	37	91	61	65	53	45	37	37	37
18.	37	30	30	37	94	54	63	52	45	37	37	37
19.	37	30	30	37	91	79	63	51	45	37	37	36
20.	37	30	30	40	115	97	62	49	45	37	37	31
21.	37	30	30	45	119	94	63	45	45	37	37	34
22.	37	30	30	45	119	87	59	45	45	37	37	33
23.	37	30	30	45	120	79	54	45	45	37	37	33
24.	37	30	30	45	120	78	54	45	45	37	37	35
25.	37	30	30	47	120	78	54	45	45	37	37	34
26.	37	30	30	54	105	78	54	45	45	37	37	32
27.	37	30	33	54	97	78	54	45	45	37	37	30
28.	37	30	37	54	98	78	54	45	45	37	37	31
29.	37		37	54	86	78	54	45	45	37	37	31
30.	37		35	60	81	76	54	45	45	37	37	30
31.	37		33		78		54	45		37		30

Überschreitungsdauer der Quellschüttung

Berichtsjahr(J) **Reihe(R): 2005-2006, Fehljahre: 1**

Tage	(J)	(R)	Tage	(J)	(R)	Tage	(J)	(R)	Tage	(J)	(R)
0	146	146	**36**	72	72	**182**	37	37	**329**	30	30
1	120	120	**55**	65	65	**205**	37	37	**347**	30	30
2	120	120	**73**	64	64	**228**	37	37	**356**	30	30
3	119	119	**91**	54	54	**251**	37	37	**360**	30	30
6	105	105	**114**	52	52	**274**	37	37	**362**	30	30
9	97	97	**137**	45	45	**292**	37	37	**364**	30	30
18	79	79	**160**	45	45	**310**	32	32	**365**	30	30

Mon	I	II	III	IV	V	VI	VII	VIII	IX	X	XI	XII
Quellschüttung in l/s												
Tag	**31.**	**04.**	**27.**	**01.**	**01.**	**12.**	**16.**	**17.**	**30.**	**02.**	**30.**	**07.**
Min	37	30	30	30	54	54	54	45	45	37	37	30
Mit	37	32	31	41	84	74	62	50	45	38	37	35
Max	37	37	37	65	146	97	78	54	45	45	37	37
Tag	**31.**	**04.**	**27.**	**29.**	**23.**	**19.**	**01.**	**17.**	**30.**	**02.**	**30.**	**07.**
Wassertemperatur in °C												
Tag	**01.**	**01.**	**14.**	**29.**	**19.**	**01.**	**01.**	**01.**	**04.**	**30.**	**09.**	**01.**
Min	6.8	6.9	6.9	6.7	6.5	6.5	6.7	6.9	6.9	6.9	6.9	6.9
Mit	6.9	6.9	6.9	6.8	6.6	6.6	6.8	6.9	6.9	6.9	6.9	6.9
Max	6.9	6.9	6.9	6.9	6.7	6.7	6.9	6.9	6.9	6.9	6.9	7.0
Tag	**09.**	**15.**	**01.**	**01.**	**01.**	**29.**	**29.**	**19.**	**17.**	**07.**	**04.**	**19.**
Leitfähigkeit in µS/cm												
Tag	**01.**	**26.**	**30.**	**03.**	**21.**	**03.**	**01.**	**01.**	**02.**	**01.**	**01.**	**09.**
Min	240	241	209	206	192	210	227	236	240	243	244	245
Mit	242	244	226	210	209	218	232	239	242	244	245	246
Max	245	246	241	212	213	228	237	242	245	246	246	249
Tag	**31.**	**07.**	**01.**	**11.**	**19.**	**29.**	**27.**	**30.**	**30.**	**06.**	**04.**	**18.**
Trübung												
Tag												
Min												
Mit												
Max												
Tag												

Mittelwerte und Extremwerte

	Schüttung		Temperatur		Leitfähigkeit		Trübung	
	Wert	**Datum**	Wert	**Datum**	Wert	**Datum**	Wert	**Datum**
Berichtsjahr								
Min	30	**04.02.06**	6.5	**19.05.06**	192	**21.05.06**		
Mit	47		6.8		233			
Max	146	**23.05.06**	7.0	**19.12.06**	249	**18.12.06**		
Reihe 2005-2006								
Min	24	**02.11.05**	6.5	**19.05.06**	192	**21.05.06**		
Mit	46		6.8		233			
Max	146	**23.05.06**	7.0	**19.12.06**	254	**01.04.05**		

QUELLSCHÜTTUNG _____ / LEITFÄHIGKEIT .....

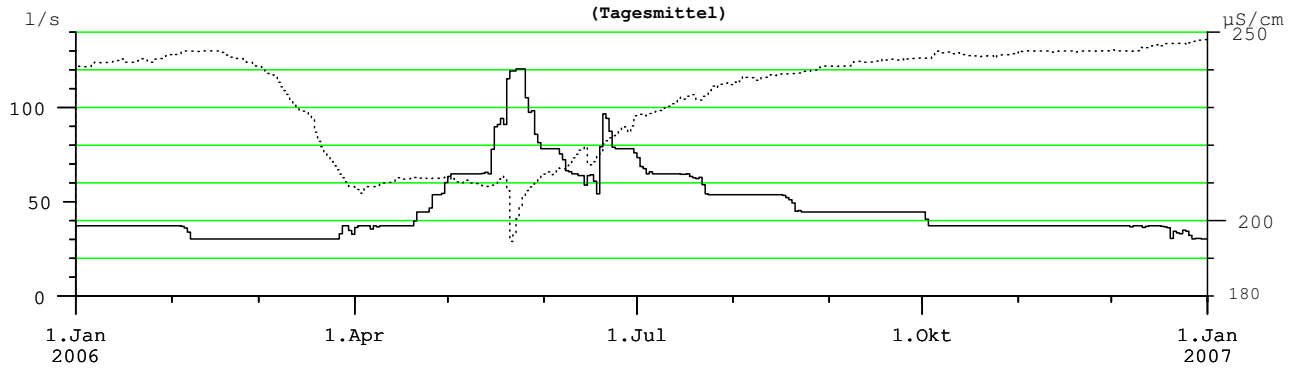

WASSERTEMPERATUR

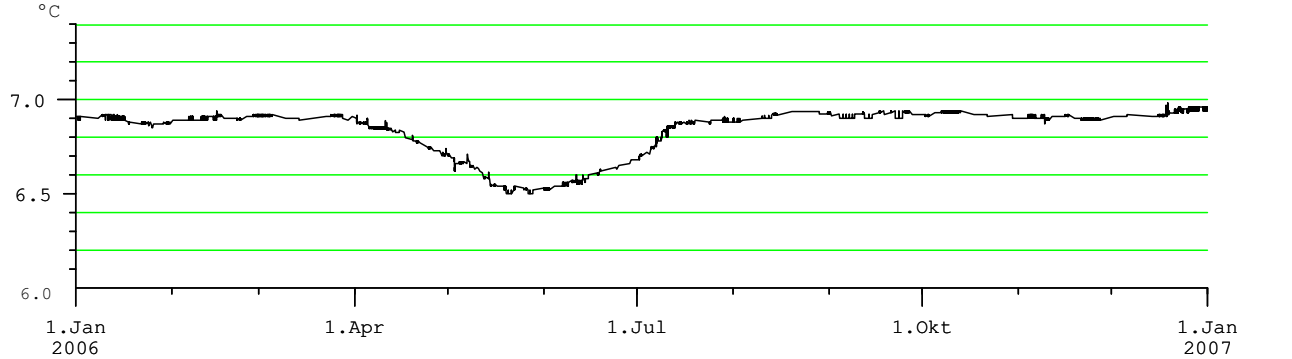

Anmerkungen

Trübungsmessungen gerätetechnisch bedingt nicht auswertbar

Hauptwerte der Quellschüttung, Wassertemperatur, Leitfähigkeit und Trübung

Nr.: 69 **UNION QUELLE** Mst.Nr.: **395673**

Gewässer: **Drau** Kat.Gemeinde: **Sankt Martin** Seehöhe: **556.33** m.ü.A.

Art: **Karstquelle** Gebirgsgruppe: **Pungart** Beobachtungsbeginn: **1995**

Quellschüttung: Tagesmittel in l/s

Tag	I	II	III	IV	V	VI	VII	VIII	IX	X	XI	XII
1.	305	278	267	344	422		392	331	317	314	298	277
2.	304	277	267	350	423		390	329	317	312	297	277
3.	303	276	267	356	424		388	329	316	312	296	276
4.	302	275	266	363			387	336	315	311	295	276
5.	301	275	267	366			385	339	314	312	294	275
6.	300	274	269	366			383	339	313	316	293	274
7.	298	274	270	366			381	337	312	317	292	274
8.	297	273	270	364			379	335	311	317	291	276
9.	297	273	270	362			377	333	310	316	290	287
10.	296	272	270	362			374	332	309	316	289	305
11.	295	271	270	365			372	330	308	315	288	310
12.	294	271	269	372			370	329	307	314	288	310
13.	293	270	269	375			368	329	306	313	287	309
14.	292	270	269	375			365	329	305	312	286	307
15.	291	269	268	375			363	329	304	311	285	306
16.	290	269	268	378			360	328	303	310	285	304
17.	290	268	268	382			358	327	308	309	284	302
18.	289	267	268	386			356	325	320	308	283	300
19.	288	267	267	390			354	324	324	308	282	299
20.	287	267	267	393			352	323	326	307	282	298
21.	286	268	266	396			349	322	326	306	282	297
22.	285	268	266	398			347	321	326	305	281	296
23.	284	268	268	401			345	320	325	304	280	294
24.	283	268	272	404			343	319	323	303	280	294
25.	283	268	275	406			341	318	322	302	280	292
26.	282	268	279	409			339	317	320	302	280	291
27.	281	268	288	411			337	317	319	301	280	291
28.	281	268	303	414			336	317	317	301	279	290
29.	280		321	416			335	318	316	301	278	289
30.	279		334	420			334	317	315	300	278	288
31.	278		339				332	317		299		287

Quellschüttung in l/s

Mon	I	II	III	IV	V	VI	VII	VIII	IX	X	XI	XII
Tag	**31.**	**19.**	**05.**	**01.**	**01.**		**31.**	**27.**	**16.**	**31.**	**30.**	**07.**
Min	278	266	266	341	422		332	317	303	299	277	273
Mit	291	271	277	382			361	326	315	309	286	292
Max	306	278	341	422	424		393	340	326	318	299	311
Tag	**01.**	**01.**	**31.**	**30.**	**03.**		**01.**	**05.**	**22.**	**07.**	**01.**	**12.**

Wassertemperatur in °C

Mon	I	II	III	IV	V	VI	VII	VIII	IX	X	XI	XII
Tag	**01.**	**01.**	**30.**	**30.**	**27.**		**01.**	**08.**	**21.**	**01.**	**01.**	**12.**
Min	8.2	8.3	8.2	7.9	7.7		7.8	8.0	8.0	8.1	8.1	8.1
Mit	8.3	8.4	8.4	8.2	7.9		8.0	8.1	8.1	8.1	8.2	8.2
Max	8.4	8.4	8.5	8.4	8.0		8.1	8.2	8.2	8.2	8.3	8.3
Tag	**29.**	**28.**	**21.**	**09.**	**01.**		**28.**	**24.**	**17.**	**30.**	**22.**	**04.**

Leitfähigkeit in µS/cm

Mon	I	II	III	IV	V	VI	VII	VIII	IX	X	XI	XII
Tag	**01.**	**02.**	**31.**	**30.**	**26.**		**01.**	**09.**	**23.**	**11.**	**01.**	**15.**
Min	348	350	344	288	280		317	321	308	321	333	310
Mit	349	351	355	322	290		329	331	327	329	338	332
Max	350	353	357	344	298		338	338	335	333	342	342
Tag	**14.**	**25.**	**24.**	**01.**	**12.**		**30.**	**04.**	**16.**	**29.**	**28.**	**07.**

Trübung in FNU

Mon	I	II	III	IV	V	VI	VII	VIII	IX	X	XI	XII
Tag	**26.**	**14.**	**19.**	**11.**	**20.**		**31.**	**30.**	**12.**	**27.**	**29.**	**06.**
Min	0.3	0.3	0.3	1.0	2.7		0.6	0.4	0.4	0.3	0.3	0.3
Mit	0.3	0.3	0.4	2.1	3.8		1.5	0.6	0.5	0.4	0.3	0.6
Max	0.7	0.6	1.9	4.6	8.7		10.0	1.1	0.9	0.5	0.5	1.7
Tag	**13.**	**05.**	**31.**	**30.**	**27.**		**01.**	**09.**	**23.**	**01.**	**28.**	**14.**

Überschreitungsdauer der Quellschüttung

Berichtsjahr(J) **Reihe(R): 1995-2006**

Tage	(J)	(R)	Tage	(J)	(R)	Tage	(J)	(R)	Tage	(J)	(R)
0	424	450	**36**	374	389	**182**	305	317	**329**	269	260
1	424	448	**55**	358	377	**205**	300	308	**347**	268	243
2	423	424	**73**	339	369	**228**	294	298	**356**	267	236
3	422	424	**91**	329	357	**251**	288	290	**360**	267	233
6	414	419	**114**	321	346	**274**	282	282	**362**	266	223
9	409	413	**137**	316	336	**292**	278	276	**364**	266	217
18	390	402	**160**	310	326	**310**	274	269	**365**	266	217

Mittelwerte und Extremwerte

	Schüttung		Temperatur		Leitfähigkeit		Trübung	
	Wert	Datum	Wert	Datum	Wert	Datum	Wert	Datum
Berichtsjahr								
Min	266	**05.03.06**	7.7	**27.05.06**	280	**26.05.06**	0.3	**06.12.06**
Mit	312		8.2		332		1.0	
Max	424	**03.05.06**	8.5	**21.03.06**	357	**24.03.06**	10.0	**01.07.06**
Reihe 1995-2006								
Min	217	**26.02.96**	7.7	**27.05.06**	269	**10.05.99**	0.0	**19.08.00**
Mit	320		8.3		326		1.8	
Max	450	**24.11.00**	8.8	**18.03.96**	357	**24.03.06**	28.0	**29.04.96**

QUELLSCHÜTTUNG _____ / LEITFÄHIGKEIT .....

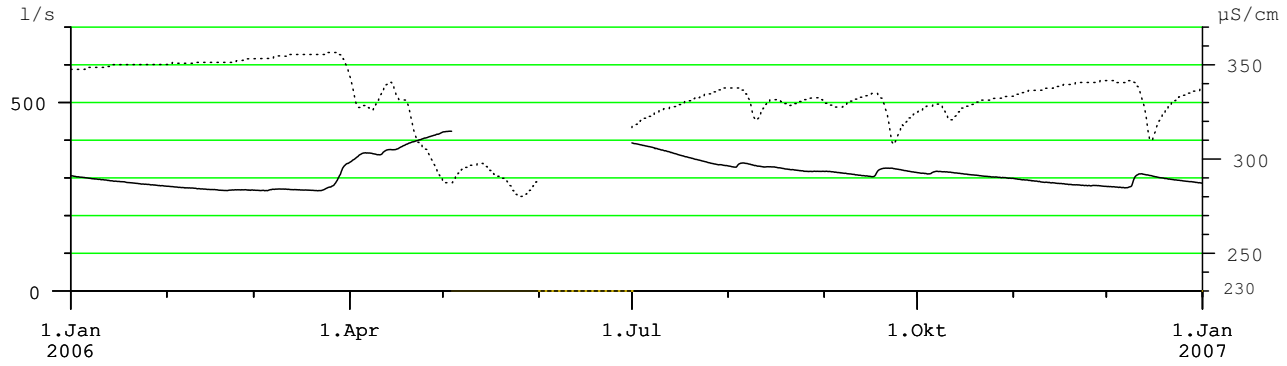

WASSERTEMPERATUR _____ / TRÜBUNG .....

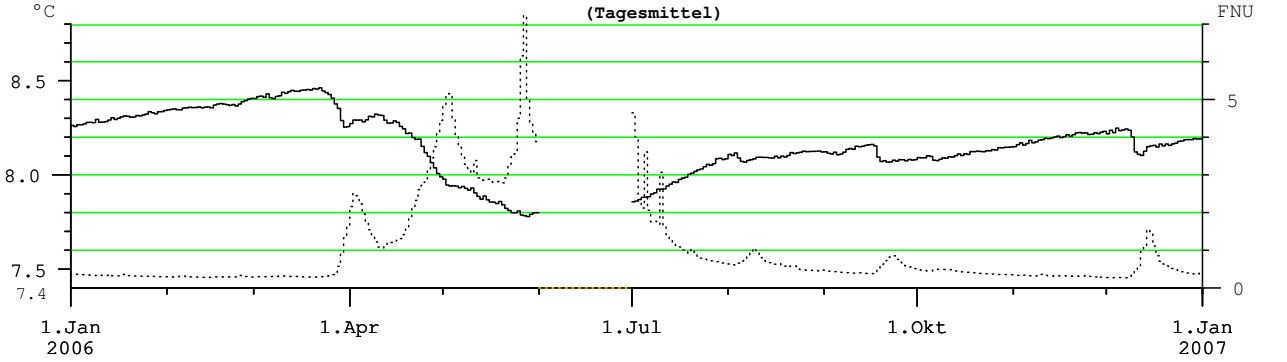

Anmerkungen

Trübungswerte des unbehandelten Rohwassers
alle Parameter kontinuierlich alle 60 Minuten gemessen; gerätetechnisch bedingte Datenausfälle
Überschreitungsdauer der Quellschüttung unter Annahme statistisch gleichverteilter Daten auch in den Lücken auswertbar

Hauptwerte der Quellschüttung, Wassertemperatur, Leitfähigkeit und Trübung

Nr.: 70 **TIEBELQUELLE** Mst.Nr.: **396531**

Gewässer: **Seebach (Tiebel)** Kat.Gemeinde: **Himmelberg** Seehöhe: **853.40** m.ü.A.

Art: **Porengrundwasserquelle** Gebirgsgruppe: **Wöllaner Nock** Beobachtungsbeginn: **2005**

Quellschüttung: Tagesmittel in l/s

Tag	I	II	III	IV	V	VI	VII	VIII	IX	X	XI	XII
1.	376	371	365	359	370	416	414	380	371	365	361	356
2.	381	369	367	362	364	423	409	382	372	366	359	353
3.	379	371	367	363	368	416	411	385	374	365	358	358
4.	380	371	357	362	365	418	412	378	374	378	352	356
5.	377	370	358	357	367	418	410	378	375	376	369	355
6.	378	370	360	360	367	424	409	381	374	364	356	350
7.	378	364	366	357	367	421	412	379	372	368	357	352
8.	377	369	359	361	369	424	413	377	374	365	361	347
9.	373	371	359	353	369	422	413	378	363	364	361	351
10.	375	367	355	362	363	407	412	378	372	364	357	354
11.	374	366	353	362	372	408	416	376	372	366	365	351
12.	374	359	357	362	381	404	417	375	369	362	356	353
13.	372	368	352	363	406	405	413	373	368	364	354	353
14.	375	364	358	359	409	408	412	375	371	366	351	350
15.	372	368	354	367	411	406	410	369	371	364	348	352
16.	370	367	355	367	410	406	408	364	373	362	356	343
17.	374	369	354	364	411	417	412	373	372	362	359	349
18.	374	369	352	368	418	418	411	374	372	362	355	353
19.	370	373	356	365	418	412	406	374	368	360	357	351
20.	373	369	357	365	420	410	411	374	371	362	357	350
21.	368	369	360	361	413	415	393	375	369	364	357	340
22.	371	367	359	362	414	413	389	374	367	364	353	351
23.	371	369	359	364	417	416	393	372	375	364	361	349
24.	373	369	359	359	422	414	382	373	368	364	352	349
25.	377	371	364	359	420	409	381	371	368	364	358	351
26.	373	369	363	363	418	406	385	374	366	367	352	350
27.	373	367	365	367	418	413	390	372	369	367	358	349
28.	371	365	367	368	414	418	386	373	368	365	352	347
29.	375		362	369	412	416	386	374	369	363	351	349
30.	372		359	372	417	414	384	370	368	363	349	348
31.	370		360		414		382	374		364		346

Quellschüttung in l/s

Mon	I	II	III	IV	V	VI	VII	VIII	IX	X	XI	XII
Tag	31.	07.	18.	01.	04.	10.	24.	15.	09.	01.	14.	17.
Min	339	339	325	325	339	369	353	339	339	339	311	311
Mit	374	368	359	363	397	414	403	375	370	365	356	351
Max	401	384	384	390	443	465	423	422	384	401	384	369
Tag	02.	01.	28.	18.	19.	17.	01.	03.	01.	04.	05.	01.

Wassertemperatur in °C

Mon	I	II	III	IV	V	VI	VII	VIII	IX	X	XI	XII
Tag	28.	12.	07.	10.	02.	01.	12.	02.	24.	17.	01.	12.
Min	7.1	7.1	7.1	7.1	7.1	7.1	7.1	7.1	7.1	7.1	7.1	7.1
Mit	7.1	7.1	7.1	7.1	7.1	7.2	7.2	7.2	7.2	7.1	7.1	7.1
Max	7.1	7.1	7.1	7.1	7.2	7.2	7.2	7.2	7.2	7.2	7.2	7.2
Tag	01.	18.	18.	01.	17.	19.	06.	30.	02.	05.	21.	11.

Leitfähigkeit in µS/cm

Mon	I	II	III	IV	V	VI	VII	VIII	IX	X	XI	XII
Tag	21.	03.	06.	03.	01.	17.	06.	02.	01.	31.	30.	24.
Min	202	202	202	203	203	202	202	202	202	203	203	203
Mit	203	203	203	203	204	204	204	204	204	203	203	203
Max	204	204	203	204	204	204	204	204	204	203	203	204
Tag	01.	01.	06.	03.	01.	17.	01.	01.	01.	31.	30.	24.

Trübung

Mon	I	II	III	IV	V	VI	VII	VIII	IX	X	XI	XII
Tag												
Min												
Mit												
Max												
Tag												

Überschreitungsdauer der Quellschüttung

Berichtsjahr(J) **Reihe(R): 2005-2006**

Tage	(J)	(R)	Tage	(J)	(R)	Tage	(J)	(R)	Tage	(J)	(R)
0	465	513	36	413	413	182	369	369	329	353	318
1	424	464	55	409	406	205	367	367	347	351	291
2	423	453	73	386	387	228	365	364	356	349	286
3	422	450	91	378	384	251	364	359	360	347	278
6	420	443	114	374	379	274	361	353	362	346	276
9	418	439	137	372	375	292	359	343	364	340	275
18	417	421	160	371	372	310	357	324	365	311	243

Mittelwerte und Extremwerte

	Schüttung		Temperatur		Leitfähigkeit		Trübung	
	Wert	Datum	Wert	Datum	Wert	Datum	Wert	Datum
Berichtsjahr								
Min	311	14.11.06	7.1	28.01.06	202	21.01.06		
Mit	375		7.1		203			
Max	465	17.06.06	7.2	19.06.06	204	01.01.06		
Reihe 2005-2006								
Min	243	15.03.05	6.9	11.03.05	202	16.03.05		
Mit	367		7.1		203			
Max	513	22.08.05	7.2	19.06.06	204	27.06.05		

QUELLSCHÜTTUNG _____ / LEITFÄHIGKEIT .....

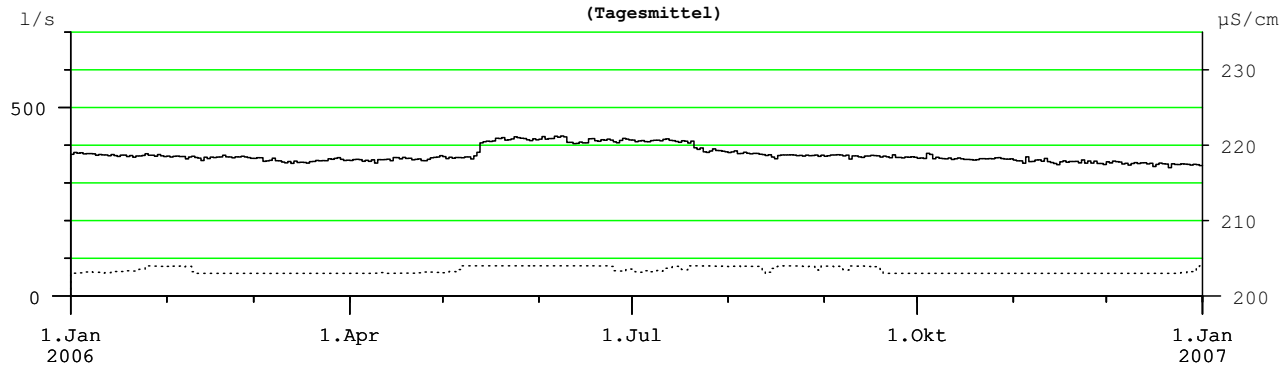

WASSERTEMPERATUR

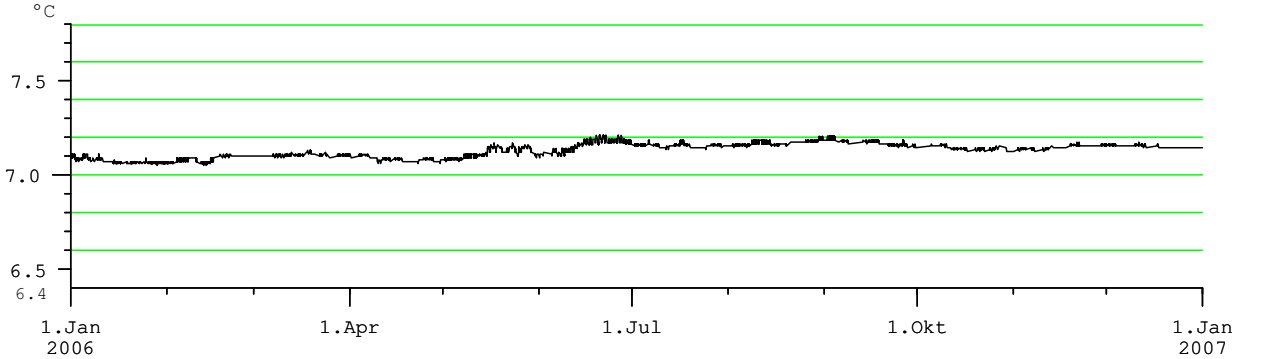

Anmerkungen

derzeit keine Trübungsmessung

Q72 2006

Hauptwerte der Quellschüttung, Wassertemperatur, Leitfähigkeit und Trübung

Nr.: 71 **KRESSQUELLE** Mst.Nr.: **395699**

Gewässer: **Mahlbach** Kat.Gemeinde: **Mauthen** Seehöhe: **1090.00** m.ü.A.

Art: **Karstquelle** Gebirgsgruppe: **Polinik** Beobachtungsbeginn: **2000**

Quellschüttung: Tagesmittel in l/s

Tag	I	II	III	IV	V	VI	VII	VIII	IX	X	XI	XII
1.	55	47	44	145	288					87		
2.	54	48	44	175	281					82		
3.	54	48	44	199	283					82		
4.	53	49	44	168	298					116		
5.	53	49	44	151	300					180		
6.	53	49	44	134	288					163		
7.	52	48	44	117	282					149		
8.	51	48	44	111	279					134		
9.	51	48	45	125						123		
10.	51	48	44	149						115		
11.	50	47	44	222						107		
12.	50	47	44	175						100		156
13.	50	47	44	148						92		140
14.	50	46	44	150						87		125
15.	49	46	44	202						83		116
16.	49	46	44	271						80		113
17.	49	47	44	318						76		
18.	49	46	43	310					193	75		
19.	49	46	44	305					191			
20.	48	45	44	311					184			
21.	48	46	45	328					178			
22.	48	45	47	302					172			
23.	48	45	50	280					161			
24.	47	45	52	288					151			
25.	48	45	53	311					140			
26.	48	45	62	365					129			
27.	48	44	100	318					119			
28.	48	44	142	350					111			
29.	48		168	346					102			
30.	47		133	319					94			
31.	47		121									

Überschreitungsdauer der Quellschüttung

Berichtsjahr(J) **Reihe(R):**

Tage	(J)	(R)	Tage	(J)	(R)	Tage	(J)	(R)	Tage	(J)	(R)
0			36			182			329		
1			55			205			347		
2			73			228			356		
3			91			251			360		
6			114			274			362		
9			137			292			364		
18			160			310			365		

Quellschüttung in l/s

Mon	I	II	III	IV	V	VI	VII	VIII	IX	X	XI	XII
Tag	29.	28.	17.	08.	08.				30.	18.		15.
Min	46	43	43	106	272				90	74		105
Mit	50	47	60	236								
Max	56	50	192	421	322				198	189		170
Tag	01.	03.	29.	26.	05.				19.	05.		12.

Wassertemperatur in °C

Mon	I	II	III	IV	V	VI	VII	VIII	IX	X	XI	XII
Tag	26.	13.	13.	30.	01.				29.	04.		16.
Min	4.1	4.0	4.0	4.8	4.9				5.1	5.0		4.9
Mit	4.5	4.3	4.4	5.0								
Max	4.7	4.5	5.0	5.1	5.1				5.4	5.3		5.0
Tag	02.	22.	30.	24.	03.				27.	09.		13.

Leitfähigkeit in µS/cm

Mon	I	II	III	IV	V	VI	VII	VIII	IX	X	XI	XII
Tag	01.	16.	31.	26.	05.				18.	07.		12.
Min	208	212	197	180	183				182	189		190
Mit	211	213	212	188								
Max	213	215	217	197	188				196	199		195
Tag	28.	25.	18.	01.	02.				30.	05.		15.

Trübung

Mon	I	II	III	IV	V	VI	VII	VIII	IX	X	XI	XII
Tag												
Min												
Mit												
Max												
Tag												

Mittelwerte und Extremwerte

	Schüttung		Temperatur		Leitfähigkeit		Trübung	
	Wert	Datum	Wert	Datum	Wert	Datum	Wert	Datum
Berichtsjahr								
Min	43	17.03.06	4.0	13.03.06	180	26.04.06		
Mit								
Max	421	26.04.06	5.4	27.09.06	217	18.03.06		
Reihe 2001-2006								
Min	29	16.02.02	3.7	02.03.05	157	08.01.01		
Mit								
Max	1216	08.01.01	5.4	03.04.01	217	18.03.06		

QUELLSCHÜTTUNG _____ / LEITFÄHIGKEIT .....

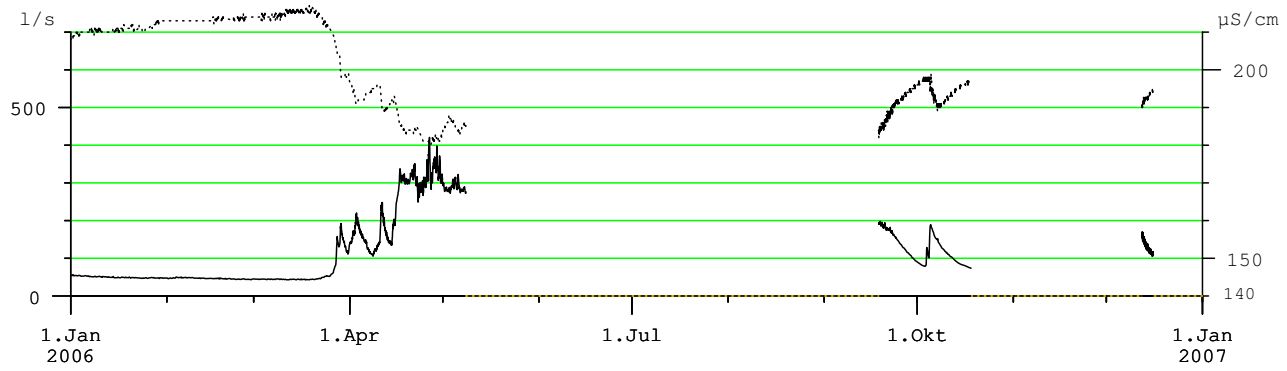

WASSERTEMPERATUR
(Tagesmittel)

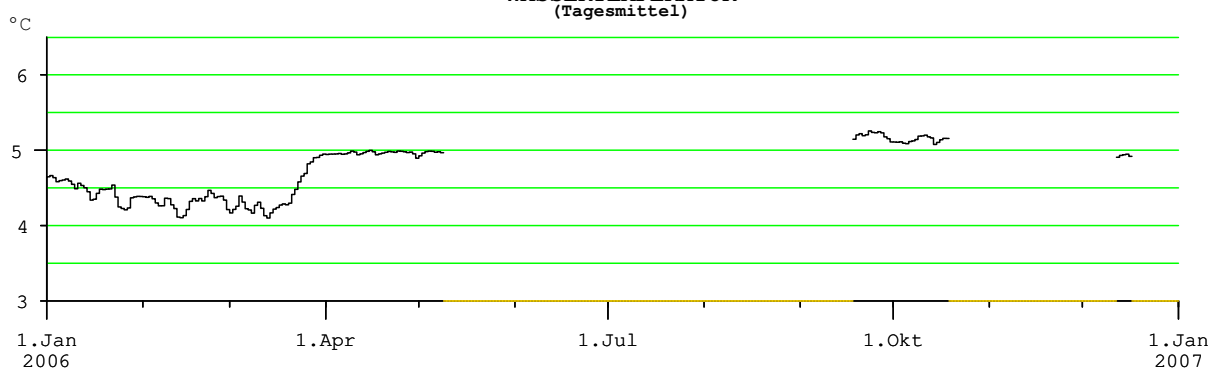

Anmerkungen

gerätetechnisch bedingte Datenausfälle
Trübungsmessungen gerätetechnisch bedingt nicht auswertbar

Hauptwerte der Quellschüttung, Wassertemperatur, Leitfähigkeit und Trübung

Nr.: 72 **MAIBACHL** Mst.Nr.: **396507**

Gewässer: **Gail** Kat.Gemeinde: **Villach** Seehöhe: **508.14** m.ü.A.

Art: **Karstquelle** Gebirgsgruppe: **Dobratsch** Beobachtungsbeginn: **2003**

Quellschüttung: Tagesmittel in l/s

Tag	I	II	III	IV	V	VI	VII	VIII	IX	X	XI	XII
1.	0	0	0	343	189	0	0	0	0	0	0	0
2.	0	0	0	317	191	0	0	0	0	0	0	0
3.	0	0	0	290	185	0	0	0	0	0	0	0
4.	0	0	0	263	177	0	0	0	0	0	0	0
5.	0	0	2	249	78	0	0	0	0	0	0	0
6.	0	0	93	249	0	0	0	0	0	0	0	0
7.	0	0	129	249	0	0	0	0	0	0	0	0
8.	0	0	119	249	0	0	0	0	0	0	0	0
9.	0	0	105	245	0	0	0	0	0	0	0	0
10.	0	0	27	234	0	0	0	0	0	0	0	0
11.	0	0	0	237	0	0	0	0	0	0	0	0
12.	0	0	0	249	0	0	0	0	0	0	0	0
13.	0	0	0	249	0	0	0	0	0	0	0	0
14.	0	0	0	249	0	0	0	0	0	0	0	0
15.	0	0	0	245	0	0	0	0	0	0	0	0
16.	0	0	0	234	0	0	0	0	0	0	0	0
17.	0	0	0	226	0	0	0	0	0	0	0	0
18.	0	0	0	212	0	0	0	0	0	0	0	0
19.	0	0	0	199	0	0	0	0	0	0	0	0
20.	0	0	0	182	0	0	0	0	0	0	0	0
21.	0	0	0	164	0	0	0	0	0	0	0	0
22.	0	0	0	151	0	0	0	0	0	0	0	0
23.	0	0	81	142	0	0	0	0	0	0	0	0
24.	0	0	195	127	0	0	0	0	0	0	0	0
25.	0	0	214	111	0	0	0	0	0	0	0	0
26.	0	0	236	98	0	0	0	0	0	0	0	0
27.	0	0	252	90	0	0	0	0	0	0	0	0
28.	0	0	287	82	0	0	0	0	0	0	0	0
29.	0		306	83	0	0	0	0	0	0	0	0
30.	0		328	155	0	0	0	0	0	0	0	0
31.	0		369		0		0	0		0		0

Quellschüttung in l/s

Mon	I	II	III	IV	V	VI	VII	VIII	IX	X	XI	XII
Tag	**01.**	**28.**	**05.**	**27.**	**05.**	**30.**	**31.**	**31.**	**30.**	**31.**	**30.**	**31.**
Min	0	0	0	82	0	0	0	0	0	0	0	0
Mit	0	0	88	206	26	0	0	0	0	0	0	0
Max	0	0	379	357	191	0	0	0	0	0	0	0
Tag	**01.**	**28.**	**31.**	**01.**	**01.**	**30.**	**31.**	**31.**	**30.**	**31.**	**30.**	**31.**

Wassertemperatur in °C

Mon	I	II	III	IV	V	VI	VII	VIII	IX	X	XI	XII
Tag				**05.**	**01.**							
Min				25.5	27.0							
Mit				27.9								
Max				29.8	30.6							
Tag				**15.**	**03.**							

Leitfähigkeit in µS/cm

Mon	I	II	III	IV	V	VI	VII	VIII	IX	X	XI	XII
Tag				**30.**	**03.**							
Min				264	224							
Mit				353								
Max				606	569							
Tag				**06.**	**04.**							

Trübung

Mon	I	II	III	IV	V	VI	VII	VIII	IX	X	XI	XII
Tag												
Min												
Mit												
Max												
Tag												

Überschreitungsdauer der Quellschüttung

Berichtsjahr(J) **Reihe(R): 2003-2006, Fehljahre: 1**

Tage	(J)	(R)	Tage	(J)	(R)	Tage	(J)	(R)	Tage	(J)	(R)
0	379	379	**36**	129	83	**182**	0	0	**329**	0	0
1	343	328	**55**	0	27	**205**	0	0	**347**	0	0
2	328	290	**73**	0	17	**228**	0	0	**356**	0	0
3	317	252	**91**	0	2	**251**	0	0	**360**	0	0
6	287	245	**114**	0	0	**274**	0	0	**362**	0	0
9	249	197	**137**	0	0	**292**	0	0	**364**	0	0
18	237	163	**160**	0	0	**310**	0	0	**365**	0	0

Mittelwerte und Extremwerte

	Schüttung		Temperatur		Leitfähigkeit		Trübung	
	Wert	**Datum**	Wert	**Datum**	Wert	**Datum**	Wert	**Datum**
Berichtsjahr								
Min	0	**05.03.06**	25.5	**05.04.06**	224	**03.05.06**		
Mit	27							
Max	379	**31.03.06**	30.6	**03.05.06**	606	**06.04.06**		
Reihe 2003-2006								
Min	0	**30.08.03**	14.4	**11.04.05**	224	**03.05.06**		
Mit	21							
Max	412	**02.11.03**	31.6	**23.03.04**	721	**19.03.04**		

QUELLSCHÜTTUNG _____ / LEITFÄHIGKEIT .....
(Tagesmittel)

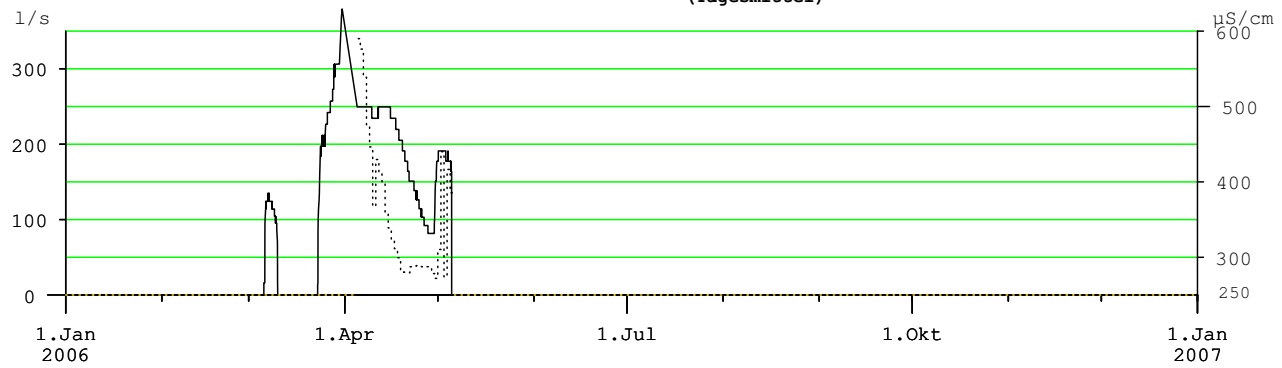

WASSERTEMPERATUR
(Tagesmittel)

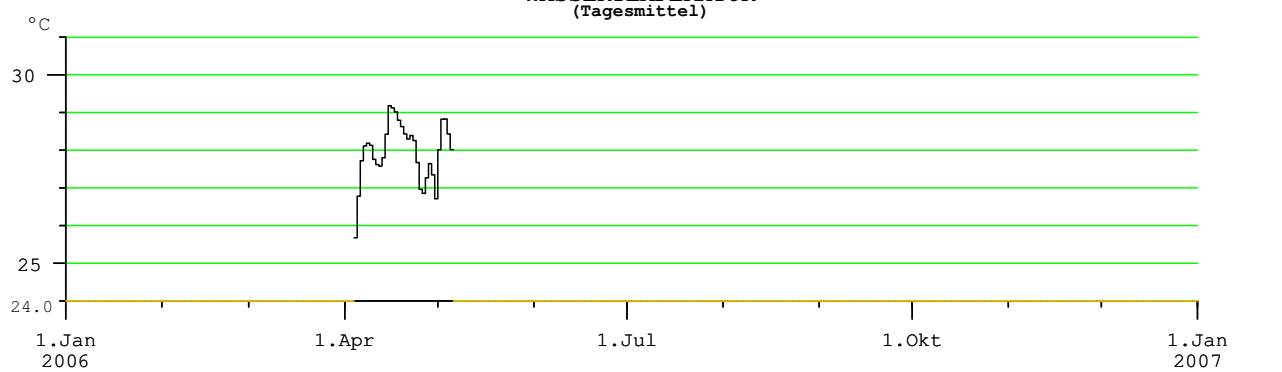

Anmerkungen

Quelle schüttet intermittierend

Hauptwerte der Quellschüttung, Wassertemperatur, Leitfähigkeit und Trübung

Nr.: 73 **ZEUTSCHACHER URSPRUNGQUELLE** Mst.Nr.: **395921**

Gewässer: **Ursprungbach** Kat.Gemeinde: **Zeutschach** Seehöhe: **1040.00** m.ü.A.

Art: **Karstquelle** Gebirgsgruppe: **Grebenzen** Beobachtungsbeginn: **1999**

Quellschüttung: Tagesmittel in l/s

Tag	I	II	III	IV	V	VI	VII	VIII	IX	X	XI	XII
1.	83	90	90	92	100	105	116	110	99	85	86	76
2.	83	90	89	91	100	105	115	111	99	84	86	76
3.	83	90	90	92	100	104	115	111	100	85	85	76
4.	82	90	92	94	99	105	115	110	101	85	84	76
5.	82	90	91	91	100	106	115	109	99	84	84	76
6.	82	91	91	93	101	106	116	108	100	83	84	75
7.	83	94	90	94	99	106	115	108	100	83	84	74
8.	83	94	90	93	102	107	115	108	98	83	83	74
9.	85	92	90	95	103	107	116	110	98	83	83	74
10.	84	91	90	93	104	108	116	107	99	83	83	74
11.	84	89	90	91	104	109	116	104	97	84	83	73
12.	84	88	89	93	103	110	116	102	97	84	82	73
13.	84	88	90	94	103	110	115	103	97	85	81	73
14.	83	90	91	97	101	111	115	104	98	85	81	73
15.	83	91	93	97	102	110	115	104	98	86	81	73
16.	83	91	91	95	101	112	114	105	96	86	80	73
17.	84	91	92	96	101	114	114	104	95	85	79	73
18.	84	89	91	98	102	112	114	103	94	85	79	73
19.	84	91	89	98	103	114	114	102	91	85	79	74
20.	84	93	90	97	103	115	114	103	89	85	79	74
21.	85	92	89	98	103	115	114	103	90	85	79	74
22.	85	91	87	100	104	115	113	102	89	85	79	73
23.	86	92	86	102	104	115	113	102	88	85	79	73
24.	86	91	90	100	104	114	113	103	87	85	79	73
25.	86	91	88	101	104	114	112	102	87	85	78	72
26.	88	92	91	99	105	114	115	102	88	85	78	72
27.	88	91	90	99	106	113	113	100	87	85	77	72
28.	88	90	93	100	106	114	112	100	88	86	77	72
29.	88		94	102	103	114	112	99	86	87	76	72
30.	89		95	102	103	115	112	97	85	86	76	72
31.	90		92		104		111	97		86		72

Überschreitungsdauer der Quellschüttung

Berichtsjahr(J) **Reihe(R): 2000-2006**

Tage	(J)	(R)	Tage	(J)	(R)	Tage	(J)	(R)	Tage	(J)	(R)
0	117	148	**36**	113	105	**182**	91	88	**329**	78	70
1	116	142	**55**	109	102	**205**	90	85	**347**	73	68
2	116	132	**73**	105	99	**228**	89	84	**356**	73	67
3	116	131	**91**	103	97	**251**	86	82	**360**	72	66
6	115	126	**114**	101	94	**274**	85	78	**362**	72	65
9	115	121	**137**	99	92	**292**	84	74	**364**	72	63
18	115	114	**160**	94	90	**310**	83	72	**365**	71	61

Quellschüttung in l/s

Mon	I	II	III	IV	V	VI	VII	VIII	IX	X	XI	XII
Tag	**06.**	**13.**	**23.**	**05.**	**07.**	**04.**	**31.**	**30.**	**30.**	**08.**	**29.**	**30.**
Min	81	87	86	90	98	104	110	96	85	82	76	71
Mit	85	91	90	96	102	111	114	104	94	85	81	73
Max	90	96	96	103	108	116	117	112	103	87	85	76
Tag	**31.**	**07.**	**30.**	**30.**	**28.**	**30.**	**06.**	**09.**	**04.**	**29.**	**01.**	**01.**

Wassertemperatur in °C

Mon	I	II	III	IV	V	VI	VII	VIII	IX	X	XI	XII
Tag	**01.**	**01.**	**01.**	**01.**	**01.**	**01.**	**01.**	**01.**	**01.**	**30.**	**01.**	**10.**
Min	6.8	6.8	6.8	6.8	7.1	7.2	7.3	7.3	7.3	7.2	7.2	7.1
Mit	6.9	6.9	6.9	7.1	7.3	7.4	7.4	7.4	7.3	7.3	7.3	7.2
Max	7.1	7.1	7.1	7.3	7.4	7.4	7.4	7.4	7.4	7.4	7.3	7.4
Tag	**01.**	**09.**	**06.**	**23.**	**05.**	**04.**	**01.**	**01.**	**01.**	**01.**	**01.**	**16.**

Leitfähigkeit in µS/cm

Mon	I	II	III	IV	V	VI	VII	VIII	IX	X	XI	XII
Tag	**31.**	**28.**	**13.**	**01.**	**16.**	**06.**	**04.**	**11.**	**01.**	**12.**	**08.**	**02.**
Min	311	308	307	311	311	311	311	311	311	311	311	311
Mit	312	311	311	312	313	313	313	313	313	313	313	313
Max	313	313	313	312	314	314	314	314	314	314	314	314
Tag	**01.**	**08.**	**03.**	**30.**	**14.**	**12.**	**04.**	**07.**	**01.**	**01.**	**01.**	**01.**

Trübung

Mon	I	II	III	IV	V	VI	VII	VIII	IX	X	XI	XII
Tag												
Min												
Mit												
Max												
Tag												

Mittelwerte und Extremwerte

	Schüttung		Temperatur		Leitfähigkeit		Trübung	
	Wert	**Datum**	Wert	**Datum**	Wert	**Datum**	Wert	**Datum**
Berichtsjahr								
Min	71	**30.12.06**	6.8	**01.01.06**	307	**13.03.06**		
Mit	94		7.2		312			
Max	117	**06.07.06**	7.4	**05.05.06**	314	**14.05.06**		
Reihe 2000-2006								
Min	61	**26.08.03**	4.2	**04.03.03**	280	**04.03.03**		
Mit	88		7.2		313			
Max	148	**21.07.04**	8.7	**27.08.03**	324	**04.09.05**		

QUELLSCHÜTTUNG _____ / LEITFÄHIGKEIT .....

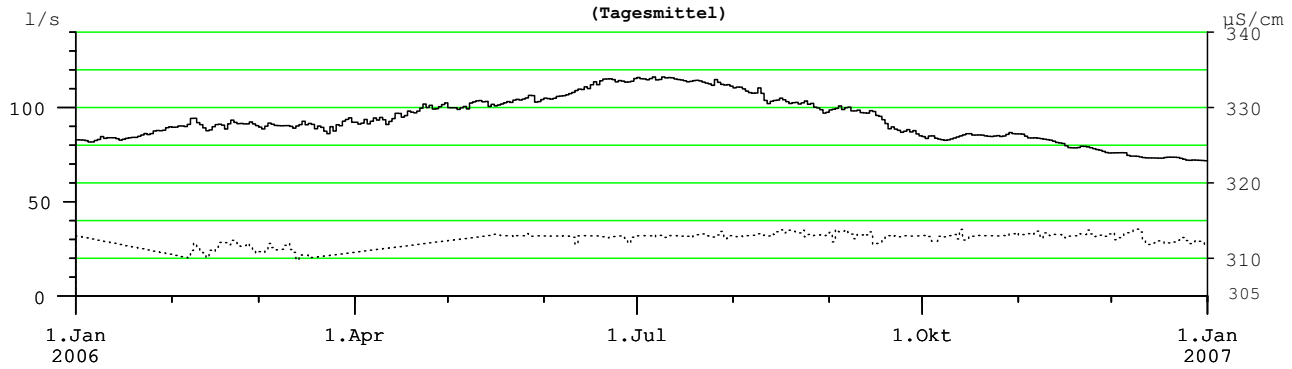

WASSERTEMPERATUR
(Tagesmittel)

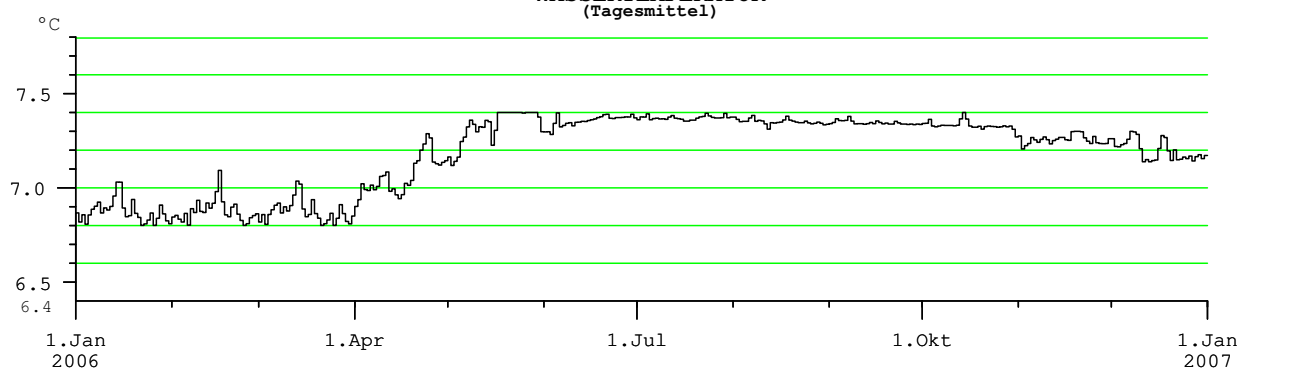

Anmerkungen

kurzfristige Schüttungsschwankungen durch Kraftwerksbetrieb
derzeit keine Trübungsmessung

Hauptwerte der Quellschüttung, Wassertemperatur, Leitfähigkeit und Trübung

Nr.: 75 **DRAURAINQUELLE** Mst.Nr.: **395681**

Gewässer: **Drau** Kat.Gemeinde: **Aich** Seehöhe: **390.00** m.ü.A.

Art: **Porengrundwasserquelle** Gebirgsgruppe: **Mittleres Jauntal** Beobachtungsbeginn: **1998**

Quellschüttung: Tagesmittel in l/s

Tag	I	II	III	IV	V	VI	VII	VIII	IX	X	XI	XII
1.	47	50	54	53	54	59	65	69	72			
2.	46	51	53	52	53	59	65	69	70			
3.	46	51	54	53	53	59	65	70	70			
4.	46	51	53	53	53	58	65	70	69			
5.	47	52	53	53	54	58	65	70	69			
6.	47	52	54	54	54	59	65	69	69			63
7.	47	52	54	53	53	60	66	69	69			63
8.	47	52	54	53	53	60	66	69	69			64
9.	48	51	53	53	54	61	66	69	71			63
10.	49	51	52	52	54	61	67	70	71			64
11.	50	52	52	53	54	61	66	70	70			64
12.	50	53	52	53	53	60	65	71	70			65
13.	50	52	53	53	54	60	65	70	70			64
14.	50	53	53	52	55	60	65	70	70			64
15.	49	53	53	52	54	60	65	70	70			64
16.	50	52	53	53	54	60	65	70	69			64
17.	51	52	52	52	54	61	66	70	68			63
18.	50	52	52	52	54	61	66	69	68			
19.	50	52	53	53	54	60	66	69	68			
20.	50	52	55	52	55	60	66	69	68			
21.	50	52	54	53	55	60	66	70	69			
22.	50	51	54	52	55	61	66	70				
23.	51	51	54	52	56	62	67	69				
24.	52	52	55	52	58	61	67	69				
25.	52	52	54	52	57	61	67	70				
26.	51	52	53	52	56	62	67	70				
27.	51	52	53	52	55	62	68	71				
28.	51	54	53	53	56	62	67	71				
29.	50		54	53	57	63	68	71				
30.	49		54	54	58	64	68	71				
31.	50		53		58		68	71				

Überschreitungsdauer der Quellschüttung

Berichtsjahr(J) **Reihe(R): 1999-2006, Fehljahre: 2**

Tage	(J)	(R)	Tage	(J)	(R)	Tage	(J)	(R)	Tage	(J)	(R)
0		77	36		64	182		39	329		32
1		74	55		56	205		37	347		30
2		74	73		52	228		35	356		29
3		74	91		50	251		34	360		29
6		73	114		47	274		34	362		28
9		73	137		44	292		33	364		27
18		70	160		41	310		33	365		25

Quellschüttung in l/s

Mon	I	II	III	IV	V	VI	VII	VIII	IX	X	XI	XII
Tag	01.	01.	27.	23.	12.	05.	01.	18.	03.			06.
Min	44	49	50	49	50	56	62	66	66			61
Mit	49	52	53	53	55	61	66	70				
Max	55	55	57	56	60	66	71	74	74			70
Tag	25.	28.	20.	09.	31.	29.	31.	30.	01.			10.

Wassertemperatur in °C

Mon	I	II	III	IV	V	VI	VII	VIII	IX	X	XI	XII
Tag	11.	03.	08.	01.	03.	01.	01.	09.	01.			06.
Min	9.2	9.2	9.2	9.2	9.2	9.3	9.3	9.3	9.3			9.3
Mit	9.2	9.2	9.2	9.2	9.3	9.3	9.3	9.3				
Max	9.2	9.3	9.3	9.3	9.3	9.3	9.3	9.3	9.3			9.3
Tag	31.	13.	11.	19.	23.	26.	27.	01.	08.			06.

Leitfähigkeit

Mon	I	II	III	IV	V	VI	VII	VIII	IX	X	XI	XII
Tag												
Min												
Mit												
Max												
Tag												

Trübung

Mon	I	II	III	IV	V	VI	VII	VIII	IX	X	XI	XII
Tag												
Min												
Mit												
Max												
Tag												

Mittelwerte und Extremwerte

	Schüttung		Temperatur		Leitfähigkeit		Trübung	
	Wert	Datum	Wert	Datum	Wert	Datum	Wert	Datum
Berichtsjahr								
Min	44	01.01.06	9.2	11.01.06				
Mit								
Max	74	30.08.06	9.3	27.07.06				
Reihe 1999-2006								
Min	25	19.09.02	9.1	01.01.99				
Mit	44							
Max	77	22.07.01	9.3	27.07.06				

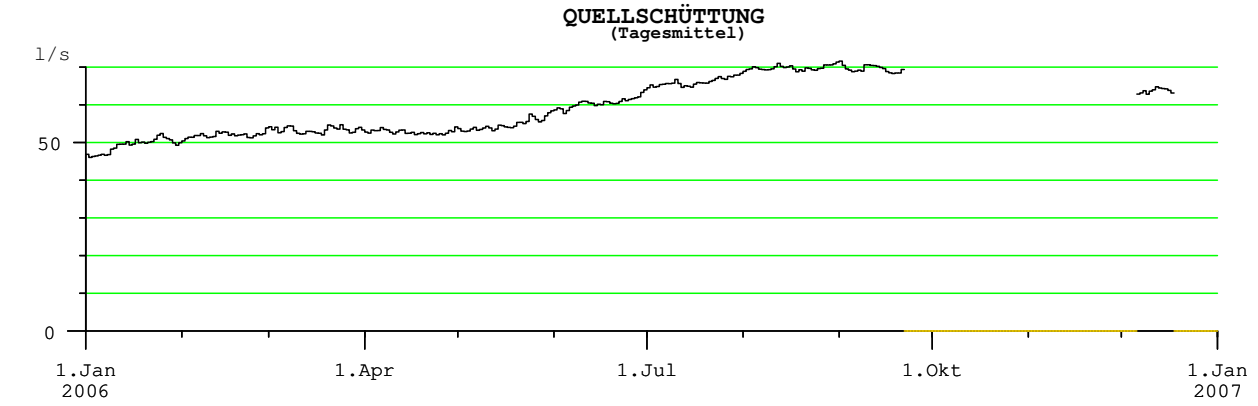

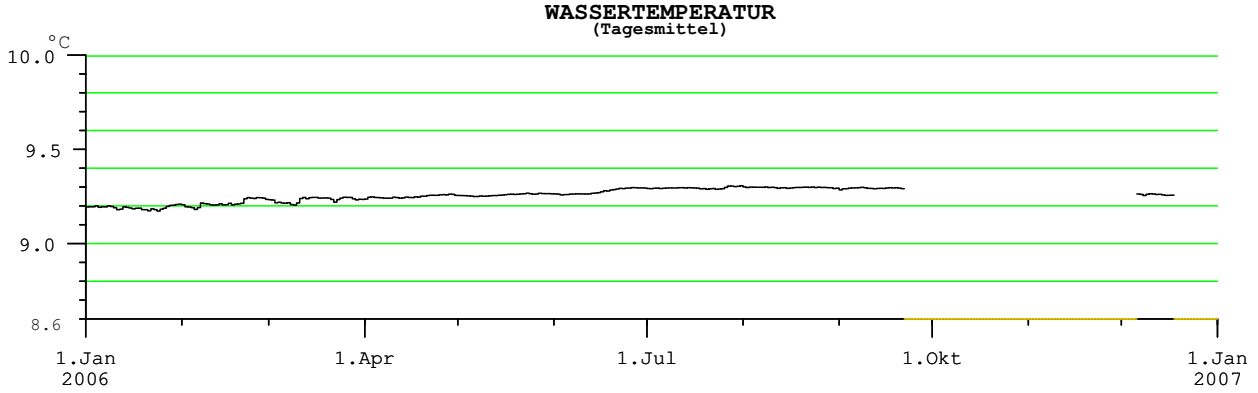

Anmerkungen

derzeit keine Trübungsmessung
Leitfähigkeit gerätetechnisch bedingt nicht auswertbar
gerätetechnisch bedingte Datenausfälle

2006
Numerisches Verzeichnis der Quellmessstellen mit Koordinaten

Messst.-Nummer	Seiten-nummer	Quellmessstelle	Gewässer	Länge	Breite
395012	Q48	Teufelskirche I	Vorderer Rettenbach	14 12 22	47 47 15
395038	Q35	Waldbachursprung I	Waldbach	13 36 28	47 32 41
395053	Q34	Hirschbrunn	Traun	13 39 32	47 32 50
395079	Q50	Steyernquelle	Krumme Steyrling	14 21 12	47 49 31
395087	Q37	Klingelmühlquelle	Sipbach	14 05 24	48 04 12
395095	Q54	Geyerquelle	Bügelbach	13 59 49	48 40 23
395103	Q46	Pießling Ursprung	Pießling	14 16 34	47 41 33
395111	Q47	Rettenbachquelle	Hinterer Rettenbach	14 18 53	47 45 19
395129	Q32	Florianer Brunnbach	Florianer Brunnbach	13 08 26	48 10 21
395137	Q49	Brunnental	Steyrling	14 05 46	47 48 25
395145	Q36	Langwies/Miesbach	Miesbach	13 44 02	47 47 11
395210	Q29	Gollinger Wasserfall	Schwarzbach	13 08 15	47 36 06
395228	Q30	Friedlbrünn Quelle	Euringerbach	12 49 06	47 27 32
395244	Q38	Marbachquelle	Marbach	13 24 51	47 15 09
395251	Q28	Dachserfall	Lammer	13 19 56	47 32 43
395327	Q10	Schwarzlackenquelle	Johannesbach	11 29 00	47 25 33
395335	Q15	Brunauquelle	Ötztaler Ache	10 51 34	47 13 18
395343	Q26	Schreiende Brunnen	Fieberbrunner Ache	12 34 48	47 26 04
395350	Q18	Stubbachquelle	Vomperbach	11 38 23	47 21 09
395368	Q 9	Schwarzbach - Moosquelle	Leutascher Ache	11 00 19	47 22 25
395376	Q27	Mühlbachlquelle	Kohlenbach	12 23 13	47 36 37
395384	Q65	Gossenbachquelle	Gossenbach	12 42 12	46 53 49
395392	Q20	Mühlbacherquelle	Kasbach	11 46 06	47 24 07
395400	Q 8	Lehnbachquellen	Lech	10 33 51	47 25 31
395418	Q19	Katzensteigquelle	Kasbach	11 44 57	47 25 06
395426	Q64	Schwarzbodenquelle	Drau	12 40 15	46 46 38
395434	Q25	Blaue Quelle	Inn	12 11 15	47 40 15
395442	Q22	Pulverermühlquelle	Steinberger Ache	11 47 25	47 31 31
395459	*	Bollenbachquelle	Vomperbach	11 36 36	47 20 47
395467	Q24	Auebachquelle	Weißache	12 17 23	47 32 13
395483	Q66	Moosbrunnquelle	Auenlaue	12 51 16	46 47 34
395491	Q14	Ochsenbrunnquelle	Pitze	10 51 51	47 02 52
395509	Q16	Ursprungquelle (Lehnberg)	Sturlbach	10 55 37	47 20 05
395517	Q21	Lacknerbrunnquelle	Stilluppbach	11 50 47	47 08 09
395574	Q53	Große Mühlquelle	Erlauf	15 12 12	47 54 33
395582	Q56	Ursulaquelle	Pitten	16 08 21	47 38 03
395590	Q51	Reithbachquelle	Ybbs	14 52 40	47 50 36
395608	Q52	Steinbachquelle	Ybbs	14 46 09	47 48 50
395673	Q70	Union Quelle	Drau	13 48 33	46 37 53
395681	Q75	Draurainquelle	Drau	14 48 52	46 38 47
395699	Q72	Kressquelle	Mahlbach	13 00 41	46 38 23
395707	Q68	Fellbachquelle	Fellbach	13 19 52	46 44 35
395715	Q67	Lappenbachquelle	Dielenbach	13 02 30	46 43 28
395731	Q 5	Gerstenbödenquelle	Frutz	09 46 04	47 15 25
395749	Q 6	Goldbachquelle	Subersach	10 02 49	47 23 00
395756	Q 3	Fidelisquelle	Suggadinbach	09 55 54	46 59 06
395764	Q 7	Aubachquelle	Schwarzwasserbach	10 10 20	47 21 35
395772	Q 4	Marulbachquelle	Marulbach	09 55 27	47 12 02
395822	Q60	Roßlochquelle	Mürz	15 28 31	47 41 55
395848	Q63	Reihbachquelle	Reihbach	15 01 01	46 49 44
395855	Q62	Hammerbachquelle	Hammerbach	15 20 54	47 12 37
395863	Q40	Sagtümpel	Grimmingbach	14 01 53	47 34 59
395871	Q43	Wassermannsloch	Erzbach	14 49 40	47 34 57
395889	Q42	Edelrautenquelle	Sunkbach	14 25 55	47 26 18
395897	Q39	Preunegger Siebenquellen	Preuneggbach	13 37 26	47 21 10
395905	Q33	Ödensee-Kaltwassertrichter	Ödenseetraun	13 49 38	47 33 55
395913	Q59	Brunnaderquelle	Sulzbach	15 41 16	47 27 11
395921	Q74	Zeutschacher Ursprungquelle	Ursprungbach	14 22 06	47 04 03
395939	Q44	Schwabeltalquelle	Schwabelbach	14 50 56	47 36 31
395954	Q41	Schwaigerquelle	Gollingbach	14 10 12	47 30 48
396010	Q58	Windener Quelle	Neusiedler See	16 44 45	47 57 33
396036	Q57	Hegnauerbründl Lindgraben	Mühlbach	16 21 44	47 35 00
396077	Q55	Wasseralmquelle	Naßbach	15 38 48	47 44 00

2006

Numerisches Verzeichnis der Quellmessstellen
mit Koordinaten

Messst.-Nummer	Seiten-nummer	Quellmessstelle	Gewässer	Länge	Breite
396093	Q61	Siebenquellen I	Mürz	15 34 00	47 41 00
396127	Q45	Pfannbauernquelle I	Aschbach	15 19 30	47 42 19
396184	Q31	Lastalquelle	Loferbach	12 36 17	47 31 48
396192	Q13	Alfutzquelle (I)	Starkenbach	10 35 51	47 11 49
396226	Q17	TW-Stollen Bettelwurf (mitte)	Weißenbach	11 31 04	47 19 50
396267	Q11	Untere Schmittequelle (II)	Loisach	10 54 27	47 23 07
396382	Q12	Lareinsonntagspleisquellen	Larainbach	10 13 54	46 57 48
396440	Q23	Sauwinkelquellen (4-8)	Weißache	12 16 46	47 31 16
396507	Q73	Maibachl	Gail	13 49 27	46 35 31
396523	Q69	Oswaldiquelle	St.Oswald-Bach	13 46 10	46 49 57
396531	Q71	Tiebelquelle	Seebach (Tiebel)	14 00 21	46 45 55
396572	*	Müllnernquelle	Viktringer Bach	14 12 17	46 35 14

Hydrographisches Verzeichnis der Porengrundwassergebiete

Code	FLUSSGEBIET Porengrundwasser-gebiet	Seite GW ...		
		Grundwasserstand		Grundwasser-temperatur
		Hauptwerte	Jahreswerte charakter-istischer Messstellen	Hauptwerte
	RHEINGEBIET			
001	Montafon	1	134	164
002	Klostertal	2	134	164
003	Walgau	2	134	164
005	Großes Walsertal	5		
004	Rheintal	5	135	164
006	Bregenzerwald	11	136	165
007	Leiblachtal	12		
	DONAUGEBIET OBERHALB DES INN			
009	Kleinwalsertal	13		
008	Lecher Becken	13		165
028	Oberes Lechtal	13		165
012	Unteres Lechtal	13	136	166
010	Tannheimertal	14		
011	Unteres Vilstal	15	136	
032	Fernpass	15		
013	Ehrwalder Becken	15		
016	Seefelder Becken	15		
015	Scharnitzer Becken	15	137	
014	Leutascher Becken	15	137	
023	Achental	15		
	INNGEBIET OBERHALB DER SALZACH			
024	Oberes Gericht	15	137	
046	Paznauntal	16		
017	Gurgltal	16		
048	Pitztal	16		
018	Ötztal	16	137	
019	Oberinntal	17	137	166
022	Zillertal	19	138	
053	Brixental	19		
020	Unterinntal	19	138	166
025	Großachengebiet	26	139	166
950	Tiefengrundwässer der inneralpinen Täler	26		
	SALZACHGEBIET			
040	Unteres Salzachtal	26	139	
036	Saalachbecken	30		
027	Strubtal	31	140	
035	Loferer Becken	31		
	SALZACHGEBIET - INNGEBIET UNTERHALB DER SALZACH			
041	Weilharterforst	31		
	INNGEBIET UNTERHALB DER SALZACH			
055	Mattigtal	31	140	166
084	Antiesengebiet	33		
058	Kobernaußer Wald: KEG Teufeltal	33		
059	Kobernaußer Wald: Waldzeller Ache	33		
060	Oberösterreichisches Inntal	33		
	INNGEBIET UNTERHALB DER SALZACH - DONAUGEBIET ZWISCHEN INN UND TRAUN			
085	Sauwald	33		
940	Thermal-GW Oberösterr. -Bayrische Molasse	33		167
	DONAUGEBIET ZWISCHEN INN UND TRAUN			
091	Mühlgebiet	33	140	
083	Aschach-Hügelland	34		
082	Trattnachgebiet	34		
096	Südliches Eferdinger Becken	34	141	167
095	Nördliches Eferdinger Becken	36	141	167

Hydrographisches Verzeichnis der Porengrundwassergebiete

Code	FLUSSGEBIET Porengrundwasser-gebiet	Seite GW ... Grundwasserstand: Hauptwerte	Grundwasserstand: Jahreswerte charakteristischer Messstellen	Grundwassertemperatur: Hauptwerte
092	Hellmonsödter Hügelland	37		
	TRAUNGEBIET			
081	Hausruck-Ottnanger Hügelland	37		
109	Vöckla-Agergebiet	37	141	
033	Ischltal	37	141	
108	Ebensee	38		168
110	Traun-Agergebiet	38		
121	Almtal	38	141	
127	Katzenbachtal	38		
128	Aiterbachgebiet	39		
129	Sipbachgebiet	39	142	
130	Kremstal	39	142	
	TRAUNGEBIET - ENNSGEBIET			
131	Fernbachgebiet	39		
	DONAUGEBIET ZWISCHEN INN UND TRAUN - TRAUNGEBIET			
122	Welser Heide	39	142	168
	DONAUGEBIET ZWISCHEN TRAUN UND ENNS - TRAUNGEBIET			
132	St. Marienbachgebiet	42	143	
	DONAUGEBIET ZWISCHEN INN UND ENNS - ENNSGEBIET			
133	Feilbachgebiet	42	143	
	DONAUGEBIET ZWISCHEN INN UND ENNS			
143	Nördliches Linzer Feld	42	143	168
	DONAUGEBIET ZWISCHEN INN UND ENNS - TRAUNGEBIET - ENNSGEBIET			
154	Südliches Linzer Feld	43		168
	ENNSGEBIET			
157	Oberes Ennstal	45	143	
159	Paltental	46		
	ENNSGEBIET - DONAUGEBIET ZWISCHEN ENNS UND MARCH			
173	Unteres Ennstal	46	144	168
	DONAUGEBIET ZWISCHEN ENNS UND MARCH			
178	Südliches Machland	47	144	168
176	Freistädter Becken	48		
177	Nördliches Machland	48	145	168
183	Urltal	51		
185	Ybbstal	51	145	168
186	Ybbser Scheibe	52	145	
184	KEG Erlauf	53	146	
187	Erlauftal	53	146	169
189	Pöggstaller Mulde	53	146	
188	Pöchlarner Feld	53	146	169
190	Pielachtal	54	146	169
195	Traisental	54	147	169
206	KEG Schöpfl West	55	147	
205	Südliches Tullner Feld	55	147	169
201	Horner Becken	57	148	
202	Göllersbachtal	58	148	
200	Nördliches Tullner Feld	58	148	169
207	KEG Schöpfl Ost	61	149	
203	KEG Nördlicher Kamp	61		
	DONAUGEBIET ZWISCHEN ENNS UND MARCH - MARCHGEBIET			
224	Marchfeld	61	149	170
	DONAUGEBIET ZWISCHEN ENNS UND MARCH - LEITHAGEBIET			
249	Wienerwald	70		170

Hydrographisches Verzeichnis der Porengrundwassergebiete

Code	FLUSSGEBIET Porengrundwasser-gebiet	Seite GW ... Grundwasserstand: Hauptwerte	Grundwasserstand: Jahreswerte charakteristischer Messstellen	Grundwasser-temperatur: Hauptwerte
250	Südliches Wiener Becken	70	150	170
255	Pittental	80		
	DONAUGEBIET ZWISCHEN ENNS UND MARCH - DONAUGEBIET ZWISCHEN MARCH UND LEITHA			
264	Fischamend bis Hainburger Pforte	81	153	171
	MOLDAUGEBIET			
268	Lainsitzgebiet	82	153	
	MARCHGEBIET			
275	Zayatal	82	153	
276	Marchtal	82	153	171
	DONAUGEBIET ZWISCHEN MARCH UND LEITHA - LEITHAGEBIET			
308	Brucker Pforte	83	154	
288	Heideboden	83	154	171
	LEITHAGEBIET - RABNITZGEBIET			
309	Parndorfer Platte	85	154	171
310	Parndorfer Platte rezent	86	154	
	RABNITZGEBIET			
324	Stoobbachtal	86		
326	Rabnitztal	86	154	
322	Nikitschbachtal	86	154	
313	Wulkatal	87	155	172
325	Ikvatal	88	155	
318	Seewinkel	88	155	172
	RAABGEBIET			
329	Stögersbachtal	92		
337	Safental	92		
341	Ilztal	92	155	
340	Feistritztal	93		
342	Rittscheintal	93		
335	Lafnitztal	93	155	
333	Zickenbachtal-Pinka	94		
330	Tauchenbachtal	94	156	
332	Oberes Pinkatal	95		
338	Unteres Pinkatal	95	156	
334	Stremtal	95	156	
327	Günstal	96	156	
331	Raabtal	96	157	
	RAAB - RABNITZGEBIET			
975	Steirisch Pannonisches Becken	97		
	MURGEBIET			
358	Oberes Murtal	98	157	
359	Pölstal	98		
360	Aichfeld-Murboden	99	157	172
361	Feistritzer Schwemmfächer	102		
362	Liesingtal	102	157	
363	Vordernbergerbachtal	102		
364	Mittleres Murtal	102	157	172
375	Mürztal	104	158	172
378	Murdurchbruchstal	105	158	173
382	Kainachtal	106		
380	Grazer Feld	107	158	173
384	Stainzbachtal	113		
383	Lassnitztal	113		
392	Saggautal	113		
393	Sulmtal	113		

Hydrographisches Verzeichnis der Porengrundwassergebiete

Code	FLUSSGEBIET Porengrundwasser-gebiet	Seite GW ... Grundwasserstand: Hauptwerte	Grundwasserstand: Jahreswerte charakteristischer Messstellen	Grundwassertemperatur: Hauptwerte
390	Leibnitzer Feld	114	160	173
388	Stiefingbachtal	117		
389	Schwarzautal	118		
391	Saßtal	118		
394	Ottersbach- Auersbachtal	118		
395	Gnastal	118		
396	Poppendorfertal	118		
397	Sulzbachtal	119		
399	Drauchenbachtal	119		
401	Kutschenitzatal	119		
398	Lendvatal	119		
400	Unteres Murtal	119	161	173
	DRAUGEBIET			
402	Matreier Becken	123		
404	Pustertal	123		
405	Lienzer Becken	123	162	
410	Oberes Drautal	124	162	174
413	Liesertal	125		
412	Lurnfeld	125		
449	Radenthein	126		174
432	Landskroner Feld	126		174
424	Oberes Gailtal	126		174
425	Unteres Gailtal	126	162	174
436	Oberes Gurktal	127		
448	Tiebeltal	127		
415	Unteres Drautal	127	162	175
435	Rosental	129	163	175
440	Glantal	129		
441	Zollfeld	129	163	176
434	Metnitztal	130		
433	Mittleres Gurktal	130		
437	Krappfeld - 1. Grundwasserstockwerk	130		176
537	Krappfeld - 2. Grundwasserstockwerk	130		176
439	Unteres Gurktal	131		
442	Klagenfurter Becken	131	163	177
443	Altes Gurktal	132		
445	Jauntal	132	163	177
447	Lavanttal	133		177

Hinweise: Angaben über die genaue Lage der Messstellen sind in Form der geographischen Koordinaten im Alphabetischen Verzeichnis der Grundwassermessstellen von Seite GW 178 bis GW 206 enthalten.

KEG ... Kleineinzugsgebiet

Monats- und Jahresmittel der Grundwasserstände mit Extremwerten (Hauptwerte)

- Grundwasserstände m ü.A. -

Nr.	Messstelle		EDV-Messstellennummer	Mittel in m ü.A.							Niederster und höchster beobachteter Grundwasserstand sowie allenfalls höchster beobachteter Überflutungswasserstand			
	Messpunkt m ü.A. / m ü.G.		beeinflusst / artesisch/gespannt / Messgerät	I / VII	II / VIII	III / IX	IV / X	V / XI	VI / XII	Jahr	im Berichtsjahr		vor dem Berichtsjahr	
	Beobachtungsbeginn	unverändert seit									m ü.A.	Datum	m ü.A.	Datum
	RHEINGEBIET													
	Montafon													
1	Bartholomäberg, Bl 10.25.05 626.24 1996	1.00	347104	621.83 622.16	621.82 622.18	621.94 622.21	622.21 622.09	622.26 622.09	622.37 622.05	622.10	621.79 622.47	13.02. 29.05.	621.39 623.81	06.03.1996 24.05.1999
2	Bartholomäberg, Bl 11.25.02 A 643.83 1996	0.90	347047	636.34 636.64	636.22 636.58	636.39 636.61	636.73 636.42	636.65 636.44	636.81 636.39	636.52	636.15 636.91	13.02. 05.06.	634.95 638.36	17.02.1997 24.05.1999
3	Bartholomäberg, Bl 11.25.03 639.22 1996	0.90	347054	635.29 635.44	635.23 635.41	635.35 635.42	635.55 635.34	635.45 635.34	635.52 635.32	635.39	635.19 635.87	13.02. 03.04.	634.26 Ö 636.37	17.02.1997 24.05.1999
4	Bartholomäberg, Bl 11.25.09 A 632.41 1996	0.92	347070	628.80 628.96	628.77 628.94	628.85 628.94	629.00 628.87	629.10 628.87	629.09 628.84	628.92	628.73 629.51	13.02. 29.05.	628.29 630.61	06.03.1996 23.08.2005
5	Bartholomäberg, Bl 11.25.12 647.03 1996	0.93	347062	640.68 641.22	640.56 641.15	640.78 641.18	641.29 640.97	641.22 640.98	641.42 640.93	641.03	640.49 641.53	13.02. 19.06.	639.07 643.17	03.03.1997 24.05.1999
6	Gaschurn, Bl 20.00.08 934.22 1993	1.00	332486	926.07 929.01	925.98 928.54	926.95 928.24	929.13 927.39	929.24 925.68	929.12 924.72	927.51	924.46 929.50	25.12. 29.05.	919.43 930.19	14.03.2005 24.08.2005
7	Gaschurn, Bl 22.00.05 1047.14 1991	0.95	332437 D	1038.38 1039.19	1038.36 1039.02	1038.62 1039.21	1041.25 1038.84	1042.34 1038.63	1041.23 1038.48	1039.46	1038.28 1042.67 Ö	06.03. 20.05.	1038.33 Ö 1043.45	05.03.2005 22.05.1999
8	Lorüns, Bl 08.27.01 580.57 1996	0.90	347146	576.73 577.47	576.80 577.32	576.89 577.26	577.12 577.17	577.33 577.06	577.64 577.06	577.15	576.69 577.71	16.01. 19.06.	576.05 Ö 579.57	16.02.1998 07.08.2000
9	Lorüns, Bl 08.27.05 589.17 1996	0.65	347153	584.72 584.88	584.73 584.84	584.78 584.79	584.84 584.77	584.93 584.76	584.93 584.76	584.81	584.65 585.25	02.01. 29.05.	584.38 586.47	16.08.2005 07.08.2000
10	Lorüns, Bl 08.27.06 579.63 1996	0.68	347161	575.33 576.00	575.42 575.92	575.44 575.87	575.56 575.70	575.91 575.65	576.16 575.62	575.72	575.29 576.37	02.01. 29.05.	574.55 577.54	16.02.1998 07.08.2000
11	Lorüns, Bl 08.27.11 585.27 1996	0.97	347179 D	579.24 579.86	579.44 579.60	579.40 579.41	579.51 579.45	579.77 579.51	580.09 579.53	579.57	578.63 581.15	03.10. 24.08.	578.61 582.17	02.03.1998 23.05.1999
12	Schruns, Bl 15.04.10 657.08 1996	0.50	347039	652.91 654.11	652.99 654.02	653.29 653.99	654.11 653.79	654.25 653.70	654.37 653.66	653.77	652.74 654.42	30.01. 29.05.	650.18 Ö 654.84	16.10.1996 24.05.1999
13	Schruns, Bl 16.04.04 A 663.39 1978	1.85	347013	657.24 658.69	657.42 658.57	657.85 658.52	658.99 658.30	659.06 658.13	658.99 658.07	658.32	656.95 659.18	23.01. 29.05.	654.05 659.58	16.10.1996 24.08.2005
14	Schruns, Bl 16.04.14 676.31 1990	0.87	332387 D	660.47 663.50	660.66 662.98	661.64 662.83	664.14 662.29	664.17 661.99	664.20 661.82	662.56	660.35 664.46	30.01. 29.04.	658.08 666.24	03.01.1995 30.05.1999
15	Schruns, Bl 16.04.15 690.17 1991	0.99	332395	668.77 670.15	669.02 669.80	669.63 669.78	671.09 669.55	670.84 669.41	670.74 669.32	669.84	668.74 671.14	23.01. 10.04.	668.44 675.15	26.12.1994 24.05.1999
16	St.Anton i.M., Bl 09.26.01 620.63 1996	1.00	347112	615.31 615.54	615.30 615.56	615.42 615.55	615.57 615.47	615.67 615.47	615.72 615.44	615.50	615.25 615.98	06.02. 29.05.	615.29 617.23	26.12.2005 24.05.1999
17	St.Anton i.M., Bl 09.26.03 625.00 1996	1.00	347120	619.69 619.97	619.69 619.93	619.80 619.99	620.00 619.88	620.06 619.86	620.15 619.82	619.90	619.67 620.27	13.02. 29.05.	619.01 621.43	20.05.1996 24.05.1999
18	St.Anton i.M., Bl 09.26.04 624.13 1996	1.00	347138	616.58 616.83	616.59 616.87	616.77 616.86	616.97 616.75	616.96 616.73	617.03 616.68	616.80	616.52 617.18	13.02. 05.06.	616.45 619.27	10.02.1997 07.08.2000
19	St.Gallenkirch, Bl 18.01.01 785.31 1990	1.07	332379	781.33 781.16	781.53 781.18	781.24 781.17	781.61 781.05	781.43 781.00	781.42 780.93	781.25	780.90 781.83	31.12. 03.04.	780.63 Ö 783.08	29.09.2003 24.08.2005
20	St.Gallenkirch, Bl 18.01.02 775.42 1991	0.98	332411	772.85 772.90	772.90 772.89	772.91 772.88	773.09 772.82	773.09 772.78	773.08 772.73	772.91	772.70 773.17	25.12. 29.05.	772.52 773.78	08.03.2004 23.08.2005
21	St.Gallenkirch, Bl 18.01.06 802.84 1*) 1992	0.63	332452	796.55	796.48	796.44	796.24	796.12	796.88 796.01		795.97 797.00	31.12. 29.05.	795.52 797.81	07.02.2005 24.05.1999
22	St.Gallenkirch, Bl 19.01.08 860.73 1992	1.10	332460	852.32 853.08	852.35 853.04	852.56 853.03	853.54 852.91	853.37 852.73	853.31 852.57	852.90	852.28 Ö 853.75	13.02. 03.04.	851.70 854.43	26.12.1994 24.05.1999
23	St.Gallenkirch, Bl 20.01.03 892.47 1991	1.15	332429	890.09 890.26	890.01 890.29	890.07 890.29	890.27 890.27	890.29 890.20	890.30 890.14	890.21	889.99 Ö 890.36 Ö	06.03. 07.08.	889.83 890.60	14.03.2005 23.08.2005

1*) Messlücke, weil Messstelle durch Hochwasser am 22.8.2005 zerstört und im Mai 2006 wieder errichtet wurde.

Monats- und Jahresmittel der Grundwasserstände mit Extremwerten (Hauptwerte)

- Grundwasserstände m ü.A. -

Nr.	Messstelle: Messpunkt m ü.A. / Beobachtungsbeginn	m ü.G. / unverändert seit	EDV-Messstellennummer: beeinflusst	artesisch/gespannt	Messgerät	Mittel in m ü.A.: I / VII	II / VIII	III / IX	IV / X	V / XI	VI / XII	Jahr	Niederster und höchster beobachteter Grundwasserstand sowie allenfalls höchster beobachteter Überflutungswasserstand: im Berichtsjahr m ü.A.	Datum	vor dem Berichtsjahr m ü.A.	Datum
24	St.Gallenkirch, Bl 20.01.09		332478			899.24	898.70	899.18	901.90	901.87	901.90		898.35	06.03.	897.20	14.03.2005
	910.19	0.90				901.62	901.55	901.45	900.94	900.09	899.51	900.67	902.09	03.04.	903.29	24.05.1999
	1992															
25	St.Gallenkirch, Bl 20.01.10		332494			908.58	906.94	908.10	912.51	912.51	912.55		906.07	06.03.	903.48	14.03.2005
	918.67	0.95				912.44	912.16	911.90	911.05	909.49	908.51	910.58	912.79	29.05.	913.18	24.08.2005
	1993															
26	Tschagguns, Bl 16.02.04		332403			664.84	665.08	665.78	668.75	668.89	668.82		664.68	30.01.	662.25 Ö	02.01.1995
	688.85	0.99				668.01	667.42	667.34	666.92	666.52	666.33	667.06	668.99	01.05.	671.85	31.05.1999
	1991															
27	Tschagguns, Bl 16.02.07		347021			661.99	662.21	662.93	665.84	666.05	666.02		661.74	30.01.	659.95	21.10.1996
	678.93	1.02				665.25	664.66	664.53	664.00	663.61	663.41	664.22	666.13 Ö	19.06.	668.26	07.06.1999
	1996															
28	Tschagguns, Bl 17.02.10		332445			708.00	708.70	708.56	710.56	710.93	710.79		707.76	31.12.	704.36	23.01.1995
	718.06	0.85				709.78	709.46	709.38	708.95	708.37	707.89	709.28	711.04	05.06.	712.08	24.05.1999
	1992															
29	Vandans, Bl 12.03.04 A		347096			630.89	630.85	630.94	631.16	631.25	631.28		630.82 Ö	06.03.	630.16	06.03.1996
	635.47	0.92				631.09	631.06	631.08	630.97	630.94	630.93	631.04	631.47	29.05.	632.85	24.05.1999
	1970															
30	Vandans, Bl 13.03.44		347088			633.07	632.93	633.12	633.55	633.43	633.61		632.90 Ö	20.02.	632.31	17.02.1997
	649.37	0.81				633.32	633.24	633.36	633.13	633.15	633.07	633.25	633.74	03.04.	636.31	24.05.1999
	1996															
	Klostertal															
31	Bludenz, Bl 60.1.02		332023			630.61	630.53	631.92	638.42	638.82	638.91		630.49 Ö	06.02.	630.74	31.12.2005
	681.89	0.79				637.73	636.84	637.09	636.91	636.77	636.82	635.97	639.60	10.04.	643.44	21.06.1999
	1987	06.01.1992														
32	Bludenz, Bl 60.1.03		332031			646.36	646.27	646.41	647.44	648.09	649.08		643.44	07.08.	640.96 I	08.12.1997
	661.78	0.87				645.88	645.30	646.15	644.88	644.88	645.33	646.33	649.96	26.06.	653.63	28.06.1999
	1987															
33	Dalaas, Bl 60.1.09 A		332098			818.47	818.46	818.56	818.62	818.55	818.45		818.23	24.07.	818.10 Ö	22.01.1990
	821.95	0.95				818.26	818.38	818.38	818.33	818.30	818.28	818.42	818.73	03.04.	819.53	22.07.1996
	1988															
34	Dalaas, Bl 60.1.10		332106			875.13	875.19	875.46	875.91	875.75	875.72		874.79	31.12.	873.29	12.02.1990
	882.07	0.83				875.13	875.14	875.22	875.07	875.05	874.87	875.30	876.22	03.04.	876.78	18.04.1988
	1988															
35	Innerbraz, Bl 60.1.04		332049			643.79	642.34	642.63	647.06	653.69	661.78		642.03	06.02.	627.21 I	02.01.1995
	686.71	0.78				655.03	648.23	649.51	646.46	643.74	642.85	648.12	663.39	26.06.	666.80	02.07.2001
	1987															
36	Innerbraz, Bl 60.1.05		332056			622.86	621.33	621.19	626.16	633.32	641.67		620.68	06.03.	619.84	01.03.1999
	679.58	0.78				636.72	628.87	629.29	626.31	622.71	621.78	627.71	643.25	26.06.	648.87	21.06.1999
	1988	01.03.1999														
37	Innerbraz, Bl 60.1.07		332072			700.49	700.90	701.62	699.51	699.12	699.30		698.84 Ö	27.11.	699.63	18.03.1996
	712.09	1.00				698.89	699.02	698.96	698.87	698.91	698.87	699.53	702.65	27.03.	703.91	11.11.1996
	1987															
38	Innerbraz, Bl 60.1.08		332080			752.45	750.11	751.32	754.51	757.71	758.14		746.55	24.07.	739.35	12.02.1990
	768.60	1.18				748.11	749.91	749.97	748.59	748.12	747.43	751.36	760.72	29.05.	761.76	29.08.2005
	1988															
39	Klösterle, Bl 60.1.11		332114						993.14	992.63	992.00		987.37	30.01.	987.30	17.01.2005
	1010.37	1.42				989.42	989.63	990.23	989.30	989.27	988.60		994.43	03.04.	996.57	25.04.1988
	1988															
40	Klösterle, Bl 60.1.12		332122			1051.35	1051.34	1051.60	1052.27	1052.20	1052.06		1051.28	06.11.	1050.48	15.09.2003
	1056.31	1.33				1051.49	1051.67	1051.64	1051.38	1051.38	1051.34	1051.64	1052.36	03.04.	1053.11	18.04.1988
	1988															
41	Klösterle, Bl 60.1.13		332130			1054.44	1054.48	1054.99	1056.84	1056.47	1056.13		1054.21	06.11.	1052.84	05.01.2004
	1065.42	1.20				1054.71	1055.23	1055.04	1054.49	1054.46	1054.36	1055.14	1057.25	03.04.	1058.64	25.04.1988
	1988															
42	Klösterle, Bl 60.1.14		332148		D	1058.22	1058.23	1059.06	1061.57	1061.03	1060.31		1055.43	05.01.	1055.47 Ö	07.01.2004
	1078.22	1.31				1058.11	1059.39	1058.51	1057.84	1057.84	1057.74	1058.99	1063.17	29.08.	1065.48	24.08.2005
	1988															
43	Stallehr, Bl 60.1.01		332015		D	604.26	602.98	602.91	606.24	611.25	614.81		591.13	06.10.	590.97	07.10.2003
	619.52	0.62				613.48	608.84	608.78	606.40	603.80	603.31	607.28	615.17 Ö	29.06.	616.22	23.06.1999
	1987															
	Walgau (*)															
44	Bludenz, Bl 07.34.09		347229			556.83	556.60	556.51	556.77	556.88	557.07		556.44	06.03.	555.05	30.03.1973
	564.83	1.00				556.98	556.94	556.91	556.81	556.75	556.69	556.81	557.11	19.06.	557.80	24.05.1999
	1970															
45	Bludenz, Bl 07.34.13 A		352435		D	563.98	563.71	563.68	564.01	564.47	564.80		561.87	03.10.	561.54	12.04.1973
	567.19	1.00				564.66	564.43	564.38	564.13	563.88	563.79	564.16	564.96	24.08.	565.52	23.05.1975
	1970															

(*) Das Grundwassergebiet ist kraftwerksbeeinflusst.

Monats- und Jahresmittel der Grundwasserstände mit Extremwerten (Hauptwerte)

- Grundwasserstände m ü.A. -

Nr.	Messstelle Messpunkt m ü.A. / m ü.G. Beobachtungsbeginn / unverändert seit	EDV-Messstellennummer beeinflusst / artesisch/gespannt	Messgerät	Mittel in m ü.A. I / VII	II / VIII	III / IX	IV / X	V / XI	VI / XII	Jahr	Niederster und höchster beobachteter Grundwasserstand sowie allenfalls höchster beobachteter Überflutungswasserstand im Berichtsjahr m ü.A.	Datum	vor dem Berichtsjahr m ü.A.	Datum
46	Bludenz, Bl 07.34.22 574.47 0.95 1980	347187	D	570.06 570.77	569.84 570.51	569.80 570.43	569.93 570.21	570.39 570.01	570.85 569.90	570.23	569.65 Ö 570.55	20.03. 04.10.	567.56 571.71	25.03.1991 20.09.1982
47	Bludesch, Bl 04.37.07 502.15 0.98 1974 01.01.1983	321570	D	497.72 497.74	497.69 497.91	497.86 497.87	498.05 497.74	498.27 497.75	498.01 497.69	497.86	496.99 499.08	03.01. 24.08.	496.46 500.63	07.03.1988 23.08.2005
48	Bludesch, Bl 05.37.01 514.14 0.90 1970	321687		509.91 510.24	509.96 510.47	510.19 510.43	510.55 510.10	510.81 510.07	510.68 509.97	510.28	509.86 511.19	31.12. 29.05.	508.63 Ö 511.70	30.12.1985 24.05.1999
49	Bludesch, Bl 05.37.04 512.51 0.85 1974	321711		507.51 507.77	507.63 507.91	507.88 508.00	508.11 507.66	508.23 507.63	508.23 507.59	507.85	507.47 508.49	16.01. 05.06.	506.42 Ö 510.22	07.01.1986 24.05.1999
50	Bludesch, Bl 05.37.05 532.22 0.81 1975	321729		512.60 513.00	512.78 513.33	513.15 513.35	513.49 512.81	513.68 512.74	513.65 512.69	513.11	512.52 514.26	31.12. 05.06.	511.30 Ö 516.47	07.01.1986 23.12.1991
51	Bludesch, Bl 05.37.06 520.09 0.68 1975	321737		508.84 509.09	508.97 509.28	509.25 509.42	509.54 508.99	509.75 508.94	509.60 508.93	509.22	508.79 510.03 Ö	31.12. 05.06.	507.59 511.51	16.10.2000 23.12.1991
52	Bludesch, Bl 05.37.09 505.85 1.00 1977	321455		503.43 503.48	503.47 503.58	503.58 503.62	503.64 503.49	503.72 503.46	503.69 503.42	503.55	503.37 503.83	04.12. 05.06.	502.60 504.27 Ö	07.01.1986 24.05.1999
53	Bludesch, Bl 06.37.08 522.76 0.81 1975	321828		516.92 517.35	517.05 517.51	517.34 517.51	517.74 517.14	518.02 517.06	517.93 516.94	517.38	516.85 518.30	31.12. 29.05.	515.51 Ö 519.73	30.12.1985 24.05.1999
54	Bürs, Bl 07.28.03 A 558.52 1.40 1970	352260	D	551.68 552.01	551.64 551.97	551.76 551.99	552.07 551.83	552.17 551.74	552.24 551.70	551.90	549.90 552.50	03.10. 29.08.	549.90 553.03	30.03.1973 14.07.1980
55	Bürs, Bl 07.28.10 A 563.80 1.00 1970	352278		552.59 552.92	552.53 552.86	552.65 552.93	553.01 552.71	553.05 552.58	553.18 552.54	552.80	552.48 553.47	13.02. 05.06.	551.09 554.70	30.03.1973 25.05.1999
56	Bürs, Bl 07.28.12 A 565.03 0.99 1970	352286	D	558.57 558.92	558.39 558.84	558.42 558.83	558.70 558.66	558.86 558.54	559.12 558.45	558.69	557.83 559.31	27.12. 29.08.	556.53 559.98	30.03.1973 27.07.1981
57	Bürs, Bl 07.28.17 563.74 0.90 1970	347211		556.57 557.02	556.62 556.80	556.88 556.89	557.44 556.66	557.31 556.55	557.56 556.58	556.91	556.51 557.76	16.01. 05.06.	555.62 559.86	11.03.1991 24.05.1999
58	Bürs, Bl 07.28.22 A 567.44 0.92 1974	347195		562.31 562.58	562.02 562.51	561.94 562.55	562.13 562.38	562.40 562.30	562.64 562.22	562.33	561.88 562.93	20.03. 29.05.	560.38 564.55	25.03.1991 03.06.1977
59	Bürs, Bl 07.28.25 552.70 0.88 1977	321703		547.09 547.41	547.08 547.41	547.26 547.45	547.63 547.24	547.70 547.13	547.75 547.07	547.35	547.03 547.90	25.12. 05.06.	545.77 Ö 549.20	07.01.1977 24.05.1999
60	Frastanz, Bl 02.31.05 463.85 1.27 1974	321315 1	D	462.11 462.18	462.24 462.41	462.41 462.51	462.44 462.34	462.48 462.33	462.40 462.32	462.35	462.09 Ö 462.62	24.07. 18.09.	461.61 463.45	18.01.1999 14.08.2000
61	Frastanz, Bl 02.31.06 A 467.16 0.75 1974	321323		463.96 464.26	464.01 464.43	464.24 464.60	464.47 464.35	464.63 464.19	464.58 464.34	464.34	463.91 465.08	13.02. 11.12.	463.54 466.29	24.01.2000 24.05.1999
62	Frastanz, Bl 02.31.08 A 463.29 0.60 1974	321364 1	D	461.34 461.48	461.31 461.77	461.49 461.66	461.73 461.53	461.84 461.39	461.87 461.31	461.56	461.06 Ö 462.14	28.12. 09.05.	460.45 462.52	24.01.2000 12.08.2002
63	Frastanz, Bl 02.31.15 A 465.40 1.00 1979	352013	D	461.81 461.96	461.83 462.17	462.03 462.17	462.19 462.01	462.33 461.93	462.32 461.82	462.05	461.60 Ö 462.75	31.12. 29.05.	460.92 464.36	08.12.1980 23.08.2005
64	Frastanz, Bl 03.31.01 B 472.94 0.69 1980	321760		470.92 471.02	470.94 471.07	470.98 471.06	471.02 471.01	471.12 470.97	471.09 470.96	471.01	470.89 471.15 Ö	09.01. 18.09.	470.04 B 472.13 B	18.01.1999 24.05.1999
65	Frastanz, Bl 03.31.02 471.16 0.92 1974	321414	D	469.06 469.28	469.05 469.31	469.13 469.25	469.25 469.18	469.41 469.13	469.43 469.05	469.21	468.82 469.85	03.01. 17.09.	468.49 471.17 Ö	28.12.1998 23.08.2005
66	Frastanz, Bl 03.31.03 472.99 1.28 1974	321422		470.19 470.25	470.19 470.32	470.21 470.36	470.24 470.29	470.26 470.23	470.27 470.21	470.25	470.11 Ö 470.55	04.12. 18.09.	469.43 B 472.00 B	08.11.1999 24.05.1999
67	Frastanz, Bl 03.31.04 476.68 0.90 1974	321430		473.76 473.94	473.77 473.99	473.89 474.11	474.06 473.86	474.16 473.78	474.16 473.80	473.94	473.69 474.42	31.12. 18.09.	473.15 475.12 B	08.12.1997 24.05.1999
68	Frastanz, Lp 03.31.98 469.72 1.00 2001	379040	D	467.65 467.70	467.65 467.77	467.69 467.83	467.72 467.70	467.77 467.65	467.74 467.65	467.71	467.47 469.19	08.12. 17.09.	467.01 471.47	19.07.2001 23.08.2005
69	Göfis, Bl 03.42.01 470.22 0.86 1980	352146		467.70 467.99	467.70 468.09	467.82 468.16	468.05 468.01	468.16 467.90	468.24 467.81	467.97	467.65 468.45	13.02. 18.09.	467.57 469.20	27.12.1982 12.08.2002
70	Ludesch, Bl 06.36.01 530.60 0.79 1970	321950		521.62 522.20	521.78 522.03	522.06 522.22	522.41 521.82	522.62 521.63	522.74 521.53	522.06	521.41 523.00	31.12. 05.06.	519.73 524.84	01.03.1973 24.05.1999

Monats- und Jahresmittel der Grundwasserstände mit Extremwerten (Hauptwerte)

- Grundwasserstände m ü.A. -

Nr.	Messstelle		EDV-Messstellennummer		Mittel in m ü.A.							Niederster und höchster beobachteter Grundwasserstand sowie allenfalls höchster beobachteter Überflutungswasserstand			
	Messpunkt m ü.A. / Beobachtungsbeginn	m ü.G. / unverändert seit	beeinflusst	artesisch/gespannt / Messgerät	I / VII	II / VIII	III / IX	IV / X	V / XI	VI / XII	Jahr	im Berichtsjahr m ü.A.	im Berichtsjahr Datum	vor dem Berichtsjahr m ü.A.	vor dem Berichtsjahr Datum
71	Ludesch, Bl 06.36.04 535.00 1974	0.73	321984		525.12 525.65	525.32 525.53	525.60 525.60	525.94 525.26	526.32 525.05	526.35 524.98	525.56	524.94 526.58	06.11. 05.06.	523.54 527.33	25.03.1991 24.05.1999
72	Ludesch, Bl 06.36.06 538.52 1975	0.89	321992		521.97 522.52	522.15 522.53	522.50 522.69	522.90 522.18	523.02 521.97	523.25 521.90	522.47	521.64 523.68	31.12. 05.06.	520.46 Ö 524.84	18.03.1991 24.05.1999
73	Ludesch, Bl 06.36.09 533.83 1977	0.62	321539		518.63 519.16	518.81 519.24	519.10 519.33	519.56 518.89	519.87 518.74	519.83 518.65	519.15	518.54 520.42	31.12. 29.05.	517.12 520.85	05.03.1991 27.07.1981
74	Nenzing, Bl 03.30.04 A 479.15 1970	1.00	321349	D	476.17 476.40	476.22 476.43	476.33 476.68	476.63 476.37	476.79 476.20	476.80 476.16	476.43	475.98 477.17 Ö	25.11. 31.05.	474.60 478.15	18.01.1999 04.06.1976
75	Nenzing, Bl 03.30.05 A 479.33 1970	0.53	321356		476.57 476.83	476.61 476.86	476.74 477.05	476.99 476.76	477.18 476.63	477.16 476.60	476.83	476.51 477.36	31.12. 05.06.	475.93 478.23	08.12.1997 24.05.1999
76	Nenzing, Bl 03.30.13 478.95 1974	0.83	321398		475.62 475.82	475.65 475.91	475.79 476.11	476.14 475.86	476.28 475.65	476.31 475.64	475.90	475.52 476.64	31.12. 05.06.	474.69 477.98	18.01.1999 24.05.1999
77	Nenzing, Bl 04.30.14 490.78 1974	0.97	321547		485.55 485.61	485.51 485.63	485.58 485.85	485.94 485.46	486.08 485.35	486.06 485.31	485.66	485.21 486.29	31.12. 05.06.	484.64 488.30	08.12.1997 24.05.1999
78	Nenzing, Bl 04.30.15 497.43 1974	0.85	321554		492.60 492.82	492.70 492.89	492.91 493.12	493.17 492.77	493.29 492.64	493.33 492.64	492.91	492.50 493.60	02.01. 05.06.	491.36 494.93	16.12.1985 24.05.1999
79	Nenzing, Bl 04.30.16 B 499.83 1974	1.15	321562		495.57 495.70	495.57 495.84	495.76 495.90	495.87 495.61	496.03 495.60	495.99 495.58	495.75	495.51 496.37	31.12. 29.05.	494.13 497.73	18.01.1999 24.05.1999
80	Nenzing, Bl 04.30.22 487.68 1978	0.76	352179		484.25 484.81	484.23 484.78	484.40 485.01	484.84 484.50	485.09 484.43	485.31 484.38	484.67	484.18 Ö 485.57	13.02. 19.06.	483.93 486.34	03.01.2005 21.04.1986
81	Nenzing, Bl 05.30.01 513.48 1970	0.80	321646		509.69 510.02	509.75 510.20	509.91 510.19	510.27 509.81	510.48 509.82	510.47 509.82	510.04	509.58 510.97	30.10. 29.05.	508.86 512.38	08.12.1997 24.05.1999
82	Nenzing, Bl 05.30.17 A 505.97 1984	0.73	321927		501.27 501.35	501.28 501.52	501.42 501.68	501.65 501.41	501.92 501.37	501.71 501.28	501.49	501.23 502.51	13.02. 29.05.	500.04 503.64	18.01.1999 24.05.1999
83	Nenzing, Bl 05.30.18 A 508.32 1974	0.78	321661	D	504.42 504.66	504.45 504.81	504.63 504.76	504.90 504.56	505.10 504.57	505.03 504.50	504.70	504.06 505.73	17.01. 29.05.	502.93 507.70	23.12.1985 23.08.2005
84	Nenzing, Bl 05.30.19 509.60 1974	1.15	321679	D	506.63 505.47	506.71 505.77	508.10 506.00	506.43 505.56	506.37 505.43	506.32 505.60	506.20	504.95 508.41	31.01. 29.08.	503.93 509.09	07.01.1986 24.05.1999
85	Nenzing, Bl 06.30.20 518.39 1974	0.90	321778		515.70 516.21	515.80 516.26	516.04 516.26	516.44 515.91	516.65 515.83	516.59 515.71	516.12	515.59 516.82	31.12. 05.06.	514.27 Ö 518.01	13.01.1986 24.05.1999
86	Nüziders, Bl 06.35.01 529.49 1970	0.80	321786		522.75 523.31	522.89 523.23	523.20 523.34	523.52 522.97	523.71 522.79	523.87 522.72	523.19	522.64 524.15	31.12. 05.06.	520.84 525.97	01.03.1973 24.05.1999
87	Nüziders, Bl 06.35.02 528.73 1970	0.90	321794		522.28 522.86	522.44 522.78	522.72 522.90	523.08 522.51	523.24 522.31	523.39 522.23	522.73	522.13 523.65	31.12. 05.06.	520.37 524.72	01.03.1973 24.05.1999
88	Nüziders, Bl 06.35.03 531.07 1970	0.80	321802		521.73 522.34	521.90 522.28	522.16 522.36	522.53 521.96	522.75 521.77	522.93 521.69	522.20	521.58 523.29	31.12. 05.06.	519.87 524.27	01.03.1973 26.06.1970
89	Nüziders, Bl 06.35.07 A 545.23 1974	0.75 01.01.1980	321844	D	538.65 539.00	538.70 538.96	538.88 539.02	539.18 538.78	539.28 538.67	539.40 538.63	538.93	537.94 539.71	17.01. 29.08.	537.28 540.50	11.03.1991 24.05.1999
90	Nüziders, Bl 06.35.08 541.89 1974	0.87	321851	D	532.19 532.67	532.32 532.57	532.58 532.72	532.90 532.38	533.02 532.20	533.22 532.15	532.58	531.35 533.59	27.12. 29.08.	530.49 534.34	02.12.1976 24.05.1999
91	Nüziders, Bl 06.35.09 534.19 1974	0.84	321869		525.89 526.47	526.05 526.34	526.34 526.47	526.58 526.13	526.82 525.91	527.06 525.84	526.33	525.77 527.33	31.12. 05.06.	524.38 528.21	18.03.1991 24.05.1999
92	Nüziders, Bl 06.35.13 541.07 1974	0.87	321901		531.70 532.17	531.83 532.05	532.09 532.20	532.44 531.84	532.58 531.62	532.74 531.56	532.07	531.50 532.95	31.12. 05.06.	529.93 533.74	02.12.1976 24.05.1999
93	Nüziders, Bl 06.35.14 A 532.66 1974	0.91	321919		526.89 527.41	527.01 527.27	527.30 527.43	527.77 527.08	527.83 526.83	528.03 526.76	527.30	526.71 528.24	31.12. 05.06.	525.20 529.33	29.12.1986 24.05.1999
94	Nüziders, Bl 06.35.17 540.14 1975	0.97	321943		533.57 534.05	533.68 534.06	533.94 534.09	534.32 533.75	534.41 533.58	534.63 533.49	533.97	533.45 534.98	18.12. 05.06.	531.80 536.15	02.12.1976 24.05.1999
95	Nüziders, Bl 06.35.18 538.65 1977	0.83	321406		528.80 529.29	528.93 529.19	529.21 529.31	529.54 528.91	529.71 528.72	529.87 528.65	529.18	528.61 530.09	31.12. 05.06.	527.16 Ö 530.60	29.12.1986 27.07.1981

Monats- und Jahresmittel der Grundwasserstände mit Extremwerten (Hauptwerte)

- Grundwasserstände m ü.A. -

Nr.	Messstelle		EDV-Messstellennummer	Messgerät	Mittel in m ü.A.							Niederster und höchster beobachteter Grundwasserstand sowie allenfalls höchster beobachteter Überflutungswasserstand			
	Messpunkt m ü.A. / m ü.G.		beeinflusst / artesisch/gespannt		I / VII	II / VIII	III / IX	IV / X	V / XI	VI / XII	Jahr	im Berichtsjahr		vor dem Berichtsjahr	
	Beobachtungsbeginn	unverändert seit										m ü.A.	Datum	m ü.A.	Datum
96	Nüziders, Bl 07.35.19 550.49 0.88 1977		321745	D	544.88 545.17	544.89 545.16	545.06 545.21	545.40 545.02	545.44 544.94	545.53 544.89	545.13	543.99 545.99	29.09. 24.08.	543.34 546.89	17.02.1978 24.05.1999
97	Satteins, Bl 03.39.02 479.59 0.34 1970		321463		476.88 477.03	476.93 477.04	477.03 477.17	477.12 477.05	477.15 476.98	477.18 476.98	477.05	476.81 477.35	09.01. 18.09.	475.97 478.59	26.01.2004 24.05.1999
98	Satteins, Bl 03.39.03 476.14 0.97 1974		321471		473.51 473.70	473.53 473.83	473.66 473.93	473.71 473.66	473.78 473.59	473.79 473.58	473.69	473.46 Ö 474.31	13.02. 18.09.	472.38 475.14	18.01.1999 24.05.1999
99	Satteins, Bl 03.39.04 478.09 0.82 1974		321489		474.50 474.71	474.53 474.72	474.64 474.87	474.77 474.68	474.91 474.55	474.90 474.52	474.69	474.43 475.14	30.01. 18.09.	473.83 476.11	28.12.1998 24.05.1999
100	Satteins, Bl 03.39.06 483.74 0.91 1974		321505		480.73 480.99	480.81 481.02	481.01 481.30	481.21 480.97	481.32 480.83	481.41 480.83	481.04	480.69 Ö 481.73	13.02. 05.06.	479.75 482.41	30.06.1997 27.07.1981
101	Satteins, Bl 03.39.07 485.05 0.88 1974		321448	D	481.42 481.78	481.42 481.79	481.60 481.90	481.90 481.65	482.14 481.53	482.19 481.43	481.73	481.05 483.26	10.01. 24.08.	480.61 483.53	28.12.1998 23.08.2005
102	Satteins, Bl 03.39.15 A 484.08 1.00 1987		322008		475.15 475.24	475.19 475.34	475.41 475.55	475.39 475.26	475.42 475.19	475.44 475.23	475.32	475.07 476.08	16.01. 18.09.	475.09 475.20	26.12.2005 21.11.2005
103	Schlins, Bl 04.38.01 A 490.79 0.90 1970		321588		486.27 486.52	486.32 486.56	486.52 486.65	486.82 486.41	487.04 486.31	486.92 486.24	486.55	486.18 487.23	25.12. 29.05.	485.03 488.50	08.12.1997 24.05.1999
104	Schlins, Bl 04.38.02 A 489.44 0.80 1970		321596	D	484.00 484.40	483.98 484.41	484.14 484.64	484.32 484.29	484.30 484.15	484.62 484.14	484.28	483.46 486.66	24.01. 24.08.	483.09 487.12	15.12.1997 23.05.1999
105	Schlins, Bl 04.38.03 488.70 0.90 1970		321604		483.02 483.36	483.15 483.36	483.36 483.69	483.65 483.32	483.78 483.16	483.81 483.14	483.40	482.98 483.97	16.01. 05.06.	482.17 485.67	08.12.1997 24.05.1999
106	Schlins, Bl 04.38.04 495.12 0.81 1975		321612	D	489.81 490.06	489.96 490.12	490.11 490.22	490.36 489.98	490.75 489.87	490.55 489.83	490.13	489.67 490.11 Ö	15.01. 10.10.	488.62 492.23	16.12.1985 23.08.2005
107	Schlins, Bl 04.38.05 497.83 0.73 1975		321620		493.67 493.89	493.73 493.99	493.93 494.09	494.12 493.79	494.27 493.68	494.29 493.66	493.93	493.40 494.57	04.12. 05.06.	492.47 495.44	18.01.1999 27.07.1981
108	Thüringen, Bl 05.41.01 A 522.84 0.85 1956		309344		513.34 513.70	513.46 513.03	513.77 513.76	514.18 513.56	514.40 513.52	514.33 513.42	513.70	512.82 514.71	21.08. 05.06.	512.02 Ö 516.31	26.02.1973 14.06.1965
109	Thüringen, Bl 05.41.02 A 540.17 0.98 1974		321752		515.28 515.70	515.44 515.83	515.79 516.00	516.25 515.47	516.39 515.36	516.40 515.30	515.77	515.16 516.93	06.11. 05.06.	513.50 Ö 519.63	01.02.1999 24.05.1999
	Großes Walsertal														
110	Sonntag, Bl 70.1.01 A 741.44 0.88 1998 01.12.2000		347252		737.30 737.49	737.33 737.78	737.43 737.45	737.51 737.29	737.56 737.28	737.66 737.21	737.44	737.15 738.17	31.12. 28.08.	736.93 737.72	24.06.2002 12.08.2002
111	Sonntag, Bl 70.1.02 783.10 0.79 1998		347260		777.22 777.54	777.17 777.96	777.65 777.67	778.12 777.47	778.18 777.59	777.95 777.40	777.66	777.09 778.64	20.02. 29.05.	776.77 778.81	28.11.2005 12.08.2002
112	Sonntag, Bl 70.1.03 804.87 0.87 1998		347278	D	794.12	794.63	794.78	795.22 794.58	795.08 794.56	794.73		792.98 795.41	18.08. 03.10.	792.99 795.69	19.08.2003 24.05.1999
	Rheintal														
113	Altach, Bl 50.4.12 411.30 0.60 1980		328013		408.14 408.17	408.16 408.31	408.40 408.27	408.47 408.22	408.41 408.13	408.40 408.19	408.27	408.08 Ö 408.60	04.12. 05.06.	407.60 409.61	17.09.1990 07.08.2000
114	Altach, Bl 50.4.13 A 412.26 1.00 1980		328021 1	D	408.73 408.81	408.75 408.96	409.01 408.27	409.16 408.24	408.23	408.60		408.08 409.47	29.09. 28.04.	407.84 410.08	25.08.1980 13.05.1999
115	Altach, Bl 50.4.14 412.76 0.71 1982		328039		409.86 409.90	409.87 410.16	410.27 410.08	410.40 409.96	410.37 409.85	410.20 409.91	410.07	409.75 410.52	04.12. 05.06.	409.29 411.51	10.07.2000 17.09.1984
116	Altach, Bl 50.4.15 A 411.89 0.94 1982 01.01.1984		328047		408.51 408.36	408.53 408.70	408.61 408.33	408.68 408.25	408.80 408.13	408.69 408.37	408.50	408.06 408.97	20.11. 01.05.	406.44 B 409.83	12.03.1984 13.10.2003
117	Altenstadt, Bl 01.32.01 A 441.31 1.01 1954		309393	D	428.39 429.97	428.28 429.61	428.54 429.55	429.20 429.45	429.66 429.15	430.20 428.89	429.25	428.24 Ö 430.63	17.02. 10.01.	428.13 433.65	02.03.1998 28.06.1965

Monats- und Jahresmittel der Grundwasserstände mit Extremwerten (Hauptwerte)

- Grundwasserstände m ü.A. -

Nr.	Messstelle		EDV-Messstellennummer		Mittel in m ü.A.							Niederster und höchster beobachteter Grundwasserstand sowie allenfalls höchster beobachteter Überflutungswasserstand			
	Messpunkt m ü.A. / m ü.G.		beeinflusst / artesisch/gespannt	Messgerät	I / VII	II / VIII	III / IX	IV / X	V / XI	VI / XII	Jahr	im Berichtsjahr		vor dem Berichtsjahr	
	Beobachtungsbeginn	unverändert seit										m ü.A.	Datum	m ü.A.	Datum
118	Altenstadt, Bl 01.32.10 A 433.75 1954	0.99	309419	D	427.06 428.22	427.02 427.97	427.26 427.93	427.74 427.85	428.06 427.63	428.46 427.47	427.73	426.96 Ö 428.81	16.02. 06.01.	426.84 430.77	12.02.1990 28.06.1965
119	Altenstadt, Bl 01.32.37 A 437.86 1979	0.84	322263		428.26 429.78	428.18 429.42	428.43 429.35	429.05 429.30	429.48 429.01	429.96 428.80	429.09	428.15 430.06	13.02. 19.06.	428.02 431.74	12.02.1990 19.07.1999
120	Altenstadt, Bl 01.32.40 444.25 1979	0.77	322297	S	429.80 431.45	429.71 431.11	429.95 431.08	430.57 430.97	431.03 430.68	431.63 430.40	430.11	429.62 432.12	26.12. 01.01.	429.45 433.51	03.02.1998 19.07.1999
121	Altenstadt, Bl 01.32.41 A 446.89 1979	0.80	322305		429.79 432.02	429.68 431.45	430.12 431.43	431.07 431.42	431.69 430.98	432.28 430.68	431.06	429.62 432.41	13.02. 19.06.	429.59 435.58	31.10.1988 22.08.2005
122	Altenstadt, Bl 01.32.57 457.05 1983	0.86	327577 2		448.78 448.09	448.79 448.91	449.03 448.86	448.99 448.78	448.96 448.37	448.70 448.34	448.72	447.76 449.15	24.07. 29.05.	447.65 449.87	31.10.1983 01.01.1983
123	Altenstadt, Bl 01.32.58 450.34 1983	0.81	327585		432.64 435.01	432.51 434.54	433.26 434.59	434.25 434.54	434.85 433.99	435.49 433.63	434.11	432.42 435.64	13.02. 12.06.	432.06 437.79	12.02.1990 14.06.1999
124	Altenstadt, Bl 01.32.60 439.55 1984	0.83	327635		428.83 430.64	428.74 430.21	429.09 430.17	429.83 430.12	430.35 429.82	430.88 429.54	429.86	428.69 430.97	13.02. 19.06.	428.64 432.78	12.02.1990 19.07.1999
125	Bregenz, Bl 50.1.03 414.73 1978	0.69	322180		406.69 406.96	406.87 407.21	407.22 407.21	407.80 406.62	407.55 406.23	407.43 406.24	407.00	406.05 408.03	04.12. 17.04.	405.71 410.63	20.12.2004 12.08.2002
126	Bregenz, Bl 50.1.04 413.85 1978	0.65	322198		407.01 407.19	407.02 407.26	407.24 407.41	407.68 407.22	407.52 407.05	407.52 407.08	407.27	406.92 407.83	07.08. 05.06.	406.17 409.25	22.04.1991 24.05.1999
127	Bregenz, Bl 50.1.05 A 410.17 1978	0.80	322206		400.76 400.72	400.73 401.08	401.05 400.95	401.24 400.76	401.29 400.79	400.96 400.75	400.92	400.64 401.94	04.12. 29.05.	400.08 404.77	04.12.1989 12.08.2002
128	Bregenz, Bl 50.1.06 403.09 1978	0.71	322214		396.78 397.08	396.69 397.31	397.08 397.31	397.57 397.02	397.45 396.77	397.58 396.89	397.13	396.61 398.13	27.02. 05.06.	396.34 399.44	08.12.1997 24.05.1999
129	Bregenz, Bl 50.1.07 400.73 1978	0.68	322222		396.49 397.14	396.42 397.22	396.64 397.22	397.19 397.03	397.35 396.76	397.47 396.69	396.97	396.38 397.70	13.02. 05.06.	396.04 398.53	06.02.1978 24.05.1999
130	Bregenz, Bl 50.1.08 399.28 1978	0.70	322230		395.94 396.39	395.88 396.62	396.27 396.52	396.73 396.26	396.78 395.95	396.86 395.97	396.35	395.80 397.26	13.02. 05.06.	395.13 Ö 398.11	30.12.1985 24.05.1999
131	Bregenz, Bl 50.1.09 B 405.13 1964	1.04	309385		396.82 397.20	396.76 397.50	397.36 397.38	397.87 396.93	397.77 396.58	397.85 396.66	397.23	396.43 398.49	04.12. 05.06.	396.26 I 400.42	05.02.1990 24.05.1999
132	Bregenz, Bl 50.1.10 A 404.18 1978	0.95	322248		396.37 396.73	396.31 396.97	396.76 396.89	397.24 396.53	397.17 396.25	397.28 396.28	396.73	396.08 397.81	31.12. 05.06.	395.38 399.38	05.02.1990 24.05.1999
133	Bregenz, Bl 50.1.11 399.83 1962	0.95	309377 1	S	396.18 396.54	396.13 396.83	396.58 396.76	397.05 396.40	396.90 396.16	397.09 396.10	396.56	395.94 398.00	21.11. 24.08.	395.50 398.82	05.01.1986 22.05.1999
134	Bregenz, Bl 50.1.12 399.28 1978	0.70	322255		395.53 396.00	395.49 396.20	395.87 396.14	396.38 395.88	396.43 395.63	396.50 395.61	395.97	395.38 396.81	13.02. 05.06.	394.40 398.07	15.02.1993 24.05.1999
135	Bregenz, Bl 50.1.13 414.40 1989	1.00	378919		398.46 399.94	398.25 399.86	398.45 400.09	399.45 399.87	400.12 399.32	400.51 399.02	399.45	398.21 400.68	06.03. 12.06.	397.96 403.19	29.09.2003 31.05.1999
136	Dornbirn, Bl 50.3.03 419.21 1980	0.63	328153		417.55	417.66 417.80	417.72 417.69	417.76 417.64	417.70 417.63	417.63 417.69	417.68	417.53 417.90	31.07. 14.08.	417.40 418.57 Ö	01.07.1996 17.09.1984
137	Dornbirn, Bl 50.3.04 427.31 1980	0.72	328161		423.84	424.01 424.45	424.21 424.09	424.31 424.03	424.14 423.98	424.01 424.00	424.10	423.71 425.02	24.12. 14.08.	423.55 425.01	20.11.1989 22.08.2005
138	Dornbirn, Bl 50.3.05 428.77 1980	0.50	328179	S	423.29 423.67	423.42 424.05	423.76 423.78	424.00 423.55	423.85 423.44	423.73 423.38	423.66	422.85 424.74	01.12. 27.04.	420.81 425.50	28.02.1986 07.08.1985
139	Dornbirn, Bl 50.3.06 453.70 1980	0.90	328187	S	447.82 446.81	447.41 447.80	447.97 447.47	448.16 446.83	447.82 446.39	447.48 446.20		445.90 448.84	01.12. 27.04.	446.39 450.07	27.09.2003 22.08.2005
140	Dornbirn, Bl 50.3.07 A 432.02 1980	0.64 17.12.1998	328195	D			426.58	426.08	425.17	425.43		424.03 426.55	21.08. 08.06.	424.01 428.76	30.09.2003 23.05.1999
141	Dornbirn, Bl 50.3.11 A 413.97 1980	0.92	328237 2		411.57 411.64	411.61 411.72	411.67 411.80	411.80 411.78	411.79 411.69	411.76 411.71	411.71	411.52 411.87	23.01. 02.10.	411.24 412.44	15.09.2003 16.03.1981
142	Dornbirn, Bl 50.3.12 A 426.52 1980	1.00	328245		422.19 422.19	422.24 422.29	422.35 422.24	422.32 422.22	422.30 422.18	422.23 422.17	422.24	422.10 422.43	25.12. 27.03.	421.92 422.85 Ö	15.01.1990 20.10.1980

Monats- und Jahresmittel der Grundwasserstände mit Extremwerten (Hauptwerte)

- Grundwasserstände m ü.A. -

Nr.	Messstelle		EDV-Messstellennummer		Mittel in m ü.A.							Niederster und höchster beobachteter Grundwasserstand sowie allenfalls höchster beobachteter Überflutungswasserstand			
	Messpunkt m ü.A. / Beobachtungsbeginn	m ü.G. / unverändert seit	beeinflusst / artesisch/gespannt	Messgerät	I / VII	II / VIII	III / IX	IV / X	V / XI	VI / XII	Jahr	im Berichtsjahr m ü.A.	im Berichtsjahr Datum	vor dem Berichtsjahr m ü.A.	vor dem Berichtsjahr Datum
143	Dornbirn, Bl 50.3.13		328252		409.57	409.60	409.69	409.69	409.69	409.57		409.47	10.07.	408.59	18.05.1981
	411.01	0.83			409.51	409.72	409.61	409.60	409.57	409.62	409.62	409.88	07.08.	410.13	22.02.1999
	1981														
144	Dornbirn, Bl 50.3.14		328260		412.92	412.94	412.96	413.01	412.88	412.94		412.77 Ö	03.07.	410.22 Ö	15.06.1981
	413.28	1.39			412.88	412.96	413.02	413.05	412.92	412.95	412.95	413.11	23.10.	413.27 Ö	12.06.1995
	1981		1											413.02 F	17.02.1986
145	Dornbirn, Bl 50.3.17		328294		401.66	401.67	401.72	401.78	401.80	401.76		401.61	17.07.	401.38 Ö	15.01.1990
	403.39	0.96			401.66	401.73	401.77	401.76	401.72	401.71	401.73	401.83	22.05.	402.21	23.12.1991
	1981		3												
146	Feldkirch, Bl 01.32.54		327627		447.42	447.90	449.16	449.50	449.72	449.89		447.24	06.02.	446.91 Ö	08.12.1986
	460.26	0.94			449.36	449.36	449.37	448.65	447.69	447.40	448.79	450.11	05.06.	451.89	24.06.1991
	1984														
147	Fussach, Bl 50.2.22		328401		394.81	394.83	395.01	395.33	395.48	395.55		394.72	13.02.	394.87	26.03.1984
	397.06 1*)	0.71			395.34	395.33	395.35	395.27	395.04	395.01	395.20	395.59	05.06.	396.49	14.06.1999
	1982		2												
148	Fussach, Bl 50.2.23		328419		396.26	396.19	396.38	396.46	396.39	396.28		395.84	31.07.	395.72	20.08.1990
	397.37 1*)	0.73			395.96	396.31	396.35	396.31	396.29	396.31	396.29	396.70	04.09.	396.79	22.08.2005
	1982		2												
149	Fussach, Bl 50.2.24 A		328427		397.56	397.54	397.90	398.13	398.26	398.29		397.41	13.02.	397.30	20.10.1986
	399.69	0.86			397.88	398.11	398.05	397.85	397.76	397.76	397.92	398.37	05.06.	398.72	12.08.2002
	1982		1												
150	Fussach, Bl 50.3.19		328310		396.73	396.67	397.14	397.60	397.89	397.96		396.59	13.02.	396.11	06.01.1986
	400.98	0.94			397.29	397.66	397.53	397.15	397.00	396.98	397.30	398.10	19.06.	399.67	07.08.2000
	1981														
151	Gaissau, Bl 50.2.34		327528		395.02	394.96	395.35	395.87	396.04	396.19		394.89	13.02.	394.97	12.02.1990
	400.03 1*)	0.91			395.75	395.71	395.73	395.62	395.23	395.21	395.56	396.45	05.06.	397.76	24.05.1999
	1982														
152	Gaissau, Bl 50.2.35		327536		394.76	394.77	395.18	395.58	395.69	395.79		394.65	13.02.	394.94	06.01.1986
	399.96 1*)	0.94			395.33	395.37	395.35	395.19	394.88	395.02	395.24	396.04	05.06.	397.79	24.05.1999
	1982														
153	Göfis, Bl 02.42.04		347393		482.65	482.93	483.90	484.49	483.88	483.60		482.52	02.01.	482.11	04.08.2003
	491.95	0.98			482.75	482.86	483.62	483.64	483.01	483.15	483.37	484.67	17.04.	485.95	24.05.1999
	1999														
154	Göfis, Bl 02.42.05		347401		482.63	482.89	483.80	484.25	483.69	483.80		482.52	01.01.	482.30	15.09.2003
	489.02	0.99			482.86	482.81	483.68	483.44	482.91	483.00	483.31	484.49	17.04.	485.36	29.08.2005
	1999														
155	Göfis, Bl 02.42.06		347419		482.60	482.85	483.72	484.25	483.72	483.82		482.49	01.01.	482.25	18.08.2003
	489.00	0.91			482.79	482.81	483.51	483.45	482.91	483.02	483.29	484.44	17.04.	486.05	24.08.2005
	1999														
156	Göfis, Bl 02.42.07		378927		482.52	482.72	483.66	484.08	483.58	483.68		482.44	23.01.	481.89	16.10.2000
	486.59	486.59			482.75	482.77	483.48	483.35	482.85	483.01	483.20	484.32	17.04.	485.67	29.08.2005
	1998														
157	Göfis, Bl 02.42.09		347427		482.61	483.03	484.24	484.22	483.64	483.75		482.50	31.07.	482.00	24.01.2000
	494.24	0.99			482.76	482.83	483.61	483.38	482.88	483.05	483.33	484.46 Ö	17.04.	485.39	29.08.2005
	1999														
158	Götzis, Bl 50.4.07 A		328112	S	422.84	423.05	424.14	424.65		424.34		422.52	01.01.	422.06 Ö	10.12.1997
	431.16	0.80			423.32	423.60	423.67	423.39	422.97	423.15	423.60	425.14 K	01.06.	427.06	13.12.1988
	1988														
159	Götzis, Bl 50.4.08		322461		411.16	411.18	411.46	411.49	411.76	411.93		411.09	13.02.	411.01 Ö	19.10.1992
	414.40	0.72			411.50	411.52	411.61	411.53	411.33	411.29	411.48	412.19	05.06.	412.67	07.08.2000
	1979														
160	Götzis, Bl 50.4.16		328054		413.09	413.04	413.58	414.67	415.47	415.86		413.01	13.02.	412.69	26.10.1992
	431.61	0.33			415.29	414.66	414.48	414.20	413.81	413.55	414.32	415.98	12.06.	418.00	08.02.1982
	1982														
161	Hard, Bl 50.2.09		322107		400.88	400.91	401.21	401.56	401.41	401.36		400.64	04.12.	400.21	05.02.1990
	407.49	1.03			401.00	401.27	401.24	400.99	400.75	400.80	401.12	401.76	05.06.	402.95	24.05.1999
	1978														
162	Hard, Bl 50.2.13		322131	D	396.60	396.55	396.89	397.18	397.04	397.15		396.37	31.12.	395.85	13.02.1990
	400.45	0.56			396.79	397.02	396.95	396.69	396.50	396.52	396.82	398.02	24.08.	398.67	23.05.1999
	1978														
163	Hard, Bl 50.2.14 A		322057		396.76	396.70	397.14	397.53	397.41	397.50		396.44	04.12.	395.98	11.11.1991
	403.90	0.95			397.00	397.23	397.15	396.81	396.58	396.61	397.04	398.01	05.06.	399.73	24.05.1999
	1978														
164	Hard, Bl 50.2.15		322040		396.17	396.14	396.46	396.75	396.71	396.78		396.01	31.12.	395.63	20.11.1978
	401.44	0.55			396.41	396.60	396.56	396.28	396.14	396.15	396.43	397.14	05.06.	398.70	24.05.1999
	1978														
165	Hard, Bl 50.2.16 A		322149		394.85	394.86	395.18	395.75	395.97	396.09		394.78	13.02.	394.54	15.01.1990
	398.40	1.09			395.67	395.60	395.64	395.43	395.10	395.06	395.44	396.30	05.06.	397.71	03.08.1987
	1978													397.69 F	24.05.1999
166	Hard, Bl 50.2.17		322032		395.18	395.07	395.34	395.79	395.94	396.06		395.02	27.02.	395.08 Ö	10.12.1984
	397.96	0.10			395.69	395.78	395.70	395.60	395.30	395.37	395.57	396.25	05.06.	397.69	24.05.1999
	1978														
167	Hard, Bl 50.2.18		322156	S	396.18	396.09	396.36	396.36	396.36	396.42		395.76	21.09.	395.29	03.03.1980
	398.92	0.71			396.19	396.37	396.23	396.15	395.99	396.13		396.85	02.06.	397.77	24.05.1999
	1978														

1*) durch Polderanlage beeinflußt

Monats- und Jahresmittel der Grundwasserstände mit Extremwerten (Hauptwerte)

- Grundwasserstände m ü.A. -

Nr.	Messstelle		EDV-Messstellennummer		Mittel in m ü.A.							Niederster und höchster beobachteter Grundwasserstand sowie allenfalls höchster beobachteter Überflutungswasserstand			
	Messpunkt m ü.A. / m ü.G.		beeinflusst / artesisch/gespannt	Messgerät	I / VII	II / VIII	III / IX	IV / X	V / XI	VI / XII	Jahr	im Berichtsjahr		vor dem Berichtsjahr	
	Beobachtungsbeginn	unverändert seit										m ü.A.	Datum	m ü.A.	Datum
168	Hard, Bl 50.2.37 399.75 1982	0.55	327551		398.50 398.52	398.45 398.66	398.57 398.59	398.67 398.53	398.63 398.48	398.61 398.49	398.56	398.30 398.82	27.02. 07.08.	396.95 399.40	05.02.1990 23.09.2002
169	Höchst, Bl 50.2.25 402.36 1982	0.70	328435		398.06 398.80	398.06 398.83	398.31 398.81	398.79 398.48	399.21 398.18	399.33 398.22	398.59	398.01 399.53	13.02. 05.06.	397.44 400.44	06.01.1986 20.07.1987
170	Höchst, Bl 50.2.26 400.49 1982	0.66	328443		397.71 397.42	397.55 397.95	397.95 397.82	398.05 397.75	398.01 397.58	397.92 397.75	397.79	397.19 398.21 Ö	31.07. 05.06.	396.94 399.07	22.09.2003 17.09.1984
171	Höchst, Bl 50.2.27 402.13 1982	0.59	328450	D	397.56 397.69	397.54 397.79	397.82 397.84	398.07 397.75	398.07 397.59	398.11 397.65	397.79	397.27 398.33	30.09. 03.06.	397.27 Ö 399.54	29.09.2003 23.05.1999
172	Höchst, Bl 50.2.28 400.94 1982	0.56	328468		395.73 396.33	395.75 396.22	396.02 396.22	396.44 396.14	396.58 395.93	396.69 395.90	396.16	395.69 Ö 396.79	13.02. 05.06.	395.66 398.18	29.09.2003 14.06.1999
173	Höchst, Bl 50.2.29 400.19 1982	0.88	328476	D	396.01 396.42	395.94 396.43	396.30 396.52	396.77 396.48	396.84 396.20	396.91 396.30	396.43	395.76 397.69	29.09. 06.01.	395.76 398.41	01.10.2003 23.05.1999
174	Höchst, Bl 50.2.30 397.79 1*) 1982	0.73	328484 2		395.97 395.42	395.81 396.01	396.27 395.94	396.30 396.00	396.18 395.84	396.00 396.14	395.99	395.21 396.72	31.07. 11.12.	395.03 396.90	22.09.2003 17.09.1984
175	Höchst, Bl 50.2.31 398.47 1*) 1982	0.76	328492		395.83 395.65	395.68 396.01	396.45 396.01	396.58 396.05	396.45 395.77	396.31 396.15	396.08	395.42 396.96	31.07. 17.04.	395.13 397.55	22.09.2003 17.09.1984
176	Höchst, Bl 50.2.32 402.03 1982	0.77	328500		395.31 395.96	395.32 395.87	395.73 395.91	396.20 395.83	396.33 395.54	396.43 395.55	395.83	395.22 396.60	13.02. 05.06.	395.17 398.01	29.09.2003 24.05.1999
177	Höchst, Bl 50.2.33 398.19 1*) 1982	0.61	327510		396.25 395.62	396.01 396.53	396.60 396.28	396.67 396.39	396.52 396.04	396.31 396.38	396.30	395.39 396.87	31.07. 17.04.	395.16 397.64 F	20.08.1990 01.02.1982
178	Höchst, Blt 50.2.27 402.18 1984	0.65	327668		397.56 397.71	397.54 397.82	397.83 397.84	398.13 397.74	398.15 397.57	398.12 397.62	397.80	397.49 398.34	13.02. 05.06.	397.29 Ö 399.54	22.09.2003 24.05.1999
179	Hohenems, Bl 50.3.01 413.62 1980	0.86	328138		410.61	410.68 410.80	411.09 411.04	411.13 410.89	411.04 410.58	410.93 410.85	410.88	410.49 411.28	07.08. 17.04.	408.75 412.64	29.08.1983 28.09.1981
180	Hohenems, Bl 50.3.02 A 409.51 1980	0.81	328146		406.76	406.31 406.88	406.47 406.88	407.02 406.84	406.94 406.79	406.89 406.77	406.79	406.25 Ö 407.19	13.02. 03.04.	405.95 407.35	01.03.2004 17.09.1984
181	Hohenems, Bl 50.4.17 410.35 1980	0.12	328062		407.43 407.29	407.44 407.60	407.70 407.50	407.71 407.32	407.63 407.18	407.44 407.34	407.47	407.13 407.96	27.11. 17.04.	406.50 408.76	31.03.1980 28.09.1981
182	Hohenems, Bl 50.4.18 A 411.95 1980	1.20	328070 2		409.47 409.45	409.47 409.58	409.61 409.53	409.70 409.44	409.66 409.37	409.60 409.42	409.52	409.33 409.77	04.12. 17.04.	409.28 410.22	08.12.1997 17.06.1991
183	Hohenems, Bl 50.4.19 A 412.91 1980	0.94	328088	S	408.07 408.04	408.08 408.33	408.40 408.26	408.57 407.97	408.45 407.80	408.34 407.99	408.19	407.73 408.81	25.11. 14.04.	407.71 409.35	04.07.1988 07.06.1995
184	Hohenems, Bl 50.4.20 411.40 1980	0.63	328096		406.29 406.33	406.28 406.62	406.51 406.46	406.57 406.38	406.52 406.32	406.48 406.37	406.43	406.24 Ö 407.08	13.02. 28.08.	406.18 Ö 407.54	03.09.1990 07.08.2000
185	Hohenems, Bl 50.4.21 426.72 1980	0.58	328104 2		424.73 424.73	424.71 424.88	424.83 424.87	424.87 424.83	424.90 424.78	424.83 424.78	424.81	424.66 Ö 424.97 Ö	13.02. 14.08.	424.37 425.40	24.07.1995 26.08.1985
186	Kennelbach, Bl 50.1.01 A 420.03 1978	0.75	322164		411.66 411.91	411.67 412.67	412.31 412.45	413.26 411.96	413.06 411.73	412.62 411.76	412.26	411.35 413.55	04.12. 17.04.	410.08 415.59	20.10.1986 24.05.1999
187	Kennelbach, Bl 50.1.02 417.85 1978	0.80	322172		408.18 408.58	408.28 409.05	408.84 408.97	409.64 408.36	409.43 407.93	409.20 407.79	408.69	407.49 409.89	31.12. 05.06.	407.48 413.19	20.10.1986 12.08.2002
188	Klaus, Bl 50.4.01 449.70 1979	0.97	322396		445.33 445.71	445.77 446.45	446.62 446.37	446.67 445.97	446.63 445.77	446.41 445.87	446.13	444.74 446.81	09.01. 05.06.	444.83 447.37	22.09.2003 19.07.1993
189	Koblach, Bl 50.4.03 A 419.20 1979	0.75	322412		416.25 416.26	416.26 416.42	416.47 416.37	416.48 416.38	416.51 416.27	416.43 416.27	416.37	416.16 416.68	04.12. 29.05.	414.33 B 417.41	13.02.1984 22.02.1999
190	Koblach, Bl 50.4.04 420.80 1979	1.01	322420		414.94 416.06	414.96 415.74	415.16 415.74	415.65 415.34	416.13 415.25	416.18 415.15	415.53	414.89 416.70	16.01. 10.07.	414.88 418.24	26.12.2005 20.07.1987
191	Koblach, Bl 50.4.06 419.92 1979	2.20 11.08.1980	322446 1		418.79 418.70	418.80 418.76	419.01 418.84	419.13 418.78	419.04 418.71	419.05 418.77	418.86	418.55 419.33	31.07. 17.04.	417.72 I 419.38 Ö	18.01.1982 28.12.1981
192	Koblach, Bl 50.4.09 A 425.55 1979	1.24	322479 2		421.88 422.15	421.94 422.29	422.41 422.31	422.68 422.18	422.70 421.97	422.64 422.08	422.27	421.75 422.94	13.02. 05.06.	421.65 423.74	22.09.2003 12.06.1995

1*) durch Polderanlage beeinflußt

Monats- und Jahresmittel der Grundwasserstände mit Extremwerten (Hauptwerte)

- Grundwasserstände m ü.A. -

Nr.	Messstelle Messpunkt m ü.A. / m ü.G. Beobachtungsbeginn / unverändert seit	EDV-Messstellennummer beeinflusst / artesisch/gespannt	Messgerät	Mittel in m ü.A. I / II / III / IV / V / VI VII / VIII / IX / X / XI / XII	Jahr	Niederster und höchster beobachteter Grundwasserstand sowie allenfalls höchster beobachteter Überflutungswasserstand im Berichtsjahr m ü.A.	Datum	vor dem Berichtsjahr m ü.A.	Datum
193	Lauterach, Bl 50.2.03 413.32 0.91 1978	322073	D	404.48 404.59 404.99 405.73 405.43 405.43 404.67 405.11 405.26 404.71 404.14 404.21	404.90	403.92 406.60	06.12. 24.08.	403.60 407.61	29.01.1990 24.05.1999
194	Lauterach, Bl 50.2.04 A 415.70 1.05 1978	322081	D	405.79 405.93 406.44 407.20 406.88 406.86 406.12 406.54 406.62 406.02 405.48 405.51	406.28	405.28 Ö 407.73 Ö	06.12. 03.06.	404.75 409.21	05.02.1990 24.05.1999
195	Lauterach, Bl 50.2.07 A 406.22 0.00 1954	309443		403.22 403.32 403.70 404.08 403.96 403.92 403.48 403.76 403.79 403.43 403.00 403.06	403.56	402.84 404.23 Ö	04.12. 05.06.	402.98 405.65	12.02.1990 24.08.1970
196	Lauterach, Bl 50.2.08 B 410.20 0.98 1953	309427		402.72 402.80 403.18 403.69 403.49 403.42 402.92 403.24 403.25 402.86 402.47 402.53	403.05	402.32 403.90	04.12. 17.04.	402.09 406.02	12.02.1990 24.08.1970
197	Lauterach, Bl 50.2.10 404.19 0.82 1978	322115	D	400.91 400.93 401.22 401.52 401.38 401.32 400.97 401.23 401.21 400.99 400.75 400.83	401.11	400.67 402.04	04.12. 24.08.	400.41 402.92	13.02.1990 20.07.1981
198	Lauterach, Bl 50.2.11 402.52 0.74 1978	322123		400.25 400.25 400.41 400.52 400.50 400.42 400.24 400.56 400.41 400.31 400.16 400.21	400.35	400.09 400.85	31.12. 07.08.	399.05 401.30	29.04.1991 18.06.1979
199	Lauterach, Bl 50.2.19 404.22 0.45 1981	328377		401.05 401.09 401.30 401.42 401.39 401.30 401.09 401.44 401.30 401.19 401.02 401.08	401.22	400.93 401.67	16.01. 07.08.	400.38 402.11	03.01.1994 17.09.1984
200	Lauterach, Bl 50.2.36 A 410.53 0.90 1982	327544		403.64 403.71 404.15 404.69 404.46 404.43 403.88 404.24 404.23 403.79 403.30 403.39	403.99	403.14 404.89	04.12. 17.04.	402.97 406.19	05.02.1990 24.05.1999
201	Lochau, Bl 40.1.01 400.64 0.77 1983	327676		395.53 395.52 395.95 396.47 396.61 396.65 396.38 396.40 396.35 396.28 396.02 395.94	396.18	395.40 396.74	13.02. 05.06.	395.05 398.30	17.02.1986 24.05.1999
202	Lustenau, Bl 50.3.08 A 404.98 0.89 1980	328203		403.33 I 403.29 403.40 403.47 403.46 403.43 403.30 403.41 403.45 403.41 403.36 403.36	403.39 I	403.25 403.56	31.07. 01.05.	403.01 403.78	22.05.1989 06.06.1988
203	Lustenau, Bl 50.3.09 A 403.62 0.85 1980	328211		401.34 401.33 401.46 401.50 401.47 401.48 401.40 401.58 401.52 401.41 401.40 401.40	401.44	401.27 401.64	13.02. 07.08.	400.93 402.01	15.01.1990 17.09.1984
204	Lustenau, Bl 50.3.10 404.06 0.66 1980	328229		401.61 401.54 401.73 401.87 402.01 401.78 401.39 401.81 401.68 401.61 401.58 401.66	401.69	401.34 402.16	24.07. 29.05.	400.73 Ö 402.98	04.11.1985 17.06.1991
205	Lustenau, Bl 50.3.18 401.53 0.88 1981	328302		399.39 399.41 399.60 399.78 399.82 399.90 399.63 399.82 399.74 399.64 399.53 399.57	399.65	399.34 400.01	13.02. 05.06.	397.45 400.43	04.04.1988 24.05.1999
206	Lustenau, Br 3 404.74 0.00 1959	309450		400.98 400.92 401.02 401.33 401.56 401.54 401.28 401.44 401.38 401.25 401.12 401.13	401.25	400.88 401.69	13.02. 29.05.	399.75 403.16	10.11.1949 24.08.1954
207	Lustenau, Br 5 404.89 0.60 1946	309476		401.70 401.60 401.99 402.02 402.01 401.57 401.05 401.54 401.44 401.41 401.56 401.78	401.64	401.02 Ö 402.26	24.07. 13.03.	400.19 403.65	02.08.1950 29.06.1970
208	Mäder, Bl 50.4.05 417.45 0.83 1979	322438		412.48 412.56 412.94 413.26 413.53 413.64 413.17 413.13 413.19 413.01 412.77 412.68	413.03	412.42 413.85	09.01. 05.06.	412.45 415.30	31.12.2005 28.09.1981
209	Mäder, Bl 50.4.10 A 414.07 0.90 1980	322487		409.41 409.44 409.72 409.95 410.09 410.21 409.91 409.83 409.86 409.71 409.57 409.48	409.77	409.38 410.38	13.02. 05.06.	409.19 412.09	20.01.1986 20.07.1987
210	Mäder, Bl 50.4.11 413.93 1.08 1980	322503	D	409.91 409.93 410.24 410.36 410.35 410.40 410.07 410.23 410.31 410.11 409.94 409.80	410.14	409.63 410.65	06.12. 02.06.	409.60 411.25	03.05.1982 14.05.1999
211	Meiningen, Bl 01.33.01 427.50 0.67 1954	309500		423.97 423.98 424.12 424.44 424.62 424.91 424.52 424.34 424.31 424.15 423.97 423.92	424.27	423.85 425.29	31.12. 05.06.	423.37 426.01	02.03.1998 12.07.1999
212	Meiningen, Bl 01.33.04 425.93 0.85 1979	322347	D	421.36 421.37 421.51 421.82 422.17 422.31 421.92 421.87 421.83 421.65 421.53 421.48	421.74	421.25 Ö 422.79	13.02. 31.05.	420.91 424.62	03.03.1998 19.07.1987
213	Meiningen, Bl 01.33.06 427.16 0.75 1954	309526	D	424.00 423.94 424.19 424.37 424.48 424.60 424.37 424.36 424.32 424.23 424.11 424.10	424.26	423.83 Ö 425.00 Ö	15.02. 31.05.	423.77 425.56	12.02.1990 10.08.1970
214	Meiningen, Bl 01.33.07 423.78 0.88 1979	322495		420.12 420.11 420.21 420.33 420.56 420.59 420.39 420.40 420.42 420.29 420.23 420.19	420.32	420.07 420.76	13.02. 29.05.	419.79 Ö 421.60	29.01.1990 20.07.1987
215	Meiningen, Bl 01.33.08 423.12 0.96 1979	322321		417.24 417.21 417.48 417.84 418.27 418.24 417.81 417.91 417.92 417.50 417.42 417.37	417.69	417.09 418.81	16.01. 29.05.	417.18 421.04	14.02.1994 20.07.1987
216	Meiningen, Bl 01.33.09 425.12 1.05 1979	322339		418.54 418.53 418.68 418.72 418.82 418.76 418.63 418.82 418.88 418.65 418.60 418.58	418.68	418.38 419.02	13.02. 04.09.	418.06 420.59	11.08.2003 17.06.1991
217	Meiningen, Bl 01.33.11 427.50 0.80 1980	379172		424.11 424.11 424.30 424.56 424.76 424.94 424.60 424.38 424.29 424.05 423.91 423.87	424.33	423.83 425.04	31.12. 19.06.		

Monats- und Jahresmittel der Grundwasserstände mit Extremwerten (Hauptwerte)

- Grundwasserstände m ü.A. -

Nr.	Messstelle		EDV-Messstellennummer		Mittel in m ü.A.							Niederster und höchster beobachteter Grundwasserstand sowie allenfalls höchster beobachteter Überflutungswasserstand			
	Messpunkt m ü.A. / m ü.G.		beeinflusst / artesisch/gespannt	Messgerät	I / VII	II / VIII	III / IX	IV / X	V / XI	VI / XII	Jahr	im Berichtsjahr		vor dem Berichtsjahr	
	Beobachtungsbeginn	unverändert seit										m ü.A.	Datum	m ü.A.	Datum
218	Meiningen, Blt 01.33.06 427.35 1984	0.95	328369		424.01 424.29	423.88 424.30	424.15 424.30	424.37 424.19	424.47 424.07	424.53 424.06	424.22	423.79 424.72	13.02. 29.05.	423.70 425.42	12.02.1990 07.08.2000
219	Nofels, Bl 01.32.19 A 433.18 1980	0.50	322313	D	427.78 429.12	427.74 428.83	428.10 428.85	428.62 428.75	428.92 428.43	429.47 428.25	428.57	427.64 Ö 429.59 Ö	16.02. 07.06.	427.48 431.09	18.03.1991 16.07.1999
220	Nofels, Bl 01.32.21 A 440.83 1954	0.85	309534		428.23 429.72	428.15 429.39	428.40 429.35	429.02 429.25	429.45 428.95	429.96 428.72	429.05	428.11 430.06	13.02. 12.06.	427.13 433.07	16.03.1998 28.06.1965
221	Nofels, Bl 01.32.24 A 433.96 1954	0.95 01.01.1970	309542	D	426.89 428.02	426.83 427.78	427.12 427.74	427.60 427.65	427.90 427.42	428.28 427.26	427.54	426.87 428.54	28.02. 06.01.	426.63 429.55	12.02.1990 26.05.1999
222	Nofels, Bl 01.32.25 432.39 1973	0.68	379198		426.46 427.41	426.39 427.20	426.64 427.15	427.06 427.06	427.38 426.85	427.70 426.71	427.00	426.35 427.81	13.02. 05.06.	427.68	29.08.2005
223	Nofels, Bl 01.32.38 430.48 1979	1.01	322271		426.14 426.78	426.18 426.72	426.41 426.80	426.63 426.63	426.91 426.43	427.14 426.40	426.60	426.07 427.56	13.02. 05.06.	426.00 428.12	02.03.1998 20.07.1987
224	Rankweil, Bl 01.40.02 472.36 1980	0.94	322354		450.77 449.81	451.46 453.03	452.23 453.45	452.02 451.99	451.81 452.43	450.90 451.17	451.75	449.02 453.96	31.12. 18.09.	443.60 I 454.74	23.12.1985 21.03.2005
225	Rankweil, Bl 01.40.03 435.24 1979	0.73	322370	S	427.23 428.70	427.30 428.41	427.90 428.55	428.56 428.47	428.90 428.14	429.29 428.02	428.29	427.14 429.83	15.02. 05.01.	427.10 430.76	10.02.1990 15.07.1999
226	Rankweil, Bl 01.40.04 431.78 1979	0.37	322388	S	427.36 428.34	427.30 428.19	427.60 428.16	428.20 428.06	428.44 427.84	428.44 427.75	427.73	427.28 428.91	01.02. 03.01.	427.17 429.60	12.02.1990 14.07.1999
227	Rankweil, Bl 01.40.05 A 445.60 1980	0.75	322362		429.21 431.55	429.11 430.95	429.91 431.08	430.87 431.02	431.52 430.55	432.15 430.32	430.69	428.88 432.27	20.02. 19.06.	429.05 Ö 434.24	29.01.1990 14.06.1999
228	Rankweil, Bl 01.40.06 440.35 1983	0.79	327569 2		428.25 430.26	428.36 429.85	429.20 430.08	430.06 429.81	430.55 429.45	431.03 429.36	429.69	428.17 431.20	09.01. 12.06.	428.16 436.43	29.09.2003 28.03.1988
229	Rankweil, Bl 01.40.07 471.35 1998	0.95	327650		468.16 468.10	468.19 468.26	468.43 468.50	468.47 468.37	468.31 468.28	468.30 468.35	468.31	467.91 469.01	30.01. 18.09.	467.37 469.67	24.01.2000 24.05.1999
230	Rankweil, Bl 01.40.08 473.30 1999	0.85	327643		471.45 471.72	471.70 471.86	471.95 472.05	471.98 471.82	471.89 471.83	471.92 471.93	471.84	471.11 472.57	30.01. 18.09.	470.51 472.93 L	29.11.1999 24.08.2005
231	Röthis, Bl 50.4.02 441.05 1979	0.55	322404 2		429.42 432.56	429.53 432.19	430.51 432.41	431.87 432.18	432.98 431.74	433.44 431.66	431.72	429.31 433.55	16.01. 05.06.	429.06 435.57	29.09.2003 14.06.1999
232	Schwarzach, Bl 50.3.15 422.68 1981	0.63	328278 2		421.28 421.06	421.09 421.65	421.61 421.44	421.59 421.35	421.56 421.44	421.37 421.39	421.40	420.95 Ö 421.96	24.07. 07.08.	420.66 422.01 Ö	12.07.1982 12.12.1988
233	Tosters, Bl 01.32.39 446.88 1979	0.74	322289		430.94 432.87	430.90 432.49	431.17 432.47	431.95 432.26	432.53 431.87	433.07 431.54	432.01	430.86 433.18	13.02. 19.06.	430.43 Ö 435.84	05.01.1998 14.06.1999
234	Tosters, Bl 01.32.51 443.50 1984	0.94	327593		438.58 439.46	438.77 439.31	439.72 439.60	440.00 439.45	439.78 439.03	440.04 439.03	439.40	438.52 440.44	16.01. 05.06.	438.05 Ö 441.45	05.02.1990 07.08.2000
235	Tosters, Bl 01.32.52 444.44 1984	0.74	327601		438.66 439.65	438.88 439.46	439.94 439.74	440.31 439.60	440.06 439.13	440.35 439.06	439.57	438.59 440.84	16.01. 05.06.	438.39 441.90	26.10.1992 07.08.2000
236	Tosters, Bl 01.32.53 A 447.39 1984	1.00	327619		435.76 437.59	435.84 437.24	436.44 437.26	437.16 437.06	437.45 436.66	437.88 436.40	436.90	435.71 437.95	02.01. 12.06.	434.98 439.59 Ö	09.02.1998 10.08.1987
237	Wolfurt, Bl 50.2.01 A 420.07 1978	0.95	322016	D	409.53 409.92	409.47 410.27	409.99 410.19	410.69 409.84	410.53 409.63	410.36 409.62	410.00	409.15 411.87	16.02. 24.08.	408.72 412.47	22.01.1990 24.05.1999
238	Wolfurt, Bl 50.2.02 B 416.15 1978	0.79	322024		406.32 406.64	406.40 407.12	406.90 407.24	407.79 406.67	407.46 406.20	407.38 406.30	406.87	406.03 408.20	04.12. 05.06.	405.47 409.96	12.02.1990 24.05.1999
239	Wolfurt, Bl 50.2.05 A 414.84 1978	1.10	322099	D	406.49 406.77	406.67 407.08	407.08 407.04	407.65 406.46	407.38 406.03	407.33 406.03	406.83	405.81 410.10	04.12. 12.08.	405.56 410.73	12.02.1990 22.05.1999
240	Wolfurt, Bl 50.2.20 B 407.78 1981	1.06	328385		403.49 404.30	403.53 404.69	404.55 404.78	405.15 404.35	405.05 403.82	404.95 403.88	404.38	403.17 405.42	06.02. 05.06.	403.13 406.22	14.11.2005 19.07.1993
241	Wolfurt, Bl 50.2.21 411.51 1981	0.38	328393		407.57 407.09	407.67 407.61	407.31 407.29	407.48 407.18	407.45 407.23	407.48 407.43	407.40	406.94 408.51	24.07. 05.06.	406.21 410.05	01.12.1997 23.09.2002
242	Wolfurt, Bl 50.3.16 A 408.00 1981	0.90	328286 2		406.29 406.07	406.25 406.41	406.51 406.41	406.52 406.37	406.46 406.36	406.33 406.42	406.37	405.97 406.60	31.07. 13.03.	405.83 406.85	25.08.2003 03.01.1994

Monats- und Jahresmittel der Grundwasserstände mit Extremwerten (Hauptwerte)

- Grundwasserstände m ü.A. -

Nr.	Messstelle		EDV-Messstellennummer		Mittel in m ü.A.							Niederster und höchster beobachteter Grundwasserstand sowie allenfalls höchster beobachteter Überflutungswasserstand			
	Messpunkt m ü.A. / m ü.G.		beeinflusst	Messgerät	I / VII	II / VIII	III / IX	IV / X	V / XI	VI / XII	Jahr	im Berichtsjahr		vor dem Berichtsjahr	
	Beobachtungsbeginn	unverändert seit	artesisch/gespannt									m ü.A.	Datum	m ü.A.	Datum
					Bregenzerwald										
243	Andelsbuch, Bl 30.1.01 611.96 1985	0.86	327791		604.52 605.00	604.51 604.92	604.88 605.23	605.63 605.05	605.36 604.87	605.46 604.86	605.02	604.48 Ö 605.73	06.03. 03.04.	604.15 606.78	29.09.2003 28.03.1988
244	Andelsbuch, Bl 30.1.02 614.40 1985	0.94	327809	S	606.31 607.00	606.29 606.88	606.76 607.15	607.62 606.97	607.51 606.73	607.58 606.66	606.96	606.02 607.95	22.09. 29.08.	606.01 608.74	29.09.2003 26.05.1999
245	Andelsbuch, Bl 30.1.03 618.22 1985	0.66	327817	S	605.20 605.51	605.17 605.48	605.45 605.82	606.02 605.82	605.83 605.70	605.90 605.67	605.63	605.00 606.40	01.10. 29.08.	605.00 607.26	30.09.2003 28.03.1988
246	Andelsbuch, Bl 30.1.04 615.97 1985	0.60	327825		606.88 607.81	606.96 607.59	607.49 608.06	608.69 607.96	608.50 607.63	608.52 607.47	607.80	606.86 608.75	16.01. 17.04.	606.77 609.75	29.09.2003 28.03.1988
247	Andelsbuch, Bl 30.1.08 615.09 1985	1.19	327866		594.30 594.07	594.32 595.42	595.35 595.39	595.96 594.99	595.13 594.87	595.39 595.01	595.02	593.91 596.38	24.07. 27.03.	593.66 597.79	22.09.2003 24.05.1999
248	Andelsbuch, Bl 30.2.02 612.70 1986	0.72	327874	D	609.48 609.19	609.51 609.87	609.90 609.67	610.01 609.42	609.77 609.55	609.60 609.48	609.62	608.99 611.98	17.10. 23.08.	608.02 612.00 612.25 F	24.12.1990 30.08.1995 23.08.2005
249	Au, Bl 30.3.11 780.13 1994	1.02	332320		774.58 774.00	774.45 775.25	774.73 775.08	775.65 774.09	775.12 774.21	774.69 774.03	774.66	773.81 776.29	30.10. 07.08.	773.71 777.19	25.08.2003 24.05.1999
250	Au, Bl 30.3.12 786.50 1994	0.59	332338		778.45 778.61	778.32 779.63	779.04 780.41	780.48 778.78	779.84 778.97	779.53 778.63	779.22	778.18 781.37	06.03. 11.09.	777.02 782.42	04.08.2003 07.08.2000
251	Au, Bl 30.3.13 812.30 1994	1.02	332346		799.05 799.16	798.75 800.44	799.00 801.25	801.23 799.27	799.92 799.30	800.02 799.00	799.70	798.28 802.56	06.03. 11.09.	795.93 804.23	25.08.2003 24.08.2005
252	Bezau, Bl 30.2.04 A 630.49 1986	0.85	327916		624.94 625.33	624.81 625.82	625.09 625.89	625.91 625.47	625.86 625.43	625.87 625.31	625.48	624.71 626.27	06.03. 05.06.	623.88 627.32	20.10.1986 20.06.1988
253	Bezau, Bl 30.2.06 644.58 1986	0.65	327924	D	627.27 627.99	627.07 628.83	627.80 629.37	630.16 628.59	628.25 628.15	629.38 628.07	628.41	624.00 Ö 630.68	29.05. 03.04.	624.00 632.39	25.05.2004 24.05.1999
254	Bezau, Bl 30.2.07 655.67 1986	0.90	327932		653.64 653.64	653.57 653.88	653.71 653.87	653.94 653.77	653.97 653.88	653.81 653.91	653.80	653.54 Ö 654.02	24.07. 18.12.	652.50 654.41	02.10.1989 17.07.2000
255	Bezau, Bl 30.2.08 670.13 1986	1.09	327940		664.64 666.30	664.55 666.90	665.99 667.04	667.24 666.40	666.88 666.74	666.27 666.60	666.30	664.49 667.95	06.03. 18.09.	661.61 668.31	16.01.1989 23.11.1992
256	Bezau, Bl 30.2.09 671.70 1989	0.89	327957		646.86 647.38	646.53 649.72	649.19 650.82	651.41 648.88	649.29 648.55	649.36 648.46	648.88	646.21 652.87	06.03. 18.09.	645.34 655.65	04.08.2003 07.08.2000
257	Bezau, Bl 30.2.10 638.55 1988	0.84	327965		629.31 629.23	629.17 630.41	629.67 630.71	631.40 629.81	630.67 629.38	630.69 629.21	629.97	628.88 631.98	31.12. 03.04.	626.41 633.28	24.10.1988 24.08.2005
258	Bizau, Bl 30.2.13 657.47 1989	0.85	327999 1		655.90 654.99	655.83 655.78	656.03 655.99	656.19 655.54	655.80 655.51	655.56 655.53	655.72	654.80 656.53	31.07. 18.09.	654.66 656.74	09.07.2001 23.11.1992
259	Bizau, Bl 30.2.14 A 659.15 1989	0.89	328005	D	655.69 655.05	655.68 655.90	656.28 656.21	656.51 655.76	655.88 655.76	655.67 655.67	655.84	655.18 657.04	16.02. 31.03.	654.83 659.08	11.08.2003 07.08.2000
260	Bizau, Bl 30.2.15 671.02 1989	0.97	332197		658.90 656.55	658.83 658.36	658.95 659.21	659.52 657.83	658.17 657.61	658.12 657.52	658.29	656.11 661.26	31.07. 18.09.	656.10 662.86	11.08.2003 24.08.2005
261	Bizau, Bl 30.2.16 688.17 1989	0.80	332205		674.05 671.39	673.93 673.37	674.57 673.71	673.50 671.59	672.36 672.00	671.95 671.88	672.85	671.10 678.69	24.07. 18.09.	670.36 680.15	06.10.1997 07.08.2000
262	Bizau, Bl 30.2.17 681.89 1989	0.82	332213		661.73 658.75	661.70 661.05	661.94 662.84	664.20 661.10	661.35 660.02	661.87 659.90	661.36	658.02 666.33	31.07. 03.04.	657.88 668.91	18.03.1996 24.08.2005
263	Egg, Bl 30.1.05 528.96 1985	0.90	327833		524.28 524.11	524.23 524.51	524.37 524.24	524.74 524.15	524.36 524.11	524.24 524.19	524.29	524.05 524.96	04.12. 28.08.	523.91 Ö 525.90	29.03.1993 24.08.2005
264	Egg, Bl 30.1.06 530.26 1985	0.62	327841		527.35 527.06	527.35 527.74	527.85 527.44	527.78 527.27	527.70 527.48	527.37 527.43	527.49	526.98 528.26	31.07. 29.05.	526.30 Ö 528.54	03.06.1991 24.08.2005
265	Egg, Bl 30.1.07 532.49 1985	0.78	327858		529.97 529.97	529.99 530.15	530.13 530.00	530.13 530.00	530.11 530.00	530.04 529.97	530.04	529.79 530.24	04.12. 07.08.	528.90 530.49	10.06.1991 04.03.1991
266	Egg, Bl 30.1.09 621.97 2002	0.94	347476		598.39 598.81	598.25 598.75	598.17 598.70	598.26 598.58	598.39 598.50	598.67 598.41	598.49	598.15 598.83 Ö	20.03. 31.07.	597.57 599.00	05.01.2004 13.01.2003

Monats- und Jahresmittel der Grundwasserstände mit Extremwerten (Hauptwerte)

- Grundwasserstände m ü.A. -

Nr.	Messstelle		EDV-Messstellennummer		Mittel in m ü.A.							Niederster und höchster beobachteter Grundwasserstand sowie allenfalls höchster beobachteter Überflutungswasserstand			
	Messpunkt m ü.A. / Beobachtungsbeginn	m ü.G. / unverändert seit	beeinflusst	artesisch/gespannt / Messgerät	I / VII	II / VIII	III / IX	IV / X	V / XI	VI / XII	Jahr	im Berichtsjahr m ü.A.	im Berichtsjahr Datum	vor dem Berichtsjahr m ü.A.	vor dem Berichtsjahr Datum
267	Egg, Bl 30.1.10 658.83 2002	1.00	347484		616.86 619.45	616.46 618.48	616.22 618.57	617.99 618.82	619.88 618.52	619.86 617.99	618.27	616.15 Ö 620.01	20.03. 15.05.	615.15 620.26	20.10.2003 19.09.2005
268	Egg, Bl 30.1.11 632.23 2002	1.00	347492		602.18 602.77	602.02 602.74	601.52 602.60	601.67 602.39	601.98 602.21	602.38 602.04	602.21	601.41 Ö 602.84	03.04. 31.07.	600.73 604.05	19.01.2004 06.01.2003
269	Mellau, Bl 30.3.01 671.36 1990	1.00	332221		668.75 668.17	668.69 668.57	668.71 668.69	668.83 668.43	668.61 668.51	668.43 668.42	668.57	668.07 669.19	31.07. 01.05.	668.32 669.64	30.04.1990 23.11.1992
270	Mellau, Bl 30.3.02 693.31 1990	0.95	332239		685.80 684.85	685.75 686.83	686.06 686.98	687.96 685.60	686.66 686.37	686.07 685.81	686.23	684.47 689.20	31.12. 03.04.	683.07 690.08	04.03.1996 16.03.1992
271	Mellau, Bl 30.3.03 688.23 1990	1.05	332247		684.02 683.85	683.95 684.24	684.03 684.43	684.30 684.08	684.27 684.07	684.18 683.89	684.11	683.70 684.78	31.12. 18.09.	682.80 684.99	30.07.1990 24.05.1999
272	Reuthe, Bl 30.2.01 610.94 1986	1.11	327882		606.50 606.70	606.23 606.95	606.44 607.06	607.01 606.74	607.12 606.85	606.97 606.70	606.77	606.16 607.79	06.03. 18.09.	604.60 608.60	06.11.1989 07.08.2000
273	Reuthe, Bl 30.2.03 618.85 1986	1.08	327890		613.73	614.57	613.94 614.60	614.76 614.16	614.38 614.10	614.42 614.00		613.54 615.25	06.03. 03.04.	612.85 616.19	15.02.1999 23.12.1991
274	Reuthe, Bl 30.2.05 634.18 1986	0.67	327908		627.56 627.52	626.67 628.47	627.36 628.44	629.00 627.70	628.70 627.93	628.17 627.82	627.95	626.42 629.90	06.03. 03.04.	626.26 630.31	21.07.2003 23.12.1991
275	Reuthe, Bl 30.2.11 646.18 1988	1.03	327973		634.44 633.40	634.07 636.95	635.32 636.98	637.58 633.81	635.68 635.29	634.39 634.66	635.22	633.18 640.60	23.10. 07.08.	632.67 642.40	11.08.2003 24.05.1999
276	Reuthe, Bl 30.2.12 651.56 1989	0.88	327981 1 1		650.75 650.46	650.69 650.69	650.77 650.72	650.76 650.58	650.71 650.64	650.62 650.64	650.67	650.43 650.94	24.07. 18.09.	650.49 Ö 651.40	21.08.1989 23.11.1992
277	Schnepfau, Bl 30.3.04 702.93 1990	1.00	332254		700.78 700.44	700.62 701.02	700.54 701.13	701.24 700.78	701.16 700.84	700.99 700.44	700.83	699.81 701.44 Ö	31.07. 07.08.	694.80 701.62	03.09.1990 24.05.1999
278	Schnepfau, Bl 30.3.05 710.03 1990	1.10	332262		702.58 701.78	702.52 703.16	702.87 703.38	703.67 702.22	703.28 702.26	702.73 701.82	702.69	700.94 704.66	31.07. 18.09.	696.43 705.84	07.08.1995 23.11.1992
279	Schnepfau, Bl 30.3.06 720.14 1990	0.75	332270		705.36 706.06	705.30 709.96	707.81 710.92	711.17 707.37	710.17 708.45	708.52 708.11	708.27	704.96 713.79	16.01. 18.09.	703.45 714.95	25.08.2003 07.08.2000
280	Schnepfau, Bl 30.3.07 720.08 1990	0.70	332288		706.76 706.38	706.36 709.43	706.98 709.91	707.04	709.63 707.14	708.41 706.38	707.78	704.90 712.75	31.07. 18.09.	698.69 715.32 Ö	07.08.1995 24.05.1999
281	Schnepfau, Bl 30.3.08 734.44 1990	1.15	332296		716.31 715.50	716.64 719.57	718.54 720.10	720.52 716.26	720.16 716.33	718.19 715.26	717.78	713.92 723.51	31.07. 07.08.	705.68 Ö 728.05	20.08.1990 19.07.2004
282	Schnepfau, Bl 30.3.09 744.29 1990	1.20	332304	D	730.03 733.63	731.04 738.15	734.69 736.98	739.42 734.55	739.51 735.67	736.52 734.03	735.37	726.57 743.09	28.08. 23.08.	726.54 743.09 Ö 744.47 F	03.09.1990 22.08.2005 23.08.2005
283	Schnepfau, Bl 30.3.10 A 734.36 1990	0.92	332312		717.75 719.73	718.04 723.55	720.35 722.87	722.18 718.11	724.15 719.16	722.02 717.87	720.49	715.79 729.78	31.12. 18.09.	713.05 730.80	25.08.2003 24.05.1999

Leiblachtal

284	Hörbranz, Bl 40.1.04 418.36 1983	-0.17	327700		403.58 404.65	403.69 404.97	404.25 405.16	405.03 404.83	404.84 404.26	405.19 404.37	404.57	403.40 Ö 406.02	02.01. 05.06.	402.49 408.11	07.01.1986 12.08.2002
285	Hörbranz, Bl 40.1.05 437.90 1983	0.73	327718		408.29 409.26	408.18 409.06	408.31 409.44	408.77 409.48	409.10 409.24	409.42 409.07	408.97	408.15 Ö 409.56	13.02. 16.10.	407.93 411.31	27.05.1991 18.11.2002
286	Hörbranz, Bl 40.1.06 410.55 1983	0.85	327726		404.93 404.99	404.91 405.38	405.21 405.44	405.62 405.33	405.40 405.01	405.44 405.14	405.23	404.74 405.85	13.02. 05.06.	403.67 406.80	28.10.1985 12.08.2002
287	Hörbranz, Bl 40.1.07 A 430.51 1994	0.90 03.12.2001	327767	D	416.78 417.38 I	416.72 417.33	416.81 417.50	417.10 417.57	417.20 I 417.45	417.47 I 417.34	417.22 I	416.19 417.64	02.06. 06.01.	415.91 Ö 417.92	05.10.2003 01.12.2002
288	Hörbranz, Bl 40.1.08 427.39 1984	0.33	327742		425.31 425.00	425.21 425.55	425.45 425.23	425.41 425.27	425.52 425.22	425.26 425.25	425.31	424.90 425.73	24.07. 28.08.	424.75 Ö 426.59	10.12.1984 01.07.1991
289	Hörbranz, Bl 40.1.09 A 468.87 1998	0.92 03.12.2001	327775		462.34 462.29	462.42 463.48	462.48 463.42	463.44 463.36	463.53 462.90	462.83 463.31	462.99	462.07 Ö 464.46	13.03. 28.08.	460.66 Ö 465.27 B	16.08.2004 03.12.2001
290	Lochau, Bl 40.1.02 399.00 1983	0.72	327684		396.23 396.42	396.26 396.63	396.41 396.64	396.57 396.49	396.58 396.32	396.58 396.40	396.46	396.14 396.92	06.02. 11.09.	394.01 397.64	08.02.1993 24.05.1999

Monats- und Jahresmittel der Grundwasserstände mit Extremwerten (Hauptwerte)

- Grundwasserstände m ü.A. -

Nr.	Messstelle		EDV-Messstellennummer		Mittel in m ü.A.							Niederster und höchster beobachteter Grundwasserstand sowie allenfalls höchster beobachteter Überflutungswasserstand			
	Messpunkt m ü.A. / m ü.G.		beeinflusst / artesisch/gespannt	Messgerät	I / VII	II / VIII	III / IX	IV / X	V / XI	VI / XII	Jahr	im Berichtsjahr		vor dem Berichtsjahr	
	Beobachtungsbeginn	unverändert seit										m ü.A.	Datum	m ü.A.	Datum
291	Lochau, Bl 40.1.03 416.73 1983	0.82	327692		404.93 405.72	404.83 406.80	405.53 406.50	406.56 406.35	406.39 405.53	406.39 405.51	405.93	404.55 407.31	13.02. 07.08.	403.53 409.33	30.10.1995 12.08.2002
	DONAUGEBIET OBERHALB DES INN														
	Kleinwalsertal														
292	Mittelberg, Bl 90.1.01 1215.10 1999	0.87	347443		1210.46 1210.21	1210.43 1210.71	1210.50 1210.79	1210.63 1210.73	1210.72 1210.66	1210.65 1210.65	1210.60	1210.09 1210.90	17.07. 04.09.	1209.99 1212.34	15.02.1999 07.08.2000
293	Mittelberg, Bl 90.1.02 1159.93 1999	0.88	347435		1138.35 1138.05	1138.31 1139.08	1138.46 1139.23	1138.73 1139.09	1138.83 1138.92	1138.71 1138.90	1138.72	1137.89 1139.36	17.07. 28.08.	1137.03 1145.32	15.02.1999 07.08.2000
294	Mittelberg, Bl 90.1.03 1147.33 1999	0.85	347468		1130.81 1131.14	1131.07 1131.98	1131.11 1132.08	1131.12 1131.96	1131.20 1131.86	1131.16 1131.87	1131.45	1130.74 1132.22	30.01. 28.08.	1130.62 1133.39	07.03.2005 07.08.2000
	Lecher Becken														
295	Lech, Bl 80.1.02 1426.89 2001	0.96	347328 4	D	1425.48	1425.49	1425.56	1426.01	1426.31			1425.46 Ö 1426.67	14.02. 28.05.	1425.22 1426.45	05.03.2001 04.05.2005
296	Lech, Bl 80.1.03 1449.22 2001	1.37	347336	D	1446.01 1446.09	1446.00 1446.16	1446.03 1446.11	1446.21 1446.06	1446.29 1446.11	1446.23 1446.03	1446.11	1445.93 1446.74	02.02. 28.05.	1445.97 1447.80	11.02.2005 23.08.2005
297	Lech, Bl 80.1.04 1485.63 2001	1.00	347344	D	1483.11	1483.10	1483.12	1483.32	1483.16	1483.04		1482.79 1483.44 Ö	02.12. 28.04.	1482.69 1484.57	29.11.2004 23.08.2005
298	Lech, Bl 80.1.05 1530.22 2001	1.03	347351	D	1520.29 1520.45	1520.28 1520.62	1520.34 1520.56	1520.58 1520.47	1520.65 1520.48	1520.61 1520.39	1520.48	1520.19 1520.96	08.02. 29.05.	1520.13 1521.58	25.01.2002 23.08.2005
	Oberes Lechtal														
299	Bach-Schönau, Bl 3 1073.97 1995	1.07	346114	D	1060.37 1071.25	1060.74 1071.23	1059.68 1071.39	1066.35 1070.86	1071.27 1070.75	1072.02 1070.43	1068.06	1058.01 1072.90	14.03. 23.08.	1051.90 1072.61	18.03.1996 24.05.1999
300	Elbigenalp, Bl 1 1025.42 2000	0.90	346569	D	1022.28	1022.43	1022.33	1022.47 1022.18	1022.69 1022.23	1022.63 1022.09		1021.30 1023.16 Ö	03.01. 29.05.	1021.13 Ö 1023.71 Ö	17.01.2002 23.08.2005
301	Elmen, Bl 2 974.16 2003	1.10	342386	D	968.97 969.76	969.07 970.02	969.31 969.95	970.29 969.72	970.52 969.73	970.48 969.52	969.78	968.15 971.44 Ö	28.02. 29.05.	968.06 Ö 972.05	14.03.2005 23.08.2005
302	Elmen, Bl 4 977.92 2003	1.10	342402	D	968.09 969.29	968.25 969.54	968.61 969.49	969.71 969.21	969.99 969.22	969.97 968.98	969.20	967.52 970.98 Ö	15.03. 30.05.	967.23 972.42 Ö	29.08.2003 23.08.2005
	Unteres Lechtal														
303	Breitenwang, Bl 2 850.33 1993	0.80	370148		841.15 842.46	841.32	841.99 842.63	843.15 842.20	842.94 841.96	842.90 841.87	842.24	841.07 843.30	09.01. 18.04.	841.14 844.23	31.12.2005 29.08.2005
304	Ehenbichl, Bl 4 857.96 1990	0.90	334839		854.41 854.79	854.43 854.89	854.54 854.86	854.99 854.72	855.18 854.74	855.07 854.63	854.77	854.33 855.50	06.03. 30.05.	854.17 857.09	22.01.2001 23.08.2005
305	Ehenbichl, Bl 22 871.86 1990	0.90	370098		868.46 868.76	868.53 868.98	868.71 868.91	869.30 868.69	869.47 868.72	869.44 868.52	868.88	868.15 869.72 Ö	30.07. 18.06.	867.31 870.96	08.08.1994 23.08.2005
306	Elmen, Bl 1 955.70 1*) 2003	0.90	342287	D	952.02 952.94	952.08 953.09	952.28	952.90	953.25			951.98 953.79 Ö	10.01. 07.08.	951.79 Ö 954.27	27.08.2003 22.08.2005
307	Elmen, Bl 3 950.87 2003	1.00	342303		946.83 I	946.92 I 947.75	947.11	947.68	948.12	948.10		946.82 Ö 948.44	02.02. 18.05.	946.82 949.87	10.03.2005 23.08.2005
308	Forchach, Bl 2 921.96 1988	1.10	334268	D	916.37 918.11	916.77 918.73	917.22 918.83	918.32 918.45	918.98 918.46	919.26 918.16	918.14	915.68 919.94 Ö	05.08. 29.05.	915.08 920.58 Ö	22.08.2003 23.08.2005
309	Forchach, Bl 4 908.47 1988	1.00	334284		903.68	903.87	903.79	903.62	904.42 903.69	904.19 903.52		903.45 905.04	31.12. 29.05.	903.37 906.00	14.03.2005 23.08.2005
310	Forchach, Bl 6 907.32 1988	1.05	334359		901.08 901.53	901.16 901.70	901.40 901.66	901.81 901.49	902.16 901.56	902.02 901.40	901.58	901.05 902.73	16.01. 29.05.	901.12 903.65	26.12.2005 23.11.1992

1*) Datenlücke wegen defektem Datensammler

Monats- und Jahresmittel der Grundwasserstände mit Extremwerten (Hauptwerte)

- Grundwasserstände m ü.A. -

Nr.	Messstelle		EDV-Messstellennummer	Messgerät	Mittel in m ü.A.							Niederster und höchster beobachteter Grundwasserstand sowie allenfalls höchster beobachteter Überflutungswasserstand			
	Messpunkt m ü.A. / m ü.G.		beeinflusst / artesisch/gespannt		I	II	III	IV	V	VI	Jahr	im Berichtsjahr		vor dem Berichtsjahr	
	Beobachtungsbeginn	unverändert seit			VII	VIII	IX	X	XI	XII		m ü.A.	Datum	m ü.A.	Datum
311	Forchach, Bl 10 895.09 1988	1.10	334375		890.40 890.95	890.46 891.01	890.61 890.91	890.91 890.80	891.16 890.84	891.15 890.74	890.83	890.39 Ö 891.63	30.01. 29.05.	890.25 892.27	17.02.2003 23.11.1992
312	Höfen, Bl 1 857.10 1988	1.05	334243	D	854.00 854.51	854.04 854.77	854.27 854.67	854.79 854.49	855.02 854.51	854.89 854.36	854.53	853.98 Ö 856.05	28.01. 23.08.	853.87 856.78 Ö 856.78 F	22.01.2001 23.08.2005 23.08.2005
313	Höfen, Bl 5 863.71 2001	0.90	346718	D	859.22 859.91	859.25 860.14	859.48 860.00	859.98 859.83	860.45 859.87	860.28 859.72	859.85	859.19 862.81	06.02. 23.08.	859.15 Ö 862.90 862.90 F	17.02.2003 23.08.2005 23.08.2005
314	Lechaschau, Bl 3 853.57 1990	1.00	334300		842.63 842.85	842.67 843.00	842.86	843.30 842.80	843.29	843.24 842.72		842.62 Ö 843.66	30.01. 03.04.	842.54 I Ö 844.78	22.01.1990 22.05.1999
315	Lechaschau, Bl 5 844.69 1990	0.90	334847		840.56 840.87	840.56 841.05	840.73 840.82	841.13 840.72	841.58 840.67	841.25 840.65	840.88	840.55 Ö 842.21	23.01. 29.05.	840.48 843.60	14.01.2002 23.08.2005
316	Lechaschau, Bl 7 842.77 2001	0.90	346577		839.62 839.86	839.65 840.07	839.80 839.87	840.10 839.74	840.31 839.77	840.19 839.62	839.88	839.60 Ö 840.83	18.12. 29.05.	839.52 841.85	21.01.2002 23.08.2005
317	Reutte, Bl 2 850.17 1990	0.80	334763		838.06	838.25		837.94	838.48	838.43 837.80		837.70 838.59	06.11. 29.05.	837.62 840.21	29.01.2001 24.05.1999
318	Reutte, Bl 4 857.35 1989	0.70	370122			843.62	843.84 844.00	844.37 843.79	844.29 843.80	843.68		843.56 844.81	09.01. 03.04.	843.35 846.45	29.07.2002 24.05.1999
319	Reutte, Bl 8 839.36 1988	0.00	370130		836.84 837.06	836.85 837.35	837.01 837.05	837.33 836.91	837.60 836.86	837.37 836.78	837.08	836.76 Ö 837.96	25.12. 29.05.	836.60 838.08	22.01.2001 07.08.2000
320	Reutte, Bl 12 846.39 1992	1.05	339473	D	841.98 842.26	841.98 842.56	842.14 842.31	842.49 842.11	842.90 842.16	842.77 842.03	842.31	841.80 845.15	27.08. 23.08.	841.74 845.14	30.08.2001 23.08.2005
321	Reutte, Bl 14 850.55 1992	0.90	339457		838.11 I 838.47	838.13 838.69	838.29 I 838.66	838.95 838.34	838.91 838.19	838.88 838.13	838.48 I	838.09 Ö 839.18	04.12. 03.04.	837.97 841.19	29.01.2001 25.05.1999
322	Reutte, Bl 20 839.23 2003	0.50	342014		835.99 836.14	835.99 836.29	836.13 836.11	836.34 835.98 I	836.45 836.07	836.39 836.04	836.16 I	835.88 Ö 836.79	19.10. 29.05.	835.96 Ö 838.43	03.01.2005 23.08.2005
323	Reutte, Bl 22 849.89 2005	1.00	342816	D	841.91 841.63	841.99 842.48	842.21 842.20	842.76 841.51	842.70 841.25	842.34 841.06	842.00	840.67 845.99	31.12. 24.08.	841.37 846.05 Ö	26.12.2005 23.08.2005
324	Reutte, Blt 16 846.95 1992	1.60	339432		837.19 837.47	837.20 837.62	837.40 837.55 I	837.75 837.33	837.81 837.29	837.75 837.24	837.47 I	837.16 838.00	13.02. 29.05.	837.08 839.34	09.12.1997 23.08.2005
325	Weißenbach, Bl 1 889.68 1990	1.15	334813	D	884.41 884.89	884.45 885.04	884.65 884.88	884.98 884.77	885.19 884.76	885.24 884.63	884.83	884.36 886.94	31.01. 23.08.	884.36 Ö 886.96 Ö	31.01.2005 23.08.2005
326	Weißenbach, Bl 3 871.50 1988	1.05	334334		865.62 865.97	865.66 866.12	865.86 866.04	865.90	866.56 865.94	866.45 865.80	866.00	865.59 867.17	30.01. 29.05.	864.88 868.29	03.09.1990 23.08.2005

Tannheimertal

327	Grän, Bl 1 1111.37 2004	1.00	342717		1109.06 1109.23	1109.06 1109.80	1109.34 1109.84	1109.87 1109.48	1109.82 1109.45	1109.70 1109.27	1109.49	1109.00 1109.89 Ö	13.02. 29.05.	1109.06 1109.99 Ö	19.12.2005 27.03.2005
328	Tannheim, Bl 3 1098.42 2004	1.00	342691		1089.84 1090.74	1089.85 1091.42	1091.40 1091.97	1092.68 1091.12	1091.78 1091.12	1091.56 1090.59	1091.17	1089.63 1093.62	13.02. 03.04.	1089.62 1092.98	14.03.2005 28.03.2005
329	Tannheim-Berg, Bl 4 1095.32 2005	1.00	342642	D	1089.93 1090.86	1089.93 1091.76	1091.44 1092.07	1092.68 1091.28	1091.24	1091.75 1090.68	1091.25	1089.70 Ö 1094.32	16.02. 23.08.	1089.61 Ö 1094.38 Ö 1094.38 F	16.03.2005 23.08.2005 23.08.2005
330	Tannheim-Innerg., Bl 1 1103.63 2004	1.00	342659	D	1100.66	1101.22		1102.13 1100.83	1101.29 1100.91	1101.05 1100.62		1100.48 Ö 1102.76	01.01. 02.04.	1100.44 Ö 1103.03 1103.03 F	31.12.2005 23.08.2005 23.08.2005
331	Tannheim-Innerg., Bl 2 1101.43 2005	1.00	342675 4	D	1098.34 1098.01	1098.74 1099.50	1099.85 1099.83	1100.21 1098.97	1099.26 1099.08	1099.21 1098.82	1099.15	1097.11 1100.91	30.11. 31.03.	1096.95 Ö 1101.09 Ö 1101.09 F	19.12.2005 23.08.2005 23.08.2005
332	Tannheim-Kienzen, Bl 5 1091.08 2004	1.00	342667		1087.17 1088.05	1087.22 1088.73	1088.46 1089.06	1089.55 1088.33	1089.11 1088.38	1088.81 1087.89	1088.40	1086.98 1090.00	13.02. 03.04.	1086.81 1089.75	14.03.2005 27.03.2005

Monats- und Jahresmittel der Grundwasserstände mit Extremwerten (Hauptwerte)

- Grundwasserstände m ü.A. -

Nr.	Messstelle		EDV-Messstellennummer	Messgerät	Mittel in m ü.A.							Niederster und höchster beobachteter Grundwasserstand sowie allenfalls höchster beobachteter Überflutungswasserstand			
	Messpunkt m ü.A. / m ü.G.		beeinflusst / artesisch/gespannt		I / VII	II / VIII	III / IX	IV / X	V / XI	VI / XII	Jahr	im Berichtsjahr		vor dem Berichtsjahr	
	Beobachtungsbeginn	unverändert seit										m ü.A.	Datum	m ü.A.	Datum
	Unteres Vilstal														
333	Vils, Bl 1 816.70 1992	0.90	339606	D	810.66 810.90	810.70 811.15	811.20 811.21	811.88 811.00	811.56 810.81	811.24 810.67	811.08	810.59 Ö 813.34	31.12. 07.08.	810.52 813.98 Ö	15.11.1999 23.08.2005
334	Vils, Bl 3 811.89 1992	0.90	339580		808.01 808.08	808.09 808.27	808.19 808.28	808.57 808.12	808.42 808.11	808.25 808.03	808.20	807.91 808.75 Ö	09.01. 03.04.	807.62 809.70	09.08.1999 12.08.2002
335	Vils, Bl 5 815.33 1994	0.70	342048		811.07 811.12	811.34 811.47	811.72 811.48	812.00 811.27	811.58 811.01	811.37 811.08	811.37	810.82 812.62	06.11. 01.05.	810.45 Ö 813.43	06.11.1995 07.08.2000
	Fernpass														
336	Biberwier, Bl 1(KB4) 1074.12 2005	1.00	342824	D	1059.35 1064.39	1058.66 1064.56	1058.41 1063.55	1063.50 1062.15	1066.66 1060.99	1066.29 1060.26	1062.41	1058.30 Ö 1067.45	26.03. 22.05.		
	Ehrwalder Becken														
337	Ehrwald, Bl 1 965.26 2002	1.10	342071	D	963.07 963.07	963.13 963.22	963.28 963.13	963.39 963.09	963.27 963.20	963.28 963.10	963.19	962.88 Ö 963.53 Ö	31.07. 05.04.	962.73 963.51 Ö	22.07.2003 25.08.2005
	Seefelder Becken														
338	Reith b.Seefeld, Bl 3 1180.52 2001	0.90	346940	D	1177.45 1178.19	1177.39 1178.33	1178.03 1178.15	1178.82 1177.94	1178.54 1177.95	1178.37 1177.80	1178.08	1177.29 Ö 1179.40	17.02. 29.03.	1177.49 Ö 1179.51	14.12.2005 23.08.2005
339	Reith b.Seefeld, TBl 2 1180.04 2001	1.00	346627 1 2	D	1176.44 1177.28	1176.34 1177.29	1176.53 1177.15	1178.06 1176.91	1177.60 1176.84	1177.42 1176.72	1177.05	1176.31 Ö 1178.25 Ö	17.03. 04.04.	1176.50 1178.73 Ö	31.12.2005 24.08.2005
340	Seefeld, Bl 1 1183.01 2001	0.60	346601	D	1180.93 1181.17	1180.94 1181.22	1181.07 1181.07	1181.74 1180.98	1181.32 1180.97	1181.25 1180.94	1181.13	1180.87 1182.41	04.01. 20.03.	1180.86 1182.41 Ö 1182.49 F	01.02.2005 20.03.2002 23.08.2005
	Scharnitzer Becken														
341	Scharnitz, Bl 3 965.16 1987	0.85	330837	D	954.87 962.03	953.10 961.25	951.89 960.56	956.87 959.37	962.47 957.64	962.99 956.12	958.29	948.64 963.69	16.03. 22.05.	945.74 964.32 964.52 F	13.02.1995 12.06.1999 03.06.1999
	Leutascher Becken														
342	Leutasch-Arn, Bl 3 1092.30 1984	1.00	330241	D	1075.70 1086.36	1074.12 1087.07	1073.49 1084.90	1084.64 1080.37	1088.57 1077.97	1088.10 1076.86	1081.55	1071.89 1091.02	14.03. 24.08.	1071.22 1091.00 Ö	02.03.1987 24.08.2005
343	Leutasch-Gasse, Bl 7 1105.82 1986	1.00	330746		1078.02 I 1088.71	1076.31 1089.36	1075.65 1087.56	1086.24 1083.24	1091.00 1080.38	1090.49 1079.04	1083.87 I	1075.02 1091.17	13.03. 22.05.	1072.62 1096.86	04.03.1991 24.05.1999
	Achental														
344	Maurach, Bl 2 931.90 1*) 2002	0.90	347005 1	D	912.92 918.77	912.30 918.56	911.75 918.38	917.66	917.86	919.71 917.21		911.64 Ö 919.86 Ö	27.03. 11.06.	911.91 Ö 922.22 Ö	17.03.2005 27.08.2005
	INNGEBIET OBERHALB DER SALZACH														
	Oberes Gericht														
345	Pfunds, Bl 2 (005) 952.00 1988	1.00	342410	D	946.16 947.39	946.49 946.93	946.54 946.60	946.55 946.17	946.99 945.79	947.39 945.51	946.54	945.16 Ö 947.86 Ö	31.12. 29.06.	945.46 948.81	04.01.1993 30.06.1997
346	Pfunds-Birkach, Bl 1 (016) 947.66 1982	0.80	342394	D	940.80 941.68	940.91 941.33	940.83 941.19	940.95 940.87	941.55 940.65	941.85 940.45	941.10	940.16 Ö 942.59	31.12. 29.06.	940.23 943.73	07.05.1991 06.08.1985
347	Pfunds-Birkach, Bl 6 (038) 947.09 1986	0.60	342451	D	940.82 941.81	941.02 941.41	941.00 941.24	941.08 940.90	941.57 940.68	941.93 940.50	941.18	940.18 Ö 942.63	31.12. 29.06.	940.28 943.39	08.05.1991 17.06.1991

1*) durch nahegelegenen Tiefbrunnen beeinflusst

Monats- und Jahresmittel der Grundwasserstände mit Extremwerten (Hauptwerte)

- Grundwasserstände m ü.A. -

Nr.	Messstelle		EDV-Messstellennummer	Messgerät	Mittel in m ü.A.							Niederster und höchster beobachteter Grundwasserstand sowie allenfalls höchster beobachteter Überflutungswasserstand			
	Messpunkt m ü.A. / m ü.G.		beeinflusst / artesisch/gespannt		I	II	III	IV	V	VI	Jahr	im Berichtsjahr		vor dem Berichtsjahr	
	Beobachtungsbeginn	unverändert seit			VII	VIII	IX	X	XI	XII		m ü.A.	Datum	m ü.A.	Datum
348	Pfunds-Birkach, Bl 8 (014) 947.82 1982	0.00	342477	D	941.48	941.14	940.95	940.63	941.25 940.40	941.57 940.22		939.94 Ö 942.06 Ö	31.12. 29.06.	940.06 Ö 943.77	31.12.2005 09.06.1983
349	Pfunds-Schönegg, Bl 7 (025) 932.96 1982	1.33	342469	D	927.82 928.61	927.86 928.35	927.83 928.26	927.99 928.08	928.56 927.96	928.79 927.82		927.53 Ö 929.37 Ö	13.03. 29.06.	927.51 Ö 929.73 Ö	30.12.2005 09.07.2004
350	Pfunds-Schönegg, Bl 9 (027) 933.49 1999	1.00	342485	D	927.69 928.43	927.73 928.16	927.75 928.07	927.78 927.87	928.37 927.76	928.61 927.62		927.37 Ö 929.10 Ö	30.12. 20.05.	927.40 Ö 929.50 Ö	01.01.2004 10.07.2004
351	Prutz, Bl 1 (110) 860.87 1981	1.25	342311	D	857.86 858.54	857.88 858.37	857.89 858.20	857.79 858.10	858.17 857.96	858.45 857.76	858.08	857.13 859.11	12.01. 30.06.	857.08 Ö 859.38	28.12.1997 17.06.1991
352	Prutz, Bl 2 (100) 866.46 1981	2.15	342295	D	862.23 863.07	862.27 862.85	862.30 862.62	862.34 862.50	862.92 862.33	863.02 862.21	862.56	862.11 Ö 863.45 Ö	31.12. 04.05.	862.11 Ö 863.93 Ö	05.01.2004 21.07.1987
353	Prutz, Bl 4 (104) 863.43 1981	1.96	342337	D	859.05 859.49	859.06 859.47	859.04 859.29	859.03 859.21	859.43 859.06	859.57 858.94	859.22	858.82 Ö 859.95 Ö	25.12. 19.06.	858.60 860.80	27.02.1984 19.07.1987
354	Prutz, Bl 6 (102) 862.67 1981	0.80	342345	D	859.30 859.85	859.31 859.81	859.33 859.61	859.30 859.52	859.63 859.34	859.85 859.21	859.51	859.06 Ö 860.09 Ö	31.12. 20.06.	858.88 Ö 860.72	03.01.1998 13.08.2000
355	Ried im Oberinntal, Bl 1 (033) 876.65 1987	1.20	342519	D	871.47 872.06	871.57 871.85	871.61 871.74	871.66 871.60	871.97 871.49	872.12 871.42	868.60	871.29 Ö 872.38	30.12. 14.06.	871.24 872.96	06.05.1991 30.06.1997
356	Ried im Oberinntal, Bl 3 (034) 880.43 1982	0.90	342527	D	872.61 873.22	872.74 873.03	872.90	872.87 872.77	873.10 872.65	873.21 872.59		872.50 Ö 873.34	31.12. 14.06.	872.53 873.91	06.05.1991 06.07.1987
	Paznauntal														
357	Ischgl-Mathon, Bl 2 1420.26 2003	0.80	342246	D	1416.35 1415.70	1416.07 1415.87	1416.30 1415.32	1416.83	1417.01	1416.97		1413.99 1419.46	28.10. 23.08.	1413.61 Ö 1418.80	16.12.2004 23.08.2005
	Gurgltal														
358	Nassereith, Bl 1 844.72 2001	0.90	370239		832.92 834.79	832.54 834.47	832.43 834.51	834.00 834.18	835.22 833.83	835.52 833.50	834.00	832.27 835.68	20.03. 06.06.	832.29 835.62	14.03.2005 05.09.2005
359	Nassereith, Bl 4 843.59 2002	0.90	342139	D	832.80 834.81	832.43 834.47	832.33 834.50	833.95 834.10	835.37 833.72	835.72 833.38	833.97	832.15 835.91 Ö	14.03. 05.06.	832.17 Ö 835.83 Ö	16.03.2005 06.09.2005
360	Tarrenz, Bl 1 784.56 2001	1.00	346593 2	D	783.40 783.51	783.44 783.51	783.60 783.50	783.74 783.49	783.55 783.48	783.53 783.49	783.52	783.38 784.43	09.08. 01.04.	783.38 784.43 Ö	17.01.2005 23.08.2005
	Pitztal														
361	Pitztal - Stillebach, Bl 2 1408.80 1998	0.80	346387		1407.14 1407.74	1407.06 1407.70	1407.04 1407.55	1407.58 1407.38	1407.91 1407.27	1407.85 1407.19	1407.46	1407.01 1408.00	20.03. 29.05.	1407.00 Ö 1408.01	07.03.2005 24.04.2000
	Ötztal														
362	Längenfeld, Bl 2 1164.84 2003	0.80	342634	D	1162.31 1162.46		1162.38	1162.54	1162.48 1162.32	1162.46 1162.34	1162.74	1162.25 1162.77 Ö	01.03. 31.03.	1162.23 Ö 1162.84 Ö	06.03.2005 23.08.2005
363	Längenfeld-Espan, Bl 4 1155.40 2003	0.90	342600	D	1151.62 1152.43	1151.52 1152.28	1151.49 1152.12	1152.22 1151.95	1152.14 1151.75	1152.23 1151.61	1151.95	1151.45 Ö 1152.47 Ö	23.03. 04.08.	1151.43 Ö 1153.11	12.03.2005 21.03.2005
364	Längenfeld-Espan, Bl 6 1157.73 2003	0.80	342626	D	1153.57 1154.07	1153.45 1154.03	1153.44 1153.93	1154.00 1153.80	1154.06 1153.65	1154.04 1153.53	1153.80	1153.35 1154.29	01.03. 31.08.	1153.31 Ö 1154.35 Ö	12.03.2005 04.09.2005
365	Längenfeld-Oberried, Bl 1 1163.63 2003	1.00	342618	D	1160.10 1160.45	1159.97 1160.46	1159.99 1160.39	1160.86 1160.30	1160.62 1160.18	1160.49 1160.11	1160.33	1159.85 1161.20 Ö	01.03. 03.04.	1159.79 1161.25 Ö	16.03.2005 23.08.2005
366	Umhausen, Bl 6 1055.80 1996	0.90	346320		1028.96 1039.32	1028.90 1038.18	1028.64 1033.85	1033.18 1030.48	1036.33 1029.07	1037.11 1028.61	1032.76	1027.79 1042.22	30.10. 31.07.	1018.01 1043.93	15.02.1999 25.05.1999
367	Umhausen-Neudorf, Bl 8 1002.26 1996	0.75	346296		973.86 975.79	973.73 975.47	973.63 975.00	974.49 974.41	975.02 973.99	975.50 973.87	974.57	973.56 975.86	20.03. 10.07.	972.83 975.66	01.03.1999 08.09.1997

Monats- und Jahresmittel der Grundwasserstände mit Extremwerten (Hauptwerte)

- Grundwasserstände m ü.A. -

Nr.	Messstelle		EDV-Mess-stellen-nummer	Messgerät	Mittel in m ü.A.							Niederster und höchster beobachteter Grundwasserstand sowie allenfalls höchster beobachteter Überflutungswasserstand			
	Messpunkt m ü.A. / m ü.G.		beeinflusst / artesisch/gespannt		I / VII	II / VIII	III / IX	IV / X	V / XI	VI / XII	Jahr	im Berichtsjahr		vor dem Berichtsjahr	
	Beobachtungsbeginn	unverändert seit										m ü.A.	Datum	m ü.A.	Datum
368	Umhausen-Tumpen, Bl 2 (KBT1) 927.23 1996	0.80	346239	D	913.06 913.46	912.90 913.56	912.75 913.60	912.68 913.58	912.88 913.49	913.25 913.36	913.22	912.62 Ö 917.66	30.04. 31.07.	912.63 Ö 917.66	28.05.2005 31.07.2001
369	Umhausen-Tumpen, Bl10 (KBT2) 924.60 2002	0.90	342220		905.90 914.44	905.04 912.68	904.48 911.91	905.74 909.78	911.21 907.77	914.81 906.39	909.20	904.32 915.52	20.03. 03.07.	903.88 917.07	21.03.2005 17.06.2002
	Oberinntal														
370	Flaurling, Bl 2 610.49 2001	0.90	346684	D	606.49 607.54	606.52 607.24	606.56 607.04	606.69 606.82	607.22 606.61	607.55 606.47	606.90	606.36 Ö 608.12	30.12. 24.06.	606.38 Ö 608.22	31.12.2005 20.06.2002
371	Imst, Bl 4 716.18 2000	0.00	346510		711.68 712.44	711.65 712.25	711.70 712.07	711.91 711.94	712.44 711.76	712.57 711.70	712.01	711.60 712.88	13.02. 26.06.	711.54 713.34 I	17.01.2000 02.07.2001
372	Imst, Bl 8 (192) 715.95 2000	0.90	346502	D	712.05 712.89	712.03 712.71	712.11 712.52	712.36 712.36	712.82 712.20	713.03 712.08	712.43	711.96 Ö 713.57	31.12. 25.08.	711.96 713.74 Ö	28.12.2004 24.08.2005
373	Imst, Bl 10 (Ara) 714.11 2000	-1.00	346528	D	711.35 712.06	711.32 711.90	711.35 711.72	711.58 711.57	712.04 711.42	712.23 711.31	711.66	711.19 Ö 712.49	30.12. 23.06.	711.06 712.93	02.01.2000 24.08.2005
374	Inzing, Bl 2 599.62 1987	1.02	330910	D	596.20 597.27	596.23 596.97	596.25 596.76	596.41 596.54	596.98 596.33	597.33 596.17	596.62	596.03 Ö 597.92 Ö	30.12. 30.06.	596.06 598.58 Ö	31.12.2005 23.08.2005
375	Inzing, Bl 4 598.37 1987	0.90	330928		595.38 596.35	595.41 596.16	595.48 595.93	595.63 595.74	596.12 595.54	596.33 595.40	595.79	595.33 596.62	31.12. 26.06.	595.16 597.47	05.01.1998 22.08.2005
376	Inzing, Bl 6 598.52 1987	0.95	334367		594.87 595.82	594.82 595.59	594.88 595.40	595.08 595.14	595.69 594.96	595.92 594.79	595.25	594.75 596.32	11.12. 26.06.	594.78 Ö 597.13	18.03.1996 20.07.1987
377	Mils-Au, Bl 1 (122) 729.42 2001	1.00	346700	D	725.02 726.02	724.89 725.74	724.95 725.52	725.39 725.35	725.86 725.23	726.14 725.08	725.44	724.83 726.53 Ö	13.03. 30.06.	724.82 728.42	07.02.2005 23.08.2005
378	Mils-Au, Bl 3 (127) 726.83 2001	0.90	346726		722.56 723.22	722.45 723.05	722.51 722.91	722.82 722.78	723.23 722.69	723.33 722.61	722.85	722.41 723.63	06.03. 26.06.	722.38 Ö 723.73	07.02.2005 25.08.2005
379	Mötz, Bl 5 (Im905) 647.53 1987	1.15	346056	D	640.73 641.93	640.73 641.55	640.73 641.33	640.96 641.05	641.66 640.82	642.01 640.63	641.18	640.41 Ö 642.66 Ö	30.12. 29.06.	640.45 Ö 643.74 Ö	27.12.2003 03.06.1999
380	Oberhofen, Bl 2 619.32 1989	0.80	334698		613.42 614.59	613.46 614.31	613.47 614.05	613.77 613.81	614.35 613.61	614.65 613.45	613.91	613.39 Ö 615.07	27.12. 26.06.	613.40 615.52	02.01.1990 31.05.1999
381	Oberhofen, Bl 4 619.66 1989	0.90	334714	D	612.64 613.54	612.68 613.33	612.70 613.16	612.85 612.97	613.27 612.79	613.43 612.66	613.00	612.55 Ö 614.14	31.12. 02.07.	612.57 614.43	31.12.2005 04.06.1999
382	Oberhofen, Bl 6 611.84 1989	0.85	334730		607.79 608.82	607.81 608.61	607.85 608.38	608.14 608.12	608.73 607.97	609.02 607.80	608.26	607.73 609.41	23.01. 26.06.	607.76 Ö 610.99	27.12.1990 23.08.2005
383	Pettnau, Bl 1 606.55 1989	0.90	334433		602.30 603.15	602.37 602.94	602.39 602.79	602.50 602.56	602.96 602.42	603.25 602.30	602.66	602.24 603.42	27.12. 27.06.	602.25 603.80 K	17.01.2000 18.06.1991
384	Pettnau, Bl 3 606.97 2001	0.90	346668		602.74 603.50	602.78 603.31	602.81 603.17	602.89 602.95	603.28 602.82	603.55 602.72	603.05	602.66 Ö 603.76	27.12. 22.06.	602.69 603.91	31.12.2005 03.06.2002
385	Pettnau, Bl 4 602.56 1988	0.90	334516		599.42 600.39	599.37 600.27	599.61 600.10	599.93 599.85	600.31 599.58	599.38	599.83	599.33 600.57	31.12. 03.07.	599.34 601.54	02.01.1990 22.08.2005
386	Pettnau, Bl 12 602.13 1988	0.90	334151		598.66 599.68	598.58 599.54	598.77 599.31	599.07 599.03	599.55 598.78			598.55 599.83	06.02. 03.07.	598.52 600.93	18.03.1996 22.08.2005
387	Pfaffenhofen, Bl 4 (T601) 623.86 1985	0.95	339192		618.17 619.44	618.17 619.09	618.20 618.85	618.48 618.50	619.05 618.32	619.76 618.19	618.69	618.11 620.08	27.12. 26.06.	617.75 620.93	22.04.2002 07.07.1987
388	Polling, Bl 2 607.34 1989	0.90	334649		603.02 604.09	603.18 603.88	603.24 603.67	603.40 603.49	603.88 603.31	604.10 603.18	603.54	602.94 604.47	09.01. 26.06.	603.06 605.30	05.01.2004 29.06.1998
389	Polling, Blt 4 607.27 1991	0.95	339424		603.93 604.94	603.99 604.69	604.02 604.46	604.18 604.27	604.68 604.13	604.96 604.01	604.36	603.89 605.35	09.01. 26.06.	603.95 605.79	17.01.2005 07.08.2000
390	Rietz, Bl 2 (T181) 632.76 1985	0.90	339168		624.32 625.56	624.31 625.23	624.33 625.02	624.63 624.69	625.34 624.49	625.65 624.30	624.83	624.24 626.18	27.12. 26.06.	624.28 Ö 626.75	31.12.1997 07.07.1987
391	Rietz, Bl 4 (T204) 628.41 1981	0.90	339150	D	622.79 624.07	622.80 623.69	622.86 623.52	623.13 623.26	623.76 623.02	624.13 622.83	623.32	622.62 Ö 624.73	30.12. 29.06.	622.67 627.51	29.12.2003 23.08.2005

Monats- und Jahresmittel der Grundwasserstände mit Extremwerten (Hauptwerte)

- Grundwasserstände m ü.A. -

Nr.	Messstelle		EDV-Messstellennummer		Mittel in m ü.A.							Niederster und höchster beobachteter Grundwasserstand sowie allenfalls höchster beobachteter Überflutungswasserstand			
	Messpunkt m ü.A. / Beobachtungsbeginn	Messpunkt m ü.G. / unverändert seit	beeinflusst / artesisch/gespannt	Messgerät	I / VII	II / VIII	III / IX	IV / X	V / XI	VI / XII	Jahr	im Berichtsjahr m ü.A.	im Berichtsjahr Datum	vor dem Berichtsjahr m ü.A.	vor dem Berichtsjahr Datum
392	Rietz, Bl 6 (T202) 628.42 1981	1.00	339184		622.57 623.85	622.57 623.46	622.59 623.22	622.84 622.90	623.55 622.67	623.88 622.51	623.05	622.44 624.40	27.12. 26.06.	622.47 625.03	29.12.2003 07.07.1987
393	Rietz, Bl 8 (T403) 624.65 1981	0.65	339226		620.07 621.24	620.08 620.98	620.06 620.76	620.46 620.42	621.14 620.24	621.46 619.97	620.57	619.93 621.93	27.12. 26.06.	619.74 622.73	04.02.2002 25.08.1987
394	Rietz, Bl 10 (T402) 625.53 1981	1.00	339200		620.43 621.67	620.42 621.33	620.46 621.11	620.77 620.74	621.48 620.54	621.78 620.35	620.93	620.29 622.28	27.12. 26.06.	620.37 Ö 623.02	29.12.2003 07.07.1987
395	Rietz, Bl 12 (T406) 626.17 1985	1.05	339176		620.76 622.02	620.76 621.62	620.80 621.38	621.07 621.07	621.76 620.84	622.06 620.68	621.24	620.62 622.60	27.12. 26.06.	620.68 623.52	29.12.2003 07.07.1987
396	Schönwies, Bl 1 748.15 2001	1.15	346692		734.65 736.35	734.59 735.88	734.59 735.59	735.51 735.39	736.09 735.15	736.67 734.85	735.45	734.45 737.23	13.03. 26.06.	733.94 737.08	29.12.2003 24.06.2002
397	Silz, Bl 12 (St106) 649.94 1985	0.90	339085		639.99 641.33	639.96 640.96	639.97 640.71	640.29 640.40	640.89 640.15	641.26 639.95	640.49	639.85 641.74	31.12. 26.06.	639.93 642.88	29.12.2003 22.07.1987
398	Silz, Bl 16 (Im903) 648.37 1988	0.65	346049		640.93 642.22	640.91 641.88	640.94 641.65	641.21 641.32	641.85 641.09	642.23 TR	641.45	640.87 Ö 642.72	20.02. 26.06.	640.87 643.75	05.01.2004 03.06.1999
399	Silz, Bl 18 (Im902) 648.59 1992	1.25	346023	D	640.99 642.27	640.98 641.93	640.97 641.68	641.21 641.41	641.79 641.14	642.21	641.46	640.87 Ö 642.71 Ö	20.02. 30.06.	640.66 Ö 643.79 Ö	02.01.2004 03.06.1999
400	Stams, Bl 6 (Si401) 640.98 1981	0.85	335000		635.50 636.58	635.41 636.32	635.31 636.10	635.56 635.83	636.25 635.57	636.59 635.30	635.86	635.17 636.98	31.12. 26.06.	635.16 637.41	29.12.2003 12.07.1995
401	Stams, Bl 16 (St452) 637.48 1985	1.10	339119		631.14 632.32	631.12 631.99	631.14 631.80	631.40 631.48	632.08 631.27	632.39 631.09	631.60	631.02 632.88	27.12. 26.06.	631.09 633.84	29.12.2003 21.07.1987
402	Stams, Bl 18 (St451) 641.73 1985	1.05	339093		631.20 632.48	631.19 632.07	631.19 631.86	631.43 631.57	632.12 631.31	632.44 631.15	631.67	631.07 632.98	27.12. 26.06.	631.13 633.78	29.12.2003 21.07.1987
403	Stams, Bl 22 (T121) 633.97 2001	1.00	342055		627.60 628.75	627.58 628.44	627.61 628.26	627.91 627.92	628.60 627.75	628.86 627.57	628.07	627.52 629.36	27.12. 26.06.	627.57 Ö 629.79	12.01.2004 02.07.2001
404	Telfs, Bl 1 621.12 1989	0.90	334672		616.44 617.73	616.48 617.35	616.46 617.12	616.72 616.85	617.39 616.62	617.73 616.48	616.95	616.40 618.23	31.12. 26.06.	616.38 619.12	01.01.1990 04.06.1999
405	Telfs, Bl 3 619.25 1990	1.10	334607	S	614.20 615.39	614.22 615.05	614.24 614.82	614.47 614.58	615.07 614.34	615.42 614.18	614.67	614.05 615.93	13.03. 30.06.	614.04 616.78	01.01.1990 03.06.1999
406	Telfs, Bl 11 (T603) 623.41 1985	0.75	339267		617.96 619.23	617.95 618.95	617.98 618.78	618.24 618.36	618.98 618.09	619.32 617.96	618.48	617.90 Ö 619.82	27.12. 26.06.	617.91 I 620.53	31.12.1997 07.07.1987
407	Telfs, Blt 7 621.39 1990	1.13	334938		616.00 617.27	616.05 616.89	616.08 616.67	616.30 616.38	616.97 616.15	617.37 616.03	616.51	615.94 617.88	27.12. 26.06.	615.75 618.59	20.01.1992 04.06.1999
408	Telfs-Moos, Bl 5 618.27 1989	0.90	334623		614.64 615.86	614.70 615.50	614.71 615.30	614.97 615.04	615.56 614.81	615.80 614.69	615.14	614.60 616.09	31.12. 03.07.	614.62 617.05	15.01.1990 04.06.1999
409	Zams, Bl 1 757.86 2002	0.80	342063		747.43 748.00	747.44 747.82	747.51 747.71	747.76 747.54	748.30 747.47	748.45 747.42	747.74	747.40 748.94	27.12. 19.06.	747.34 749.07	07.03.2005 24.06.2002
410	Zams, Bl 2 754.73 2002	0.91	342212	D	749.99 750.64	749.98 750.31	750.04 750.16	750.26 749.99	750.68 749.93	750.90 749.87	750.23	749.64 753.82	28.02. 23.08.	749.67 751.74 Ö	05.02.2005 23.08.2005
411	Zams, Bl 4 767.81 2006	0.80	342733	D	759.73	759.02	758.15	757.52	759.13 757.05	759.84 756.74		756.68 Ö 760.34 Ö	30.12. 30.06.		
412	Zams, Bl 8 773.25 2006	0.90	342758		758.68	757.92	757.07	756.46	757.73 756.02	758.57 755.69		755.62 759.06	31.12. 03.07.		
413	Zirl, Bl 1 597.96 1984	0.75	330423	D	594.67 595.77	594.69 595.43	594.71 595.23	594.87 595.00	595.50 594.80	595.87 594.67	595.10	594.49 596.50 Ö	23.01. 30.06.	594.42 Ö 597.21 Ö	02.01.2005 23.08.2005
414	Zirl, Bl 2 596.34 1987	0.90	330936		593.46 594.28	593.52 594.24	593.77 594.02	594.05 593.81	594.29 593.60			593.43 594.39	16.01. 03.07.	593.32 595.42	08.02.1999 22.08.2005
415	Zirl, Bl 4 595.03 1995	0.80	346338		591.50 592.53	591.43 592.47	591.66 592.16	591.96 591.88	592.40 591.58			591.34 592.65	31.12. 03.07.	591.35 593.83	28.01.2002 22.08.2005
416	Zirl, Bl 5 598.92 1984	0.80	330449		593.21 594.30	593.23 594.05	593.18 593.79	593.52 593.57	594.14 593.40	594.45 593.26	593.68	593.10 594.92	13.03. 26.06.	593.13 595.88 K	08.04.1996 20.07.1987

Monats- und Jahresmittel der Grundwasserstände mit Extremwerten (Hauptwerte)

- Grundwasserstände m ü.A. -

Nr.	Messstelle		EDV-Messstellennummer		Mittel in m ü.A.							Niederster und höchster beobachteter Grundwasserstand sowie allenfalls höchster beobachteter Überflutungswasserstand			
	Messpunkt m ü.A. / m ü.G.		beeinflusst / artesisch/gespannt	Messgerät	I / VII	II / VIII	III / IX	IV / X	V / XI	VI / XII	Jahr	im Berichtsjahr		vor dem Berichtsjahr	
	Beobachtungsbeginn	unverändert seit										m ü.A.	Datum	m ü.A.	Datum
417	Zirl, Bl 6 595.78 1995	0.90	346353		592.98 593.33	593.02 593.27	593.09 593.20	593.18 593.12	593.26 593.04			592.96 Ö 593.51	23.01. 03.07.	592.93 594.53	25.04.2005 22.08.2005
418	Zirl, Bl 9 595.37 1984	0.80	330464		591.84 593.00	591.84 592.68	591.86 592.51	592.22 592.24	592.81 592.04	593.08 591.91	592.34	591.76 593.57	20.02. 26.06.	591.80 594.44 K	10.01.2005 20.07.1987
419	Zirl, Lp 4 595.38 1997	0.80	334395		592.91	592.87	592.66 592.79	592.76 592.74	592.79 592.72			592.48 593.03	01.05. 03.07.	592.48 Ö 594.38	21.01.2002 22.08.2005
	Zillertal														
420	Distelberg, Bl 2 (Gp20) 564.40 1967	1.10	334011	D	559.10 559.74	559.20 559.95	559.24 559.44	559.57 559.29	559.79 559.25	559.80 559.19	559.46	558.92 Ö 560.42	23.01. 07.08.	558.17 561.97	24.01.1971 26.07.1967
421	Fügen-Gagering, Bl 1 529.77 1988	0.65	334045		526.29 526.35	526.33 526.41	526.40 526.32	526.39 526.33	526.42 526.36	526.40 526.30	526.36	526.27 526.54	31.12. 07.08.	526.27 527.10	03.01.2005 20.07.1993
422	Fügen-Gagering, Lp 1 529.76 1990	0.65	334722		526.29 526.31	526.32 526.35	526.35 526.31	526.36 526.31	526.36 526.33	526.34 526.30	526.33	526.29 Ö 526.42	30.01. 07.08.	526.26 Ö 527.12	16.12.1991 23.08.2005
423	Hart, Bl 2 (Gp61) 533.94 1967	1.00	330985	D	530.70 531.02	530.85 531.14	531.01 530.90	531.06 530.83	531.20 530.83	531.18 530.75	530.96	530.65 Ö 531.48 Ö	23.01. 07.08.	530.65 532.71	25.02.1985 10.08.1970
424	Schlitters, Bl 1 523.29 1985	0.85	330639		520.42 520.87	520.48 520.95	520.64 520.73	520.76 520.68	520.80 520.69	520.91 520.53	520.71	520.40 Ö 521.08	13.02. 07.08.	520.34 522.10	18.03.1996 07.08.1985
425	Schlitters, Bl 5 525.57 1988	0.00	370338		521.33 521.76	521.39 521.98	521.52 521.60	521.67 521.55	521.90 521.52	521.87 521.42	521.63	521.32 Ö 522.28	16.01. 07.08.	521.33 522.67	31.12.2005 11.07.2005
426	Schlitters, Bl 7 526.09 1*) 2001	0.80	370429		522.61 523.07	522.65 523.16	522.75 523.03	522.94 522.96	523.17 522.70	523.16 522.68	522.91	522.60 Ö 523.27	18.12. 07.08.	522.56 523.45	14.03.2005 23.08.2005
427	Strass, Bl 12 524.03 1995	1.00	346189	D	519.38 520.56	519.44 520.38	519.58 520.08	519.85 519.85	520.33 519.70	520.65 519.51	519.94	519.32 Ö 521.38	24.01. 24.08.	519.27 521.78	21.03.1996 04.06.1999
428	Strass, Bl 14 525.18 1995	0.60	346205		520.19 520.60	520.23 520.84	520.30 520.48	520.55 520.42	520.81 520.40	520.83 520.29	520.50	520.14 521.23	23.01. 07.08.	520.16 521.64	14.03.2005 24.08.2005
429	Stumm, Bl 2 (Gp44) 546.85 1964	0.70	331009	D	542.86 543.35	542.95	543.03	543.22 543.01	543.39 542.98	543.40 542.91		542.75 543.68 Ö	23.01. 29.06.	542.47 545.30	15.02.1971 10.08.1970
430	Uderns, Bl 3 541.55 2005	0.90	342972	D	538.58 538.89	538.59 538.98	538.63 538.78	538.87 538.73	538.88 538.69	538.84 538.64	538.76	538.53 Ö 539.13 Ö	23.01. 08.08.	538.59 Ö 538.80 Ö	29.12.2005 13.12.2005
431	Zell am Ziller, Bl 4 576.80 2001	0.80	346676	D	571.65 572.21	571.73 572.45	571.81 572.06	572.05 571.94	572.24 571.91	572.24 571.85	572.01	571.52 Ö 572.84	23.01. 07.08.	571.50 Ö 573.01	19.01.2004 10.08.2001
	Brixental														
432	Hopfgarten im Brixental, Bl 2 625.07 1995	1.00	346155	D	619.96 620.08	619.86 620.15	620.02 619.96	620.38 619.88	620.20 619.98	620.19 619.92	620.05	619.81 Ö 620.68 Ö	29.10. 03.04.	619.76 621.14	29.08.2003 28.08.1995
433	Hopfgarten im Brixental, Bl 4 592.87 2*) 1996	1.20	346270		587.61 587.67	587.64 587.70	587.73 587.65	587.80 587.62	587.75 587.66	587.71 587.63	587.68	587.59 587.89	06.02. 03.04.	587.35 Ö 587.90	02.01.1996 12.08.2002
434	Kirchbichl-Bruckhäusl, Bl 6 529.65 2001	1.00	346635		526.87 527.12	526.90 527.02	527.21 526.98	527.24 526.92	527.07 526.85	527.07 526.79	527.00	526.77 527.42	31.12. 27.03.	526.55 527.46	03.01.2005 25.03.2002
435	Wörgl-Boden, Bl 16 531.79 2001	1.00	346858	D	524.27 525.03		524.83	525.41 524.65	525.26 524.63	525.14 524.50		524.23 525.56	03.01. 28.03.	523.50 Ö 525.59 Ö	13.03.2005 29.03.2002
	Unterinntal														
436	Amras, Bl 10 (Pradl, Bl 10) 569.48 1990	0.90	334755	S	562.88 564.24	562.90 563.90	562.90 563.58	563.05 563.30	563.64 563.09	564.11 562.92	563.38	562.82 Ö 564.54	31.12. 30.06.	562.69 565.32	09.01.1995 04.06.1999
437	Amras, Bl 38 570.81 1997	0.85	346361		563.65 565.01	563.65 564.72	563.65 564.37	563.77 564.08	564.32 563.87	564.78 563.67	564.13	563.57 565.16	31.12. 03.07.	563.61 565.95	05.01.2004 06.06.1999

1*) kommuniziert stark mit nahegelegenem Oberflächengewässer
2*) Hangwasser

Monats- und Jahresmittel der Grundwasserstände mit Extremwerten (Hauptwerte)

- Grundwasserstände m ü.A. -

Nr.	Messstelle		EDV-Messstellennummer		Mittel in m ü.A.							Niederster und höchster beobachteter Grundwasserstand sowie allenfalls höchster beobachteter Überflutungswasserstand			
	Messpunkt m ü.A. / Beobachtungsbeginn	m ü.G. / unverändert seit	beeinflusst / artesisch/gespannt	Messgerät	I / VII	II / VIII	III / IX	IV / X	V / XI	VI / XII	Jahr	im Berichtsjahr m ü.A.	Datum	vor dem Berichtsjahr m ü.A.	Datum
438	Baumkirchen, Bl 1 554.88 1982	0.85	330258 1		549.12 550.38	549.16 550.04	549.16 549.82	549.44 549.54	550.16 549.32	550.56 549.16	549.66	549.00 551.09 Ö	27.12. 29.06.	548.95 Ö 552.48	11.03.1985 20.07.1987
439	Baumkirchen, Bl 3 554.65 1982	0.90	330217		549.88 551.25	549.94 550.87	549.97 550.58	550.18 550.29	550.83 550.04	551.24 549.88	550.42	549.75 551.75	02.01. 26.06.	549.77 552.73 K	31.12.2005 20.07.1987
440	Baumkirchen, Bl 5 554.41 1982	0.90	330233		549.58 550.90	549.63 550.53	549.67 550.26	549.87 549.97	550.51 549.75	550.88 549.59	550.10	549.46 551.36	02.01. 28.06.	549.37 552.51	03.01.1983 20.07.1987
441	Buch-St.Margarethen, Bl 4 529.75 1987	0.90	330852		525.66 526.98	525.73 526.70	525.78 526.41	526.03 526.11	526.82 525.95	527.05 525.76	526.25	525.64 Ö 527.52	13.02. 26.06.	525.62 528.57	18.03.1996 20.07.1987
442	Buch-St.Margarethen, Bl 8 529.79 1987	0.80	330878		525.13 526.46	525.18 526.15	525.21 525.84	525.49 525.53	526.42 525.42	526.66 525.27	525.73	525.07 Ö 527.27	20.03. 26.06.	525.02 Ö 528.77	11.03.1996 20.07.1987
443	Buch-St.Margarethen, Bl 10 528.96 1987	0.90	330845		525.02 526.39	525.11 526.09	525.13 525.78	525.39 525.49	526.23 525.30	526.47 525.19	525.64	524.98 526.97	23.01. 26.06.	525.00 Ö 527.99	18.03.1996 20.07.1987
444	Buch-Tuft, Bl 2 531.99 1985	1.00	330514	D	528.11 529.16	528.08 528.91	528.14 528.66	528.34 528.43	528.96 528.24	529.25 528.07	528.53	527.94 Ö 530.63	31.12. 23.08.	527.79 530.84 Ö	27.12.2005 23.08.2005
445	Ebbs, Bl 2 (158) 480.41 1*) 1984	0.75 01.01.1993	346775	D	474.87 475.16	474.86 475.15	474.85 475.03	475.08 474.84	475.03 474.75	475.18 474.70	474.96	474.47 475.28	15.03. 12.11.	474.42 Ö 476.61	11.03.2005 24.08.2005
446	Ebbs, Bl 6 (169) 480.61 1*) 1984	1.00 01.01.1993	346783	D	471.32 471.33	471.26 471.38	471.31 471.27	471.60 471.12	471.36 471.07	471.25 471.03	471.27	470.92 471.67 Ö	18.11. 09.04.	470.55 472.38 Ö	20.02.1998 27.08.2005
447	Ebbs, Bl 8 (171) 482.00 1*) 1984	0.80	346791	D	472.08 472.67	471.93 472.76	471.92 472.75	472.24 472.55	472.56 472.35	472.65 472.17	472.39	471.88 Ö 472.84 Ö	10.03. 11.08.	470.96 474.00	29.04.1991 01.09.1985
448	Ebbs, Bl 10 (181) 472.30 1*) 1984	1.00 01.01.1993	346809	D	468.91 468.92	468.89 469.05	469.00 468.93	469.13 468.87	468.97 468.97	468.97 468.86	468.96	468.69 469.37 Ö	15.03. 10.08.	468.57 470.00	12.02.1997 25.08.2005
449	Ebbs, Bl 12 (189) 471.85 1*) 1984	0.90 01.01.1993	346817	D	468.08 468.25	468.05 468.36	468.17 468.21	468.38 468.10	468.30 468.10	468.32 468.02	468.20	467.84 468.65 Ö	15.03. 10.08.	467.72 469.65 Ö	26.03.1996 24.08.2005
450	Ebbs, Bl 16 (7) 500.05 1*) 1986	0.80	346833	D	488.84 488.86	488.84 488.90	488.86 488.86	488.86 488.86	488.86 488.86	488.89 488.85	488.86	488.83 Ö 489.49	17.02. 07.08.	488.42 489.19 Ö	24.02.1986 07.06.1995
451	Ebbs, Bl 18 (184) 471.56 1*) 1984	0.80 01.01.1993	370445	D	468.63 468.82	468.58 469.00	468.73 468.80	468.98 468.68	468.86 468.71	468.92 468.60	468.78	468.42 469.37 Ö	15.03. 10.08.	468.09 470.07 Ö	24.03.1996 24.08.2005
452	Erl, Bl 4 (R71) 467.90 1*) 1978	1.10 01.07.1982	342535	D	464.41 464.70	464.47 464.83	464.55 464.61	464.89 464.49	465.08 464.49	465.16 464.41	464.67	464.14 Ö 465.74 Ö	13.01. 07.08.	464.31 Ö 466.05 Ö	09.02.1998 23.08.2005
453	Hall, Bl 1 563.58 1982	0.90	330415	D	557.50 558.70	557.49 558.36	557.50 558.10	557.72 557.85	558.43 557.61	558.81 557.45	557.96	557.29 Ö 559.56	30.12. 03.07.	557.25 560.73	04.01.2000 03.06.1999
454	Hall, Bl 3 561.43 1990	0.90	334664		556.72 558.15	556.73 557.81	556.77 557.46	556.97 557.19	557.65 556.92	558.07 556.74	557.27	556.66 558.50	31.12. 27.06.	556.65 Ö 559.73	25.03.1996 01.06.1999
455	Hall, Bl 5 560.10 1998	0.00	346429		556.03 557.46	555.96 557.21	556.00 556.77	556.27 556.39	557.01 556.16	557.40 556.00	556.56	555.88 557.82	06.02. 26.06.	555.96 558.75	24.01.2005 02.06.1999
456	Heiligkreuz, Bl 3 562.93 2004	0.90	342774	D	557.98 559.26	557.99 558.94	558.01 558.64	558.19 558.39	558.80 558.12	559.23 557.97	558.46	557.86 Ö 559.72 Ö	30.12. 30.06.	557.72 558.88	13.06.2005 31.05.2005
457	Hötting, Bl 1 (N) 583.24 1970	1.10	334110	D	577.83 579.00	577.84 578.66	577.83 578.46	578.04 578.22	578.74 577.98	579.07 577.83	578.29	577.65 Ö 579.70 Ö	13.03. 29.06.	577.39 580.68	02.02.1970 03.06.1999
458	Hötting, Bl 5 (42 A) 581.28 1988	1.30	334102 1	D	576.99	575.77 576.68	575.83 576.44	576.07 576.08	576.81 575.93	577.13 575.81	576.29	575.70 577.73	27.12. 26.06.	575.12 578.84	13.02.1992 03.06.1999
459	Hötting, Bl 13 (68) 578.68 1969	1.18	334177	D	576.00 576.90	576.03 576.74	576.07 576.51	576.18 576.32	576.62 576.07	576.84 576.00	576.36	575.90 577.10	30.01. 26.06.	575.18 577.38	21.03.1996 16.05.1999
460	Hötting, Bl 19 (H17) 575.21 1982	-0.30	334144		572.68 573.30	572.73 573.18	572.74 573.02	572.79 572.88	573.09 572.73	573.25 572.65	572.92	572.61 573.41	31.12. 03.07.	< 572.31 S 573.79	15.12.1986 04.06.1999
461	Hötting, Bl 21 (H13) 576.82 1985	0.60	334219		571.42 572.53	571.44 572.25	571.47 571.97	571.63 571.72	572.16 571.48	572.48 571.38	571.83	571.31 572.69	31.12. 03.07.	571.41 573.90	02.01.1990 04.06.1999
462	Hötting, Bl 29 576.05 2001	-0.30	346585	D	574.54 575.18	574.61 575.08	574.62 574.94	574.68 574.80	574.99 574.59	575.17 574.54	574.81	574.47 575.45	31.12. 12.07.	574.39 575.75	02.12.2003 23.08.2005

1*) durch Kraftwerk beeinflusst

Monats- und Jahresmittel der Grundwasserstände mit Extremwerten (Hauptwerte)

- Grundwasserstände m ü.A. -

Nr.	Messstelle Messpunkt m ü.A. Beobachtungsbeginn	m ü.G. unverändert seit	EDV-Messstellennummer beeinflusst	artesisch/gespannt	Messgerät	Mittel in m ü.A. I VII	II VIII	III IX	IV X	V XI	VI XII	Jahr	Niederster und höchster beobachteter Grundwasserstand sowie allenfalls höchster beobachteter Überflutungswasserstand im Berichtsjahr m ü.A.	Datum	vor dem Berichtsjahr m ü.A.	Datum
463	Hötting, Blt 27 576.60 1993	0.95	339994			572.63 573.46	572.68 573.29	572.69 573.08	572.78 572.89	573.19 572.70	573.42 572.60	572.95	572.55 573.61	31.12. 03.07.	572.38 Ö 574.22	19.12.1994 04.06.1999
464	Innsbruck, Bl 6 (S1) 571.62 1982	0.35	334250			565.26 566.59	565.23 566.14	565.23 565.84	565.50 565.53	566.27 565.47	566.60 565.36	565.76	565.19 Ö 566.94	20.03. 19.06.	565.07 567.97	29.12.2003 04.06.1999
465	Innsbruck, Bl 18 575.32 1993	0.93	334029		D	566.64 567.96	566.56 567.71	566.62 567.29	566.75 567.01	567.20 566.89	567.84 566.77	567.11	566.66 Ö 569.05	07.01. 10.07.	566.65 569.14	01.04.1996 07.06.1999
466	Innsbruck, Bl 20 578.18 1993	0.55	339499			566.35 567.74	566.33 567.43	566.35 567.07	566.45 566.76	567.00 566.65	567.54 566.53	566.85	566.26 567.88	23.01. 03.07.	566.28 Ö 568.98	05.01.2004 21.06.1999
467	Innsbruck, Bl 23 (Höttg. H5) 575.41 1982	0.76	334235			567.54 568.94	567.52 568.61	567.54 568.21	567.73 567.90	568.46 567.72	568.89 567.58	568.06	567.48 569.28	23.01. 26.06.	567.56 Ö 570.96	05.01.2004 09.07.1987
468	Innsbruck, Bl 30 572.72 1996	0.00	346221		D	566.62	566.58	566.59	566.99	566.93	566.83		566.55 567.62 Ö	20.02. 14.08.	566.52 569.03	05.01.2004 04.06.1999
469	Innsbruck, Bl 42 (B6) 575.22 2003	575.20	342352		D	569.48 570.58	569.50 570.34	569.52 569.94	569.62	570.07	570.51 569.43		569.34 Ö 570.81 Ö	30.12. 30.06.	569.33 Ö 571.15 Ö	05.01.2004 10.07.2004
470	Innsbruck, Bl 58 575.40 2004	1.15	342584		D	568.29 569.56	568.27 569.27	568.29 568.89	568.42 568.61	568.96 568.39	569.50 568.24	568.73	568.14 Ö 569.87 Ö	30.12. 30.06.	568.31 Ö 570.11 Ö	31.12.2005 23.08.2005
471	Innsbruck, Blt 60 578.97 2004	0.00	342279			566.52 I 567.82	566.45 567.52	566.46 567.18	566.57 566.88	567.10 566.76	567.62 566.63	566.96 I	566.42 567.94	13.02. 03.07.	566.51 567.96	14.02.2005 05.09.2005
472	Kematen, Bl 6 586.17 1989	0.90	334417		D	582.67 583.45	582.74 583.26	582.67 583.06	582.79 582.94	583.16 582.76	583.29 582.65	582.96	582.56 Ö 583.92	30.12. 03.07.	582.51 584.26	22.01.1990 22.05.1999
473	Kematen, Bl 8 584.53 1989	1.00	334383			581.92 582.19	581.96 582.11	581.70 581.96	581.72 581.84	582.05 581.73	582.19 581.62	581.91	581.49 582.37	27.12. 26.06.	581.62 583.15	18.01.1993 24.08.2005
474	Kematen, Bl 10 591.53 1989	0.90	334573			585.92 587.13	585.94 586.77	585.89 586.49	586.11 586.22	586.87 585.93	587.23 585.85	586.37	585.80 587.73	20.03. 26.06.	585.83 588.32	18.03.1996 16.07.2001
475	Kematen, Bl 12 588.88 1989	1.00	334466			584.26 585.28	584.29 584.97	584.23 584.73	584.41 584.51	585.06 584.30	585.38 584.18	584.64	584.13 Ö 585.83	27.12. 26.06.	584.10 586.51	12.01.1998 16.07.2001
476	Kematen, Bl 14 591.43 1989	0.75	334482			584.08 585.23	584.10 584.91	584.25 584.45	584.40 584.36	584.83 583.97	585.20 583.90	584.48	583.88 585.58	18.12. 26.06.	583.76 586.09	08.01.1996 07.06.1999
477	Kematen, Bl 16 588.05 1989	0.80	334508			582.87 583.71	582.88 583.46	582.82 583.23	583.02 583.04	583.57 582.84	583.86 582.73	583.17	582.70 584.28	27.12. 26.06.	582.65 584.91	01.02.1993 16.07.2001
478	Kematen, Bl 18 589.66 1989	0.90	334599			583.99 584.97	584.01 584.67	583.97 584.44	584.10 584.26	584.62 584.03	584.96 583.93	584.33	583.86 585.35	20.03. 26.06.	583.87 585.81	08.01.1996 02.07.2001
479	Kematen-Michelfeld, Br 6 585.76 1984	0.10	330340			583.27 583.86	583.32 583.71	583.21 583.53	583.29 583.37	583.58 583.24	583.80 583.11	583.44	583.05 584.01	27.12. 26.06.	583.18 584.62	13.01.1992 20.07.1987
480	Kirchbichl, Bl 2 511.03 1988	0.80	339309			497.42 498.12	497.21 498.00	497.03 497.90	497.93 497.73	498.05 497.62	498.09 497.52	497.72	496.76 498.22	13.03. 03.07.	496.39 498.62	08.05.1989 28.08.2005
481	Kirchbichl, Bl 16 (B80) 486.64 1*) 1*) 1989 01.01.1999	1.05	339697 1 2		D	484.40 485.33	483.11 485.31	483.91 484.94	484.50 484.62	484.34 484.53	485.33 484.30	484.56	481.82 Ö 485.54 Ö	06.03. 08.08.	483.04 Ö 485.81	08.09.2005 11.07.2005
482	Kirchbichl-Biw., Bl 4 490.89 1*) 1988 31.12.1997	1.10	334292			484.72 485.87	483.97 485.73	484.53 485.53	484.98 485.33	484.89 485.07	485.80 484.88	485.11	483.16 486.02	06.03. 26.06.	482.54 489.79	16.02.1998 23.08.2005
483	Kirchbichl-Biw., Bl 10 (B00) 489.93 1*) 1989 01.01.1999	1.25	339572		D	485.55 486.50	484.92 486.42	484.98 486.24	485.98 486.03	485.75 485.96	486.32 485.82	485.07	483.87 Ö 486.73 Ö	12.03. 01.07.	485.43 488.59 Ö	09.09.2005 24.08.2005
484	Kolsass, Bl 2 548.18 1985	0.90	330951			542.96 544.16	542.94 543.82	542.99 543.57	543.26 543.28	543.95 543.14	544.26 542.97	543.44	542.91 Ö 544.73	20.02. 26.06.	542.51 546.31	08.03.1993 07.08.1985
485	Kolsass, Bl 4 548.92 1985	0.90	330944			542.08 543.29	542.09 542.97	542.17 542.73	542.38 542.49	542.88 542.27	543.23 542.11	542.56	542.02 543.59	31.12. 26.06.	541.95 544.94 K	15.03.1993 20.07.1987
486	Kolsass, Bl 6 549.11 1991	1.20	339382		S	544.10	542.91 543.78	542.95 543.52	543.18 543.27	543.83 543.05	544.22 542.89	543.41	542.79 Ö 544.85	30.12. 29.06.	542.57 546.05	08.03.1993 03.06.1999
487	Kolsass, Bl 8 547.16 1991	0.98	339408		D	542.87 544.04	542.87 543.76	542.99 543.50	543.14 543.21	543.60 543.00	543.99 542.85	543.32	542.75 Ö 544.39	31.12. 30.06.	542.43 545.39	11.03.1993 04.06.1999

1*) durch Kraftwerk beeinflusst

Monats- und Jahresmittel der Grundwasserstände mit Extremwerten (Hauptwerte)

- Grundwasserstände m ü.A. -

Nr.	Messstelle Messpunkt m ü.A. / m ü.G. Beobachtungsbeginn / unverändert seit	EDV-Messstellennummer beeinflusst / artesisch/gespannt	Messgerät	Mittel in m ü.A. I / II / III / IV / V / VI VII / VIII / IX / X / XI / XII	Jahr	Niederster und höchster beobachteter Grundwasserstand sowie allenfalls höchster beobachteter Überflutungswasserstand im Berichtsjahr m ü.A.	Datum	vor dem Berichtsjahr m ü.A.	Datum
488	Kolsass, Bl 10 550.95 1.05 1991	339333	S	542.74 542.75 542.86 543.03 543.42 543.82 543.94 543.64 543.37 543.14 542.90 542.75	543.20	542.66 544.20 Ö	31.12. 02.07.	542.35 Ö 545.15	16.02.1993 05.06.1999
489	Kolsass, Bl 12 547.54 1.00 1992	339416		542.03 542.00 542.07 542.37 543.06 543.38 543.28 542.95 542.70 542.39 542.24 542.07	542.55	541.98 543.80	20.02. 26.06.	541.95 544.57	01.02.1993 16.07.2001
490	Kufstein, Bl 1 (151) 481.53 1*) 1.00 1985	346734	D	476.40 476.39 476.38 476.64 476.79 476.87 476.79 476.71 476.53 476.34 476.25 476.18	476.52	476.13 Ö 477.10 Ö	30.12. 30.06.	474.88 478.80	05.02.1990 03.06.1999
491	Kufstein, Bl 4 (14) 487.96 1*) 1.00 1990 01.07.1992	346742	D	476.10 476.10 476.15 476.49 476.49 476.58 476.59 476.51 476.35 476.12 476.02 475.96	476.29	475.91 476.78 Ö	27.12. 03.07.	475.77 Ö 477.78	12.01.2004 05.06.1999
492	Kufstein, Bl 6 (154) 482.58 1*) 1.00 1984 01.07.1992	346759	D	475.68 475.68 475.71 475.97 475.98 476.06 476.04 475.98 475.85 475.67 475.58 475.53	475.81	475.48 476.78	31.12. 31.07.	475.39 Ö 477.14	09.03.2005 04.06.1999
493	Kufstein, Bl 8 (156) 480.53 1*) 0.60 1984 01.07.1992	346767	D	475.40 475.39 475.43 475.68 475.66 475.74 475.72 475.68 475.56 475.39 475.30 475.25	475.52	475.17 475.88 Ö	15.03. 02.07.	475.08 Ö 476.65	14.03.2005 04.06.1999
494	Kufstein-Endach, Bl 2 (E60) 484.79 1*) 1.05 1988	339820	D	477.62 477.65 477.71 478.18 478.91 479.14 478.95 478.76 478.20 477.93 477.83 477.65	478.21	477.45 Ö 480.08 Ö	21.03. 29.06.	477.51 482.17 Ö	21.02.2005 23.08.2005
495	Kufstein-Endach, Bl10(E50) 485.52 1.00 1988	342832	D	477.69 477.69 477.71 478.04 478.84 479.14 478.86 478.78 478.24 477.96 477.86 477.69	478.21	477.58 Ö 479.89 Ö	31.12. 30.06.	477.56 Ö 481.53 Ö	14.03.2005 24.08.2005
496	Kufstein-Endach, Bl12(D60) 485.74 0.90 1988	342840	D	475.97 477.24 477.82 478.52 479.12 478.89 478.86 478.93 477.26 477.89 477.90 477.72	478.01	475.90 Ö 480.28 Ö	30.01. 29.06.	475.90 Ö 480.46	31.12.2005 24.08.2005
497	Kundl, Bl 2 (KU2) 509.02 1.00 1985	330860		503.13 503.13 504.60 504.38 504.11 503.68 503.48 503.29		503.07 504.77	23.01. 03.07.	502.52 506.13	28.11.1988 05.08.1985
498	Kundl, Bl 8 (K63) 520.65 1.20 1991	339465		502.07 502.05 503.45 503.34 502.98 502.63 502.44 502.26		502.04 503.62	20.02. 26.06.	501.25 503.89	07.05.1991 11.07.1995
499	Kundl, Bl 10 (K54) 508.41 1.00 2002	346916		502.36 502.39 503.79 503.62 503.19 502.90 502.66 502.50		502.26 504.45	23.01. 19.06.	502.19 504.47	05.01.2004 11.07.2005
500	Langkampfen, Bl 11 (B84) 487.47 1*) 1.35 1989 01.01.1999	339739	D	484.16 483.21 483.63 484.33 484.05 484.94 484.84 484.69 484.43 484.19 484.14 484.07	484.23	481.85 Ö 485.07 Ö	11.03. 07.06.	483.26 Ö 485.63 Ö	08.09.2005 19.06.2001
501	Langkampfen, Bl 13 (B85) 487.30 1*) 1.20 1989 01.01.1999	339754	D	484.33 483.63 483.71 484.49 484.29 484.72 484.64 484.61 484.43 484.26 484.27 484.28	484.31	482.35 Ö 484.98 Ö	11.03. 27.03.	483.81 485.32 Ö	09.09.2005 19.06.2001
502	Langkampfen, Bl 29 (E70) 484.39 1*) 1.10 1988 01.01.1999	339762	D	477.85 477.87 477.96 478.51 479.15 479.41 479.19 479.08 478.52 478.21 478.11 477.90	478.48	477.75 480.24 Ö	30.01. 29.06.	477.70 Ö 481.96	02.01.2004 24.08.2005
503	Langkampfen, Bl 31 (E80) 483.57 1*) 1.04 1989 01.01.1999	339788	D	478.35 479.05 479.45 479.75 479.72 479.59 479.02 478.60 478.49 478.30		478.17 481.74	31.12. 07.07.	478.00 Ö 481.52 Ö	02.01.2004 23.05.1999
504	Langkampfen, Blt 1 485.05 1*) 1*) 1.00 1991 01.01.1999	339390		480.15 480.01 479.96 480.85 480.78 481.19 481.05 480.90 480.54 480.30 480.38 480.21	480.53	479.33 481.39	06.03. 26.06.	479.80 482.52	29.12.2003 24.05.1999
505	Liesfeld, Bl 2 504.53 1.05 1987	330761	D	501.25 501.23 501.32 501.79 502.04 502.24 502.19 502.17 501.87 501.64 501.55 501.37	501.72	501.12 502.57 Ö	07.01. 30.06.	500.67 502.98	12.02.1990 04.06.1999
506	Liesfeld, Bl 4 (K70) 504.13 0.90 1989	334656		501.17 501.17 501.26 501.71 502.19 502.36 502.26 502.23 501.82 501.57 501.48 501.26	501.71	501.13 502.73	30.01. 26.06.	500.74 503.21	05.02.1990 11.06.2001
507	Liesfeld, Bl 8 (K78) 503.68 0.90 1989	334540	D	500.07 500.11 500.23 500.46 500.68 500.83 500.73 500.77 500.50 500.34 500.32 500.13	500.43	500.02 Ö 501.24 Ö	23.01. 30.06.	499.43 502.02 Ö	05.02.1990 24.08.2005
508	Liesfeld, Bl 12 (K76) 502.81 0.90 1989	334581 1		500.26 500.35 500.44 500.80 500.88 500.86 500.82 500.95 500.65 500.55 500.62 500.44	500.64	500.07 501.33	23.01. 07.08.	499.29 B 501.52	12.02.1990 24.08.2005
509	Liesfeld, Bl 14 (K65) 519.66 0.90 1991	334680		501.90 501.82 501.88 502.50 502.84 503.10 503.14 503.01 502.73 502.42 502.25 502.08	502.48	501.72 503.32	30.01. 02.07.	501.24 504.15	07.05.1991 07.06.1999
510	Liesfeld, Blt 18 504.54 1.00 1990	334946		499.49 499.50 499.60 499.94 499.95 499.97 499.92 500.01 499.83 499.72 499.77 499.62	499.78	499.45 500.20	06.02. 07.08.	498.89 500.82	21.02.1994 24.08.2005
511	Münster, Bl 1 520.26 1.15 1982	330431	D	516.13 516.20 516.31 516.72 517.39 517.67 517.55 517.42 517.01 516.66 516.51 516.29	516.83	516.03 Ö 518.49	23.01. 11.06.	516.03 519.08 Ö	18.03.1996 23.08.2005
512	Münster, Bl 3 519.63 0.90 1982	330456		516.36 516.36 516.55 517.17 517.75 517.87 517.73 517.69 517.31 516.96 516.76 516.61	517.10	516.33 518.16	23.01. 29.05.	516.22 518.73 F	25.03.1996 07.08.1985

1*) durch Kraftwerk beeinflusst

Monats- und Jahresmittel der Grundwasserstände mit Extremwerten (Hauptwerte)

- Grundwasserstände m ü.A. -

Nr.	Messstelle		EDV-Messstellennummer		Mittel in m ü.A.							Niederster und höchster beobachteter Grundwasserstand sowie allenfalls höchster beobachteter Überflutungswasserstand			
	Messpunkt m ü.A. / Beobachtungsbeginn	m ü.G. / unverändert seit	beeinflusst / artesisch/gespannt	Messgerät	I / VII	II / VIII	III / IX	IV / X	V / XI	VI / XII	Jahr	im Berichtsjahr m ü.A.	im Berichtsjahr Datum	vor dem Berichtsjahr m ü.A.	vor dem Berichtsjahr Datum
513	Münster, Bl 5 522.71 1990	1.05	334896		518.08 519.36	518.08 519.07	518.13 518.73	518.47 518.42	519.18 518.31	519.55 518.16	518.63	518.05 520.05	01.01. 19.06.	517.92 520.86	18.03.1996 31.05.1999
514	Münster, Bl 6 519.73 1982	0.90	330357		515.28 516.69	515.34 516.48	515.35 516.03	515.72 515.71	516.51 515.50	516.91 515.33	515.91	515.11 517.59	16.01. 29.06.	515.02 518.79	25.02.1985 03.06.1999
515	Münster, Bl 7 520.78 1993	0.90	339952		515.45 516.83	515.33 516.68	515.48 516.20	515.98 515.77	516.68 515.57 I	516.99 515.44	516.04 I	515.29 517.43	29.01. 26.06.	515.13 518.26	18.03.1996 11.06.2001
516	Münster, Bl 9 519.19 1993	1.00	339978		515.70 517.04	515.69 517.10	515.93 516.68	516.66 516.31	517.16 516.25	517.31 515.97	516.49	515.67 Ö 517.49	20.02. 29.05.	515.53 518.11	25.03.1996 25.08.2005
517	Münster, Bl 10 519.70 1982	0.80	330373		515.63 516.92	515.71 516.80	515.79 516.38	516.08 516.14	516.74 515.95	517.06 515.75	516.25	515.55 517.54	02.01. 29.06.	515.35 518.32 K	04.01.1993 07.08.1985
518	Münster, Lp 1 517.45 1993	-0.70	339531		516.77 I 516.92	516.79 517.04	516.93 516.91	517.21 516.88	517.26 516.98	517.14 516.87	516.98 I	516.77 Ö 517.35	27.02. 29.05.	516.67 518.15 F	18.03.1996 30.06.1997
519	Niederndorf, Bl 4 (R95) 470.73 1*) 1982	1.00	342576	D	465.03 465.71	465.11 465.79	465.26 465.34	465.76 465.10	466.14 465.07	466.21 464.93	465.46	464.79 Ö 466.60 Ö	08.12. 08.08.	464.33 469.11	28.09.1989 07.08.1985
520	Pill, Bl 2 543.92 1988	0.90	334391	D	538.30 539.57	538.30 539.32	538.33 538.96	538.57 538.71	539.25 538.47	539.67 538.28	538.81	538.14 Ö 540.35 Ö	31.12. 30.06.	538.14 541.74	25.02.1991 03.06.1999
521	Pradl, Bl 4 (R5) 574.76 1982	0.10	334276		565.50 566.93	565.48 566.58	565.49 566.22	565.63 565.92	566.18 565.89	566.74 565.76	566.03	565.46 567.08	10.02. 03.07.	565.39 567.93 Ö	05.01.2004 07.06.1999
522	Pradl, Bl 12 582.66 1991	1.00	339275		565.49 566.90	565.47 566.58	565.48 566.23	565.61 565.92	566.13 565.78	566.68 565.64	566.00	565.46 Ö 567.04	27.03. 03.07.	565.41 Ö 567.90	05.01.2004 21.06.1999
523	Pradl, Bl 28 580.15 1997	0.60	346262	D	564.74 566.12	564.71 565.81	564.73 565.46	564.84 565.16	565.35 565.01	565.89 564.85	565.22	564.66 566.88	08.01. 03.07.	564.67 567.09	05.01.2004 21.06.1999
524	Pradl, Bl 36 585.58 1997	0.85	346312		564.88 566.31	564.85 566.00	564.87 565.65	564.99 565.34	565.49 565.16	566.05 565.02	565.39	564.83 Ö 566.43	13.02. 03.07.	564.82 Ö 567.29	05.01.2004 21.06.1999
525	Pradl, Blt 22 570.14 1993	0.90	339960		564.02 565.41	564.01 565.08	564.02 564.74	564.17 564.45	564.72 564.30	565.19 564.14	564.52	563.99 Ö 565.57	13.02. 03.07.	563.91 566.34 Ö	09.01.1995 04.06.1999
526	Radfeld, Bl 2 513.61 1987	1.10	330753		508.37 509.32	508.42 509.22	508.58 508.94	508.83 508.74	509.17 508.67	509.39 508.46	508.85	508.33 509.62	31.12. 02.07.	508.32 Ö 510.19	18.03.1996 25.05.1999
527	Radfeld, Bl 10 (K28) 523.32 1990	1.10	334904		506.46 507.31	506.50 507.24	506.72 507.00	507.06 506.80	507.21 506.79	507.42 506.62	506.93	506.37 507.50	22.01. 04.06.	506.17 507.86	05.01.2004 29.08.2005
528	Radfeld, Bl 20 (S2/13) 509.42 1985	0.80	346882		504.62 505.80	504.66 505.60	505.20	504.95	504.82	504.67		504.47 506.41	23.01. 19.06.	503.95 508.18	08.04.1996 07.08.1985
529	Radfeld, Bl 26 (OEBB3) 509.21 1985	0.90	342188 1	D	504.47	504.67	504.90 504.91	505.19 504.72	505.43 504.82	505.61 504.71		504.11 506.05 Ö	07.01. 02.06.	504.08 Ö 507.69	05.01.2004 08.08.1985
530	Radfeld, Bl 28 [K06] 513.84 1990	0.84	342782		509.33 510.52	509.38 510.37	509.46 509.99	509.86 509.75	510.41 509.63	510.62 509.42	509.90	509.27 Ö 510.95	31.12. 25.06.	509.26 511.42	18.03.1996 18.06.1991
531	Radfeld, Bl 30 [K21] 511.51 1990	1.00	342790		507.71 508.67	507.76 508.57	507.90 508.27	508.20 508.08	508.56 508.00	508.68 507.81	508.19	507.67 508.97	22.01. 25.06.	507.62 509.39	18.03.1996 18.06.1991
532	Radfeld, Br 2 512.88 1986	0.20	330704		509.27 510.48	509.33 510.30	509.40 510.00	509.81 509.70	510.42 509.59	510.56 509.38	509.86	509.23 510.91	22.01. 25.06.	509.22 511.90	18.03.1996 20.07.1987
533	Radfeld, Br 4 511.19 1986	0.00	330712		508.41 509.26	508.47 509.16	508.58 508.92	508.85 508.77	509.21 508.70	509.32 508.51	508.85	508.37 Ö 509.52	31.12. 25.06.	508.32 510.14	18.03.1996 20.07.1987
534	Rattenberg, Bl 2 513.02 1992	0.00	334797		509.88 511.23	509.93 511.10	510.00 510.63	510.49 510.23	511.20 510.17	511.42 509.99	510.53	509.79 511.92	16.01. 26.06.	509.83 512.87	14.03.2005 23.08.2005
535	Reith, Bl 2 (Gp75) 521.93 1967	0.90	330993	D	517.52 518.48	517.61 518.48	517.64 518.01	517.92 517.80	518.47 517.72	518.69 517.58	518.00	517.32 519.79	08.01. 31.05.	517.26 Ö 521.03	14.03.2005 19.07.1987
536	Rum, Bl 1 566.08 1990	0.90	334185	D	561.18 562.47	561.22 562.14	561.22 561.87	561.41 561.61	562.07 561.37	562.47 561.20	561.69	561.07 Ö 563.23	30.12. 03.07.	560.95 563.85	09.01.1995 04.06.1999
537	Rum, Bl 5 (Thaur, Bl 5) 567.12 1990	0.85	339259		560.15 561.50	560.18 561.16	560.19 560.86	560.33 560.60	560.95 560.32	561.38 560.15	560.65	560.07 561.84	31.12. 28.06.	560.07 562.76	15.01.1995 06.06.1999

1*) durch Kraftwerk beeinflusst

Monats- und Jahresmittel der Grundwasserstände mit Extremwerten (Hauptwerte)

- Grundwasserstände m ü.A. -

Nr.	Messstelle		EDV-Messstellennummer		Mittel in m ü.A.							Niederster und höchster beobachteter Grundwasserstand sowie allenfalls höchster beobachteter Überflutungswasserstand			
	Messpunkt m ü.A. / Beobachtungsbeginn	Messpunkt m ü.G. / unverändert seit	beeinflusst / artesisch/gespannt	Messgerät	I / VII	II / VIII	III / IX	IV / X	V / XI	VI / XII	Jahr	im Berichtsjahr m ü.A.	im Berichtsjahr Datum	vor dem Berichtsjahr m ü.A.	vor dem Berichtsjahr Datum
538	Rum, Blt 3 565.72 1991	0.90	339374	D	560.47 561.79	560.49 561.45	560.50 561.16	560.71 560.91	561.34 560.66	561.75 560.50	560.97	560.38 Ö 562.25 Ö	31.12. 30.06.	560.26 563.15	16.01.1995 04.06.1999
539	Schwaz, Bl 2 539.70 1982	2.01	330332	D	534.27 535.58	534.15 535.21	534.28 534.94	534.57 534.68	535.32 534.45	535.71 534.31	534.80	534.03 Ö 536.54	03.02. 10.07.	534.06 537.55	18.03.1996 20.07.1987
540	Schwaz, Bl 4 534.73 1990	0.80	334326		530.30 531.49	530.27 531.18	530.33 530.89	530.62 530.60	531.27 530.37	531.58 530.14	530.75	530.03 532.02	31.12. 26.06.	530.20 533.03 I	25.02.1991 18.06.1991
541	Schwaz, Bl 6 554.40 1990	0.50	334342		530.87 532.18	530.85 531.83	530.95 531.53	531.20 531.23	531.81 530.96	532.20 530.74	531.37	530.61 532.58	31.12. 26.06.	530.59 533.65	10.03.1997 31.05.1999
542	Schwaz, Bl 8 534.38 1990	0.80	334490		530.15 531.41	530.16 531.12	530.23 530.80	530.49 530.53	531.10 530.28	531.45 530.06	530.65	529.93 531.83	31.12. 26.06.	530.08 I Ö 532.78	18.02.1991 31.05.1999
543	Schwaz, Bl 10 536.60 1991	0.70	339325		531.08 532.28	530.99 531.93	531.03 531.63	531.34 531.30	532.06 531.04	532.39 530.82	531.49	530.76 532.89	31.12. 26.06.	531.05 533.90 I	25.02.1991 18.06.1991
544	Stans, Bl 1 532.56 1985	0.90	370296		529.07 529.63	529.12 529.48	529.18 529.34	529.33 529.20	529.64 529.08	529.71 528.97	529.32	528.95 Ö 529.88	27.12. 22.05.	528.94 530.48	02.03.1998 20.07.1987
545	Stans, Bl 5 532.44 1985	0.85	330597	D	527.85 528.80	527.85 528.58	527.86 528.34	528.04 528.13	528.61 527.96	528.89 527.80	528.23	527.70 Ö 529.68	29.12. 31.05.	527.70 530.35	02.03.1998 07.08.1985
546	Stans, Bl 7 530.33 1985	0.90	330605	D	526.88 527.92	526.95 527.81	527.04 527.52	527.15 527.32	527.65 527.19	527.96 526.96	527.36	526.83 Ö 528.30	31.12. 30.06.	526.81 528.96	02.03.1998 07.08.1985
547	Strass, Bl 10 524.70 1995	1.00	346163	D	518.35 519.61	518.39 519.32	518.42 519.00	518.70 518.74	519.44 518.56	519.80 518.37	518.89	518.18 Ö 520.80	31.12. 31.05.	518.14 521.50	18.03.1996 24.08.2005
548	Strass, Blt 8 523.66 1995	0.90	346148		519.74 520.99	519.80 520.71	519.87 520.39	520.09 520.13	520.77 519.97	521.05 519.80	520.28	519.71 521.49	31.12. 26.06.	519.64 522.31	18.03.1996 24.08.2005
549	Strass, Lp 2 521.03 1995	0.60	346072		518.13 518.19	518.13 518.26	518.16 518.20	518.17 518.24	518.26 518.27	518.31 518.20	518.21	518.12 Ö 518.59	06.02. 29.05.	518.13 I Ö 520.58	01.01.1995 24.08.2005
550	Strass-Rotholz, Bl 2 525.59 1990	0.90	334425		520.93 522.23	520.94 521.91	521.02 521.63	521.31 521.35	522.07 521.16	522.34 520.99	521.49	520.89 522.85	23.01. 26.06.	520.10 523.80	02.02.2004 18.06.1991
551	Strass-Rotholz, Bl 4 524.86 1990	0.90	334441		521.00 522.29	521.03 521.95	521.10 521.67	521.37 521.40	522.05 521.23	522.31 521.08	521.54	520.96 522.71	23.01. 03.07.	520.78 523.34	01.01.1990 18.06.1991
552	Strass-Rotholz, Bl 6 527.51 1990	1.40	334615		521.37 522.67	521.39 522.35	521.44 522.05	521.72 521.77	522.50 521.62	522.79 521.45	521.93	521.34 523.36	23.01. 26.06.	521.12 524.43	18.03.1996 18.06.1991
553	Terfens, Bl 1 546.82 1985	0.90	334052		542.00 543.31	541.96 542.95	542.02 542.71	542.38 542.38	543.16 542.16	543.42 542.03	542.54	541.92 543.90	13.02. 26.06.	541.94 545.92 I Ö	04.03.1996 06.08.1985
554	Terfens, Bl 3 545.16 1985	0.00	334060		543.39	543.01	542.70	542.32 542.49	542.81 542.19	543.25 542.07		542.04 543.83	18.12. 26.06.	541.17 Ö 545.16	04.02.2002 23.08.2005
555	Terfens, Bl 5 545.14 1985	2.87	330472	D	540.30 541.58	540.30 541.22	540.32 540.98	540.58 540.71	541.31 540.47	541.63 540.28	540.82	540.12 Ö 544.27	31.12. 23.08.	540.17 Ö 544.27	31.12.2005 06.08.1985
556	Thaur, Bl 3 564.45 1984	0.90	330381		559.64 560.92	559.66 560.58	559.67 560.29	559.80 560.03	560.39 559.77	560.81 559.61	560.10	559.53 561.25	31.12. 28.06.	559.55 562.31	14.04.1996 20.07.1987
557	Völs, Bl 2 585.35 1987	0.90	334227		580.76 581.62	580.75 581.38	580.69 581.16	580.87 580.91	581.50 580.74	581.77 580.62	581.07	580.55 582.21	20.03. 26.06.	580.66 582.95	09.02.2004 20.07.1987
558	Völs, Bl 4 583.34 1987	0.90	334524		581.02 581.71	581.03 581.55	580.92 581.42	580.96 581.22	581.49 581.06	581.74 580.96	581.26	580.83 581.99	10.04. 19.06.	580.89 Ö 582.38	01.01.1990 24.08.2005
559	Völs, Bl 6 583.15 1989	0.90	334557		579.06 580.04	579.00 579.77	578.92 579.55	579.03 579.33	579.75 579.11	580.04 578.98	579.38	578.85 580.46	27.03. 26.06.	578.71 581.07	21.04.1992 24.08.2005
560	Volders, Bl 2 552.05 1982	1.12	330274	D	546.97 548.14	547.03 547.79	547.05 547.54	547.13 547.36	547.67 547.13	548.07 547.00	547.41	546.92 Ö 549.20	24.01. 03.07.	546.94 549.93	31.12.2005 20.07.1987
561	Volders, Bl 4 552.31 1982	0.85	330290		547.61 I 548.68	547.61 548.30	547.65 548.01	547.75 547.81	548.29 547.61	548.63 547.56	547.96 I	547.54 548.99	31.12. 26.06.	547.43 550.55	12.01.2004 20.07.1987
562	Volders, Bl 6 552.99 1982	0.85	330316 1		548.40 I 549.52	548.36 549.15	548.39 548.90	548.55 548.68	549.16 548.46	549.47 548.33	548.78 I	548.30 549.90	06.02. 26.06.	548.25 551.17	12.01.2004 20.07.1987

Monats- und Jahresmittel der Grundwasserstände mit Extremwerten (Hauptwerte)

- Grundwasserstände m ü.A. -

Nr.	Messstelle		EDV-Messstellennummer		Mittel in m ü.A.							Niederster und höchster beobachteter Grundwasserstand sowie allenfalls höchster beobachteter Überflutungswasserstand			
	Messpunkt m ü.A. / m ü.G.		beeinflusst / artesisch/gespannt	Messgerät	I / VII	II / VIII	III / IX	IV / X	V / XI	VI / XII	Jahr	im Berichtsjahr		vor dem Berichtsjahr	
	Beobachtungsbeginn	unverändert seit										m ü.A.	Datum	m ü.A.	Datum
563	Voldöpp, Bl 1 512.25 1982	0.90	330738		509.07 510.27	509.14 510.18	509.17 509.70	509.62 509.47	510.26 509.38	510.56 509.16	509.67	509.02 510.85	13.03. 29.05.	509.02 Ö 511.35 FÖ	11.03.1996 16.06.1987
564	Voldöpp, Bl 3 521.94 1985	0.90	330613		513.64 515.19	513.69 515.11	513.80 514.60	514.48 514.24	515.25 514.12	515.51 513.87	514.46	513.61 515.89	08.01. 29.06.	513.56 Ö 517.19	05.02.1990 20.07.1987
565	Voldöpp-Hagau, Bl 5 519.02 1995	0.90	346106	D	512.45 513.96	512.49 513.85	512.60 513.42	513.34 513.04	514.03 512.95	514.25 512.66	513.26	512.22 Ö 514.89	18.01. 31.05.	512.33 515.84	18.03.1996 03.06.1999
566	Voldöpp-Hagau, Bl 7 518.51 1995	1.00	346122	D	512.62 514.24	512.69 514.19	512.88 513.73	513.86 513.30	514.50 513.29	514.63 512.96	513.58	512.57 Ö 514.99	10.01. 14.08.	512.57 516.20	10.01.2005 03.06.1999
567	Vomp, Bl 3 541.67 1989	0.95	334409		535.93 537.18	535.92 536.91	535.96 536.54	536.14 536.30	536.69 536.07	537.13 535.91	536.39	535.83 537.58	31.12. 03.07.	535.75 538.79	05.01.2004 07.06.1999
568	Vomp, Bl 5 542.30 1990	1.15	334870	D	537.11 538.33	537.10 538.12	537.14 537.72	537.36 537.48	537.94 537.25	538.37 537.09	537.59	536.98 Ö 539.20	31.12. 02.07.	536.91 540.53	15.04.1996 04.06.1999
569	Vomp, Bl 7 539.99 1995	1.00	346064		535.90 I 536.91	535.89 I 536.59	535.88 536.39	536.18 536.09	536.82 535.91	537.13 535.79	536.29 I	535.71 537.82	31.12. 26.06.	535.65 538.21	04.03.1996 16.07.2001
570	Vomp, Bl 9 545.59 1995	0.90	346080		536.70 537.89	536.71 537.63	536.78 537.31	537.00 537.09	537.60 536.90	537.91 536.76	537.19	536.69 Ö 538.40	20.02. 26.06.	536.64 539.32	22.12.2003 31.05.1999
571	Vomp, Blt 1 541.31 1989	0.80	334458		535.57 536.82	535.58 536.51	535.64 536.20	535.83 535.98	536.44 535.74	536.81 535.64	536.07	535.54 537.21	31.12. 27.06.	535.41 538.25 K	05.01.2004 02.06.1999
572	Wattens, Bl 10 551.89 2005	0.90	342766 2	D	548.06 549.26	548.11 548.92	548.13 548.65	548.26 548.44	548.83 548.21	549.18 548.07	548.51	547.98 Ö 549.68 Ö	31.12. 01.07.	547.98 549.87 Ö	31.12.2005 24.08.2005
573	Wattens, Bl 8 558.85 1991	0.90	339358		544.89 545.83	544.86 545.51	544.83 545.26	544.87 545.16	545.25 544.88	545.72 544.72	545.15	544.67 545.99	18.12. 03.07.	544.38 547.53	15.02.1993 07.06.1999
574	Wattens, Blt 6 548.86 1990	1.10	334912		544.35 545.40	544.37 545.21 I	544.32 544.74 I	544.41	544.83	545.25		544.23 545.53	31.12. 15.07.	543.41 Ö 546.62	01.02.1993 05.06.1999
575	Weer, Bl 2 544.58 1985	0.90	330480		540.21 541.34	540.19 541.08	540.20 540.80	540.38 540.55	541.11 540.44	541.41 540.19	540.66	540.13 Ö 541.87	25.12. 26.06.	539.97 543.04 K	10.01.2000 07.08.1985
576	Weer, Bl 4 544.41 1985	0.95	330498	D	540.67 541.53	540.68 541.36	540.74 541.20	540.91 541.04	541.30 540.87	541.53 540.71	541.05	540.60 Ö 541.92	30.12. 03.07.	540.53 542.19	20.01.1986 04.06.1999
577	Weer, Bl 6 548.58 1985	0.80	330506		540.70 541.71	540.74 541.47	540.79 541.29	540.95 541.07	541.30 540.94	541.65 540.75	541.12	540.68 541.83	23.01. 26.06.	540.57 542.39	18.02.2002 07.06.1999
578	Weer, Bl 8 543.00 1985	0.90	334078		538.84 540.19	538.84 539.91	538.83 539.59	539.07 539.32	539.83 539.11	540.24 538.87	539.39	538.76 540.75	13.03. 26.06.	538.64 542.10	04.02.2002 19.07.1987
579	Weer, Bl 10 544.00 1988	1.00	334318		539.72 540.72	539.73 540.56	539.81 540.36	539.99 540.15	540.45 540.04	540.76 539.78	540.18	539.67 541.13	20.02. 26.06.	539.60 Ö 541.58	04.02.2002 16.07.1995
580	Weer, Lp 2 544.25 1988	0.80	334532		541.08	541.03	TR 540.85 540.97	540.88 540.90	541.03 540.82	541.10 TR		TR 541.21	25.12. 26.06.	540.65 I Ö 541.46	04.12.1989 08.05.1988
581	Weer, Lp 4 543.00 1992	0.30	339481		540.73	540.65	540.40 540.56	540.43 540.53	540.64 540.43	540.72 TR		TR 540.84	25.12. 26.06.	540.26 Ö 541.10	09.11.1992 22.08.2005
582	Wilten, Bl 16 576.25 1992	0.88	339440	D	570.41 571.56	570.41 571.30	570.44 570.99	570.60 570.76	571.16 570.53	571.49 570.38	570.84	570.29 Ö 572.56	31.12. 02.07.	570.26 572.76	30.01.1995 04.06.1999
583	Wilten, Bl 24 (W9a) 580.47 1994	0.00	339556		568.47 569.65	568.42 569.38	568.46 569.04	568.55 568.78	568.98 568.58	569.48 568.43	568.85	568.36 569.77	31.12. 03.07.	568.38 Ö 570.80	05.01.2004 16.07.1995
584	Wilten, Bl 40 581.40 2000	0.00	346486	D	568.56	568.28	567.93	567.65	567.85 567.50	568.39 567.36		567.22 569.56	08.01. 03.07.	567.23 569.60 Ö	03.01.2004 09.07.2001
585	Wörgl-Kufstein, Bl 12 505.55 1991	1.00	334771		498.83 I 499.47	498.75 I 499.36	498.81 499.23	499.46 499.08	499.58 499.00	499.56 498.83 I	499.17 I	498.67 499.69	06.03. 03.07.	498.06 Ö 500.17	05.01.2004 29.08.2005
586	Wörgl-Rattenberg, Bl 2 501.48 1985	1.00	330621	D	498.39 499.12	499.19	498.72 498.96	498.85	499.13 498.84	499.22 498.70		498.23 500.48	04.03. 23.08.	497.14 501.14 501.14 F	24.02.1993 23.08.2005 23.08.2005
587	Wörgl-Rattenberg, Bl 6 (S 3) 501.27 1987	0.50	330977		498.66 498.91	498.69 499.00	498.78 498.86	498.99 498.82	498.96 498.89	498.95 498.76	498.86	498.64 499.22	06.02. 07.08.	497.52 B 499.38	05.02.1990 29.08.2005

Monats- und Jahresmittel der Grundwasserstände mit Extremwerten (Hauptwerte)

- Grundwasserstände m ü.A. -

Nr.	Messstelle		EDV-Messstellennummer	Messgerät	Mittel in m ü.A.							Niederster und höchster beobachteter Grundwasserstand sowie allenfalls höchster beobachteter Überflutungswasserstand			
	Messpunkt m ü.A. / Beobachtungsbeginn	m ü.G. / unverändert seit	beeinflusst / artesisch/gespannt		I / VII	II / VIII	III / IX	IV / X	V / XI	VI / XII	Jahr	im Berichtsjahr m ü.A.	Datum	vor dem Berichtsjahr m ü.A.	Datum
588	Wörgl-Rattenberg, Bl 10 (K87) 501.34 1991	0.78	339317		498.61 499.35	498.63 499.38	498.73 499.09	499.04 498.92	499.39 498.88	499.48 498.56	499.01	498.45 499.83	27.12. 07.08.	497.35 B 500.56	10.03.1993 23.08.2005
589	Wörgl-Rattenberg, Bl 14 (K85) 502.03 1991	0.30	339291	D	498.88	498.90	499.02 499.16	499.32 499.13	499.27 499.16	499.35 499.02		497.41 499.54 Ö	04.03. 29.06.	497.36 Ö 500.61 Ö	23.02.2002 24.08.2005
	Großachengebiet														
590	Kirchdorf-Erpfendorf, Bl 4 634.39 1987	0.90	330779	D	626.91 628.14	626.95 628.82	627.36 628.31	629.86 627.75	629.44 628.32	629.14 627.76	628.23	626.84 Ö 630.14 Ö	14.02. 29.04.	626.96 632.24	17.02.1997 03.08.1991
591	Kirchdorf-Furth, Bl 2 645.07 1986	1.10	330654	D	643.05 643.14	643.05 643.37	643.17 643.26	643.61 643.20	643.40 643.30	643.33 643.13	643.25	642.88 644.05 Ö	01.03. 07.08.	642.53 644.07 Ö 644.18 F	29.12.1986 11.07.2005 12.08.2002
592	Kirchdorf-Litzlfelden, Bl 1 646.49 1986	0.90	330647	D	644.17 644.20	644.16 644.40	644.25 644.33	644.61 644.27	644.47 644.35	644.38 644.22	644.32	644.12 Ö 644.94	16.02. 07.08.	643.67 645.10	29.12.1986 26.06.1995
593	Kirchdorf-Litzlfelden, Lp 1 646.56 1990	0.90	334748		644.10 644.13	644.10 644.33	644.15 644.16	644.37 644.12	644.25 644.16	644.20 644.12	644.18	644.09 Ö 644.61	30.10. 07.08.	643.81 K 645.86	17.10.1990 13.08.2002
594	Kitzbühel-L., Br Langau 772.97 2002	-1.10	342097	D	772.09 772.04	771.83 772.17	771.95 772.10	772.48 772.00	772.39 772.09	772.26 771.89	772.11	771.67 772.62 Ö	31.12. 05.04.	771.42 Ö 772.80	03.09.2003 12.08.2002
595	Kitzbühel-Land, Bl 1 782.43 1985	0.95	346304	D	773.71 774.19	773.71 774.30	773.83 774.15	774.79 773.98	774.41 773.97	774.22 773.90	774.10	773.66 774.99 Ö	02.02. 11.04.	773.58 775.55	18.11.1991 18.04.1988
596	Kössen, Bl 2 590.58 1986	1.00	330662	D	586.53 586.71	586.56 587.08	586.81 586.92	587.80 586.73	587.32 587.01	587.14 586.73	586.95	586.45 588.63	01.02. 13.08.	586.31 588.98 Ö	29.08.2003 12.08.2002
597	Kössen, Bl 4 592.12 1987	0.90	330787		588.76 588.85	588.77 589.38	589.10 589.22	590.30 588.99	589.82 589.31	589.53 589.04	589.26	588.55 590.44	31.07. 18.04.	588.12 Ö 590.67	01.09.2003 26.06.1995
598	Kössen, Bl 6 593.36 1993	0.90	339622		587.37 587.75	587.34 587.82	587.62 587.81	588.84 587.55	588.44 587.88	588.11 587.63	587.85	587.28 588.89	13.02. 03.04.	587.01 589.13	08.09.2003 25.03.2002
599	Kössen, Blt 8 587.58 1996	1.00	346197		584.21 584.31	584.23 584.45	584.39 584.35	584.73 584.27	584.51 584.40	584.41 584.28	584.38	584.16 584.82	23.10. 03.04.	584.18 585.35	05.02.2001 13.08.2002
600	Oberndorf, Br Nord 665.10 2002	-16.44	342113	D	659.72 662.84	659.16 662.79	658.92 662.81	661.86 662.30	662.89 661.68	662.89 661.47	661.62	658.81 Ö 662.92 Ö	21.03. 28.05.	658.58 662.97	11.03.2004 17.10.2002
601	Oberndorf, Br Süd 672.12 2002	-21.88	370411	D	664.82 670.24	664.33 670.51	664.18 670.43	669.10 669.13	671.70 667.91	670.90 667.81	668.44	664.13 671.84 Ö	09.03. 15.05.	664.02 Ö 672.04	05.02.2004 17.09.2002
602	St.Johann i.T., Bl 1 667.54 1984	1.00	330266		655.10 657.44	654.72 657.45	654.54 657.49	657.55 656.89	658.36 656.59	658.19 656.44	656.76	654.40 658.43	20.03. 02.05.	652.29 K 660.66	17.02.1987 20.04.1992
603	St.Johann i.T., Blt 2 653.68 1996	1.00	346213		649.40 650.28	649.22 650.50	649.37 650.37	651.17 649.99	650.91 650.15	650.74 649.98	650.18	649.14 651.37	14.02. 18.04.	648.70 651.66	01.02.2001 03.04.2000
604	St.Johann i.T.-Bärnst., Br 1 655.19 1985	0.35	330589	D	650.50 651.60	651.80	651.69	651.27	651.35	651.17		650.41 651.96 Ö	31.01. 31.08.	648.82 652.89	09.02.1987 05.08.1991
605	Walchsee, Bl 1 659.92 1996	0.75	346288		654.82 655.24	654.81 655.32	654.84 655.29	655.52 655.10	655.45 655.02	655.33 655.01	655.15	654.80 Ö 655.59	13.03. 18.04.	654.20 Ö 657.35	15.04.1996 29.03.2005
	Tiefengrundwässer der inneralpinen Täler														
606	Wörgl-Rattenberg, Tbl 18 501.46 2003	1.50	342329 1	D	499.78 500.38	499.76 500.36	499.81 500.20	500.51 500.05	500.48 500.00	500.49 499.82	500.14	499.22 500.62 Ö	18.02. 30.06.	499.20 501.94 Ö	02.01.2004 23.08.2005
	SALZACHGEBIET														
	Unteres Salzachtal														
607	Acharting, Bl 1 401.61 1994	0.95	320929	D	398.07 398.73	398.33 398.67	399.09 398.75	399.26 398.40	399.08 398.31	399.08 398.10	398.66	397.64 400.01	08.09. 13.08.	396.32 400.60 Ö	26.01.1998 12.08.2002
608	Acharting, Bl 2 400.49 1994	0.80	320937		396.16 396.95	396.13 397.14	396.69 396.82	397.33 396.41	397.35 396.45	397.39 396.29	396.76	396.03 397.69	13.02. 03.04.	395.04 398.51	26.01.1998 21.07.1997

Monats- und Jahresmittel der Grundwasserstände mit Extremwerten (Hauptwerte)

- Grundwasserstände m ü.A. -

Nr.	Messstelle		EDV-Messstellennummer		Mittel in m ü.A.							Niederster und höchster beobachteter Grundwasserstand sowie allenfalls höchster beobachteter Überflutungswasserstand			
	Messpunkt m ü.A. / m ü.G.		beeinflusst / artesisch/gespannt	Messgerät	I / VII	II / VIII	III / IX	IV / X	V / XI	VI / XII	Jahr	im Berichtsjahr		vor dem Berichtsjahr	
	Beobachtungsbeginn	unverändert seit										m ü.A.	Datum	m ü.A.	Datum
609	Acharting, Br 21 400.61 1994	0.51	320945		397.69 398.22	397.72 398.21	398.37 398.34	398.57 398.03	398.39 397.96	398.48 397.85	398.15	397.50 398.90	13.02. 27.03.	397.23 399.88	08.09.2003 12.08.2002
610	Acharting, Br 22 409.02 1994	0.20	320952		406.15 406.12	406.17 406.12	406.23 406.23	406.20 406.12	406.16 406.16	406.18 406.13	406.16	406.00 406.41	28.08. 27.03.	405.81 406.97	07.11.1994 26.06.1995
611	Aigen I, Bl 221 428.55 1997	0.80	321141 1	D	424.88 424.89	424.84 425.02	425.24 425.10	425.38 424.93	425.15 424.92	425.06 424.92	425.03	424.73 Ö 426.02	16.02. 14.08.	424.61 Ö 426.45	15.11.2005 12.08.2002
612	Aigen I, Bl 222 429.08 1997	1.20	321232	D	423.46 423.43	423.41 423.49	423.61 423.53	423.72 423.45	423.56 423.43	423.52 423.44	423.50	423.36 Ö 423.89	16.02. 01.04.	423.25 424.04	03.02.1997 07.06.2004
613	Aigen I, Bl 258 425.12 1997	0.35	321265	D	422.09 422.07	422.05 422.28	422.65 422.38	422.96 422.11	422.65 422.07	422.52 422.13	422.33	421.61 Ö 423.19 Ö	03.08. 30.03.	420.90 423.56	08.09.2003 12.07.2005
614	Aigen I, Bl 259 432.01 1997	1.03	321240	D	426.71 426.87	426.66 426.92	427.37 427.14	428.07 427.02	427.49 426.72	427.25 426.82	427.09	426.20 428.51 Ö	21.11. 07.04.	425.93 428.89	08.09.2003 21.07.1997
615	Aigen I, Bl 260 438.71 1997	-0.10	321224		427.78 428.04	427.80 427.95	428.73 428.31	429.82 428.10	429.30 427.78	429.07 427.89	428.38	427.63 Ö 430.13	07.08. 03.04.	426.89 431.06	08.11.1999 12.08.2002
616	Aigen I, Br 211 423.69 1997	0.10	321257		418.96 419.07	418.89 419.12	419.09 419.09	419.08 419.03	419.05 418.98	419.11 418.99	419.04	418.84 Ö 419.29	06.11. 29.06.	418.69 Ö 420.81	17.02.1997 14.08.2002
617	Aigen II, Br 2 434.91 1971	0.05	320648		423.39 424.02	423.39 423.98	423.61 424.02	424.31 423.92	424.33 423.69	424.25 423.64	423.88	423.35 424.42	20.02. 24.04.	420.21 424.95	27.09.1976 28.07.1997
618	Anif, Br 2 434.21 1971	0.25	320630		430.80 431.18	430.79 431.19	431.11 431.20	431.25 431.13	431.24 431.04	431.29 431.00	431.10	430.78 Ö 431.33	08.02. 13.06.	430.37 Ö 432.36	12.04.1976 05.08.1991
619	Anthering, Bl 2 405.91 1994	1.10	320861	D	400.75 401.30	400.79 401.14	401.51 401.25	402.15 400.99	401.73 400.75	401.56 400.70	401.22	399.95 403.56	08.09. 13.08.	399.89 Ö 403.65	10.09.2003 26.06.1995
620	Anthering, Bl 12 403.22 1994	1.05	320887		399.50 399.78	399.53 399.73	400.42 399.83	400.64 399.54	400.20 399.21	400.03 399.11	399.79	398.98 401.03	31.12. 27.03.	398.50 401.71	08.09.2003 12.08.2002
621	Anthering, Bl 18 404.25 1994	1.50	320895		400.42 400.70	400.43 400.55	401.43 400.91	401.79 400.50	401.21 400.06	400.98 399.98	400.75	399.86 402.22	31.12. 27.03.	399.49 402.75 403.21 F	15.12.2003 12.08.2002 12.08.2002
622	Anthering, Bl 19 404.64 1994	1.01	320903	D	399.20 399.58	399.18 399.50	399.72 399.49	400.04 399.35	399.92 399.12	399.85 399.04	399.50	398.62 402.76	05.01. 13.08.	398.62 Ö 402.98 Ö	05.01.2004 12.08.2002
623	Anthering, Bl 20 405.47 1*) 1994	0.65	320911		398.12 398.72	398.11 398.90	398.66 398.57	399.20 398.34	399.32 398.18	399.18 398.08	398.62	397.99 399.66	31.12. 29.05.	397.63 Ö 402.12	08.12.2003 12.08.2002
624	Au, Bl 34 437.45 2*) 1968	0.61	320689	D	433.72 433.78	433.72 433.76	433.76 433.72	433.81 433.70	433.78 433.78	433.87 433.72	433.76	432.12 434.08 Ö	08.08. 30.03.	426.01 434.38	11.03.1971 27.02.1989
625	Au, Bl 112 439.23 1976	1.11	320663	D	433.79 433.95	433.77 434.22	434.02 434.16	434.32 433.86	434.08 434.01	434.31 433.87	434.03	433.70 Ö 434.93 Ö	16.02. 07.08.	432.28 436.21	04.03.1996 19.08.2002
626	Au, Br 111 441.86 2*) 1976	0.98	320655	D	434.23 434.45	434.23 434.49	434.30 434.24	434.45 434.18	434.52 434.30	434.60 434.23	434.35	433.86 Ö 435.58 Ö	16.09. 07.08.	430.35 436.17 Ö	05.02.1990 12.07.2005
627	Burgfried, Br 13 444.66 1971	0.00	320531		440.74 441.33	440.67 441.59	440.92 441.25	441.48 440.96	441.63 440.93	441.71 440.77	441.17	440.59 442.05	13.02. 05.06.	439.44 Ö 442.62	22.03.1976 05.08.1991
628	Elsbethen, Bl 1 428.18 2002	1.00	347799	D	422.20 422.57	422.07 422.75	422.74 422.76	423.52 422.47	423.11 422.25	423.06 422.37	422.66	421.87 423.84 Ö	16.02. 06.04.	421.69 423.90 Ö	02.12.2005 07.06.2004
629	Elsbethen, Br 13 436.07 1980	0.30	320804		427.55 428.43	427.59 428.38	428.26 428.49	429.68 428.35	429.35 427.86	429.11 427.88	428.41	427.47 429.78	13.02. 10.04.	426.87 Ö 431.77	08.09.2003 05.08.1991
630	Elsbethen, Br 18 430.82 1973	0.30	320606		426.86 425.74	426.42 426.83	426.81 426.53	426.57 426.38	426.37 426.67	426.36 426.51	426.50	425.67 427.26	31.07. 07.08.	424.92 428.70	23.06.1980 05.08.1991
631	Elsbethen, Br 21 435.05 1971	0.30	320614		431.56 431.14	431.56 432.71	431.70 432.24	431.71 432.23	431.49 431.75	431.63 431.33	431.76	430.82 433.61	31.07. 07.08.	430.55 Ö 434.15	31.10.1977 12.08.2002
632	Gamp, Bl 4 450.72 1977	0.90	320788		445.59 446.66	445.74 446.73	446.02 446.21	446.82 445.85	447.17 445.88	447.22 445.60	446.29	445.36 447.69	31.12. 05.06.	445.64 Ö 448.67	05.12.2005 12.08.2002
633	Georgenberg, Br 14 476.26 1971	0.30	319921	D	459.58 460.68	459.56 460.77	459.84 460.38	460.82 459.93	460.85 459.83	461.15 459.69	460.26	459.50 Ö 461.43 Ö	16.02. 09.08.	459.27 462.63	26.06.1989 08.07.1975

1*) kommuniziert stark mit nahegelegenem Oberflächengewässer
2*) durch Kraftwerk beeinflusst

Monats- und Jahresmittel der Grundwasserstände mit Extremwerten (Hauptwerte)

- Grundwasserstände m ü.A. -

Nr.	Messstelle		EDV-Messstellennummer		Mittel in m ü.A.							Niederster und höchster beobachteter Grundwasserstand sowie allenfalls höchster beobachteter Überflutungswasserstand			
	Messpunkt m ü.A. / Beobachtungsbeginn	Messpunkt m ü.G. / unverändert seit	beeinflusst	artesisch/gespannt / Messgerät	I / VII	II / VIII	III / IX	IV / X	V / XI	VI / XII	Jahr	im Berichtsjahr m ü.A.	im Berichtsjahr Datum	vor dem Berichtsjahr m ü.A.	vor dem Berichtsjahr Datum
634	Georgenberg, Br 16		319939		459.13	459.10	459.33	460.17	460.40	460.62		459.06	13.02.	458.96 Ö	11.03.1996
	469.99	0.20			460.16	460.14	459.81	459.42	459.41	459.20	459.74	460.68	05.06.	462.01	05.08.1991
	1976														
635	Georgenberg, Br 20		319947		457.54	457.50	457.88	459.10	458.94	459.20		457.45	31.12.	< 457.49 S	11.03.1996
	467.86	0.15			459.15	458.88	458.53	458.01	457.77	457.67	458.35	459.36	19.06.	461.37	05.08.1991
	1971														
636	Golling, Bl 12		319855	D	464.33	464.33	464.53	465.26	465.60	465.57		464.17 Ö	24.12.	462.49 Ö	06.10.2004
	469.11 1*)	0.68			465.23	465.35	464.88	464.61	464.73	464.37	464.90	468.43	12.08.	468.43 Ö	12.08.2002
	1971														
637	Gries, Br 15		320549	D	440.99	440.78	441.58	442.31	442.15	442.25		440.43 Ö	13.02.	439.78	01.01.1976
	444.80	-3.50			441.64	441.98	441.94	441.57	441.62	441.37	441.69	442.86 Ö	06.06.	444.29	04.08.1991
	1971														
638	Hallein, Br 3		320564		434.39	434.40	434.55	434.96	435.14	435.19		434.38	13.02.	433.23 I Ö	02.12.1985
	441.74	0.00			434.95	435.16	434.65	434.54	434.63 I	434.51 I	434.76 I	435.74	07.08.	437.14	12.08.2002
	1971														
639	Itzling, Bl 532		347542	D	411.36	411.31	411.68	412.13	411.57	411.70		411.23 Ö	16.02.	411.08 Ö	11.03.2002
	418.77 2*)	0.83			411.63	412.29	412.16	412.06	411.56	411.50	411.75	413.93	14.06.	414.27	28.07.1997
	1997														
640	Itzling, Bl 616		347534		408.52	408.51	408.66	409.03	409.20	409.18		408.48	06.02.	408.29	13.12.1999
	414.27	0.00			409.01	409.03	408.96	408.82	408.73	408.67	408.86	409.27 Ö	06.06.	409.84	07.07.1997
	1997														
641	Jadorf, Br 35		319954		453.80	454.40	455.45	456.82	456.57	456.64		453.62	23.01.	452.77	17.01.2005
	482.27	0.30			455.53	455.85	455.34	455.10	455.02	454.44	455.42	457.39	05.06.	458.09 Ö	21.07.1997
	1971	01.01.1996													
642	Jadorf, Br 69		319988		468.17	468.28	468.41	468.56	468.19	468.56		467.85	13.11.	467.57 Ö	06.07.1981
	477.55	0.45			468.05	467.98	468.19	468.06	467.90	467.93	468.19	468.95	03.04.	469.85	26.06.1995
	1971														
643	Jadorf, Br 76		319962		452.87	452.90	453.57	455.74	455.62	455.34		452.49	23.10.	452.31	21.11.2005
	468.39	0.05			454.30	454.20	453.87	452.71	453.61	452.94	453.97	456.09	03.04.	457.41	08.07.1975
	1971														
644	Jadorf, Br 77		319970		453.87	453.87	454.30	455.40	455.50	455.65		453.74	31.12.	453.68	11.03.1996
	463.74	-2.30			455.03	455.16	454.63	454.10	454.20	453.97	454.64	455.83	05.06.	457.15	05.08.1991
	1971														
645	Kellau, Br 7		319905		459.20	459.07	459.47	460.19	460.10	460.29		458.90	13.02.	459.00 Ö	28.11.2005
	463.40	0.20			459.83	460.05	459.71	459.23	459.47	459.22	459.65	460.50 Ö	05.06.	462.00	12.08.2002
	1971														
646	Kellau, Br 10		319913		462.29	462.79	462.36	463.23	463.20	463.51		461.41	02.10.	460.93	16.08.2004
	472.85	0.15			463.07	463.21	462.62	462.27	462.50	462.17	462.77	463.79	13.02.	465.46	26.06.1995
	1976														
647	Leopoldskron, Bl 242		347583		429.43	429.41	429.89	429.94	429.84	429.71		429.06	13.02.	429.01 Ö	23.02.1998
	433.28	0.90			429.58	429.96	430.04	429.59	429.50	429.52	429.70	430.69	19.09.	430.94	12.08.2002
	1997														
648	Liefering II, Bl 605		321307	D			412.63	412.70	412.78	412.98		412.31	10.10.	411.94	05.01.2004
	422.60	1.00			413.09	413.26	413.19	413.00	412.86	412.64		413.90	19.09.	413.19	11.11.2002
	1997														
649	Liefering II, Bl 608		347526		411.77	411.70	411.78	411.89	411.86	411.87		411.68	06.02.	411.14	01.11.2004
	415.26 3*)	0.40			411.85	411.87	411.87	411.90	411.80	411.77	411.83	411.93	16.10.	412.46	12.08.2002
	1997														
650	Liefering II, Bl 642		321133	D	404.69	404.68	404.89	405.27	405.16	405.08		404.63 Ö	16.02.	404.59	20.01.1997
	411.82	0.80			404.94	405.02	404.89	404.77	404.83	404.72	404.91	406.79	14.08.	407.33 Ö	13.08.2002
	1997														
651	Maxglan, Bl 624		321299	D	415.27	415.25	415.35	415.40	415.37	415.39		415.20 Ö	16.02.	415.05	29.12.2003
	421.63	0.00			415.38	415.38	415.42	415.36	415.30	415.28	415.35	415.49 Ö	25.09.	415.55	25.03.2002
	1997														
652	Morzg, Bl 68		347567	D	426.73	426.73	426.93	427.00	426.92	426.93		426.66	15.02.	426.63	08.09.2003
	429.58	0.69			426.84	426.91	426.90	426.81	426.81	426.82	426.86	427.35	19.09.	427.59	12.08.2002
	1997														
653	Morzg, Bl 223		347559	D	418.91	418.79	419.08	419.60	419.63	419.68		418.72	15.02.	418.68	22.12.2003
	424.81	0.95			419.37	419.41	419.29	419.08	418.98	418.95	419.23	419.83 Ö	06.06.	421.33	14.08.2002
	1997														
654	Morzg, Bl 263		347575	D	418.06	417.95	418.30	418.86	418.90	418.94		417.85 Ö	16.02.	417.79	10.02.1997
	423.06	0.95			418.64	418.65	418.54	418.25	418.21	418.13	418.45	419.15	26.07.	419.86	14.08.2002
	1997														
655	Morzg, Bl 364		347658	D	429.44	429.34	429.82	430.16	429.87	429.74		429.00	05.03.	428.88 Ö	10.03.2001
	433.04	1.00			429.68	429.91	429.98	429.74	429.53	429.61	429.74	431.42	12.08.	431.45 Ö	12.08.2002
	1997														
656	Oberalm I, Bl 18 (O.II)		320796	D	436.57	436.41	436.80	437.35	437.25	437.48		436.07	08.09.	433.45	01.12.1969
	444.53	0.12			437.00	437.17	437.03	436.82	436.87	436.78	436.96	437.85 Ö	07.06.	438.94 Ö	14.08.2002
	1962														
657	Obergäu, Br 16		319863		467.03	466.98	467.46	468.33	468.38	468.44		466.91	13.02.	466.43	03.12.2001
	475.05	0.10			468.12	467.88	467.69	467.43	467.32	467.12	467.69	468.57	05.06.	469.97	05.08.1991
	1971														
658	Oberndorf, Bl 2		321125	D	396.99	396.99	397.06	397.25	397.33	397.37		396.86	21.02.	396.81 Ö	06.01.2005
	421.60	1.04			397.32	397.33	397.30	397.25	397.27	397.22	397.23	397.42 Ö	10.08.	397.55	03.07.1995
	1994														

1*) kommuniziert stark mit nahegelegenem Oberflächengewässer
2*) durch Nutzwasserbrunnen beeinflusst
3*) durch Kraftwerk beeinflusst

Monats- und Jahresmittel der Grundwasserstände mit Extremwerten (Hauptwerte)

- Grundwasserstände m ü.A. -

Nr.	Messstelle	Messpunkt m ü.A. / m ü.G.	Beobachtungsbeginn / unverändert seit	EDV-Messstellennummer	beeinflusst	artesisch/gespannt	Messgerät	I / VII	II / VIII	III / IX	IV / X	V / XI	VI / XII	Jahr	Niederster und höchster beobachteter Grundwasserstand sowie allenfalls höchster beobachteter Überflutungswasserstand: im Berichtsjahr m ü.A.	im Berichtsjahr Datum	vor dem Berichtsjahr m ü.A.	vor dem Berichtsjahr Datum
659	Oberndorf, Bl 3	402.92	0.38	321026	1*)			393.45	393.63	393.91	394.50	394.43	394.31		393.33 Ö	13.02.	393.10	09.08.2004
			1994					394.49	394.46	394.01	394.27	394.26	393.84	394.13	394.72	17.04.	395.95	27.10.1997
660	Oberndorf, Bl 4	396.38	0.25	321042				393.48	393.52	393.64	394.14	394.14	394.14		393.44	06.02.	393.40 Ö	05.01.2004
			1994					394.01	393.89	393.89	393.79	393.93	393.80	393.87	394.19	03.04.	395.58	12.08.2002
661	Oberndorf, Br 1	399.57	-1.70	321000	2*)			390.37	390.39	390.76	391.45	391.74	391.66		390.09	04.12.	389.47	29.12.2003
			1994					391.32	391.70	390.73	390.51	390.75	390.38	390.98	393.57	07.08.	393.48	26.06.1995
662	Oberndorf, Br 2	399.63	0.20	321018				394.94	395.05	395.08	395.30	395.34	395.35		394.93 Ö	06.02.	394.82	07.01.2005
			1994					395.25	395.27	395.22	395.16	395.24	395.16	395.20	395.41	26.06.	395.81	12.08.2002
663	Siezenheim I, Bl 5	427.96	0.80	347815		D		418.76	418.72	418.82	419.03	419.07	419.11		418.70 Ö	19.02.	418.42 Ö	08.01.2004
			2003					419.16	419.16	419.17	419.10	418.99	418.93	419.00	419.23 Ö	17.07.	419.37 Ö	31.08.2005
664	Siezenheim I, Br 640	421.91	0.80	347609				418.08	418.17	418.24	418.21	418.19	418.20		418.06 Ö	09.01.	417.98 Ö	19.01.2004
			1997					418.19	418.22	418.22	418.20	418.20	418.19	418.19	418.27	13.03.	418.84	12.08.2002
665	Siezenheim II, Bl 343	435.01	0.80	347617				423.47	423.46	423.67	424.23	424.35	424.43		423.43	31.01.	423.09	13.01.2004
			1997	1				424.48	424.52	424.55	424.36	423.98	423.75	424.11	424.57	19.09.	425.41	08.10.2002
666	St.Georgen, Bl 1	400.85	-0.05	321059				392.82	393.02	393.15	393.29	393.17	392.99		392.60	13.11.	392.41	07.11.2005
			1994					392.87	392.85	392.74	392.76	392.66	392.73	392.92	393.32	17.04.	394.61	17.04.1995
667	St.Georgen, Bl 7	384.07	0.72	347807		D		379.01	379.11	379.67	380.65	380.58	380.66		378.94 Ö	02.01.	378.68 Ö	07.01.2004
			2000					380.28	380.04	379.71	379.40	379.35	379.20	379.81	383.35	12.08.	383.35 Ö	12.08.2002
668	St.Georgen, Bl 9	386.37	1.02	321083		D		383.19	383.24	383.49	383.52	383.26	383.40		382.93	09.09.	382.66	29.05.2000
			1994					383.27	383.20	383.26	383.16	383.14	383.14	383.27	383.78	19.08.	384.19 Ö	13.08.2002
669	St.Georgen, Bl 10	383.50	1.00	321091		D		378.76	378.81	379.34	380.14	380.10	380.23		378.66 Ö	16.02.	378.52 Ö	07.01.2004
			1994					379.73	379.80	379.54	379.11	379.17	378.94	379.47	382.50	12.08.	382.50 Ö	12.08.2002
670	St.Georgen, Bl 11	382.51	0.88	321109				379.57	379.61	380.08	380.56	380.33	380.45		379.49	13.02.	379.10	29.09.2003
			1994					380.34	380.23	380.19	380.10	379.83	379.75	380.09	380.63	26.06.	381.59 F	26.06.1995
671	St.Georgen, Br 18	385.04	0.20	321067				379.88	379.97	380.70	381.31	380.92	381.13		379.74	13.02.	379.37	05.01.2004
			1994					380.86	380.58	380.53	380.38	380.14	380.05	380.54	381.54	26.06.	383.74	12.08.2002
672	St.Georgen, Br 21	398.67	0.30	321075				396.64	396.64	396.51	396.74	396.65	396.69		396.27 Ö	27.03.	394.94 I Ö	08.08.1994
			1994					396.72	396.68	396.55	396.55	396.54	396.54	396.62	396.84	17.04.	397.12	16.11.1998
673	Stadt Salzburg, Bl 246	421.31	0.40	321166	2*)	D		415.11	415.04	415.37	416.12	416.49	416.52		414.72	31.12.	414.21	16.02.1998
			1997	1				415.93	416.07	415.62	415.08	415.35	415.09	415.65	417.40 Ö	07.08.	418.29	12.08.2002
674	Stadt Salzburg, Bl 257	430.28	0.85	321182		D		424.85	424.79	425.03	425.08	425.09	425.06		424.69	07.12.	424.65 Ö	04.12.2005
			1997					424.98	425.11	425.13	425.02	424.99	425.03	425.01	425.48	21.07.	425.57 Ö	06.06.2004
675	Stadt Salzburg, Bl 261	420.00	0.45	321216		D		417.00	416.91	417.25	417.88	417.88	417.93		416.63	03.03.	416.49 Ö	11.02.1997
			1997					417.64	417.63	417.54	417.21	417.14	417.07	417.43	418.60	25.07.	418.97 Ö	12.08.2002
676	Stadt Salzburg, Bl 365	427.31	0.80	321208		D		421.19	421.17	421.30	421.31	421.25	421.24		421.09	02.11.	421.08 Ö	10.02.1997
			1997					421.21	421.26	421.26	421.20	421.17	421.16	421.23	421.66	07.06.	421.65 Ö	06.06.2004
677	Stadt Salzburg, Bl 409	420.55	0.45	321158	2*)	D		413.25	413.26	413.54	414.34	414.67	414.68		413.16 Ö	13.02.	413.23 Ö	30.12.2005
			1997	1				414.17	414.27	413.82	413.52	413.71	413.36	413.89	416.23	07.08.	417.19	12.08.2002
678	Stadt Salzburg, Bl 549	427.22	1.00	321190				424.21	424.16	424.57	424.69	424.52	424.49		424.07	13.02.	423.40 Ö	10.01.2005
			1997					424.37	424.38	424.49	424.31	424.27	424.16	424.39	424.79	03.04.	424.92	08.06.2004
679	Stadt Salzburg, Br 203	424.31	0.00	321174		D		421.16	421.08	421.36	421.37	421.29	421.28		420.93	31.12.	420.81	10.02.1997
			1997	1				421.18	421.22	421.28	421.14	421.12	420.98	421.21	421.63 Ö	30.03.	421.88	21.07.1997
680	Stadt Salzburg, Br 550	418.05	1.12	347633	2*)	D		411.65	411.65	411.88	412.44	412.66	412.68		411.56 Ö	13.02.	411.36	04.01.1999
			1997	1				412.30	412.45	412.14	411.80	411.92	411.70	412.11	413.36 Ö	07.08.	414.15	12.08.2002
681	Taxach, Bl 4	440.16	0.78	320846		D		433.88	433.83	434.07	434.56	434.63	434.71		433.72 Ö	16.02.	432.89	11.03.1996
			1994					434.33	434.53	434.43	434.12	434.27	434.03	434.28	435.48	07.08.	435.98	13.08.2002
682	Taxach, Bl 27	436.28	1.06	320770	3*)	D		432.53	432.51	432.57	432.56	432.58	432.82		432.41	22.07.	426.95	11.03.1971
			1968					432.68	432.74	432.70	432.62	432.61	432.52	432.62	432.97	06.06.	433.67	07.07.1997
683	Taxach, Bl 31	437.05	0.86	320721		D		433.69	433.66	433.94	434.28	434.17	434.37		433.29	05.12.	429.88	14.10.1970
			1968	1				434.02	434.22	434.18	433.87	434.15	433.82	434.03	435.00	08.08.	435.52 Ö	12.08.2002

1*) durch Nutzwasserbrunnen beeinflusst
2*) kommuniziert stark mit nahegelegenem Oberflächengewässer
3*) durch Kraftwerk beeinflusst

Monats- und Jahresmittel der Grundwasserstände mit Extremwerten (Hauptwerte)

- Grundwasserstände m ü.A. -

Nr.	Messstelle		EDV-Messstellennummer	Messgerät	Mittel in m ü.A.							Niederster und höchster beobachteter Grundwasserstand sowie allenfalls höchster beobachteter Überflutungswasserstand			
	Messpunkt m ü.A. / m ü.G.		beeinflusst / artesisch/gespannt		I / VII	II / VIII	III / IX	IV / X	V / XI	VI / XII	Jahr	im Berichtsjahr		vor dem Berichtsjahr	
	Beobachtungsbeginn	unverändert seit										m ü.A.	Datum	m ü.A.	Datum
684	Taxach, Bl 39 438.78 1968	1.08	320838	D	433.94 434.31	433.92 434.54	434.24 434.47	434.67 434.13	434.43 434.29	434.73 434.10	434.32	433.83 Ö 435.27 Ö	17.02. 05.06.	430.94 436.49	12.02.1990 05.08.1991
685	Taxach, Br 13 433.13 1*) 1992	0.15	347518	D	430.20 430.29	430.20 430.47	430.29 430.44	430.30 430.33	430.30 430.33	430.40 430.23	430.32	430.17 Ö 430.64 Ö	16.02. 07.08.	429.21 431.01	11.03.1996 13.08.2002
686	Thurnberg, Bl 64 434.17 1968	1.03	320754 1	D	430.53 429.97	430.55 430.87	430.87 431.00	430.77 430.78	430.40 430.86	430.60 430.71	430.66	429.69 Ö 431.55 Ö	31.07. 29.03.	426.10 433.14	19.11.1969 05.08.1991
687	Thurnberg, Bl 68 438.10 1968	1.08	320747	D	433.17 433.09	433.10 433.49	433.66 433.51	433.78 433.21	433.27 433.33	433.68 433.23	433.38	432.85 434.72 Ö	22.07. 30.03.	431.02 436.72	19.12.1989 05.08.1991
688	Thurnberg, Bl 79(Oberalm I) 438.58 1968	1.08	320739	D	434.43 434.63	434.34 434.81	434.62 434.80	435.02 434.60	434.79 434.68	435.06 434.63	434.70	434.26 Ö 435.35 Ö	14.02. 07.06.	430.19 436.07	14.01.1970 13.08.2002
689	Thurnberg, Bl 81(Oberalm II) 438.85 1*) 1978	1.09	320812	D	434.23 434.33	434.20 434.37	434.32 434.31	434.46 434.24	434.38 434.32	434.50 434.28	434.33	434.15 Ö 434.67 Ö	21.10. 06.06.	427.86 436.39	29.01.1990 21.07.1997
690	Thurnberg, Br 60 432.41 1968	0.42	320762 1	D	427.68 427.06	427.84 428.15	428.41 427.99	428.51 427.54	427.81 427.62	428.01 427.33	427.83	426.66 Ö 429.31 Ö	02.08. 30.03.	426.16 431.28	11.03.1996 13.08.2002
691	Torren, Br 4 468.69 1971	0.10	319822		463.70 464.58	463.66 464.68	463.96 464.24	464.76 463.94	464.79 464.10	464.99 463.83	464.27	463.59 465.30	13.02. 05.06.	463.57 466.59	29.01.1990 13.08.2002
692	Torren, Br 8 483.25 1971	0.00	319830		474.73 475.29	474.91 475.63	475.18 474.98	476.10 474.86	476.07 475.30	475.85 474.77	475.31	474.60 477.14	31.12. 07.08.	474.37 478.75	13.12.1982 27.08.1979
693	Torren, Br 10 483.84 1971	0.14	319848		466.51 467.78	466.50 467.78	466.99 467.48	468.70 466.95	468.77 467.39	468.81 466.96	467.55	466.37 469.19 Ö	06.02. 12.06.	465.78 Ö 471.65	14.10.1991 24.07.1974
694	Vigaun, Br 53 454.18 1971	0.10	320002	D	448.10 449.03	448.09 449.12	448.45 448.70	449.50 448.11	449.76 448.36	449.69 448.01	448.75	447.75 Ö 450.33 Ö	31.12. 20.05.	447.91 Ö 451.70	14.11.2005 12.08.2002
695	Voggenberg, Bl 1 405.96 2*) 1994	1.10	321117	D	399.02 399.57	399.10 399.72	399.41 399.34	400.05 399.04	400.22 399.16	400.16 398.98	399.48	398.92 Ö 401.33 Ö	25.12. 08.08.	398.93 Ö 403.12 Ö	14.12.2004 12.07.2005
696	Voggenberg, Bl 25 407.95 1994	0.45	320853	D	401.57 401.95	401.52 401.87	401.90 401.87	402.46 401.68	402.20 401.55	402.10 401.53	401.85	401.31 402.64 Ö	10.09. 05.04.	401.03 403.50	20.10.1995 30.06.1995
697	Weitwörth, Bl 1 396.93 1994	0.85	320978		393.91 394.49	393.89 394.49	394.17 394.42	394.65 394.12	394.66 394.02	394.70 394.00	394.29	393.80 394.81	13.02. 05.06.	392.70 395.88	26.01.1998 26.06.1995
698	Weitwörth, Bl 3 399.00 1994	1.10	320986		394.22 395.07	394.22 394.98	394.59 394.80	395.24 394.50	395.32 394.42	395.40 394.35	394.76	394.12 395.55	13.02. 07.06.	393.10 397.00	02.02.1998 12.08.2002
699	Weitwörth, Bl 5 395.56 1998	0.90	347641	D	392.63 392.98	392.63 393.73	392.97 393.00	393.39 392.65	393.35 392.83	393.36 392.68	393.02	392.48 Ö 394.66 Ö	31.12. 18.08.	392.49 Ö 394.69	29.08.2003 22.03.2002
700	Weitwörth, Bl 6 397.25 2000	0.90	347674	D	393.95 394.11	393.94 394.23	394.35 394.26	394.44 393.96	394.36 393.99	394.41 393.91	394.16	393.50 396.35	10.09. 12.08.	393.44 Ö 396.35	29.08.2003 12.08.2002
701	Weißenbach, Br 2 463.79 1971	-1.60	319889		459.60 460.46	459.63 460.55	459.84 460.03	460.53 459.80	460.89 459.93	460.90 459.67	460.16	459.54 461.31	31.12. 29.05.	458.57 462.59	26.01.1987 01.08.1977

Saalachbecken

702	Bergham, Bl 1 731.27 1999	0.41	347781	D	726.55 728.07	726.20 728.02	726.35 727.76	729.51 727.24	728.79 727.25	728.95 727.26	727.67	726.13 Ö 729.79 Ö	23.02. 07.04.	725.72 729.99	19.02.2001 20.03.2000
703	Gerling, Br 1 750.13 1999	-1.63	347773		749.43 749.56	749.31 749.85	749.42 749.55	750.29 749.32	750.04 749.52	749.87 749.38	749.63	749.15 Ö 750.38	20.03. 03.04.	748.34 750.98	05.03.2001 20.03.2000
704	Haid, Bl 1 730.26 3*) 2000	0.98	347757	D	727.95	727.88	728.22					727.51 728.90 Ö	05.07. 05.04.	727.31 Ö 728.88 Ö	17.08.2003 07.04.2005
705	Haid, Bl 2 734.09 2000	0.67	347765	D	732.22 732.32	732.22 732.60	732.47 732.31	732.77 732.16	732.53 732.48	732.58 732.28	732.41	732.11 Ö 733.17 Ö	04.10. 02.04.	731.97 Ö 733.42	16.12.2005 11.07.2005
706	Lenzing, Bl 2 706.94 2000	1.25	347716 2	D	705.84 705.96	705.82 706.01	705.85 705.99	706.10 705.92	706.07 705.92	706.07 705.92	705.96	705.77 706.23 Ö	17.03. 05.06.	705.71 Ö 706.35 Ö	13.03.2005 22.03.2002
707	Lenzing, Bl 6 716.89 2000	0.65	347724	D	712.70 713.48	712.62 713.56	712.47 713.58	714.36 713.20	714.20 713.22	714.08 713.18	713.39	712.30 714.66 Ö	20.03. 26.04.	712.07 Ö 714.39 Ö	01.12.2001 02.04.2002

1*) durch Kraftwerk beeinflusst
2*) kommuniziert stark mit nahegelegenem Oberflächengewässer
3*) Drucksonde und Datensammler ab April defekt

Monats- und Jahresmittel der Grundwasserstände mit Extremwerten (Hauptwerte)

- Grundwasserstände m ü.A. -

Nr.	Messstelle		EDV-Messstellennummer	Messgerät	Mittel in m ü.A.							Niederster und höchster beobachteter Grundwasserstand sowie allenfalls höchster beobachteter Überflutungswasserstand			
	Messpunkt m ü.A. / Beobachtungsbeginn	m ü.G. / unverändert seit	beeinflusst / artesisch/gespannt		I / VII	II / VIII	III / IX	IV / X	V / XI	VI / XII	Jahr	im Berichtsjahr m ü.A.	Datum	vor dem Berichtsjahr m ü.A.	Datum
708	Lichtenberg, Bl 1 722.23 2000	1.00	347732	D	717.05 718.15	717.10 718.05	716.75 718.25	719.14 717.75	719.13 717.50	719.12 717.49	717.96	714.60 719.45 Ö	01.03. 29.04.	714.56 Ö 718.79 Ö	05.03.2001 04.09.2005
709	Lichtenberg, Bl 5 716.70 2000	1.06	347708	D	707.52 708.85	707.45 708.84	707.57 708.78	709.77 708.11	709.80 708.17	709.73 708.19	708.57	707.22 710.07 Ö	01.03. 29.04.	707.10 Ö 710.10 Ö	20.02.2001 02.09.2005
710	Lichtenberg, Br 6 707.26 1999	0.59	347682		705.95 706.02	705.93 706.21	706.04 706.22	706.45 706.06	706.29 706.13	706.30 706.14	706.15	705.81 706.51	06.03. 03.04.	705.61 706.61	17.10.2005 20.03.2000
711	Saalfelden, Br 1 747.54 1999	-0.01	347740		739.30 738.84	739.07 739.20	738.97 739.09	740.15 738.72	739.62 738.89	739.51 738.76	739.17	738.61 740.48	06.11. 03.04.	738.00 740.18 Ö	05.03.2001 20.03.2000
	Strubtal														
712	Waidring, Bl 2 769.88 1993	1.00	339945	D	753.74 755.14	753.61 756.56	754.02 756.29	757.69 755.27	757.15 755.58	756.52 754.90	755.55	753.28 758.49	07.01. 13.08.	753.06 758.88	14.11.1994 21.07.1997
	Loferer Becken														
713	St.Martin Bl, 1 630.88 2005	1.15	347864	D	618.62 619.96	618.61 620.76	619.03 619.93	622.75 619.19	621.13 619.76	621.07 619.23	620.01	618.55 Ö 624.14 Ö	17.02. 05.04.		
714	St.Martin Bl, 2 629.40 2005	1.09	347880	D	619.57 620.61	619.50 621.06	620.04 620.60	622.02 620.11	621.12 620.61	621.21 620.11	620.55	619.37 Ö 623.08 Ö	17.02. 05.04.		
	SALZACHGEBIET - INNGEBIET UNTERHALB DER SALZACH														
	Weilharterforst														
715	Ettenau, Bl 11 375.53 1999	0.71	344119	D	369.01 369.08	369.03 369.26	369.47 369.07	369.69 368.96	369.45 369.08	369.48 369.01	369.22	368.40 370.07	04.07. 29.03.	368.25 370.65	14.06.2003 13.08.2002
716	Geretsberg, Br 67.2 485.88 2002	0.40	344093		458.42 458.56	458.41 458.52	458.45 458.49	458.64 458.46	458.62 458.44	458.57 458.42	458.50	458.40 Ö 458.67	13.03. 24.04.	458.33 Ö 458.64	17.01.2005 24.02.2003
717	Überackern, Br 3.1 352.83 2002	1.10	344085		349.86 349.85	349.91 349.90	350.05 349.88	350.05 349.84	349.91 349.86	349.92 349.87	349.91	349.81 Ö 350.19	30.10. 03.04.	349.77 Ö 350.45	14.11.2005 15.08.2002
	INNGEBIET UNTERHALB DER SALZACH														
	Mattigtal														
718	Achenlohe, Bl 33.2 485.60 1986	1.24	324400 1		471.88 474.34	471.92 474.84	472.54 474.26	476.61 473.67	474.73 473.16	474.76 472.79	473.80	471.81 477.85	06.02. 03.04.	470.03 I Ö 480.13	22.12.2003 05.08.1991
719	Anzing, Br 4.2 378.23 1986	0.45	324228		362.65 363.44	362.63 363.27	362.98 363.13	364.22 362.96	363.97 362.80	363.68 362.67	363.20	362.59 Ö 364.32	13.02. 10.04.	362.48 365.14	07.02.2005 12.08.1991
720	Biburg, Bl 13.2 401.12 1986	0.00	324277		394.35 394.72	394.34 394.86	395.02 394.74	396.26 394.55	395.07 394.42	395.12 394.34	394.82	394.26 397.39	31.12. 03.04.	394.08 399.32	29.12.2003 05.08.1991
721	Braunau, Bl 6 353.30 1972	-0.05	374215		350.52 350.77	350.55 350.80	350.77 350.67	351.03 350.55	350.99 350.53	350.93 350.49	350.72	350.44 351.05	25.10. 12.04.	350.23 351.39	16.11.1988 03.02.1981
722	Braunau, Br 1.1 347.85 1986	0.30	324160		344.16 344.22	344.18 344.28	344.33 344.22	344.40 344.15	344.28 344.15	344.31 344.14	344.24	344.11 344.52	31.12. 29.03.	343.88 344.70	10.04.1991 07.08.1991
723	Braunau, Br 1.3 347.14 1986	0.10	324178		342.61 342.62	342.62 342.67	342.68 342.63	342.69 342.61	342.64 342.63	342.66 342.63	342.64	342.58 342.77	01.02. 29.03.	342.19 342.85	10.04.1991 07.08.1991
724	Braunau, Br 1.5 350.54 1986	0.40	324186		344.10 344.10	344.11 344.11	344.16 344.09	344.19 344.06	344.13 344.05	344.12 344.05	344.11	344.04 Ö 344.24	27.12. 05.04.	343.90 344.31	24.07.1996 07.08.1991
725	Braunau, Br 1.7 351.38 1986	0.15	324194		347.47 347.48	347.48 347.50	347.53 347.47	347.54 347.45	347.52 347.45	347.52 347.45	347.49	347.44 Ö 347.63	20.12. 29.03.	347.36 347.70	27.12.2000 31.07.1991
726	Braunau, Br 2.3 354.45 1986	0.10	324210		350.96 351.26	350.99 351.24	351.18 351.14	351.49 351.03	351.46 350.97	351.40 350.94	351.17	350.90 351.51	08.02. 27.04.	350.85 Ö 351.70	29.12.2004 20.04.1988

Monats- und Jahresmittel der Grundwasserstände mit Extremwerten (Hauptwerte)

- Grundwasserstände m ü.A. -

Nr.	Messstelle		EDV-Messstellennummer		Mittel in m ü.A.							Niederster und höchster beobachteter Grundwasserstand sowie allenfalls höchster beobachteter Überflutungswasserstand			
	Messpunkt m ü.A. / Beobachtungsbeginn	m ü.G. / unverändert seit	beeinflusst	artesisch/gespannt / Messgerät	I / VII	II / VIII	III / IX	IV / X	V / XI	VI / XII	Jahr	im Berichtsjahr m ü.A.	im Berichtsjahr Datum	vor dem Berichtsjahr m ü.A.	vor dem Berichtsjahr Datum
727	Forsten, Br 7.1		324236		374.07	374.07	374.51	376.04	375.43	375.30		373.99	13.02.	373.89	07.02.2005
	390.29	0.35			374.91	374.73	374.65	374.45	374.26	374.12	374.71	376.28	10.04.	377.56	12.08.1991
	1986														
728	Friedburg, Br 34.8		324459		498.33	498.38	498.88	500.68	500.07	499.95		498.32 Ö	23.01.	497.77 I Ö	05.01.2004
	523.27	0.55			499.76	499.79	499.62	499.24	498.85	498.67	499.36	500.89	10.04.	501.39	05.04.1988
	1986		1												
729	Furth, Br 21.2		324319		426.38	426.37	426.75	426.89	426.60	426.66		426.21 Ö	27.12.	425.86 Ö	08.12.2003
	430.40	0.50			426.49	426.66	426.53	426.38	426.39	426.31	426.54	427.48	27.03.	428.16	05.08.1991
	1986														
730	Heiligenstadt, Bl 33.4		324418		495.78	495.80	496.12	496.51	496.12	496.26		495.70 Ö	15.05.	495.44	03.01.2005
	498.44	1.20			496.18	496.38	496.22	496.09	496.05	495.91	496.12	496.86	03.04.	497.24 F	12.08.2002
	1986		1												
731	Heiligenstadt, Bl 34.4		324434		483.58	483.59	484.49	488.91	487.16	487.17		483.24	13.02.	481.15 Ö	29.12.2003
	499.84	1.10			486.82	487.42	486.67	485.79	485.10	484.53	485.94	490.81	03.04.	492.54	28.03.1988
	1986		1												
732	Heiligenstadt, Bl 34.6		324442		483.12	483.07	483.92	488.50	486.50	486.52		482.74	13.02.	480.72	22.12.2003
	499.38	1.41			486.14	486.74	486.04	485.18	484.51	483.96	485.36	490.58	03.04.	492.81	28.03.1988
	1986		1												
733	Helpfau, Bl 17.2		324293		412.99	412.99	413.42	413.71	413.29	413.35		412.91 Ö	13.02.	412.66 Ö	22.12.2003
	417.99	0.75			413.16	413.31	413.22	413.07	413.03	413.03	413.22	414.17	03.04.	415.59	05.08.1991
	1986														
734	Langwiedmoos, Bl 26.2		324343		452.56	452.55	452.98	453.66	453.22	453.31		452.45	13.02.	451.99	17.01.2005
	458.09	0.70			453.13	453.22	453.07	452.94	452.93	452.81	453.03	454.00	03.04.	454.36	12.08.2002
	1986														
735	Lengau, Bl 36.4		324483		498.37	498.17	498.67	502.00	502.05	502.32		498.04	13.02.	496.42 I Ö	19.01.2004
	516.75	1.24			502.09	502.09	501.54	500.65	499.91	499.45	500.62	502.43	12.06.	504.04	18.04.1988
	1986		1												
736	Lochen, Br 36.2		324475		499.64	499.73	500.37	501.58	500.85	500.90		499.56	01.01.	498.80	06.10.2003
	509.11	0.43			500.43	500.42	500.21	499.95	499.83	499.79	500.31	502.05	03.04.	502.96	05.08.1991
	1986		1												
737	Mattighofen, Bl 24.2		324327		438.69	438.70	438.92	439.06	438.96	438.95		438.63	06.03.	438.22	17.01.2005
	439.69	0.09			438.81	438.94	438.85	438.77	438.83	438.70	438.85	439.34	27.03.	439.50	05.08.1991
	1986														
738	Mauerkirchen, Bl 12.2		324269		394.67	394.65	395.31	396.52	395.50	395.58		394.54	13.02.	394.45	29.12.2003
	400.58	0.20			395.21	395.37	395.25	395.02	394.86	394.73	395.22	397.12	10.04.	399.58	05.08.1991
	1986														
739	Munderfing, Bl 29.2		324368		456.95	456.85	457.31	459.55	459.28	459.41		456.81	20.02.	454.88	12.01.2004
	461.86	1.20			459.21	459.23	459.01	458.64	458.55	458.01	458.51	459.68	18.04.	460.20	12.08.1991
	1986														
740	Munderfing, Bl 29.4		324376		457.58	457.49	458.02	460.20	459.87	459.90		457.44	13.02.	456.89	03.11.2003
	463.27	-0.10			459.82	459.84	459.49	459.16	458.82	458.50	459.06	460.41	31.07.	460.86	12.08.1991
	1986														
741	Munderfing, Bl 32.2		324392		464.74	464.65	465.21	468.11	467.20	467.21		464.60 Ö	20.02.	462.42 I	05.01.2004
	474.80	0.97			466.89	467.07	466.73	466.33	465.95	465.66	466.32	468.62	10.04.	469.71	12.08.1991
	1986		1												
742	Obersprait, Br 7.2		324244		373.23	373.17	373.76	375.38	374.66	374.48		373.14	13.02.	372.99	12.01.2004
	385.69	0.30			374.12	374.08	373.86	373.65	373.47	373.31	373.93	375.73	03.04.	376.53	28.03.1988
	1986														
743	Obersprait, Br 7.4		324251		371.45	371.40	371.57	372.55	372.31	372.12		371.35 L	09.02.	371.34 Ö	07.02.2005
	404.31	0.35			371.95	371.84	371.78	371.67	371.57	371.48	371.81	372.71	18.04.	373.51	19.08.1991
	1986														
744	Oberweißau, Br 34.2		324426		476.11	475.91	476.28	479.51	479.90	480.02		475.82	13.02.	472.90 I Ö	05.01.2004
	497.67	0.20			479.69	479.62	479.39	478.82	478.11	477.51	478.42	480.21	02.05.	481.36	25.04.1988
	1986		1												
745	Oberweißau, Br 35.2		324467		501.38	501.65	501.75	501.76	501.51	501.43		500.62 Ö	24.07.	498.66	20.10.1986
	504.21	0.25			501.07	501.49	501.47	501.16	501.64	501.27	501.46	502.23	03.04.	502.81	05.08.1991
	1986		1												
746	Osternberg, Br 2.1		324202	D	353.85	353.86	354.10	354.74	354.65	354.56		353.79	08.02.	353.70	17.01.2005
	361.49	0.25			354.36	354.30	354.18	354.04	353.96	353.89	354.21	354.80 Ö	21.04.	355.19	18.04.1988
	1986														
747	Pfaffstätt, Br 31.1		324384		461.29	461.04	461.32	464.04	464.38	464.85		460.95	06.03.	458.22	12.01.2004
	474.08	0.40			464.58	464.42	464.16	463.74	463.20	462.75	463.32	464.92	12.06.	465.90	12.08.1991
	1986														
748	Schalchen, Bl 25.2		324335		443.12	443.09	443.43	443.88	443.79	443.49		442.78	27.12.	442.28	29.12.2003
	445.53	0.10			443.15	443.24	443.15	443.04	443.05	442.85	443.28	444.02	03.04.	444.59	12.08.2002
	1986														
749	St.Florian, Bl 17.4		324301		412.18	412.16	412.43	412.76	412.37	412.44		412.12	13.02.	411.70 I Ö	22.12.2003
	430.59	0.97			412.28	412.35	412.33	412.23	412.20	412.19	412.33	413.08	03.04.	413.04	05.08.1991
	1986														
750	St.Peter, Br 2.2		324491		350.89	350.92	351.15	351.42	351.28	351.25		350.85	06.02.	350.78 Ö	05.01.2004
	357.56	0.10			351.10	351.13	351.05	350.96	350.95	350.92	351.08	351.49	03.04.	351.87	12.08.1991
	1986														
751	Uttendorf, Br 17.1		324285		413.60	413.60	414.11	414.31	413.84	413.95		413.50	13.02.	413.24	08.01.1990
	417.89	0.20			413.76	413.95	413.79	413.66	413.66	413.60	413.82	414.82	03.04.	415.52	05.08.1991
	1986														

Monats- und Jahresmittel der Grundwasserstände mit Extremwerten (Hauptwerte)

- Grundwasserstände m ü.A. -

Nr.	Messstelle		EDV-Messstellennummer	Messgerät	Mittel in m ü.A.							Niederster und höchster beobachteter Grundwasserstand sowie allenfalls höchster beobachteter Überflutungswasserstand			
	Messpunkt m ü.A. / Beobachtungsbeginn	m ü.G. / unverändert seit	beeinflusst / artesisch/gespannt		I / VII	II / VIII	III / IX	IV / X	V / XI	VI / XII	Jahr	im Berichtsjahr m ü.A.	Datum	vor dem Berichtsjahr m ü.A.	Datum
752	Weinberg, Br 28.2 485.32 1986	0.20	324350		463.05 463.93	463.06 463.90	463.23 463.85	463.83 463.76	463.99 463.62	464.02 463.54	463.65	462.98 464.05	06.02. 19.06.	461.59 B 464.34	03.08.1998 13.04.1987
	Antiesengebiet														
753	Eberschwang, Br 1.1 519.21 2002	0.10	344028		515.40 514.83	515.80 514.68	516.33 514.63	516.11 514.22	515.39 514.57	515.73 514.66	515.19	514.11 Ö 517.11	24.10. 27.03.	513.64 517.06	30.11.2003 23.03.2002
	Kobernaußer Wald: KEG Teufeltal														
754	Teufeltal, Bl 1.1 580.80 2004	0.95	344176	D	531.97 533.01	532.11 533.15	532.21 533.34	532.36 533.61	532.59 533.93	532.83 534.12	532.94	531.35 534.22	27.09. 27.09.	531.04 Ö 532.46	19.07.2005 15.10.2004
	Kobernaußer Wald: Waldzeller Ache														
755	Kirchheim, Br 18.2 435.90 2002	0.40	344036		427.61 I 427.73	427.58 I 427.70	427.82 427.64	427.87 427.57	427.84 427.55	427.85 427.53	427.69 I	427.50 427.88 Ö	31.12. 19.06.	427.41 Ö 428.30	08.12.2003 20.01.2003
756	Obereck, Bl 5.1 514.36 1994	0.90	344135	D	510.75 511.11	510.73 511.18	510.77 511.23	510.99 511.20	510.98 511.18	511.07 511.14	511.03	510.68 511.26 Ö	11.02. 03.10.	510.17 511.63	26.02.1994 02.04.2003
	Oberösterreichisches Inntal														
757	Harterwald, Bl 51.2 363.94 1994	0.70	344143	D	354.18 355.08	354.10 354.83	354.36 354.65	355.39 354.48	355.48 354.30	355.29 354.14	354.69	354.07 355.54	19.02. 01.05.	353.91 Ö 354.72	01.02.2005 07.06.2005
758	Reichersberg, Br 1.3 354.62 2005	0.35	344192		352.72 352.18	352.89 352.66	353.29 352.30	353.10 352.00	352.78 352.03	352.70 352.56	352.60	351.66 353.43	31.07. 03.04.	352.09 353.45	26.09.2005 11.07.2005
759	St.Florian a. Inn, Br 4.1 320.67 2002	0.20	344051		316.75 316.96	316.75 316.91	317.07 316.86	317.33 316.78	317.12 316.72	317.06 316.70	316.92	316.68 317.52	21.12. 30.03.	316.33 B 317.52	30.09.2004 15.08.2002
	INNGEBIET UNTERHALB DER SALZACH - DONAUGEBIET ZWISCHEN INN UND TRAUN														
	Sauwald														
760	Münzkirchen, Br 2.4 521.80 2004	0.35	344150		505.02 506.18	504.81 506.46	504.66 506.54	504.70 506.52	505.27 506.43	505.80 506.27	505.73	504.60 506.57	05.04. 04.10.	504.82 Ö 506.30	09.03.2005 07.01.2004
761	Schardenberg, Br 1.1 525.97 2004	-2.10	344184		522.03 523.68	521.85 523.50	522.72 523.49	524.03 523.11	523.55 522.97	523.83 522.74	523.13	521.77 Ö 524.31	16.02. 28.03.	521.94 523.57	20.12.2004 21.03.2005
762	Sigharting, Br 6.2 343.83 2002	0.30	344077		339.07 339.24	339.01 339.21	339.18 339.15	339.49 339.08	339.33 339.10	339.34 339.06	339.19	338.98 339.58	27.02. 03.04.	338.81 339.48	09.01.2004 12.08.2002
	Thermal-GW Oberösterr. -Bayrische Molasse														
763	Reichersberg, Tbl II 317.48 2003	0.30	344127 1	D	346.65 348.53	346.20 348.87	346.07 348.68	346.51 348.55	347.08 347.82	347.44 347.76	347.52	345.87 349.08	12.03. 29.07.	345.17 349.87	10.03.2005 02.08.2005
	DONAUGEBIET ZWISCHEN INN UND TRAUN														
	Mühlgebiet														
764	Arnreit, Br 1.1 507.14 2006	0.00	344259	D	505.16 505.44	505.27 505.45	505.83 505.36	505.94 505.14	505.69 505.22	505.60 505.25	505.45	505.04 506.36	13.02. 29.03.		
765	Eckersdorf, Br 68.4 712.30 1996	0.40	316927		709.32 709.32	709.32 709.33	709.68 709.34	709.85 709.23	709.47 709.21	709.58 709.31	709.41	709.13 711.08	11.11. 01.04.	708.43 Ö 711.14	29.09.2003 12.08.2002
766	Helfenberg, Br 15.2 757.10 1997	0.98	316976	D	747.13 751.39	746.93 751.71	747.68 751.18	752.38 750.43	751.24 749.37	751.55 748.36	749.96	746.87 Ö 753.14 Ö	10.03. 01.04.	746.86 753.79 Ö	27.10.2003 13.08.2002
767	Kasten, Br 68.6 720.25 1996	0.30	316901		717.23 717.39	717.45 717.57	718.03 717.64	718.34 717.22	717.77 717.05	717.82 717.18	717.56	716.98 718.84	11.11. 01.04.	716.72 719.09	04.12.1999 31.03.2001

Monats- und Jahresmittel der Grundwasserstände mit Extremwerten (Hauptwerte)

- Grundwasserstände m ü.A. -

Nr.	Messstelle		EDV-Messstellennummer		Mittel in m ü.A.							Niederster und höchster beobachteter Grundwasserstand sowie allenfalls höchster beobachteter Überflutungswasserstand			
	Messpunkt m ü.A. / m ü.G.		beeinflusst / artesisch/gespannt	Messgerät	I / VII	II / VIII	III / IX	IV / X	V / XI	VI / XII	Jahr	im Berichtsjahr		vor dem Berichtsjahr	
	Beobachtungsbeginn	unverändert seit										m ü.A.	Datum	m ü.A.	Datum
768	Piberschlag, Br 20.2 688.65 1*) 2001	0.50	344010	D	685.81 686.21	685.87 686.27	686.28 686.09	686.97 685.87	686.30 685.71	686.39 685.69	686.12	685.65 688.66	06.12. 16.05.	684.82 687.68 Ö	08.09.2003 13.08.2002
769	St.Ulrich, Br 68.2 598.95 1*) 1996	0.30	316943		591.30 595.50	591.90 595.26	595.98 595.82	597.34 594.75	597.27 593.63	597.06 594.15	595.01	591.26 597.46	14.01. 29.04.	589.25 597.85	01.01.2000 24.03.2001
	Aschach-Hügelland														
770	Kallham, Br 49.10 441.75 1996	0.40	324996		414.79 415.72	414.75 415.25	415.62 414.89	417.09 414.62	416.19 414.35	416.06 414.15	415.29	414.05 L 417.39	20.12. 10.04.	413.40 416.74 Ö	12.01.2004 11.01.2003
771	Kallham, Br 49.4 426.34 1985	0.40	324871		415.45 415.94	415.37 415.59	415.96 415.35	416.90 415.08	416.30 414.87	416.24 414.77	415.65	414.72 417.49	31.12. 02.04.	413.49 418.16	21.12.1986 03.04.1988
772	Waasen, Br 49.12 398.69 1996	0.10	316869		396.69 396.63	396.65 396.70	396.69 396.70	396.78 396.68	396.77 396.69	396.69 396.68	396.69	396.59 396.85	25.02. 29.04.	396.37 396.97	17.05.1997 10.08.2002
	Trattnachgebiet														
773	Aistersheim, Br 49.6 441.50 1996	0.45	325001		433.73 433.29	433.96 432.84	435.00 432.58	435.42 432.29	434.32 432.06	433.97 432.09	433.46	431.78 435.86	31.12. 03.04.	430.49 435.30 Ö	22.12.2003 18.11.2002
774	Roith, Br 49.8 370.04 1996	0.25	324988		365.87 366.17	365.90 365.87	366.52 365.74	366.76 365.71	366.21 365.69	366.11 365.67	366.02	365.64 LÖ 367.39	20.12. 27.03.	365.24 Ö 367.29	08.12.2003 21.07.1997
775	Weibern, Br 49.2 468.41 1993	0.25	324863 1		465.58 464.70	466.14 464.20	466.75 463.41	466.72 462.49	465.96 462.87	465.66 463.07	464.79	462.11 467.11	30.10. 27.03.	457.24 466.88	05.09.1994 26.03.2001
	Südliches Eferdinger Becken														
776	Alkoven, Bl 2151.002 263.15 1968	1.50 01.01.1974	314450	D	257.52 257.97	257.53 257.92	257.85 257.89	258.16 257.80	257.85 257.71	257.91 257.61	257.81	257.45 261.57	08.02. 13.08.	257.41 261.57	15.01.1985 13.08.2002
777	Alkoven, Bl 2151.006 261.87 1968	1.55 01.01.1974	314443	D	256.82 256.87	256.86 256.91	257.33 256.89	257.22 256.82	256.91 256.82	256.95 256.77	256.93	256.74 260.32	27.12. 13.08.	256.70 260.32 Ö	04.01.2004 12.08.2002
778	Alkoven, Br 2148.010 268.29 1965	0.55	307447		257.07 257.75	257.03 257.58	257.29 257.46	258.18 257.31	258.04 257.20	257.93 257.13	257.50	256.99 258.28	17.02. 21.04.	256.31 259.01	14.12.1971 16.08.2002
779	Alkoven, Br 2149.002 260.10 1965	0.46 01.01.1974	307538		256.07 256.19	256.23 256.12	256.82 256.05	256.81 255.98	256.36 256.01	256.45 255.98	256.25	255.95 257.23	29.12. 31.03.	255.70 259.64 F	19.11.1984 13.08.2002
780	Alkoven, Br 2149.006 260.33 1967	0.45 01.01.1974	314120		257.17 257.59	257.14 257.50	257.51 257.37	258.10 257.26	257.85 257.20	257.69 257.17	257.46	257.08 Ö 258.17	10.02. 07.04.	256.69 259.88 F	19.12.1983 13.08.2002
781	Alkoven, Br 2152.002 261.25 1967	0.40	309328		257.83 257.87	257.92 257.86	258.11 257.78	257.90 257.74	257.87 257.75	257.96 257.73	257.86	257.71 258.19 Ö	29.12. 17.03.	257.58 260.85 FÖ	15.09.2000 12.08.1970
782	Aschach a.d.Donau, Br 2159.002 271.54 1959	0.45 01.01.1974	307082		263.51 264.14	263.52 264.06	263.81 263.91	264.65 263.79	264.39 263.72	264.32 263.68	263.96	263.48 264.80	03.02. 07.04.	263.44 265.35	29.01.2000 07.07.1975
783	Eferding, Br 2156.016 271.50 1959	0.40	307298		261.94 262.90	262.01 262.74	262.34 262.57	263.13 262.45	263.17 262.18	263.09 262.02	262.55	261.91 263.28 Ö	06.01. 21.04.	261.42 Ö 264.12	20.03.1972 30.01.1967
784	Fraham, Br 2154.012 263.22 1966	0.50	307462		260.08 260.30	260.24 260.13	260.50 260.09	260.86 259.99	260.36 259.97	260.34 259.91	260.23	259.87 261.36	29.12. 31.03.	259.41 261.96	17.03.1986 16.08.2002
785	Fraham, Br 2156.018 270.51 1959	0.40	307355		262.83 264.34	262.85 264.06	263.39 263.79	264.99 263.53	264.72 263.27	264.52 263.08	263.79	262.81 265.08	17.02. 07.04.	262.07 Ö 266.94	26.01.1970 16.08.2002
786	Hartheim, Br 2149.010 267.37 1963	0.40	307421		258.64 259.60	258.63 259.48	258.79 259.34	259.41 259.18	259.68 259.03	259.69 258.88	259.20	258.61 259.73	10.02. 26.05.	258.05 Ö 260.65	10.04.1972 31.01.2003
787	Hartkirchen, Br 2158.020 270.56 2000	0.45 01.07.2003	374819	S	262.51 263.05	262.54 262.90	262.90 262.78	263.61 262.68	263.33 262.65	263.25 262.63	262.90	262.44 263.84	08.02. 02.04.	262.54 263.31 Ö	07.12.2005 15.02.2005
788	Hartkirchen, Br 2158.022 268.32 2000	0.45	378810	S	262.66 263.43	262.67 263.21	263.26 263.08	264.15 262.96	263.90 262.90	263.77 262.81	263.24	262.56 264.83	09.02. 31.03.	262.60 Ö 264.76 Ö	01.02.2001 16.08.2002

1*) durch Entnahme zeitweise beeinflusst

Monats- und Jahresmittel der Grundwasserstände mit Extremwerten (Hauptwerte)

- Grundwasserstände m ü.A. -

Nr.	Messstelle Messpunkt m ü.A. / m ü.G. Beobachtungsbeginn / unverändert seit	EDV-Messstellennummer beeinflusst / artesisch/gespannt	Messgerät	Mittel in m ü.A. I / II / III / IV / V / VI VII / VIII / IX / X / XI / XII	Jahr	Niederster und höchster beobachteter Grundwasserstand sowie allenfalls höchster beobachteter Überflutungswasserstand im Berichtsjahr m ü.A.	Datum	vor dem Berichtsjahr m ü.A.	Datum
789	Hartkirchen, Br 2159.020 273.55 1.50 2000	374850	S	262.85 262.84 263.08 263.94 263.80 263.69 263.54 263.38 263.23 263.11 263.20 263.21	263.32	262.79 264.02	13.02. 10.04.	262.86 Ö 264.29 Ö	28.11.2001 19.08.2002
790	Hartkirchen, Br 2159.038 273.23 0.40 1962	307132		268.74 268.74 269.15 269.34 268.88 268.93 268.76 268.71 268.67 268.62 268.66 268.65	268.82	268.61 Ö 270.40	27.10. 31.03.	268.35 Ö 270.51	17.08.1992 28.03.1988
791	Oberschaden, Bl 2153.002 263.25 0.70 1967 01.01.1974	314161		258.04 258.07 258.48 258.37 258.27 258.35 258.32 258.27 258.22 258.17 258.14 258.07	258.23	257.99 258.70	03.02. 17.03.	258.01 Ö 261.25 I	02.01.2004 16.08.2002
792	Oberschaden, Bl 2154.004 263.24 0.50 1960 01.01.1974	307512		258.73 258.80 259.04 259.21 258.94 258.99 258.85 258.84 258.76 258.72 258.74 258.70	258.86	258.67 259.65	29.12. 31.03.	258.67 260.93 I	02.01.2004 16.08.2002
793	Oberschaden, Br 2155.006 263.94 0.45 1959	307322		260.43 260.51 261.02 261.35 260.91 260.87 260.71 260.57 260.44 260.35 260.32 260.29	260.65	260.26 262.07	29.12. 31.03.	259.86 262.74	21.12.1971 01.02.1982
794	Oberschaden, Br 2156.010 264.81 1*) 0.40 1959 01.01.1974	307272		261.17 261.25 261.63 262.19 261.96 261.88 261.69 261.54 261.39 261.26 261.18 261.11	261.52	261.08 262.29	29.12. 07.04.	260.80 263.14	19.10.1992 01.02.1982
795	Pfaffing, Br 2159.032 273.58 0.40 1959	307124		268.38 268.39 268.66 269.54 269.07 268.83 268.32 268.39 268.28 268.23 268.20 268.19	268.54	268.02 269.68 Ö	04.08. 14.04.	267.16 I 270.84	29.08.2003 28.03.1988
796	Puchham, Br 2153.008 270.99 0.60 1963	307397		260.86 260.86 261.05 261.69 261.84 261.87 261.87 261.78 261.63 261.31 261.29 261.16	261.44	260.82 261.95	27.01. 23.06.	260.10 262.97	28.01.1985 07.02.2003
797	Pupping, Blt 2157.008 266.40 0.80 1991	324814		261.43 261.50 261.99 262.42 262.00 261.98 261.74 261.61 261.51 261.42 261.43 261.39	261.70	261.35 262.87	29.12. 31.03.	261.30 265.60 F	04.12.1999 13.08.2002
798	Pupping, Br 2156.006 266.33 0.30 1959 01.01.1974	374777		261.57 261.65 262.06 262.66 262.42 262.32 262.13 261.97 261.80 261.64 261.55 261.48	261.94	261.45 262.74	29.12. 07.04.	261.21 263.70	19.10.1992 01.02.1982
799	Pupping, Br 2156.022 265.58 0.40 1990	374793		260.14 260.23 260.63 260.66 260.36 260.45 260.26 260.20 260.16 260.11 260.15 260.10	260.29	260.06 261.89	03.02. 31.03.	259.76 262.64	05.01.2001 22.03.2002
800	Pupping, Br 2157.012 271.06 1*) 0.70 1959 01.01.1974	307207		262.01 262.06 262.55 263.18 262.82 262.76 262.50 262.30 262.12 262.05 262.05 261.99	262.37	261.94 263.42	03.02. 31.03.	261.82 265.08	04.12.1999 01.02.1982
801	Schaumberg, Bl 2158.008 273.36 0.77 1965 01.01.1974	307165		263.70 263.70 264.27 265.24 265.05 I 264.89 264.67 264.48 264.33 264.16 264.04 263.91	264.37 I	263.63 265.53	03.02. 31.03.	263.58 Ö 266.35	19.12.1983 28.03.1988
802	Schaumberg, Br 2158.014 271.91 0.50 1959	307173		263.45 263.59 264.15 265.51 265.18 265.03 264.76 264.41 264.12 263.89 263.75 263.61	264.29	263.38 265.65	06.01. 14.04.	263.00 Ö 269.17	10.04.1972 28.03.1988
803	Schönering, Blt 2147.012 260.98 0.80 1965 01.01.1974	307587		255.74 255.72 256.02 257.10 256.77 256.62 256.37 256.16 256.02 255.85 255.77 255.71	256.15	255.67 257.26	29.12. 07.04.	255.43 260.18 F	19.12.1983 13.08.2002
804	Schönering, Br 2145.024 261.52 0.50 1963 01.01.1974	307439		254.52 254.50 254.81 255.74 255.49 255.46 255.24 255.08 254.96 254.77 254.66 254.57	254.98	254.46 255.98	10.02. 07.04.	254.29 257.60	09.01.2004 16.08.2002
805	Straß, Bl 2151.008 262.83 1.60 1968	314435	D	257.77 257.78 258.10 258.36 258.07 258.03 257.95 257.91 257.86 257.76 257.74 257.71	257.92	257.69 261.23	13.08. 13.08.	257.45 261.23 Ö	01.01.1970 13.08.2002
806	Straß, Blt 2152.004 262.71 1*) 0.70 1963 01.01.1979	307371		258.52 258.60 258.89 259.04 258.73 258.72 258.62 258.56 258.52 258.45 258.46 258.43	258.63	258.40 259.62	29.12. 31.03.	258.18 260.37	05.10.1992 01.02.1982
807	Straß, Br 2151.012 262.11 0.40 1969	316182		259.13 259.15 259.44 259.95 259.91 259.86 259.78 259.71 259.60 259.47 259.37 259.28	259.56	259.09 260.01	03.02. 14.04.	258.60 Ö 260.77	10.01.1985 06.09.2002
808	Straß, Br 2153.006 269.12 0.45 1963	307389		260.38 260.40 260.63 261.30 261.42 261.40 261.31 261.19 261.06 260.89 260.73 260.60	260.95	260.35 261.44	10.02. 05.05.	259.82 Ö 262.37	21.01.1985 31.01.2003
809	Wilhering, Bl 2145.030 256.85 0.75 2002	374736		251.92 252.38 253.04 254.37 253.80 253.86 252.80 253.07 252.71 252.13 252.14 251.92	252.84	251.76 256.10 257.04 F	29.12. 31.03. 31.03.	251.64 256.10 FÖ 259.10 F	09.01.2004 22.03.2002 13.08.2002
810	Wilhering, Bl 2146.006 256.87 0.80 1968	314401		252.36 252.47 253.45 254.65 254.13 254.12 253.19 253.40 252.96 252.58 252.59 252.45	253.20	252.26 256.07 256.89 F	03.02. 01.04. 01.04.	252.19 256.32 260.40 F	09.01.2004 07.10.1968 13.08.2002
811	Wilhering, Br 2142.004 268.32 0.30 1968	374611		253.68 I 253.88 I 254.50 I 256.22 255.49 255.44 254.67 254.32 254.27 253.98 253.88 253.80	254.51 I	253.67 I Ö 256.56	03.02. 07.04.	252.98 257.37	13.12.1971 16.08.2002
812	Wilhering, Br 2143.008 259.40 0.45 1968	374678		251.74 251.92 252.93 254.24 253.50 253.47 252.51 252.35 252.43 251.96 251.84 251.84	252.56	251.62 255.77	03.02. 31.03.	250.68 258.95 F	16.11.1987 13.08.2002

1*) durch Kraftwerk beeinflusst

Monats- und Jahresmittel der Grundwasserstände mit Extremwerten (Hauptwerte)

- Grundwasserstände m ü.A. -

Nr.	Messstelle Messpunkt m ü.A. / m ü.G. Beobachtungsbeginn / unverändert seit	EDV-Messstellennummer beeinflusst / artesisch/gespannt / Messgerät	Mittel in m ü.A. I / II / III / IV / V / VI VII / VIII / IX / X / XI / XII	Jahr	Niederster und höchster beobachteter Grundwasserstand sowie allenfalls höchster beobachteter Überflutungswasserstand im Berichtsjahr: m ü.A. / Datum vor dem Berichtsjahr: m ü.A. / Datum
	Nördliches Eferdinger Becken				
813	Feldkirchen, Br 2154.011 263.18 0.80 1971 01.01.1974	374454	260.63 260.65 261.04 262.25 262.01 261.81 261.84 261.57 261.30 261.08 260.93 260.82	261.33	260.60 L Ö 07.02. 260.46 Ö 17.01.2000 262.35 10.04. 262.38 F Ö 11.04.1988 263.40 F 13.08.2002
814	Feldkirchen/D., Bl 2154.005 263.09 0.50 1960 01.01.1974	306696	259.23 259.25 259.36 259.65 259.55 259.49 259.51 259.44 259.37 259.32 259.29 259.26	259.39	259.21 06.02. 259.19 19.12.2005 259.70 03.04. 262.59 Ö 21.07.1981
815	Feldkirchen/D., Bl 2156.001 267.66 0.50 1960 01.01.1974	306647	260.96 260.99 261.30 262.21 262.03 261.86 261.92 261.68 261.46 261.31 261.20 261.11	261.50	260.93 06.02. 260.79 05.12.1999 262.27 10.04. 262.54 20.08.2002
816	Feldkirchen/D., Blt 2154.009 262.55 0.80 1960 01.01.1974	306712	259.95 259.96 260.28 261.05 260.77 260.63 260.65 260.48 260.32 260.19 260.10 260.03	260.37	259.87 L 07.02. 259.80 Ö 20.10.1992 261.57 03.04. 261.75 F 13.08.2002
817	Feldkirchen/D., Br 2152.005 262.97 0.30 1966 01.01.1974	307074	259.10 259.11 259.27 259.74 259.58 259.47 259.49 259.41 I 259.31 259.23 259.18 259.12	259.34 I	259.04 L 07.02. 258.96 19.08.1992 259.89 04.04. 261.67 I 13.08.2002
818	Freudenstein, Br 2151.019 269.83 0.40 1963	306977	260.16 260.14 260.20 261.41 261.13 260.84 260.84 260.58 260.33 260.29 260.25 260.22	260.53	260.13 Ö 06.03. 258.27 23.08.1983 261.53 Ö 02.05. 269.43 F 13.08.2002
819	Goldwörth, 2151.001 261.59 1.30 1968 01.01.1974	314393 D 1	258.01 258.00 258.21 258.57 258.36 258.36 258.40 258.34 258.30 258.24 258.17 258.09	258.26	257.95 06.02. 257.88 20.01.1985 260.29 13.08. 260.29 Ö 12.08.2002 261.39 F 13.08.2002
820	Goldwörth, Bl 2147.001 259.28 0.30 1965 01.01.1974	306860	253.37 253.42 253.89 255.55 255.04 254.88 254.36 254.28 254.04 253.78 253.73 253.63	254.16	253.25 13.02. 253.29 05.01.2004 256.08 04.04. 258.98 I Ö 21.07.1981
821	Goldwörth, Bl 2147.011 260.46 0.85 2001	374355	252.07 252.06 I 252.97 I 254.34 253.86 253.71 I 252.79 252.83 252.60 252.26 252.30 252.17	252.83 I	251.93 06.02. 252.09 I 12.01.2004 255.46 04.04. 259.61 F 13.08.2002
822	Goldwörth, Bl 2147.013 258.54 0.85 2001	374371	252.60 I 252.59 I 253.29 I 254.63 254.12 253.95 253.34 253.44 253.10 252.80 252.81 252.70	253.28 I	252.45 06.02. 252.65 Ö 21.11.2005 255.52 04.04. 257.69 F Ö 22.03.2002
823	Goldwörth, Bl 2148.001 258.51 0.55 1965 01.01.1974	306829	253.32 253.17 253.55 254.89 254.42 254.29 253.81 253.97 253.82 253.56 253.57 253.42	253.82	253.09 L Ö 07.02. 253.32 13.02.1990 255.56 04.04. 257.96 F Ö 21.07.1981
824	Goldwörth, Bl 2148.003 260.38 0.55 1965 01.01.1974	306837	254.47 254.39 254.69 255.82 255.42 255.31 254.98 254.97 254.86 254.70 254.66 254.57	254.90	254.33 L Ö 07.02. 254.52 31.12.2005 256.25 04.04. 259.83 F 13.08.2002
825	Goldwörth, Bl 2150.001 261.76 0.50 1965 01.01.1974	306779	256.93 256.94 I 257.06 I 257.43 257.27 257.24 257.24 257.22 257.18 257.11 257.06 257.02	257.14 I	256.88 L Ö 07.02. 256.96 Ö 06.12.2005 257.79 04.04. 260.46 I 13.08.2002
826	Goldwörth, Bl 2150.005 261.33 0.85 1965 01.01.1974	306795 D	256.78 256.77 257.02 257.47 257.16 257.11 257.02 256.97 256.92 256.86 256.85 256.81	256.98	256.71 Ö 09.02. 256.76 12.12.2005 258.03 01.04. 260.37 13.08.2002
827	Goldwörth, Blt 2148.005 259.96 0.80 1991	324830	254.90 254.83 255.15 256.54 255.93 255.80 255.50 255.41 255.32 255.16 255.11 255.03	255.39	254.76 13.02. 254.94 12.01.2004 257.63 04.04. 259.16 F 13.08.2002
828	Goldwörth, Br 2149.001 260.76 1.45 1963 01.01.1974	306985	256.19 256.14 256.40 257.20 256.81 256.73 256.57 256.49 256.43 256.33 256.29 256.24	256.48	256.09 13.02. 256.18 12.01.2004 257.52 03.04. 259.91 F 13.08.2002
829	Goldwörth, Br 2151.005 261.62 0.50 1963 01.01.1974	306944 D	257.99 257.97 258.33 258.98 258.61 258.51 258.43 258.32 258.24 258.15 258.08 258.02	258.30	257.92 07.02. 257.83 18.08.1992 260.47 14.08. 260.47 Ö 13.08.2002 261.44 F 14.08.2002
830	Goldwörth, Br 2151.007 260.00 0.25 1965 01.01.1974	306951 D	258.12 258.09 258.47 259.42 258.93 258.82 258.74 258.58 258.46 258.35 258.26 258.20	258.54	258.06 Ö 18.02. 257.93 21.08.1992 259.94 02.04. 259.75 Ö 24.03.2002 259.92 F 02.04. 261.19 F 14.08.2002
831	Landshaag, Bl 2157.001 264.97 0.45 1960 01.01.1974	306613	260.83 260.84 260.96 261.15 261.12 261.07 261.05 261.00 260.95 260.94 260.91 260.89	260.98	260.79 06.02. 260.73 Ö 16.01.1979 261.22 03.04. 264.52 F 13.08.2002
832	Landshaag, Bl 2158.001 269.26 0.40 1968 01.01.1974	314369	262.05 262.06 262.31 263.16 263.00 262.87 262.86 262.73 262.54 262.42 262.35 262.23	262.55	262.01 Ö 13.02. 261.79 29.01.2000 263.20 10.04. 264.01 21.07.1981
833	Landshaag, Bl 2159.001 267.50 0.80 1960 01.01.1974	306571	262.71 262.73 263.01 264.01 263.80 263.64 263.61 263.45 263.26 263.14 263.06 262.98	263.29	262.67 06.02. 262.62 29.01.2000 264.22 03.04. 264.94 21.07.1981
834	Landshaag, Br 2155.003 270.51 0.30 1965 01.01.1974	306605	261.38 261.41 261.79 263.08 262.85 262.62 262.68 262.40 262.10 261.89 261.73 261.62	262.13	261.35 L 07.02. 261.24 29.01.2000 263.21 10.04. 263.59 05.04.1988
835	Landshaag, Br 2160.001 272.94 0.40 1960 01.01.1974	374470	263.06 263.09 263.36 264.35 264.15 264.00 263.90 263.82 263.60 263.50 263.42 263.34	263.63	263.01 06.02. 262.96 29.01.2000 264.61 03.04. 265.13 21.07.1981
836	Lindham, Bl 2145.009 258.15 0.45 1965 01.01.1974	306910	254.00 254.08 254.44 256.22 255.54 255.46 255.21 255.20 255.02 254.86 254.73 254.65	254.96	253.96 16.01. 253.74 20.10.1992 257.00 04.04. 257.70 F Ö 21.07.1981

Monats- und Jahresmittel der Grundwasserstände mit Extremwerten (Hauptwerte)

- Grundwasserstände m ü.A. -

Nr.	Messstelle	Messpunkt m ü.A. / m ü.G.	Beobachtungsbeginn / unverändert seit	EDV-Messstellennummer	beeinflusst	artesisch/gespannt	Messgerät	Mittel in m ü.A. I / VII	II / VIII	III / IX	IV / X	V / XI	VI / XII	Jahr	Niederster und höchster beobachteter Grundwasserstand sowie allenfalls höchster beobachteter Überflutungswasserstand: im Berichtsjahr m ü.A.	Datum	vor dem Berichtsjahr m ü.A.	Datum
837	Lindham, Bl 2146.005	260.58	0.98	306928				255.76	255.77	256.08	257.86	257.14	257.10		255.72 L Ö	07.02.	255.23	13.12.1983
		1965						256.90	256.82	256.71	256.58	256.42	256.33	256.62	258.58	04.04.	259.60 F	13.08.2002
838	Lindham, Bl 2147.017	260.59	0.80	344101				254.92	254.89	255.18	256.70	256.33	256.14		254.86	13.02.	254.75	12.01.2004
		2002						255.86	255.75	255.54	255.39	255.27	255.20	255.60	256.87	10.04.	259.79 F	13.08.2002
839	Lindham, Bl 2149.003	260.29	0.70	306852				255.94	255.89	256.17	257.35	256.97	256.81		255.85	13.02.	255.83	12.01.2004
		1965	01.01.1974					256.59	256.42	256.32	256.20	256.10	256.06	256.40	257.49	10.04.	259.59 F	13.08.2002
840	Mühldorf, Bl 2149.007	261.98	1.68	306811				258.48	258.43	258.84	259.87	259.45	259.32		258.37	13.02.	258.09 Ö	18.08.1992
		1965	01.01.1974		2			259.32	259.04	258.83	258.67	258.58	258.53	258.95	260.15	04.04.	260.30 I	13.08.2002
																	260.58 I	13.08.2002
841	Mühldorf, Bl 2152.007	262.86	0.00	307066				259.42	259.41	259.84	261.20	260.73	260.55		259.34 L	07.02.	259.19 Ö	01.09.1992
		1966	01.01.1974					260.56	260.26	260.02	259.80	259.65	259.56	260.09	261.61	03.04.	262.81 I	13.08.2002
842	Mühldorf, Bl 2153.007	269.25	0.50	306670				260.56	260.60	261.20	263.50	262.99	262.69		260.52	06.02.	260.37	24.01.2000
		1960	01.01.1974					262.58	262.24	261.79	261.42	261.15	260.96	261.81	263.85	03.04.	268.75 F	13.08.2002
843	Mühldorf, Br 2151.011	261.26	0.60	306969	D			258.73	258.72	259.12	260.25	259.80	259.68		258.64 Ö	16.02.	258.45	22.08.1992
		1963	01.01.1974					259.66	259.38	259.16	259.01	258.91	258.85	259.28	260.51 Ö	06.04.	260.66 Ö	12.08.2002
844	Oberottensheim, Bl 2143.001	263.51	0.90	374298				251.74	251.98	252.74	254.08	253.69	253.30		251.61 Ö	13.02.	251.01 I Ö	25.10.1977
		1968						252.63	253.10	252.16	251.86	251.95	251.88	252.59	255.27	04.04.	257.90 I	13.08.2002
845	Oberottensheim, Bl 2146.003	259.87	0.75	306886				252.42	252.59	253.33	254.85	254.35	254.09		252.26	13.02.	252.22	30.01.1979
		1965	01.01.1974					253.48	253.68	253.14	252.87	252.86	252.74	253.37	255.89	04.04.	259.12 F	13.08.2002
846	Oberottensheim, Br 2143.005	261.23	0.20	374314				252.47	252.60	253.18	254.98	254.47	254.29		252.36	13.02.	251.93 Ö	25.01.1977
		1969						253.68	253.71	253.30	252.95	252.90	252.78	253.44	255.57	04.04.	257.87 I	13.08.2002
847	Oberottensheim, Br 2145.005	271.92	0.45	307025				264.30	264.38	265.25	266.79	265.80	265.66		263.88	31.12.	260.97	13.02.1964
		1963						265.34	265.08	264.91	264.55	264.19	263.97	265.02	267.40	04.04.	267.83 I	13.08.2002
848	Oberottensheim, Br O 123	262.68	0.30	374330				253.34	253.37	253.84	255.43	254.95	254.84		253.30	13.02.	252.97 I	30.01.1979
		1968						254.42	254.33	254.04	253.76	253.62	253.49	254.12	255.74	04.04.	258.00 I	13.08.2002
849	Walding, Br 2145.011	269.87 1*)	1.53	307033				258.08	258.09	258.19	259.64	258.82	258.69		258.01	27.12.	257.57 I Ö	27.10.1992
		1963	01.01.1969					258.53	258.43	258.36	258.24	258.16	258.06	258.44	260.70	10.04.	259.70 I	13.08.2002
	Hellmonsödter Hügelland																	
850	Hellmonsödt, Br 19.2	827.63	0.70	324947				824.86	825.00	825.40	825.46	825.29	825.09		824.42	04.11.	823.79	01.08.1994
		1993						824.93	824.98	824.97	824.57	824.83	824.96	825.03	825.93	01.04.	825.79	18.04.1994
851	Sonnberg, Br 19.4	850.99	0.30	316968				848.45	848.53	848.58	848.63	848.50	848.43		848.30	30.07.	848.29	21.12.2003
		1996						848.35	848.41	848.51	848.58	848.49	848.41	848.49	848.68 Ö	23.04.	849.31 Ö	28.07.1996
	TRAUNGEBIET																	
	Hausruck-Ottnanger Hügelland																	
852	Plötzenedt, Br 8.3	508.85	0.40	316885				494.57	494.57	494.64	494.66	494.56	494.59 I		494.52 Ö	27.11.	494.35 Ö	27.09.2004
		1996						494.54	494.53	494.54	494.53	494.53	494.60	494.57 I	494.70	24.04.	494.85 Ö	17.03.2003
853	Puchheim, Br 8.1	528.24 2*)	0.10	324855				516.36	516.24	516.49	516.92	516.99	517.13		516.02 B	20.02.	515.74	26.07.2004
		1993						516.68	516.69	516.70	516.63	516.76	516.75	516.70	517.22	20.06.	517.74	12.02.2003
	Vöckla-Agergebiet																	
854	Gampern, Br 10.2	452.50	0.30	324848				449.26	449.25	449.90	450.34	449.84	449.71		449.00 Ö	27.12.	448.70 Ö	26.11.2003
		1993						449.38	449.42	449.29	449.11	449.20	449.09	449.48	451.35	29.03.	451.32	14.08.2002
	Ischltal																	
855	Aigen-Voglhub, Br 103.3	506.84	0.30	344168	D			500.01	500.16	500.36	500.50	500.29	500.75		499.85	21.10.	499.84	02.11.2005
		2004						500.04	500.46	500.42	499.93	500.40	500.01	500.28	503.34	04.06.	502.04	12.07.2005
856	Reiterndorf, Bl 105.2	468.87	0.80	316893				463.81	463.83	464.20	464.94	465.08	464.97		463.75	09.01.	463.67	11.03.1996
		1996						464.36	464.68	464.12	463.98	464.42	463.93	464.36	466.04	07.08.	466.69	13.08.2002

1*) durch Kraftwerk beeinflusst
2*) durch Entnahme zeitweise beeinflusst

Monats- und Jahresmittel der Grundwasserstände mit Extremwerten (Hauptwerte)

- Grundwasserstände m ü.A. -

Nr.	Messstelle		EDV-Messstellennummer	Messgerät	Mittel in m ü.A.							Niederster und höchster beobachteter Grundwasserstand sowie allenfalls höchster beobachteter Überflutungswasserstand			
	Messpunkt m ü.A. / m ü.G.		beeinflusst / artesisch/gespannt		I / VII	II / VIII	III / IX	IV / X	V / XI	VI / XII	Jahr	im Berichtsjahr		vor dem Berichtsjahr	
	Beobachtungsbeginn	unverändert seit										m ü.A.	Datum	m ü.A.	Datum
857	Reiterndorf, Br 106.2 475.78 1993	0.00	324889		475.09 474.62	475.06 474.94	475.15 474.99	475.14 474.96	475.11 475.17	474.91 475.13	475.02	474.54 475.26	22.07. 12.08.	473.82 475.34	14.06.2003 11.10.2003
	Ebensee														
858	Ebensee, Bl 86.1 424.40 2005	0.25	344234		422.35 422.51	422.24 422.56	422.37 422.45	422.77 422.44	422.77 422.61	422.72 422.42	422.52	422.14 423.10	06.03. 29.05.	422.39 422.52	15.11.2005 12.12.2005
859	Ebensee, Bl 86.3 425.90 2005	1.00	344242		422.36 422.53	422.24 422.59	422.41 422.46	422.84 422.46	422.82 422.63	422.74 422.43	422.54	422.16 423.16	06.03. 29.05.	422.35 422.54	21.11.2005 19.12.2005
860	Ebensee, Bl 91.1 436.34 2005	0.80	344218	D	431.87 432.35	431.99 432.85	432.35 432.46	433.31 431.99	433.25 432.66	433.18 432.00	432.52	431.78 434.54	23.10. 07.08.	431.80 432.14	16.12.2005 18.12.2005
861	Ebensee, Br 88.1 428.73 2005	1.60	344226	D	422.74 423.35	422.70 423.72	423.03 423.40	423.85 423.05	423.79 423.61	423.82 423.12	423.35	422.53 Ö 425.72	16.02. 07.08.	422.65 423.32	11.11.2005 17.12.2005
	Traun-Agergebiet														
862	Bachloh, Br 46.6 397.52 1991	0.25	324731		362.14 362.15	362.16 362.21	362.27 362.13	362.34 361.99	362.27 361.88	362.20 361.84	362.13	361.82 362.35	31.12. 20.04.	361.48 362.76 Ö	17.11.1992 10.03.1999
863	Deising, Br 58.4 436.78 1991	0.10	324756		406.16 406.76	406.07 406.57	406.07 I 406.45	406.97 406.29	407.12 406.10	406.98 405.95	406.46 I	405.87 407.23	31.12. 17.04.	404.50 407.20	16.01.1996 10.02.2003
864	Mitterberg, Br 58.1 415.74 1984	0.50	375097		368.97 369.32	368.94 369.36	369.05 369.15	370.15 368.98	370.06 369.01	369.88 368.86	369.31	368.81 370.32	29.12. 07.05.	368.36 370.28	22.01.1985 17.07.2005
865	Stadl-Hausruck, Br 52.3 374.08 1993	0.35	374884		356.06 356.20	356.03 356.31	356.34 356.19	357.01 356.07	356.51 356.08	356.45 356.03	356.27	355.96 357.38	31.12. 02.04.	355.90 359.40	31.01.2001 25.05.1999
866	Stadl-Traun, Bl 48.2 349.61 1*) 1998 01.01.2000	0.80	374504		345.18 345.44	345.16 345.51	345.20 345.33	345.49 345.25	345.46 345.26	345.54 345.18	345.33	345.12 345.67	06.03. 05.06.	345.18 345.83	05.12.2005 19.08.2002
867	Stadl-Traun, Bl 48.6 380.20 1981	0.45	316828		346.32 346.69	346.24 346.77	346.36 346.58	347.30 346.42	347.07 346.58	347.03 346.40	346.65	346.19 347.54	13.02. 10.04.	345.41 348.09	29.01.1985 19.08.1991
868	Stadl-Traun, Br 47.6 365.81 1*) 1981 25.10.1999	0.15	316810		343.47 343.70	343.45 343.76	343.50 343.63	343.86 343.54	343.73 343.56	343.79 343.49	343.63	343.44 Ö 343.97	06.03. 10.04.	343.44 Ö 344.15	15.12.2003 19.08.2002
	Almtal														
869	Bachloch, Br 45,4 352.47 1981	0.73	375295	D	338.87 339.17	338.85 339.35	339.17 339.08	339.96 338.85	339.70 339.11	339.65 338.86	339.22	338.73 340.41	31.12. 29.03.	338.47 341.12	21.01.1985 05.08.1991
870	Bachloh, Br 43.2 346.98 1993	0.39	375238		335.82 336.15	335.85 336.60	336.34 336.00	336.98 335.80	336.87 336.10	336.65 335.77	336.24	335.68 Ö 337.96	27.12. 07.08.	335.65 338.12	05.12.2005 08.07.1997
871	Fischlham, Bl 41.6 335.22 1981	0.82	316786	D	332.37 332.55	332.37 332.81	332.73 332.59	333.33 332.29	333.07 332.55	333.08 332.27	332.67	332.16 333.85	31.12. 30.03.	332.08 334.40	11.12.2000 13.08.2002
872	Kirchham, Br 66.2 470.29 1991	0.40	324798	D	447.95 449.15	447.79 448.89	447.94 448.58	449.01 448.25	449.19 447.85	449.32 447.46	448.45	447.17 449.45	30.12. 21.06.	444.99 449.69	02.11.1992 17.02.2003
873	Lungendorf, Br 64.2 468.08 1991	0.50	324772	D	429.30 429.49	429.31 429.40	429.38 429.37	429.95 429.37	429.66 429.35	429.54 429.30	429.45	429.14 430.08 Ö	17.11. 16.04.	429.10 429.79	19.12.1994 08.03.1999
874	Theuerwang, Br 55.2 401.68 1991	0.30	324749		393.77 393.95	393.75 394.36	394.06 394.18	394.45 394.00	394.29 394.15	394.38 393.95	394.11	393.66 394.95	13.02. 05.06.	392.78 395.96	18.02.1991 13.08.2002
	Katzenbachtal														
875	Wipfing, Br 39.4 382.64 1991	0.30	324590	D	376.85 376.93	377.50 377.15	377.63 377.07	378.49 376.90	377.16 377.04	377.14 376.93	377.23	376.64 379.14	24.07. 20.04.	376.34 378.42	11.11.2005 13.05.1996

1*) durch Kraftwerk beeinflusst

Monats- und Jahresmittel der Grundwasserstände mit Extremwerten (Hauptwerte)

- Grundwasserstände m ü.A. -

Nr.	Messstelle		EDV-Messstellennummer	Messgerät	Mittel in m ü.A.							Niederster und höchster beobachteter Grundwasserstand sowie allenfalls höchster beobachteter Überflutungswasserstand			
	Messpunkt m ü.A. / m ü.G.		beeinflusst	artesisch/gespannt	I	II	III	IV	V	VI	Jahr	im Berichtsjahr		vor dem Berichtsjahr	
	Beobachtungsbeginn	unverändert seit			VII	VIII	IX	X	XI	XII		m ü.A.	Datum	m ü.A.	Datum
	Aiterbachgebiet														
876	Hammersdorf, Br 65.2 501.72 1991	0.23	324780	D	497.73 497.06	498.29 497.01	499.15 496.93	498.99 496.53	498.44 495.75	498.63 495.98	497.54	495.63 Ö 499.39	18.11. 26.03.	488.02 499.51	24.08.1992 21.02.1999
877	Hammersedt, Br 35.2 404.98 1991	0.92	324715		381.92 382.92	381.82 382.69	381.99 382.45	382.90 382.19	383.10 381.94	383.07 381.70	382.39	381.59 383.13 Ö	31.12. 22.05.	380.85 383.18 Ö	10.11.1992 18.02.2003
878	Ottsdorf (Aschet), Br 30.8 377.18 1991	0.39	324681	D	358.04 358.57	357.95 358.36	357.97 358.20	358.53 358.05	358.86 357.95	358.76 357.82	358.26	357.56 358.90 Ö	25.11. 23.05.	356.89 358.97	27.05.2005 17.02.2003
	Sipbachgebiet														
879	Eggendorf, Br 25.6 369.12 1991	-1.74 08.11.2001	324640		357.04 357.47	357.04 357.40	357.15 357.33	357.45 357.27	357.51 357.13	357.51 357.05	357.28	356.99 357.52 Ö	23.01. 19.06.	356.67 357.62 Ö	08.03.2004 03.02.2003
880	Ried I.Trk., Br 33.2 455.16 1991	0.30	324707	D	406.05 406.53	406.01 406.41	406.08 406.32	406.46 406.19	406.61 406.05	406.59 405.91	406.27	405.44 406.67	17.11. 20.05.	404.93 406.68	10.07.2000 15.03.1999
881	Sattledt, Br 30.10 401.25 1991	0.36	324699	D	376.55 377.78	376.44 377.58	376.52 377.34	377.47 377.07	377.90 376.78	377.90 376.52	377.16	375.85 377.93 Ö	19.01. 10.06.	375.69 378.31	09.10.2000 03.03.2003
	Kremstal														
882	Au, Br 25.8 333.19 1991	0.25	324657		331.19 330.94	331.21 331.05	331.46 331.06	331.24 330.90	331.08 330.86	331.23 330.93	331.10	330.80 331.67	06.11. 13.03.	330.34 332.27	29.09.2003 23.03.1992
883	Brandstatt, Br 20.14 375.69 1991	0.55	324624		366.37 366.71	367.11 366.05	368.33 366.10	368.31 365.87	367.27 365.62	367.53 365.31	366.71	365.09 369.15	29.08. 27.03.	364.01 369.84	05.01.2004 18.04.1994
884	Burg, Br 23.4 (324632) 388.20 1994	0.35	324962		375.51 375.20	375.55 375.57	376.35 375.48	376.45 375.19	375.70 374.93	375.74 374.91	375.55	374.79 377.23	31.12. 03.04.	374.00 376.50	07.11.1994 22.02.1999
885	Kirchdorf, Br 5.6 423.00 1993	0.15	324897		421.59 421.71	421.61 421.80	421.71 421.71	421.78 421.64	421.78 421.68	421.80 421.57	421.70	421.53 Ö 422.04	27.12. 07.08.	421.21 422.41	14.11.1994 11.07.2005
886	Krift, Br 28.4 478.85 2005	0.55	344200	D	476.56 476.80	476.83 476.92	477.58 476.58	477.94 476.27	477.39 476.16	477.44 476.10	476.88	475.71 478.15	14.01. 30.03.	475.09 478.86 Ö	29.10.2005 30.08.2005
887	Mandorf, Br 62.2 483.28 1*) 1991	0.30	324764		470.43 469.93	470.50 469.85	470.88 470.30	470.42 470.14	470.24 470.21	470.52 470.23	470.30	468.72 B 471.21	12.08. 02.04.	467.52 470.92	07.08.1994 19.03.2000
888	Mittermichldorf, Br 5.2 433.45 1993	0.37	324905		428.64 429.87	428.70 429.63	429.25 429.46	429.93 428.94	430.10 428.60	430.47 428.27	429.32	428.05 431.00	31.12. 04.06.	426.83 431.25	04.01.2004 12.07.2005
889	Obermicheldorf, Br 5.4 498.73 1993	0.43	324913	D	486.91 487.16	487.56 489.17	489.61 487.86	490.30 486.61	488.69 488.40	492.52 486.46	488.43	486.20 496.24	28.02. 12.07.	485.59 496.28	12.02.1996 12.07.2005
890	Piberbach, Br 16.10 346.55 1991	0.35	324665	D	329.38 330.42	329.23 330.12	329.70 329.76	331.34 329.39	330.64 329.08	330.58 328.84	329.88	327.11 331.67	18.01. 15.04.	326.33 330.43	14.02.2004 24.02.2003
891	St.Leonhard II, Br 16.8 A 350.67 1999	0.30	316950		332.36 333.14	332.30 332.99	332.44 332.77	333.24 332.48	333.49 332.24	333.39 332.00	332.74	331.92 333.53 Ö	31.12. 29.05.	331.17 B 333.78 L	12.07.2004 27.02.2003
	TRAUNGEBIET - ENNSGEBIET														
	Fernbachgebiet														
892	Hilbern, Br 18.14 403.31 1991	0.30	324616	D	382.42 382.99	382.33 382.83	382.31 382.60	382.78 382.44	383.03 382.29	383.02 382.16	382.60	382.09 383.06	31.12. 22.05.	381.76 B 383.79 L	08.03.2004 22.02.2003
	DONAUGEBIET ZWISCHEN INN UND TRAUN - TRAUNGEBIET														
	Welser Heide														
893	Ansfelden, Br 10.2 270.60 1981	0.61	316760		264.71 264.88	264.77 265.02	265.03 264.89	265.24 264.77	265.04 264.76	265.04 264.68	264.90	264.65 265.53	30.12. 01.04.	264.12 266.20 I	27.11.1983 17.08.2002

1*) durch Entnahme zeitweise beeinflusst

Monats- und Jahresmittel der Grundwasserstände mit Extremwerten (Hauptwerte)

- Grundwasserstände m ü.A. -

Nr.	Messstelle		EDV-Messstellennummer		Mittel in m ü.A.							Niederster und höchster beobachteter Grundwasserstand sowie allenfalls höchster beobachteter Überflutungswasserstand			
	Messpunkt m ü.A. / Beobachtungsbeginn	m ü.G. / unverändert seit	beeinflusst	artesisch/gespannt / Messgerät	I / VII	II / VIII	III / IX	IV / X	V / XI	VI / XII	Jahr	im Berichtsjahr m ü.A.	im Berichtsjahr Datum	vor dem Berichtsjahr m ü.A.	vor dem Berichtsjahr Datum
894	Dietach, Bl 26.2 303.37 1979	0.90	376004	D	292.18 292.36	292.21 292.39	292.54 292.31	293.07 292.14	292.54 292.23	292.43 292.29	292.39	292.00 293.52	14.10. 03.04.	291.52 294.55	09.09.2001 14.08.2002
895	Fallsbach, Br 37.7 343.21 1950	0.60	307702		337.73 337.87	337.77 337.79	337.99 337.73	338.16 337.68	338.06 337.64	337.98 337.59	337.83	337.54 338.25	17.12. 02.04.	337.28 339.25	05.01.1985 08.06.1965
896	Freiling, Br 18.7 295.72 1968	0.20	314344		286.32 287.00	286.25 286.77	286.41 286.54	287.26 286.41	287.76 286.30	287.47 286.27	286.73	286.22 288.00	13.02. 01.05.	285.99 288.35	07.08.1978 22.02.1982
897	Grünbach, Br 34.1 335.81 1966	0.40	307728		321.45 321.47	321.53 321.45	321.63 321.42	321.66 321.39	321.58 321.35	321.53 321.30	321.48	321.28 321.68	29.12. 31.03.	321.22 Ö 322.62	24.10.1986 27.07.1975
898	Irnharting, Br 39.1 353.45 1966	0.05	307652		341.41 341.52	341.41 341.47	341.69 341.42	341.88 341.34	341.64 341.28	341.57 341.25	341.49	341.23 342.11	31.12. 02.04.	341.03 LÖ 342.01	19.12.1994 08.02.1982
899	Kreisbichl, Br 40.1 332.92 1966	0.35	307645		328.51 328.87	328.43 329.13	328.93 328.83	330.00 328.43	329.65 328.76	329.46 328.41	328.95	328.27 330.37	31.12. 03.04.	327.98 I 331.12	07.01.1985 13.08.2002
900	Kreisbichl, Br 41.1 356.99 1930	0.40	307637		331.10 331.46	331.15 331.56	331.99 331.46	332.74 331.28	332.41 331.61	332.17 331.66	331.72	331.02 333.05	29.01. 02.04.	330.43 333.98	22.10.1972 17.08.1959
901	Kremsdorf, Br 14.8 280.77 1971	0.05	316380		275.95 275.90	275.97 275.88	276.06 275.84	276.02 275.82	275.95 275.86	275.93 275.85	275.92	275.82 Ö 276.20	01.11. 29.03.	275.74 277.87	10.07.1976 24.04.1972
902	Leonding, Br 11.9 281.52 1969	0.40	315762		268.88 270.17	268.89 269.99	269.16 269.72	269.89 269.44	270.25 269.20	270.30 268.98	269.58	268.87 270.31 Ö	01.01. 17.06.	268.03 Ö 271.78	19.02.1979 30.01.2003
903	Leonding, Br 28.42 282.55 1977	0.70	323808 1		262.70 263.99	262.68 264.00	262.83 263.93	263.34 263.78	263.68 263.61	263.92 263.38	263.49	262.66 Ö 264.02	12.02. 13.08.	261.44 265.57	20.11.1984 03.02.2003
904	Lichtenegg, Bl 32.1 318.02 1993	0.90	376574	D	309.94 310.35	310.02 310.49	310.50 310.23	311.45 309.92	311.13 310.02	310.96 309.77	310.40	309.67 311.66	30.12. 04.04.	309.40 312.23	03.11.1995 13.08.2002
905	Lichtenegg, Br 31.9 319.60 1968	0.40 01.01.1993	314302		308.84 309.45	309.01 309.23	309.63 309.00	310.85 308.64	310.53 308.42	310.18 308.27	309.34	308.09 310.99	31.12. 13.04.	307.76 310.68	08.01.2004 14.01.2003
906	Lichtenegg, Br 35.1 337.72 1968	0.35	314294	D	315.58 316.11	315.61 316.10	316.25 315.91	317.57 315.64	316.83 315.60	316.57 315.53	316.11	315.42 317.96 Ö	15.07. 05.04.	314.64 318.62	22.12.1975 03.02.1982
907	Marchtrenk, Br 21.11 298.54 1950	0.30	307793		292.53 292.93	292.57 292.85	292.83 292.70	293.58 292.63	293.22 292.46	293.09 292.36	292.81	292.33 294.06	26.12. 04.04.	291.64 294.33	16.02.1952 15.06.1965
908	Marchtrenk, Br 21.13 299.59 1950	0.20	307801		293.70 294.26	293.74 294.12	294.20 293.99	295.00 293.81	294.63 293.63	294.47 293.50	294.09	293.47 295.60	31.12. 03.04.	292.67 298.29	01.02.1952 11.06.1965
909	Marchtrenk, Br 21.9 299.59 1930	0.40	307777		290.25 290.69	290.26 290.63	290.45 290.51	291.10 290.33	290.98 290.17	290.86 290.07	290.53	290.06 291.23	25.12. 10.04.	289.35 291.62	09.03.1964 15.05.1941
910	Marchtrenk, Br 22.1 295.33 1968	0.45	314336		290.04 290.43	290.02 290.37	290.19 290.23	290.63 290.07	290.63 289.95	290.58 289.84	290.25	289.82 290.67	18.12. 01.05.	288.36 291.26	11.05.1970 27.09.1991
911	Marchtrenk, Br 24.11 305.65 1930	0.50	307769		297.02 298.04	296.85 297.82	297.15 297.51	298.45 297.17	298.51 297.00	298.25 296.98	297.57	296.82 298.62	12.02. 30.04.	294.93 299.02	01.11.1934 19.07.1965
912	Marchtrenk, Br 25.7 310.79 1970	0.45	316190		298.54 299.91	298.26 299.62	298.88 299.20	300.65 298.84	300.44 298.68	300.11 298.78	299.33	298.21 300.77	13.02. 17.04.	297.57 301.55	14.02.1972 18.04.1988
913	Marchtrenk, Br 21.1 292.95 1978	0.67	375329		288.01 288.25	288.00 288.22	288.09 288.11	288.39 288.00	288.37 287.92	288.33 287.85	288.13	287.83 288.41	30.12. 22.04.	286.80 288.98	20.12.1978 27.09.1991
914	Neubau, Bl 16.7 279.75 1978	0.85	375790	D	276.35 276.51	276.16 276.39	276.25 276.30	276.86 276.15	276.88 276.10	276.67 275.97	276.38	275.88 277.04	31.12. 30.04.	275.24 277.22	16.03.1991 05.07.1980
915	Neubau, Bl 17.7 283.05 1993	0.73	375915		278.69 278.73	278.48 278.66	278.57 278.57	279.12 278.48	279.10 278.47	278.86 278.35	278.67	278.28 279.24	30.12. 29.04.	278.24 279.25	18.03.1993 28.04.1994
916	Neubau, Bl 19.9 288.58 1978	1.22	375204		284.05 284.09	284.09 284.07	284.25 284.01	284.60 283.96	284.27 283.95	284.15 283.91	284.12	283.89 284.73	30.12. 06.04.	283.62 284.65	29.11.1978 06.02.1982
917	Neubau, Br 15.11 292.97 1968	0.40	314351	D	281.03 281.40	281.06 281.30	281.38 281.18	281.84 281.05	281.75 280.93	281.57 280.84	281.28	280.79 Ö 281.91	31.12. 30.04.	280.68 282.37	26.01.1970 15.02.1982
918	Neubau, Br 16.5 286.52 1930	0.50	307819		278.97 280.50	279.01 280.25	279.60 279.93	281.10 279.62	281.19 279.32	280.81 279.03	279.95	278.89 281.34	31.12. 24.04.	277.64 Ö 282.34	05.02.1979 01.04.1937

Monats- und Jahresmittel der Grundwasserstände mit Extremwerten (Hauptwerte)

- Grundwasserstände m ü.A. -

Nr.	Messstelle		EDV-Messstellennummer		Mittel in m ü.A.							Niederster und höchster beobachteter Grundwasserstand sowie allenfalls höchster beobachteter Überflutungswasserstand			
	Messpunkt m ü.A. / m ü.G.		beeinflusst / artesisch/gespannt	Messgerät	I / VII	II / VIII	III / IX	IV / X	V / XI	VI / XII	Jahr	im Berichtsjahr		vor dem Berichtsjahr	
	Beobachtungsbeginn	unverändert seit										m ü.A.	Datum	m ü.A.	Datum
919	Neubau, Br 17.3 283.89 1993	0.50	375899		278.33 278.63	278.13 278.53	278.28 278.39	279.04 278.27	279.03 278.24	278.84 278.11	278.49	278.00 279.19	31.12. 06.05.	277.88 Ö 279.22	20.12.2003 21.04.1994
920	Obereisenfeld, Br 32.5 329.94 1966	0.55	307736		315.03 315.11	315.21 314.79	315.99 314.67	317.24 314.52	316.39 314.40	315.67 314.36	315.28	314.31 317.49	31.12. 17.04.	314.19 317.35	01.01.1979 05.09.1966
921	Pasching, Bl 14.3 275.22 1978	0.80	375578		271.71 272.08	271.69 271.96	271.85 271.85	272.29 271.74	272.34 271.65	272.23 271.60	271.92	271.53 272.38	31.12. 06.05.	270.69 272.90	17.07.1982 08.08.1986
922	Pasching, Br 11.7 273.87 1960	0.10	307850		266.09 266.91	266.14 266.83	266.34 266.66	266.89 266.43	267.06 266.24	267.01 266.08	266.56	266.03 Ö 267.09	02.01. 15.05.	265.31 268.13	04.02.1970 18.06.1965
923	Pernau, Bl 26.3 306.08 1978	1.60	376012	D	298.65 299.18	298.71 299.00	298.89 298.84	299.30 298.68	299.39 298.55	299.34 298.52	298.92	298.51 299.41	31.12. 07.05.	297.05 299.31	05.02.1979 02.07.1979
924	Pernau, Br 28.9 312.07 1932	0.40	307744		302.71 303.72	302.87 303.24	303.33 302.87	304.16 302.63	304.34 302.43	304.07 302.32	303.23	302.28 304.47	31.12. 01.05.	300.66 304.17	07.02.1972 03.02.2003
925	Pucking, Bl 13.4 275.10 1978	1.21 01.01.1980	375519	D	270.84 271.09	271.04 271.08	271.75 270.98	271.95 270.90	271.35 270.71	271.24 270.67	271.13	270.63 272.95	31.12. 29.03.	270.47 274.03 274.03 F	05.07.2001 12.08.2002 12.08.2002
926	Pucking, Bl 18.8 284.86 1978	0.60 01.01.1985	375048	D	280.67 280.69	280.70 280.71	280.90 280.69	281.07 280.64	280.78 280.61	280.76 280.61	280.74	280.60 281.49	31.12. 02.04.	280.53 282.85	12.01.1985 16.08.2002
927	Pucking, Br 14.2 281.70 1*) 1971	0.40 01.01.1985	316364		275.03 275.09	275.09 275.06	275.33 275.01	275.38 274.96	275.12 274.98	275.12 274.92	275.09	274.90 275.75	30.12. 01.04.	274.67 275.97 Ö	08.02.1991 14.04.1994
928	Pucking, Br 17.4 285.69 1971	0.45	316331		280.05 280.18	280.11 280.19	280.35 280.10	280.44 279.98	280.30 279.95	280.27 279.92	280.15	279.90 280.74	30.12. 01.04.	279.75 Ö 280.91	14.02.1972 07.07.1975
929	Pucking, Br 18.2 284.71 1*) 1971	0.45 01.01.1985	316299		280.48 280.48	280.52 280.53	280.75 280.48	280.93 280.41	280.57 280.39	280.54 280.40	280.54	280.38 Ö 281.41	25.11. 01.04.	280.27 Ö 282.62	01.01.1985 16.08.2002
930	Pucking, Br 18.6 286.30 1971	0.15	316307		280.61 280.59	280.63 280.63	280.88 280.59	281.13 280.56	280.63 280.55	280.62 280.54	280.66	280.54 Ö 281.64	30.12. 01.04.	280.44 Ö 283.20	06.09.1979 07.07.1975
931	Pucking, Br 19.10 289.35 1*) 1971	0.45 01.01.1985	316281		282.43 282.55	282.50 282.57	283.02 282.47	283.21 282.35	282.71 282.31	282.68 282.30	282.59	282.26 283.87	30.12. 01.04.	282.10 284.62	10.12.1999 17.08.2002
932	Rapperswinkel, Br 12.4 273.52 2*) 1981	0.40	316778		268.31 268.58	268.37 268.62	268.77 268.49	269.27 268.35	268.93 268.25	268.75 268.20	268.58	268.19 Ö 269.45	16.12. 06.04.	267.75 I 270.15	28.10.1993 16.08.2002
933	Rapperswinkl, Blt 11.2 270.97 1996	1.05	316935		267.55 267.76	267.60 267.80	267.92 267.69	268.23 267.57	267.99 267.51	267.89 267.44	267.75	267.43 268.42	16.12. 01.04.	267.12 Ö 268.92	03.11.2001 16.08.2002
934	Sinnersdorf, Br 20.4 292.29 1971	0.30	316265		285.81 285.76	285.84 285.84	286.12 285.75	286.14 285.67	285.90 285.65	285.87 285.64	285.83	285.63 286.62	30.12. 01.04.	285.13 Ö 287.76	17.08.1979 16.08.2002
935	Sinnersdorf, Br 22.6 293.88 1*) 1971	0.50 01.07.1983	316257		286.09 286.26	286.15 286.26	286.50 286.16	286.77 286.09	286.31 286.08	286.34 286.05	286.26	286.02 287.61	30.12. 01.04.	285.78 288.29	04.02.1990 16.08.2002
936	Straß, Bl 36.1 325.20 1964	0.50	307710		317.79 318.25	317.75 318.21	318.53 318.09	319.48 317.95	318.82 317.82	318.63 317.73	318.25	317.53 319.86	16.02. 06.04.	316.87 321.66	30.01.1985 17.08.1959
937	Straß, Br 36.3 340.38 1930	0.05	307660		318.95 319.40	318.94 319.35	319.55 319.23	320.49 319.01	319.93 318.95	319.73 318.90	319.37	318.80 320.97	05.11. 02.04.	317.87 321.66	18.01.1954 08.06.1965
938	Straß, Br 37.1 343.15 1950	0.23	307678		319.61 320.15	319.60 320.08	320.34 319.92	321.53 319.67	320.73 319.60	320.51 319.55	320.11	319.45 322.15	31.12. 02.04.	318.37 322.56	18.01.1954 08.06.1965
939	Straß, Br 37.3 342.60 1950	0.35	307686		323.38 323.54	323.39 323.47	323.81 323.41	324.26 323.32	323.71 323.27	323.62 323.22	323.53	323.19 325.48	31.12. 02.04.	322.51 326.28	15.12.1953 15.06.1959
940	Straß, Br 37.5 342.52 1950	0.30	307694		334.35 334.40	334.34 334.37	334.45 334.34	334.49 334.30	334.46 334.28	334.44 334.28	334.38	334.23 334.53	19.11. 02.04.	333.61 335.48	19.11.1962 17.08.1959
941	Traun, Bl 11.3 270.86 1978	0.80 01.01.1980	375394	D	266.88 267.24	266.90 267.20	267.00 267.14	267.30 267.01	267.34 266.84	267.30 266.84	267.08	266.72 267.36	07.12. 02.05.	266.45 267.96	12.12.1980 16.03.1990
942	Traun, Blt 11.5 272.80 1996	0.80	316919		267.01 267.60	267.07 267.53	267.21 267.39	267.67 267.23	267.79 267.07	267.71 266.98	267.36	266.96 267.82	31.12. 06.05.	266.76 268.10	17.01.2005 16.08.2002
943	Traun, Br 10.7 266.98 3*) 1966	0.50	307876	D	264.39 264.40	264.39 264.42	264.39 264.38	264.43 264.42	264.43 264.34	264.41 264.40	264.40	264.23 264.46 Ö	07.12. 05.10.	263.83 264.92	29.12.1969 22.08.1966

1*) durch Kraftwerk beeinflusst
2*) bei Niederwasser trockengefallen
3*) durch Entnahme zeitweise beeinflusst

Monats- und Jahresmittel der Grundwasserstände mit Extremwerten (Hauptwerte)

- Grundwasserstände m ü.A. -

Nr.	Messstelle: Messpunkt m ü.A. / m ü.G. / Beobachtungsbeginn / unverändert seit	EDV-Messstellennummer: beeinflusst / artesisch/gespannt	Messgerät	Mittel in m ü.A.: I / II / III / IV / V / VI / Jahr	VII / VIII / IX / X / XI / XII	Niederster und höchster beobachteter Grundwasserstand sowie allenfalls höchster beobachteter Überflutungswasserstand: im Berichtsjahr m ü.A.	Datum	vor dem Berichtsjahr m ü.A.	Datum
944	Traun, Br 12.3 275.20 0.10 1930	307843	D	267.67 267.65 267.86 268.52 268.56 268.52 268.40 268.19 267.87 267.65 267.46 267.33 267.97		267.29 268.62	06.02. 24.04.	266.59 269.78	26.01.1970 03.03.1958
945	Traun, Br 15.9 284.01 0.25 1955	307827		274.46 274.63 275.08 275.99 275.88 275.62 275.28 275.13 274.98 274.75 274.56 274.40 275.06		274.29 276.10	31.12. 17.04.	273.50 276.24	29.01.1979 21.06.1965
946	Weißkirchen, Br 24.8 303.17 1*) 0.00 1971	316232	D	297.47 297.47 297.54 297.54 297.44 297.50 297.46 297.46 297.38 297.37 297.41 297.42 297.45		296.56 297.73	13.10. 30.03.	297.23 298.26	25.08.2005 17.02.1978
947	Wels, Br 29.13 312.34 0.20 1993	324822		304.99 305.09 305.49 306.70 306.77 306.44 305.87 305.51 305.23 304.97 304.76 304.72 305.55		304.59 306.93	31.12. 01.05.	304.35 306.53	05.01.2004 20.01.2003
	DONAUGEBIET ZWISCHEN TRAUN UND ENNS - TRAUNGEBIET								
	St. Marienbachgebiet								
948	Droissendorf, Br 23.22 367.16 0.30 1991	324574		353.76 353.71 353.76 354.18 I 354.66 I 354.67 I 354.54 354.30 354.20 354.11 353.92 353.82 354.14 I		353.62 354.71 Ö	05.03. 28.05.	352.83 355.50 L	21.07.1991 27.02.2003
949	Grünbrunn, Br 20.32 349.51 0.40 1991	324558		331.64 331.61 331.65 331.86 331.99 332.02 331.96 331.89 331.80 331.71 331.63 331.56 331.78		331.53 332.03 Ö	25.12. 12.06.	331.30 Ö 332.15 LÖ	27.12.2004 27.02.2003
950	Rohrbach, Br 23.20 294.87 1*) 0.50 1991	324566	D	287.20 287.47 288.87 291.06 289.77 288.62 287.71 286.91 286.69 286.23 286.27 286.17 287.75		284.70 291.42	11.10. 11.04.	284.30 291.52	03.08.1992 10.06.1996
	DONAUGEBIET ZWISCHEN INN UND ENNS - ENNSGEBIET								
	Feilbachgebiet								
951	Gründberg, Br 17.24 377.17 0.50 1991	324533		356.93 356.95 356.97 357.02 356.99 356.99 356.98 356.97 356.95 356.93 356.93 356.92 356.96		356.91 357.06	24.10. 11.04.	356.68 357.05	09.09.1991 12.08.1996
952	Judendorf, Br 15.8 381.10 0.37 1996	324970		360.26 360.22 360.44 361.20 361.36 361.30 361.16 361.00 360.91 360.70 360.51 360.32 360.78		360.19 361.39	12.02. 14.05.	359.60 361.93	11.01.2004 02.03.2003
953	Losensteinleithen, Br 18.16 364.06 0.45 1991 01.01.1996	324541		354.45 354.54 355.70 356.65 355.85 355.55 354.99 354.83 354.61 354.36 354.17 354.05 354.98		353.89 356.97	31.12. 03.04.	353.48 Ö 356.80	15.12.2003 03.02.2003
	DONAUGEBIET ZWISCHEN INN UND ENNS								
	Nördliches Linzer Feld								
954	Enns, Bl 2116.1 245.74 0.40 1965 01.01.1980	307900		240.62 240.73 241.24 242.37 241.83 241.80 241.23 241.39 241.09 240.81 240.83 240.76 241.23		240.56 242.89	03.02. 07.04.	240.48 245.34 Ö	20.10.1986 20.07.1981
955	Katzbach, Bl 2133.1 253.72 0.30 1975 01.01.1980	323253	D	248.94 249.03 249.26 249.68 249.54 249.51 249.40 249.33 249.25 249.18 249.13 249.04 249.28		248.93 249.81	01.01. 02.04.	248.41 251.10	31.12.1996 16.08.2002
956	Katzbach, Blt 2131.11 253.25 0.90 1976 01.01.1980	323196 1		248.22 248.38 248.64 249.07 248.87 248.84 248.67 248.58 248.53 248.43 248.39 248.34 248.58		248.17 249.21	01.01. 31.03.	247.41 250.85	03.03.1988 17.08.2002
957	Katzbach, Br 2133.17 277.99 0.00 1976 01.01.1980	323329		275.12 275.26 275.82 275.87 275.63 275.65 275.35 275.44 275.28 275.00 274.97 274.85 275.35		274.76 276.17	29.12. 31.03.	273.33 276.54	14.11.1983 14.03.1988
958	Katzbach, Br 32.23 255.32 0.40 1978 01.01.1980	376806		248.26 248.38 248.57 249.06 248.98 248.90 248.75 248.69 248.60 248.51 248.47 248.37 248.63		248.14 249.09 Ö	01.01. 21.04.	247.75 249.88	29.02.1988 24.08.2002
959	Lachstatt, Bl 2131.7 251.63 0.85 1976 01.01.1980	323170		248.03 248.19 248.35 248.75 248.65 248.56 248.41 248.35 248.27 248.20 248.17 248.12 248.34		247.98 248.79	01.01. 13.04.	247.28 250.78 FÖ 253.60 F	10.03.1988 21.07.1981 21.07.1981
960	Lachstatt, Bl 2132.9 254.15 1.20 1976 01.01.1980	323220	D	248.22 248.39 248.54 248.88 248.74 248.70 248.59 248.53 248.47 248.41 248.36 248.31 248.51		247.94 252.95	08.01. 13.08.	247.46 252.89	29.02.1988 14.08.2002
961	Langenstein, Bl 14.3 244.58 1.90 1992	376160	D	240.38 240.51 241.12 241.75 241.33 241.30 240.78 241.03 240.70 240.48 240.57 240.45 240.87		240.20 242.66 243.95 F	30.01. 28.03. 30.03.	240.15 242.69 246.68 F	28.11.2005 15.07.1996 13.08.2002
962	Langenstein, Bl 16.19 245.44 0.85 1992	376202		240.70 240.79 241.27 242.11 241.96 241.91 241.34 241.48 241.19 240.85 240.93 240.82 241.28		240.63 242.37	03.02. 21.04.	240.61 244.59 FÖ	02.01.2004 22.03.2002
963	Langenstein, Bl 16.21 246.48 0.90 1992	376228		241.01 241.05 241.59 243.04 242.47 242.30 241.90 241.84 241.63 241.36 241.23 241.16 241.72		240.97 243.33	03.02. 07.04.	241.00 245.58 F	30.12.2005 13.08.2002

1*) durch Entnahme zeitweise beeinflusst

Monats- und Jahresmittel der Grundwasserstände mit Extremwerten (Hauptwerte)

- Grundwasserstände m ü.A. -

Nr.	Messstelle		EDV-Messstellennummer	Messgerät	Mittel in m ü.A.							Niederster und höchster beobachteter Grundwasserstand sowie allenfalls höchster beobachteter Überflutungswasserstand			
	Messpunkt m ü.A. / Beobachtungsbeginn	Messpunkt m ü.G. / unverändert seit	beeinflusst / artesisch/gespannt		I / VII	II / VIII	III / IX	IV / X	V / XI	VI / XII	Jahr	im Berichtsjahr m ü.A.	im Berichtsjahr Datum	vor dem Berichtsjahr m ü.A.	vor dem Berichtsjahr Datum
964	Langenstein, Bl 18.7 246.56 1975	1.10	376368		241.92 242.85	241.96 242.72	242.65 242.59	244.08 242.36	243.38 242.19	243.21 242.11	242.67	241.88 244.90	03.02. 31.03.	241.66 245.46 FÖ	19.12.1983 23.03.2002
965	Langenstein, Bl 2118.3 246.14 1965	0.75 01.01.1980	307918		241.08 241.89	241.17 241.97	241.95 241.67	243.28 241.35	242.55 241.33	242.46 241.21	241.83	241.02 244.17	03.02. 31.03.	240.96 245.39 Ö	02.01.2004 20.07.1981
966	Langenstein, Blt 2118.5 245.76 1992	0.90	324806		241.30 242.07	241.39 242.10	242.11 241.85	243.34 241.57	242.61 241.50	242.51 241.46	241.98	241.27 Ö 244.32	03.11. 31.03.	241.20 244.86 FÖ	12.11.1994 22.03.2002
967	Luftenberg, Bl 2119.5 248.18 1975	1.55 01.01.1980	323014		241.40 242.33	241.47 I 242.30	242.05 242.04	243.76 241.73	243.02 241.67	242.91 241.55	242.19 I	241.35 244.38	03.02. 07.04.	241.25 Ö 246.63 F	03.01.2004 13.08.2002
968	Luftenberg, Bl 2119.9 250.82 1975	1.65 01.01.1980	323030		243.54 244.20	243.58 244.07	244.04 243.97	245.10 243.82	244.61 243.71	244.44 243.64	244.06	243.51 245.37	01.01. 31.03.	243.24 Ö 246.19	10.12.1983 17.08.2002
969	Luftenberg, Bl 2120.1 246.92 1965	0.70 01.01.1980	307934		241.45 242.41	241.53 242.36	242.33 242.12	243.93 241.81	243.10 241.72	242.99 241.62	242.28	241.40 244.71	03.02. 31.03.	241.32 246.32 F	09.01.2004 13.08.2002
970	Luftenberg, Bl 2120.9 247.77 1975	0.85 01.01.1980	323048		241.65 242.70	241.71 242.52	242.62 242.34	244.26 242.02	243.36 241.88	243.22 241.79	242.51	241.59 245.07	03.02. 31.03.	241.44 245.61	09.01.2004 17.08.2002
971	Luftenberg, Bl 2121.1 248.33 1975	0.80 01.01.1980	323055		241.39 241.96	241.55 242.10	242.18 241.78	243.60 241.51	242.79 241.51	242.79 241.43	242.05	241.28 244.57	03.02. 31.03.	240.92 I Ö 245.78	09.12.1991 05.08.1991
972	Mauthausen, Br 2113.1 245.85 1965	0.30 01.01.1969	307959 1		240.86 241.20	240.95 241.32	241.53 241.06	242.03 240.90	241.58 240.97	241.57 240.88	241.24	240.79 242.96	03.02. 31.03.	239.07 B 245.55 F	20.08.1994 13.08.2002
973	Pulgarn, Bl 24.13 253.24 1992	0.00	376509		247.32 I 247.50	247.38 I 247.35	247.80 247.24	248.20 247.11	247.94 247.03	247.74 246.98	247.46 I	246.93 248.26	29.12. 14.04.	246.68 249.36	17.10.1992 17.08.2002
974	Pulgarn, Br 2123.11 249.39 1975	0.40 01.01.1980	323089		245.77 245.69	245.82 245.66	246.07 245.65	246.12 245.59	245.89 245.60	245.81 245.58	245.77	245.55 246.51	29.12. 31.03.	245.02 Ö 248.99 F	22.06.1981 13.08.2002
975	Steyregg, Bl 2124.5 250.44 1975	1.60 01.01.1980	323097	D	245.22 245.32	245.25 245.35	245.52 245.31	245.58 245.29	245.37 245.29	245.35 245.23	245.34	245.15 248.84	12.01. 13.08.	245.10 248.84 Ö	10.02.1997 12.08.2002
976	Steyregg, Bl 2125.9 250.39 1975	0.90 01.01.1980	323113		246.37 246.39	246.40 246.43	246.59 246.40	246.87 246.35	246.59 246.35	246.53 246.30	246.46	246.27 247.07	29.12. 07.04.	245.73 249.49 F	22.04.1991 13.08.2002
977	Steyregg, Bl 2126.1 251.04 1975	0.95 01.01.1980	323121		246.36 246.44	246.37 246.48	246.53 246.46	246.78 246.43	246.54 246.41	246.51 246.35	246.47	246.31 247.01	03.02. 07.04.	246.06 Ö 250.09 F	04.03.1991 13.08.2002
978	Steyregg, Bl 2127.1 251.33 1975	1.50 01.01.1980	323154	D	246.58 246.77	246.59 246.75	246.92 246.71	247.08 246.69	246.87 246.63	246.76 246.55	246.74	246.44 249.83	09.01. 23.03.	246.13 249.83 Ö	05.03.1986 23.03.2002
979	Steyregg, Bl 23.1 249.39 1992	0.95	376442		245.26 245.32	245.25 245.29	245.35 245.29	245.41 245.32	245.26 245.27	245.24 245.22	245.29	245.19 245.91	17.03. 31.03.	245.15 248.35 F	12.12.1998 13.08.2002
980	Steyregg, Blt 2126.9 250.86 1975	0.85 01.01.1980	323147		246.40 246.50	246.41 246.54	246.64 246.50	246.94 246.46	246.64 246.45	246.59 246.39	246.54	246.36 Ö 247.28	29.12. 31.03.	246.00 248.70	22.04.1991 17.08.2002
981	Urfahr, Bl 2134.1 259.78 1976	0.15 01.01.1980	323360		250.14 250.33	250.18 250.33	250.31 250.28	250.53 250.26	250.46 250.23	250.44 250.20	250.31	250.10 Ö 250.73	09.02. 30.03.	249.90 251.62 I	11.12.1986 15.08.2002
982	Urfahr, Br 2133.35 267.61 1976	0.25 01.01.1984	323386		263.36 263.49	263.39 263.55	263.63 263.51	263.77 263.41	263.63 263.35	263.72 263.31	263.51	263.21 264.02	21.07. 31.03.	262.73 B 264.61	25.05.2002 28.03.1988
983	Urfahr, Br 2136.1 265.19 1976	0.10 01.01.1980	323410		253.05 I 253.27	253.10 I 253.23	253.37 I 253.16	253.82 253.02	253.50 252.98	253.51 252.93	253.25 I	252.90 254.08	22.12. 07.04.	252.59 254.61	05.12.1983 17.08.2002

DONAUGEBIET ZWISCHEN INN UND ENNS - TRAUNGEBIET - ENNSGEBIET

Südliches Linzer Feld

984	Ansfelden, Bl 8.6 263.44 1979	0.50	376939		259.89 259.90	259.98 260.07	260.45 260.03	260.21 259.84	259.99 259.90	260.06 259.81	260.01	259.77 262.94 F	27.12. 29.03.	259.06 262.94 Ö	19.11.1983 20.07.1997
985	Ansfelden, Bl 9.4 266.40 1978	0.50 01.01.1980	376020		263.30 263.49	263.40 263.69	263.64 263.50	263.87 263.33	263.67 263.30	263.71 263.27	263.51	263.07 264.36	25.11. 01.04.	262.68 265.25	06.10.2001 23.03.2002
986	Asten, Bl 2118.8 253.80 1972	0.95 01.01.1980	316430		244.24 244.91	244.27 244.84	244.50 244.74	244.91 244.60	245.01 244.45	245.01 244.34	244.65	244.23 Ö 245.03	17.02. 09.06.	243.82 I 245.91 I	18.01.1985 24.08.2002

Monats- und Jahresmittel der Grundwasserstände mit Extremwerten (Hauptwerte)

- Grundwasserstände m ü.A. -

Nr.	Messstelle Messpunkt m ü.A. Beobachtungsbeginn	m ü.G. unverändert seit	EDV-Messstellennummer beeinflusst	artesisch/gespannt	Messgerät	Mittel in m ü.A. I VII	II VIII	III IX	IV X	V XI	VI XII	Jahr	Niederster und höchster beobachteter Grundwasserstand sowie allenfalls höchster beobachteter Überflutungswasserstand im Berichtsjahr m ü.A.	Datum	vor dem Berichtsjahr m ü.A.	Datum
987	Asten, Br 2120.4 256.82 1972	1.20 01.01.1980	316463			245.12 245.82	245.19 245.75	245.44 245.63	245.86 245.46	245.96 245.29	245.93 245.17	245.55	245.09 245.98	31.12. 05.05.	244.56 246.91	18.12.1983 24.08.2002
988	Enns, Bl 2114.2 243.26 1965	0.30 01.04.1969	308023			240.28 240.57	240.38 240.84	240.69 240.55	241.22 240.34	240.96 240.46	240.92 240.32	240.63	240.18 Ö 241.66	28.01. 05.04.	240.12 Ö 242.96 FÖ 246.25 F	17.10.1986 12.08.1970 13.08.2002
989	Enns, Blt 2114.4 245.25 1965	0.95 01.04.1969	308049			240.28 240.66	240.40 240.89	240.86 240.59	241.38 240.40	241.04 240.45	241.01 240.36	240.69	240.25 L 242.00	19.01. 29.03.	240.24 244.30 FÖ	17.10.1986 02.07.1975
990	Kleinmünchen, Bl 26.80 258.29 1979	1.00	377309			254.19 254.39	254.22 255.14	254.63 254.54	255.46 254.21	255.14 254.48	255.08 254.17	254.64	254.16 Ö 257.29	27.12. 07.08.	254.15 257.29 FÖ	20.12.2004 06.08.1991
991	Kleinmünchen, Bl 27.82 264.80 1979	0.60	377762			258.30 258.57	258.32 258.63	258.47 258.51	258.82 258.41	258.79 258.37	258.74 258.29	258.52	258.26 258.92	01.01. 03.05.	257.96 Ö 259.38	17.12.1983 19.08.2002
992	Kleinmünchen, Bl VIII 258.92 1993	0.90	378679			252.83 252.98	252.79 253.06	252.99 252.95	253.39 252.88	253.25 252.90	253.23 252.85	253.01	252.75 Ö 253.47	17.02. 12.04.	252.40 254.06	06.12.1993 19.08.2002
993	Kleinmünchen, Br 27.88 264.02 1979	0.25	377804			260.70 260.90	260.73 260.96	260.84 260.83	261.04 260.76	261.04 260.72	260.99 260.67	260.85	260.65 261.19	06.12. 09.08.	260.47 261.62	24.09.1983 12.08.2002
994	Kleinmünchen, Br E4 256.78 1976	0.25	378638			253.33 253.54	253.35 253.89	253.65 253.55	254.22 253.36	254.02 253.53	253.98 253.31	253.64	253.28 Ö 254.66	27.12. 09.08.	253.25 254.97	20.12.2004 06.08.1991
995	Linz, Bl 2135.6 263.69 1977	0.00 01.01.1980	324137			253.03 253.32	253.13 253.30	253.28 253.29	253.52 253.17	253.57 253.06	253.44 252.97	253.26	252.96 253.61 Ö	25.12. 08.05.	251.86 I 253.76	14.04.2003 07.06.1999
996	Linz, Bl 35.10 257.24 1977	1.10	378513	D		250.17 250.39	250.19 250.45	250.43 250.32	250.85 250.20	250.69 250.17	250.66 250.08	250.38	250.00 251.27	28.12. 01.04.	250.05 252.58	22.11.2003 14.08.2002
997	Linz, Br 2131.16 263.45 1976	0.50 01.01.1980	324145			254.94 255.19	255.09 255.20	255.23 255.20	255.39 255.08	255.33 254.89	255.20 254.87	255.13	254.77 255.41	01.01. 30.04.	253.17 Ö 255.65	30.08.1993 02.03.1982
998	Linz, Br 36.2 263.30 1976	0.38 01.01.1980	378596			253.77 254.02	253.86 254.02	254.02 254.03	254.26 253.91	254.27 253.78	254.14 253.69	253.98	253.67 254.32 Ö	11.12. 08.05.	252.35 254.63	16.08.1993 25.07.2004
999	Lorch, Bl 2117.2 246.01 1965	0.40 01.01.1980	308056			241.53 242.13	241.57 242.20	242.35 241.94	243.13 241.70	242.58 241.69	242.59 241.58	242.08	241.46 244.34	10.02. 31.03.	241.38 245.61 FÖ	03.01.2004 21.07.1981
1000	Lorch, Br 2117.6 250.47 1967	0.40 01.01.1980	314187			242.95 243.58	242.95 243.52	243.26 243.41	243.79 243.12	243.76 242.77	243.72 242.68	243.29	242.63 243.82 Ö	30.12. 21.04.	242.59 244.76	20.12.1984 17.08.2002
1001	Lorch, Br 2118.4 246.66 1965	0.60 01.01.1980	308114			243.32 243.66	243.32 243.70	243.79 243.60	244.11 243.47	243.84 243.40	243.83 243.34	243.62	243.26 Ö 244.66	17.02. 31.03.	243.00 246.06 FÖ	18.11.1983 21.07.1981
1002	Lorch, Br 2119.2 249.77 1972	0.35 01.01.1980	316448	D		244.15 244.65	244.20 244.60	244.49 244.51	244.84 244.39	244.80 244.29	244.77 244.18	244.49	244.12 Ö 244.96 Ö	09.02. 05.04.	243.80 246.60	23.12.1983 14.08.2002
1003	Luftenberg, Bl 21.12 246.59 1993	1.13	377515			244.22 244.23	244.22 244.28	244.29 244.27	244.31 244.25	244.23 244.24	244.22 244.23	244.25	244.20 244.57	03.02. 31.03.	243.98 245.31 F	25.05.2002 13.08.2002
1004	Luftenberg, Bl 2119.34 251.30 1975	1.45 01.01.1980	323469	D		242.67 243.19	242.68 243.13	243.06 243.02	243.90 242.86	243.45 242.82	243.42 242.75	243.08	242.61 244.50	10.02. 02.04.	242.33 246.44	18.11.1987 14.08.2002
1005	Lustenau, Bl 2129.12 253.62 1976	-0.14 01.01.1986	324012			248.26 I 248.41	248.29 I 248.43	248.38 248.38	248.48 248.30	248.45 248.27	248.45 248.22	248.36 I	248.21 248.50	17.12. 09.04.	248.17 Ö 248.91	23.04.1991 19.08.2002
1006	Lustenau, Bl 2130.2 255.14 1975	1.50 01.01.1980	324020			248.48 248.52	248.48 248.55	248.55 248.47	248.63 248.41	248.60 248.40	248.59 248.35	248.50	248.33 248.67	17.12. 02.04.	248.38 249.01	28.12.2003 19.08.2002
1007	Lustenau, Bl 29.36 255.24 2002	0.90	378158			249.21 249.48	249.24 249.50	249.39 249.46	249.59 249.34	249.56 249.29	249.56 249.23	249.41	249.15 Ö 249.61 Ö	01.01. 30.04.	249.12 Ö 250.08	04.01.2004 19.08.2002
1008	Lustenau, Bl 30.8 254.08 1978	0.81 01.01.1980	378257			248.31 248.31	248.31 248.33	248.33 248.28	248.38 248.24	248.35 248.24	248.34 248.22	248.30	248.20 248.41	17.12. 02.04.	248.14 I Ö 248.67	02.12.1980 19.08.2002
1009	Lustenau, Bl 32.12 255.33 2001	0.75	378398			250.21 250.33	250.23 250.38	250.37 250.31	250.51 250.26	250.44 250.28	250.47 250.24	250.34	250.16 250.73	13.02. 03.04.	250.10 250.87	28.09.2003 25.03.2002
1010	Lustenau, Bl 33.6 255.61 2001	0.45	378471			250.65 250.91	250.68 250.97	251.00 250.81	251.25 250.77	251.14 250.78	251.10 250.72	250.90	250.57 251.61	13.02. 03.04.	250.54 251.69	28.09.2003 25.03.2002
1011	Lustenau, Blt 2135.2 260.10 1975	-0.15 01.01.1980	324111			250.87 251.19	250.92 251.19	251.10 251.17	251.41 251.03	251.37 250.95	251.35 250.87	251.12	250.82 251.46	02.01. 17.04.	250.29 251.80 Ö	29.07.2002 12.04.1988

Monats- und Jahresmittel der Grundwasserstände mit Extremwerten (Hauptwerte)

- Grundwasserstände m ü.A. -

Nr.	Messstelle		EDV-Messstellennummer	Messgerät	Mittel in m ü.A.							Niederster und höchster beobachteter Grundwasserstand sowie allenfalls höchster beobachteter Überflutungswasserstand			
	Messpunkt m ü.A. / Beobachtungsbeginn	Messpunkt m ü.G. / unverändert seit	beeinflusst	artesisch/gespannt	I / VII	II / VIII	III / IX	IV / X	V / XI	VI / XII	Jahr	im Berichtsjahr m ü.A.	im Berichtsjahr Datum	vor dem Berichtsjahr m ü.A.	vor dem Berichtsjahr Datum
1012	Lustenau, Br 29.4 260.71 1993	0.20	378174		251.27 251.62	251.31 251.65	251.45 251.62	251.68 251.50	251.68 251.42	251.70 251.34	251.52	251.20 Ö 251.73	01.01. 11.06.	251.00 252.12	05.07.1993 04.08.1997
1013	Lustenau, Br 31.6 253.74 1976	0.33 01.01.1980	378356		248.78 248.83	248.77 248.88	248.86 248.81	248.99 248.73	248.94 248.72	248.93 248.68	248.83	248.67 Ö 249.03 Ö	24.12. 09.04.	248.74 249.64	16.01.2005 19.08.2002
1014	Pichling, Br 24.16 257.31 1975	0.35	377697		248.18 248.31	248.23 248.31	248.39 248.25	248.58 248.20	248.45 248.17	248.40 248.15	248.30	248.14 Ö 248.69	30.12. 31.03.	247.88 249.00	03.09.1987 17.08.2002
1015	Posch, Bl 2122.10 249.00 1975	1.10 01.01.1980	323568		244.85 245.05	244.89 245.06	245.16 244.99	245.32 244.90	245.18 244.85	245.13 244.81	245.02	244.78 245.58	30.12. 01.04.	244.58 246.46	20.09.1990 17.08.2002
1016	Posch, Bl 2122.12 248.23 1975	1.00 01.01.1980	323543		244.42 244.56	244.41 244.60	244.54 244.56	244.52 244.49	244.44 244.45	244.47 244.42	244.49	244.40 Ö 244.96	17.02. 31.03.	244.35 246.43 I	13.03.1986 13.08.2002
1017	Posch, Bl 2124.12 250.48 1975	1.75 01.01.1980	323618		246.45 246.45	246.46 246.44	246.43 246.44	246.41 246.48	246.41 246.50	246.41 246.49	246.45	246.39 Ö 246.51	02.06. 04.11.	246.16 I Ö 246.98 I	15.03.1988 17.08.2002
1018	Posch, Bl 2124.14 250.28 1975	0.65 01.01.1980	323626		245.55 245.63	245.56 245.64	245.64 245.62	245.71 245.58	245.67 245.55	245.65 245.54	245.61	245.50 245.82	01.01. 31.03.	245.33 Ö 246.58	31.01.1985 04.08.1991
1019	Posch, Br 24.8 247.60 1975	0.10 01.01.1980	377739		245.44 245.55	245.46 245.56	245.60 245.51	245.73 245.46	245.66 245.43	245.62 245.40	245.53	245.37 245.81	01.01. 05.04.	245.15 246.56	19.12.1986 17.08.2002
1020	Raffelstetten, Blt 2121.22 247.50 1975	0.90 01.01.1980	323527		244.41 244.55	244.44 244.62	244.62 244.55	244.61 244.46	244.53 244.44	244.52 244.39	244.51	244.36 245.08	04.02. 29.03.	244.17 I 246.60 F	25.01.1985 13.08.2002
1021	Raffelstetten, Br 2121.2 249.61 1972	0.55 01.01.1980	316471		244.68 244.73	244.68 244.90	244.70 244.83	244.84 244.77	244.80 244.75	244.76 244.69	244.76	244.63 244.98	05.03. 03.09.	243.84 245.83	06.09.1990 18.08.2002
1022	Samesleiten, Bl 18.12 259.61 1993	1.10	377218		249.21 249.81	249.18 249.73	249.41 249.62	249.87 249.48	249.93 249.34	249.88 249.21	249.56	249.12 249.95	31.12. 28.04.	248.43 Ö 250.67	14.01.2005 08.02.2003
1023	St. Peter, Bl 28.34 255.15 1976	1.55 01.01.1980	377945		247.51 247.71	247.55 247.67	247.60 247.64	247.65 247.59	247.67 247.56	247.65 247.53	247.61	247.49 Ö 247.77	01.01. 30.07.	247.21 Ö 248.09	07.01.1984 12.08.2002
1024	St.Peter, Bl 2127.4 254.11 1976	1.15 01.01.1980	323709		247.63 247.58	247.61 247.67	247.67 247.57	247.69 247.54	247.61 247.57	247.59 247.54	247.61	247.51 Ö 247.79 Ö	29.10. 13.08.	246.85 I 248.73	12.01.1984 28.07.1997
1025	Taunleiten, Bl 2122.16 263.08 1975	0.85 01.01.1980	323550		259.40 259.49	259.41 259.42	259.71 259.36	260.29 259.29	259.66 259.23	259.56 259.17	259.50	259.14 260.88	27.12. 05.04.	259.08 Ö 261.36	08.01.2004 01.04.1988
1026	Ufer, Bl 25.10 251.65 1975	0.90 01.01.1980	377754		246.94 247.14	246.97 247.13	246.97 247.14	247.07 247.07	247.12 247.05	247.12 247.05	247.06	246.93 Ö 247.16	21.01. 23.09.	246.36 248.19	02.02.1990 04.11.1995
1027	Ufer, Bl 26.100 254.51 2002	0.30	377879		251.76 251.94	251.73 252.19	252.06 251.89	252.58 251.84	252.31 251.93	252.41 251.91	252.05	251.69 253.36	03.02. 31.03.	251.62 252.90	15.11.2003 20.08.2005
1028	Ufer, Bl 26.40 257.46 1978	0.45	377069		252.08 252.09	252.04 252.43	252.26 252.10	252.62 252.06	252.43 252.05	252.44 252.14	252.23	251.97 253.39	01.01. 09.08.	251.68 I 255.00	12.10.1979 13.08.2002
1029	Waldegg, Bl 2128.14 278.84 1*) 1976	0.95 01.01.1980	323931		258.96 259.79	258.93 259.81	259.00 259.79	259.27 259.70	259.53 259.59	259.70 259.46	259.46	258.92 LÖ 259.82	20.02. 27.08.	257.64 I 261.04	16.01.1985 02.03.2003
1030	Waldegg, Bl 28.2 261.49 1975	-0.09 01.01.1987	377861		255.02 255.54	255.02 255.51	255.12 255.49	255.30 255.41	255.41 255.34	255.50 255.26	255.33	254.99 Ö 255.55	05.02. 09.07.	254.64 Ö 256.11 Ö	14.05.1991 09.02.2003
1031	Waldegg, Br 2128.10 282.62 1976	0.00 01.01.1987	323915		255.42 256.00	255.40 255.99	255.49 255.97	255.69 255.89	255.86 255.80	255.96 255.70	255.76	255.35 L 256.01 Ö	20.02. 16.07.	255.02 Ö 256.79 Ö	23.11.1992 02.02.2003
1032	Waldegg, Br 2128.30 267.39 1976	0.05 01.01.1987	323949		256.34 256.96	256.43 257.09	256.50 257.08	256.68 256.99	256.80 256.95	256.92 256.85	256.80	256.29 Ö 257.17	22.01. 10.09.	255.93 257.98	26.06.2005 16.02.2003
1033	Waldegg, Br 29.18 261.98 1980	0.00	378075		253.85 254.29	253.92 254.34	254.13 254.34	254.40 254.16	254.39 254.03	254.38 253.89	254.18	253.81 254.43	01.01. 30.04.	250.09 I 254.50	01.07.2002 23.02.1982

ENNSGEBIET

Oberes Ennstal

1034	Aich, Bl 11191 694.29 2002	0.90	340992		692.04 692.36	692.02 692.50	692.21 692.27	692.57 692.20	692.69 692.28	692.66 692.14	692.33	692.01 Ö 692.89 L	20.02. 29.05.	691.99 Ö 693.39 I	07.03.2005 12.08.2002

1*) durch Kraftwerk beeinflusst

Monats- und Jahresmittel der Grundwasserstände mit Extremwerten (Hauptwerte)

- Grundwasserstände m ü.A. -

Nr.	Messstelle		EDV-Messstellennummer		Mittel in m ü.A.							Niederster und höchster beobachteter Grundwasserstand sowie allenfalls höchster beobachteter Überflutungswasserstand			
	Messpunkt m ü.A. / m ü.G.		beeinflusst artesisch/gespannt	Messgerät	I / VII	II / VIII	III / IX	IV / X	V / XI	VI / XII	Jahr	im Berichtsjahr		vor dem Berichtsjahr	
	Beobachtungsbeginn	unverändert seit										m ü.A.	Datum	m ü.A.	Datum
1035	Altirdning, Bl 1220 647.86 1989	1.10	336123		643.88 644.52	643.88 644.57	644.00 644.47	645.28 644.15	645.35 644.24	645.17 643.99	644.46	643.85 L 645.64 L	13.02. 29.05.	643.79 Ö 646.66	19.02.1996 12.08.2002
1036	Altirdning, Bl 1230 645.16 1992	0.90	336784		641.79 642.35	641.79 642.61	642.07 642.27	642.81 642.13	643.02 642.54	642.88 642.04	642.36	641.76 Ö 643.56	20.03. 03.04.	641.52 Ö 644.26	11.03.1996 12.08.2002
1037	Altirdning, Bl 1240 645.15 1989	1.00	336131		641.59 642.13	641.58 642.20	641.64 642.02	642.44 641.81	642.82 642.06	642.67 641.77	642.06	641.45 643.03 L	20.03. 29.05.	641.17 Ö 644.15	11.03.1996 12.08.2002
1038	Diemlern, Bl 1211 650.80 1992	0.90	336776		646.91 647.40	646.95 647.82	647.29 647.35	648.09 647.15	648.38 647.50	648.15 647.12	647.51	646.87 649.19	30.01. 19.05.	646.82 651.10	21.02.2005 12.08.2002
1039	Gröbming, Br 1151 771.35 1987	0.50	332775		758.53 760.76	758.21 760.48	758.04 760.11	758.90 759.61	759.93 759.37	760.72 759.26	759.50	757.99 760.92	06.03. 10.07.	757.90 Ö 762.39 Ö	18.03.1996 25.05.1992
1040	Großsölk, Bl 1160 666.56 1988	0.70	332973	S	663.02 663.52	662.98 663.60	663.12 663.34	663.90 663.17	664.25 663.25	664.11 663.15	663.45	662.93 664.70	06.02. 20.05.	662.93 665.55 Ö	11.02.2005 13.08.2002
1041	Haus, Bl 1100 703.54 1987	0.90	332767	S	699.50 700.13	699.43 700.13	699.48 699.92	700.27 699.74	700.55 699.80	700.49 699.68	699.93	699.38 700.81 Ö	21.03. 21.05.	698.90 701.31 Ö	14.03.1996 12.07.2005
1042	Klaus, Bl 10511 723.68 1998	0.50	340646	S	720.47 720.92	720.46 720.92	720.56 720.78	721.10 720.62	721.28 720.74	721.24 720.62	720.81	720.42 Ö 721.47 Ö	01.01. 21.05.	720.42 721.84	31.12.2005 13.08.2002
1043	Kleinsölk, Bl 1150 668.18 1992	0.90	336750		665.01 665.43	664.98 665.46	665.09 665.28	665.62 665.17	665.90 665.26	665.84 665.11	665.35	664.97 LÖ 666.09 L	13.02. 29.05.	664.94 Ö 667.08	28.02.2005 12.08.2002
1044	Michaelerberg, Bl 1140 674.75 1988	0.70	332965		671.33 671.77	671.29 671.85	671.41 671.58	672.02 671.45	672.23 671.56	672.20 671.46	671.68	671.27 Ö 672.49 L	20.02. 29.05.	671.12 673.21	08.03.1993 12.08.2002
1045	Neuhaus, Bl 1231 644.82 1992	0.90	336792		641.96 642.44	641.96 642.74	642.08 642.42	643.13 642.21	643.07 642.45	643.06 642.10	642.47	641.92 L 643.44 L	13.02. 29.05.	641.78 Ö 644.19	04.03.1996 12.08.2002
1046	Niederöblarn, Bl 1200 653.96 1987	0.90	332783		649.76 650.26	649.77 650.38	649.88 650.14	650.66 650.00	651.05 650.15	650.90 649.89	650.24	649.71 651.35 L	20.03. 29.05.	649.68 652.38	11.03.1996 12.08.2002
1047	Oberhaus, Bl 1080 712.47 1989	1.00	336099		708.87 709.28	708.84 709.31	708.92 709.12	709.40 709.02	709.70 709.08	709.60 708.97	709.18	708.84 Ö 709.84	20.03. 22.05.	708.82 Ö 710.52	11.03.1996 11.07.1990
1048	Öblarn, Bl 1180 659.50 1989	1.00	336115		653.83 654.40	653.80 654.49	653.90 654.20	654.80 654.08	655.17 654.20	655.01 653.98	654.32	653.77 Ö 655.45 L	20.03. 29.05.	653.74 Ö 656.25	26.02.1996 12.08.2002
1049	Öblarn, Bl 1190 655.05 1992	1.00	336768		651.72 652.27	651.67 652.37	651.79 652.10	652.56 651.95	652.98 652.12	652.84 651.86	652.19	651.65 Ö 653.28 L	20.03. 29.05.	651.58 653.75	14.03.2005 12.07.2005
	Paltental														
1050	Au, Bl151232 713.64 2003	1.00	340885	D	708.33 708.81	708.29 708.83	708.35 708.72	708.72 708.55	708.91 708.48	708.99 708.32	708.61	708.23 Ö 709.05	27.12. 10.06.	708.24 Ö 709.24 Ö	10.03.2005 20.04.2005
1051	Rottenmann, Bl 153722 651.36 2003	1.00	340851	D	647.60 647.97	647.59 647.93	647.64 647.78	648.10 647.66	648.32 647.74	648.34 647.67	647.86	647.54 Ö 648.58 Ö	19.03. 03.06.	647.51 Ö 648.56 Ö	01.02.2004 12.07.2005
1052	Schwarzenbach, Bl 152932 697.38 2003	0.80	340877	D	693.65 694.09	693.57 694.08	693.55 693.96	693.96 693.77	694.04 693.73	694.17 693.69	693.86	693.49 694.21 Ö	19.03. 17.06.	693.54 Ö 694.64 Ö	15.03.2005 31.07.2005
1053	Singsdorf, Bl153332 689.52 2003	0.90	340869	D	684.27 685.09	684.16 684.95	684.17 684.78	684.65 684.57	684.92 684.51	685.22 684.41	684.64	684.11 Ö 685.31 Ö	22.03. 29.06.	684.03 Ö 685.43 Ö	02.02.2004 21.07.2005
1054	Treglwang, Bl 150522 731.84 2003	0.90	340893	D	728.86 729.79	728.62 729.72	728.54 729.61	729.40 729.37	729.76 729.26	729.92 729.20	729.34	728.42 729.99	21.03. 29.06.	728.35 730.11 Ö	17.03.2005 26.08.2005
	ENNSGEBIET - DONAUGEBIET ZWISCHEN ENNS UND MARCH														
	Unteres Ennstal														
1055	Dorf an der Enns, Br 318 288.70 1982	0.10	327205 1		268.88 269.30	268.86 269.30	269.17 269.09	269.72 268.99	269.82 268.95	269.74 268.89	269.23	268.82 269.98	13.02. 05.06.	268.70 270.58	30.10.2001 05.08.1991
1056	Ennsdorf, Bl 324 249.74 1983	0.80	327270		242.35 242.73	242.40 242.66	242.70 242.49	243.31 242.37	243.00 242.36	242.93 242.33	242.64	242.31 243.48	29.12. 07.04.	242.23 244.40	22.11.1986 16.08.2002

Monats- und Jahresmittel der Grundwasserstände mit Extremwerten (Hauptwerte)

- Grundwasserstände m ü.A. -

Nr.	Messstelle		EDV-Messstellennummer	Messgerät	Mittel in m ü.A.							Niederster und höchster beobachteter Grundwasserstand sowie allenfalls höchster beobachteter Überflutungswasserstand			
	Messpunkt m ü.A. / m ü.G.		beeinflusst / artesisch/gespannt		I / VII	II / VIII	III / IX	IV / X	V / XI	VI / XII	Jahr	im Berichtsjahr		vor dem Berichtsjahr	
	Beobachtungsbeginn	unverändert seit										m ü.A.	Datum	m ü.A.	Datum
1057	Hiesendorf, Br 14.12 288.22 0.30 1991	16.02.1994	324525		264.91 265.49	264.80 265.28	265.12 265.15	264.99 265.03	264.77 I 264.85	265.44 264.89	265.06 I	264.60 265.74	12.11. 12.06.	264.22 266.02	24.11.2003 20.01.2003
1058	Kronstorf, Br 12.1 275.94 0.10 1991		324509		266.67 I 267.13	266.70 267.06	266.76 266.90	266.95 266.80	267.14 266.76	267.18 266.68	266.89 I	266.65 I 267.22	23.01. 26.06.	266.34 267.46 Ö	17.01.2005 03.03.2003
1059	Lorch, Bl 12.4 246.53 -0.23 1965	01.04.1968	377010		240.18 240.52	240.26 240.57	240.75 240.39 I	241.03 240.15 I	240.76 240.24	240.78 240.19	240.49 I	240.05 242.16	28.10. 31.03.	240.02 243.37 I Ö	17.10.1986 19.06.1979
1060	Mitterdietach, Br 24.1 306.75 0.40 1991		324517		281.14 281.53	281.01 281.48	281.17 281.45	281.58 281.28	281.62 281.15	281.68 281.01	281.34	280.90 281.73	06.02. 12.06.	280.43 Ö 282.80	05.05.1991 10.02.2003
1061	Rems, Bl 354 257.06 0.65 1984		331330		244.30 244.89	244.26 244.83	244.45 244.73	245.01 244.55	245.05 244.40	244.97 244.28	244.65	244.23 245.13	31.12. 28.04.	243.62 Ö 245.92	30.07.1984 14.02.2003
1062	Rubring, Bl 317 260.99 1.00 1982		327197 1		257.57 257.59	257.56 257.62	257.63 257.59	257.66 257.58	257.64 257.57	257.64 257.56	257.60	257.53 257.67	12.02. 16.04.	257.11 B 257.87 Ö	06.10.2002 15.09.1996
1063	St.Pantaleon, Bl 325 258.68 0.80 1983		327288		243.85 244.21	243.86 244.19	243.99 244.12	244.31 244.04	244.32 243.95	244.27 243.81	244.08	243.75 244.37	08.12. 28.04.	243.27 Ö 245.31	02.01.1985 23.08.2002
1064	St.Pantaleon, Bl 2111.002 243.06 0.45 1964		302570		240.33 240.55	240.40 240.64	240.72 240.53	240.95 240.38	240.76 240.46	240.78 240.36	240.57	240.26 241.73	01.01. 31.03.	237.39 242.61 Ö 244.86 F	16.12.1967 19.06.1965 16.08.2002
1065	St.Valentin, Bl 316 268.05 1.10 1982		327189	D	249.98 250.75	249.89 250.55	249.99 250.39	250.69 250.19	251.01 250.01	250.94 249.86	250.36	249.53 251.03 Ö	02.03. 22.05.	248.97 252.06	16.01.1984 02.09.2002
1066	Thurnsdorf, Bl 319 257.68 0.65 1982		327213		251.93 251.85	252.02 251.88	252.15 251.80	252.15 251.73	251.91 251.72	251.92 251.69	251.89	251.66 252.28	31.12. 02.04.	251.08 Ö 252.66	18.12.1983 18.08.2002
1067	Thurnsdorf, Bl 320 259.48 0.65 1982		327221		249.62 250.24	249.56 250.10	249.69 250.00	250.07 249.82	250.35 249.66	250.34 249.51	249.91	249.44 250.40	31.12. 05.06.	248.91 Ö 251.60	29.04.1984 02.02.2003
1068	Thurnsdorf, Bl 321 280.69 0.75 1982		327239		255.69 256.31	255.64 256.19	255.72 256.10	256.11 255.96	256.47 255.85	256.47 255.73	256.02	255.63 Ö 256.51 Ö	20.02. 12.06.	255.22 Ö 257.22 Ö	21.01.1985 24.02.2003
1069	Windpassing-Ennsd., Blt 431 248.12 1.00 1992		337105		241.05 241.51	241.08 241.56	241.47 241.42	242.05 241.25	241.76 241.19	241.75 241.11	241.43	240.97 242.30	03.02. 31.03.	240.87 L 243.34	15.10.1992 16.08.2002

DONAUGEBIET ZWISCHEN ENNS UND MARCH

Südliches Machland

1070	Au, Bl 2098.004 235.32 0.50 1963		302034		230.50 231.47	230.35 231.57	230.79 231.38	232.25 231.11	231.74 230.91	231.59 230.72	231.20	230.27 Ö 233.34	10.03. 31.03.	229.66 I Ö 234.82 Ö 237.32 F	31.01.1998 13.06.1965 14.08.2002
1071	Au, Bl 2099.002 236.49 0.65 1963		302067		232.23 232.15	232.27 232.29	232.63 232.16	232.77 232.08	232.36 232.13	232.28 232.09	232.29	232.03 233.51	27.10. 31.03.	231.43 235.84 I Ö 239.49 F	01.02.1964 25.07.1966 14.08.2002
1072	Au, Bl 2102.002 239.40 1.60 1963		302117	S	234.11 234.05	234.10 234.18	234.38 234.06	234.81 234.03	234.27 234.03	234.14 234.02	234.18	234.02 Ö 235.52 Ö	10.12. 01.04.	233.15 237.80 240.40 F	01.02.1964 03.07.1975 14.08.2002
1073	Au, Bl 2103.002 239.08 1.40 1966		302174	S	234.59 234.50	234.64 234.49	234.97 234.45	235.68 234.31	235.09 234.25	234.75 234.26	234.66	234.24 Ö 235.90 Ö	27.11. 08.04.	233.74 237.68 240.28 F	18.12.1965 03.08.1991 14.08.2002
1074	Au, Br 2101.010 237.23 0.00 1963		302158		233.18 233.03	233.16 233.07	233.53 232.99	233.82 232.92	233.39 232.89	233.21 232.91	233.17	232.80 234.06	24.11. 07.04.	232.67 237.23 F 239.93 F	01.02.1964 14.08.2002 14.08.2002
1075	Erla, Bl 2104.004 238.11 0.50 1963	01.04.1968	302307		237.00 236.80	236.93 237.14	237.12 236.97	237.25 236.82	236.99 236.88	236.90 236.89	236.97	236.70 237.61 FÖ 237.98 F	04.08. 11.08. 31.03.	236.41 237.63 241.01	20.08.1994 26.08.2005 14.08.2002
1076	Erla, Bl 2104.010 238.54 0.75 1965		302299		235.21 235.04	235.21 235.17	235.71 235.10	236.01 234.97	235.43 234.98	235.24 234.97	235.25	234.84 237.14	26.08. 31.03.	234.73 237.79 I Ö 240.74 F	09.09.2000 25.07.1966 16.08.2002
1077	Erla, Bl 2107.020 242.43 0.90 1966		302364		236.54 236.51	236.62 236.61	236.84 236.51	236.82 236.47	236.59 236.50	236.58 236.45	236.59	236.43 Ö 237.49	29.12. 31.03.	235.99 239.52	07.03.1964 12.06.1965
1078	Ried, Br 2092.006 237.32 0.00 1965		302737		228.89 229.48	228.92 229.37	229.23 229.06	230.77 228.93	230.28 228.91	230.16 228.88	229.41	228.86 231.19	15.12. 07.04.	228.82 233.30	31.12.2004 16.08.2002
1079	Schweinberg, Bl 2090.006 231.65 0.35 1965		302695		227.59 228.73	227.55 229.00	228.41 228.46	230.01 227.88	229.45 227.75	229.39 227.60	228.49	227.43 230.46	17.02. 31.03.	227.09 231.30 I Ö 234.45	16.10.1992 25.07.1966 03.08.1991

Monats- und Jahresmittel der Grundwasserstände mit Extremwerten (Hauptwerte)

- Grundwasserstände m ü.A. -

Nr.	Messstelle	EDV-Messstellennummer	Mittel in m ü.A.							Niederster und höchster beobachteter Grundwasserstand sowie allenfalls höchster beobachteter Überflutungswasserstand			
	Messpunkt m ü.A. / m ü.G. Beobachtungsbeginn / unverändert seit	beeinflusst / artesisch/gespannt / Messgerät	I / VII	II / VIII	III / IX	IV / X	V / XI	VI / XII	Jahr	im Berichtsjahr m ü.A.	im Berichtsjahr Datum	vor dem Berichtsjahr m ü.A.	vor dem Berichtsjahr Datum
1080	St.Pantaleon, Bl 2107.004 240.84 0.60 1963 01.04.1968	302539	238.35 238.42	238.35 238.45	238.45 238.45	238.55 238.43	238.42 238.42	238.40 238.38	238.42	238.32 238.96	03.02. 31.03.	237.90 Ö 240.24 FÖ 242.24	22.01.1977 23.03.2002 03.08.1991
1081	St.Pantaleon, Bl 2110.002 242.59 1.00 1962	302646	240.27 240.43	240.33 240.48	240.54 240.42	240.62 240.26	240.53 240.38	240.56 240.29	240.43	240.01 241.30	27.10. 31.03.	235.37 241.59 I Ö 243.59	01.10.1962 25.07.1966 03.08.1991
1082	St.Pantaleon, Bl 2110.012 247.64 -16.55 1956 01.04.1968	302588	242.36 242.86	242.36 242.85	242.66 242.76	243.06 242.63	243.00 242.48	242.95 242.38	242.70	242.31 243.09	17.02. 07.04.	241.71 243.65	31.01.1970 16.08.2002
1083	St.Pantaleon, Br 2107.012 241.66 0.30 1963 01.04.1968	302661 1	237.54 237.62	237.57 237.68	237.92 237.62	238.01 237.56	237.66 237.55	237.64 237.51	237.66	237.48 239.18	22.12. 31.03.	237.49 Ö 239.30	31.01.1970 16.08.2002
1084	Stephanshart, Bl 2084.002 231.34 0.95 1955	302778	225.95 226.29	225.95 227.13	226.78 226.28	228.14 225.97	226.94 225.91	226.89 225.86	226.51	225.84 Ö 230.39 F 231.34 F	29.12. 31.03. 31.03.	224.52 232.11 235.94 F	15.01.1954 15.08.1959 14.08.2002
1085	Stephanshart, Bl 2086.002 229.77 0.50 1958	302240	226.68 226.98	226.62 227.86	227.27 227.03	228.30 226.70	227.47 226.63	227.41 226.57	227.13	226.54 229.27 Ö	29.12. 11.08.	225.31 232.73 235.57 F	17.12.1948 05.03.1956 14.08.2002
1086	Stephanshart, Bl 2088.004 230.55 0.40 1959	302406	226.84 226.96	226.85 228.11	227.48 227.11	228.49 I 226.82	227.35 226.78	227.26 226.75	227.23 I	226.73 Ö 230.15 FÖ 232.05 F	29.12. 11.08. 31.03.	225.04 232.35 235.55 F	01.03.1969 15.08.1959 14.08.2002
1087	Stephanshart, Bl 2088.014 232.60 0.40 1959	302448	227.86 227.87	227.79 228.38	228.47 228.13	229.35 227.80	228.44 227.60	228.17 227.47	228.11	227.42 230.41	15.12. 31.03.	226.62 Ö 232.20 Ö 236.00 F	05.12.1983 12.07.1954 14.08.2002
1088	Stephanshart, Bl 2089.002 232.86 0.95 1959	302380	226.76 227.72	226.99 228.05	227.84 227.52	229.30 226.99	228.78 227.17	228.78 226.82	227.73	226.64 229.77	03.02. 31.03.	226.07 232.39 235.86 F	07.11.1947 15.08.1959 14.08.2002
1089	Wallsee, Blt 432 234.39 1.00 1992	337113 D	228.10 229.43	228.09 229.20	228.56 228.95	230.45 228.52	230.13 228.22	230.00 228.10	228.98	227.81 230.62 Ö	21.01. 10.04.	227.64 232.29	09.01.2004 16.08.2002
	Freistädter Becken												
1090	Freistadt, Br 8.2 557.36 0.30 1993	324921	552.49 554.92	552.48 555.16	553.03 554.53	554.70 553.18	554.64 552.67	554.53 552.57	553.75	552.24 555.35	04.01. 09.08.	551.35 556.71	20.12.2000 19.03.2003
1091	Rainbach, Br 8.4 660.78 0.80 1996	316984 D	656.16 657.68	656.18 657.27	656.73 656.88	658.40 656.93	658.40 657.01	658.21 656.72	657.22	656.00 658.69	01.01. 27.04.	655.36 658.76	28.05.2001 13.08.2002
1092	Zeiss, Br 8.6 667.54 0.40 1996	317008	665.54 665.73	665.58 665.73	665.83 665.56	665.82 665.38	665.65 665.19	665.61 665.41	665.59	665.10 666.09	13.11. 27.03.	663.58 666.59	06.10.2003 12.08.2002
	Nördliches Machland												
1093	Arbing, Bl 2093.009 246.47 1*) 0.80 1964 01.05.1976	308593	237.68 238.16	237.68 238.14	238.35 238.00	239.06 237.77	238.52 237.64	238.53 237.57	238.09	237.52 239.75	31.12. 04.04.	237.25 242.50 I	16.12.1986 13.08.2002
1094	Arbing, Bl 2093.013 239.21 0.85 1972	316638	235.88 236.31	235.88 236.24	236.29 236.15	237.07 235.96	236.63 235.82	236.62 235.76	236.22	235.71 237.62	31.12. 04.04.	234.27 238.20 I	09.06.1981 13.08.2002
1095	Au a.d.D., Bl 2107.009 242.53 1*) 0.45 1963 01.01.1969	308320	239.59 240.00	239.58 240.00	239.97 239.86	240.62 239.72	240.15 239.66	240.04 239.59	239.90	239.55 Ö 240.91	16.02. 30.03.	239.16 Ö 241.71	14.12.1983 14.08.2002
1096	Au/D., Bl 05.11 241.88 1.00 1993	378166	239.08 239.17	239.09 239.21	239.23 239.16	239.38 239.12	239.23 239.10	239.19 239.06	239.17	239.06 Ö 239.58	28.12. 30.03.	239.01 240.88 F	17.09.1997 13.08.2002
1097	Au/D., Bl 06.17 244.91 0.75 1993	378265	241.40 242.21	241.40 242.23	241.88 241.96	242.93 241.78	242.34 241.72	242.25 241.64	241.98	241.35 Ö 243.35	16.02. 06.04.	241.14 244.16 F	19.01.2005 13.08.2002
1098	Au/D., Bl 08.3 241.75 0.50 1993	378463	238.38 238.60	238.35 238.62	238.54 238.59	238.67 238.50	238.56 238.46	238.56 238.39	238.52	238.33 239.38	02.02. 30.03.	238.36 Ö 241.25 F	09.01.2002 13.08.2002
1099	Baumgarten, Bl 2097.013 240.28 0.80 1968 01.01.1970	314591	236.04 236.35	236.04 236.44	236.30 236.21	237.15 236.08	236.58 236.10	236.56 236.03	236.32	235.99 237.83	03.01. 04.04.	235.85 238.06 I	14.10.1986 13.08.2002
1100	Baumgarten, Bl 2098.025 241.54 0.80 1965	316679	236.01 236.73	236.01 236.58	236.30 236.43	237.35 236.26	237.16 236.13	236.93 236.03	236.49	235.97 237.44 Ö	31.12. 18.04.	235.49 I 239.05	06.02.1979 20.08.2002
1101	Baumgarten, Bl 2099.011 241.38 0.20 1965 01.01.1970	308676	235.90 236.69	235.91 236.54	236.18 236.40	237.16 236.22	237.11 236.06	236.89 235.92	236.42	235.86 237.29	31.12. 13.04.	235.23 I 238.65	26.01.1972 22.08.2002

1*) durch Kraftwerk beeinflusst

Monats- und Jahresmittel der Grundwasserstände mit Extremwerten (Hauptwerte)

- Grundwasserstände m ü.A. -

Nr.	Messstelle Messpunkt m ü.A. / m ü.G. Beobachtungsbeginn / unverändert seit	EDV-Messstellennummer beeinflusst / artesisch/gespannt	Messgerät	Mittel in m ü.A. I / II / III / IV / V / VI VII / VIII / IX / X / XI / XII	Jahr	Niederster und höchster beobachteter Grundwasserstand sowie allenfalls höchster beobachteter Überflutungswasserstand im Berichtsjahr m ü.A.	Datum	vor dem Berichtsjahr m ü.A.	Datum
1102	Baumgarten, Br 2098.017 240.55 0.75 1964 01.01.1970	308643		234.32 234.34 234.60 235.45 235.39 235.19 235.02 234.87 234.75 234.60 234.47 234.35	234.78	234.29 235.54 Ö	02.02. 27.04.	233.78 Ö 236.59	12.12.1978 29.08.2002
1103	Baumgarten, Br 2099.013 242.40 0.90 1964 01.01.1970	308684		238.39 238.39 238.73 239.78 239.34 239.12 238.89 238.90 238.73 238.54 238.42 238.36	238.80	238.32 239.96	31.12. 04.04.	238.14 Ö 240.78	08.11.1983 20.08.2002
1104	Baumgartenberg, Bl 2089.001 232.57 0.58 1947	308874		226.83 226.85 227.47 229.00 228.25 228.16 227.44 227.93 227.34 226.95 227.03 226.90	227.51	226.72 229.50	16.02. 06.04.	225.29 231.99 FÖ 235.70 F	31.10.1947 04.08.1991 13.08.2002
1105	Baumgartenberg, Bl 2089.013 235.07 0.63 1947	308924		228.49 228.45 228.61 230.04 229.84 229.56 229.33 229.17 229.08 228.87 228.71 228.59	229.06	228.43 230.21	14.02. 18.04.	228.00 Ö 234.44	11.12.1978 12.07.1954
1106	Baumgartenberg, Bl 2091.011 235.19 0.58 1947	308957		229.09 229.07 229.16 229.51 229.30 229.25 229.30 229.52 229.16 229.14 229.14 229.10	229.23	229.05 230.18	14.02. 08.08.	228.96 Ö 234.61	17.09.1973 12.07.1954
1107	Baumgartenberg, Br 2091.013 236.41 0.30 1948	309260		229.95 229.95 230.15 231.45 231.15 230.87 230.62 230.45 230.36 230.19 230.07 229.99	230.43	229.92 231.56	07.02. 11.04.	229.54 236.11 F	17.09.1984 13.08.2002
1108	Eizendorf, Bl 2086.005 230.06 0.91 1958	309054		226.34 226.31 226.82 227.66 226.82 227.04 226.45 226.55 226.43 226.35 226.40 226.36	226.63	226.28 229.10 F 230.17 F	09.02. 01.04. 01.04.	226.00 229.10 Ö 235.43 F	10.09.1973 30.06.1958 13.08.2002
1109	Eizendorf, Blt 2089.011 233.77 0.90 1947	308916		228.03 228.01 228.22 229.64 229.12 228.90 228.66 228.65 228.47 228.28 228.17 228.09	228.52	227.98 229.92	07.02. 04.04.	227.60 Ö 232.87 I Ö	04.12.1978 12.07.1954
1110	Eizendorf, Br 2088.9 233.52 0.30 1948	309211	D	227.46 227.44 227.77 229.01 228.25 228.13 227.85 228.05 227.73 227.56 227.54 227.48	227.86	227.40 230.19 Ö	09.02. 02.04.	227.00 233.22	01.03.1954 12.07.1954
1111	Haid, Bl 2109.007 241.70 1*) 0.45 1965 01.01.1969	308346 1		239.17 239.16 239.32 239.59 239.44 239.39 239.33 239.32 239.27 239.23 239.20 239.15	239.30	239.12 239.90	16.02. 30.03.	239.11 241.25 FÖ 244.29 F	11.01.1974 13.08.2002 13.08.2002
1112	Haid, Br 10.3 244.74 0.28 1993	378521		239.92 239.94 240.24 240.72 240.46 240.40 240.24 240.28 240.18 240.05 240.02 239.96	240.20	239.88 Ö 240.90	16.02. 06.04.	239.84 242.31	08.01.2004 16.08.2002
1113	Haid, Br 2108.031 246.03 1*) 0.10 1965 01.04.1968	308783		240.35 240.33 240.61 241.50 241.28 241.13 241.00 240.95 240.80 240.63 240.51 240.42	240.80	240.29 241.61	16.02. 13.04.	239.93 243.98	27.02.1970 15.08.2002
1114	Haid, Br 2109.015 242.18 1*) 0.12 1964 01.01.1969	308759		240.08 240.07 240.41 241.12 240.87 240.72 240.58 240.53 240.42 240.28 240.18 240.10	240.45	240.01 241.27	16.02. 30.03.	239.86 242.06 FÖ 244.52 F	08.01.2004 13.08.2002 13.08.2002
1115	Hofstetten, Bl 2092.015 236.52 0.10 1964	308502		230.97 230.98 231.18 232.36 232.00 231.77 231.55 231.40 231.29 231.16 231.06 230.99	231.39	230.95 232.51	31.12. 11.04.	230.71 235.99 I	16.12.1986 13.08.2002
1116	Hofstetten, Bl 2093.011 235.20 0.10 1968	314534		231.60 231.69 231.84 232.79 232.22 232.13 231.89 231.97 231.71 231.61 231.63 231.54	231.89	231.51 233.23	26.12. 04.04.	231.19 235.10 F	09.12.1986 13.08.2002
1117	Hofstetten, Bl 2094.009 239.34 0.80 1964 01.01.1970	308585		232.91 232.92 233.19 234.58 234.02 233.89 233.62 233.61 233.39 233.22 233.11 232.98	233.45	232.88 234.98	10.01. 04.04.	232.46 Ö 236.72 I	19.12.2000 13.08.2002
1118	Hofstetten, Bl 2095.001 239.90 0.88 1968 01.01.1970	314575		236.21 236.21 236.49 237.54 236.96 236.86 236.61 236.58 236.43 236.27 236.21 236.16	236.55	236.12 238.05	31.12. 04.04.	235.87 Ö 238.51	09.11.1971 20.08.2002
1119	Hofstetten, Bl 2096.015 238.89 0.70 1964 01.01.1970	308577		232.65 232.68 232.95 233.87 233.63 233.46 233.27 233.14 233.01 232.87 232.76 232.66	233.08	232.61 233.96	31.12. 11.04.	232.20 I 236.49 I	14.11.1978 13.08.2002
1120	Hofstetten, Bl 2096.019 239.70 0.80 1968 01.03.1970	314583		234.97 234.97 235.24 236.18 235.61 235.55 235.33 235.35 235.16 235.05 235.06 234.97	235.29	234.93 236.61	31.12. 04.04.	234.75 Ö 237.47 I	15.11.1983 13.08.2002
1121	Hofstetten, Br 2092.017 237.76 0.55 1965 01.01.1970	308866		233.75 233.89 234.10 234.98 234.73 234.65 234.21 234.16 234.04 233.87 233.75 233.67	234.15	233.62 235.16	31.12. 04.04.	233.45 236.72 I	06.01.2004 13.08.2002
1122	Langacker, Bl 96.5 234.67 1.00 1966	378604		230.49 230.49 230.76 230.88 230.61 230.58 230.55 230.66 230.54 230.50 230.51 230.50	230.59	230.47 Ö 231.99	16.02. 30.03.	230.43 Ö 233.67 FÖ	01.12.1999 22.03.2002
1123	Langacker, Blt 2097.007 235.53 0.85 1993	324954		231.24 231.24 231.31 231.41 231.31 231.28 231.28 231.35 231.28 231.26 231.25 231.23	231.29	231.22 Ö 231.56	21.12. 06.04.	231.22 Ö 234.68 FÖ	18.01.1995 22.03.2002
1124	Langacker, Br 2096.013 235.99 0.20 1964	308569		231.89 231.93 232.21 232.71 232.59 232.42 232.27 232.15 232.11 232.00 231.90 231.83	232.17	231.79 232.76	31.12. 20.04.	231.63 235.79 F	23.12.1986 13.08.2002
1125	Langacker, Br 2097.011 239.43 0.00 1968	314625		233.90 233.90 234.18 235.10 235.01 234.79 234.63 234.46 234.34 234.18 234.05 233.94	234.37	233.87 Ö 235.21	14.02. 18.04.	233.31 I 236.21	21.01.1985 27.08.2002
1126	Mitterkirchen, Bl 2090.001 232.78 0.85 1947	308973		226.93 227.08 227.88 229.84 229.12 229.10 227.93 228.47 227.74 227.17 227.35 227.05	227.97	226.83 230.53	16.02. 06.04.	226.68 231.93 Ö 236.65 F	07.11.1947 12.07.1954 13.08.2002

1*) durch Kraftwerk beeinflusst

Monats- und Jahresmittel der Grundwasserstände mit Extremwerten (Hauptwerte)

- Grundwasserstände m ü.A. -

Nr.	Messstelle Messpunkt m ü.A. / m ü.G. Beobachtungsbeginn / unverändert seit	EDV-Messstellennummer beeinflusst / artesisch/gespannt	Messgerät	Mittel in m ü.A. I / VII	II / VIII	III / IX	IV / X	V / XI	VI / XII	Jahr	Niederster und höchster beobachteter Grundwasserstand sowie allenfalls höchster beobachteter Überflutungswasserstand im Berichtsjahr m ü.A.	Datum	vor dem Berichtsjahr m ü.A.	Datum
1127	Mitterkirchen, Bl 2092.021 234.68 0.60 1972	316661		229.44 229.82	229.49 229.82	229.80 229.62	230.90 229.46	230.35 229.43	230.31 229.38	229.82	229.36 231.47	31.12. 04.04.	229.24 Ö 234.08 FÖ	16.12.1986 04.08.1991
1128	Mitterkirchen, Bl 2092.025 233.06 0.40 1948	309286		228.85 229.29	228.91 229.35	229.27 229.12	230.52 228.92	229.86 228.89	229.79 228.83	229.30	228.78 231.53	03.01. 04.04.	228.37 232.66 FÖ	15.11.1971 22.03.2002
1129	Mitterkirchen, Br 2090.005 232.27 0.05 1948	309252		228.15 228.97	228.12 229.31	228.39 228.86	230.16 228.46	229.57 228.26	229.40 228.19	228.82	228.09 230.67	16.02. 06.04.	227.75 I Ö 232.22 Ö 236.40 F	15.12.1986 12.07.1954 13.08.2002
1130	Mitterkirchen, Br 2092.013 234.68 0.80 1948	309278		229.85 230.35	229.87 230.24	230.06 230.12	231.07 230.02	230.74 229.94	230.54 229.89	230.23	229.83 231.18	24.01. 11.04.	229.70 Ö 233.88 F	27.12.1994 13.08.2002
1131	Naarn, Blt 2102.019 243.46 0.90 1965	308809		239.05 239.57	239.06 239.57	239.40 239.46	240.30 239.28	239.91 239.15	239.68 239.05	239.46	239.00 240.47	31.12. 04.04.	238.66 241.50 I	24.01.1995 13.08.2002
1132	Naarn, Br 2100.017 241.69 0.25 1965	308817		237.12 237.81	237.14 237.73	237.45 237.61	238.49 237.42	238.28 237.25	238.04 237.13	237.62	237.08 238.59	31.12. 13.04.	236.56 239.48	11.12.1984 22.08.2002
1133	Perg, Bl 01.11 246.37 0.20 1968	378752		241.62 242.06	241.67 242.18	242.25 241.93	242.88 241.67	242.34 241.58	242.22 241.53	241.99	241.49 243.32	31.12. 04.04.	240.98 243.92 I	13.12.1983 13.08.2002
1134	Perg, Bl 2098.027 241.82 0.90 1968 01.04.1971	314641		238.39 238.73	238.42 238.80	238.69 238.59	239.64 238.45	239.03 238.45	238.97 238.39	238.71	238.36 240.28	10.01. 04.04.	238.16 240.31 I	22.11.1983 13.08.2002
1135	Perg, Bl 2099.015 244.38 0.90 1968	314666		241.21 241.60	241.27 241.67	241.77 241.47	242.50 241.26	241.91 241.21	241.85 241.13	241.57	241.08 243.01	31.12. 04.04.	240.63 243.28 I	13.12.1983 13.08.2002
1136	Perg, Bl 2100.019 243.10 0.85 1968	314658		239.26 239.70	239.27 239.68	239.82 239.54	240.61 239.36	240.03 239.28	239.89 239.22	239.64	239.18 241.06	31.12. 04.04.	238.90 241.75 I	20.07.1976 13.08.2002
1137	Pergkirchen, Bl 2096.021 242.75 0.65 1972	316620		238.31 238.65	238.30 238.70	238.96 238.50	239.38 238.30	238.97 238.21	238.97 238.16	238.62	238.11 239.86	31.12. 04.04.	237.76 240.43 I	09.07.2002 13.08.2002
1138	Pergkirchen, Bl 2097.015 241.02 0.66 1972	316612		239.05 239.26	239.02 239.38	239.59 239.15	239.90 238.94	239.48 238.93	239.54 238.87	239.26	238.84 240.12	26.12. 04.04.	238.42 I Ö 240.35	01.09.1992 30.12.1974
1139	Pergkirchen, Bl 2098.029 243.83 0.85 1968 01.01.1970	314633		239.57 239.88	239.57 239.94	240.14 239.75	240.59 239.54	240.15 239.49	240.12 239.47	239.85	239.43 241.03	31.12. 04.04.	239.08 241.55 I	29.09.1992 13.08.2002
1140	Pergkirchen, Blt 2096.017 A 247.20 0.90 2000	316992		239.45 240.09	239.44 240.03	239.91 239.91	240.90 239.66	240.43 239.51	240.39 239.42	239.93	239.36 241.24	31.12. 04.04.	239.13 Ö 246.30	28.11.2000 13.08.2002
1141	Pergkirchen, Br 2098.021 248.49 0.15 1965 01.01.1972	308833		242.87 243.59	242.82 243.48	243.27 243.25	244.88 243.14	243.95 243.02	243.94 242.92	243.43	242.79 245.83	07.02. 04.04.	242.52 I Ö 247.10 I	22.01.1985 13.08.2002
1142	Pergkirchen, Br 2098.023 249.39 0.40 1964 01.01.1970	308692 1		246.26 246.61	246.30 246.73	246.72 246.53	246.83 246.30	246.77 246.30	246.76 246.20	246.53	246.06 247.07	07.02. 28.03.	245.20 247.81 I	14.11.1978 13.08.2002
1143	Puchberg i.Ml., Bl 2091.017 237.72 0.70 1972	316653		235.02 235.29	234.99 235.34	235.52 235.18	235.96 235.01	235.64 234.94	235.65 234.88	235.28	234.82 236.32	31.12. 04.04.	234.64 236.80 I	06.01.2004 13.08.2002
1144	Puchberg i.Ml., Bl 2092.023 238.31 0.80 1972 01.01.1985	316646		233.13 233.53	233.14 233.51	233.62 233.40	234.18 233.21	233.86 233.09	233.85 233.02	233.46	232.96 234.61	31.12. 04.04.	232.78 235.15 I	06.01.2004 13.08.2002
1145	Ried i.d.Rm., Br 2109.017 251.45 0.50 1967	314278		240.56 241.26	240.45 241.09	240.75 241.01	241.63 240.86	241.64 240.70	241.43 240.58	241.00	240.37 241.77	07.02. 25.04.	240.23 243.67	25.01.1984 27.08.2002
1146	Ried i.d.Rm., Br 2110.013 252.27 0.55 1967 01.01.1969	314286		240.19 240.70	240.25 240.61	240.50 240.50	241.29 240.37	241.04 240.27	240.87 240.19	240.57	240.15 241.43	31.01. 11.04.	239.87 Ö 243.35 I	06.12.1983 13.08.2002
1147	Ruprechtshofen, Bl 00.9 237.58 0.88 1993	378737		233.51 233.59	233.50 234.02	233.60 233.68	233.98 233.62	233.66 233.64	233.61 233.66	233.67	233.49 Ö 234.25	06.07. 10.08.	233.44 Ö 236.70 FÖ	18.05.2000 22.03.2002
1148	Ruprechtshofen, Bl 03.13 238.77 0.50 1993	378125		236.55 236.70	236.53 236.98	236.78 236.71	237.15 236.60	236.89 236.56	236.78 236.53	236.73	236.50 237.38	16.02. 06.04.	236.36 Ö 238.27 FÖ 241.13 F	26.10.1994 22.03.2002 13.08.2002
1149	Ruprechtshofen, Bl 2099.001 234.68 1*) 1.00 1963 01.01.1969	308189		232.45 232.51	232.41 232.72	232.48 232.57	232.77 232.53	232.56 232.65	232.49 232.62	232.56	232.40 Ö 232.93	29.06. 06.04.	232.24 233.68 FÖ 238.29 F	11.07.2002 02.07.1975 13.08.2002
1150	Ruprechtshofen, Bl 2101.5 238.75 1.65 1965	308213	D	233.98 234.04	233.99 234.20	234.15 234.05	234.30 234.06	234.12 234.09	234.08 234.08	234.10	233.93 237.10	04.01. 22.03.	233.83 237.10 Ö	22.07.1998 21.03.2002
1151	Ruprechtshofen, Bl 2104.001 239.68 1*) 1.03 1963 01.01.1969	308247		236.31 236.80	236.35 236.84	236.41 236.80	236.82 236.80	236.76 236.75	236.74 236.69	236.67	236.30 237.00	26.01. 06.04.	236.17 238.58 FÖ	25.01.1977 21.07.1981

1*) durch Kraftwerk beeinflusst

Monats- und Jahresmittel der Grundwasserstände mit Extremwerten (Hauptwerte)

- Grundwasserstände m ü.A. -

Nr.	Messstelle		EDV-Messstellennummer	Messgerät	Mittel in m ü.A.							Niederster und höchster beobachteter Grundwasserstand sowie allenfalls höchster beobachteter Überflutungswasserstand			
	Messpunkt m ü.A. / m ü.G.		beeinflusst / artesisch/gespannt		I / VII	II / VIII	III / IX	IV / X	V / XI	VI / XII	Jahr	im Berichtsjahr		vor dem Berichtsjahr	
	Beobachtungsbeginn	unverändert seit										m ü.A.	Datum	m ü.A.	Datum
1152	Ruprechtshofen, Br 2098.015 240.13 1*) 0.00 1964 01.01.1969		308627		232.68 233.12	232.69 233.07	232.91 232.97	233.46 232.87	233.37 232.78	233.22 232.71	232.99	232.66 Ö 233.52	09.02. 13.04.	232.45 234.58	17.01.1984 22.08.2002
1153	Ruprechtshofen, Br 2100.15 237.66 0.30 1964 01.01.1970		308668	D	234.98 235.49	235.00 235.41	235.31 235.29	235.87 235.16	235.81 235.06	235.67 234.97	235.34	234.79 235.91 Ö	01.01. 23.04.	234.55 237.36	15.01.1985 03.08.1991
1154	Saxen, Bl 2085.001 229.62 0.60 1958		309021		226.24 226.73	226.25 227.32	226.83 226.67	228.10 226.33	227.40 226.38	227.42 226.27	226.83	226.16 229.02 F	16.02. 01.04.	225.58 229.02 I Ö	06.01.1958 13.06.1965
1155	Saxen, Bl 2087.011 237.25 0.58 1948		309005		227.68 228.40	227.68 228.51	227.95 228.21	229.44 227.99	228.87 227.87	228.72 227.77	228.26	227.65 Ö 230.02	09.02. 06.04.	227.00 234.37	11.01.1954 12.07.1954
1156	Schwertberg, Br 2107.019 251.02 0.25 1967		314252		242.86 243.28	242.89 243.56	243.21 243.35	243.66 242.88	243.27 242.66	243.14 242.45	243.10	242.14 244.14	31.12. 04.04.	241.77 246.83 I	16.04.1980 13.08.2002
1157	Schwertberg, Br 2108.035 255.64 0.55 1967		314260		240.91 241.71	240.82 241.54	240.98 241.46	241.91 241.29	242.06 241.13	241.85 240.99	241.39	240.80 242.13	14.02. 09.05.	240.16 244.81 I	12.01.1968 13.08.2002
1158	Ufer, Bl 2092.003 235.05 1.50 1966		308403		227.39 228.67	227.53 229.25	228.38 228.66	230.81 227.94	229.93 227.80	229.92 227.56	228.66	227.25 231.66	16.02. 06.04.	227.20 Ö 233.36 FÖ	05.01.1970 04.08.1991
1159	Weinzierl, Br 2105.013 248.49 0.25 1967		314211		242.80 243.29	243.04 243.38	243.52 243.15	243.80 243.06	243.34 243.02	243.29 243.01	243.23	242.63 244.29	01.01. 06.04.	241.38 245.27	06.08.1971 15.08.2002
	Urltal														
1160	Aschbach, Bl 436 300.92 1.00 1992		337154		298.71 298.60	298.92 298.42	298.78 298.34	298.65 298.39	298.54 298.45	298.87 298.32	298.58	298.21 299.06	25.12. 20.02.	297.67 299.85	15.05.2000 22.02.1999
1161	Haag-Stadt, Bl 435 364.07 0.80 1992		337147		341.53 342.34	341.51 342.15	341.86 341.95	342.78 341.77	342.73 341.57	342.55 341.42	342.02	341.35 342.88	31.12. 24.04.	340.92 343.52 Ö	25.11.1992 06.02.2003
1162	Seitenstetten, Bl 437 332.51 0.90 1992		337162		329.88 329.68	329.91 329.95	329.95 329.75	329.85 329.72	329.82 329.91	329.84 329.76	329.83	329.59 330.34	17.07. 07.08.	329.49 331.41	09.08.1999 12.08.2002
1163	St.Peter in der Au, Bl 438 361.16 1.10 1992		337170		340.84 341.13	340.94 341.04	341.23 340.96	341.48 340.84	341.38 340.74	341.27 340.67	341.04	340.62 341.51	31.12. 17.04.	340.25 Ö 341.74 Ö	05.01.2004 08.03.1999
	Ybbstal														
1164	Amstetten, Br 280 264.55 1.05 1980		326777 1		256.42 256.67	256.53 256.87	257.13 256.62	257.44 256.39	257.06 256.57	257.12 256.38	256.77	256.28 257.73	31.12. 03.04.	256.07 258.32	19.12.1983 05.08.1991
1165	Ennsbach, Bl 256 242.04 0.00 1979		322982		235.29 235.22	235.44 235.04	235.57 234.72	235.57 234.04	235.46 233.90	235.40 234.15	234.98	233.78 235.63	05.11. 02.04.	233.24 Ö 235.97	22.12.1983 03.04.1988
1166	Göttsbach, Br 2057.020 224.36 0.50 1977		322651 1		220.62 220.74	220.78 220.66	221.13 220.56	221.36 220.46	221.07 220.48	220.96 220.43	220.77	220.40 221.47	28.12. 06.04.	220.01 222.36 I	27.12.2000 14.08.2002
1167	Hausmening, Br 281 297.98 0.35 1980		326785		286.63 286.60	286.67 286.68	286.84 286.60 I	286.84 286.48	286.63 286.50	286.68 286.47	286.63 I	286.43 287.07	31.12. 03.04.	286.38 287.47	20.10.1986 05.08.1991
1168	Hermannsdorf, Br 283 252.65 0.20 1980		326801 1		244.97 245.21	245.14 245.25	245.58 245.09	246.00 244.94	245.53 244.86	245.41 244.80	245.23	244.77 246.33	31.12. 02.04.	244.52 247.46	25.12.1994 18.08.2002
1169	Karlsbach, Bl 257 236.35 1.20 1979		322990		225.84 226.24	226.05 226.06	226.71 225.97	227.04 225.82	226.71 225.69	226.41 225.62	226.18	225.60 227.10	31.12. 17.04.	225.25 Ö 228.14 K	28.01.1985 30.03.1988
1170	Kematen an der Ybbs, Br 284 319.95 0.40 1980		326819 1		302.10 302.11	302.13 302.18	302.26 302.10	302.27 302.31	302.16 302.35	302.17 302.19	302.19	301.95 302.74	30.12. 28.10.	301.69 302.86	26.01.1985 28.06.1980
1171	Kematen an der Ybbs, Br 285 325.53 0.70 1980		326827 1		310.16 310.12	310.18 310.23	310.24 310.15	310.18 310.08	310.14 310.12	310.18 310.08	310.16	310.04 Ö 310.43	26.12. 08.08.	309.43 310.82	01.01.1985 12.07.2005
1172	Kemmelbach, Br 2057.010 223.04 0.20 1977		322644		218.33 218.19	218.34 218.25	218.42 218.14	218.39 218.13	218.24 218.18	218.26 218.16	218.25	218.11 218.64	29.09. 10.01.	218.04 220.04 I	19.04.1985 14.08.2002
1173	Kottingburgstall, Bl 259 240.66 1.00 1979		326512	D	236.34 236.34	236.55 236.61	236.77 236.28	236.88 236.12	236.60 236.21	236.52 236.18	236.45	236.08 Ö 237.81	30.10. 29.03.	235.96 238.15	09.12.1984 30.12.2001

1*) durch Kraftwerk beeinflusst

Monats- und Jahresmittel der Grundwasserstände mit Extremwerten (Hauptwerte)

- Grundwasserstände m ü.A. -

Nr.	Messstelle Messpunkt m ü.A. / m ü.G. Beobachtungsbeginn / unverändert seit	EDV-Messstellennummer beeinflusst / artesisch/gespannt	Messgerät	Mittel in m ü.A. I / II / III / IV / V / VI VII / VIII / IX / X / XI / XII	Jahr	Niederster und höchster beobachteter Grundwasserstand sowie allenfalls höchster beobachteter Überflutungswasserstand im Berichtsjahr m ü.A.	Datum	vor dem Berichtsjahr m ü.A.	Datum
1174	Kottingburgstall, Bl 269 239.85 0.75 1979	326660		234.22 234.32 234.53 234.50 234.85 234.22 235.03 233.95 234.57 233.97 234.57 233.98	234.39	233.88 Ö 235.41	05.11. 02.04.	233.65 Ö 236.38	16.12.1984 19.05.1996
1175	Kröllendorf, Bl 456 334.22 0.90 2001	337378		296.78 296.94 297.05 296.37 297.04 296.47 297.48 295.90 297.78 295.47 297.56 295.54	296.69	295.32 297.90	13.11. 08.05.	293.99 298.34 Ö	29.12.2003 03.02.2003
1176	Kröllendorf, Br 286 334.72 0.20 1980	326835 1		299.33 298.33 299.42 298.22 299.15 298.52 299.90 297.16 299.62 297.36 299.59 297.81	298.70	296.66 300.25	06.11. 24.04.	295.42 300.69	17.12.1983 03.02.2003
1177	Leutzmannsdorf, Blt 433 257.36 1.05 1992	337121 D		250.13 250.32 250.22 250.56 250.57 250.30 251.01 250.11 250.62 250.19 250.64 250.07	250.39	249.93 251.27	18.11. 14.07.	249.53 251.41	19.10.1994 19.08.2002
1178	Leutzmannsdorf, Br 287 263.76 0.20 1980	326843 1		254.62 255.17 254.90 255.26 255.64 255.13 256.49 254.67 255.78 254.48 255.54 254.40	255.17	254.30 256.70	31.12. 10.04.	253.91 257.74	21.11.1994 19.08.2002
1179	Mauer bei Amstetten, Bl 364 310.03 0.75 1975	331496		292.32 293.19 292.31 292.90 292.93 292.62 294.05 292.20 293.90 291.90 293.58 291.71	292.80	291.63 294.15	31.12. 18.04.	290.87 294.90 I	05.02.1979 11.04.1988
1180	Mauer bei Amstetten, Br 288 281.31 0.15 1980	326850 1		275.16 275.33 275.20 275.51 275.39 275.27 275.57 275.10 275.46 275.04 275.49 274.95	275.29	274.88 275.76	31.12. 07.08.	274.43 Ö 276.04	20.01.1985 04.08.1991
1181	Mauer bei Amstetten, Br 289 297.13 0.30 1980	326868		283.74 283.52 283.74 283.87 284.07 283.81 284.41 283.72 284.09 283.65 283.89 283.61	283.84	282.98 B 284.54	24.07. 10.04.	283.44 285.08	12.08.2002 05.04.1988
1182	Neumarkt a. d. Ybbs, Bl 258 230.07 1.20 1979	323006		226.83 226.89 227.05 227.04 227.23 226.79 227.35 226.64 227.07 226.84 227.22 226.67	226.97	226.56 227.65	23.10. 03.04.	226.40 228.87 F 229.77 F	01.12.2003 04.08.1991 04.08.1991
1183	Neumarkt a.d. Ybbs, Blt 429 230.39 1.00 1991	337089		226.18 226.40 226.33 226.38 226.69 226.24 226.93 226.08 226.68 226.10 226.59 226.04	226.39	225.99 226.99	31.12. 10.04.	225.76 Ö 227.23	01.12.2003 01.03.1999
1184	Sarling, Bl 2057.002 218.60 1.00 1963	302893		214.43 214.90 214.57 215.13 215.46 214.68 216.19 214.36 215.55 214.73 215.62 214.47	215.01	214.13 217.60 F 218.10 F	18.10. 29.03. 29.03.	212.83 Ö 217.60 FÖ 220.60 F	28.01.1972 25.07.1966 14.08.2002
1185	Schindau, Bl 387 297.56 0.00 1989	331678 D		282.07 282.50 282.07 282.28 282.48 282.15 282.90 281.98 282.85 281.84 282.69 281.67	282.29	281.57 282.92 Ö	31.12. 25.04.	281.13 283.32	29.10.1990 16.03.2003
1186	Schindau, Bl 388 316.54 0.90 1989	331686		289.89 290.70 290.07 290.22 290.75 289.91 291.59 289.47 291.51 289.14 291.23 288.86	290.28	288.70 291.69	31.12. 02.05.	287.43 292.35	12.01.2004 10.02.2003
1187	Schönbichl, Br 291 264.11 0.55 1980	326884 1		259.38 259.53 259.47 259.60 259.65 259.53 259.89 259.46 259.69 259.45 259.62 259.42	259.56	259.36 260.12	02.01. 03.04.	259.21 260.41	11.12.1983 04.08.1991
1188	St.Georgen am Ybbsf., Br 290 260.03 0.55 1980	326876 1		254.47 254.42 254.48 254.59 254.63 254.50 254.55 254.48 254.46 254.60 254.51 254.57	254.52	254.35 254.68	01.08. 03.04.	253.43 255.03 Ö	12.07.1981 21.03.1982
1189	Winklarn, Br 292 280.42 0.20 1980	326892 1		272.60 272.97 272.41 272.97 272.65 272.65 273.00 272.82 272.91 272.39 272.94 272.25	272.72	271.92 273.06 Ö	05.09. 15.08.	269.27 Ö 273.38	28.01.1985 03.07.2005
1190	Ybbs, Bl 2057.016 219.97 0.00 1955	302901		215.54 I 215.90 215.64 216.17 216.26 215.72 216.96 215.58 216.45 215.68 216.52 215.48	215.99 I	215.42 217.98	28.12. 31.03.	214.74 219.97 FÖ 221.47 F	04.02.1963 10.08.1970 14.08.2002
1191	Ybbs, Bl 2058.002 219.25 0.10 1964	302927		215.11 215.69 215.26 215.85 216.01 215.41 216.93 215.11 216.42 215.26 216.44 215.05	215.71	215.01 217.90	28.12. 31.03.	214.07 219.15 I Ö 220.95 F	04.02.1963 04.08.1991 14.08.2002
1192	Ybbs, Br 2057.006 227.09 0.40 1977	322610		215.14 215.48 215.25 215.73 215.81 215.30 216.60 215.08 215.99 215.24 216.11 215.06	215.56	214.97 217.36	28.12. 06.04.	214.57 Ö 219.94 I	27.01.1979 04.08.1991

Ybbser Scheibe

1193	Gottsdorf, Br 2054.001 222.87 0.35 1959 01.01.1983	302950 1		214.12 214.43 214.19 214.57 214.66 214.26 215.18 214.13 214.83 214.25 214.84 214.12 I	214.46 I	214.08 216.01	28.12. 31.03.	213.92 219.17 I	30.09.2003 04.08.1991
1194	Gottsdorf, Br 2056.001 221.44 0.30 1956 01.01.1983	302935 1		214.26 214.59 214.31 215.10 214.97 214.40 215.57 214.25 215.14 214.42 215.18 214.24	214.70	214.19 216.84	13.02. 31.03.	213.99 219.74 I	19.12.2000 04.08.1991
1195	Hagsdorf, Blt 427 221.47 1.00 1991	337063 D		214.33 214.67 214.38 214.81 214.76 214.57 215.67 214.34 215.25 214.41 215.25 214.33	214.73	214.24 216.15 Ö	07.02. 04.04.	213.97 220.37	11.02.1998 13.08.2002
1196	Hagsdorf, Br 2057.003 220.45 0.30 1956 01.01.1983	302976		214.37 214.81 214.47 215.04 215.05 214.62 215.96 214.40 215.49 214.52 215.49 214.37	214.88	214.31 216.61	02.02. 31.03.	214.14 220.15 F 221.35 F	21.10.2003 14.08.2002 14.08.2002
1197	Persenbeug, Bl 2058.001 221.33 0.75 1965 01.01.1983	303008		214.31 214.91 214.39 214.87 214.83 214.56 215.80 214.37 215.33 214.42 215.33 214.34	214.79	214.29 216.16	02.02. 06.04.	214.02 219.93 I	30.09.2003 04.08.1991

Monats- und Jahresmittel der Grundwasserstände mit Extremwerten (Hauptwerte)

- Grundwasserstände m ü.A. -

Nr.	Messstelle Messpunkt m ü.A. / m ü.G. Beobachtungsbeginn / unverändert seit	EDV-Messstellennummer beeinflusst / artesisch/gespannt	Messgerät	Mittel in m ü.A. I / II / III / IV / V / VI VII / VIII / IX / X / XI / XII	Jahr	Niederster und höchster beobachteter Grundwasserstand sowie allenfalls höchster beobachteter Überflutungswasserstand im Berichtsjahr m ü.A.	Datum	vor dem Berichtsjahr m ü.A.	Datum
1198	Persenbeug, Bl 2059.001 223.65 0.45 1956 01.01.1983	302992		214.40 214.53 215.14 216.10 215.63 215.64 215.56 214.99 214.69 214.46 214.59 214.44	215.02	214.37 Ö 217.26	13.02. 19.07.	214.25 220.55 I	27.11.2000 04.08.1991
	KEG Erlauf								
1199	Puchberg, Bl 374 394.80 0.80 1988	331546		390.99 391.07 391.67 391.01 390.87 391.19 390.93 390.91 390.96 390.59 390.89 390.74	390.98	390.57 Ö 392.24	29.10. 04.06.	390.48 393.02	13.06.1999 28.02.1999
1200	Puchberg, Bl 375 443.29 0.90 1988	331553		438.05 438.68 439.45 438.50 438.05 438.46 437.73 437.69 437.71 437.67 437.76 437.70	438.11	437.65 Ö 441.38	17.12. 04.06.	437.10 442.21	24.08.1997 08.01.1989
	Erlauftal								
1201	Gumprechtsfelden, Bl 335 269.50 0.75 1984	327395		254.40 254.51 255.03 255.66 255.21 255.17 254.83 254.92 254.61 254.39 254.49 254.41	254.80	254.29 255.80	31.12. 09.04.	254.04 256.29	11.01.2004 03.04.1988
1202	Petzelsdorf, Bl 363 291.58 0.25 1987	331488		276.70 276.90 277.31 277.47 277.19 277.47 277.25 277.11 276.90 276.64 276.56 276.56	277.01	276.53 277.68	06.11. 01.07.	274.63 279.63	17.02.1992 28.03.1988
1203	Petzenkirchen, Bl 333 240.06 0.75 1984	327379		236.97 237.03 237.43 237.51 237.17 237.36 237.08 237.28 236.97 236.77 236.88 236.83	237.11	236.73 237.83	16.10. 03.04.	236.49 Ö 238.96	20.10.1986 05.08.1991
1204	Petzenkirchen, Blt 434 240.92 1.00 1992	337139		236.85 236.93 237.37 237.52 237.18 237.33 237.06 237.69 236.90 236.74 236.80 236.75	237.09	236.67 238.09	27.12. 21.08.	236.40 I 238.87	01.11.1994 17.03.1997
1205	Purgstall, Bl 336 292.69 0.70 1984	327403		282.67 282.71 282.79 282.70 282.66 282.78 282.58 282.79 282.57 282.41 282.61 282.40	282.64	282.37 Ö 283.07	27.12. 07.08.	261.99 F 284.59	01.01.1984 02.12.1985
1206	Purgstall, Bl 337 294.52 0.90 1984	327411		277.75 277.77 278.00 278.21 278.02 278.13 277.95 277.95 277.83 277.68 277.68 277.66	277.89	277.60 278.32	06.02. 06.06.	276.41 279.10	30.12.1991 04.01.1988
1207	Schauboden, Bl 334 279.06 0.75 1984	327387		265.44 265.53 265.84 266.51 266.27 266.37 265.88 266.00 265.70 265.50 265.60 265.42	265.84	265.36 266.85	30.12. 03.06.	264.98 Ö 266.99	19.01.1985 03.08.1991
1208	Schauboden, Bl 340 279.82 0.80 1984	327445		263.90 264.06 264.52 265.07 264.82 264.90 264.40 264.35 264.06 263.80 263.78 263.66	264.28	263.58 265.14	30.12. 08.04.	263.25 Ö 266.71	12.01.1985 29.07.1989
1209	Wieselburg, Bl 339 262.30 1.40 1984	327437	D	254.05 254.09 254.44 255.01 254.59 254.68 254.30 254.45 254.11 253.91 254.01 253.85	254.29	253.25 255.26 Ö	01.01. 05.04.	253.08 255.93	29.12.2003 30.07.1989
	Pöggstaller Mulde								
1210	Laimbach, Bl 440 539.76 1.00 1994	337196		512.73 512.73 512.73 512.85 512.98 513.14 513.30 513.44 513.50 513.57 513.57 513.55	513.18	512.66 513.61	13.03. 23.10.	510.82 513.33	14.02.1994 30.06.2003
1211	Laimbach, Bl 441 507.54 1.50 1994	337204		503.43 503.41 503.50 503.82 504.02 504.26 504.32 504.29 504.22 504.14 504.07 504.00	503.96	503.39 Ö 504.33 Ö	06.02. 07.08.	502.19 Ö 504.08 Ö	14.03.1994 03.02.2003
1212	Pöggstall, Bl 442 443.86 1.10 1994	337212		441.91 I 441.90 442.02 442.12 442.18 442.25 442.21 442.21 442.14 442.07 I 442.03 441.99	442.09 I	441.88 442.28	14.02. 28.06.	441.76 KÖ 442.54	05.10.1994 12.08.2002
1213	Raxendorf, Bl 443 442.31 1.10 1994 01.04.1996	337220		436.71 436.69 437.42 437.94 437.82 437.91 437.68 437.65 437.45 437.26 437.17 437.07	437.40	436.57 437.99	11.02. 08.04.	435.93 438.00 Ö	17.11.2001 22.03.2003
	Pöchlarner Feld								
1214	Bergern, Bl 2040.012 212.42 1.40 1976 01.01.1983	322693 1		208.73 208.75 208.86 208.82 208.75 208.75 208.73 208.75 208.70 208.69 208.72 208.71	208.75	208.66 209.01	08.09. 31.03.	207.59 B 209.42 I	04.04.1995 14.08.2002
1215	Emmersdorf, Bl 2035.001 211.21 0.75 1976	322719		TR TR 204.47 206.02 205.27 205.06 203.78 204.83 203.47 202.80 203.01 202.68		TR 208.41	13.02. 31.03.	201.93 I 210.46 FÖ 212.31 F	19.10.1992 04.08.1991 14.08.2002
1216	Golling, Bl 2047.010 221.81 1.10 1976	322743		218.35 218.35 218.42 218.50 218.47 218.52 218.47 218.55 218.45 218.44 218.42 218.38	218.44	218.31 Ö 218.78	06.02. 09.08.	217.30 218.93	17.12.1996 22.10.1996
1217	Kleinpöchlarn, Br 2044.001 213.96 0.50 1976 01.01.1983	322727		209.52 209.54 209.54 I 209.52 I 209.54 209.58 209.57 209.57 209.56 209.55 209.54 209.54	209.55 I	209.51 Ö 209.65	31.05. 17.06.	209.38 Ö 211.36 I	29.07.1991 04.08.1991

Monats- und Jahresmittel der Grundwasserstände mit Extremwerten (Hauptwerte)

- Grundwasserstände m ü.A. -

Nr.	Messstelle	Messpunkt m ü.A. / m ü.G.	Beobachtungsbeginn / unverändert seit	EDV-Messstellennummer	beeinflusst / artesisch/gespannt	Messgerät	I / VII	II / VIII	III / IX	IV / X	V / XI	VI / XII	Jahr	im Berichtsjahr m ü.A.	im Berichtsjahr Datum	vor dem Berichtsjahr m ü.A.	vor dem Berichtsjahr Datum
1218	Leiben, Br 2039.001	211.52	0.00	322784			207.20	207.24	207.64	207.69	207.51	207.59		206.96	28.12.	207.00	04.01.1993
		1976	01.01.1983				207.44	207.54	207.33	207.30	207.31	207.12	207.41	208.97	31.03.	211.52 F	14.08.2002
																212.92 F	14.08.2002
1219	Leiben, Br 2041.001	212.72	0.95	322701			209.33	209.39	209.41	209.34	209.60	209.55		209.18	06.04.	209.15 Ö	23.03.2005
		1976	01.01.1983				209.65	209.56	209.57	209.59	209.57	209.36	209.49	209.66	13.07.	211.77 F	14.08.2002
																212.72 F	14.08.2002
1220	Marbach, Br 2048.001	216.46	0.95	322735			210.45	210.46	210.47	210.47	210.45	210.45		210.41	24.05.	209.80 Ö	19.02.1983
		1976	01.01.1983				210.44	210.44	210.43	210.46	210.46	210.44	210.45	210.48 Ö	31.03.	215.51 I Ö	04.08.1991
																217.26 F	14.08.2002
1221	Melk, Bl 2037.004	211.08	0.75	322792			206.10	206.24	206.78	206.81	206.49	206.65		206.03	28.12.	205.71	15.12.1986
		1976	01.01.1983				206.32	206.98	206.40	206.11	206.16	206.07	206.43	208.54	31.03.	210.33 FÖ	04.08.1991
																211.88 F	14.08.2002
1222	Ornding, Bl 2043.004	213.01	1.70	322800		D	209.58	209.67	209.80	209.78	209.67	209.68		209.45 Ö	31.12.	208.74	24.01.1983
		1976	01.01.1983				209.61	209.59	209.52	209.47	209.50	209.50	209.62	209.90 Ö	14.07.	209.98	13.07.2005
1223	Ornding, Blt 428	212.19	0.95	337071			208.77	208.78	208.89	208.87	208.80	208.80		208.71	23.10.	208.62	03.07.2000
		1991	01.08.1995	1			208.78	208.79	208.74	208.72	208.75	208.75	208.79	208.92	13.03.	209.06	12.08.2002
1224	Pöchlarn, Bl 2045.004	213.26	0.00	331397			209.42	209.42	209.62	209.66	209.53	209.53		209.37 Ö	28.01.	208.77	25.02.1978
		1976					209.50	209.49	209.47	209.43	209.47	209.43	209.50	209.77	19.04.	211.57	23.06.1979
1225	Pöchlarn, Bl 2045.014	221.72	0.80	322776			213.66	213.70	213.74	213.71	213.70	213.70		213.64 Ö	28.12.	213.36 Ö	09.12.1985
		1976					213.69	213.69	213.71	213.69	213.68	213.66	213.69	213.77 Ö	31.03.	213.93	05.04.1988
1226	Pöchlarn, Bl 2046.010	216.24	1.30	322750			210.80	210.80	210.83	210.86	210.87	210.90		210.77	06.02.	210.62 Ö	24.03.1984
		1976	01.01.1983				210.93	210.95	210.89	210.91	210.95	210.88	210.88	210.99	02.08.	211.24 Ö	09.01.1989
	Pielachtal																
1227	Loosdorf, Bl 310	224.50	0.90	327122			220.55	220.55	220.71	220.77	220.74	220.71		220.44	25.12.	220.45	21.11.2005
		1982	26.03.2001				220.67	220.70	220.59	220.50	220.51	220.46	220.62	220.83	03.04.	221.00 XÖ	01.04.2002
1228	Mainburg, Bl 309	326.29	0.65	327114			322.88	322.95	323.12	323.20	322.99	323.07		322.69	27.12.	322.47 Ö	02.05.1988
		1982					322.81	323.43	322.86	322.77	322.86	322.74	322.97	324.83	08.08.	325.34	08.07.1997
1229	Markersdorf, Bl 311	250.94	0.85	327130			246.12	246.27	246.80	246.89	246.89	246.85		246.10	31.12.	245.67 Ö	18.12.2000
		1982					246.73	246.79	246.69	246.52	246.33	246.16	246.59	246.96 Ö	08.05.	247.27	27.05.1996
1230	Mitterau, Bl 312	245.88	0.75	327148			242.08	242.19	242.58	242.71	242.61	242.58		242.06	31.12.	241.73 Ö	29.12.2000
		1982					242.34	242.70	242.40	242.24	242.16	242.10	242.39	243.09	11.08.	243.23	16.08.2002
1231	Mitterau, Blt 426	245.80	0.95	337055			241.35	241.46	241.82	241.96	241.83	241.83		241.30	06.01.	241.08	29.12.2000
		1991					241.56	241.94	241.65	241.49	241.43	241.39	241.64	242.35	11.08.	242.57	16.08.2002
1232	Nenndorf, Bl 313	262.51	0.75	327155			253.92	253.80	254.70	255.56	255.93	255.93		253.66	31.12.	252.09 Ö	25.02.1985
		1982					255.59	255.26	254.99	254.59	254.21	253.83	254.86	255.99	15.05.	255.79 Ö	24.06.1996
1233	Obergrafendorf, Bl 315	275.69	1.37	327171		D	270.19	270.26	270.74	270.98	270.81	270.62		270.02 Ö	27.12.	269.97	11.12.2003
		1982					270.50	270.67	270.55	270.22	270.11	270.05	270.48	271.11 Ö	06.04.	271.78	17.05.1996
1234	Pielach, Bl 314	217.53	0.85	327163			211.89	211.93	212.20	212.45	212.29	212.40		211.88	31.12.	211.68	27.11.1983
		1982					212.14	212.41	212.14	211.97	211.91	211.91	212.14	212.81	13.08.	213.13	19.05.1996
1235	Wimpassing/Pielach, Bl 308	243.51	0.35	327106			241.50	241.52	241.93	242.03	241.94	241.90		241.08	22.12.	240.53	13.07.2001
		1982					241.53	241.75	241.41	241.20	241.25	241.13	241.59	242.40	11.08.	243.16 I	29.07.1991
																243.46 I	29.07.1991
	Traisental																
1236	Franzhausen, Bl 1991.010	201.30	0.85	322933			197.27	197.33	197.50	197.78	197.73	197.83		197.20	23.01.	196.42	23.12.1983
		1979					197.58	197.73	197.57	197.34	197.31	197.25	197.52	198.01	06.06.	198.25	14.07.1997
1237	Franzhausen, Bl 1992.006	208.48	1.10	322941			197.33	197.31	197.31	197.39	197.58	197.69		197.30	06.03.	196.87 Ö	30.03.1984
		1979					197.69	197.68	197.63	197.57	197.49	197.44	197.51	197.72	03.07.	197.64	01.08.1989
1238	Getzersdorf, Blt 384	206.62	1.00	331645			203.63	203.70	203.80	203.88	203.82	203.90		203.58	24.01.	203.21 L	19.10.1994
		1989					203.77	203.94	203.77	203.72	203.77	203.69	203.78	204.25	07.08.	204.32	09.07.1997
1239	Getzersdorf, Br 245	207.84	0.35	322834			204.23	204.27	204.37	204.52	204.53	204.57		204.22	23.01.	203.69	19.12.1983
		1979					204.44	204.49	204.44	204.35	204.34	204.29	204.40	204.67	06.06.	204.94	05.08.1991

Monats- und Jahresmittel der Grundwasserstände mit Extremwerten (Hauptwerte)

- Grundwasserstände m ü.A. -

Nr.	Messstelle		EDV-Messstellennummer		Mittel in m ü.A.							Niederster und höchster beobachteter Grundwasserstand sowie allenfalls höchster beobachteter Überflutungswasserstand			
	Messpunkt m ü.A. / m ü.G.		beeinflusst / artesisch/gespannt	Messgerät	I / VII	II / VIII	III / IX	IV / X	V / XI	VI / XII	Jahr	im Berichtsjahr		vor dem Berichtsjahr	
	Beobachtungsbeginn	unverändert seit										m ü.A.	Datum	m ü.A.	Datum
1240	Oberwagram, Bl 386 265.83 1989	0.60	331660		260.81 261.16	260.88 261.24	261.04 261.09	261.25 260.96	261.26 260.92	261.33 260.86	261.07	260.79 Ö 261.50	23.01. 05.06.	260.55 Ö 261.61	25.12.2000 05.08.1991
1241	Oberzwischenbrunn, Bl 249 269.28 1979	0.00	322875		258.86 259.90	258.83 259.73	258.98 259.55	259.35 259.34	259.63 259.17	259.89 259.03	259.36	258.81 Ö 259.99 Ö	12.02. 02.07.	258.15 Ö 259.68	09.04.1984 17.03.2003
1242	Ochsenburg, Br 253 304.15 1979	-1.00	322917		300.22 300.49	300.24 300.95	300.67 300.46	300.95 300.28	300.71 300.28	300.97 300.18	300.53	300.03 302.45	12.02. 07.08.	299.89 Ö 305.15 F 305.35 F	11.12.1983 08.07.1997 08.07.1997
1243	Pottenbrunn, Blt 383 250.87 1989	1.10	331637		247.07 247.22	247.10 247.35	247.22 247.16	247.32 247.09	247.34 247.06	247.34 247.04	247.19	247.02 247.61	31.12. 01.05.	246.91 I Ö 247.88	25.02.1991 17.05.1996
1244	Ratzersdorf, Bl 250 259.10 1979	0.90	322883		254.10 254.61	254.16 254.69	254.40 254.49	254.63 254.30	254.76 254.20	254.81 254.18	254.44	254.08 Ö 254.92	02.01. 12.06.	253.74 Ö 255.23	19.12.1983 19.08.2002
1245	Spratzern, Bl 385 279.71 1989	0.90	331652		273.59 274.24	273.61 274.31	273.94 274.18	274.41 273.94	274.48 273.76	274.44 273.60	274.04	273.53 274.53	31.12. 08.05.	273.09 Ö 274.69 Ö	19.11.1990 20.05.1996
1246	St.Andrä a.d.Traisen, Br 220.95 1966	0.25	304295 1		214.02 214.19	214.08 214.33	214.32 214.19	214.53 214.07	214.51 214.09	214.45 214.02	214.23	213.98 Ö 214.65	01.01. 07.05.	213.87 Ö 215.22	06.01.1985 25.11.1979
1247	St.Georgen, Br 252 308.09 1979	0.50	322909		296.17 297.42	296.19 297.60	297.09 297.68	298.03 296.92	297.80 296.42	297.84 296.16	297.11	296.03 298.29	31.12. 21.08.	295.11 299.29 Ö	09.01.1984 21.07.1997
1248	St.Pölten, Bl 251 291.64 1979	1.05	322891	D	283.88 284.94	283.91 285.14	284.53 284.96	285.53 284.45	285.54 284.12	285.34 283.90	284.69	283.75 285.68 Ö	10.01. 10.05.	282.71 286.39	06.02.1984 27.05.1996
1249	St.Pölten, Bl 390 266.46 1989	1.00	331702		261.17 261.45	261.20 261.53	261.36 261.38	261.53 261.19	261.60 261.11	261.58 261.06	261.35	261.04 261.65	18.12. 08.05.	260.43 Ö 261.66	02.11.1992 20.05.1996
1250	Traismauer, Br 1989.008 195.88 1979	0.35	322966		192.14 192.39	192.26 192.59	192.51 192.37	192.69 192.22	192.55 192.29	192.66 192.12	192.40	192.04 192.93	16.01. 06.06.	191.53 193.18	23.12.1983 21.05.1991
1251	Unterradlberg, Bl 247 241.45 1979	0.80	322859		236.74 237.03	236.84 237.25	237.11 236.95	237.35 236.77	237.23 236.76	237.32 236.67	237.00	236.64 237.59	31.12. 14.08.	236.15 238.41	13.01.1985 08.07.1997
1252	Viehofen, Bl 248 255.40 1979	0.65	322867 1		251.27 251.47	251.30 251.53	251.45 251.44	251.55 251.34	251.54 251.34	251.60 251.29	251.43	251.25 Ö 251.76	13.02. 05.06.	251.02 B 251.89	16.04.1979 25.05.1987
1253	Wagram an der Traisen, Br 195.84 1939	0.15	304428 1		192.44 192.71	192.41 192.85	192.58 192.77	192.73 192.62	192.76 192.57	192.84 192.47	192.65	192.35 192.91	30.01. 04.09.	192.06 193.40	26.12.1983 21.07.1941
1254	Walpersdorf, Bl 246 215.49 1979	1.30	322842		211.17 211.51	211.27 211.65	211.52 211.45	211.75 211.26	211.79 211.25	211.75 211.18	211.46	211.14 Ö 211.93	31.12. 05.06.	210.66 Ö 212.04	06.09.1992 14.07.1980
1255	Walpersdorf, Br 254 229.65 1979	0.15	322925		216.64 216.90	216.63 216.97	216.64 217.00	216.65 216.99	216.69 216.96	216.79 216.92	216.81	216.63 Ö 217.00 Ö	12.03. 01.10.	215.91 Ö 216.75 Ö	20.05.1996 30.06.2003
	KEG Schöpfl West														
1256	Wöllersdorf, Bl 367 382.23 1988	0.80 01.09.1991	331520		378.43 378.31	378.57 378.55	378.80 378.27	378.64 378.23	378.50 378.26	378.64 378.23	378.45	378.20 379.48	31.07. 05.06.	378.10 380.03	26.08.2003 07.07.1997
1257	Wöllersdorf, Bl 368 408.02 1988	0.70	331538		406.08 405.08	405.86 405.58	406.51 404.61	405.97 403.87	405.41 403.35	405.89 402.90	405.09	402.70 407.02	31.12. 05.06.	402.07 407.32	22.12.2003 07.07.1997
	Südliches Tullner Feld														
1258	Asparn, Bl 179.53 1947	0.45	303875		175.68 176.32	175.74 176.26	176.27 176.03	176.60 175.89	176.68 175.77	176.62 175.74	176.13	175.65 176.82	01.01. 01.05.	174.70 Ö 178.81	31.10.1983 14.07.1954
1259	Atzenbrugg, Bl 196.29 1969	0.25	315606		188.45 188.75	188.46 188.76	188.53 188.73	188.67 188.67	188.78 188.62	188.86 188.57	188.66	188.43 188.88	01.01. 17.06.	187.75 Ö 189.06	28.08.1995 19.05.1969
1260	Bärndorf, Br 184.69 1939	0.80	303909 1		181.58 182.00	181.58 181.95	181.67 181.92	181.87 181.87	182.08 181.81	182.07 181.75	181.85	181.57 Ö 182.11	06.02. 15.05.	180.98 Ö 183.16	01.04.1984 20.06.1965
1261	Baumgarten bei Reidling, Br 189.99 1947	0.50	303917		183.19 183.75	183.19 183.68	183.26 183.61	183.47 183.53	183.68 183.42	183.84 183.32	183.50	183.15 183.88	02.01. 19.06.	182.44 Ö 185.13	23.01.1995 31.08.1959

Monats- und Jahresmittel der Grundwasserstände mit Extremwerten (Hauptwerte)

- Grundwasserstände m ü.A. -

Nr.	Messstelle Messpunkt m ü.A. / m ü.G. Beobachtungsbeginn / unverändert seit	EDV-Messstellennummer beeinflusst / artesisch/gespannt	Messgerät	Mittel in m ü.A. I / II / III / IV / V / VI VII / VIII / IX / X / XI / XII	Jahr	Niederster und höchster beobachteter Grundwasserstand sowie allenfalls höchster beobachteter Überflutungswasserstand im Berichtsjahr m ü.A.	Datum	vor dem Berichtsjahr m ü.A.	Datum
1262	Chorherrn, Bl 179.76 0.85 1955	303925 1		175.15 175.29 175.63 175.66 175.71 175.63 175.26 175.25 175.06 174.98 174.93 174.89	175.29	174.87 175.87	25.12. 05.06.	173.60 Ö 177.63	21.01.1985 12.05.1951
1263	Dürnrohr, Blt 409 183.80 1.00 1990	331892	D	180.99 181.00 181.10 181.38 181.64 181.72 181.52 181.53 181.45 181.34 181.23 181.14	181.34	180.69 181.77	07.02. 10.06.	180.35 182.01	07.02.1995 03.02.2003
1264	Erpersdorf, Br 182.84 -1.70 1962 01.06.1984	303941 1		178.04 178.09 178.24 178.84 178.80 178.83 178.56 178.62 178.43 178.27 178.20 178.13	178.42	178.01 Ö 179.00	02.01. 06.06.	177.81 179.91	29.04.1991 19.08.2002
1265	Frauendorf, Br 189.39 0.00 1963	303958		185.38 185.35 185.47 185.67 185.74 185.77 185.65 185.64 185.57 185.50 185.46 185.41	185.55	185.34 185.80	19.02. 11.06.	184.96 Ö 186.72	11.12.1978 21.06.1965
1266	Freundorf, Br 407 183.70 0.80 1990	331876		178.65 178.83 179.20 179.72 180.16 180.19 179.84 179.77 179.50 179.30 179.11 178.93	179.43	178.49 180.31	02.01. 12.06.	177.37 Ö 180.58	05.02.1995 03.08.1997
1267	Gemeinlebarn, Br 190.08 0.15 1963	303982		183.84 183.84 183.92 184.07 184.26 184.40 184.36 184.29 184.22 184.08 184.05 183.97	184.11	183.81 Ö 184.42 Ö	20.02. 03.07.	183.30 Ö 185.21	15.02.1979 02.08.1965
1268	Henzing, Br 191.41 0.35 1958	303990 1		188.80 188.75 188.99 189.19 189.31 189.34 189.12 189.21 188.99 188.93 188.87 188.81	189.03	188.61 Ö 189.63	02.01. 01.05.	187.83 190.17	31.10.1994 15.03.1965
1269	Hilpersdorf, Br 187.38 -0.05 1968	315622		184.33 184.33 184.37 184.45 184.54 184.71 184.70 184.63 184.58 184.52 184.41 184.37	184.50	184.30 Ö 184.74	01.01. 02.07.	183.96 Ö 184.99 Ö	04.02.1979 03.09.1972
1270	Judenau, Br 185.06 0.40 1939	304014 1		179.49 179.63 179.91 180.14 180.34 180.24 179.93 179.99 179.87 179.74 179.61 179.54	179.87	179.39 180.50	01.01. 06.05.	177.66 184.31	04.12.1983 11.07.1966
1271	Kleinschönbichl, Bl 183.86 0.90 1940 01.01.1985	304030		177.39 177.44 177.80 178.53 178.29 178.27 177.80 177.89 177.71 177.52 177.52 177.48	177.80	177.38 Ö 179.38	29.01. 02.04.	176.90 180.68	01.02.1987 04.08.1991
1272	Klosterneuburg, Bl 1940.002 166.29 0.75 1983	331306		162.01 162.13 162.72 163.55 163.41 163.50 163.00 163.16 162.73 162.15 162.16 162.11	162.72	161.94 Ö 163.91	13.02. 07.06.	160.59 165.54 FÖ 166.79 F	19.12.1991 09.08.1985 14.08.2002
1273	Königstetten, Bl 1957.004 178.71 0.85 1962	304063		171.65 171.82 172.43 173.03 173.30 173.20 172.72 172.59 172.41 172.21 172.05 171.91	172.45	171.60 173.42	02.01. 08.05.	169.91 I 175.53	11.01.1985 14.05.1951
1274	Kritzendorf, Bl 353 166.69 0.65 1984	331298		161.94 162.09 162.76 164.05 163.92 164.13 162.89 163.22 162.60 162.09 162.22 162.00	162.83	161.84 166.04 F	06.02. 05.06.	161.16 166.04 FÖ 167.79 F	16.12.1991 09.08.1985 15.08.2002
1275	Kritzendorf, Bl 1943.006 167.80 0.75 1993	337279		162.08 162.22 162.81 164.11 163.91 163.96 163.05 163.19 162.68 162.35 162.32 162.20	162.91	162.03 164.76	13.02. 07.06.	161.81 167.05 F 168.50 F	17.11.1994 14.08.2002 14.08.2002
1276	Kritzendorf, Bl 1944.002 168.61 1.50 1983	331322	S	162.44 162.60 163.58 165.05 164.39 164.42 163.29 163.75 162.98 162.53 162.70 162.47	163.35	162.30 Ö 166.64 Ö	17.02. 08.08.	161.99 167.14 169.01 F	07.11.1991 10.08.1985 14.08.2002
1277	Kronau, Br 178.87 0.35 1958	304071		175.17 175.20 175.32 175.50 175.58 175.49 175.30 175.26 175.22 175.15 175.12 175.10	175.28	175.10 Ö 175.64	25.12. 22.05.	174.27 Ö 177.49	07.11.1983 21.06.1965
1278	Langenlebarn - Bh., Bl 176.64 0.80 1958 01.07.1984	304105		170.84 170.89 171.00 171.14 171.20 171.18 171.06 171.00 170.96 170.91 170.88 170.85	170.99	170.82 Ö 171.22 Ö	02.01. 26.06.	170.24 Ö 171.26	28.01.1985 27.05.1996
1279	Langenlebarn, Br 1958.002 176.49 0.40 1948 01.01.1985	304097		170.79 170.81 170.84 170.87 170.87 170.85 170.82 170.80 170.77 170.77 170.78 170.76	170.81	170.75 170.88 Ö	31.12. 15.05.	170.17 Ö 170.97	27.04.1985 03.08.1998
1280	Langenrohr, Br 183.03 0.50 1940	304121 1		177.40 177.44 177.69 177.75 177.68 177.66 177.55 177.60 177.55 177.50 177.46 177.45	177.56	177.34 178.16	01.01. 01.04.	177.06 180.45	04.11.1991 11.05.1951
1281	Langenschönbichl, Br 180.33 0.30 1952 01.01.1985	304139 1		175.89 175.91 176.01 176.13 176.15 176.16 176.03 176.07 175.98 175.93 175.92 175.90	176.01	175.85 176.17 Ö	31.12. 26.06.	175.63 176.39	31.08.1992 14.07.1997
1282	Maria Ponsee, Br 184.64 0.65 1947	304147		181.58 181.58 181.71 181.94 182.04 182.00 181.83 181.83 181.78 181.71 181.67 181.62	181.77	181.56 Ö 182.08	13.02. 07.05.	180.97 Ö 183.99	27.12.1983 13.07.1954
1283	Maria Ponsee-Oberbierbaum, Br 187.16 0.55 1949	304212		182.84 182.82 182.95 183.17 183.42 183.43 183.22 183.19 183.10 183.06 182.95 182.87	183.09	182.74 183.48	02.01. 12.06.	182.08 Ö 184.38	26.03.1984 25.06.1951
1284	Michelhausen, Br 189.41 0.45 1951	304154 1		187.43 187.42 187.50 187.66 187.75 187.77 187.61 187.71 187.58 187.55 187.48 187.41	187.57	187.37 187.85 Ö	31.12. 07.06.	187.04 B 188.31	28.04.1975 12.05.1951
1285	Moosbierbaum, Br 185.54 0.25 1947	304162 1		181.82 181.82 182.00 182.35 182.54 182.73 182.39 182.50 182.35 182.21 182.08 182.01	182.24	181.70 182.85	01.01. 07.06.	179.94 183.71	07.06.1953 14.06.1965
1286	Muckendorf, Bl 1956.004 175.76 1.10 1980	327015	S	170.07 170.23 170.72 171.12 171.23 171.11 170.74 170.64 170.56 170.43 170.31 170.20	170.61	170.02 Ö 171.42	02.01. 08.05.	168.99 Ö 171.70	01.04.1984 16.05.1996

Monats- und Jahresmittel der Grundwasserstände mit Extremwerten (Hauptwerte)

- Grundwasserstände m ü.A. -

Nr.	Messstelle Messpunkt m ü.A. / m ü.G. Beobachtungsbeginn / unverändert seit	EDV-Messstellennummer beeinflusst / artesisch/gespannt	Messgerät	Mittel in m ü.A. I / VII	II / VIII	III / IX	IV / X	V / XI	VI / XII	Jahr	Niederster und höchster beobachteter Grundwasserstand sowie allenfalls höchster beobachteter Überflutungswasserstand im Berichtsjahr m ü.A.	Datum	vor dem Berichtsjahr m ü.A.	Datum
1287	Muckendorf, Br 1956.002 174.68 0.00 1939 01.01.1985	304170		169.74 169.94	169.82 169.94	169.95 169.91	170.08 169.85	170.14 169.80	170.08 169.77	169.92	169.70 170.18	02.01. 08.05.	169.34 I 170.54	18.01.1985 17.05.1996
1288	Neusiedl, Br 182.47 0.30 1940	304188		177.38 177.95	177.42 177.79	177.52 177.69	177.81 177.56	178.11 177.46	178.15 177.39	177.69	177.32 Ö 178.18	01.01. 11.06.	176.44 178.97	06.12.1943 19.06.1965
1289	Nitzing, Blt 408 177.50 1.00 1990	331884		172.84 173.54	172.98 173.38	173.34 173.26	173.65 173.14	173.83 173.03	173.84 172.94	173.32	172.79 173.93	09.01. 05.06.	172.01 173.77	27.02.1995 03.02.2003
1290	Pischelsdorf, Bl 183.13 1.45 1961 01.01.1985	304220 1		178.18 178.45	178.13 178.39	178.27 178.23	178.67 178.05	178.72 177.99	178.69 177.97	178.31	177.95 178.82	18.12. 08.05.	177.66 Ö 179.06	21.09.1992 27.05.1996
1291	Pixendorf, Br 181.41 -1.55 1956	304238		179.46 179.46	179.57 179.55	179.72 179.49	179.86 179.44	179.85 179.45	179.71 179.41	179.58	179.38 180.16	30.07. 01.05.	178.28 180.97	19.12.1983 07.06.1965
1292	Preuwitz, Br 186.74 0.50 1939	304246		183.06 183.31	183.06 183.34	183.12 183.27	183.24 183.18	183.29 183.14	183.38 183.13	183.21	183.04 183.41	12.02. 13.08.	182.41 Ö 186.07	11.12.1978 13.07.1954
1293	Ranzelsdorf, Bl 192.47 -0.10 1972	315879		191.26 190.95	191.20 191.08	191.47 190.91	191.53 190.79	191.50 190.77	191.50 190.74	191.14	190.70 191.89	30.07. 04.06.	190.05 192.14	07.09.2003 16.03.1986
1294	Ranzelsdorf-Feldmühle, Bl 189.56 0.60 1958	304261 1		184.07 184.37	184.14 184.35	184.38 184.17	184.48 184.07	184.46 184.04	184.61 184.00	184.26	183.98 184.76	30.12. 30.06.	183.51 186.03	21.05.1976 13.07.1997
1295	Reidling-Bahnhof, Br 189.52 0.30 1953	304279 1		183.51 184.03	183.52 183.97	183.59 183.89	183.77 183.81	183.97 183.71	184.09 183.62	183.79	183.47 184.11 Ö	02.01. 03.07.	182.82 Ö 185.17	02.01.1995 08.09.1959
1296	Rust, Br 184.50 -1.20 1955	304287 1		181.66 182.23	181.64 182.33	182.07 182.02	182.40 181.88	182.73 181.72	182.84 181.62	182.10	181.56 Ö 183.12	02.01. 07.06.	180.12 184.01	14.03.1955 14.06.1965
1297	St.Andrä v. d. Ht., Bl 175.23 0.00 1968	305508		168.72 169.22 I	168.71 169.22	168.96 169.29	169.24 169.06	169.30 168.90	169.33 168.83	169.07 I	168.70 Ö 169.38	13.02. 12.06.	167.59 Ö 169.93 Ö	20.02.1984 24.08.1970
1298	Staasdorf, Br 180.12 0.30 1959	304303 1		176.27 176.83	176.52 176.79	177.10 176.51	177.33 176.32	177.53 176.23	177.40 176.14	176.75	176.04 177.78	01.01. 04.06.	174.44 178.44	13.01.1985 16.08.1959
1299	Stollhofen, Br 191.13 0.20 1968	315630		188.53 188.58	188.51 188.66	188.65 188.60	188.83 188.52	188.78 188.54	188.80 188.46	188.62	188.43 189.01	31.12. 02.05.	188.01 189.33	19.12.1983 22.08.2005
1300	Tulbing, Bl 184.52 0.40 1972	315853 1		172.81 173.46	173.18 173.32	173.82 173.20	174.22 173.07	174.05 172.95	174.06 172.84	173.41	172.70 174.32 Ö	01.01. 15.04.	171.00 Ö 174.70	16.03.1985 18.05.1996
1301	Tulbing, Bl 231 178.43 1.60 1976	319392	D	173.07 173.39	173.37 173.27	173.96 173.19	174.16 173.11	174.20 173.05	173.99 172.97	173.48	172.90 Ö 174.73	04.01. 01.05.	171.45 174.63	20.02.1985 27.05.1996
1302	Tulln, Br 178.05 0.20 1958 01.01.1985	304352 1		173.31 173.65	173.37 173.70	173.50 173.55	173.66 173.46	173.79 173.42	173.80 173.36	173.55	173.25 173.84	02.01. 05.06.	172.85 174.05	06.01.1985 26.05.1996
1303	Tulln-E.Werk, Br 178.00 0.30 1958 01.01.1985	304410 1		173.43 174.14	173.52 174.06	173.77 173.95	174.00 173.81	174.27 173.67	174.37 173.57	173.88	173.39 Ö 174.44	02.01. 05.06.	172.20 174.42	14.01.1985 03.08.1987
1304	Wipfing, Bl 174.15 1.20 1949	304436	D	170.48 170.92	170.57 170.86	170.80 170.79	171.00 170.69	171.14 170.62	171.10 170.58	170.80	170.44 Ö 171.16 Ö	03.01. 14.05.	169.30 172.73	12.02.1979 21.06.1965
1305	Wördern, Bl 1953.002 171.84 1.00 1960 01.01.1985	304444		168.40 168.52	168.41 168.70	168.60 168.60	168.71 168.57	168.66 168.48	168.59 168.41	168.56	168.36 168.84	06.02. 03.04.	167.91 169.39	22.08.1993 19.08.2002
1306	Zeiselmauer, Bl 174.98 0.30 1962	304493		169.19 169.53	169.31 169.60	169.56 169.56	169.77 169.41	169.80 169.34	169.71 169.28	169.51	169.15 169.91	02.01. 01.05.	168.10 Ö 171.83	20.02.1984 28.06.1965
1307	Zöfing, Br 1965.012 187.80 0.10 1982	337261		184.09 I 184.58	184.18 184.70	184.29 184.58	184.48 184.58	184.66 184.48	184.76 184.39	184.48 I	183.99 184.83 Ö	01.01. 14.08.	182.93 185.61	03.03.1984 26.03.1988
1308	Zwentendorf, Br 182.93 0.65 1947	304519		178.53 179.06	178.56 179.04	178.80 178.88	179.43 178.75	179.38 178.69	179.40 178.64	178.93	178.51 Ö 179.78	13.02. 05.06.	178.12 Ö 182.28 182.90	19.03.1984 13.07.1954 13.07.1954

Horner Becken

1309	Breiteneich, Bl 400 322.08 0.80 1990	331801		310.51 311.29	310.54 311.41	310.64 311.52	310.83 311.57	311.00 311.57	311.15 311.51	311.13	310.49 311.62 Ö	23.01. 13.11.	308.70 Ö 310.77	26.02.1996 01.01.1990
1310	Brunn an der Wild, Bl 398 433.01 0.60 1990	331785		431.67 432.14	431.73 432.17	431.98 432.03	432.20 431.95	432.16 431.81	432.14 431.63	431.97	431.57 432.25	31.12. 03.04.	429.73 Ö 432.41 Ö	05.04.1994 03.06.1996

Monats- und Jahresmittel der Grundwasserstände mit Extremwerten (Hauptwerte)

- Grundwasserstände m ü.A. -

Nr.	Messstelle		EDV-Messstellennummer		Mittel in m ü.A.							Niederster und höchster beobachteter Grundwasserstand sowie allenfalls höchster beobachteter Überflutungswasserstand			
	Messpunkt m ü.A. / m ü.G.		beeinflusst / artesisch/gespannt	Messgerät	I / VII	II / VIII	III / IX	IV / X	V / XI	VI / XII	Jahr	im Berichtsjahr		vor dem Berichtsjahr	
	Beobachtungsbeginn	unverändert seit										m ü.A.	Datum	m ü.A.	Datum
1311	Fernitz, Br 405 304.11 1990	0.20	331850		293.51 294.55	293.49 294.68	293.51 294.76	293.90 294.73	294.13 294.65	294.34 294.54	294.24	293.48 294.78	12.02. 24.09.	291.50 Ö 293.79	24.12.1995 25.05.2003
1312	Freischling, Bl 404 300.73 1990	0.75	331843		298.94 298.98	298.96 298.90	298.99 298.43	298.98 298.41	299.00 298.39	298.99 298.38	298.78	298.36 299.14	27.12. 07.08.	298.75 299.31	16.08.1993 16.08.2005
1313	Kotzendorf, Bl 445 284.02 1993	0.00	337246		282.24 282.28	282.30 282.50	282.63 282.20	282.62 282.09	282.55 282.05	282.57 282.03	282.34	282.01 282.75	25.12. 27.03.	281.78 Ö 283.26	03.10.1994 13.05.1996
1314	Mörtersdorf, Bl 444 320.85 1993	1.10	337238		316.59 316.73	316.73 316.90	317.11 316.65	317.34 316.60	317.16 316.56	317.00 316.54	316.83	316.53 317.53	31.12. 03.04.	316.55 Ö 317.89	25.08.2003 08.04.1996
1315	Mold, Bl 401 302.73 1990	1.40	331819	D	298.21 298.13	298.26 298.27	298.24 298.04	298.37 297.91	298.30 297.87	298.27 297.82	298.14	297.79 Ö 298.55	27.12. 08.08.	296.77 298.87 Ö	03.09.1995 23.08.2005
1316	St.Bernhard, Bl 399 338.11 1990	1.00	331793		333.58 335.25	333.81 335.27	335.38 334.68	336.13 334.14	335.91 333.81	335.59 333.47	334.75	333.30 336.22	31.12. 02.04.	330.62 Ö 336.18	06.12.1993 25.04.2004
	Göllersbachtal														
1317	Enzersdorf im Thale, Bl 419 264.41 1991	1.20	331991	D	259.91 260.44	259.94 260.30	260.40 260.02	261.24 259.75	261.06 259.66	260.95 259.66	260.28	259.62 Ö 261.41 Ö	10.11. 02.05.	259.02 261.56	26.09.1994 08.04.1996
1318	Mariathal, Bl 420 263.77 1991	1.00	332007		240.45 240.55	240.45 240.62	240.43 240.64	240.45 240.77	240.48 240.78	240.51 240.74	240.57	240.38 240.91	23.01. 31.12.	240.31 241.21	04.07.2005 10.11.1997
1319	Sonnberg, Bl 422 218.89 1991	1.05	337014		214.71 214.86	214.77 214.88	214.94 214.79	214.94 214.73	214.93 214.72	214.87 214.71	214.82	214.67 215.12	01.01. 27.03.	214.30 Ö 214.96	19.09.1994 07.07.1997
	Nördliches Tullner Feld														
1320	Absdorf, Br 214 183.19 1974	0.00	319228		178.38 179.12	178.52 179.01	178.58 178.79	178.76 178.65	178.91 178.54	179.04 178.49	178.73	178.31 Ö 179.17	02.01. 17.07.	177.31 Ö 179.62	23.01.1995 03.02.2003
1321	Altenwörth, Bl 186.14 1939	0.85 01.04.1979	303032		179.80 180.22 I	179.74 180.35	179.89 179.99	180.68 I 179.79	180.38 I 179.70	180.39 I 179.64	180.05 I	179.60 181.04 I	31.12. 10.04.	179.39 183.85	05.03.1984 12.08.2002
1322	Bierbaum am Kleebigl, Br 207 182.89 1974	0.60	317644		179.06 179.45	179.07 179.46	179.20 179.43	179.39 179.33	179.60 179.26	179.62 179.21	179.34	179.00 179.66 Ö	02.01. 12.06.	178.21 KÖ 181.24	06.02.1995 19.08.2002
1323	Bisamberg-Schule, Br 168.31 1958	0.00	303065		163.04 163.78	163.04 163.72	163.18 163.72	163.60 163.57	163.85 163.46	163.97 163.40	163.53	163.00 Ö 164.02 Ö	06.02. 12.06.	161.93 Ö 166.15	11.11.1992 14.06.1965
1324	Brunn im Felde, Br 458 193.39 2000	-1.50	337386		190.88 191.63	190.94 191.65	190.90 191.59	191.42 191.38	191.58 191.19	191.61 191.08	191.32	190.86 Ö 191.72	13.03. 14.08.	189.82 Ö 194.89 FÖ	16.12.2000 10.08.2002
1325	Donaudorf, Br 192.56 1966	0.15	303081 1		188.51 188.63	188.62 188.65	188.58 188.51	189.14 188.33	189.02 188.30	188.87 188.29	188.62	188.26 189.24	06.12. 05.05.	187.05 191.52	14.01.1985 14.07.1954
1326	Etsdorf, Bl 197.51 1958	0.00	303099		192.84 193.21	192.80 193.29	192.82 193.21	192.90 193.16	193.03 193.14	193.12 193.12	193.05	192.79 193.34	27.02. 14.08.	191.70 Ö 194.02	02.05.1995 12.08.2002
1327	Feuersbrunn, Bl 323 218.56 1983	0.90	327262		212.56 212.93	212.53 213.02	212.52 213.00	212.62 212.92	212.76 212.86	212.87 212.79	212.78	212.51 Ö 213.05	12.03. 27.08.	212.36 Ö 212.94	30.01.1995 16.02.2003
1328	Frauendorf/Au, Br 1974.003 183.36 1980	0.40	327031		178.37 178.43	178.30 178.68	178.54 178.39	179.01 178.29	178.69 178.16	178.77 178.19	178.49	178.11 179.70	17.11. 31.03.	177.85 182.96 FÖ 183.16 F	09.12.1994 22.03.2002 14.08.2002
1329	Goldgeben, Bl 322 208.35 1983	0.80	327254		197.97 198.19	197.97 198.18	198.05 198.18	198.09 198.16	198.12 198.15	198.16 198.13	198.11	197.96 Ö 198.19 Ö	04.02. 10.09.	197.80 KÖ 198.35 Ö	01.06.1995 09.07.1988
1330	Haindorf, Br 208.68 1969	0.00	315663 1		202.80 203.19	202.85 203.14	202.88 203.09	202.91 203.06	203.03 203.00	203.15 202.92	203.00	202.78 Ö 203.20 Ö	09.01. 17.07.	202.11 Ö 204.19	03.10.1994 31.01.1982
1331	Haitzendorf, Br 194.63 1967	0.00	315671 1		190.10 190.74	190.18 190.73	190.16 190.63	190.61 190.52	190.77 190.38	190.75 190.28	190.49	190.08 190.95	02.01. 24.04.	188.84 193.07	20.03.1995 19.08.2002
1332	Hippersdorf, Bl 190.42 1971	0.55	315689		188.39 187.88	188.43 187.95	188.80 187.86	188.80 187.72	188.33 187.80	188.46 187.94	188.20	187.69 189.15	30.10. 03.04.	187.34 189.62	01.09.2003 14.07.1997

Monats- und Jahresmittel der Grundwasserstände mit Extremwerten (Hauptwerte)

- Grundwasserstände m ü.A. -

Nr.	Messstelle Messpunkt m ü.A. m ü.G. Beobachtungsbeginn unverändert seit	EDV-Messstellennummer beeinflusst artesisch/gespannt Messgerät	Mittel in m ü.A. I II III IV V VI VII VIII IX X XI XII	Jahr	Niederster und höchster beobachteter Grundwasserstand sowie allenfalls höchster beobachteter Überflutungswasserstand im Berichtsjahr m ü.A.	Datum	vor dem Berichtsjahr m ü.A.	Datum
1333	Jettsdorf, Br 192.35 0.00 1939	303172 1	187.28 187.42 187.40 187.71 187.69 187.62 187.60 187.56 187.46 187.32 187.28 187.25	187.47	187.21 Ö 187.84 Ö	01.01. 30.04.	186.44 Ö 189.81	21.08.1994 17.08.2002
1334	Kamp, Blt 423 195.45 1.00 1991	337022	187.61 187.60 187.61 187.69 187.88 188.02 188.07 188.09 188.04 187.97 187.93 187.89	187.87	187.60 Ö 188.10	04.03. 19.08.	186.44 I 188.40 Ö	01.04.1995 20.02.2003
1335	Königsbrunn - TF, Br 184.71 1.00 1966	303180 1	180.03 180.03 180.05 180.10 180.18 180.30 180.42 180.55 180.49 180.43 180.35 180.31	180.27	180.02 Ö 180.58	12.02. 13.08.	179.18 Ö 182.84	29.01.1995 05.05.1941
1336	Kollersdorf, Bl 189.09 1.28 1939	303198 D	182.81 182.80 182.85 182.98 183.19 183.25 183.19 183.19 183.14 183.07 183.03 183.00	183.04	182.79 Ö 183.27 Ö	17.02. 19.06.	182.12 184.95	16.10.1994 04.08.1941
1337	Korneuburg, Bl 352 170.27 1.00 1984	331280	163.76 163.80 163.96 164.14 164.32 164.49 164.58 164.61 I 164.56 164.47 164.36 164.27	164.28 I	163.73 164.67	06.02. 07.08.	162.83 165.05	06.03.1995 17.03.2003
1338	Korneuburg, Bl 1943.001 168.14 0.40 1960	303214	162.31 162.51 163.86 165.15 164.50 164.34 163.24 164.17 162.90 162.48 163.04 162.40	163.41	162.12 166.80	07.02. 08.08.	161.21 I 167.74 Ö 168.74 F	11.12.1991 28.06.1965 04.07.1975
1339	Korneuburg, Bl 1943.003 168.03 0.70 1959	303230	162.85 I 162.94 I 163.32 I 164.09 I 164.23 I 164.23 163.78 163.94 163.70 163.38 163.33 163.19	163.58 I	162.84 I 164.51	03.01. 07.06.	162.15 Ö 167.36 168.16 I	02.05.1991 14.06.1965 14.06.1965
1340	Korneuburg, Bl 1944.001 167.97 0.75 1959	303248	163.05 163.06 163.71 165.68 165.05 164.97 164.17 165.52 I 164.13 163.54 163.47 163.26	164.14 I	162.94 166.97 I	14.02. 08.08.	162.90 167.22 Ö 168.67 F	10.12.1993 05.07.1965 04.07.1975
1341	Korneuburg, Bl 1944.003 169.03 1.15 1959	303222	163.10 163.07 163.26 164.40 164.27 164.37 164.05 165.30 164.20 163.89 163.82 163.69	163.95	163.05 Ö 167.88 F	14.02. 08.08.	162.42 167.89 169.08 F	15.12.1993 14.06.1965 04.07.1975
1342	Korneuburg, Bl 1945.001 169.04 0.75 1979	327502	163.95 163.82 163.81 164.29 164.58 164.68 164.71 164.73 I 164.74 164.66 164.53 164.40	164.41 I	163.77 164.75 Ö	14.03. 12.09.	163.19 168.29 I Ö 169.34 F	13.01.2004 04.08.1991 13.08.2002
1343	Korneuburg, Br 1942.001 168.59 0.15 1957	303255	163.03 163.03 163.21 163.85 164.03 164.10 163.90 163.89 163.87 163.61 163.54 163.45	163.63	162.99 164.19	07.02. 06.06.	162.22 Ö 166.51	02.05.1991 20.06.1965
1344	Langenzersdorf, Br 166.87 0.45 1958	303735 1	162.17 162.20 162.70 163.96 163.63 163.66 162.91 163.10 162.73 162.44 162.42 162.34	162.86	162.12 164.35	03.02. 07.04.	161.22 Ö 166.08	19.10.1992 21.06.1965
1345	Leobendorf, Bl 1943.005 169.30 0.50 1959	303206	163.44 163.45 163.55 163.80 164.12 164.29 164.31 164.30 164.32 164.19 164.05 163.94	163.98	163.41 164.35 Ö	07.02. 05.09.	162.73 Ö 166.56	12.03.1991 05.07.1965
1346	Leobendorf, Bl 351 171.28 1.35 1984	331272 D	163.81 163.82 163.93 164.21 164.53 164.69 164.71 164.69 164.70 164.58 164.41 164.28	164.37	163.77 Ö 164.75 Ö	07.02. 04.09.	163.03 165.18	13.09.1994 18.02.2003
1347	Leobendorf, Blt 425 168.35 1.00 1991	337048 D	163.45 163.43 163.55 164.28 164.46 164.49 164.35 164.37 164.43 164.17 164.01 163.89	164.08	163.37 164.63 Ö	26.01. 31.08.	162.92 167.35 168.43 F	11.01.1995 15.08.2002 15.08.2002
1348	Leobendorf, Br 215 168.25 0.05 1975	319236 1	164.03 164.03 164.14 164.40 164.74 164.88 164.91 164.86 164.83 164.67 164.42 164.34	164.53	164.00 164.96	07.02. 04.07.	162.98 Ö 165.49 Ö	03.09.1984 27.08.2002
1349	Mollersdorf, Br 1967.007 180.35 0.50 1980	327023	176.86 176.87 177.11 177.23 177.36 177.25 176.92 176.90 176.89 176.78 176.74 176.72	176.97	176.71 Ö 177.49	29.12. 05.05.	175.77 I 179.65 I	07.10.1983 16.08.2002
1350	Neuaigen, Bl 1965.003 178.15 0.55 1959	303339	174.70 174.74 174.83 175.22 175.29 175.20 174.92 174.88 174.81 174.66 174.51 174.52	174.86	174.49 Ö 175.40	24.11. 05.05.	173.24 Ö 177.60 FÖ 178.45 F	23.03.1984 04.07.1975 04.07.1975
1351	Neustift im Felde, Br 186.82 0.45 1972	315747	181.20 181.19 181.24 181.39 181.64 181.72 181.67 181.66 181.64 181.58 181.53 181.48	181.50	181.18 181.72 Ö	20.02. 19.06.	180.47 Ö 182.78	11.09.1994 19.08.2002
1352	Oberzögersdorf, Bl 1955.009 175.63 0.55 1959	303370	170.68 170.75 170.90 171.10 171.28 171.34 171.22 171.13 171.09 171.00 170.92 170.87	171.03	170.65 Ö 171.36	02.01. 13.06.	169.81 Ö 172.00	25.12.1978 05.07.1965
1353	Perzendorf, Bl 1960.001 174.71 0.60 1959 01.01.1985	303396	171.16 171.14 171.30 172.51 171.92 171.92 171.33 171.67 I 171.31 I 171.09 170.94 170.97	171.44 I	170.91 173.38	13.11. 04.04.	170.74 174.11 I Ö 175.51 F	30.11.1994 04.08.1991 15.08.2002
1354	Perzendorf, Blt 424 177.32 1.00 1991	337030	173.21 173.28 173.54 174.05 174.29 174.15 173.74 173.69 173.64 173.48 173.36 173.28	173.64	173.14 Ö 174.37	02.01. 08.05.	172.22 Ö 174.72 Ö	21.11.1994 27.01.2003
1355	Schlickendorf, Br 193.73 0.80 1971	315598	189.25 189.31 189.27 190.09 189.89 189.83 189.69 189.75 189.56 189.35 189.25 189.26	189.54	189.17 190.21	06.03. 10.04.	188.26 Ö 192.11	05.12.1994 19.08.2002
1356	Schmida, Bl 1955.005 172.55 0.50 1959	303446	169.72 169.75 169.93 170.30 170.46 170.36 170.16 I 170.03 I 169.92 I 169.74 169.67 169.63	169.97 I	169.62 170.52	27.12. 09.05.	168.76 Ö 172.05 Ö 173.27 F	02.10.1978 14.06.1965 15.08.2002
1357	Schmida, Bl 1957.001 173.72 1.25 1959 01.01.1985	303453 D	170.12 170.14 170.27 171.29 170.77 170.78 170.31 170.59 170.26 170.03 169.86 169.89	170.36	169.83 Ö 171.85 Ö	17.11. 04.04.	169.71 172.47 173.65 F	06.12.1994 04.08.1991 15.08.2002

Monats- und Jahresmittel der Grundwasserstände mit Extremwerten (Hauptwerte)

- Grundwasserstände m ü.A. -

Nr.	Messstelle Messpunkt m ü.A. / m ü.G. Beobachtungsbeginn / unverändert seit	EDV-Messstellennummer beeinflusst / artesisch/gespannt / Messgerät	Mittel in m ü.A. I / II / III / IV / V / VI VII / VIII / IX / X / XI / XII	Jahr	Niederster und höchster beobachteter Grundwasserstand sowie allenfalls höchster beobachteter Überflutungswasserstand im Berichtsjahr m ü.A.	Datum	vor dem Berichtsjahr m ü.A.	Datum
1358	Schmida, Bl 1957.003 174.02 0.30 1959 01.01.1985	303495	170.17 170.18 170.34 171.20 170.98 170.91 170.44 I 170.61 I 170.35 I 170.09 169.93 169.91	170.43 I	169.90 Ö 171.41	27.12. 04.04.	169.56 173.72 I Ö 174.12 F	06.12.1994 04.08.1991 15.08.2002
1359	Schmida, Bl 1958.005 176.45 0.65 1939	303487 1	171.75 171.82 171.97 172.16 172.27 172.28 172.10 172.11 172.04 171.96 171.93 171.89	172.02	171.69 172.33	02.01. 07.06.	170.94 Ö 173.70	17.12.1978 14.07.1954
1360	Schmida, Bl 1959.001 175.13 0.55 1959	303479	171.39 171.43 171.63 172.72 172.64 172.38 171.92 171.74 171.63 171.47 171.38 171.32	171.80	171.29 172.85	31.12. 03.05.	170.49 Ö 174.58 Ö 175.15 F	30.01.1979 14.06.1965 15.08.2002
1361	Seebarn, Bl 188.18 1.20 1947	303768 1	184.14 184.14 184.18 184.31 184.44 184.46 184.36 184.28 184.22 184.20 184.19 184.18	184.26	184.14 Ö 184.49 Ö	13.03. 05.06.	183.54 I Ö 186.38	20.05.1974 12.07.1954
1362	Spillern, Bl 1946.001 168.17 0.90 1959	303503	164.74 I 164.76 165.11 165.83 165.90 165.85 165.47 165.57 I 165.32 I 165.07 164.99 164.95	165.30 I	164.69 166.05 Ö	01.01. 07.06.	164.22 Ö 167.27 Ö 169.50 F	22.11.1983 26.07.1965 23.07.1981
1363	Spillern, Bl 1946.003 169.59 0.60 1959	303511	165.16 I 165.27 165.68 166.09 166.21 166.19 165.97 165.97 I 165.82 I 165.61 165.52 165.47	165.75 I	165.11 166.27	01.01. 07.06.	163.78 168.99 Ö 169.93 F	18.02.1992 14.06.1965 04.07.1975
1364	Spillern, Bl 1947.009 169.78 0.90 1958	303586	165.67 165.74 165.93 166.18 166.35 166.39 166.26 166.26 166.19 166.05 165.97 165.90	166.07	165.63 Ö 166.42	03.01. 13.06.	164.75 Ö 168.82	10.09.1984 21.06.1965
1365	Spillern, Bl 1948.001 169.35 0.50 1959	303537	166.26 I 166.30 166.58 167.43 167.06 167.05 166.51 166.61 I 166.39 I 166.04 166.00 166.10	166.53 I	165.92 167.92	13.11. 04.04.	164.85 168.85 Ö 170.70 F	05.11.1973 14.06.1965 15.08.2002
1366	Spillern, Bl 1948.003 169.92 0.70 1967	303545	166.14 I 166.17 166.30 166.57 166.74 166.72 166.54 166.47 I 166.39 I 166.24 166.17 166.15	166.38 I	166.10 166.76 Ö	01.01. 13.06.	165.23 Ö 169.22 FÖ 170.70 F	04.12.1978 04.07.1975 04.07.1975
1367	Spillern, Br 171.10 0.70 1947	303560 1	166.16 166.17 166.38 166.54 166.64 166.64 166.43 166.29 I 166.35 166.33 166.27 166.25	166.37 I	166.14 Ö 166.78	31.01. 06.06.	165.09 Ö 168.65	22.01.1979 21.06.1965
1368	Spillern, Br 1946.005 169.94 0.65 1974	317693 1	165.16 165.22 165.42 165.68 165.88 165.98 165.94 165.90 165.83 165.72 165.58 165.48	165.65	165.11 166.01	03.01. 04.07.	164.03 166.49	09.10.1984 04.02.2003
1369	St.Johann, Bl 418 188.69 0.75 1968	313460	184.91 184.97 185.00 185.22 185.20 185.11 185.01 184.98 184.75 184.84 184.88 184.86	184.98	184.71 185.33	18.09. 02.05.	184.05 Ö 187.94 F 189.19 F	05.11.1973 14.08.2002 14.08.2002
1370	Starnwörth-Eb.Stat., Bl 180.72 0.85 1962	303347	176.58 176.56 176.87 176.93 176.89 176.70 176.35 I 176.62 176.51 176.39 176.37 176.37	176.60 I	176.22 I 177.32	31.07. 01.05.	175.26 Ö 178.37	06.08.1984 15.07.1954
1371	Stetten, Br 211 191.66 -0.30 1974	317685	190.09 190.17 190.39 190.48 I 190.52 190.47 190.27 190.26 190.16 190.04 189.97 189.90	190.23 I	189.86 190.61	31.12. 07.05.	189.73 Ö 191.15	29.09.1974 07.04.1996
1372	Stockerau, Bl 235 171.73 1.40 1976	322537	167.01 167.04 167.19 167.59 167.78 167.66 167.44 167.26 167.23 167.06 166.97 166.94	167.27	166.92 167.83	31.12. 08.05.	165.62 170.32	29.08.1983 19.08.2002
1373	Stockerau, Bl 1951.003 170.25 0.55 1959	303636	166.59 166.60 166.81 167.45 167.29 167.19 166.77 166.82 166.71 166.50 166.42 166.46	166.80	166.35 167.58	20.11. 11.04.	165.31 169.70 Ö 171.30	07.12.1975 14.06.1965 15.08.2002
1374	Stockerau, Bl 1951.009 173.46 0.52 1939	303644	168.04 168.09 168.21 168.43 168.62 168.65 168.52 168.49 168.39 168.26 168.14 168.06	168.33	168.01 168.67	02.01. 13.06.	167.04 169.62	29.12.1978 28.06.1965
1375	Stockerau, Bl 1951.013 170.36 0.85 1984	327320	167.38 167.39 167.58 167.91 167.70 167.66 167.43 167.51 167.39 167.27 167.25 167.27	167.48	167.24 Ö 168.29	11.11. 01.04.	166.94 169.51 I Ö 171.46 F	06.09.2003 04.08.1991 14.08.2002
1376	Stockerau-Au 4, Br 172.47 0.35 1972	315978 1	168.26 168.31 168.56 169.26 168.90 168.91 168.42 168.56 168.29 168.16 168.12 168.09	168.49	168.09 Ö 169.85	18.12. 03.04.	167.19 Ö 172.12 F 172.61 F	05.09.1983 04.07.1975 04.07.1975
1377	Theiß, Br 193.32 0.00 1952	303693	188.43 188.41 188.53 189.09 188.97 188.89 188.75 188.76 188.67 188.50 188.45 188.43	188.66	188.40 Ö 189.21	12.02. 02.04.	187.58 Ö 192.75	28.12.1969 11.07.1954
1378	Thürnthal, Bl 220 189.69 0.15 1975	319285	183.22 183.21 183.21 183.21 183.25 183.34 183.39 183.44 183.47 183.50 183.51 183.51	183.35	183.20 Ö 183.51 Ö	24.04. 25.12.	182.82 Ö 183.97 Ö	02.10.1995 17.03.2003
1379	Trübensee-Schrankenp., Bl 177.86 0.75 1965	303727	174.73 174.81 175.14 175.37 175.32 175.20 174.80 174.98 174.86 174.67 174.60 174.56	174.92	174.54 175.56	31.12. 02.04.	173.22 Ö 176.45	19.03.1984 18.08.2002
1380	Tulln-Bildereiche, Bl 242 177.30 0.00 1977	322677	174.28 174.32 174.56 174.93 174.95 174.83 174.45 174.41 174.42 174.23 174.18 174.13	174.48	174.11 175.32	31.12. 30.03.	172.48 Ö 176.09	10.05.1984 15.08.2002
1381	Unterrohrbach, Br 179.48 0.40 1968	315697	173.98 I 174.38 I 174.65 175.53 175.66 175.56 175.32 175.20 175.00 174.67 174.46 174.12	174.88 I	173.72 175.72	01.01. 13.05.	173.11 176.48	27.08.2001 02.03.1987
1382	Unterrohrendorf, Br 193.71 0.00 1969 01.04.1976	315846	190.07 190.06 190.08 190.33 190.44 190.46 190.45 190.47 190.43 190.31 190.22 190.15	190.29	190.05 Ö 190.51 Ö	05.02. 27.08.	189.31 192.85	19.03.1995 14.08.2002

Monats- und Jahresmittel der Grundwasserstände mit Extremwerten (Hauptwerte)

- Grundwasserstände m ü.A. -

Nr.	Messstelle	EDV-Messstellennummer	Messgerät	Mittel in m ü.A.							Niederster und höchster beobachteter Grundwasserstand sowie allenfalls höchster beobachteter Überflutungswasserstand			
	Messpunkt m ü.A. / m ü.G. Beobachtungsbeginn / unverändert seit	beeinflusst / artesisch/gespannt		I / VII	II / VIII	III / IX	IV / X	V / XI	VI / XII	Jahr	im Berichtsjahr m ü.A.	im Berichtsjahr Datum	vor dem Berichtsjahr m ü.A.	vor dem Berichtsjahr Datum
1383	Unterzögersdorf, Bl 1952.011 172.51 1.05 1970	313502		169.14 169.60	169.21 169.56	169.37 169.46	169.70 169.31	169.86 169.23	169.82 169.18	169.46	169.09 169.89	01.01. 06.05.	168.18 Ö 170.63	01.10.1978 17.08.2002
1384	Unterzögersdorf, Br 1952.007 171.93 0.30 1958 01.01.1985	303800		168.01 168.17	168.02 168.29	168.22 168.03	168.98 167.87	168.62 167.78	168.52 167.77	168.19	167.75 169.18 Ö	11.11. 09.04.	167.54 171.63 F 172.23 F	18.09.1994 15.08.2002 15.08.2002
1385	Utzenlaa, Bl 182.56 0.75 1957	303818	D	177.88 178.25	177.92 178.21	178.00 178.13	178.20 178.03	178.42 177.96	178.43 177.90	178.11	177.82 Ö 178.46 Ö	02.01. 15.06.	177.06 180.69 Ö	25.06.1984 17.08.2002
1386	Utzenlaa, Bl 1969.001 179.73 1.00 1980 01.01.1985	327049 1		176.65 176.77	176.62 176.98	176.79 176.64	177.51 176.49	177.09 176.25	177.14 176.45	176.78	176.18 Ö 178.00 Ö	18.11. 02.04.	175.92 178.73 180.61 F	09.02.1990 04.08.1991 14.08.2002
1387	Weinzierl bei Krems, Bl 192.54 0.70 1971	313528 1		189.69 189.97	189.70 190.11	189.87 189.88	190.33 189.78	190.01 189.74	190.12 189.68	189.91	189.66 190.75	27.12. 03.04.	188.38 191.84 FÖ 192.32 F	29.01.1973 03.07.1975 12.08.2002
1388	Winkl, Br 182.55 0.10 1968	303826		180.11 180.62	180.09 180.60	180.18 180.55	180.42 180.45	180.72 180.37	180.75 180.32	180.43	180.09 Ö 180.79	20.02. 12.06.	179.43 Ö 182.45 FÖ 184.55 F	24.10.1994 14.08.2002 14.08.2002
1389	Zaina, Br 218 174.32 -1.70 1975	319269 1		171.93 172.38	171.99 172.24	172.21 172.16	172.74 172.02	172.23 171.96	172.75 171.93	172.21	171.81 B 172.95	22.05. 03.05.	170.99 Ö 173.31	29.01.1979 26.08.2002
1390	Zöbing am Kamp, Br I 220.41 0.30 1953	303859		215.38 216.81	215.34 216.34	216.06 215.78	217.53 215.34	217.74 215.14	217.22 215.00	216.14	214.95 217.88	31.12. 15.05.	214.11 Ö 219.10	06.12.1993 20.11.1950
	KEG Schöpfl Ost													
1391	Klausen-Leopoldsdorf, Bl 365 370.32 0.75 1988	331504		367.83 367.72	367.88 367.86	368.01 367.68	367.87 367.68	367.83 367.68	367.90 367.67	367.80	367.67 Ö 368.28 Ö	25.12. 05.06.	367.64 369.57	25.08.2003 07.07.1997
	KEG Nördlicher Kamp													
1392	Eschabruck, Bl 465 630.13 0.40 2005	337451	D	625.92 626.25	625.97 626.53	626.37 626.13	626.71 625.83	626.26 625.67	626.40 625.59	626.14	625.56 627.01 Ö	29.12. 02.04.	625.78 Ö 626.97 Ö	07.02.2005 24.08.2005
1393	Kleinschönau, Bl 466 629.67 0.20 2005	337469	D	624.45 624.87	624.54 625.25	624.97 624.46	625.37 624.18	624.76 624.00	625.03 623.92	624.65	624.37 Ö 626.44 Ö	04.01. 01.04.	624.04 Ö 626.19 Ö	04.02.2005 23.08.2005
	DONAUGEBIET ZWISCHEN ENNS UND MARCH - MARCHGEBIET													
	Marchfeld													
1394	Baumgarten a.d.M., Blt 396 142.32 1.20 1989	331769		139.73 139.74	139.80 140.04	140.03 139.91	140.94 139.69	140.64 139.66	140.21 139.66	140.00	139.60 141.09	04.11. 22.04.	138.94 L 141.02	12.10.1992 27.04.1996
1395	Baumgarten a.d.M., Br 143.73 0.20 1949	304535 1		140.53 140.70	140.61 140.71	140.78 140.69	141.16 140.55	141.29 140.50	141.08 140.49	140.76	140.38 141.43	01.01. 06.05.	139.82 Ö 141.68	07.11.1992 21.06.1965
1396	Baumgarten a.d.M.-Forsth., Br 143.74 0.20 1957	304543 1		139.90 140.42	139.97 140.70	140.74 140.46	142.17 140.12	141.38 140.02	140.87 139.98	140.56	139.83 142.71	01.01. 08.04.	139.23 Ö 143.54 F 143.89 F	17.10.1992 14.08.2002 14.08.2002
1397	Bockfließ, Br 168.88 0.10 1951	304550		157.52 157.93	157.53 158.06	157.56 158.14	157.64 158.22	157.73 158.24	157.81 158.24	157.89	157.52 Ö 158.25	15.01. 12.11.	156.21 Ö 160.43	27.08.1995 29.07.1951
1398	Breitensee, Bl 148.86 0.75 1963	304568		142.41 142.34	142.42 142.40	142.60 142.43	142.66 142.39	142.75 142.40	142.73 142.42	142.49	142.14 142.88	31.07. 06.06.	141.40 Ö 143.71	31.08.1992 07.06.1965
1399	Breitensee, Bl 356 172.73 0.90 1984	331355		162.52 162.85	162.47 162.93	162.51 162.98	162.59 162.93	162.71 162.91	162.82 162.86	162.76	162.44 163.00	06.02. 04.09.	161.74 Ö 163.59 Ö	21.04.1997 17.06.1996
1400	Breitensee, Bl 357 172.72 0.90 1984	331363		159.49 158.54	159.47 159.25	159.59 159.49	159.74 159.86	159.62 160.02	158.88 160.00	159.49	157.63 160.04 Ö	19.06. 04.12.	153.04 160.74	24.08.1992 06.05.1996
1401	Breitstetten, Br 149.66 0.60 1964	304576		145.20 145.51	145.27 145.40	145.40 145.40	145.51 145.38	145.63 145.39	145.70 145.39	145.43	145.18 145.74	01.01. 10.06.	144.28 Ö 147.54 Ö	21.08.1993 24.01.1967
1402	Deutsch Wagram, Bl 160.88 2.21 1939	304584	D	154.29 154.62	154.39 154.63	154.55 154.69	154.67 154.73	154.74 154.69	154.79 154.68	154.62	154.25 Ö 154.82 Ö	05.01. 12.10.	152.77 156.74	10.09.1984 31.03.1952
1403	Dörfles, Bl 151.64 1.00 1941	304592 1		149.51 149.17	149.51 149.17	149.63 149.07	149.65 149.02	149.68 149.17	149.59 149.25	149.37	148.93 149.84	16.10. 05.06.	148.57 150.55	15.08.1994 23.03.1947

Monats- und Jahresmittel der Grundwasserstände mit Extremwerten (Hauptwerte)

- Grundwasserstände m ü.A. -

Nr.	Messstelle		EDV-Messstellennummer		Mittel in m ü.A.							Niederster und höchster beobachteter Grundwasserstand sowie allenfalls höchster beobachteter Überflutungswasserstand			
	Messpunkt m ü.A. / Beobachtungsbeginn	Messpunkt m ü.G. / unverändert seit	beeinflusst / artesisch/gespannt	Messgerät	I / VII	II / VIII	III / IX	IV / X	V / XI	VI / XII	Jahr	im Berichtsjahr m ü.A.	im Berichtsjahr Datum	vor dem Berichtsjahr m ü.A.	vor dem Berichtsjahr Datum
1404	Eckartsau, Bl		304600		142.41	142.46	142.63	142.93	143.13	143.11		142.37	17.12.	141.84 Ö	25.10.1992
	147.33	1.10			142.87	142.72	142.79	142.65	142.54	142.43	142.72	143.16	11.06.	144.92	06.06.1965
	1939														
1405	Eckartsau, Bl 1892.3		356147					144.24	143.17			140.82	31.12.	140.56	30.12.2003
	145.97	0.95			142.17	142.53	142.01	141.27	141.16	140.97		145.02 FÖ	13.04.	144.19	02.06.1999
	1982														
1406	Eckartsau, Bl 1894.023		356154	D	141.93	141.88	142.19	144.06	143.33	143.36		141.62	04.12.	141.57 Ö	13.01.2004
	148.10	2.15			142.90	143.68	142.94	142.48	142.20	142.09	142.76	145.95	23.03.	145.95 Ö	26.03.2002
	1984													146.25 F	18.08.2002
1407	Eckartsau, Bl 1894.5		331058	D	141.62	141.63	142.50	144.32	143.71	143.81		141.41	04.12.	141.28 Ö	08.01.2004
	147.88	1.85			142.86	143.46	142.73	142.07	141.96	141.75	142.70	146.03 Ö	09.08.	146.03 Ö	22.03.2002
	1983											146.23 F	09.08.	147.78 F	14.08.2002
1408	Eckartsau, Bl 1895.3		356170	D	142.33	142.37		142.88	143.08	143.06		141.99	02.10.	142.00 Ö	13.10.2003
	146.75	0.80			142.80	142.70	142.76	142.58	142.46	142.38	142.67	143.21	20.02.	143.31 Ö	03.02.2003
	1991														
1409	Eckartsau, Bl 1897.3		356188	S	142.61	142.68	143.22	145.40	144.52	144.48		142.56 Ö	09.02.	142.32	30.12.2003
	147.02	0.95			143.68	145.23	143.68	143.06	142.93	142.76	143.69	146.07 FÖ	17.08.	144.92	02.06.1999
	1982														
1410	Eibesbrunn, Bl		304618		165.22	165.25	165.30	165.30	165.30	165.29		165.19 Ö	23.07.	164.95 Ö	28.05.1995
	172.85	0.45			165.22	165.28	165.29	165.27	165.28	165.25	165.27	165.33	26.03.	166.22 Ö	29.11.1970
	1962														
1411	Engelhartstetten, Bl		304972		139.62	139.57	139.66	139.77	139.72	139.62		139.33	31.07.	138.79 Ö	01.10.1990
	144.95	1.55			139.41	139.47	139.46	139.46	139.52	139.50	139.57	139.85	10.04.	141.58	21.06.1965
	1939														
1412	Engelhartstetten, Br		304626		140.56	140.51	140.64 I	140.75	140.77	140.65		140.32	31.07.	139.63	22.02.1991
	143.14	0.00			140.40	140.43	140.46	140.45	140.47	140.40	140.54 I	140.91	02.05.	141.77	21.06.1965
	1939		1												
1413	Franzensdorf, Br		304667		146.48	146.52	146.62	146.71	146.81	146.89		146.47	01.01.	145.33 Ö	23.08.1993
	151.30	0.30			146.72	146.61	146.65	146.65	146.68	146.69	146.67	146.92	12.06.	148.93 Ö	28.03.1967
	1963														
1414	Fuchsenbigl, Br		304675		143.68	143.77	143.93	144.03	144.14	144.16		143.64 Ö	02.01.	142.86 Ö	23.08.1993
	147.73	0.15			143.93	143.81	143.82	143.79	143.79	143.79	143.89	144.20	12.06.	145.86	14.04.1941
	1939														
1415	Gänserndorf, Bl		304683	D	150.70	150.65	150.75	150.77	150.82	150.87		150.33	22.09.	149.86	12.09.1994
	153.56	0.95			150.61	150.56	150.50	150.44	150.45	150.49	150.63	150.89 Ö	24.06.	152.61	25.07.1966
	1939													152.53 F	25.07.1966
1416	Gänserndorf, Br 204		317289	D	146.76	146.86	146.98	147.17	147.30	147.34		146.63	26.08.	145.41	01.06.1993
	156.95	0.80			147.03	147.02	147.06	147.04	147.04	147.04	147.05	147.65	22.05.	147.88	28.05.1996
	1973		1												
1417	Gerasdorf, Bl		304691		154.81	154.86	154.91	154.97	155.02	155.09		154.78 Ö	03.01.	153.37 Ö	21.09.1984
	162.78	0.80			155.02	155.01	155.06	155.08	155.08	155.07	155.00	155.10 Ö	19.06.	156.50 Ö	27.03.1967
	1954														
1418	Glinzendorf, Br		304709		146.65	146.73	146.85	146.93	147.03	147.08		146.63	01.01.	145.56 Ö	07.09.1992
	151.46	0.25			146.87	146.80	146.84	146.88	146.89	146.91	146.87	147.11	05.06.	149.44	18.06.1951
	1949														
1419	Groissenbrunn, Br		303016		140.77	140.81	141.13	141.22	141.28	141.22		140.54 I	31.07.	139.75	13.09.1992
	145.01	0.45			140.73	140.69	140.72	140.60	140.57	140.62	140.86	141.35	05.06.	141.78	08.04.1996
	1971														
1420	Groß-Engersdorf, Br 306		327080		156.28	156.34	156.46	156.69	156.98	157.13		156.26 Ö	01.01.	154.72 Ö	13.08.1995
	162.67	0.25			157.18	157.25	157.31	157.29	157.30	157.27	156.96	157.31 Ö	26.11.	156.43	25.05.2003
	1981		1												
1421	Groß-Enzersdorf, Br		304733		149.71	149.67	149.80	150.50	150.23	150.42		149.63	31.12.	148.62 Ö	23.11.1992
	155.27	0.15			150.38	150.74	150.26	149.97	149.86	149.68	150.10	151.09	02.04.	152.77	05.08.1991
	1963														
1422	Hagenbrunn, Bl		304741		190.96	191.31	191.54	191.77	191.86	191.76		190.34	31.12.	189.40	01.01.1996
	197.20	1.35			191.60	191.21	190.83	190.63	190.50	190.38	191.20	191.95	03.05.	193.42	04.07.1965
	1954														
1423	Hagenbrunn, Br 243		322685		174.34	174.35	174.39	174.50	174.63	174.73		174.31	05.02.	169.25 B	17.07.1994
	183.10	0.20			174.76	174.88	175.11	175.07	174.99	174.92	174.73	175.15 Ö	01.10.	174.78 Ö	08.08.2004
	1978		1												
1424	Hainburg a.d.D., Bl 1884.5		327486	D	138.22	138.18	138.92			139.83		137.78	02.10.	137.77 Ö	24.10.1992
	143.33	1.60			138.92	139.56	138.87	138.45	138.27	138.26	139.11	141.73	04.04.	141.73 Ö	09.08.1985
	1982											142.34 F	31.03.	143.53 I	05.08.1991
1425	Haringsee, Br 270		326678		143.16	143.23	143.42	143.49	143.58	143.54		143.11	01.01.	142.36 KÖ	09.09.1992
	146.02	0.30			143.33 I	143.20	143.24	143.22	143.22	143.22	143.32 I	143.62	14.06.	144.14 Ö	10.04.1996
	1979														
1426	Kapellerfeld, Bl 447		337295		154.73	154.85	154.92	154.95	155.10	155.23		154.70 Ö	09.01.	153.49 KÖ	07.09.1995
	166.12	0.50			155.18	155.16	155.24	155.23	155.21	155.17	155.08	155.26	18.09.	155.37 Ö	14.04.2003
	1995														
1427	Königsbrunn - MF, Br		304782		181.48	182.69	182.92	183.23	183.14	182.80		181.34	01.01.	180.17	20.11.1984
	185.65	0.25			182.42	182.52	182.65	182.50	182.26	182.14	182.56	183.32	02.05.	184.26	07.06.1965
	1961		1												
1428	Kopfstetten, Br		304790	D	142.68	142.75	142.89	142.97	143.10	143.06		142.34	15.08.	141.90	21.09.1992
	145.29	0.00			142.78	142.69	142.75	142.69	142.68	142.68	142.81	143.14 Ö	07.06.	144.48	10.03.1941
	1939		1												

Monats- und Jahresmittel der Grundwasserstände mit Extremwerten (Hauptwerte)

- Grundwasserstände m ü.A. -

Nr.	Messstelle Messpunkt m ü.A. / m ü.G. Beobachtungsbeginn / unverändert seit	EDV-Messstellennummer beeinflusst / artesisch/gespannt	Messgerät	Mittel in m ü.A. I / VII	II / VIII	III / IX	IV / X	V / XI	VI / XII	Jahr	Niederster und höchster beobachteter Grundwasserstand sowie allenfalls höchster beobachteter Überflutungswasserstand im Berichtsjahr m ü.A.	Datum	vor dem Berichtsjahr m ü.A.	Datum
1429	Langenzersdorf, Bl 2157 163.65 0.35 1974	319681	D	158.98 159.34	159.05 159.34	159.09 159.37	159.16 159.24	159.28 159.14	159.38 159.07	159.20	158.95 Ö 159.41 Ö	03.01. 06.09.	158.51 160.64	21.03.1991 25.08.1975
1430	Langenzersdorf, Blt 397 165.42 1.05 1989	331777		158.47 158.82	158.48 158.91	158.51 158.85	158.65 158.68	158.73 158.56	158.81 158.48	158.66	158.43 158.97	03.02. 25.08.	157.95 L 159.12	15.05.1991 19.05.1996
1431	Langenzersdorf, Br 2112 163.13 0.00 1970	313221		158.38 158.60	158.39 158.65 I	158.43 158.69	158.49 158.57	158.58 158.50	158.64 158.44	158.53 I	158.35 158.72 I	07.02. 29.08.	157.97 159.14	04.12.1978 13.10.1970
1432	Langenzersdorf-Bhf., Bl 168.31 0.90 1958	303263		160.87 161.23	160.90 161.22	160.97 161.16	161.27 161.02	161.46 160.96	161.47 160.95	161.12	160.86 Ö 161.53	03.02. 09.06.	160.21 I Ö 163.68	25.12.1983 28.06.1965
1433	Langenzersdorf-Bhf., Br 263 169.29 0.60 1979	326603		161.64 162.18	161.68 162.33	162.00 162.13	162.90 161.95	162.69 161.90	162.70 161.87	162.17	161.62 163.18	03.02. 07.04.	160.87 164.19	28.01.1985 19.08.2002
1434	Langenzersdorf-Praunstr., Br 165.68 0.80 1968	313445		159.59 159.98	159.65 160.05	159.89 159.85	160.42 159.73	160.42 159.73	160.36 159.69	159.95	159.59 Ö 160.53	27.01. 31.03.	159.53 164.00	28.11.1983 06.07.1975
1435	Langenzersdorf-Wr.str., Br 165.35 0.50 1958	303313 1		160.38 160.71	160.40 160.68	160.45 160.66	160.65 160.49	160.82 160.44	160.85 160.40	160.58	160.35 160.89 Ö	06.02. 12.06.	159.84 Ö 162.55	02.01.1984 05.07.1965
1436	Lassee, Bl 345 146.99 0.90 1984	331223	D	143.17 143.29	143.24 143.20	143.43 143.24	143.49 143.22	143.56 143.23	143.54 143.23	143.32	142.96 143.69	24.09. 27.02.	142.34 144.06	14.09.1992 20.05.1996
1437	Leopoldsdorf i. Mf., Bl 346 148.91 0.90 1984	331231		145.31 145.59	145.38 145.49	145.53 145.49	145.64 145.49	145.74 145.50	145.78 145.51	145.54	145.29 Ö 145.83	03.01. 13.06.	144.38 Ö 146.35 Ö	24.08.1993 28.05.1996
1438	Leopoldsdorf i. Mf.-Zf., Br 151.91 -0.70 1939	304824 1		146.16 146.46	146.25 146.33	146.39 146.37	146.49 146.31	146.59 146.30	146.65 146.32	146.38	146.11 Ö 146.70 Ö	10.01. 18.06.	144.75 BÖ 148.52	25.12.1984 06.03.1967
1439	Leopoldsdorf i.Mf., Blt 394 151.01 1.10 1989	331744		145.84 146.13	145.91 146.01	146.05 146.02	146.15 146.03	146.25 146.04	146.30 146.05	146.07	145.82 Ö 146.34	03.01. 13.06.	144.91 L 146.86 Ö	16.09.1992 07.06.1996
1440	Loimersdorf, Bl 347 144.10 1.00 1984	331215		141.31 141.19	141.32 141.18	141.48 141.24	141.54 141.18	141.61 141.20	141.49 141.17	141.33	141.04 141.70	31.07. 02.05.	140.50 Ö 142.02	31.08.1992 09.04.1996
1441	Loimersdorf, Br 144.64 0.25 1966	304832		141.60 141.50	141.59 141.52	141.71 141.56	141.72 141.59	141.76 141.65	141.68 141.55	141.62	141.43 141.82	31.07. 02.05.	140.82 143.04	14.09.1992 22.07.1959
1442	Mannsdorf, Bl 151.05 0.90 1952	304840		146.00 146.55	146.03 146.36	146.16 146.35	146.38 146.23	146.67 146.17	146.77 146.14	146.32	145.98 146.80	06.02. 06.06.	145.24 Ö 148.08	05.10.1992 23.01.1967
1443	Mannsdorf, Bl 1906.001 151.29 0.90 1979	326694		145.89 I 147.07	145.92 I 147.38 I	146.67 146.82	148.39 I 146.49	147.81 146.20	147.95 I 146.11	146.89 I	145.86 148.92 I	02.02. 06.04.	145.63 150.39 FÖ 152.79 F	30.12.1986 21.06.1979 14.08.2002
1444	Mannsdorf, Bl 1906.003 150.75 0.65 1979	326686		146.08 147.24	146.08 147.56	146.83 147.00	148.48 146.51	148.04 146.37	148.18 146.23	147.05	145.98 148.93	16.02. 06.04.	145.83 149.41	08.01.2004 23.07.1997
1445	Marchegg, Bl 201 143.00 0.70 1959	304881		139.09 139.24	139.05 139.27	139.42 139.13	140.05 138.80	139.92 138.87	139.75 138.89	139.29	138.67 140.15	07.08. 10.04.	138.21 Ö 141.06	05.10.1992 28.06.1965
1446	Marchegg, Bl 260 142.92 0.95 1979	326520		138.83 139.24	138.82 139.56	139.66 138.94	141.36 138.47	140.51 138.73	140.10 138.63	139.40	138.37 141.97 F 142.20 F	30.10. 03.04. 03.04.	137.81 141.86	06.10.2003 28.07.1997
1447	Marchegg, Br 145.60 0.60 1965	305110 1		139.99 140.18	140.12 140.13	140.50 140.18	140.94 139.95	140.85 139.92	140.63 139.97	140.28	139.90 Ö 141.03	20.11. 08.05.	138.93 141.84	12.10.1964 17.03.1941
1448	Marchegg-Eisenbahnstation, Br 145.65 0.20 1954	304915 1		139.46 139.98	139.53 139.80	139.75 139.82	140.44 139.69	140.44 139.57	140.38 139.50	139.86	139.37 140.57	01.01. 10.04.	138.58 KÖ 141.34 Ö	14.11.1990 20.03.1967
1449	Marchegg-Heimatland, Br 147.12 0.60 1955	304923 1		139.53 139.29	139.59 139.58	139.82 139.79	141.07 139.56	140.36 139.51	140.14 139.43	139.80	138.89 141.82	31.07. 05.04.	137.53 142.25	27.08.1990 20.06.1965
1450	Markgrafneusiedl, Bl 155.09 1.25 1949	304931 1	D	147.17 147.35	147.25 147.27	147.33 147.30	147.33 147.40	147.44 147.34	147.54 147.42	147.35	147.13 Ö 147.65 Ö	05.08. 19.06.	146.08 150.06	14.09.1992 18.06.1951
1451	Markthof - Schloßhof, Br 153.66 0.40 1949	305128		151.33 151.20	151.29 151.28	151.44 151.20	151.45 151.13	151.56 151.11	151.47 151.15	151.30	151.07 151.77	20.11. 29.05.	150.52 Ö 152.17	29.12.2003 26.02.1940
1452	Markthof, Bl 1880.1 142.23 1.20 1982	327494		138.74	140.27	138.57	137.76	139.47 137.37	140.47 137.22		137.15 141.03 FÖ	31.12. 24.08.	136.44 141.03 Ö 142.93 I	23.10.1992 08.08.1985 05.08.1991
1453	Markthof, Bl 1881.5 140.98 0.10 1985	356097		138.20	138.60	138.26	137.93	137.86	137.81		137.77 140.88 FÖ	31.12. 06.04.	137.48 Ö 139.17	04.09.2003 02.06.1999

Monats- und Jahresmittel der Grundwasserstände mit Extremwerten (Hauptwerte)

- Grundwasserstände m ü.A. -

Nr.	Messstelle	Messpunkt m ü.A. / m ü.G.	Beobachtungsbeginn / unverändert seit	EDV-Messstellennummer	beeinflusst	artesisch/gespannt	Messgerät	Mittel in m ü.A. I / VII	II / VIII	III / IX	IV / X	V / XI	VI / XII	Jahr	Niederster und höchster beobachteter Grundwasserstand sowie allenfalls höchster beobachteter Überflutungswasserstand: im Berichtsjahr m ü.A.	im Berichtsjahr Datum	vor dem Berichtsjahr m ü.A.	vor dem Berichtsjahr Datum
1454	Markthof, Bl. 1884.1	142.69	0.50	331207						139.28	140.20	139.70	139.69		138.77	31.12.	138.13	27.09.1990
		1983						139.08	139.59	139.16	138.87	138.84	138.80		140.75	06.04.	140.82	31.03.1988
1455	Markthof, Br	141.23	0.20	304949				137.76	137.72	138.10	139.83	138.93	138.75		137.54	31.12.	137.07 Ö	05.10.1992
		1939		1				137.87	138.17	137.84	137.62	137.61	137.57	138.15	140.26	07.04.	141.03	14.06.1965
																	140.73 I	14.06.1965
1456	Oberhausen, Blt 393	153.23	0.95	331736				147.93	147.95	148.02	148.14	148.30	148.38		147.91 Ö	01.01.	147.18 L	18.08.1993
		1989						148.26	148.18	148.20	148.14	148.12 I	148.07 I	148.14 I	148.39 Ö	18.06.	148.79 L	10.07.1996
1457	Obersiebenbrunn, Br	149.90	0.35	301309				146.37	146.49	146.63	146.74	146.85	146.87		146.33 Ö	03.01.	145.35 Ö	28.08.1992
		1971		1				146.65	146.55	146.58	146.58	146.60	146.60	146.63	146.93	06.06.	147.64 Ö	08.06.1972
1458	Oberweiden, Br 237	162.74	0.75	322552	D			143.85	143.88	143.93	143.98	144.01	144.05		143.82 Ö	10.01.	142.82	22.12.1986
		1977		1				143.98	143.97	144.03	144.00	144.03	144.04	143.98	144.10	14.06.	144.34	21.02.2001
1459	Ollersdorf, Bl	161.51	0.85	305003	D			157.00	157.05	157.17	157.30	157.29	157.34		156.87 Ö	02.01.	156.66	03.10.1994
		1962		1				157.15	157.10	157.04	156.97	156.96	156.93	157.11	157.38 Ö	12.06.	158.56	13.06.1965
1460	Orth a. d. D., Bl 1900.003	147.51	0.80	326710				143.92 I	143.94 I	144.39	145.47	145.36	145.32		143.85 I	16.02.	143.69	16.10.1992
		1979						144.83	145.08	144.71	144.33	144.21	144.12	144.64 I	145.67	06.04.	146.38 I	08.08.1991
1461	Orth a. d. D., Bl 1902.001	150.73	0.75	305011				145.07	145.08	145.21	145.65	145.89	145.95		145.05	02.01.	144.41 Ö	05.10.1992
		1958						145.69	145.49	145.46	145.32	145.23	145.20	145.44	146.00	12.06.	147.45	07.06.1965
1462	Orth a.d.D., Bl 1902.5	150.08	1.80	331041	D			144.55	144.61	145.55	147.25	146.58	146.72		144.29	08.01.	144.28 Ö	08.01.2004
		1983						145.52	146.04	145.27	144.75	144.83	144.63	145.53	148.28 Ö	09.08.	148.28 Ö	22.03.2002
															149.28 F	30.03.	149.87 F	22.03.2002
1463	Orth, Bl 1903.1	149.97	0.60	356030	S			145.19	145.26	146.25	148.29	146.83			145.12	18.01.	144.94	30.12.2003
		1981						145.99	146.11	145.78	145.45	145.40	145.31	146.00	149.37 FÖ	13.04.	147.20	14.11.2002
1464	Parbasdorf, Bl	156.16	0.90	305029				151.34	151.42	151.52	151.58	151.70	151.81		151.33 Ö	06.02.	149.72	10.09.1984
		1949						151.70	151.62	151.68	151.85	151.74	151.73	151.64	151.92	16.10.	153.71 Ö	10.04.1967
1465	Petronell, Bl 1889.7	146.00	2.05	331066	D			139.86	139.87	140.63	141.57	141.00	141.09		139.23	02.10.	139.19 Ö	04.10.2003
		1983						140.46	140.86	140.38	140.05	139.99	139.90	140.47	143.95 Ö	09.08.	143.95 Ö	09.08.1985
															144.32 F	09.08.	145.91 F	15.08.2002
1466	Pframa, Bl	147.82	0.75	315721				143.24	143.32	143.50	143.60	143.74	143.70		143.18	01.01.	142.45	23.08.1993
		1969						143.43	143.33	143.38	143.33	143.31	143.30	143.43	143.77	09.06.	144.62	30.03.1970
1467	Pillichsdorf, Bl 452	169.92	0.90	337337				165.59	165.67	165.81	165.86	165.84	165.82		165.50	26.07.	165.17	17.09.2003
		1996						165.62	165.68	165.62	165.55	165.55	165.55	165.68	166.02	29.03.	166.06	22.02.1999
1468	Pillichsdorf, Br 329	164.62	0.35	327346	D			155.67	155.90	156.01	156.08	156.35	156.60		155.55	01.01.	153.82	29.12.1984
		1983		1				156.68	156.63	156.66	156.62	156.55	156.49	156.35	156.70	12.07.	156.19	18.05.2003
1469	Probstdorf, Br	152.98	0.20	305052				147.03	147.06	147.13	147.23	147.37	147.47		147.02 Ö	01.01.	146.11 Ö	22.08.1993
		1939						147.32	147.18	147.25	147.20	147.20	147.19	147.22	147.51	11.06.	149.26	23.01.1967
1470	Prottes, Bl	163.06	1.05	305060				153.12	153.14	153.14	153.14	153.12	153.09		153.07	22.05.	152.66 Ö	30.10.1995
		1969						153.13	153.22 I	153.29	153.30	153.37	153.33	153.20 I	153.39	06.11.	155.23 Ö	10.08.1970
1471	Reyersdorf, Br	165.98	0.30	305094				154.71	154.75	154.80	154.95	154.98	155.05		154.70	01.01.	154.13	11.09.1994
		1939	01.01.1979	1				154.86	154.78	154.76	154.72	154.71	154.72	154.82	155.13	05.06.	155.38	15.08.1982
1472	Rutzendorf, Br	153.93	0.40	305102				147.13	147.27	147.20	146.91	146.83	146.86		146.79	02.06.	145.59 Ö	22.08.1993
		1936						146.97	146.85	146.92	147.06	147.19	147.30	147.04	147.35	03.03.	149.98	12.05.1941
1473	Schönau a. d. Donau, Br	151.02	0.30	305136				146.95	146.96	147.49	148.89	148.57	148.61		146.87	12.02.	146.71	11.01.2004
		1949		1				147.81	147.90	147.57	147.25	147.17	147.10	147.69	149.31 Ö	04.06.	150.72	15.06.1965
																	151.02 I	15.06.1965
1474	Schönfeld, Bl 224	155.77	1.30	319327				144.11	144.14	144.20	144.28	144.36	144.43		144.10 Ö	30.01.	143.38 Ö	16.08.1993
		1976						144.43	144.48	144.54	144.62	144.57	144.54	144.39	144.64 Ö	30.10.	145.08	15.07.1996
1475	Schönkirchen, Bl 4A (OMV 370)	165.10	0.90	315580				155.15	155.20	155.28	155.31	155.34	155.38		155.15 Ö	23.01.	154.15 I	28.12.1992
		1971		1				155.34	155.37	155.43	155.44	155.48	155.49	155.35	155.49 Ö	27.12.	156.32 I	01.08.1971
1476	Schönkirchen, Br	159.70	0.20	305151				152.54	152.58	152.66	152.72	152.77	152.77		152.42 Ö	04.12.	152.14 Ö	26.09.1994
		1959						152.63	152.55	152.50	152.46	152.43	152.43	152.59	152.80	05.06.	153.40	30.03.1970
1477	Schönkirchen, Br 373	165.42	0.10	315739				154.77	154.79	154.82	154.89	154.99	155.03		154.77 Ö	04.02.	153.91 K	30.08.1993
		1969						155.01	155.00	155.03	155.05	155.09	155.08	154.96	155.10	31.12.	156.51	15.06.1970
1478	Seyring, Br	167.80	0.60	317230				164.45	164.64	164.94	165.21	165.34	165.35		164.28	02.01.	162.75 Ö	28.01.1985
		1970		1				165.00	165.13	165.22	165.04	164.95	164.87	165.01	165.47	07.06.	166.21	05.04.1971

Monats- und Jahresmittel der Grundwasserstände mit Extremwerten (Hauptwerte)

- Grundwasserstände m ü.A. -

Nr.	Messstelle	Messpunkt m ü.A. / m ü.G.	Beobachtungsbeginn / unverändert seit	EDV-Messstellennummer	beeinflusst	artesisch/gespannt	Messgerät	I / VII	II / VIII	III / IX	IV / X	V / XI	VI / XII	Jahr	Niederster und höchster beobachteter Grundwasserstand sowie allenfalls höchster beobachteter Überflutungswasserstand: im Berichtsjahr m ü.A.	im Berichtsjahr Datum	vor dem Berichtsjahr m ü.A.	vor dem Berichtsjahr Datum
1479	Stopfenreuth, Bl 123	143.24	1958	305193				139.18 I 139.49	139.24 139.83	139.72 139.50	140.62 139.21	140.27 139.12	140.18 139.09	139.62 I	139.04 141.06	31.12. 06.04.	138.59 Ö 142.17	19.10.1992 20.06.1965
1480	Stopfenreuth, Bl 1887.005	144.86	2000	337402	D			140.12 141.19	140.26 141.42	140.97 140.98	142.10 140.59	141.83 140.61	141.93 140.34	141.03	139.85 143.03 Ö	29.12. 09.08.	139.74 143.16 145.86 F	05.01.2004 24.03.2002 14.08.2002
1481	Stopfenreuth, Blt 395	144.56	1989	331751				140.08 140.40	140.06 140.49	140.34 140.30	141.25 140.04	141.11 139.98	140.99 139.95	140.42	139.92 141.39	31.12. 04.05.	139.59 L 142.11	12.10.1992 21.08.2002
1482	Strasserfeld-Hegerhaus, Br	163.58	1955	305219 1				155.26 155.76	155.26 155.78	155.32 155.80	155.40 155.79	155.51 155.78	155.67 155.77	155.59	155.25 Ö 155.81	23.01. 25.09.	154.33 Ö 157.64	25.03.1985 09.08.1965
1483	Straudorf, Br	148.46	1971	304956				143.81 144.08	143.88 143.94	144.03 143.97	144.14 143.93	144.26 143.94	144.30 143.91	144.02	143.76 Ö 144.34 Ö	02.01. 19.06.	142.95 Ö 144.84 Ö	23.08.1993 22.04.1996
1484	Stripfing, Br 208	152.28	1974	317651 1				145.58 145.91	145.61 145.88	145.67 145.88	145.78 145.83	145.85 145.80	145.93 145.76	145.79	145.54 Ö 145.94 Ö	01.01. 02.07.	144.75 146.27 Ö	03.09.1984 19.07.1999
1485	Süssenbrunn, Br 22-29	160.42	1965	305250 1				154.00 154.19	154.04 154.19	154.07 154.21	154.12 154.22	154.23 154.23	154.25 154.25	154.17	153.98 154.27	01.01. 29.05.	152.47 Ö 155.98	01.04.1996 22.07.1951
1486	Tallesbrunn, Br	154.33	1964	305268 1				149.20 149.33	149.22 149.27	149.28 149.27	149.35 149.22	149.37 149.22	149.39 149.23	149.28	149.18 Ö 149.41	01.01. 11.06.	148.93 Ö 150.86	23.10.1994 20.11.1950
1487	Untersiebenbrunn, Bl	149.38	1957	305276 1				145.70 145.95	145.77 145.85	145.96 145.85	146.05 145.81	146.14 145.83	146.20 145.84	145.91	145.66 Ö 146.24	02.01. 12.06.	144.69 Ö 148.21	30.08.1993 28.06.1965
1488	Wagram an der Donau, Bl	149.32	1939	305284				143.39 143.77	143.49 143.62	143.70 143.66	143.91 143.62	144.02 143.60	144.02 143.56	143.70	143.36 144.07 Ö	06.02. 12.06.	142.67 Ö 145.31	07.09.1992 02.01.1967
1489	Weikendorf, Bl	149.57	1949	305292				146.51 146.51	146.51 146.37	146.63 146.25	146.76 146.17	146.74 146.19	146.80 146.25	146.48	146.16 Ö 146.88	30.10. 05.06.	145.72 147.63	24.10.1994 20.07.1959
1490	Weikendorf-Remise, Bl	153.91	1955	305300				146.40 146.79	146.41 146.74	146.48 146.72	146.58 146.70	146.68 146.69	146.77 146.68	146.64	146.39 146.80 Ö	10.01. 11.07.	145.56 Ö 149.52	25.10.1993 18.04.1967
1491	Wien 21, Bl 21-20	163.97	1978	319772				156.66 157.01	156.71 157.07	156.77 157.15	156.83 157.09	156.89 157.01	156.98 156.93	156.93	156.62 157.16 Ö	01.01. 12.09.	155.87 157.29	25.01.1979 05.08.1997
1492	Wien 21, Bl 21-71	163.00	1979	341016	S			156.99 157.37	157.05 157.47	157.10 157.52	157.21 157.39	157.29 157.29	157.36 157.22	157.27	156.92 Ö 157.56 Ö	03.01. 07.09.	156.20 157.64	08.05.1991 07.08.1997
1493	Wien 21, Bl 21-72	164.81	1979	341032				156.76 157.11	156.79 157.15	156.85 157.24	156.92 157.22	157.01 157.15	157.08 157.08	157.03	156.74 157.25 Ö	04.01. 04.10.	155.86 Ö 157.47	24.04.1991 21.08.1997
1494	Wien 21, Bl 21-73	164.32	1982	333344	S			156.38 156.66	156.39 156.70	156.44 156.76	156.51 156.76	156.59 156.73	156.65 156.67	156.60	156.37 156.77 Ö	08.02. 11.10.	155.15 156.98 Ö	11.09.1984 14.08.1997
1495	Wien 21, Bl 21-74	164.39 1*) 2*) 3*)	1990	341057 1	S			157.04 157.47	157.03 157.48	157.09 157.27	157.24 157.02	157.28 156.90	157.38 157.02	157.19	156.89 157.78	23.11. 09.08.	156.05 158.52	15.11.1994 15.08.2002
1496	Wien 21, Bl 21-75	162.94	1987	341073				156.24 156.57	156.31 156.66	156.38 156.72	156.46 156.63	156.53 156.55	156.60 I 156.46	156.51 I	156.16 156.74	01.01. 12.09.	155.52 Ö 156.75	24.04.1991 24.07.1997
1497	Wien 21, Bl 21-76	163.18	1979	341099				156.05 156.33	156.10 156.37	156.16 156.45	156.23 156.45	156.30 156.40	156.35 156.32	156.29	156.02 Ö 156.46 Ö	03.01. 20.10.	155.17 Ö 156.56	24.04.1991 21.08.1997
1498	Wien 21, Bl 21-78	167.28 1*) 2*)	1979	341131	S			157.47 157.97	157.42 158.05	157.50 157.73	157.78 157.52	157.76 157.39	157.88 157.45	157.66	157.38 Ö 158.60	30.11. 08.08.	156.27 159.40	17.11.1994 14.08.2002
1499	Wien 21, Bl 21-84	160.04 4*) 4*) 2*)	1965	313171				156.68 156.79	156.68 156.84	156.70 156.81	156.72 156.69	156.72 156.58	156.77 156.56	156.71	156.55 Ö 156.87	07.12. 23.08.	155.06 157.45	13.04.1972 15.08.1970
1500	Wien 21, Bl 21-86	169.53 1*) 2*)	1981	330027 1				157.21 157.77	157.19 157.72	157.33 157.47	157.46 157.28	157.54 157.19	157.67 157.28	157.43	157.17 158.35	06.02. 30.03.	156.10 159.67	12.11.1991 14.08.2002
1501	Wien 21, Bl 21-88	168.46 1*) 2*)	1981	330019 1				157.20 157.76	157.19 157.76	157.34 157.52	157.50 157.36	157.54 157.25	157.66 157.30	157.45	157.17 158.31	06.02. 30.03.	156.21 159.52	17.12.1991 14.08.2002
1502	Wien 21, Bl 21-90	162.55 1*) 4*) 2*) -0.25 5*)	1987	330050 1				156.75 I 156.84	156.70 156.90	156.70 156.82	156.75 156.67	156.80 156.58	156.83 156.59	156.74 I	156.54 Ö 156.93	29.11. 09.08.	155.61 B 157.26	06.12.1993 16.08.2002
1503	Wien 21, Bl 21-91	163.76 1*) 4*) 2*) 0.30 5*)	1987	330068				156.82 157.00	156.80 157.04	156.81 156.93	156.87 156.77	156.93 156.68	156.97 156.70	156.86	156.64 Ö 157.11	29.11. 09.08.	155.79 157.55	19.10.1994 16.08.2002

1*) durch Bewirtschaftung der Neuen Donau beeinflusst
2*) durch Donauhochwasser beeinflusst
3*) durch Absenkung Alte Donau beeinflußt
4*) durch Wasserhaltung beeinflusst
5*) durch Ausfall der Wasserhaltung beeinflusst

Monats- und Jahresmittel der Grundwasserstände mit Extremwerten (Hauptwerte)

- Grundwasserstände m ü.A. -

Nr.	Messstelle	Messpunkt m ü.A. / m ü.G.	Beobachtungsbeginn	unverändert seit	EDV-Messstellennummer	beeinflusst	artesisch/gespannt	Messgerät	I / VII	II / VIII	III / IX	IV / X	V / XI	VI / XII	Jahr	im Berichtsjahr m ü.A.	Datum	vor dem Berichtsjahr m ü.A.	Datum
1504	Wien 21, Bl 21-92	165.06	1987	0.75	330043				157.87 158.13	157.85 158.36	157.89 158.29	157.99 158.09	158.13 158.00	158.19 157.90	158.06	157.79 158.43	07.02. 22.08.	157.13 158.82	06.11.1990 08.07.1997
1505	Wien 21, Bl 21-93	163.09	1989	-0.26	341115				156.46 I 156.82	156.52 156.87	156.59 156.92	156.64 156.86	156.63 156.79	156.78 156.72	156.72 I	156.39 156.94	01.01. 12.09.	155.79 157.02	17.12.1991 29.07.1997
1506	Wien 21, Br 21- 1	163.11	1916	0.00	312751				156.92 157.34	156.97 157.40	157.03 157.40	157.16 157.29	157.23 157.17		157.20	156.87 157.45	01.01. 22.08.	156.12 160.38	07.05.1991 01.07.1965
1507	Wien 21, Br 21-11	161.96	1947	0.25	312769	1			156.42 156.64	156.46 156.69	156.51 156.71	156.59 156.62	156.62 156.52	156.66 156.47	156.58	156.35 156.75	01.01. 05.09.	154.80 157.56	13.03.1963 02.08.1948
1508	Wien 21, Br 21-17	163.52	1947	0.15	312777	1			156.82 157.26	156.86 157.30	156.93 157.27	157.08 157.14	157.13 157.04	157.22 157.01	157.09	156.73 157.33 Ö	01.01. 29.08.	155.39 159.45	27.02.1963 01.07.1965
1509	Wien 21, Br 21-18	161.81	1947	-0.12	312785	1			156.61 156.88	156.64 156.93	156.69 156.91	156.78 156.77	156.82 156.67	156.86 156.65	156.77	156.53 156.96	01.01. 05.09.	155.16 I 159.73	13.03.1963 01.01.1992
1510	Wien 21, Br 21-25 (312819)	167.00	1949	0.30	319764				156.66 156.94	156.68 156.97	156.73 157.03	156.78 157.02	156.85 157.00	156.92 156.95	156.88	156.64 157.04	07.02. 12.09.	155.51 Ö 157.60	28.08.1984 28.03.1967
1511	Wien 21, Br 21-27	161.95	1949	1.00 01.01.1996	312827				155.67 155.89	155.70 155.89	155.75 155.96	155.83 155.93	155.89 155.90	155.94 155.87	155.85	155.63 155.97 Ö	01.01. 19.09.	155.34 156.10 Ö	01.01.1996 29.07.1997
1512	Wien 21, Br 21-30	161.67	1949	0.20	312835				155.43 155.64	155.46 155.63	155.50 155.71	155.58 155.70	155.64 155.67	155.69 155.65	155.61	155.41 155.72 Ö	01.01. 03.10.	153.79 156.48	18.02.1975 24.08.1951
1513	Wien 21, Br 21-32	161.71	1949	0.20	312850				155.41 155.63	155.44 155.63	155.49 155.69	155.57 155.69	155.63 155.68	155.68 155.65	155.60	155.40 155.71	01.01. 03.10.	154.01 Ö 156.67	18.03.1975 24.08.1951
1514	Wien 21, Br 21-33	160.98	1949	0.10	312868				155.78 I 155.98	155.83 156.03	155.89 156.05	155.96 156.01	156.01 155.93	156.04 155.88	155.95 I	155.73 156.07 Ö	01.01. 23.08.	154.45 156.77	04.08.1964 19.07.1951
1515	Wien 21, Br 21-35	161.10	1949	0.40	312876				155.29 155.48	155.32 155.47	155.38 155.55	155.45 155.53	155.50 155.50	155.54 155.47	155.46	155.27 155.56	01.01. 19.09.	153.76 156.42	11.02.1975 24.08.1951
1516	Wien 21, Br 21-46	164.63	1970	0.00	313239				157.25 157.60	157.26 157.65	157.35 157.74	157.41 157.70	157.50 157.62	157.59 157.54	157.52	157.22 157.75 Ö	07.02. 19.09.	156.21 157.99	28.08.1984 26.08.1997
1517	Wien 22, Bl 21-105	165.32	2005	0.99	350140				157.09 157.44	157.09 157.50	157.17 157.59	157.25 I 157.55	157.34 157.48	157.42 I 157.40	157.36 I	157.07 157.60	08.02. 13.09.	157.14	09.11.2005
1518	Wien 22, Bl 22- 4	157.98	1974	0.50	319699				154.26 154.34	154.29 154.37	154.31 154.39	154.36 154.35	154.41 154.33	154.43 154.30	154.35	154.21 154.46	01.01. 08.06.	153.01 154.55	02.02.1977 28.07.1997
1519	Wien 22, Bl 22- 15	159.10	1949	0.50	313007	1			153.81 153.93	153.84 153.92	153.87 153.94	153.92 153.90	153.97 153.90	154.01 153.88	153.91	153.78 154.04	01.01. 14.06.	152.54 155.55	29.11.1978 19.06.1951
1520	Wien 22, Bl 22- 34	156.87	1952	1.10	313072				150.39 150.58	150.40 150.56	150.43 150.59	150.53 150.52	150.62 150.50	150.70 150.48	150.53	150.37 150.71	01.01. 08.06.	149.30 Ö 152.40	25.08.1993 13.07.1965
1521	Wien 22, Bl 22- 50	157.08	1974	0.30	319749				154.62 154.68	154.64 154.72	154.67 154.73	154.70 154.69	154.75 154.65	154.75 154.61	154.68	154.59 154.79	01.01. 08.06.	153.11 154.95	28.12.1976 29.06.1987
1522	Wien 22, Bl 22- 51	156.43 1*) 2*)	1974	0.75	319731	1			153.30 153.58	153.23 153.60	153.32 153.38	153.55 153.27	153.52 153.18	153.59 153.21	153.39	153.15 Ö 153.79 Ö	27.11. 10.08.	151.98 155.36	02.02.1979 07.07.1975
1523	Wien 22, Bl 22- 71	161.80 1*)	1979	1.00	341156	1			156.82 156.98	156.81 157.00	156.83 156.95	156.87 156.82	156.89 156.72	156.95 156.72	156.86	156.70 Ö 157.03	07.12. 24.08.	155.70 157.37	20.10.1986 16.08.2002
1524	Wien 22, Bl 22- 73	160.55 1*) 2*)	1979	1.13	341172			S	156.74 156.91	156.74 156.92	156.76 156.87	156.80 156.75	156.81 156.61	156.88 156.64	156.78	156.55 Ö 156.94 Ö	17.11. 31.08.	155.63 157.41	12.12.1983 15.08.2002
1525	Wien 22, Bl 22- 75	160.47	1979	0.90	333369				153.39 153.58	153.42 153.56	153.48 153.56	153.55 153.52	153.62 153.52	153.67 153.52	153.53	153.36 153.69	01.01. 14.06.	152.44 Ö 153.80	16.08.1993 21.07.1997
1526	Wien 22, Bl 22- 78	157.96 2*)	1979	0.98	341230			S	153.34 153.42	153.31 153.45	153.33 153.36	153.43 153.33	153.41 153.29	153.44 153.28	153.37	153.26 Ö 153.52	07.12. 10.08.	152.35 154.36	09.05.1991 16.07.1980
1527	Wien 22, Bl 22- 80	157.34	1979	1.05	333468	1			152.19 152.33	152.19 152.37	152.20 152.33	152.26 152.28	152.35 152.29	152.41 152.23	152.29	152.17 152.43	01.01. 08.06.	151.14 152.49 Ö	20.10.1992 30.01.2003
1528	Wien 22, Bl 22- 95	158.41 3*)	1982	-0.30	333948	1			154.53 154.64	154.52 154.56	154.53 154.51	154.57 154.63	154.61 154.51	154.55 154.46	154.55	154.46 Ö 154.69	21.12. 19.10.	153.89 154.77	16.12.1994 13.10.2005

1*) durch Bewirtschaftung der Neuen Donau beeinflusst
2*) durch Donauhochwasser beeinflusst
3*) durch Dotation Lobau beeinflusst

Monats- und Jahresmittel der Grundwasserstände mit Extremwerten (Hauptwerte)

- Grundwasserstände m ü.A. -

Nr.	Messstelle Messpunkt m ü.A. / m ü.G. Beobachtungsbeginn / unverändert seit	EDV-Messstellennummer beeinflusst / artesisch/gespannt	Messgerät	Mittel in m ü.A. I / II / III / IV / V / VI VII / VIII / IX / X / XI / XII	Jahr	Niederster und höchster beobachteter Grundwasserstand sowie allenfalls höchster beobachteter Überflutungswasserstand im Berichtsjahr m ü.A.	Datum	vor dem Berichtsjahr m ü.A.	Datum
1529	Wien 22, Bl 22- 97 158.75 -0.30 1982	333963		154.31 154.32 154.32 154.33 154.36 154.36 154.32 154.36 154.35 154.35 154.31 154.25	154.33	154.25 Ö 154.40	21.12. 08.06.	153.67 154.74	20.08.1993 08.07.2004
1530	Wien 22, Bl 22- 98 160.52 0.90 1982	333989		154.58 154.61 154.65 154.71 154.76 154.80 154.71 154.73 154.75 154.70 154.67 154.63	154.69	154.53 154.82	01.01. 08.06.	153.77 KÖ 154.91	18.08.1993 01.08.1997
1531	Wien 22, Bl 22- 99 158.37 1*) 0.95 1982	334003	D	153.86 153.85 153.85 153.88 153.90 153.89 153.95 153.96 153.89 153.98 153.82 153.75	153.88	153.73 154.03	06.12. 07.08.	153.17 K 154.33	23.12.1983 20.09.1985
1532	Wien 22, Bl 22-100 158.42 -0.20 1982	341255		153.82 153.82 153.78 153.75 153.78 153.77 153.76 153.85 153.86 153.84 153.80 153.77	153.80	153.73 Ö 153.88 Ö	27.07. 06.09.	153.26 154.01 Ö	20.08.1993 24.05.1996
1533	Wien 22, Bl 22-106 161.52 2*) 3*) 1.20 1983	333443	D	153.75 153.69 153.90 154.10 154.04 154.21 154.24 154.22 153.85 153.67 153.58 153.70	153.91	153.55 155.41 Ö	17.11. 08.08.	152.40 156.57	14.11.1994 15.08.2002
1534	Wien 22, Bl 22-110 158.48 1.05 1982	319798		154.15 154.15 154.14 154.15 154.18 154.16 154.16 154.20 154.17 154.20 154.15 154.08	154.16	154.08 Ö 154.23	21.12. 10.08.	153.55 Ö 154.36	30.10.1992 26.06.1987
1535	Wien 22, Bl 22-112 158.59 -0.10 1981	333427		154.12 154.13 154.12 154.12 154.15 154.15 154.11 154.16 154.17 154.15 154.12 154.07	154.13	154.06 154.19 Ö	21.12. 06.09.	153.39 154.39 Ö	31.07.1984 05.06.1987
1536	Wien 22, Bl 22-114 158.11 -0.20 1988	341313		154.19 I 154.20 154.23 154.24 154.28 154.29 154.21 154.27 154.28 154.25 154.22 154.18	154.24 I	154.16 154.33	01.01. 08.06.	153.46 154.46	20.08.1993 13.08.1997
1537	Wien 22, Bl 22-138 166.05 2*) 3*) 1.05 1986	333385 1	D	157.11 157.07 157.10 157.22 157.34 157.45 157.56 157.49 157.28 157.11 157.00 157.08	157.23	156.86 157.76	29.03. 08.08.	155.43 159.21	20.10.1986 06.08.1991
1538	Wien 22, Bl 22-139 159.97 3*) 0.28 1965	313205 1		156.69 156.69 156.70 156.72 156.72 156.77 156.78 156.83 156.81 156.70 156.59 I 156.57	156.71 I	156.56 Ö 156.86	07.12. 24.08.	155.07 Ö 157.43	04.04.1972 15.08.1970
1539	Wien 22, Bl 22-142 158.81 0.24 1974	319640 1		154.65 154.67 154.67 154.71 154.74 154.74 154.76 154.78 154.71 154.74 154.70 154.62	154.71	154.60 Ö 154.81	28.12. 07.08.	153.73 155.67	27.12.1976 07.07.1975
1540	Wien 22, Bl 22-143 158.16 0.33 1974	319657 1		154.72 154.74 154.74 154.80 154.83 154.84 154.88 154.90 154.81 154.85 154.79 154.69	154.80	154.67 154.94	31.12. 07.08.	154.05 156.00	31.01.1977 07.07.1975
1541	Wien 22, Bl 22-144 159.33 0.22 1974	319665 1		154.94 154.94 154.94 155.04 155.07 155.09 155.18 155.14 155.05 155.10 154.94 154.88	155.03	154.85 155.22	14.12. 31.07.	154.11 156.23	31.01.1977 07.07.1975
1542	Wien 22, Bl 22-145 159.07 0.12 1974	319673 1		154.97 154.97 154.98 155.08 155.11 155.13 155.22 155.19 155.09 155.14 154.97 154.91	155.06	154.91 Ö 155.26 Ö	28.12. 03.08.	154.17 156.32	31.01.1977 07.07.1975
1543	Wien 22, Bl 22-146 164.67 2*) 3*) 0.92 1987	341198 1	D	156.83 156.79 156.79 156.92 156.98 157.04 157.08 157.01 156.91 156.80 156.69 156.76	156.88	156.55 157.12	29.03. 10.07.	155.80 158.65	16.12.1991 14.08.2002
1544	Wien 22, Bl 22-147 163.77 2*) 3*) 0.98 1978	341214		153.71 153.66 153.80 154.10 154.08 154.27 154.32 154.23 153.84 153.61 153.52 153.66	153.90	153.49 154.93	16.11. 03.04.	152.32 157.25	17.11.1994 14.08.2002
1545	Wien 22, Bl 22-151 157.23 2*) 3*) 0.95 1982	341354 1		153.28 153.22 153.27 153.48 153.46 153.52 153.51 153.54 153.36 153.27 153.18 153.19	153.36	153.14 153.70	07.12. 10.08.	152.01 153.98	23.12.1986 07.07.1987
1546	Wien 22, Bl 22-153 155.87 3*) 1*) 0.78 1982	341396		153.21 153.15 153.18 153.37 153.36 153.40 153.39 153.41 153.28 153.25 153.14 153.11	153.27	153.09 Ö 153.52	11.12. 10.08.	152.09 153.92	23.12.1986 07.07.1987
1547	Wien 22, Bl 22-154 155.39 3*) 1*) 1.07 1982	341412		153.24 153.18 153.21 153.34 153.34 153.36 153.36 153.37 153.28 153.28 153.18 153.13	153.27	153.11 Ö 153.44	11.12. 10.08.	152.10 153.83	23.12.1986 25.06.1987
1548	Wien 22, Bl 22-155 155.71 3*) 1*) 0.95 1982	341438		153.24 153.18 153.21 153.34 153.34 153.36 153.36 153.38 153.29 153.28 153.18 153.14	153.28	153.12 Ö 153.44	14.12. 10.08.	152.12 153.87	23.12.1986 07.07.1987
1549	Wien 22, Bl 22-156 156.79 3*) 1*) 0.93 1982	341453	S	153.19 153.15 153.16 153.30 153.30 153.30 153.33 153.34 153.23 153.27 153.16 153.10	153.24	153.09 Ö 153.41	14.12. 10.08.	152.14 153.84	14.05.1991 07.07.1987
1550	Wien 22, Bl 22-166 157.07 3*) 1*) 0.70 1980	341479 1		152.32 152.20 152.17 152.54 152.75 152.78 152.79 152.82 152.64 152.67 152.57 152.38	152.55	152.15 Ö 152.89	23.03. 10.08.	151.39 153.22	02.02.1995 06.07.1987
1551	Wien 22, Bl 22-168 155.15 3*) 0.75 1980	341651 1		152.05 151.92 151.91 152.33 152.57 152.69 152.57 152.62 152.44 152.31 152.25 152.17	152.32	151.86 152.74	09.03. 22.06.	151.21 Ö 153.26	01.12.1994 06.07.1987
1552	Wien 22, Bl 22-174 154.99 3*) 0.70 1981	333401 1		149.70 149.77 150.66 152.18 151.64 151.78 150.81 151.12 150.52 149.97 150.11 149.82	150.68	149.52 152.79	16.02. 30.03.	149.72 Ö 154.33	15.12.2005 14.08.2002
1553	Wien 22, Bl 22-183 153.07 3*) 0.40 1971	333500		149.74 149.40 149.69 150.55 150.27 150.32 150.05 150.21 149.99 149.59 149.60 149.71	149.93	149.23 151.56	16.02. 02.04.	148.81 152.60 FÖ	08.02.1972 05.08.1991

1*) durch Dotation Lobau beeinflusst
2*) durch Bewirtschaftung der Neuen Donau beeinflusst
3*) durch Donauhochwasser beeinflusst

Monats- und Jahresmittel der Grundwasserstände mit Extremwerten (Hauptwerte)

- Grundwasserstände m ü.A. -

Nr.	Messstelle		EDV-Messstellennummer		Mittel in m ü.A.							Niederster und höchster beobachteter Grundwasserstand sowie allenfalls höchster beobachteter Überflutungswasserstand			
	Messpunkt m ü.A. / Beobachtungsbeginn	Messpunkt m ü.G. / unverändert seit	beeinflusst	artesisch/gespannt / Messgerät	I / VII	II / VIII	III / IX	IV / X	V / XI	VI / XII	Jahr	im Berichtsjahr m ü.A.	im Berichtsjahr Datum	vor dem Berichtsjahr m ü.A.	vor dem Berichtsjahr Datum
1554	Wien 22, Bl 22-184		341495		149.30	149.10	149.35	150.19	149.92	149.98		148.99	19.02.	148.62	11.01.2004
	154.21 1*)	0.55			149.69	149.81	149.64	149.34	149.21	149.32	149.57	151.63	30.03.	152.35	24.03.2002
	1978														
1555	Wien 22, Bl 22-186		313254		148.83	148.87	149.72	151.59	150.97	151.12		148.60	17.02.	148.43	15.02.1972
	153.58 1*)	0.30			150.09	150.38	149.78	149.04	149.02	148.95	149.87	153.28 Ö	02.04.	153.30 Ö	24.03.2002
	1971														
1556	Wien 22, Bl 22-187		341339		148.09	148.04	148.47	150.02	149.23	149.58		147.99	16.02.	147.68 Ö	05.01.2004
	151.78 1*)	0.35			149.29	149.49	148.62	148.32	148.16	148.16	148.79	151.43 Ö	10.08.	151.46 I Ö	23.10.1996
	1978														
1557	Wien 22, Bl 22-188		341511		147.95	147.85	148.79	150.37	149.76	150.09		147.22	09.02.	147.29	14.12.2003
	152.08 1*)	0.80			149.20	149.49	148.74	148.03	148.23	148.11	148.89	151.30	10.08.	152.14 Ö	08.08.1991
	1978														
1558	Wien 22, Bl 22-195		341677		151.95	151.95	151.96	152.03	152.11	152.17		151.94	01.01.	150.76	14.10.1992
	156.60	-0.05			152.09	152.12	152.10	152.03	152.04	152.01	152.05	152.20	14.06.	152.27	24.07.1997
	1980														
1559	Wien 22, Bl 22-201		341552		152.24	152.12	152.09	152.43	152.65	152.69		152.06	09.03.	151.28	02.02.1995
	157.14 1*) 2*)	0.80	1		152.69	152.74	152.57	152.57	152.52	152.40	152.48	152.80	10.08.	153.00 B	29.06.1995
	1988														
1560	Wien 22, Bl 22-202		341578		152.44	152.31	152.40	152.93	153.02	153.11		152.28	09.03.	151.50	17.11.1994
	156.47 1*) 2*)	1.00	1		153.03	153.09	152.86	152.63	152.53	152.46	152.74	153.20	10.08.	153.50	29.06.1995
	1988														
1561	Wien 22, Bl 22-203		341594		152.67	152.61	152.60	152.88	152.99	153.00		152.56	09.03.	151.68 Ö	16.05.1991
	156.90 1*) 2*)	1.00	1		153.04	153.06	152.86	152.94	152.82	152.70	152.85	153.15	10.08.	153.46 BÖ	22.06.1995
	1988														
1562	Wien 22, Bl 22-204		341610		152.87	152.80	152.81	153.05	153.10	153.11		152.76	09.03.	151.77	16.05.1991
	157.30 1*) 2*)	1.00	1		153.18	153.17	152.97	153.12	152.95	152.83	153.00	153.27 Ö	10.08.	153.66 B	08.06.1995
	1988														
1563	Wien 22, Bl 22-205		341636	S	153.31	153.27	153.28	153.39	153.39	153.39		153.20 Ö	21.12.	152.27	17.05.1991
	157.93 1*) 2*)	0.97	1		153.41	153.43	153.33	153.37	153.28	153.21	153.34	153.49 Ö	10.08.	154.05	26.06.1992
	1988														
1564	Wien 22, Bl 22-215		350116		153.15	153.08	153.24	153.54	153.51	153.65		153.01	16.11.	151.85	14.11.1994
	161.93 3*) 1*)	1.00	1		153.60	153.69	153.30	153.10	153.03	153.08	153.33	154.45	08.08.	155.48	15.08.2002
	1993														
1565	Wien 22, Bl 22-216		350132	D	153.15	153.08	153.26	153.57	153.53	153.67		153.01	18.11.	151.85	14.11.1994
	158.23 3*) 1*)	1.00	1		153.64	153.69	153.31	153.09	153.03	153.10	153.35	154.86	08.08.	155.94	15.08.2002
	1993														
1566	Wien 22, Bl 22-240		350231		152.44	152.46	152.52	152.59	152.64	152.69 I		152.42	01.01.	151.18	25.08.1993
	159.09	0.80			152.60	152.54	152.59	152.58	152.61	152.63	152.57 I	152.71	14.06.	152.81	12.04.2000
	1991														
1567	Wien 22, Bl 22-241		350256		154.17 I	154.20 I	154.25	154.32	154.41	154.48 I		154.16	01.01.	153.21	24.08.1993
	160.65	1.25			154.44	154.42	154.41	154.37	154.36	154.32	154.34 I	154.48 Ö	05.07.	154.48 Ö	19.05.1999
	1992														
1568	Wien 22, Bl 22-242		350215		149.68	149.83	151.08	152.73	152.11	152.03		149.45	16.02.	149.58	01.12.2005
	158.87 1*)	0.90			150.76	151.25	150.51	149.81	150.17	149.71	150.81	154.40	30.03.	157.09	14.08.2002
	1992														
1569	Wien 22, Bl 22-249		350025		154.45	154.46	154.51	154.57	154.64	154.70		154.43	01.01.	154.04	20.03.2002
	160.37	0.65			154.63	154.64	154.64	154.60	154.58	154.53	154.58	154.73	14.06.	154.63 Ö	26.05.1999
	1997														
1570	Wien 22, Bl 22-256		350041		149.91	149.84	150.18	151.27	151.33	151.40		149.78	16.02.	149.94	30.12.2005
	155.60 1*)	1.10			150.94	150.88	150.68	150.27	150.17	150.06	150.58	151.58	08.06.	152.20	22.08.2002
	1999														
1571	Wien 22, Bl 22-257		350066		155.66	155.70	155.74	155.81	155.86	155.91		155.58 Ö	02.01.	155.28	17.12.2001
	158.86	0.70			155.81	155.86	155.87	155.78	155.68	155.67	155.78	155.96	12.06.	155.86 Ö	25.06.2004
	2001														
1572	Wien 22, Bl 22-259		350082		156.68	156.71	156.72	156.73	156.73	156.76		156.55	07.12.	156.51	18.12.2003
	162.13	0.85	1		156.77	156.82	156.79	156.69	156.60	156.56	156.71	156.85	31.08.	156.87	29.01.2003
	2002														
1573	Wien 22, Bl 22-260		350124		154.02	154.00	154.03	154.15	154.15	154.16		153.91	04.12.	153.93	24.11.2005
	157.46 1*)	0.96			154.26	154.22	154.06	154.16	153.97	153.94	154.09	154.32 Ö	10.08.	154.32	08.07.2005
	2004														
1574	Wien 22, Blt 22-211		341024		153.43	153.37	153.61	153.76	153.70	153.86		153.22	16.11.	152.24	17.11.1994
	158.32 3*) 1*)	0.82			153.86	153.86	153.52	153.32	153.26	153.37	153.58	154.65	31.03.	155.53	14.08.2002
	1992														
1575	Wien 22, Blt 22-212		341990		154.90	154.91	154.95	154.99	155.03	155.05		154.83	01.01.	154.18	20.08.1993
	160.52	0.78			154.97	155.00	155.01	154.97	154.92	154.88	154.96	155.09	06.06.	155.14	25.07.1997
	1992														
1576	Wien 22, Br 22- 6		312967		153.38	153.40	153.47	153.55	153.62	153.67		153.36	01.01.	151.94 Ö	07.02.1979
	159.22	0.35			153.58	153.56	153.58	153.56	153.56	153.55	153.54	153.69	14.06.	155.06	16.05.1948
	1947														
1577	Wien 22, Br 22- 10		312983		153.08	153.11	153.18	153.27	153.33	153.37		153.07	01.01.	152.00 Ö	17.09.1984
	158.67	0.10			153.28	153.26	153.28	153.27	153.28	153.28	153.25	153.39	14.06.	154.67 Ö	29.03.1967
	1949														
1578	Wien 22, Br 22- 17		313015	D	153.08	153.02	153.15	153.49	153.46	153.58		153.01 Ö	18.02.	151.74	24.01.1977
	156.22 3*) 1*)	-0.14	1		153.53	153.59	153.25	153.04	152.96	152.97	153.26	154.21 Ö	08.08.	156.09	16.07.1954
	1950														

1*) durch Donauhochwasser beeinflusst
2*) durch Dotation Lobau beeinflusst
3*) durch Bewirtschaftung der Neuen Donau beeinflusst

Monats- und Jahresmittel der Grundwasserstände mit Extremwerten (Hauptwerte)

- Grundwasserstände m ü.A. -

Nr.	Messstelle Messpunkt m ü.A. / m ü.G. Beobachtungsbeginn / unverändert seit	EDV-Messstellennummer beeinflusst / artesisch/gespannt	Messgerät	Mittel in m ü.A. I / VII	II / VIII	III / IX	IV / X	V / XI	VI / XII	Jahr	Niederster und höchster beobachteter Grundwasserstand sowie allenfalls höchster beobachteter Überflutungswasserstand im Berichtsjahr m ü.A.	Datum	vor dem Berichtsjahr m ü.A.	Datum
1579	Wien 22, Br 22- 24 157.76 0.90 1950	313056		151.73 151.85	151.77 151.78	151.85 151.81	151.91 151.82	151.95 151.86	151.98 151.89	151.85	151.72 152.00	25.01. 07.06.	150.46 154.91	28.09.1992 03.08.1951
1580	Wien 22, Br 22- 32 158.38 0.50 1952	313064		152.69 152.82	152.72 152.80	152.75 152.83	152.82 152.79	152.87 152.80	152.92 152.80	152.80	152.67 152.95	01.01. 14.06.	151.60 154.30	02.10.1984 28.09.1966
1581	Wien 22, Br 22- 42 153.50 1*) 2*) 0.00 1950	313114	D	TR 149.10	TR 148.71	148.25 148.09	149.40 147.98	148.83 147.94	149.44 147.96		TR 150.72	15.02. 02.04.	147.61 153.36	15.12.1971 02.07.1965
1582	Wien 22, Br 22- 52 158.06 0.75 1974	319707		152.44 152.55	152.49 152.52	152.58 152.58	152.65 152.60	152.68 152.64	152.70 152.67	152.59	152.43 Ö 152.73 Ö	02.08. 14.06.	151.14 153.69	19.09.1984 21.09.1988
1583	Wien 22, Br 22- 76 159.23 0.20 1981	333484		153.15 153.31	153.19 153.28	153.27 153.33	153.34 153.34	153.38 153.38	153.42 153.40	153.32	153.14 153.44	01.01. 14.06.	151.81 153.55 Ö	21.08.1993 27.04.1999
1584	Wien 22, Br 22-104 156.87 0.20 1982	341271		151.34 151.53	151.35 151.53	151.36 151.52	151.45 151.45	151.55 151.44	151.62 151.40	151.46	151.32 151.63	01.01. 08.06.	150.26 151.68 Ö	24.08.1993 22.07.1997
1585	Wien 22, Br 22-105 155.98 3*) 0.35 1988	341297		150.97 151.06	150.99 151.02	151.04 151.04	151.09 151.01	151.11 151.03	151.18 151.09	151.05	150.94 151.19	01.01. 16.06.	149.55 151.37	24.09.1993 14.04.2000
1586	Wien 22, Br 22-125 160.02 0.10 1947	312926		154.98 155.07	155.00 155.10	155.03 155.12	155.08 155.07	155.13 155.01	155.14 154.97	155.06	154.91 155.18	01.01. 08.06.	153.56 Ö 156.34	28.03.1973 02.08.1948
1587	Wien 22, Br 22-129 161.10 0.03 1947	312900		155.45 155.60	155.49 155.64	155.54 155.67	155.61 155.60	155.65 155.47	155.68 155.50	155.57	155.39 155.70	01.01. 08.06.	154.28 156.55	04.06.1969 01.04.1947
1588	Wien 22, Br 22-130 161.13 0.25 1947	312918		154.89 155.07	154.92 155.08	154.97 155.11	155.04 155.06	155.10 155.01	155.14 154.97	155.03	154.84 155.15	01.01. 08.06.	153.58 Ö 156.08	02.02.1977 18.07.1951
1589	Wien 22, Br 22-136 160.04 0.60 1950	312942 1		155.57 155.69	155.59 155.73	155.63 155.74	155.70 155.67	155.74 155.57	155.75 155.55	155.66	155.50 155.79	01.01. 08.06.	154.40 156.79	28.02.1963 23.06.1965
1590	Wien 22, Br 22-159 155.91 1*) 4*) 0.00 1974	319616		153.13 153.32	153.10 153.31	153.11 153.18	153.24 153.27	153.27 153.14	153.27 153.06	153.20	153.05 153.39	21.12. 10.08.	152.08 154.54	17.05.1991 15.07.1975
1591	Wien 22, Br 22-179 153.43 1*) 4*) 0.00 1980	350173		150.14 150.68	150.07 150.87	150.12 150.67	150.58 150.40	150.56 150.34	150.72 150.19	150.45	150.06 Ö 150.96	23.03. 17.08.	149.15 151.17 Ö	20.11.1992 22.08.2002
1592	Wien 22, Br 22-180 154.93 1*) 4*) -0.10 1980	350199		150.77 151.33	150.73 151.38	150.75 151.19	151.02 151.08	151.19 151.04	151.31 150.83	151.05	150.71 Ö 151.42	23.03. 10.08.	149.82 151.71	19.08.1993 20.08.1987
1593	Wien/Biberhaufenweg, Lp- 6-1 152.32 1*) 4*) -3.65 1981	341776		153.35 153.52	153.33 153.44	153.33 153.34	153.39 153.52	153.41 153.33	153.39 153.27	153.39	153.26 153.60	21.12. 04.08.	152.62 153.77 BÖ	30.10.1992 06.06.1995
1594	Wien/Biberhaufenweg, Lp-15 152.10 1*) 4*) -2.94 1981	341750 1		153.31 153.39	153.23 153.40	153.27 153.34	153.38 153.30	153.37 153.20	153.39 153.16	153.31	153.13 153.46	07.12. 10.08.	152.11 153.76 B	11.05.1991 07.06.1995
1595	Wien/Eßlinger Furth, Lp-20 149.34 1*) 4*) -5.70 1981	341958		150.75 151.36	150.73 151.39	150.76 151.12	151.04 151.09	151.25 151.00	151.32 150.79	151.05	150.72 Ö 151.62	13.03. 09.08.	148.99 154.49	04.08.1991 15.08.2002
1596	Wien/Neue Donau, Lp-112 152.63 5*) 1*) -5.02 1991	341719 1	D	153.38 154.09	153.32 153.95	153.71 153.49	153.80 153.19	153.80 153.13	154.07 153.37	153.61	153.03 Ö 156.62	16.11. 30.03.	151.82 159.55	12.12.1993 15.08.2002
1597	Wien/Neue Donau, Lp-117 152.62 5*) 1*) -6.03 1984	341693 1	D	157.44 158.04	157.38 157.88	157.37 157.56	157.59 157.37	157.76 157.28	157.90 157.45	157.59	156.26 158.09	29.03. 08.07.	152.49 159.85	23.10.1986 05.08.1991
1598	Wien/Ob.Mühlwasser, Lp-11 158.23 4*) 0.00 1958	341891 1		154.56 154.67	154.58 154.58	154.56 154.53	154.59 154.67	154.62 154.54	154.58 154.50	154.58	154.49 Ö 154.73	14.12. 04.08.	153.90 157.08	13.04.1972 08.07.1959
1599	Wien/Schillerwasser, Lp-14 152.15 1*) -4.72 1982	341933		153.37 153.44	153.33 153.46	153.36 153.38	153.44 153.34	153.42 153.30	153.46 153.30	153.38	153.28 Ö 153.55	07.12. 03.04.	152.16 153.78	15.05.1991 16.08.2002
1600	Wien/Stadler Furth, Lp-22 148.69 1*) 4*) -6.30 1981	341974		149.86 150.43	149.83 150.81	149.90 150.27	150.50 150.02	150.26 149.96	150.50 149.94	150.19	149.80 Ö 151.58	16.03. 09.08.	148.27 153.62	04.08.1991 15.08.2002
1601	Wien/Tischwasser, Lp-19 151.92 1*) 4*) -3.11 1981	341917 1		152.97 153.26	152.91 153.23	152.91 153.02	153.14 153.20	153.16 152.99	153.14 152.90	153.07	152.87 Ö 153.45	09.03. 03.08.	151.93 T 153.75 B	07.02.1984 07.06.1995
1602	Wien/Uferhaus, Lp-24 148.32 1*) 4*) -7.70 1981	341792		149.69 150.35	149.64 150.79	149.73 150.19	150.49 149.88	150.16 149.80	150.45 149.67	150.07	149.62 151.11	20.02. 03.04.	147.85 153.63	04.08.1991 15.08.2002
1603	Wien/Untere Lobau, Lp-17 146.21 1*) -5.00 1991	341859	D	147.77 149.23	147.73 I 148.45	148.54 147.91	149.38 147.87	148.71 147.85	149.60 147.88	148.41 I	147.68 151.21 Ö 151.93 F	15.02. 09.08. 09.08.	147.15 Ö 153.60	05.01.2004 15.08.2002

1*) durch Donauhochwasser beeinflusst
2*) häufig trockengefallen
3*) durch Pumpbetrieb teilweise beeinflusst
4*) durch Dotation Lobau beeinflusst
5*) durch Bewirtschaftung der Neuen Donau beeinflusst

Monats- und Jahresmittel der Grundwasserstände mit Extremwerten (Hauptwerte)

- Grundwasserstände m ü.A. -

Nr.	Messstelle Messpunkt m ü.A. / m ü.G. Beobachtungsbeginn / unverändert seit	EDV-Messstellennummer beeinflusst / artesisch/gespannt / Messgerät	Mittel in m ü.A. I / II / III / IV / V / VI VII / VIII / IX / X / XI / XII	Jahr	Niederster und höchster beobachteter Grundwasserstand sowie allenfalls höchster beobachteter Überflutungswasserstand im Berichtsjahr m ü.A.	Datum	vor dem Berichtsjahr m ü.A.	Datum
1604	Wien/Untere Lobau, Lp-43 148.54 1*) 2*) -5.00 1991	341818 1	149.89 149.99 149.88 150.32 150.08 150.19 149.63 149.56 149.65		149.43 151.82	27.03. 30.03.	148.30 152.42	03.09.1995 24.03.2002
1605	Wien/Untere Lobau, Lp-46 149.19 1*) 2*) -6.50 1991	341875	150.38 150.47 150.11 151.26 150.93 151.00 149.64 149.55		149.35 151.65	06.11. 06.04.	149.00 151.92	29.06.1995 24.07.1997
1606	Wittau, Br 153.43 0.20 1962	305318 1	147.59 147.63 147.69 147.78 147.90 147.98 147.84 147.74 147.81 147.74 147.77 I 147.74	147.77 I	147.58 Ö 148.00	01.01. 04.06.	146.55 Ö 149.84 Ö	22.08.1993 29.01.1967
1607	Witzelsdorf, Bl 1891.1 144.15 0.65 1979	326751	140.65 142.50 140.44 143.14 141.87 142.03 139.77 139.82 139.57		139.35 143.50 FÖ	31.12. 24.08.	139.24 143.50 Ö 146.00 I	30.12.2003 17.03.1981 05.08.1991
1608	Witzelsdorf, Br 145.09 0.05 1949	305326	141.26 141.32 141.50 141.90 141.99 141.93 141.52 141.49 141.50 141.33 141.26 141.23	141.52	141.20 142.06	31.12. 08.05.	140.64 Ö 143.69	12.10.1992 07.06.1965
1609	Wolkersdorf, Bl 446 172.23 0.00 1993	337253	164.89 I 164.91 I 164.96 165.04 165.12 165.18 165.18 165.17 165.18 165.04 165.04 165.04	165.06 I	164.87 Ö 165.22	02.01. 18.09.	164.38 Ö 165.05	04.09.1995 12.07.1993

DONAUGEBIET ZWISCHEN ENNS UND MARCH - LEITHAGEBIET

Wienerwald

1610	Wien 14, Bl 14-18 262.70 3*) -0.10 1987	330076	258.78 258.72 I 259.32 259.54 258.86 258.91 258.60 I 259.40 258.67 258.54 258.60 258.54	258.88 I	258.52 Ö 260.95	19.12. 28.03.	257.75 261.10	20.02.1989 07.07.1997
1611	Wien 14, Bl 14-19 214.40 4*) -0.05 1987	330084	209.07 209.15 209.33 209.43 209.39 209.43 209.15 209.31 209.10 209.01 208.98 208.96	209.19	208.96 Ö 209.65	19.12. 06.06.	208.72 209.83	08.09.1992 15.07.1997
1612	Wien 14, Br 14-17 223.71 4*) 0.10 1951	333088	217.09 217.50 218.21 218.14 217.74 217.51 216.82 217.68 216.79 216.60 216.62 216.54	217.27	216.52 219.34	27.12. 08.08.	215.89 219.45	15.11.1983 20.09.2001
1613	Wien 14, Br 14-29 238.53 3*) 0.00 1995	350090	234.17 234.16 234.85 234.73 234.60 234.64 234.08 234.73 234.08 233.83 233.74 233.68	234.28	233.66 235.53	05.12. 08.08.	233.49 236.85	21.08.2003 14.08.2002
1614	Wien 18, Br 18- 6 263.52 3*) 0.05 1950	333286	262.15 262.17 262.23 262.14 262.14 262.06 261.90 262.31 262.01 261.88 261.92 261.95	262.07	261.70 262.59	18.07. 08.08.	261.25 263.02	28.08.1992 23.02.1970
1615	Wien 19, Br 19-19 167.33 3*) 0.15 1954	312603	164.63 164.68 164.70 164.79 164.90 164.90 164.99 164.69 164.45 164.39 164.56 164.52	164.68	164.35 165.23	09.10. 31.07.	163.32 166.90 I	22.04.1977 26.03.1963

Südliches Wiener Becken

1616	Achau, Br 172.79 0.14 1940	300012	171.63 171.58 171.33 170.95 171.14 171.58 171.52 171.58 171.37 171.20 171.21 171.19	171.36	170.78 171.86	15.04. 01.07.	170.26 172.58	27.10.1947 13.05.1951
1617	Bad Fischau, Bl 238 (300046) 281.48 0.70 1976	322560	267.70 267.47 267.35 267.31 267.36 267.45 268.04 268.30 268.40 268.67 268.65 268.39	267.93	267.30 Ö 268.69	05.05. 17.11.	263.07 I 271.19	22.02.1985 19.11.1996
1618	Bad Fischau, Bl 293 281.38 0.90 1979	326900	266.59 266.39 266.19 266.09 266.24 266.35 266.68 267.07 267.27 267.49 267.56 267.39	266.78	265.97 267.61 Ö	28.04. 01.12.	260.93 Ö 269.75 Ö	22.03.1985 19.11.1996
1619	Bad Fischau, Br 286.99 0.30 1970	313973 1	284.13 284.11 284.09 284.10 284.12 284.12 284.09 284.10 284.10 284.09 284.09 284.07	284.10	284.04 I Ö 284.14 Ö	29.12. 18.01.	283.41 284.38 Ö	12.12.1980 17.07.1972
1620	Bad Vöslau, Bl 234 240.32 0.60 1976	322529	238.73 238.71 238.81 238.74 238.67 238.69 238.57 238.51 238.44 238.41 238.60 238.56	238.62	238.34 Ö 238.92	05.10. 05.01.	237.61 Ö 239.27	25.09.1978 18.05.1991
1621	Baden, Bl 454 227.07 1.00 1997	337352	222.06 222.26 222.51 222.57 222.31 222.18 222.14 222.00 221.79 221.59 221.62 221.60	222.05	221.55 222.62	23.10. 03.04.	221.74 222.52	13.09.2004 29.03.2004
1622	Biedermannsdorf, Br 186.12 0.20 1970	313999	183.80 183.50 183.68 183.72 183.74 183.71 183.63 183.63 183.52 183.48 183.54 183.57	183.63	183.34 183.91	08.10. 08.01.	182.96 184.59	23.07.1989 11.01.1971
1623	Blumau, Bl 296 251.78 0.90 1980	326934	243.02 243.32 243.09 243.61 244.23 244.31 244.13 244.26 244.31 243.53 243.27 243.01	243.67	242.88 244.48	19.12. 12.09.	241.21 245.30	25.10.1983 06.05.1997
1624	Breitenau, Br Haus-Nr.160 332.13 0.00 1969	313411 1	304.49 304.08 304.28 305.53 307.31 307.96 308.31 308.21 308.24 307.62 306.32 305.99	306.54	304.00 308.36	27.02. 17.07.	303.22 Ö 309.40 Ö	20.03.1978 14.08.1972
1625	Breitenau, Br Haus-Nr.184 349.95 0.55 1966	300103	319.15 318.60 319.00 321.43 323.61 323.91 324.21 324.61 324.40 322.77 321.45 321.02	322.03	318.45 324.75	19.02. 03.09.	315.87 325.01	05.04.1984 17.11.1996

1*) durch Donauhochwasser beeinflusst
2*) im Winter häufig vereist bzw. unzugänglich
3*) durch Starkniederschläge beeinflusst
4*) durch Wienflusshochwasser beeinflusst

Monats- und Jahresmittel der Grundwasserstände mit Extremwerten (Hauptwerte)

- Grundwasserstände m ü.A. -

Nr.	Messstelle Messpunkt m ü.A. / m ü.G. Beobachtungsbeginn / unverändert seit	EDV-Messstellennummer beeinflusst / artesisch/gespannt	Messgerät	Mittel in m ü.A. I / II / III / IV / V / VI VII / VIII / IX / X / XI / XII	Jahr	Niederster und höchster beobachteter Grundwasserstand sowie allenfalls höchster beobachteter Überflutungswasserstand im Berichtsjahr m ü.A.	Datum	vor dem Berichtsjahr m ü.A.	Datum
1626	Deutsch Brodersdorf, Bl 195.76 0.10 1951	300152		193.16 193.18 193.24 193.38 193.45 193.57 193.27 193.28 193.18 193.06 193.03 193.01	193.23	192.99 193.67	31.12. 09.06.	192.61 I 195.06	22.09.2003 26.04.1965
1627	Dörfles, Br 262 352.84 0.05 1979	326595		351.97 352.02 352.00 351.98 351.96 351.98 351.96 352.04 352.00 352.01 352.17 352.03	352.01	351.86 352.26	17.07. 06.11.	351.25 352.72	06.08.2001 23.09.1996
1628	Ebergassing, Bl 6 170.92 0.60 1961	300202		169.59 169.59 169.69 169.72 169.63 169.67 169.47 169.58 169.50 169.50 169.53 169.51	169.58	169.30 170.04	27.07. 30.03.	169.22 170.38 FÖ	13.09.1976 17.07.1972
1629	Ebergassing, Br 178.86 0.65 1959	300186		170.92 170.80 171.05 171.12 171.01 171.05 170.88 170.84 170.86 170.82 170.85 170.71	170.91	170.66 Ö 171.28	29.12. 31.03.	170.62 171.62	30.11.1964 07.06.1965
1630	Ebreichsdorf, Bl 201.61 0.65 1950	300228 1		197.33 197.35 197.45 197.50 197.50 197.52 197.27 197.24 197.21 197.16 197.21 197.22	197.33	197.10 197.67	03.08. 05.06.	196.75 BÖ 198.77	12.07.1981 26.04.1965
1631	Ebreichsdorf, Bl 23 198.14 0.50 1961	300236	D	196.50 196.57 196.73 196.67 196.76 196.67 196.37 196.23 196.20 196.20 196.27 196.33	196.46	196.15 Ö 196.96 Ö	03.08. 02.05.	195.55 197.38	16.09.1974 07.06.1965
1632	Ebreichsdorf, Bl 31 198.83 1.05 1961	300251 1		195.76 195.78 195.85 195.87 195.86 195.81 195.64 195.63 195.63 195.70 195.65 195.66	195.74	195.51 195.97	30.07. 07.05.	195.21 197.78 I 198.38 F	11.06.2000 29.09.1968 16.07.1972
1633	Ebreichsdorf, Bl 33 202.75 1.10 1961	300269		200.38 200.39 200.46 200.52 200.53 200.56 200.29 200.31 200.27 200.23 200.29 200.28	200.38	200.15 200.84	03.08. 05.06.	199.83 Ö 201.65 F	06.09.1984 16.07.1972
1634	Ebreichsdorf, Bl 39 203.50 0.55 1961	300285 1		201.05 201.05 201.12 201.19 201.23 201.25 200.98 201.00 200.96 200.91 200.97 200.95	201.06	200.84 201.53	03.08. 05.06.	200.32 B 202.52	28.06.2001 25.04.1965
1635	Ebreichsdorf, Bl 41 205.75 0.80 1962	300301		202.54 202.56 202.65 202.72 202.72 202.76 202.48 202.53 202.47 202.42 202.48 202.46	202.57	202.35 203.18	03.08. 05.06.	201.82 204.95	03.11.1963 05.08.1991
1636	Ebreichsdorf, Bl 42 206.61 1.00 1970	314013		204.50 204.51 204.52 204.54 204.54 204.58 204.52 204.53 204.50 204.49 204.52 204.53	204.52	204.46 204.62	30.07. 04.06.	204.16 204.91 206.31 F	10.08.1978 13.07.1997 16.07.1972
1637	Ebreichsdorf, Bl 43 205.99 0.65 1961	300327		203.43 203.44 203.51 203.56 203.59 203.61 203.35 203.39 203.34 203.31 203.38 203.35	203.44	203.23 Ö 204.01	03.08. 05.06.	202.75 205.33 F	22.07.1962 16.07.1972
1638	Ebreichsdorf, Bl S7 195.73 1*) 0.50 1979	326561		193.75 193.72 193.80 193.69 193.75 193.68 193.42 193.39 193.38 193.42 193.51 193.53	193.59	193.23 Ö 194.02	03.08. 04.05.	193.03 Ö 194.32	18.08.1994 13.05.1996
1639	Ebreichsdorf, Bl S8 194.90 0.75 1979	326579 1		192.22 192.24 192.33 192.39 192.34 192.34 192.14 192.13 192.10 192.03 192.06 192.08	192.20	191.99 192.51	31.07. 03.04.	191.58 BÖ 193.09	13.07.1981 13.05.1996
1640	Ebreichsdorf-Siedlung, Br 197.23 -0.45 1951	300376 1		196.10 196.13 196.25 196.30 196.30 196.34 196.07 196.04 195.97 195.98		195.88 Ö 196.47	03.08. 05.06.	195.47 197.23 I	09.09.1984 06.06.1965
1641	Enzersdorf a.d.Fischa, Bl B 160.62 1.30 1951	300384		158.84 158.82 158.82 158.84 158.82 158.78 158.80 158.77 158.74 158.71 158.74 158.76	158.79	158.71 Ö 158.88	23.10. 03.04.	157.92 159.00	20.08.1952 23.02.1970
1642	Enzersdorf a.d.Fischa, Bl D 160.17 0.80 1951	300392		157.84 157.77 157.73 157.90 157.86 157.71 157.72 157.75 157.68 157.60 157.58 157.57	157.73	157.57 Ö 157.93	25.12. 03.04.	157.31 158.60	24.05.1983 26.04.1965
1643	Fischamend, Bl 1909.6 152.61 2.70 1983	331082	D	146.96 146.92 148.27 148.89 148.02 147.33 147.26 147.12		146.74 149.91 Ö 152.52 F	03.01. 13.08. 08.08.	146.69 Ö 149.92 154.01 I	09.01.2004 19.08.1985 05.08.1991
1644	Götzendorf a. d. L., Br 171.41 0.70 1971	313494		169.20 169.19 169.24 169.24 169.26 169.23 169.08 169.14 169.14 169.07 169.07 169.08	169.16	168.97 169.43	24.07. 02.05.	168.52 Ö 169.48	24.08.1981 07.07.1975
1645	Götzendorf a. d. L.Sandbg., Br 177.70 0.50 1957	300442		171.32 171.74 172.31 172.68 173.22 173.42 173.11 172.97 172.95 172.59 172.34 172.11	172.57	171.18 173.55 Ö	08.01. 11.06.	170.16 174.68	02.09.1990 19.05.1996
1646	Götzendorf/Leitha, Blt 378 171.92 1.00 1989	331587		169.00 169.01 169.10 169.09 169.09 169.06 168.85 168.94 168.91 168.79 168.81 168.84	168.96	168.71 169.36	31.07. 02.05.	168.34 169.48	28.08.1995 09.04.1996
1647	Gramatneusiedl, Bl 8 178.22 0.65 1961	300467		175.35 175.34 175.44 175.43 175.37 175.39 175.18 175.36 175.25 175.22 175.28 175.28	175.32	175.08 175.69	27.07. 05.06.	174.83 176.39	16.08.1994 19.04.1965
1648	Gramatneusiedl, Bl 14 181.19 0.80 1961	300525 1		179.10 179.10 179.16 179.15 179.12 179.15 179.06 179.10 179.07 179.06 179.08 179.08	179.10	178.99 179.29	30.07. 04.06.	178.80 179.49	18.09.1967 07.06.1965
1649	Gramatneusiedl, Br 179.32 0.00 1967	314054		177.22 177.18 177.27 177.29 177.24 177.29 177.12 177.25 177.17 177.13 177.18 177.18	177.21	177.05 177.53	03.08. 06.06.	176.75 Ö 177.82	08.07.1968 20.05.1991
1650	Günselsdorf, Bl 243.61 0.90 1951	300533		239.50 239.30 239.76 239.64 239.53 239.44 239.46 239.44 239.40 239.45 239.37 239.32	239.47	239.21 239.84	16.02. 16.03.	238.95 Ö 240.59	15.12.2004 07.06.1965

1*) durch Entnahme zeitweise beeinflusst

Monats- und Jahresmittel der Grundwasserstände mit Extremwerten (Hauptwerte)

- Grundwasserstände m ü.A. -

Nr.	Messstelle	Messpunkt m ü.A. / m ü.G.	Beobachtungsbeginn / unverändert seit	EDV-Messstellennummer	beeinflusst	artesisch/gespannt	Messgerät	Mittel in m ü.A. I	II	III	IV	V	VI	VII	VIII	IX	X	XI	XII	Jahr	Niederster und höchster beobachteter Grundwasserstand sowie allenfalls höchster beobachteter Überflutungswasserstand im Berichtsjahr m ü.A.	Datum	vor dem Berichtsjahr m ü.A.	Datum
1651	Günselsdorf, Br 295	239.13	1980	326926				223.79	224.16	224.17	225.38	225.52	226.05	225.78	225.59	225.63	225.13	224.65	224.11	225.00	223.67	03.01.	219.75	01.01.1985
		0.80																			226.25	20.06.	228.26	22.07.1997
1652	Guntramsdorf, Br	185.39	1969	313569			1	181.19	181.15	181.14	181.18	181.26	181.28	181.20	181.21	181.14	181.11	181.14	181.07	181.17	181.04	31.12.	180.94 Ö	26.05.1974
		0.00																			181.39	06.06.	183.80	10.05.1965
1653	Haschendorf, Bl 205	262.85	1974	317628				237.58	237.46	237.91	237.91	237.99	238.08	238.08	237.99	237.97	237.89	237.68	237.53	237.84	237.20	10.02.	235.71	28.01.1985
		0.80																			238.12	07.07.	238.84	24.06.1996
1654	Haschendorf, Bl 294	253.71	1980	326918				233.00	232.90	233.04	233.20	233.25	233.26	233.28	233.60	233.58	233.48	233.26	233.10	233.25	232.87	10.02.	231.34	12.03.1985
		0.95																			233.63	11.08.	234.47	01.09.1997
1655	Haschendorf, Blt 379	236.23	1989	331595				229.76	229.75	229.85	229.99	230.10	230.09	230.02	229.95	229.93	229.88	229.85	229.81	229.92	229.73	10.02.	229.33 L	22.04.1991
		1.00																			230.12	02.06.	230.31 Ö	28.05.1996
1656	Himberg, Br	170.87	1962	300590				167.66	167.67	167.80	167.88	168.01	168.03	167.84	167.79	167.72	167.58	167.63	167.66	167.77	167.55	22.10.	167.29 Ö	16.09.2001
		0.40																			168.11	11.06.	169.71	26.04.1965
1657	Himberg-Jagdhaus, Bl	170.05	1952	300608				164.93	164.96	165.07	165.20	165.34	165.39	165.25	165.19	165.14	165.03	164.96	164.93	165.12	164.89 Ö	01.01.	164.62 Ö	10.10.1983
		0.50																			165.45	11.06.	166.61	13.07.1997
1658	Hirtenberg, Br	278.15	1953	300616				273.53	273.52	273.52	273.55	273.56	273.56	273.51	273.55	273.49	273.42	273.44	273.38	273.50	273.36	31.12.	273.38 Ö	22.12.2003
		0.30	01.05.1981																		273.63	21.08.	274.37	07.07.1997
1659	Kledering, Bl 450	174.65	1996	337329				159.66	159.63	159.67	159.71	159.78	159.85	159.89	159.97	160.03	160.06	160.11	160.13	159.87	159.60	22.02.	159.40	13.03.2002
		0.80																			160.14 Ö	20.12.	159.98 Ö	15.10.2003
1660	Klein-Neusiedl, Br (300640)	159.97	1965	322636				154.47	154.55	154.87	154.91	154.97	154.73	154.63 I	154.71	153.69	153.45	154.06	154.03	154.42 I	153.05	02.10.	152.26	03.08.1981
		0.35																			155.16	05.06.	155.38	10.04.1996
1661	Kleinwolkersdorf, Br 201	294.60	1973	317602				288.04	289.70	289.12	291.09	291.04	290.89	290.33	290.46	290.34	289.60	289.09	288.72	289.86	287.47	09.01.	285.29	09.12.1978
		0.20																			291.38	06.06.	291.99	06.08.1991
1662	Kleinwolkersdorf-Eb.Stat., Br	298.05	1969	313601			1	284.81	286.01	285.72	287.13	287.59	287.79	287.49	287.47	287.47	286.85	286.27	285.88	286.71	284.63 Ö	16.01.	282.61	11.12.1978
		0.70																			287.95	12.06.	289.04	31.07.1972
1663	Kottingbrunn, Br 239	253.31	1977	322578				251.36	251.39	251.41 I	251.45	251.50	251.53	251.46	251.41	251.32	251.22 I	251.19 I	251.15 I	251.37 I	251.14	31.12.	251.01 KÖ	19.12.1977
		0.00																			251.54	16.06.	252.35 Ö	15.04.1985
1664	Landegg, Br	220.33	1973	317255				217.16	217.34	217.46	217.77	217.96	217.93	217.43	217.23	217.18	217.10	217.10	217.10	217.40	217.09 Ö	24.12.	217.05 Ö	26.08.2001
		0.35																			218.42	04.06.	219.29	04.08.1991
1665	Lanzenkirchen, Bl 300	305.87	1984	326975				276.21 I	276.16 I	276.25	277.91	281.89	282.65	283.10	282.96	283.01	281.88	277.92	277.74	279.83 I	276.15 Ö	27.02.	275.38	05.03.1990
		0.90																			283.37	07.08.	284.69	02.12.1996
1666	Lanzenkirchen, Br	299.93	1962	300665				292.27	293.02	292.89	294.38	294.52	294.54	294.13	293.99	293.98	293.57	293.25	293.06	293.63	291.97	10.01.	290.08	14.01.1985
		0.15																			294.97	06.06.	296.09	07.06.1965
1667	Lanzenkirchen-Forstgarten, Bl	288.44	1970	313668				281.94	284.15	282.96	285.73	285.87	285.66	285.26	285.09	285.34	284.29	283.48	282.75	284.37	280.94	09.01.	276.89	11.12.1978
		0.45																			286.38	06.06.	286.58	17.07.1972
1668	Leithaprodersdorf, Bl 5	202.66	1993	335596				197.36	197.42	197.49	197.55	197.56	197.55	197.39	197.37	197.31	197.26	197.31	197.32	197.41	197.25 Ö	22.10.	197.05	02.09.2001
		0.90																			197.63	07.05.	198.51	10.07.1997
1669	Leithaprodersdorf, Bl 7	193.17	1997	345223				192.09	192.13	192.24	192.06	192.00	191.96	191.88	192.04	191.97	191.85	191.81	191.81	191.99	191.77	03.12.	191.26 Ö	07.09.2003
		0.80																			192.31	19.02.	192.36	21.03.2002
1670	Leithaprodersdorf, Br. 9	195.07	1999	345660				192.92	192.88	192.82	193.04	193.06	193.11	193.01	193.05	192.95	192.86	192.85	192.82	192.95	192.76	26.03.	192.58	28.12.2003
		0.10																			193.21	04.06.	193.32	24.03.2002
1671	Leobersdorf, Bl 451	266.88	1963	300699				262.20	262.20	262.22	262.32 I	262.38 I	262.39 I	262.35 I	262.39 I	262.23 I	262.14	262.13	262.12	262.26 I	262.08	07.12.	261.56 Ö	31.07.1978
		0.70																			262.43 I	10.08.	263.18	01.04.1987
1672	Leopoldsdorf, Br	176.33	1953	300707				174.35	174.23	174.28	174.27	174.30	174.29	174.20 I	174.25	174.24	174.22	174.21	174.18	174.25 I	174.15	30.10.	173.30	11.09.1950
		0.00																			174.43	02.01.	175.48	19.02.1945
1673	Lichtenwörth, Bl	253.42	1964	300715				250.40	250.35	250.49	250.65	250.80	250.88	250.86	250.89	250.85	250.78	250.79	250.70	250.71	250.28	13.02.	248.04 I	18.03.1985
		0.45																			250.94	28.08.	251.92	21.06.1965
1674	Lichtenwörth-Heutalhof, Bl	254.63	1972	315952				247.39	247.36	247.58	247.86	248.18	248.42	248.46	248.41	248.36	248.24	248.11	248.01	248.04	247.23	13.02.	245.80 I	12.03.1979
		0.95																			248.51	19.06.	249.82	25.07.1997
1675	Loipersbach, Bl	353.93	1970	313452			1	344.36	344.56	345.41	346.50	346.68	347.29	346.68	346.41	345.91	344.45	344.74	344.40	345.62	344.27	31.12.	344.00 Ö	04.12.1978
		1.10																			347.55	19.06.	349.18	17.07.1972

Monats- und Jahresmittel der Grundwasserstände mit Extremwerten (Hauptwerte)

- Grundwasserstände m ü.A. -

Nr.	Messstelle Messpunkt m ü.A. / m ü.G. Beobachtungsbeginn / unverändert seit	EDV-Messstellennummer beeinflusst / artesisch/gespannt	Messgerät	Mittel in m ü.A. I / II / III / IV / V / VI VII / VIII / IX / X / XI / XII	Jahr	Niederster und höchster beobachteter Grundwasserstand sowie allenfalls höchster beobachteter Überflutungswasserstand im Berichtsjahr m ü.A.	Datum	vor dem Berichtsjahr m ü.A.	Datum
1676	Mannswörth, Bl 2 159.03 0.10 1971	313700		149.04 I 148.85 I 148.98 150.62 150.97 151.30 150.88 151.59 150.63 150.17 149.81 149.63	150.21 I	148.83 Ö 152.53 I	21.02. 15.08.	148.43 Ö 152.78	23.12.2003 13.07.1975
1677	Mannswörth, Blt 382 158.80 1.00 1989	331629		148.45 148.35 148.61 150.90 150.79 151.42 150.41 150.61 150.15 149.59 149.37 149.18	149.82	148.26 152.33	16.02. 14.06.	148.17 152.42	14.01.2004 23.07.1997
1678	Mannswörth-Schafflerhof, Bl 159.52 0.85 1959	300723		148.83 I 148.64 I 148.93 150.89 150.97 151.36 150.75 151.04 150.51 150.04 149.70 149.56	150.11 I	148.57 151.52 Ö	21.02. 13.06.	148.38 154.34	27.01.1985 21.06.1965
1679	Margarethen am Moos, Br 166.05 0.30 1962	300731		164.15 164.17 164.27 164.26 164.33 164.35 164.09 164.04 164.08 163.96 163.95 163.96	164.13	163.93 164.60	05.11. 05.06.	163.46 Ö 165.05	15.11.1971 02.01.1967
1680	Maria Lanzendorf, Br 169.87 0.10 1940	300749		165.53 165.63 165.84 166.02 166.09 166.16 I 166.09 I 165.97 I 165.98 I 165.90 I 165.78 I 165.68 I	165.89 I	165.52 166.18 I	01.01. 19.06.	164.81 Ö 167.33	26.03.1984 14.06.1965
1681	Matzendorf, Br 285.23 0.90 1973	317560		281.74 281.58 281.82 281.82 281.77 281.76 281.82 281.74 281.47 281.26 281.24 281.23	281.61	281.21 281.94	31.12. 17.07.	281.00 Ö 283.36	06.08.1984 26.04.1996
1682	Mitterndorf a.d.F., Bl 15 181.43 1*) 0.70 1961	300806 1		179.67 179.67 179.70 179.67 179.66 179.67 179.54 179.68 179.58 179.56 179.59 179.59	179.63	179.47 Ö 179.88	31.07. 01.05.	179.21 180.13	19.08.1971 26.04.1965
1683	Mitterndorf a.d.F., Bl 28 186.75 1*) 1.15 1961	300822 1		184.15 184.14 184.14 184.10 184.10 184.08 183.92 184.02 183.99 183.91 183.97 183.99	184.04	183.78 184.29	31.07. 23.02.	183.47 BÖ 185.17	06.07.1981 06.06.1965
1684	Mitterndorf a.d.F., Bl S4 188.26 1*) 0.60 1979	326538 1		185.05 185.03 185.07 185.01 185.01 184.97 184.78 184.88 184.90 184.79 184.82 184.85	184.93	184.57 185.20	31.07. 27.02.	184.27 185.71	16.07.1981 04.04.1985
1685	Mitterndorf a.d.F., Bl S5 187.15 1*) 1.20 1979	326546 1		184.12 184.08 184.12 184.05 184.04 184.01 183.87 183.95 183.96 183.86 183.89 183.91	183.99	183.72 184.24	31.07. 27.02.	183.32 BÖ 184.69	07.08.1980 08.04.1996
1686	Mitterndorf a.d.F., Bl Th1 187.56 1*) 0.90 1965	300830 1		185.36 185.35 185.33 185.30 185.30 185.27 185.11 185.20 185.19 185.10 185.16 185.18	185.24	184.97 185.48	31.07. 23.02.	184.60 BÖ 186.01	06.07.1981 13.05.1996
1687	Mitterndorf a.d.F., Br (II) 188.50 1*) 0.15 1954	300772 1		186.78 186.76 186.77 186.74 186.74 186.71 186.55 186.61 186.60 186.50 186.56 186.59	186.66	186.40 Ö 186.90	03.08. 23.02.	185.98 BÖ 187.69	06.07.1981 06.06.1965
1688	Mitterndorf a.d.F., Br (III) 190.24 1*) 0.30 1954	300780 1		188.75 188.73 188.77 188.76 188.76 188.71 188.54 188.58 188.58 188.48 188.52 188.56	188.65	188.39 188.87	03.08. 23.02.	187.82 B 189.67	21.08.2003 06.06.1965
1689	Moosbrunn, Bl 18 185.44 1*) 0.80 1961	300913 1	D	184.35 184.35 184.35 184.32 184.30 184.29 184.13 184.24 184.18 184.14 184.22 184.24	184.26	183.99 Ö 184.53 Ö	28.07. 04.06.	183.69 184.70	09.07.1981 07.06.1965
1690	Moosbrunn, Bl A1 186.12 1*) 0.69 1982	357053		184.15 184.17 184.19 184.18 184.14 184.14 184.00 184.08 184.03 183.97 184.06 184.05	184.10	183.88 Ö 184.38 Ö	31.07. 05.06.	183.86 Ö 184.40	30.06.2005 21.03.2005
1691	Moosbrunn, Bl A2 186.25 1*) 0.75 1982	357061		184.85 184.87 184.88 184.86 184.82 184.83 184.67 184.75 184.70 184.63 184.74 184.73	184.78	184.53 185.10 Ö	27.07. 05.06.	184.51 185.13	25.07.2005 21.03.2005
1692	Moosbrunn, Bl A3 185.36 1*) 1.04 1982	357079	D	184.00 184.03 184.10 184.03 183.96 183.93 183.61 183.81 183.74 183.84 184.13 184.11	183.94	183.33 Ö 184.17 Ö	03.08. 01.05.	183.46 Ö 184.19 Ö	02.08.2005 17.08.2005
1693	Moosbrunn, Bl J1 185.81 1*) 0.66 1998	357087	D	184.13 184.13 184.11 184.07 184.06 184.05 183.89 184.01 183.96 183.91 183.99 184.01	184.03	183.76 Ö 184.30 Ö	31.07. 01.05.	183.73 Ö 184.24 Ö	14.08.2005 22.08.2005
1694	Moosbrunn, Bl J6 184.68 1*) 0.94 2005	357095	D	182.84 182.84 182.84 182.81 182.78 182.78 182.66 182.77 182.72 182.70 182.76 182.76	182.77	182.55 183.03	28.07. 08.08.	182.53 Ö 182.97	28.06.2005 22.08.2005
1695	Moosbrunn, Bl S1 188.80 1*) 1.10 1973	315945 1		185.96 186.00 186.18 186.15 186.18 186.06 185.82 185.80 185.82 185.75 185.67 185.67	185.92	185.66 Ö 186.28	04.12. 08.05.	185.26 Ö 186.99 Ö	02.09.1976 13.05.1996
1696	Moosbrunn, Bl S2 184.96 1*) 0.65 1973	315960 1		183.70 183.72 183.96 183.86 183.86 183.73 183.34 183.29 183.31 183.23 183.22 183.26	183.54	183.16 Ö 184.16	07.08. 01.05.	182.67 184.31	26.06.1975 23.05.1996
1697	Moosbrunn, Brunnlust S2 187.52 1*) 0.93 2003	357103	D	186.19 186.19 186.16 186.14 186.11 186.10 185.92 186.04 185.99 185.92 186.03 186.05	186.07	185.75 Ö 186.44 Ö	27.07. 04.06.	185.62 186.51	02.05.2005 20.03.2005
1698	Moosbrunn-Hfb M I, Br 188.23 1*) 0.65 1964	317420 1		186.49 186.48 185.67 185.65 185.79 185.68 185.46 185.35 185.68 185.35 185.83 185.96	185.78	184.37 186.63	25.09. 23.02.	183.85 B 187.17	06.07.1981 08.06.1965
1699	Moosbrunn-Hfb M II, Br 188.14 1*) 1.10 1963	317578 1		186.50 186.52 186.18 186.16 186.26 186.20 186.03 186.12 186.15 185.95 186.21 186.32	186.21	185.67 186.73	27.07. 03.04.	182.96 BÖ 187.05 F	13.07.1981 13.05.1996
1700	Moosbrunn-M I, Bl 21 190.10 1*) 0.75 1962	317297 1		188.00 187.98 187.98 187.98 187.96 187.93 187.75 187.81 187.81 187.70 187.78 187.80	187.87	187.60 188.13	31.07. 01.05.	187.14 B 188.73	09.07.1981 13.05.1996

1*) durch Entnahme zeitweise beeinflusst

Monats- und Jahresmittel der Grundwasserstände mit Extremwerten (Hauptwerte)

- Grundwasserstände m ü.A. -

Nr.	Messstelle	Messpunkt m ü.A. / m ü.G.	Beobachtungsbeginn / unverändert seit	EDV-Messstellennummer	beeinflusst	artesisch/gespannt	Messgerät	Mittel in m ü.A. I / VII	II / VIII	III / IX	IV / X	V / XI	VI / XII	Jahr	Niederster und höchster beobachteter Grundwasserstand sowie allenfalls höchster beobachteter Überflutungswasserstand im Berichtsjahr m ü.A.	Datum	vor dem Berichtsjahr m ü.A.	Datum
1701	Moosbrunn-M I, Bl 22	189.87	1962	317313	1		D	187.85 187.60	187.84 187.67	187.82 187.66	187.81 187.56	187.80 187.65	187.78 187.69	187.73	187.42 Ö 188.01	28.07. 01.05.	186.95 188.67	09.07.1981 08.06.1965
1702	Moosbrunn-M I, Bl 23	190.89	1962	317339	1			188.02 187.76	188.01 187.82	188.01 187.82	188.01 187.70	187.99 187.80	187.97 187.82	187.89	187.60 188.20	31.07. 03.04.	187.10 B 188.72	09.07.1981 13.05.1996
1703	Moosbrunn-M I, Bl 26	189.68	1962	317354	1			187.53 187.25	187.53 187.31	187.49 187.32	187.48 187.20	187.47 187.30	187.42 187.34	187.39	187.07 187.68	27.07. 03.04.	186.34 188.25	17.01.1975 13.05.1996
1704	Moosbrunn-M I, Bl 31	188.52	1962	317370	1		D	186.97 186.62	186.97 186.69	186.86 186.70	186.84 186.58	186.85 186.70	186.81 186.74	186.78	186.32 187.14	04.08. 02.04.	185.86 187.65	09.07.1981 08.06.1965
1705	Moosbrunn-M I, Bl 34	188.86	1962	317396	1		D	186.37 186.10	186.37 186.18	186.33 186.18	186.30 186.08	186.30 186.16	186.27 186.18	186.23	185.93 Ö 186.52 Ö	28.07. 24.02.	185.42 187.35	09.07.1981 16.06.1986
1706	Moosbrunn-M I, Bl 35	188.11	1962	317305	1			186.40 186.07	186.40 186.13	186.30 186.15	186.28 186.03	186.29 186.15	186.25 186.19	186.22	185.87 186.54	27.07. 23.02.	185.17 Ö 187.09	23.10.1986 08.06.1965
1707	Moosbrunn-M I, Bl 36	188.14	1962	317321	1			186.62 186.26	186.62 186.34	186.51 186.36	186.50 186.23	186.50 186.36	186.46 186.41	186.43	186.03 186.76 Ö	27.07. 03.04.	185.56 B 187.33	09.07.1981 08.06.1965
1708	Moosbrunn-M I, Bl 37	188.15	1962	317347	1		D	186.61 186.29	186.60 186.38	186.54 186.36	186.52 186.26	186.51 186.37	186.48 186.41	186.44	186.06 Ö 186.79 Ö	27.07. 01.05.	185.62 187.16	09.07.1981 08.06.1965
1709	Moosbrunn-M I, Bl 40	188.38	1962	317362	1			186.06 185.70	186.06 185.78	185.94 185.80	185.92 185.67	185.92 185.80	185.89 185.84	185.86	185.48 186.20	27.07. 23.02.	184.99 B 186.85	09.07.1981 03.07.1972
1710	Moosbrunn-M I, Bl 43	186.95	1962	317388	1		D	185.51 185.21	185.50 185.31	185.47 185.28	185.43 185.20	185.42 185.29	185.38 185.31	185.36	185.03 185.66 Ö	28.07. 23.02.	184.64 185.89	06.07.1981 08.06.1965
1711	Moosbrunn-M I, Bl 44	186.97	1962	317404	1			185.63 185.33	185.63 185.43	185.56 185.41	185.54 185.31	185.53 185.41	185.51 185.44	185.48	185.15 185.78	27.07. 01.05.	184.72 B 186.24	09.07.1981 01.03.1965
1712	Moosbrunn-M I, Bl 45	187.07	1962	317412	1		D	185.66 185.36	185.66 185.47	185.61 185.44	185.58 185.36	185.57 185.47	185.55 185.50	185.52	185.15 185.84 Ö	27.07. 01.05.	184.81 186.13	09.07.1981 03.08.1972
1713	Moosbrunn-M II, Bl 22	189.40	1962	317446	1		D	187.93 187.71	187.92 187.79	187.94 187.75	187.95 187.67	187.92 187.76	187.94 187.76	187.84	187.54 Ö 188.23 Ö	27.07. 04.06.	187.07 188.76	09.07.1981 26.04.1965
1714	Moosbrunn-M II, Bl 23	190.25	1962	317461	1		D	188.14 187.92	188.14 188.01	188.18 187.96	188.20 187.88	188.15 187.96	188.14 187.97	188.06	187.77 Ö 188.44	01.08. 02.04.	187.27 188.99	09.07.1981 26.04.1965
1715	Moosbrunn-M II, Bl 26	189.47	1962	317438	1			187.33 187.04	187.32 187.10	187.28 187.11	187.27 187.15	187.26 187.29	187.21 187.30	187.22	186.86 187.47	27.07. 03.04.	186.55 188.47	09.07.1981 20.05.1991
1716	Moosbrunn-M II, Bl 31	188.07	1962	317453	1			187.02 186.75	187.03 186.84	186.99 186.82	186.99 186.71	186.97 186.83	186.95 186.85	186.89	186.57 187.24	27.07. 03.04.	185.89 BÖ 187.70	13.07.1981 26.04.1965
1717	Moosbrunn-M II, Bl 34	189.21	1962	317479	1			186.38 186.09	186.38 186.18	186.33 186.16	186.32 186.05	186.30 186.17	186.28 186.20	186.24	185.90 186.55	27.07. 03.04.	185.35 B 186.98	09.07.1981 13.05.1996
1718	Moosbrunn-M II, Bl 35	188.65	1962	317495	1			186.40 186.12	186.40 186.21	186.35 186.18	186.34 186.08	186.33 186.20	186.30 186.23	186.26	185.93 186.59	27.07. 03.04.	185.29 B 187.00	09.07.1981 13.05.1996
1719	Moosbrunn-M II, Bl 36	188.38	1962	317511	1			186.98 186.72	186.99 186.82	186.97 186.78	186.96 186.69	186.94 186.80	186.92 186.82	186.87	186.55 187.20	27.07. 03.04.	185.90 B 187.49	09.07.1981 26.04.1965
1720	Moosbrunn-M II, Bl 37	188.54	1962	317487	1		D	187.24 186.95	187.25 187.06	187.24 187.01	187.21 186.92	187.18 187.04	187.16 187.07	187.11	186.77 Ö 187.46 Ö	27.07. 04.06.	186.25 187.69	09.07.1981 26.04.1965
1721	Moosbrunn-M II, Bl 40	187.73	1962	317503	1		D	186.07 185.82	186.08 185.93	186.06 185.87	186.05 185.80	186.01 185.92	186.03 185.95	185.97	185.65 Ö 186.44 Ö	27.07. 04.06.	185.05 186.75 186.68 F	09.07.1981 26.04.1965 10.07.1997
1722	Moosbrunn-M II, Bl 43	187.37	1972	317537	1		D	185.53 185.27	185.53 185.38	185.51 185.34	185.48 185.26	185.47 185.37	185.45 185.40	185.41	185.10 185.85	27.07. 06.02.	184.66 186.48	09.07.1981 03.05.1965
1723	Moosbrunn-M II, Bl 44	187.34	1962	317529	1		D	185.75 185.53	185.76 185.63	185.78 185.57	185.76 185.50	185.71 185.61	185.71 185.63	185.66	185.38 Ö 186.14	27.07. 04.06.	184.91 186.33	09.07.1981 26.04.1965
1724	Moosbrunn-M II, Bl 44 A	187.69	1962	317545	1		D	186.07 185.85	186.09 185.95	186.07 185.90	186.05 185.82	186.03 185.93	186.02 185.96	185.98	185.68 Ö 186.35 Ö	27.07. 04.06.	185.08 186.77 187.18 F	09.07.1981 20.03.1997 10.07.1997
1725	Moosbrunn-M II, Bl 45	187.37	1962	317552	1		D	186.33 185.90	186.31 186.12	186.38 186.01	186.26 185.99	186.24 186.13	186.19 186.18	186.17	185.69 Ö 186.51 Ö	28.07. 01.05.	185.27 186.68	09.07.1981 12.02.1987

1*) durch Entnahme zeitweise beeinflusst

Monats- und Jahresmittel der Grundwasserstände mit Extremwerten (Hauptwerte)

- Grundwasserstände m ü.A. -

Nr.	Messstelle Messpunkt m ü.A. m ü.G. Beobachtungsbeginn unverändert seit	EDV-Messstellennummer beeinflusst artesisch/gespannt Messgerät	Mittel in m ü.A. I II III IV V VI VII VIII IX X XI XII	Jahr	Niederster und höchster beobachteter Grundwasserstand sowie allenfalls höchster beobachteter Überflutungswasserstand im Berichtsjahr m ü.A. Datum	vor dem Berichtsjahr m ü.A. Datum
1726	Münchendorf, Bl 453 185.51 1.00 1997	337345	182.09 182.01 182.17 182.05 182.08 182.04 181.94 182.07 181.91 181.91 181.92 181.89	182.01	181.79 31.07. 182.26 13.03.	181.68 02.08.2004 182.41 14.07.1997
1727	Münchendorf, Blt 381 192.78 0.60 1989	331611	187.54 187.52 187.63 187.76 187.80 187.89 187.97 187.85 187.74 187.61 187.55 187.51	187.70	187.46 01.01. 188.05 03.07.	187.36 07.02.2005 188.66 20.05.1996
1728	Neudörfl, Bl 3 272.03 0.65 1971	313718	259.45 I 259.31 259.59 260.08 260.52 260.91 260.98 261.27 261.54 261.35 261.12 260.73	260.58 I	259.15 13.02. 261.61 25.09.	254.83 Ö 21.01.1985 263.45 KÖ 05.11.1996
1729	Neudörfl, Bl 8 268.02 0.75 1997	345231	257.88 257.72 257.90 258.19 258.52 258.88 258.92 259.08 259.21 259.19 259.11 258.78	258.62	257.59 13.02. 259.32 28.08.	254.99 18.03.2002 260.87 21.07.1997
1730	Neudörfl, Br 6 267.49 0.50 1994	335935 2	258.57 258.56 258.55 258.55 258.55 258.55 258.55 258.55 258.56 258.56 258.55 258.54	258.55	258.54 Ö 25.12. 258.58 Ö 09.01.	257.00 Ö 08.08.1994 260.08 Ö 09.12.1996
1731	Neuebenfurth, Bl 23 236.51 0.50 1940	300970 1	232.05 232.08 232.36 233.08 233.17 233.02 232.75 232.44 232.46 232.33 232.23 232.19	232.51	232.03 06.01. 233.27 05.05.	231.28 Ö 03.03.1985 236.01 F 03.07.1975 236.24 F 03.07.1975
1732	Neuebenfurth, Bl G 230.97 0.90 1962	300996 1	228.52 228.49 228.65 228.87 228.98 228.96 228.81 228.68 228.65 228.63 228.59 228.55	228.70	228.47 10.02. 229.02 02.06.	227.95 31.01.1985 229.50 07.06.1965
1733	Neufeld a.d. Leitha, Bl 10 231.68 0.90 2004	345868	226.90 226.92 227.01 227.33 227.42 227.54 227.31 227.24 227.07 226.96 226.90 226.89	227.13	226.86 06.02. 227.63 05.06.	226.75 Ö 20.12.2004 227.33 14.06.2004
1734	Neunkirchen, Br 364.22 0.00 1951	301036	350.78 350.72 350.79 351.71 352.47 354.02 352.09 352.81 351.50 351.45 350.78 350.72	351.66	350.67 31.12. 354.90 19.06.	349.75 14.02.1972 355.44 28.10.1996
1735	Neunkirchen-Blättstrs, Bl 303 363.70 1.10 1980	327056	328.79 328.21 329.12 334.01 335.88 336.90 336.27 336.26 335.57 332.98 331.62 330.89	333.06	328.00 20.02. 337.38 19.06.	324.87 27.12.1986 337.70 04.11.1996
1736	Neusiedl a. Stf., Bl 217 329.03 0.85 1974	319251	275.35 274.19 273.27 274.06 275.81 276.84 278.13 279.35 280.14 280.21 279.29 278.15	277.08	273.01 01.04. 280.33 Ö 14.10.	267.28 30.03.1985 282.64 23.11.1996
1737	Neusiedl a.Stf., Br 219 335.49 0.00 1975	319277 D	331.19 331.37 332.15 332.24 332.27 332.41 332.85 332.69 332.34 331.95 331.69 331.40	332.05	331.01 01.01. 332.97 10.07.	330.05 Ö 26.12.2003 333.58 27.05.1996
1738	Oberlanzendorf, Br 166.73 0.30 1968	315820	162.93 162.94 163.06 163.22 163.46 163.62 I 163.48 163.44 I 163.35 I 163.21 I 163.14 I 162.92 I	163.23 I	162.88 I 31.12. 163.65 02.07.	162.04 29.08.1983 164.11 Ö 06.04.1970
1739	Oberwaltersdorf, Br 1 210.85 0.00 1961	301085 1	207.62 207.70 207.82 207.84 207.89 207.89 207.75 207.65 207.63 207.58 207.60 207.62	207.72	207.53 08.01. 207.93 Ö 18.06.	206.92 02.09.2001 209.93 07.06.1965
1740	Oberwaltersdorf, Br 5 210.59 0.30 1961	301127 1	208.41 208.50 208.56 208.62 208.62 208.63 208.49 208.42 208.51 208.45 208.45 208.48	208.51	208.33 01.01. 208.67 18.06.	206.58 B 28.07.1986 209.59 07.06.1965
1741	Oeynhausen, Bl 215.56 1.25 1954	301150 D	211.71 211.69 211.76 211.77 211.91 211.93 211.78 211.68 211.50 211.37 211.50 211.46	211.67	211.33 Ö 29.10. 212.05 04.06.	210.70 17.09.1990 213.73 07.06.1965
1742	Peisching, Br 353.85 0.45 1959	301168	339.83 340.04 341.94 344.29 344.78 345.91 344.74 344.64 343.68 340.66 341.25 340.10	342.66	339.43 Ö 13.02. 346.64 19.06.	338.21 Ö 18.02.1984 347.59 27.07.1959
1743	Pottendorf, Br 218.58 0.00 1967	314021	216.20 216.20 216.27 216.29 216.31 216.29 216.26 216.23 216.20 216.18 216.16 216.16	216.23	216.16 Ö 15.12. 216.34 05.05.	215.62 Ö 29.07.1976 216.33 Ö 23.05.1996
1744	Pottschach, Bl 307 399.67 0.55 1981	327098 D	395.23 395.25 395.30 395.14 I 395.12 395.17 395.19 394.98 394.81 394.64 394.60 394.59	395.00 I	394.57 Ö 30.12. 395.42 Ö 03.07.	394.39 31.08.2003 395.97 09.09.1991
1745	Rauchenwarth, Br 207.89 0.00 1954	301200	166.09 166.09 166.05 165.99 166.09 166.41 166.51 166.75 166.94 167.29 167.25 167.11	166.55	165.97 Ö 10.04. 167.42 23.10.	163.09 22.09.1975 168.09 Ö 04.08.1997
1746	Reisenberg, Bl 29 177.23 0.40 1963	301242	175.75 175.73 175.70 175.68 175.70 175.62 175.50 175.54 175.50 175.41 175.42 175.47	175.58	175.41 Ö 06.11. 175.84 23.01.	175.36 22.09.2003 176.43 08.01.1996
1747	Reisenberg, Bl S4 178.20 1.20 1965	301226	176.26 176.24 176.32 176.32 176.25 176.28 176.10 176.27 176.16 176.12 176.19 176.19	176.22	176.00 27.07. 176.55 30.03.	175.82 Ö 15.08.1994 176.86 24.04.1965
1748	Reisenberg, Br 183.00 0.00 1966	301218	178.40 178.49 178.59 178.56 178.48 178.59 178.17 178.31 178.36 I		178.08 24.07. 178.67 05.06.	177.40 30.06.2003 180.00 29.01.1967
1749	Reisenberg, Br 372 178.83 0.00 1961	301267	176.14 176.15 176.21 176.22 176.26 176.15 176.04 176.04 176.04 176.00 176.01 176.04	176.11	175.90 11.09. 176.29 Ö 05.06.	175.58 02.09.2002 177.30 06.06.1965
1750	Saubersdorf, Br 376 323.34 0.30 1970	313742	320.64 320.74 320.79 320.69 320.65 320.72 320.79 320.71 I 320.62 320.54 320.51 320.46	320.65 I	320.44 31.12. 321.01 03.07.	320.20 11.08.2003 321.75 12.07.1999

Monats- und Jahresmittel der Grundwasserstände mit Extremwerten (Hauptwerte)

- Grundwasserstände m ü.A. -

Nr.	Messstelle	Messpunkt m ü.A. / m ü.G.	Beobachtungsbeginn / unverändert seit	EDV-Messstellennummer	beeinflusst / artesisch/gespannt	Messgerät	Mittel in m ü.A. I / VII	II / VIII	III / IX	IV / X	V / XI	VI / XII	Jahr	Niederster und höchster beobachteter Grundwasserstand sowie allenfalls höchster beobachteter Überflutungswasserstand: im Berichtsjahr m ü.A.	Datum	vor dem Berichtsjahr m ü.A.	Datum
1751	Schönau a. d. Triesting, Br	252.56	0.20	301333	1		249.94 249.96	249.89 249.96	249.99 249.89	250.00 249.90	250.00 249.73	249.98 249.59	249.90	249.54 250.04	31.12. 05.06.	249.47 252.02	04.02.2002 06.06.1965
			1951														
1752	Schranawand, Bl 27	193.19 1*)	0.65	301424	1		190.01 189.84	190.01 189.86	190.06 189.85	190.08 189.76	190.04 189.82	190.03 189.84	189.93	189.69 Ö 190.24	03.08. 03.04.	189.26 BÖ 191.27	13.07.1981 06.06.1965
			1965														
1753	Schranawand, Bl 389	192.22 1*)	0.75	331694			189.85 189.69	189.84 189.71	189.89 189.70	189.90 189.60	189.88 189.66	189.87 189.68	189.77	189.54 189.99	03.08. 03.04.	189.37 Ö 190.63	23.08.1990 13.05.1996
			1989														
1754	Schranawand, Bl I	191.36 1*)	1.25	301358	1		189.22 188.91	189.20 189.05	189.28 189.01	189.27 188.94	189.23 188.98	189.15 189.01	189.10	188.79 189.41	31.07. 04.05.	188.23 B 190.09	23.07.1984 13.05.1996
			1954														
1755	Schranawand, Bl II	190.71	0.40	301366	1		188.80 188.65	188.81 188.68	188.96 188.60	188.89 188.43	188.90 188.43	188.83 188.47	188.70	188.41 Ö 189.03	06.11. 01.05.	188.00 189.62	28.08.2003 13.05.1996
			1954														
1756	Schranawand, Blt 380	194.68	1.10	331603			191.48 191.36	191.49 191.38	191.57 191.35	191.63 191.27	191.58 191.32	191.58 191.33	191.45	191.23 191.76	31.07. 03.04.	191.03 I 192.20	24.08.1990 13.05.1996
			1989														
1757	Schwadorf an der Fischa, Br	162.93	0.55	301432			159.84 159.76	159.79 159.86	159.89 159.77	159.91 159.70	159.91 159.79	159.89 159.72	159.82	159.67 160.02	23.10. 01.05.	158.65 160.33	13.09.1974 01.04.1963
			1961														
1758	Schwarzau a. Stf., Br	329.04	0.20	301440	1		318.73 322.13	319.32 322.04	320.24 321.50	322.57 319.49	322.55 320.22	322.61 319.52	320.92	318.59 323.14	31.12. 05.06.	317.90 Ö 324.38	02.02.1970 05.08.1991
			1960														
1759	Schwechat, Bl 369	177.87	0.55	300020			156.03 156.20	156.01 156.23	156.02 156.29	156.04 156.35	156.09 156.36	156.15 156.37	156.18	156.01 Ö 156.37 Ö	14.02. 26.12.	155.59 I Ö 158.71 Ö	28.05.1985 09.10.1967
			1963														
1760	Seibersdorf, Bl 1	185.98	0.85	301523			183.60 183.37	183.76 183.42	183.89 183.42	183.82 183.27	183.80 183.15	183.66 183.11	183.52	183.08 184.02	27.12. 02.05.	182.76 184.88	22.10.1990 08.06.1965
			1939														
1761	Seibersdorf, Bl 11	180.11	0.80	301572	1		178.11 177.83	178.02 178.06	178.11 178.00	177.98 177.87	178.00 177.85	177.93 177.84	177.97	177.80 Ö 178.27	03.08. 09.01.	177.53 178.83 Ö	10.10.1977 12.06.1972
			1960														
1762	Seibersdorf, Bl 255	185.71	0.70	322974			183.63 183.32	183.58 183.44	183.64 183.45	183.56 183.34	183.53 183.36	183.47 183.38	183.47	183.21 183.75	31.07. 27.02.	182.48 184.13 Ö	22.08.1983 09.08.1982
			1978														
1763	Seibersdorf, Bl 449	189.93	0.50	337311			188.05 187.81	188.03 187.94	188.03 187.84	188.02 187.79	187.98 187.81	188.22 187.80	187.94	187.68 188.56	31.07. 12.06.	187.25 Ö 188.61	20.08.2001 14.03.2005
			1996														
1764	Seibersdorf, Bl 457(Br)	187.21	0.60	301457			185.06 184.84	184.96 184.94	185.03 184.79	184.97 184.60	185.19 184.52	185.24 184.51	184.89	184.48 185.41	28.12. 05.06.	184.27 186.29 I Ö	30.09.2003 01.08.1991
			1953														
1765	Seibersdorf, Bl S1	182.50	0.40	301465	1		181.39 180.97	181.43 181.12	181.48 181.12	181.40 180.98	181.32 180.92	181.18 180.93	181.18	180.90 181.60	31.07. 20.02.	180.55 182.10 F 182.42 F	07.11.1983 09.04.1996 09.04.1996
			1960														
1766	Seibersdorf, Bl S3	179.42	0.60	301481	1		177.98 177.76	177.94 177.93	177.94 177.84	177.91 177.80	177.90 177.83	177.87 177.83	177.88	177.70 178.11	31.07. 02.05.	177.30 Ö 178.48	25.07.1983 07.07.1975
			1961														
1767	Seibersdorf, Bl S4	182.18	0.40	301499	1		179.91 180.06	179.92 180.08	180.04 179.91	180.25 179.83	180.23 179.87	180.26 179.83	180.02	179.77 180.43	30.10. 06.06.	179.54 181.22	04.02.1991 31.05.1965
			1960														
1768	Seibersdorf, Bl S6	178.62	0.70	313775			176.79 176.68	176.76 177.05	176.81 176.77	176.85 176.65	176.93 176.68	177.07 176.67	176.81	176.61 177.79	02.10. 06.06.	176.32 178.01 178.77 F	20.07.1987 14.07.1997 05.08.1991
			1971														
1769	Siegersdorf, Bl 51	224.41	0.50	301606			222.74 222.96	222.73 222.91	222.80 222.89	222.90 222.86	223.00 222.83	222.99 222.80	222.87	222.72 223.01	10.02. 02.06.	222.22 223.46	03.09.1984 12.07.1965
			1961														
1770	Siegersdorf-WW, Bl C	232.43	-0.30	317263	1		221.84 222.29	221.92 222.95	222.30 222.53	223.26 222.31	222.61 222.47	223.39 222.18	222.50	221.67 224.41	01.08. 06.06.	217.58 B 224.63	28.01.1975 17.12.2002
			1973														
1771	Sollenau, Br	270.22	0.50	301614		D	268.71 268.59	268.66 268.57	268.69 268.49	268.68 268.47	268.64 268.52	268.65 268.51	268.60	268.45 268.81 Ö	22.10. 06.01.	268.26 269.29	04.09.1967 31.05.1965
			1961														
1772	Sollenau-Wienerneust.Str.,Br	276.28	0.20	313577			272.78 272.94	272.78 272.79	272.87 272.70	272.96 272.64	272.98 272.60	273.01 272.55	272.80	272.53 273.02 Ö	31.12. 16.06.	272.36 Ö 273.73	12.02.1990 17.07.1972
			1970														
1773	Steinabrückl, Bl 230	301.01	0.90	319384			291.27 293.65	291.04 293.38	290.94 293.18	291.77 292.89	292.22 292.47	292.93 292.12	292.33	290.79 294.12	20.03. 31.07.	288.11 Ö 295.91	09.04.1984 14.07.1997
			1976														
1774	Tattendorf, Br 330	226.18	0.05	327353			223.89 223.96	223.95 223.93	224.01 223.87	224.05 223.85	224.04 223.87	224.01 223.85	223.94	223.81 224.13	31.12. 03.04.	223.60 225.73	20.10.1986 08.07.1997
			1983														
1775	Ternitz-Rohrbach a. Stf., Br	397.33	0.20	301663			385.98 386.77	386.07 386.43	386.57 386.16	386.39 385.94	386.45 385.69	386.67 385.57	386.23	385.40 387.00	31.12. 03.07.	384.83 I Ö 388.43	04.02.1985 07.07.1975
			1959														

1*) durch Entnahme zeitweise beeinflusst

Monats- und Jahresmittel der Grundwasserstände mit Extremwerten (Hauptwerte)

- Grundwasserstände m ü.A. -

Nr.	Messstelle Messpunkt m ü.A. / m ü.G. Beobachtungsbeginn / unverändert seit	EDV-Messstellennummer beeinflusst / artesisch/gespannt	Messgerät	Mittel in m ü.A. I / VII	II / VIII	III / IX	IV / X	V / XI	VI / XII	Jahr	Niederster und höchster beobachteter Grundwasserstand sowie allenfalls höchster beobachteter Überflutungswasserstand im Berichtsjahr m ü.A.	Datum	vor dem Berichtsjahr m ü.A.	Datum
1776	Theresienfeld, Bl 222 281.65 0.85 1975	319301		251.71 252.25	251.66 252.38	251.67 252.41	251.74 252.39	251.97 252.25	252.12 252.11	252.06	251.64 252.42 Ö	10.02. 06.10.	248.63 253.12 Ö	06.03.1995 25.08.1997
1777	Theresienfeld-Tritolwerk, Br 264.74 0.10 1969	313593 1		247.03 247.55	246.92 247.59	247.06 247.60	247.27 247.53	247.43 247.46	247.47	247.36	246.88 247.63	10.02. 01.09.	245.15 Ö 248.19	04.03.1985 04.08.1997
1778	Tribuswinkel, Br 213.60 0.10 1956	301697		211.18 211.06	211.18 211.09	211.21 210.90	211.17 210.80	211.18 211.02	211.22 210.83	211.07	210.69 211.64	28.10. 03.06.	210.61 212.86	10.02.1990 02.07.1975
1779	Trumau, Bl 202.49 0.00 1950	301705 1		199.16 199.28	199.20 199.28	199.28 199.22	199.24 199.14	199.32 199.17	199.28 199.11	199.22	199.09 199.40	25.12. 10.07.	198.79 200.73	20.07.1992 07.06.1965
1780	Unterwaltersdorf, Bl 37 A 194.06 0.35 1967	313791 1	D	192.24 192.15	192.31 192.27	192.44 192.33	192.42 192.21	192.46 192.09	192.35 192.03	192.27	192.01 Ö 192.60 Ö	29.12. 04.05.	191.51 193.77	21.09.1978 16.03.1970
1781	Unterwaltersdorf, Bl 38 200.78 1.63 1961 01.01.1973	301754 1	D	195.66 195.61	195.65 195.56	195.71 195.55	195.75 195.49	195.78 195.51	195.78 195.54	195.63	195.46 195.83	02.08. 10.06.	195.00 196.41	10.08.1981 27.05.1996
1782	Unterwaltersdorf, Bl S6 193.10 0.80 1979	326553 1		190.35 190.16	190.36 190.18	190.45 190.23	190.42 190.11	190.40 190.08	190.34 190.12	190.27	190.05 Ö 190.49	07.08. 27.02.	189.60 BÖ 191.10	13.07.1981 16.05.1996
1783	Unterwaltersdorf, Br 197.24 0.20 1970	314088 1		193.81 193.74	193.81 193.69	193.90 193.71	193.94 193.62	193.94 193.62	193.92 193.66	193.78	193.56 194.00	06.11. 08.05.	193.15 194.62	16.07.1981 23.05.1996
1784	Velm, Bl 3 A 182.01 0.50 1967	313817		179.87 180.01	179.89 179.97	180.01 179.92	180.03 179.85	180.05 179.88	180.01 179.89	179.95	179.69 180.15	02.01. 01.05.	179.17 Ö 180.55	10.10.1983 13.05.1996
1785	Velm, Bl 4 A 181.90 0.85 1973	317610		178.49 178.84	178.67 178.80	178.85 178.82	178.87 178.73	178.90 178.66	178.89 178.64	178.76	178.41 Ö 178.92	02.01. 08.05.	178.14 Ö 179.53	19.09.1994 08.04.1996
1786	Velm, Br 178.77 0.30 1968 01.06.1973	313809		177.09 177.06	177.11 176.96	177.28 176.83	177.19 176.67	177.22 176.69	177.11 176.78	177.00	176.60 177.39	06.11. 01.05.	175.78 177.52	22.08.1983 08.04.1996
1787	Vösendorf, Br 191.62 0.30 1953 01.03.1996	301796 1	D	189.20 189.13	189.33 189.01	189.50 188.84	189.54 188.63	189.47 188.46	189.43 188.41	189.08	188.40 189.63 Ö	26.12. 03.06.	188.15 189.87	01.09.2003 14.07.1997
1788	Wampersdorf, Br II 208.14 0.00 1958	301812		204.44 204.78	204.46 204.76	204.56 204.60	204.84 204.57	204.93 204.55	204.86 204.53	204.66	204.44 Ö 204.93 Ö	06.02. 29.05.	203.44 205.59	15.12.1957 13.06.1965
1789	Weigelsdorf, Bl 47 209.53 0.70 1961	301846	D	207.02 206.95	207.00 207.00	207.04 206.96	207.07 206.93	207.11 207.00	207.12 206.96	207.01	206.85 Ö 207.24 Ö	03.08. 06.06.	206.50 207.79	03.09.1984 28.02.1972
1790	Weigelsdorf, Br 203.19 0.10 1957	301838		200.95 200.87	200.94 200.88	201.00 200.85	201.05 200.80	201.08 200.85	201.10 200.84	200.94	200.74 201.21	03.08. 05.06.	200.38 202.21	30.08.1990 06.11.1950
1791	Weikersdorf, Bl 202 302.20 0.70 1974 01.05.1971	300400		275.71 276.46	275.89 277.04	275.37 277.24	274.93 277.29	275.10 277.02	275.66 276.59	276.19	274.90 277.42	17.04. 02.10.	269.75 280.61	11.02.1985 14.02.1977
1792	Wien 1, Br 1- 1 169.23 -0.10 1954	312140		159.02 159.12	159.06 159.14	159.04 159.15	159.07 159.12	159.09 159.12	159.13 159.11	159.10	158.98 Ö 159.17	03.01. 05.09.	158.13 161.00	02.05.1941 21.12.1981
1793	Wien 1, Br 1- 2 173.27 0.10 1953	312157		156.78 157.24	156.91 157.28	156.96 157.32	157.05 157.28	157.13 157.25	157.25 157.22	157.14	156.74 157.34	01.01. 11.09.	155.41 158.33	15.04.1986 04.09.1951
1794	Wien 1, Br 1- 3 170.05 0.00 1949	312165		156.57 156.88	156.54 156.89	156.57 156.89	156.72 156.84	156.80 156.79	156.87 156.76	156.76	156.54 Ö 156.91 Ö	27.02. 04.09.	156.02 157.76	06.02.1963 10.06.1980
1795	Wien 1, Br 1- 4 165.20 -11.80 1946	312108		158.56 158.68	158.61 158.72	158.67 158.80	158.66 158.87	158.63 158.99	158.69 159.05	158.74	158.52 159.06	01.01. 18.12.	157.81 159.39 Ö	12.05.1987 20.05.1994
1796	Wien 2, Bl 2-27 160.92 0.65 1987	333567		154.37 155.64	154.47 155.55	155.01 155.15	155.91 154.68	156.18 154.67	156.06 154.53	155.19	154.31 156.22	13.02. 29.05.	153.89 157.07	14.11.1994 22.10.1992
1797	Wien 2, Bl 2-28 163.02 0.40 1990	333609	D	154.75 155.99	154.96 156.11	155.62 155.53	156.60 154.98	156.81 155.17	156.63 154.88	155.67	154.58 Ö 156.92 Ö	17.02. 07.05.	154.02 157.47	18.12.1991 06.08.1991
1798	Wien 2, Bl 2-36 160.38 -0.12 2003	350165		154.72 155.99	154.67 155.89 I	154.86 155.64	155.39 155.37	155.90 155.19	156.07 155.11	155.40 I	154.65 Ö 156.09	15.02. 14.06.	154.51 155.65	22.12.2004 07.07.2004
1799	Wien 2, Br 2- 4 159.91 0.00 1949	312207		154.84 156.11	154.81 155.94	155.11 155.68	155.82 155.31	156.26 155.18	156.34 I 155.08	155.54 I	154.76 Ö 156.38	13.02. 29.05.	154.16 158.29	17.03.1954 23.06.1965
1800	Wien 2, Br 2- 6 158.32 1*) 0.25 1949	312223		153.45 154.14	153.35 154.09	153.71 153.84	154.80 153.53	154.73 153.29	154.67 153.36	153.91	153.20 155.14	27.11. 06.06.	152.71 157.04	21.03.1996 22.07.1954

1*) durch Donauhochwasser beeinflusst

Monats- und Jahresmittel der Grundwasserstände mit Extremwerten (Hauptwerte)

- Grundwasserstände m ü.A. -

Nr.	Messstelle		EDV-Messstellennummer		Mittel in m ü.A.							Niederster und höchster beobachteter Grundwasserstand sowie allenfalls höchster beobachteter Überflutungswasserstand			
	Messpunkt m ü.A. / m ü.G.		beeinflusst / artesisch/gespannt	Messgerät	I / VII	II / VIII	III / IX	IV / X	V / XI	VI / XII	Jahr	im Berichtsjahr		vor dem Berichtsjahr	
	Beobachtungsbeginn	unverändert seit										m ü.A.	Datum	m ü.A.	Datum
1801	Wien 2, Br 2-21 157.92 1983	1.09	333583	D	154.21 154.95	154.11 154.83	154.27 154.72	154.90 154.43	155.15 154.18	155.20 154.14	154.59	154.09 155.29	30.11. 07.06.	153.54 155.43	14.01.1985 01.06.1999
1802	Wien 3, Bl 3-12 168.11 1988	1.00	333880		155.46 156.12	155.51 156.11	155.60 156.15	155.85 156.06	156.04 155.95	156.17 155.86	155.91	155.39 156.18 Ö	01.01. 26.06.	155.12 156.51	25.03.2002 22.07.1999
1803	Wien 3, Br 3- 2 162.99 1*) 2*) 1947	0.87	312280	D	155.17 155.51	154.94 155.58	155.09 155.41	155.79 155.21	155.74 154.84	155.81 155.08	155.35	154.65 156.05	28.11. 04.06.	153.79 157.08	05.03.1963 21.06.1965
1804	Wien 4, Br 4- 8 170.26 1963	0.10	312371		163.23 163.28	163.25 163.32	163.27 163.29	163.29 163.23	163.30 163.22	163.33 163.21	163.27	163.19 163.35	31.12. 09.06.	161.82 164.00	15.07.1974 27.12.1966
1805	Wien 5, Br 5- 1 197.23 1942	0.00	333724		191.15 191.26	191.33 191.22	191.48 191.22	191.50 191.07	191.46 190.94	191.48 190.86	191.25	190.82 191.53 Ö	31.12. 16.06.	190.85 193.52	14.02.2001 23.06.1965
1806	Wien 6, Br 6- 2 194.01 1947	0.05	333849		189.81 189.70	189.83 189.71	189.84 189.69	189.89 189.62	189.86 189.64	189.82 189.60	189.75	189.57 189.91	27.12. 12.04.	189.12 190.85	15.10.1947 05.02.1970
1807	Wien 7, Br 7- 1 190.07 1942	0.00	330100		176.59 176.68	176.59 176.73	176.58 176.77	176.59 176.78	176.62 176.75	176.66 176.69	176.67	176.57 Ö 176.79 Ö	15.03. 20.10.	176.52 178.04	15.03.2002 17.03.1992
1808	Wien 8, Br 8- 4 200.87 1971	0.00	330167 1		191.75 191.64	191.70 191.74	191.64 191.71	191.68 191.59	191.72 191.53	191.78 191.53	191.67	191.45 191.83 Ö	20.12. 18.08.	190.80 I Ö 192.93	01.01.1987 22.07.1958
1809	Wien 9, Br 9- 1 176.02 1883	0.00	312439		160.41 160.49	160.41 160.48 I	160.43 160.43	160.45 160.44	160.49 160.47	160.50 160.49	160.46 I	160.40 Ö 160.51	30.01. 12.06.	158.77 161.12	01.08.1886 29.09.1975
1810	Wien 9, Br 9- 2 175.60 1883	0.00	312447		160.44 160.52	160.46 160.52 I	160.48 160.53	160.51 160.50	160.51 160.53	160.51 160.55	160.50 I	160.43 Ö 160.57	02.01. 11.12.	159.05 161.13	02.01.1892 22.09.1975
1811	Wien 10, Bl 10-16 239.95 1980	-0.05	333245		234.17 234.33	234.16 I 234.34	234.25 234.28	234.33 234.20	234.37 234.14	234.40 234.09	234.25 I	234.07 234.43	31.12. 07.06.	233.40 I 235.10	04.02.1987 17.04.1996
1812	Wien 10, Bl 10-25 192.68 1989	-0.20	350017		186.61 186.81	186.65 I 186.71	186.71 186.57	186.80 186.37	186.91 186.30	187.01 186.24	186.64 I	186.20 187.06 Ö	31.12. 14.06.	185.81 187.34 Ö	03.09.2001 22.04.1996
1813	Wien 10, Br 10- 1 206.63 3*) 1971	0.00	333781		197.26 197.36	197.28 197.37 I	197.28 197.35	197.31 197.29	197.32 197.25	197.35 197.21	197.30 I	197.19 197.38	31.12. 05.09.	196.67 198.97	08.04.1953 21.11.1975
1814	Wien 10, Br 10- 3 239.37 1930	0.10	350033		223.65 223.82	223.65 223.84	223.67 223.85	223.71 223.84	223.75 223.80	223.79 223.75	223.76	223.64 Ö 223.85 Ö	02.01. 02.10.	223.64 224.62	19.12.2005 01.01.1966
1815	Wien 11, Bl 11-36 158.27 1985	0.68	333864		153.14 153.66	153.08 153.62	153.06 153.54	153.24 153.40	153.53 153.27	153.72 153.15	153.37	153.04 Ö 153.74	10.03. 09.06.	152.53 153.99	16.05.1991 23.09.1985
1816	Wien 11, Bl 11-38 158.95 2*) 1981	0.90	333823		153.88 154.18	153.78 154.14	153.82 154.02	154.22 153.84	154.30 153.66	154.39 153.61	153.99	153.55 154.49	01.12. 09.06.	152.88 155.09	21.11.1983 27.05.1997
1817	Wien 11, Bl 11-46 157.17 2*) 1990	0.10	333625		152.46 153.12	152.33 153.11	152.47 152.93	153.10 152.69	153.32 152.56	153.46 152.45	152.83	152.30 153.62	17.02. 09.06.	151.91 153.71	06.03.1991 02.06.1999
1818	Wien 11, Bl 11-50 156.60 2*) 1981	0.00	330035		151.25 152.40	151.15 152.56	151.72 152.09	153.26 151.59	153.09 151.53	153.19 151.38	152.10	151.08 153.58	17.02. 07.04.	150.85 154.94	09.01.2004 05.08.1991
1819	Wien 11, Bl 11-51 157.64 2*) 1993	0.95	350058		151.81 152.81	151.69 152.81	152.06 152.54	153.15 152.14	153.19 152.01	153.32 151.89	152.46	151.64 153.55	17.02. 09.06.	151.36 153.78	09.01.2004 31.05.1999
1820	Wien 11, Bl 11-53 158.07 2003	1.12	350108		153.03 153.51	152.91 153.47	152.92 153.33	153.29 153.12	153.61 152.99	153.74 152.86	153.23	152.55 153.85 Ö	04.02. 10.06.	152.50 153.46 Ö	09.01.2004 03.07.2004
1821	Wien 11, Br 11- 2 158.67 1900	0.00	312496		153.82 154.19	153.80 154.18	153.80 154.13	153.86 154.03	154.02 153.93	154.18 153.83	153.98	153.76 154.21	01.01. 07.07.	152.65 156.71	30.03.1973 15.03.1923
1822	Wien 11, Br 11- 4 160.71 2*) 1923	1.02	312504	D	154.03 154.35	153.87 154.39	154.02 154.19	154.68 153.96	154.60 153.69	154.68 153.80	154.19	153.54 154.99	27.11. 06.06.	150.91 155.99	25.10.1971 21.06.1965
1823	Wien 11, Br 11- 7 (312520) 172.14 1988	0.15	333807		152.84 153.50	152.77 153.47	152.74 153.44	152.94 153.31	153.26 153.18	153.49 153.07	153.17	152.73 Ö 153.55	17.03. 07.07.	152.11 153.86 Ö	16.05.1991 22.01.2003
1824	Wien 11, Br 11-13 157.53 2*) 1949	0.40	312546		152.90 153.43	152.75 153.35	152.85	153.46 152.88	153.67 152.73	153.78 152.63	153.14	152.62 153.96	22.12. 09.06.	152.03 155.73	19.10.1950 02.08.1966
1825	Wien 11, Br 11-37 173.81 1985	0.05	319806		155.33 155.48	155.32 155.55	155.32 155.63	155.33 155.70	155.34 155.71	155.40 155.73	155.49	155.30 155.75	13.03. 25.12.	154.89 155.96	13.10.1997 13.11.1989

1*) durch Wasserführung im Donaukanal beeinflusst
2*) durch Donauhochwasser beeinflusst
3*) häufig unzugänglich

Monats- und Jahresmittel der Grundwasserstände mit Extremwerten (Hauptwerte)

- Grundwasserstände m ü.A. -

Nr.	Messstelle: Messpunkt m ü.A. / Beobachtungsbeginn	Messpunkt m ü.G. / unverändert seit	EDV-Messstellennummer: beeinflusst / artesisch/gespannt	Messgerät	Mittel in m ü.A.: I / VII	II / VIII	III / IX	IV / X	V / XI	VI / XII	Jahr	Niederster und höchster beobachteter Grundwasserstand sowie allenfalls höchster beobachteter Überflutungswasserstand: im Berichtsjahr m ü.A.	im Berichtsjahr Datum	vor dem Berichtsjahr m ü.A.	vor dem Berichtsjahr Datum
1826	Wien 12, Br 12-15		330134		211.96	212.11	212.48	212.84	212.97	213.01		211.77	31.12.	211.77 Ö	16.03.2002
	217.34	0.35			212.82	212.69	212.44	212.11	211.91	211.81	212.43	213.08	10.06.	215.84	05.04.1965
	1953														
1827	Wien 12, Br 12-17		350074		182.74	182.76	182.79	182.83	182.84	182.81		182.66	07.11.	182.09	04.08.1998
	187.94	0.85			182.74	182.73 I	182.73	182.68	182.68	182.68	182.75 I	182.86 Ö	09.05.	182.89 Ö	30.03.2004
	1980														
1828	Wien 13, Br 13- 4		333021		223.94	223.94	223.97	223.96	223.96	223.97		223.90 Ö	27.12.	223.72	16.02.1949
	230.76	0.75			223.96	223.98	223.94	223.92	223.92	223.90	223.95	224.07	29.03.	224.71	05.03.1956
	1948														
1829	Wien 13, Br 13-15		333047		184.09	184.10	184.17	184.18	184.15	184.10 I		184.01 Ö	22.11.	183.66	04.11.2000
	187.89	0.00			184.05 I	184.08	184.05	184.01	184.01	184.04	184.09 I	184.21	05.04.	184.70	31.05.1954
	1953														
1830	Wien 13, Br 13-16		333708		243.65	243.54	243.71	243.70	243.67	243.67		243.04 Ö	20.12.	241.51	16.12.2000
	246.51 1*)	0.00			243.52 I	243.43 I	243.32	243.16	243.08	243.06	243.46 I	243.81	31.05.	245.29	17.07.1965
	1956														
1831	Wien 14, Br 14- 1		333062		208.53	208.65	208.71	208.78	208.77	208.72		208.39	01.01.	206.76	30.10.1964
	212.36	0.05			208.67	208.76	208.68	208.66	208.61	208.55	208.67	208.81	09.05.	209.50	04.01.1963
	1948														
1832	Wien 14, Br 14-12		333682		194.21	194.21	194.56	194.78	194.81	194.76		193.64	31.12.	193.08	20.01.1975
	197.98	0.00			194.51	194.72	194.52	194.14	193.88	193.70	194.40	194.87	09.06.	195.63	18.05.1951
	1949														
1833	Wien 15, Br 15- 2		333104		216.65	216.70	217.03	217.51	217.78	218.06		216.28	06.12.	212.51	05.02.1991
	227.78	0.00	1		217.41	217.22	217.07	216.77 I	216.45		217.14 I	218.10	14.06.	219.74	09.08.2000
	1975														
1834	Wien 15, Br 15- 4		333120		198.95	198.94	198.97	198.97	198.96	198.93		198.79	31.12.	198.66	26.06.1957
	204.34	0.00			198.89	198.91	198.89	198.86	198.81	198.80	198.91	198.98 Ö	05.04.	199.48	01.10.1975
	1985														
1835	Wien 16, Bl 16-17		333187		212.93	212.91	212.93	212.97	213.00	213.02		212.88	01.01.	212.84 Ö	23.12.2003
	219.65	-0.65			213.00	213.03	213.02	212.99	212.96	212.92	212.98	213.04 Ö	22.08.	213.63	10.09.1993
	1985														
1836	Wien 16, Br 16- 2		333666		198.44	198.38	198.45	198.49	198.59	198.61		198.16	15.12.	198.01	09.02.2001
	202.99	0.00			198.46	198.69	198.49	198.40	198.58	198.20	198.48	198.86	03.11.	199.07	02.07.2004
	1942														
1837	Wien 17, Br 17- 6		333229		189.61	189.61	189.71	189.68	189.66	189.68		189.55	22.12.	186.28	29.04.2005
	193.32	0.15			189.64	189.68	189.63	189.60	189.59	189.56	189.64	189.74	17.03.	192.27	17.12.1981
	1986														
1838	Wien 18, Br 18- 2		333260		185.00	185.00	185.00	185.02	185.02	185.01		184.97 Ö	12.12.	184.85	27.12.1950
	189.04	0.05			185.00	185.00	185.00	185.00	184.99	184.98	185.00	185.03 Ö	09.05.	185.65	25.01.1950
	1942														
1839	Wien 18, Br 18- 9		333740		183.42	183.43	183.42	183.47	183.48	183.51		183.40	01.01.	183.20	04.12.2001
	190.46	0.30			183.48	183.49	183.50	183.47	183.46	183.45	183.47	183.52	20.06.	183.56	05.08.1997
	1949														
1840	Wien 18, Br 18-11		333302		224.32	224.32	224.31	224.30	224.30	224.31		224.29	23.05.	223.74	11.03.1986
	245.38	0.35			224.32	224.34 I	224.35	224.36	224.37	224.36	224.33 I	224.38 Ö	05.12.	226.16	30.09.1975
	1954														
1841	Wien 19, Br 19- 1		333641		177.52	177.74	177.83	178.01	178.14	178.23		177.34	01.01.	177.10	27.11.2001
	184.26	0.00			178.16	178.04	178.07	177.86	177.68	177.61	177.91	178.26	20.06.	179.68	15.06.1942
	1942														
1842	Wien 19, Br 19- 9		312595	D	157.59	157.35	157.45	158.08	158.05	158.07		156.97 Ö	27.11.	155.99	05.03.1996
	164.76 2*)	0.00			157.85	157.90	157.75	157.56	157.16	157.48	157.69	158.37	03.06.	158.94	20.06.1979
	1949														
1843	Wien 19, Br 19-21		333922	D	161.43	161.49	161.86	162.78	162.61	162.38		161.38	14.02.	158.11	11.11.1991
	178.75 3*)	1.00			161.76	161.88	161.63	161.47	161.57	161.48	161.86	163.38	03.04.	164.37	15.08.2002
	1991														
1844	Wien 20, Bl 20- 9		312637	D	156.88	157.05	157.52	158.52	158.63	158.51		156.78 Ö	01.02.	155.96	18.12.1991
	165.70	1.07			158.37	158.30	157.89	157.23	157.20	156.92	157.76	158.76	30.05.	161.61	05.07.1975
	1949														
1845	Wien 20, Bl 20-30		350157		156.06	156.17	157.23	158.57	158.51	158.59		155.83	01.12.	155.46	06.08.2004
	162.50	-0.10			157.94	157.76	157.21	156.42	155.97	155.95	157.20	158.69 Ö	07.07.	158.77	18.03.1999
	1989														
1846	Wien 20, Br 20- 3		312611		155.50	155.41	155.53	156.01	156.54	156.76		155.38	14.02.	155.17	11.04.2005
	162.99	0.30			156.78	156.70	156.65	156.36	156.10	156.00	156.20	156.85	11.07.	158.42	01.07.1965
	1947														
1847	Wien 20, Br 20- 6		312629		155.27	155.17	155.24	155.69	156.15	156.36		155.14	13.02.	154.88	11.04.2005
	161.88	0.00			156.32 I	156.35	156.31	156.10	155.85	155.80	155.89 I	156.43	21.08.	157.94	12.07.1965
	1947														
1848	Wien 23, Bl 23-58		333906		198.57	198.49	198.56	198.55	198.55	198.56		198.30	27.12.	198.30	15.01.1990
	204.10	-0.10			198.43	198.58	198.41	198.33	198.33	198.32	198.47	198.72	09.01.	198.95	15.07.1997
	1988														
1849	Wien 23, Br 23-37		333328		220.20	220.04	220.24	220.20	220.24	220.27		218.79	31.12.	217.53	20.02.1978
	223.56	0.00			220.09	220.19	219.83	219.26	218.99	218.85	219.87	220.43	09.01.	221.27	30.06.1975
	1983														
1850	Wien 23, Br 23-44		312660		194.97	194.94	194.89	194.86	194.92	194.98		194.55	19.12.	194.67	14.12.2004
	200.55	0.65			194.86	195.10	194.73	194.62	194.66	194.57	194.84	195.55	08.08.	198.49	17.05.1951
	1949														

1*) häufig unzugänglich
2*) durch Wasserführung im Donaukanal beeinflusst
3*) durch Donauhochwasser beeinflusst

Monats- und Jahresmittel der Grundwasserstände mit Extremwerten (Hauptwerte)

- Grundwasserstände m ü.A. -

Nr.	Messstelle Messpunkt m ü.A. / m ü.G. Beobachtungsbeginn / unverändert seit	EDV-Messstellennummer beeinflusst / artesisch/gespannt	Messgerät	Mittel in m ü.A. I / II / III / IV / V / VI VII / VIII / IX / X / XI / XII	Jahr	Niederster und höchster beobachteter Grundwasserstand sowie allenfalls höchster beobachteter Überflutungswasserstand im Berichtsjahr m ü.A.	Datum	vor dem Berichtsjahr m ü.A.	Datum
1851	Wien 23, Br 23-49 218.83 0.00 1953	312702		214.72 214.88 215.07 215.11 215.17 215.34 214.97 214.86 214.68 214.47 214.36 214.24	214.82	214.21 215.55	19.12. 06.06.	213.58 217.01	23.01.1995 08.06.1965
1852	Wien 23, Br 23-51 251.30 0.80 1954	312736		246.30 246.49 246.82 246.82 246.77 246.67 246.21 246.14 246.08 245.99 246.03 246.04	246.36	245.97 246.98	07.08. 03.04.	241.73 249.35	14.06.1977 01.07.1975
1853	Wien 23, Br 23-54 237.97 0.00 1954	312710		233.65 233.68 233.84 233.87 233.93 233.98 233.84 233.87 233.77 233.64 233.51 233.37	233.75	233.30 234.09	31.12. 06.06.	232.92 235.25	16.03.1954 30.06.1975
1854	Wien/Heustadelwasser, Lp-Hs 1 150.00 -8.00 1988	341735	D	154.53 154.46 154.52 154.98 155.29 155.34 155.13 155.02 154.97 154.73 154.57 154.50	154.84	154.44 Ö 155.42	25.02. 09.06.	149.47 155.68	11.07.1995 16.11.2002
1855	Wienerherberg, Bl 241 169.01 0.60 1977	322669		167.01 166.93 167.05 167.12 166.94 166.96 166.58 166.79 166.88 166.91		166.38 167.36	31.07. 03.04.	165.97 167.52	13.08.1978 13.07.1997
1856	Wimpassing/Leitha, Br 209.69 0.65 1959	301978		204.93 204.93 204.90 204.87 205.18 204.85		204.84 Ö 205.26	18.12. 01.06.	203.99 206.48	05.10.1981 07.07.1975
1857	Wr.Neudorf, Br 203.25 0.30 1968	314104		200.03 200.05 200.20 200.22 200.19 200.14 199.75 199.57 199.40 199.45 199.65 199.73 I	199.86 I	199.35 200.32	18.09. 03.04.	198.75 201.23	02.09.1992 09.04.1979
1858	Wr.Neustadt, Bl 4 275.83 0.70 1969	313858		263.96 I 263.67 263.45 263.19 263.18 263.58 264.27 I 264.59 264.92 265.09 265.17 265.01	264.18 I	263.13 265.21	29.04. 11.11.	258.38 266.78 Ö	06.05.1985 23.12.1996
1859	Wr.Neustadt, Blt 376 268.90 1.10 1989	331561		262.60 262.23 261.97 261.74 261.92 262.47 263.04 I 263.47 263.76 263.94 263.93 263.70	262.90 I	261.72 263.99	15.04. 04.11.	258.60 I 265.03 Ö	05.06.1991 31.12.1996
1860	Wr.Neustadt, Br 10 287.93 0.90 1969	313643 1		266.43 265.82 265.50 265.50 266.46 267.52 268.39 I 268.96 269.41 269.56 269.09 268.42	267.60 I	265.33 Ö 269.63	08.04. 07.10.	259.86 Ö 271.65	09.04.1985 29.09.1997
1861	Wr.Neustadt-Brstr., Bl 269.34 1.55 1968	313833 1		264.38 263.97 263.67 263.34 263.38 263.92 264.59 I 265.15 265.53 265.81 265.87 265.64	264.61 I	263.25 265.91	29.04. 28.10.	258.54 267.38 Ö	13.05.1985 13.01.1997
1862	Wr.Neustadt-Dr.Eck.G., Br 264.50 0.25 1968	313890		260.23 259.97 259.82 259.71 259.87 260.26 260.58 I 260.83 260.98 261.05 261.03 260.90	260.44 I	259.68 261.06 Ö	22.04. 04.11.	255.62 Ö 261.65 Ö	15.04.1985 14.12.1996
1863	Wr.Neustadt-Forst, Bl 314.00 1.05 1969	313650		279.56 278.77 278.64 279.84 282.10 283.61 284.38 284.18 284.53 283.38 281.49 280.85	281.80	278.35 284.68	06.03. 18.09.	275.43 I Ö 287.30	28.02.1972 24.08.1970
1864	Wr.Neustadt-Heizhaus, Bl 274.22 1.88 1951	301929	D	263.24 262.81 262.55 262.40 262.73 263.39 264.06 264.54 264.89 265.08 264.96 264.61	263.78	262.38 Ö 265.12 Ö	24.04. 24.10.	257.39 267.99	17.04.1972 13.09.1965
1865	Wr.Neustadt-Neud.Str., Bl 269.16 0.90 1970	313916		258.83 258.64 258.75 259.19 259.44 259.61 259.72 259.88 260.33 260.36 260.19 259.93	259.58	258.60 260.41	06.02. 23.10.	254.57 261.88 Ö	18.03.1985 11.11.1996
1866	Wr.Neustadt-Neuwirtsh. Br 302.54 1.00 1952	301937 1		269.04 268.27 267.58 267.32 267.87 269.13 270.38 271.36 271.97 272.28 271.85 271.12	269.86	267.26 272.33	18.04. 16.10.	261.35 I Ö 277.73	20.03.1972 01.11.1965
1867	Wr.Neustadt-WW.Süd, Bl 276.71 0.80 1973	315838 1		263.74 263.29 263.11 263.05 263.56 264.30 264.96 265.47 265.84 266.03 265.83 265.40	264.56	262.98 266.04 Ö	03.04. 23.10.	257.72 Ö 267.24	15.04.1985 06.10.1997
1868	Wr.Neustadt-WW.West, Bl 4 281.46 0.85 1970	313874		260.96 I 260.72 I 260.46 260.29 260.36 260.80 261.26 I 261.60 261.86 262.01 262.05 261.92	261.19 I	260.25 262.09	22.04. 04.11.	255.61 I Ö 263.14 Ö	29.04.1985 23.12.1996
1869	Wr.Neustadt-WW.Wöll., Br I 289.14 0.45 1968	317594 1		259.95 259.66 259.31 259.29 259.41 259.73 260.13 260.49 260.75 260.84 260.84 260.81	260.10	259.20 260.93	01.04. 30.10.	254.96 B 262.05 Ö	01.05.1985 30.12.1996
1870	Wr.Neustadt-Weikdstr., Br 284.91 0.00 1972	315812 1		266.55 I 266.04 I 265.55 265.18 265.32 266.07 267.05 I 267.77 268.27 268.59 I 268.59 268.18	266.94 I	265.10 268.66	29.04. 04.11.	260.01 270.41 Ö	06.05.1985 07.01.1997
1871	Zillingdorf-Hauptstraße, Br 239.48 0.00 1971	313957		235.75 235.71 235.87 236.64 236.80 236.87 236.54 236.43 236.29 236.06 235.97 235.89	236.24	235.65 237.00	13.02. 05.06.	234.66 237.72	18.03.1985 12.08.1991
1872	Zillingdorf-Neud.Str., Br 242.80 0.00 1971	313965		238.90 238.93 239.12 239.97 240.12 240.34 239.86 239.78 239.58 239.23 239.12 239.05	239.50	238.80 240.65	13.02. 05.06.	237.60 Ö 241.45	04.03.1985 08.07.1997
	Pittental								
1873	Brunn bei Pitten, Bl 223 321.41 0.85 1975	319319	D	316.69 316.87 317.11 317.87 318.02 318.37 318.13 318.02 317.91 317.06 317.03 316.88	317.50	316.68 Ö 318.49	23.01. 19.06.	316.28 Ö 319.42	12.03.1984 12.08.1991
1874	Gleissenfeld, Bl 461 356.23 0.90 2005	337410	D	348.26 348.27 348.69 349.09 349.30 349.38 349.19 348.97 348.82 348.68 348.49 348.32	348.79	348.19 Ö 349.43	13.02. 06.06.	348.47 K	07.12.2005

Monats- und Jahresmittel der Grundwasserstände mit Extremwerten (Hauptwerte)

- Grundwasserstände m ü.A. -

Nr.	Messstelle		EDV-Messstellennummer	Messgerät	Mittel in m ü.A.							Niederster und höchster beobachteter Grundwasserstand sowie allenfalls höchster beobachteter Überflutungswasserstand			
	Messpunkt m ü.A. / Beobachtungsbeginn	m ü.G. / unverändert seit	beeinflusst / artesisch/gespannt		I / VII	II / VIII	III / IX	IV / X	V / XI	VI / XII	Jahr	im Berichtsjahr m ü.A.	im Berichtsjahr Datum	vor dem Berichtsjahr m ü.A.	vor dem Berichtsjahr Datum
1875	Warth, Bl 462 391.30 2005	0.70	337428	D	386.89 387.09	386.96 387.02	387.05 386.92	387.12 386.85	387.13 386.84	387.20 386.83	386.99	386.81 387.33 Ö	28.12. 07.06.		

DONAUGEBIET ZWISCHEN ENNS UND MARCH - DONAUGEBIET ZWISCHEN MARCH UND LEITHA

Fischamend bis Hainburger Pforte

1876	Bad Deutsch-Altenburg,Kp.,Bl 1887.0 145.65 1958	1.35	305417	S	139.80 140.10	139.81 140.15	140.37 139.97	142.38 139.87	141.05 139.87	141.09 139.82	140.36	139.79 Ö 144.21	12.02. 09.04.	139.42 144.30 FÖ 146.01 F	22.10.1992 05.07.1975 15.08.2002
1877	Berg, Br 137.23 1972	0.35	315804 1		132.36 133.78	132.37 133.60	132.51 133.46	133.10 133.30	133.76 133.15	133.87 132.99	133.19	132.33 Ö 133.88 Ö	19.02. 18.06.	130.71 Ö 133.82	11.05.1991 22.09.2002
1878	Berg-Gärtnerei, Br 137.80 1969	0.35	313544 1		132.04 133.73	132.01 133.41	132.33 133.14	135.06 133.01	134.50 132.79	134.14 132.62	133.24	131.97 135.60	19.02. 09.04.	130.33 Ö 136.65	20.05.1991 18.08.2002
1879	Hainburg a. d. D., Bl 21 142.10 1957	0.60	305458		134.88 136.54	135.25 137.10 I	136.70 136.88 I	139.17 135.57 I	138.00 135.11 I	138.20 135.01 I	136.54 I	134.79 141.50 F	05.02. 02.04.	134.60 I 141.50 FÖ 143.10 F	27.11.1983 05.07.1975 15.08.2002
1880	Hainburg a. d. D., Bl 348 174.19 1984	0.70	331249		163.94 164.03	164.03 163.97 I	164.22 163.95 I	164.17 163.94 I	164.16 163.91 I	164.15 163.89 I	164.03 I	163.88 I Ö 164.37	31.12. 28.02.	163.69 164.84	25.10.1992 25.06.1995
1881	Hainburg a. d. D., Bl 1879.006 141.79 1984	1.05	331140		134.98 I 137.26	134.73 I 136.77 I	135.36 I 136.72 I	139.17 136.41 I	137.89 135.97 I	137.58 135.79 I	136.56 I	134.70 I 140.74 F	19.02. 02.04.	134.32 140.79 I 142.59 F	25.10.1992 25.08.2002 15.08.2002
1882	Hainburg a. d. D., Br 342 161.07 1985	0.15	331405 1		151.22 151.66	151.30 151.73	151.36 151.79	151.42 151.81	151.50 151.84	151.57 151.82	151.59	151.20 151.85 Ö	16.01. 04.12.	150.37 Ö 153.12	08.04.1991 15.07.1996
1883	Haslau, Bl 1899.2 149.14 1982	2.25	356196	D	143.10 143.87	143.28 144.35	144.35 143.71	145.74 143.26	145.07 143.50	145.08 143.19	144.04	142.87 Ö 146.89 Ö 148.44 F	07.02. 09.08. 08.08.	142.92 Ö 146.89 Ö 149.00 F	06.01.2004 22.05.1999 14.08.2002
1884	Haslau, Bl 1901.2 150.72 1984	2.10	356014	D	143.71 144.27	143.83 144.78	145.00 144.21	146.19 143.86	145.33 144.04	145.36 143.82	144.54	143.53 Ö 148.62 Ö 149.15 F	08.02. 09.08. 08.08.	143.53 Ö 148.57 Ö	07.01.2004 13.07.2005
1885	Maria Ellend, Bl 1904.2 151.25 1983	1.85	331108	D	145.12 146.00	145.27 146.45	146.48 145.88	147.54 145.30	146.88 145.58	146.93 145.19	146.05	144.85 Ö 149.40 Ö 150.57 F	08.02. 09.08. 08.08.	144.81 Ö 149.40 Ö 151.07 F	07.01.2004 21.03.2002 13.08.2002
1886	Maria Ellend, Bl 1906.2 151.63 1983	2.15	331090	D	145.76 146.92	145.81 147.33	147.17 146.64	148.54 145.99	148.05 146.14	148.00 145.89	146.86	145.53 Ö 149.48 Ö 151.07 F	17.02. 09.08. 08.08.	145.51 Ö 149.49 151.83 I	08.01.2004 25.03.2001 05.08.1991
1887	Petronell, Bl 1888.2 144.90 1982	1.80	356121	D	138.91 140.09	138.95	140.28	141.92	141.21 139.29	141.33 139.07		138.69 Ö 143.10 Ö 144.46 F	17.02. 05.06. 30.03.	138.69 Ö 144.73 144.73 F	31.12.2003 22.03.2002 22.03.2002
1888	Petronell, Bl 1889.2 145.78 1983	1.90	331132	D	139.24 140.15	139.19 140.60	140.59 139.94	141.88 139.44	141.15 139.44	141.21 139.34	140.19	139.05 Ö 143.88 Ö 144.73 F	17.02. 09.08. 08.08.	139.01 Ö 143.88 Ö 145.98 I	06.01.2004 13.07.2005 05.08.1991
1889	Petronell, Bl 1889.4 145.31 1982	2.45	356139	D	139.39 140.40	139.29 140.81	140.94 140.24	141.99 139.65	141.35 139.62	141.39 139.52	140.38	139.16 Ö 142.86 Ö 144.80 F	18.02. 10.08. 08.08.	139.13 Ö 142.86 Ö 145.16 F	10.01.2004 21.03.2002 22.03.2002
1890	Petronell, Bl 1890.6 146.40 1983	2.10	331124	D	139.51 140.76	139.49 141.22	141.26 140.66	142.56 139.88	141.88 140.02	141.84 139.76	140.74	139.10 Ö 144.30 Ö 145.14 F	14.02. 09.08. 08.08.	139.35 Ö 144.30 Ö 146.18 F	30.08.2003 12.07.2005 05.08.1991
1891	Petronell-Bahnhof, Br 187.70 1965	0.35	305482		182.05 182.95	182.22 182.84	182.67 182.78	183.02 182.55	183.22 182.39	183.28 182.25	182.69	181.91 Ö 183.36	02.01. 07.06.	181.26 184.84	28.01.1985 21.06.1965
1892	Regelsbrunn, Bl 1898.2 148.45 1983	2.00	331116	D	142.63 143.16	142.78 143.64	143.78 143.08	145.13 142.82	144.33 142.95	144.31 142.79	143.45	142.57 Ö 146.45 Ö 148.06 F	17.02. 09.08. 08.08.	142.59 Ö 146.45 Ö 148.95 I	07.01.2004 20.03.2005 05.08.1991
1893	Wolfsthal, Bl 240 139.78 1977	0.80	322628		132.90 134.74	132.89 134.80	133.88 134.24	137.73 133.57	136.26 133.46	135.86 133.20	134.46	132.76 138.98 FÖ	12.02. 09.04.	132.18 I Ö 138.98 Ö 140.26 F	24.02.1991 26.07.1981 05.08.1991
1894	Wolfsthal, Bl 350 142.89 1984	1.20	331264	D	135.60 137.35	135.55 137.00	136.15 136.85	138.62 136.44	138.19 136.13	137.95 136.02	136.82	135.44 Ö 139.13 Ö	17.02. 02.04.	135.23 Ö 140.19	27.01.2005 18.08.2002
1895	Wolfsthal, Bl 355 139.27 1984	0.80	331348		132.83 134.95	132.76 134.67	132.89 134.47	134.50 134.12	135.32 133.80	135.28 133.54	134.10	132.72 135.35	19.02. 14.05.	131.65 Ö 135.57	27.04.1991 08.09.2002
1896	Wolfsthal, Bl 1873.10 137.60 1987	0.30	356063		132.31 134.38	132.20 134.14	132.94 133.79	137.28 133.22	136.21 132.94	135.33 132.74	133.96	132.18 137.30 Ö	19.02. 07.05.	131.04 136.15	22.07.2001 24.08.1991
1897	Wolfsthal, Bl 1873.12 140.55 1988	1.85	356071	D	132.61 134.81	132.54 134.43	132.70 134.21	136.80 133.78	135.81 133.47	135.35 133.25	134.16	132.43 138.00	04.02. 04.04.	131.50 137.92	19.05.1991 09.08.1991

Monats- und Jahresmittel der Grundwasserstände mit Extremwerten (Hauptwerte)

- Grundwasserstände m ü.A. -

Nr.	Messstelle	Messpunkt m ü.A. / m ü.G.	Beobachtungsbeginn / unverändert seit	EDV-Messstellennummer	beeinflusst	artesisch/gespannt	Messgerät	Mittel in m ü.A. I / VII	II / VIII	III / IX	IV / X	V / XI	VI / XII	Jahr	Niederster und höchster beobachteter Grundwasserstand sowie allenfalls höchster beobachteter Überflutungswasserstand: im Berichtsjahr m ü.A.	Datum	vor dem Berichtsjahr m ü.A.	Datum
1898	Wolfsthal, Bl 1873.2	139.39	1988	356055				131.44 133.54	131.42 133.59	132.66 132.98	137.42 132.26	135.55 132.29	135.00 132.00	133.35	131.21 139.03 Ö	12.02. 09.04.	130.53 136.34	15.09.1990 11.08.1991
		0.36																
1899	Wolfsthal, Blt 392	135.81	1989	331728				132.42 134.34	132.38 134.02	132.71 133.83	134.90 133.57	134.85 133.32	134.64 133.11	133.68	132.34 134.91 FÖ	19.02. 14.05.	130.78 L 134.91 FÖ 139.55 F	15.05.1991 18.08.2002 18.08.2002
		0.90																
1900	Wolfsthal, Br 1877.006	140.06	2000	337394				133.87 135.69	133.89 135.66	134.86 135.19	137.57 134.47	136.95 134.36	136.94 134.12	135.30	133.71 139.76 F	12.02. 02.04.	133.55 139.76 FÖ	11.01.2004 24.03.2002
		0.30																
	MOLDAUGEBIET																	
	Lainsitzgebiet																	
1901	Alt-Nagelberg, Bl 416	508.39	1991	331967				506.47 506.72	506.48 506.85	506.59 506.65	506.79 506.37	506.76 506.24	506.73 506.12	506.57	506.07 506.91	25.12. 07.08.	505.94 506.95	10.01.2000 25.11.2002
		0.85																
1902	Breitensee, Bl 359	485.48	1988	331447		D		470.69 473.40	470.53 473.56	470.45 473.44	472.17 473.00	472.98 472.50	473.04 472.01	472.32	470.41 Ö 473.67 Ö	17.03. 25.08.	468.80 473.71	29.01.2001 24.06.1996
		1.00																
1903	Breitensee, Bl 360	486.61	1988	331454				471.14 472.26	471.02 472.41	470.92 472.51	471.25 472.44	471.85 472.27	472.12 472.06	471.86	470.89 472.52	20.03. 02.10.	469.42 Ö 473.17	19.03.2001 30.05.1977
		1.20																
1904	Breitensee, Bl 361	482.88	1988	331462				474.91 476.16	474.91 476.39	474.99 476.30	475.29 475.88	475.59 475.39	475.80 475.11	475.56	474.87 476.47 Ö	06.02. 21.08.	474.76 Ö 476.23	20.02.1995 18.11.2002
		0.30																
1905	Breitensee, Bl 448	479.65	1991	337303				469.83 I 471.06	469.80 471.15	469.76 471.17	470.30 471.06	470.76 470.90	470.91 470.71	470.62 I	469.72 471.19	30.03. 15.09.	468.25 471.47	13.05.1991 21.03.2003
		0.60																
1906	Neu-Nagelberg, Bl 417	483.75	1991	331975	1			479.87 480.79	479.75 480.93	479.79 480.84	481.15 480.57	480.94 480.38	480.71 480.25	480.50	479.59 481.24	27.02. 10.04.	479.53 481.29	10.07.2000 13.05.1996
		1.10																
	MARCHGEBIET																	
	Zayatal																	
1907	Asparn an der Zaya, Bl 413	217.19	1991	331934				215.58 215.60	215.59 215.64	215.66 215.61	215.71 215.60	215.72 215.60	215.69 215.57	215.63	215.56 215.75 Ö	01.01. 03.06.	215.21 Ö 215.80	18.03.1995 01.11.1998
		1.00																
1908	Gnadendorf, Bl 410	249.98	1991	331900				246.98 247.06	246.99 247.09	247.15 247.02	247.23 246.90	247.17 246.92	247.11 246.90	247.04	246.88 247.27	13.10. 05.05.	246.42 247.74	12.09.2003 30.01.2003
		1.00																
1909	Gnadendorf, Bl 421	250.00	1991	331983				245.32 245.25	245.39 245.43	245.55 245.61	245.67 246.05	245.69 246.48	245.74 245.83	245.67	245.06 246.61	21.07. 17.11.	243.34 246.40 Ö	03.10.1994 11.03.1999
		1.05																
1910	Gnadendorf, Bl 430	260.83	1991	337097				245.62 245.79	245.79 245.93	245.88 245.98	245.97 246.33	246.03 246.68	246.07 246.22	246.02	245.51 246.78	05.01. 17.11.	244.33 246.74	26.08.1996 26.03.1999
		0.60																
1911	Hörersdorf, Bl 412	243.10	1991	331926				240.10 240.07	240.19 240.21	240.38 240.05	240.43 239.94	240.39 239.78	240.32 239.93	240.15	239.71 240.80	12.11. 30.03.	239.38 K 240.73	28.09.1992 21.07.1997
		1.10																
1912	Mistelbach, Bl 411	202.24	1991	331918				197.71 197.74 I	197.68 I 197.86	197.81 197.80	197.90 197.80	197.91 197.88	197.84 197.91	197.82 I	197.64 Ö 197.96 Ö	13.02. 06.06.	197.51 Ö 198.15 Ö	30.01.1995 16.07.1999
		1.00																
1913	Neusiedl an der Zaya, Bl 415	165.24	1991	331959				162.21 162.25	162.30 162.50	162.55 162.45	162.69 162.23	162.65 162.19	162.51 162.17	162.39	162.09 Ö 162.89	31.07. 03.04.	161.56 Ö 163.27	30.09.1991 09.04.1996
		1.00																
1914	Wilfersdorf, Bl 414	185.93	1991	331942		D		182.11 182.31	182.22 182.39	182.53 182.25	182.59 182.16	182.60 182.13	182.52 182.11	182.33	182.00 Ö 182.92 Ö	02.01. 30.03.	181.77 182.99	31.08.1992 07.07.1997
		1.00																
	Marchtal																	
1915	Bernhardsthal, Bl 265	155.94	1979	326629	1			153.19 153.34	153.23 153.42	153.67 153.36	154.19 153.32	154.01 153.28	153.49 153.25	153.48	153.01 154.25	04.08. 05.05.	152.13 154.47 Ö 154.62 F	09.09.1994 20.03.1979 06.05.1980
		0.75																
1916	Bernhardsthal, Bl 266	155.82	1979	326637				154.29 154.41	154.27 154.59	154.69 154.42	154.92 154.30	154.66 154.25	154.53 154.20	154.46	154.17 155.17	17.02. 14.04.	153.36 155.22	04.08.1993 05.04.1996
		0.30																
1917	Bernhardsthal-Forsth., Br 267	167.10	1979	326645				158.65 158.36	158.59 158.93	159.77 158.46	159.06 158.23	159.00 157.99	158.60 158.01	158.64	157.96 161.28	26.11. 30.03.	157.23 163.05	15.05.1991 18.12.1985
		0.15																
1918	Hohenau, Br	153.14	1960	305367				149.70 149.74	149.69 149.75	149.82 149.72	150.03 149.69	150.10 149.72	149.96 149.73	149.80	149.64 150.14	01.01. 08.05.	149.14 150.13 Ö	12.11.1984 14.03.1977
		0.00	01.07.1971															

Monats- und Jahresmittel der Grundwasserstände mit Extremwerten (Hauptwerte)

- Grundwasserstände m ü.A. -

Nr.	Messstelle		EDV-Messstellennummer	beeinflusst	artesisch/gespannt	Messgerät	Mittel in m ü.A. I	II	III	IV	V	VI	Jahr	Niederster und höchster beobachteter Grundwasserstand sowie allenfalls höchster beobachteter Überflutungswasserstand im Berichtsjahr m ü.A.	Datum	vor dem Berichtsjahr m ü.A.	Datum
	Messpunkt m ü.A. / Beobachtungsbeginn	m ü.G. / unverändert seit					VII	VIII	IX	X	XI	XII					
1919	Jedenspeigen, Br		305375				146.44	146.51	146.68	147.72	148.16	148.09		146.40 Ö	09.01.	146.11 Ö	13.12.1993
	152.87	0.05					147.76	147.69	147.62	147.45	147.32	147.23	147.39	148.19	05.06.	148.49 Ö	17.04.1967
	1964																
1920	Niederabsdorf, Bl 328		327312	D			153.64	153.64	153.65	153.77	153.93	154.10		153.62 Ö	12.03.	152.92	18.01.1992
	167.57	1.15					154.23	154.32	154.36	154.37	154.35	154.30	154.06	154.39 Ö	24.10.	154.53	07.09.1996
	1983																
1921	Rabensburg, Bl 264		326611				151.50	151.58	152.02	152.92	152.95	152.78		151.41	01.01.	150.62 KÖ	30.10.1991
	154.00	0.80					152.28	152.17	151.97	151.78	151.70	151.67	152.11	152.99 Ö	12.05.	153.20 FÖ	13.01.1982
	1979		1													153.26 F	13.01.1982
1922	Rabensburg, Bl 358		331439				154.47	154.48	154.48	154.48	154.52	154.57		154.46 Ö	13.01.	153.50 Ö	03.11.1995
	161.31	0.90					154.60	154.63	154.66	154.66	154.64	154.62	154.57	154.67 Ö	08.09.	154.48 Ö	29.06.1987
	1987																
1923	Rabensburg, Blt 391		331710				150.95	150.91	151.38	151.25	151.21	150.90		150.46 L	02.08.	149.56 L	16.09.1992
	152.76	1.00					150.58	150.81	150.76	150.61	150.58	150.60	150.88	151.56	30.03.	151.69	05.04.1996
	1989																
1924	Rabensburg, Br		305383				151.97	152.02	152.16	152.32	152.27	152.17		151.95 Ö	03.07.	151.43 Ö	03.10.1994
	154.96	0.35					152.05	152.13	152.12	152.08	152.08	152.08	152.12	152.41	02.05.	153.74	20.07.1959
	1939																
1925	Ringelsdorf, Br		315648				152.54	152.59	152.68	152.81	152.91	152.95		152.52	01.01.	152.15 Ö	31.12.1984
	167.65	0.30					152.81	152.78	152.79	152.75	152.72	152.72	152.76	153.00	05.06.	153.24 Ö	20.04.1970
	1969		1														
1926	Sierndorf an der March, Br		305409				147.13	147.21	147.40	147.54	147.75	147.91		147.07 Ö	01.01.	146.77 Ö	10.11.1991
	155.38	0.25					147.82	147.77	147.73	147.62	147.55	147.49	147.58	147.93	25.06.	148.85	01.05.1967
	1939		1														
	DONAUGEBIET ZWISCHEN MARCH UND LEITHA - LEITHAGEBIET																
	Brucker Pforte																
1927	Bruck an der Leitha, Br		300111				153.87	153.93	153.91	153.94	154.14	154.23		153.21	31.12.	151.66 Ö	09.02.1987
	159.37	0.30					154.04	154.11	154.01	153.77	153.54	153.36	153.90	154.36	13.06.	155.06	07.06.1965
	1951																
1928	Rohrau, Bl 327		327304				145.42	145.27	145.35	145.29	145.38	145.37		145.01	25.10.	144.84	11.07.2001
	147.09	0.40					145.17	145.37	145.23	145.06	145.08	145.15	145.26	145.76	04.01.	145.99	07.10.1998
	1984																
1929	Stixneusiedl, Bl 460		301648	D			166.40	166.30	166.47	166.46	166.54	166.40		165.91 Ö	02.08.	165.40	07.11.1988
	169.03	0.65					166.10	166.13	166.08	165.95	165.99	166.02	166.24	167.08	01.05.	167.42	20.05.1991
	1953	01.01.1973															
1930	Trautmannsdorf/L., Bl 362		331470				163.08	163.06	163.32	163.39	163.44	163.37		162.83	06.02.	162.46	16.07.2001
	165.41	1.00					163.15	163.24	163.04	162.98	163.08	163.08	163.19	163.58	01.05.	163.73	07.07.1997
	1987																
1931	Wilfleinsdorf, Br		301960				157.63	157.54	157.78 I	157.40	157.59	157.71 I		157.04 Ö	29.10.	154.40	28.08.1950
	159.39	0.50					157.21	157.61 I	157.20	157.07 I	157.29	157.33	157.45 I	158.38	01.01.	158.06	14.03.2004
	1950															157.98 F	06.07.1997
	Heideboden																
1932	Deutsch Jahrndorf, Bl 34		345595				125.74	125.77	125.71	125.85	126.04	126.23		125.65	06.01.	125.25	01.03.2002
	132.86	0.80					126.21	126.19	126.16	126.10	126.02	125.92	126.00	126.31	07.07.	125.91	27.06.1999
	1999																
1933	Deutsch Jahrndorf, Br 9		306183				126.82	126.91	126.88	126.94	127.09	127.29		126.65	01.01.	124.88	13.05.1991
	131.87	0.40					127.23	127.22	127.20	127.14	127.08	127.00	127.07	127.36	30.06.	128.91	16.08.1965
	1956																
1934	Deutsch Jahrndorf, Br 15		306209				126.04	126.07	126.06	126.11	126.33	126.59		125.80	01.01.	124.37 Ö	24.03.1991
	131.13	0.30					126.62	126.51	126.40	126.33	126.28	126.26	126.30	126.69	07.07.	127.18	14.04.1996
	1969	01.01.1975															
1935	Deutsch Jahrndorf, Br 19		326140				130.47	130.48	130.72	130.80	130.79	130.82		130.17	01.01.	128.29	02.09.1991
	133.36	0.10					130.64	130.50	130.43	130.33	130.26	130.22	130.54	130.85	09.06.	131.22	23.04.2004
	1979		1														
1936	Edelstal, Br 14		306217	D			179.86	179.95	180.14	180.25	180.33	180.40		179.00	22.11.	178.84	26.09.1994
	183.79	0.00					180.15	180.09	179.98	179.77	179.69	179.65	180.02	180.73	18.06.	181.87	07.06.1965
	1962		1														
1937	Gattendorf, Bl 27		345140	D			133.96	133.92	133.90	133.79	133.78	133.72		132.47	20.09.	132.21	01.09.2003
	134.94	0.60					133.09	132.96	132.92	132.84	132.90	133.01	133.40	134.19	19.02.	133.87	03.02.2003
	2001																
1938	Gattendorf, Bl 33		345587				135.40	135.47	135.62	135.53	135.55	135.51		134.93	28.07.	134.49	12.07.2002
	139.28	0.90					135.15	135.11	135.09	135.02	135.05	135.09	135.30	135.68	02.06.	135.82	02.04.2000
	1999																
1939	Gattendorf, Bl 58		335901				136.59	136.52	136.71	136.87	136.87	136.92		136.07	09.10.	135.85	20.09.2004
	140.61	1.00					136.34	136.36	136.24	136.12	136.21	136.23	136.50	137.09 Ö	12.06.	137.55	14.07.1997
	1994																
1940	Halbturn, Bl 53		335588				116.15	116.25	116.36	116.44	116.52	116.63		116.14 Ö	15.01.	115.80	08.09.2002
	126.66	0.90					116.64	116.72	116.75	116.79	116.78	116.75	116.57	116.80 Ö	29.10.	117.79 Ö	07.07.1996
	1993		1														

Monats- und Jahresmittel der Grundwasserstände mit Extremwerten (Hauptwerte)

- Grundwasserstände m ü.A. -

Nr.	Messstelle		EDV-Messstellennummer		Mittel in m ü.A.							Niederster und höchster beobachteter Grundwasserstand sowie allenfalls höchster beobachteter Überflutungswasserstand			
	Messpunkt m ü.A. / m ü.G.		beeinflusst / artesisch/gespannt	Messgerät	I / VII	II / VIII	III / IX	IV / X	V / XI	VI / XII	Jahr	im Berichtsjahr		vor dem Berichtsjahr	
	Beobachtungsbeginn	unverändert seit										m ü.A.	Datum	m ü.A.	Datum
1941	Halbturn, Br 44 129.95 1979	0.70	326074		119.95 120.10	119.98 120.08	120.01 120.13	120.04 120.17	120.08 120.18	120.12 120.18	120.09	119.94 120.19 Ö	01.01. 10.12.	118.73 B 120.75	06.08.1984 31.01.2000
1942	Kittsee, Bl 20 138.05 1984	0.35	326215		131.45 131.42	131.45 131.42	131.44 I 131.42	131.42 131.41	131.41 I 131.40	131.42 131.40	131.42 I	131.39 Ö 131.45 Ö	11.12. 13.03.	129.56 Ö 131.95 Ö	24.06.1991 03.06.1996
1943	Kittsee, Bl 24 137.79 1993	0.95	335554	D	132.15 132.58	132.19 132.64	132.30 132.72	132.46 132.73	132.42 132.70	132.50 132.69	132.51	131.98 133.00	21.01. 07.04.	130.90 133.00	17.02.1993 07.04.2003
1944	Kittsee, Bl 25 138.75 1993	1.10	335562		132.26 132.74	132.30 132.78	132.34 132.83	132.41 132.83	132.50 132.80	132.63 132.76	132.60	132.24 Ö 132.84 Ö	09.01. 02.10.	130.93 I Ö 133.40	01.01.1993 28.04.1997
1945	Kittsee, Bl 26 140.37 1993	1.10	335570		132.26 132.75	132.30 132.79	132.34 132.85	132.42 132.88	132.54 132.86	132.66 132.83	132.62	132.24 132.90	01.01. 02.10.	131.23 Ö 132.96	11.01.1993 07.04.2003
1946	Kittsee, Bl 31 136.38 1999	0.80	345561	D	130.74 131.28	130.85 131.25	130.92 131.20	131.02 131.15	131.12 131.08	131.22 131.02	131.07	130.57 131.28	19.02. 08.07.	130.53 131.23	04.08.2002 21.05.2000
1947	Kittsee, Blt 22 139.94 1992	0.90	335414		132.31 132.90	132.43 132.91	132.58 I 132.84	132.69 132.76	132.80 I 132.76	132.88 132.70	132.71 I	132.25 Ö 132.91 Ö	03.01. 21.08.	131.24 I Ö 133.03 Ö	01.01.1992 27.05.1996
1948	Kittsee, Br 16 137.96 1973	0.20	316083		131.80 132.21	131.83 132.29	131.88 132.33	131.95 132.35	132.03 132.32	132.13 132.27	132.12	131.78 132.36	01.01. 09.10.	130.04 KÖ 132.34 Ö	29.07.1991 24.06.1996
1949	Kittsee, Br 17 138.15 1973	0.10	316091		131.42 131.83	131.45 131.87	131.52 131.90	131.58 131.91	131.65 131.88	131.75 131.85	131.72	131.41 131.92	01.01. 02.10.	129.62 Ö 132.05	25.06.1991 01.07.1996
1950	Nickelsdorf, Bl 28 131.72 1995	0.45	345157	D	130.77 130.32	130.66 130.20	130.93 129.98	130.94 129.88	130.93 130.06	131.00 130.08	130.48	129.48 131.24	26.08. 07.06.	129.36 131.16	16.07.2001 15.01.1996
1951	Nickelsdorf, Bl 29 131.37 1995	1.00	345165		129.77 129.46	129.58 129.31	130.00 129.10	130.19 128.96	130.23 129.05	130.27 129.09	129.58	128.95 Ö 130.37 Ö	28.10. 18.06.	128.46 130.37 Ö	03.09.2001 08.04.1996
1952	Nickelsdorf, Bl 35 131.33 1999	0.70	345603		128.38 128.67	128.47 128.38	128.75 128.27	128.93 128.15	129.09 128.08	129.09 128.07	128.53	128.05 129.25	31.12. 04.06.	127.39 Ö 129.08 Ö	10.09.2001 10.04.2000
1953	Nickelsdorf, Bl 50 131.67 1992	1.00	335471		128.79 128.72	128.75 128.47	129.10 128.35	129.25 128.24	129.33 128.24	129.27 128.28	128.73	128.22 Ö 129.53	04.11. 07.05.	127.69 129.91	03.09.2001 08.04.1996
1954	Nickelsdorf, Bl 51 136.10 1993	0.95	335539		124.92	124.62 124.89	124.67 124.85	124.74 124.79	124.81 124.70	124.87 124.68	124.77	124.58 124.92 Ö	28.01. 30.07.	124.15 I 125.51 Ö	01.01.1993 27.05.1996
1955	Nickelsdorf, Br 28 153.32 1962	0.85	306456		126.71 127.23	126.89 127.21	126.97 127.22	127.04 127.19	127.13 127.19	127.19 127.19	127.10	126.61 127.31	08.01. 12.11.	126.17 Ö 129.02	08.01.1979 13.02.1967
1956	Nickelsdorf, Br 29 131.16 1962	0.40	306464		126.56 126.98	126.63 126.79	126.76 126.68	126.94 126.52	127.11 126.41	127.17 126.36	126.74	126.30 127.21 Ö	08.01. 18.06.	125.76 I Ö 128.81	22.11.1993 14.06.1965
1957	Nickelsdorf, Br 46 128.49 1982	0.25	326181 1		123.67 124.11	123.76 124.06	123.82 124.00	123.91 123.93	124.00 123.84	124.06 123.80	123.92	123.57 124.12 Ö	01.01. 16.07.	122.98 124.91 KÖ	10.05.2005 22.04.1996
1958	Pama, Bl 5 A 136.71 1961	0.95	306266		133.41 133.43	133.42 133.31	133.63 133.32	133.62 133.26	133.66 133.24	133.64 133.24	133.43	133.16 133.71 Ö	01.01. 11.06.	132.14 Ö 135.67	21.10.1991 23.03.1970
1959	Pama, Bl 6 137.10 1956	1.50 01.01.1970	306274 1		132.72 132.71	132.85 132.66	132.93 132.60	133.02 132.60	132.93 132.61	132.80 132.56	132.75	132.53 133.08	31.12. 24.04.	131.46 Ö 133.81	27.08.1990 19.03.1970
1960	Pama, Bl 23 135.13 1992	0.81	335455	D	131.61 131.67	131.63 131.55	131.78 131.49	131.77 131.41	131.76 131.37	131.83 131.34	131.60	130.89 131.88	31.08. 10.06.	130.08 132.26	30.11.1992 14.04.1996
1961	Pama, Bl 30 137.87 1999	0.85	345553		133.54 133.90	133.79 133.83	133.90 133.80	133.93 133.76	133.98 133.71	134.00 133.67	133.82	133.36 134.02 Ö	01.01. 16.06.	133.26 134.45 Ö	02.12.2005 09.04.2000
1962	Pama, Bl 32 139.73 1999	0.80	345579		134.93 134.85	134.99 134.80	135.20 134.78	135.15 134.72	135.16 134.67	135.16 134.66	134.92	134.63 135.28	01.01. 02.06.	134.11 135.71	02.08.2002 09.04.2000
1963	Prellenkirchen, Br 1 177.43 1998	0.65	337360		170.83 171.30	170.94 171.24	171.09 171.20	171.21 171.17	171.29 171.12	171.33 171.06	171.15	170.77 Ö 171.33 Ö	02.01. 19.06.	170.62 Ö 171.38	25.02.2002 24.04.2000
1964	Zurndorf, Bl 49 A (335463) 133.78 1996	1.00	345249		132.28 131.53	132.32 131.30	132.47 131.17	132.26 131.07	132.35 131.17	132.20 131.31	131.78	131.05 Ö 132.62	27.10. 17.02.	130.13 132.65	02.08.2002 07.04.1996

Monats- und Jahresmittel der Grundwasserstände mit Extremwerten (Hauptwerte)

- Grundwasserstände m ü.A. -

Nr.	Messstelle		EDV-Messstellennummer	Mittel in m ü.A.							Niederster und höchster beobachteter Grundwasserstand sowie allenfalls höchster beobachteter Überflutungswasserstand			
	Messpunkt m ü.A. / m ü.G.		beeinflusst / artesisch/gespannt / Messgerät	I / VII	II / VIII	III / IX	IV / X	V / XI	VI / XII	Jahr	im Berichtsjahr		vor dem Berichtsjahr	
	Beobachtungsbeginn	unverändert seit									m ü.A.	Datum	m ü.A.	Datum
	LEITHAGEBIET - RABNITZGEBIET													
	Parndorfer Platte													
1965	Gattendorf, Bl 55		335877	157.83	158.88	159.36	159.49	159.57	159.41		156.75	01.01.	153.88 Ö	25.11.2002
	173.69	0.90		159.48	159.52	159.24	158.97	158.54	158.22	159.04	159.74	07.08.	170.17	04.03.1996
	1994		2											
1966	Gattendorf, Br 54		335612	138.95	139.37	139.36	139.43	139.72	140.18		138.55	01.01.	137.95	22.09.2003
	147.98	0.00		139.89	139.66	139.43	139.09	138.98	138.74	139.40	140.28	19.06.	140.93 K	22.04.1996
	1993													
1967	Gols, Bl 57		335893	135.10	135.12	135.11	135.08	135.08	135.08		135.06	30.07.	134.86 Ö	07.05.1995
	161.88	0.80		135.08	135.07	135.08	135.08	135.08	135.08	135.08	135.15	12.02.	135.67	20.02.2000
	1994													
1968	Gols, Bl 39		316166 D	131.88	131.89	131.89	131.88	131.88	131.88		131.85	16.10.	131.76	23.11.1995
	165.45	1.29		131.88	131.88	131.87	131.87	131.90	131.90	131.88	132.27	12.12.	132.85	17.02.1975
	1974													
1969	Halbturn, Blt 48		335422	125.03	125.04	125.06	125.08	125.10	125.12		125.02 Ö	09.01.	124.70	11.10.1993
	152.50	0.90		125.12	125.13	125.14	125.14	125.13	125.15	125.10	125.16	10.12.	126.12	27.07.1998
	1992													
1970	Mönchhof, Bl 63		345389	159.01	159.13	159.48	159.49	159.55	159.53		158.60	01.01.	157.99	05.10.2002
	162.81	0.80		159.28	159.07	159.00	158.86	158.75	158.68	159.15	159.65	10.06.	160.30	08.04.2000
	1997													
1971	Neudorf bei Parndorf, Bl 64		345397	174.99	175.47	175.99	175.97	175.89	175.77		174.67	02.12.	174.44	27.04.2002
	181.35	0.85		175.60	175.44	175.31	175.20	174.92	174.76	175.44	176.00	04.03.	175.93	06.03.1999
	1997													
1972	Neudorf bei Parndorf, Br 32		306407	169.76	170.07	170.49	170.60	170.51	170.41		169.67	01.01.	168.74 Ö	29.10.1990
	176.04	0.10		170.34	170.32	170.30	170.29	170.25	170.19	170.29	170.63	15.04.	171.52	14.06.1965
	1962													
1973	Neusiedl am See, Br 6		306415	149.52	150.51	151.27	150.96	150.80	150.65		149.42	01.01.	147.44	02.06.1991
	155.34	0.80		150.52	150.41	150.31	150.19	150.11	149.97	150.43	151.63	26.02.	153.08	07.06.1965
	1962		1											
1974	Neusiedl am See, Br 24		306423	144.60	145.06	145.54	145.87	146.27	146.45		143.98	01.01.	143.21 Ö	18.03.1991
	166.26	0.85		145.88	145.80	145.46	145.20	144.96	144.79	145.49	146.56	11.06.	150.24	07.04.1996
	1962		1											
1975	Nickelsdorf, Bl 61		345363	136.44	136.47	136.43	136.34	136.37	136.37		136.23	15.07.	136.43 Ö	26.11.2005
	157.94	0.80		136.30	136.36	136.37	136.37	136.36	136.36	136.38	136.52	18.02.	137.61	03.01.1998
	1997													
1976	Parndorf, Bl 59		345181 D	176.61 I	176.76	177.01	177.16	177.27	177.38		176.49	01.01.	175.86	13.05.1991
	182.10	0.70		177.35	177.31	177.25	177.18	177.14	177.11	177.13 I	177.49	26.06.	178.53	20.02.1967
	1996													
1977	Parndorf, Bl 36		319434	166.74 I	166.83	166.84	166.72	166.84	166.90		166.24 Ö	23.10.	165.71 B	18.05.1992
	167.98	-0.05		166.47	166.45	166.37	166.25	166.36	166.40	166.60 I	167.18	19.06.	167.75	17.03.1986
	1975		1 2											
1978	Parndorf, Bl 37		319442	155.32	155.34	155.38	155.32	155.31	155.23		154.79 Ö	23.10.	154.41	22.10.1991
	156.53	1.00		154.98	154.91	154.85	154.80	154.81	154.81	155.09	155.53	20.02.	155.53 FÖ	11.03.1986
	1975	01.01.1984	2										155.69 F	24.04.1996
1979	Parndorf, Br 1 A		306472	175.05	175.16	175.36	175.56	175.72	175.83		174.93	02.01.	174.36	13.05.1991
	181.25	0.40		175.77	175.71	175.62	175.50	175.37	175.30	175.50	175.87	19.06.	178.20	17.06.1965
	1962													
1980	Potzneusiedl, Br 42		326108	149.65	149.69	149.77	149.85	149.93	150.01		149.64 Ö	23.01.	147.91	07.01.1991
	168.31	0.35		150.07	150.14	150.17	150.19	150.18	150.15	149.99	150.20	13.11.	150.21	11.11.1996
	1978		1											
1981	Weiden am See, Bl 47		326199	135.47	135.51	135.53	135.49	135.50	135.47		135.38	10.09.	135.05 Ö	08.12.1996
	168.60	1.05		135.49	135.48	135.45	135.45	135.49	135.48	135.49	135.59	11.03.	137.22	07.02.1983
	1982		2											
1982	Weiden am See, Br. 65		345637	135.85	135.85	135.87	135.89	135.92	135.94		135.79 Ö	02.01.	135.77	19.12.2005
	147.07	0.00		135.94	135.93	135.94	135.93	135.92	135.90	135.91	135.95 Ö	03.07.	136.69	03.04.2000
	2000													
1983	Zurndorf, Bl 56		335885	145.50	145.54	145.55	145.53	145.51	145.50		145.47 Ö	10.06.	145.27 Ö	29.10.1994
	167.25	0.70		145.56	145.61	145.67	145.68	145.68	145.69	145.59	145.75	31.12.	146.15	03.02.2001
	1994													
1984	Zurndorf, Br 8 (306332)		319590	137.30	137.26	137.26	137.27	137.24	137.20		137.02 Ö	26.11.	136.22	18.10.1992
	168.17	0.60		137.16	137.15	137.14	137.09	137.06	137.09	137.18	137.40	15.01.	141.81	06.07.1971
	1962		1											
1985	Zurndorf, Br 9 A		306522	136.69	136.69	136.78	136.68	136.55	136.61		136.36	02.09.	136.35	09.07.2005
	165.29	0.10		136.60	136.55	136.56	136.60	136.63	136.72	136.64	136.89	30.12.	141.04 Ö	17.06.1968
	1962		1											
1986	Zurndorf, Br 40		319541	133.09	133.07	133.18	133.35	133.49	133.54		132.84	31.12.	132.23	18.09.1995
	141.81	0.10		133.25	133.20	133.03	132.89	132.88	132.88	133.16	133.58 Ö	19.06.	133.81	28.09.1998
	1972													

Monats- und Jahresmittel der Grundwasserstände mit Extremwerten (Hauptwerte)

- Grundwasserstände m ü.A. -

Nr.	Messstelle		EDV-Messstellennummer	Mittel in m ü.A.							Niederster und höchster beobachteter Grundwasserstand sowie allenfalls höchster beobachteter Überflutungswasserstand			
	Messpunkt m ü.A. / Beobachtungsbeginn	m ü.G. / unverändert seit	beeinflusst / artesisch/gespannt / Messgerät	I / VII	II / VIII	III / IX	IV / X	V / XI	VI / XII	Jahr	im Berichtsjahr m ü.A.	im Berichtsjahr Datum	vor dem Berichtsjahr m ü.A.	vor dem Berichtsjahr Datum
	Parndorfer Platte rezent													
1987	Halbturn, Br 45 145.41 1981	0.85	326173 1	135.81 137.28	136.36 136.15	136.96 136.00	136.75 135.70	136.75 135.96	137.22 136.66	136.47	135.38 137.66	01.01. 09.07.	129.77 Ö 139.89	14.08.2005 13.07.1997
1988	Mönchhof, Bl 60 142.83 1995	0.75	345215	136.63 137.92	137.00 137.79	137.31 137.37	137.53 137.23	137.75 137.14	137.94 137.12	137.40	136.38 138.02 Ö	01.01. 20.08.	135.93 138.18	22.02.2004 02.06.1996
1989	Mönchhof, Bl 62 162.97 1997	0.80	345371	159.50 160.04	159.67 159.78	160.12 159.56	160.12 159.40	160.21 159.30	160.27 159.24	159.77	159.09 160.34	07.01. 10.06.	158.21 160.05	29.12.2001 10.04.1999
1990	Mönchhof, Br 16 144.03 1962	0.80	306399 1	139.03 139.99	139.26 139.79	139.77 139.65	139.94 139.54	140.07 139.52	140.11 139.48	139.68	138.42 140.13	01.01. 11.06.	137.75 142.75	19.12.2004 23.03.1970
	RABNITZGEBIET													
	Stoobbachtal													
1991	Markt St. Martin, Bl 1 287.43 1998	0.80	345520	284.28 284.19	284.20 284.14	284.24 284.20	284.18 284.07	284.23 284.05	284.40 284.05	284.19	284.03 284.58	19.11. 10.06.	283.73 285.00	27.09.2003 07.09.1998
1992	Stoob, Bl 2 254.69 1998	0.80	345538	251.96 251.90 I	252.02 251.88	252.04 251.83	251.96 251.81	252.02 251.83	252.04 251.84	251.93 I	251.79 252.17	31.07. 07.06.	251.67 252.45	25.08.2003 07.09.1998
1993	Unterpullendorf, Bl 3 225.62 1998	0.80	345546	223.82 223.42	223.81 223.45	223.87 223.41	223.74 222.98	223.77 223.44	223.68 223.58	223.58	222.68 224.11	16.10. 02.05.	222.41 224.20	29.07.2002 14.09.1998
	Rabnitztal													
1994	Dörfl, Bl 19 272.00 1998	1.00	345496	267.52 267.47	267.58 267.42	267.60 267.36	267.58 267.29	267.61 267.29	267.70 267.26	267.47	267.25 Ö 267.81	31.12. 26.02.	266.99 268.15	04.08.2002 20.03.2005
1995	Frankenau, Bl 18 220.42 1994	0.85	335836	218.78 218.57	218.77 218.60	218.75 218.64	218.71 218.63	218.74 218.67	218.71 218.69	218.69	218.37 218.87 Ö	28.07. 18.02.	217.81 219.22	26.07.2002 03.03.1996
1996	Frankenau, Br 17 228.32 1994	0.75	335828	225.57 224.87	225.31 224.70	225.44 224.61	225.29 224.45	225.43 224.36	225.18 224.34	224.96	224.32 225.89	29.12. 09.01.	223.92 Ö 226.77	07.11.2003 29.09.1996
1997	Großmutschen, Br 7 235.88 1994	0.60	335729	222.07 222.18	222.11 222.22	222.12 222.25	222.12 I 222.24	222.13 222.22	222.14 222.18	222.16 I	222.06 222.25 Ö	01.01. 29.09.	221.91 223.37	12.03.2004 22.12.1996
1998	Klostermarienberg, Bl 16 236.59 1993	0.90	335810 D	232.61 231.38	232.06 231.04	232.44 230.89	232.06 230.74	232.39 230.62	231.97 230.56	231.56	230.55 232.88	25.12. 09.01.	230.07 233.31	30.09.2002 07.04.1996
1999	Kroatisch Geresdorf, Br 5 243.71 1994	0.50	335703	240.34 240.34	240.38 240.13	240.53 239.87	240.38 239.64	240.45 239.57	240.44 239.51	240.13	239.45 240.61	31.12. 10.03.	237.28 240.81	28.11.2003 16.06.1996
2000	Lutzmannsburg, Bl 8 206.75 1994	0.85	335737	203.46 203.30	203.54 203.21	203.50 203.13	203.42 203.03	203.48 202.95	203.43 202.83	203.27	202.79 203.57	29.12. 23.01.	202.43 Ö 204.13	09.12.2003 19.05.1996
2001	Lutzmannsburg, Br 9 213.71 1994	0.05	335745	212.54 211.67	212.33 211.26	212.51 211.09	212.24 210.98	212.27 210.96	212.08 210.94	211.74	210.86 212.74	31.12. 09.01.	209.98 212.81 Ö	11.10.2002 17.03.1996
2002	Mannersdorf a.d.R., Bl 20 233.81 1998	1.00	345504 D	231.16 230.86	231.00 230.76	231.17 230.63	230.99 230.51	231.14 230.45	231.04 230.38	230.84	230.33 Ö 231.43 Ö	31.12. 10.01.	229.80 231.46	18.01.2004 27.06.2004
2003	Mannersdorf a.d.R., Bl 13 238.24 1993	0.85	335786	234.37 234.17	234.31 234.14	234.40 234.08	234.34 234.02	234.39 234.02	234.39 234.00	234.22	233.98 234.60	31.12. 26.02.	233.91 Ö 237.03	22.07.2002 07.04.1996
2004	Steinberg, Bl 12 257.57 1993	0.75	335778	252.16 252.46	252.31 252.39	252.45 252.30	252.37 252.21	252.50 252.12	252.48 252.04	252.32	252.00 252.56	31.12. 26.02.	251.51 254.57	18.01.2004 07.04.1996
	Nikitschbachtal													
2005	Kleinwarasdorf, Bl 1 265.84 1993	0.85	335661	259.95	260.15 260.18	260.35 260.06	260.35 259.91	260.42 259.84	260.46 259.80	260.15	259.77 260.50	31.12. 11.06.	259.12 261.54	03.01.2004 05.10.1996
2006	Kroatisch Minihof, Br 2 252.94 1993	0.60	335679	243.16	243.24 243.60	243.32 243.62	243.38 243.59	243.44 243.54	243.51 243.47	243.45	243.12 243.62 Ö	01.01. 24.09.	243.05 Ö 245.47 Ö	19.03.2005 10.11.1996

Monats- und Jahresmittel der Grundwasserstände mit Extremwerten (Hauptwerte)

- Grundwasserstände m ü.A. -

Nr.	Messstelle		EDV-Messstellennummer		Mittel in m ü.A.							Niederster und höchster beobachteter Grundwasserstand sowie allenfalls höchster beobachteter Überflutungswasserstand			
	Messpunkt m ü.A. / Beobachtungsbeginn	m ü.G. / unverändert seit	beeinflusst	artesisch/gespannt / Messgerät	I / VII	II / VIII	III / IX	IV / X	V / XI	VI / XII	Jahr	im Berichtsjahr m ü.A.	im Berichtsjahr Datum	vor dem Berichtsjahr m ü.A.	vor dem Berichtsjahr Datum
2007	Nikitsch, Bl 4 226.95 1993	0.85	335695	D	216.57 216.84	216.62 216.79	216.78 216.76	216.87 216.72	216.89 216.71	216.89 216.69	216.76	216.55 216.89 Ö	04.12. 26.06.	216.29 218.90	01.01.1993 10.11.1996
2008	Nikitsch, Br 3 236.63 1993	0.40	335687		223.52 223.59	223.51 223.64	223.54 223.62	223.54 223.62	223.55 223.60	223.57 223.59	223.57	223.49 223.75	05.02. 08.08.	223.18 I 225.13	01.01.1993 23.07.2000
	Wulkatal														
2009	Donnerskirchen, Br 1 126.28 1963	0.30	306548		124.62 123.92	124.40 123.77	124.52 123.68	124.44 123.53	124.33 123.59	124.25 123.74	124.06	123.50 124.99	28.10. 07.01.	122.17 125.61	27.08.1990 20.05.1991
2010	Donnerskirchen, Br 3 120.10 1963	0.40	306555		116.58 I 117.60	116.78 I 117.19	117.19 116.90	117.87 116.52	117.90 116.35	118.04 116.28	117.10 I	116.24 118.12	31.12. 12.06.	115.05 Ö 118.85	21.12.1981 31.05.1965
2011	Donnerskirchen, Br 5 127.37 1963	0.25	306563 1		123.33 123.58	123.59 123.47	123.69 123.32	123.81 123.20	123.81 123.09	123.75 122.99	123.47	122.94 123.84	31.12. 08.05.	122.29 Ö 125.89	28.10.1990 16.01.1967
2012	Eisenstadt, Blt 28 150.78 1992	0.80	335364		147.49 146.82	147.74 146.33	147.91 145.97	147.91 146.02	147.85 146.54	147.63 146.87	147.08	145.82 148.03	01.10. 07.05.	144.78 148.54	04.10.2003 08.04.1996
2013	Eisenstadt, Br 23 159.56 1989	0.20	335190		154.38 154.28	154.25 154.22	154.33 154.15	154.37 154.07	154.46 154.09	154.49 154.07	154.26	154.04 154.61	31.12. 06.06.	153.13 156.15	29.09.2003 21.05.1991
2014	Kleinhöflein, Bl 38 153.44 2005	0.72	345959		150.98 150.88	150.93 150.87	150.89 150.87	150.85 150.86	150.84 150.83	150.86 150.78	150.87	150.76 150.99 Ö	23.12. 21.01.	150.74 Ö 150.98	13.08.2005 31.12.2005
2015	Kleinhöflein, Br 24 204.14 1990	0.05	335216		202.10 201.87	202.08 201.88	202.08 201.89	202.04 201.90	202.02 202.03	201.92 202.02	201.99	201.84 202.11 Ö	24.06. 04.02.	201.17 202.24 Ö	06.09.2003 05.04.1996
2016	Kleinhöflein, Br 25 197.80 1990	0.40	335224		195.90 195.78	195.83 195.79	195.82 195.78	195.78 195.78	195.75 195.82	195.73 195.82	195.80	195.71 195.90 Ö	17.06. 14.01.	195.48 Ö 196.08	26.09.1992 30.03.1991
2017	Kleinhöflein, Br 26 180.81 1990	0.05	335232		176.41 177.31	176.79 177.31	177.29 177.22	177.31 177.10	177.26 176.99	177.27 176.41	177.06	176.11 177.33	31.12. 26.08.	175.00 177.92 Ö	22.09.1990 05.04.1996
2018	Oggau, Br 4 123.05 1963	0.75	313262		120.80	121.31 120.87	121.38 120.72	121.62 120.56	121.61 120.46	121.36 120.33	121.02	120.30 121.70	31.12. 01.05.	118.51 Ö 122.14	06.11.1978 16.01.1967
2019	Oslip, Bl 18 136.28 1986	0.80	326223	D	134.88 134.11	134.75 133.98	134.96 133.88	134.67 133.77	134.56 133.75	134.47 133.79	134.30	133.47 135.17 Ö	22.09. 08.01.	133.32 135.26	18.07.2001 05.04.1996
2020	Oslip, Bl 19 136.68 1986	0.65	326231		135.24 134.49	134.99 134.51	135.07 134.51	134.94 134.41	134.91 134.37	134.79 134.38	134.72	134.36 135.49	31.12. 09.01.	134.16 Ö 135.62	01.10.1990 08.04.1996
2021	Oslip, Bl 33 136.93 1997	0.85	345272		133.25 133.70	133.38 133.55	133.66 133.36	133.75 133.14	133.75 132.99	133.73 132.88	133.43	132.79 Ö 133.88	02.01. 03.07.	132.26 Ö 134.06	08.12.2003 07.05.2000
2022	Purbach a.N.See, Bl 31 138.76 1992	0.95	335505		116.59 116.64	116.46 116.53	116.51 116.53	116.63 116.65	116.68 116.57	116.76 116.65	116.60	116.43 116.81	20.02. 12.06.	116.13 Ö 118.30	27.02.1995 03.06.1996
2023	Schützen am Gebirge, Bl I 128.41 1964	0.70	313296		126.05 125.77	125.88 125.57	126.00 125.42	125.95 TR	126.01 TR	126.05 TR		TR 126.35	25.12. 09.01.	125.03 I 126.95	29.09.1969 20.05.1991
2024	Schützen am Gebirge, Bl II 130.51 1964	0.50	313304		127.67 127.64	127.66 127.56	127.72 127.44	127.75 127.36	127.74 127.33	127.76 127.29	127.58	127.28 127.82	25.12. 05.06.	127.10 Ö 128.61	26.11.1990 07.06.1965
2025	Schützen am Gebirge, Bl 20 129.02 1986	1.00	326249	D	127.13 126.95	127.07 126.92	127.08 126.86	127.07 126.82	127.10 126.84	127.05 126.85	126.98	126.81 127.19	23.10. 09.01.	126.54 Ö 128.88	18.09.1978 03.01.1966
2026	Schützen am Gebirge, Bl III 133.62 1964	0.35	313312		128.89 129.43	129.11 129.26	129.24 129.11	129.35 128.97	129.42 128.87	129.49 128.78	129.16	128.72 129.57	01.01. 03.07.	128.21 Ö 130.84	04.12.1978 28.06.1965
2027	Schützen am Gebirge, Br 10 130.77 1963	0.40	313338		128.06 127.71	128.02 127.57	128.15 127.46	128.16 127.36	128.12 127.38	128.00 127.40	127.78	127.35 Ö 128.23	30.10. 02.05.	127.09 129.65	29.09.2003 07.06.1965
2028	Schützen am Gebirge, Br 21 127.86 1986	0.05	326264		125.29 125.23	125.21 125.24	125.23 125.20	125.22 125.17	125.22 125.15	125.22 125.14	125.21	125.12 125.34	31.12. 02.01.	124.96 125.44	14.03.1986 20.05.1991
2029	Siegendorf im Bgld., Bl 36 176.81 2002	1.00	345751	D	146.71 146.71	146.71 146.70	146.74 146.69	146.77 146.69	146.75 146.69	146.73 146.69	146.72	146.63 146.92	09.03. 14.07.	146.70 147.21	19.12.2005 07.01.2002
2030	St. Georgen a.L., Bl 37 150.32 2003	0.80	345850		147.51	147.66 147.59	147.75 147.39	147.81 147.36	147.84 147.49	147.90 147.49	147.62	147.32 148.60	22.10. 04.06.	146.70 147.91	09.08.2005 13.03.2005

Monats- und Jahresmittel der Grundwasserstände mit Extremwerten (Hauptwerte)

- Grundwasserstände m ü.A. -

Nr.	Messstelle		EDV-Messstellennummer	Messgerät	Mittel in m ü.A.							Niederster und höchster beobachteter Grundwasserstand sowie allenfalls höchster beobachteter Überflutungswasserstand			
	Messpunkt m ü.A. / m ü.G.		beeinflusst / artesisch/gespannt		I / VII	II / VIII	III / IX	IV / X	V / XI	VI / XII	Jahr	im Berichtsjahr		vor dem Berichtsjahr	
	Beobachtungsbeginn	unverändert seit										m ü.A.	Datum	m ü.A.	Datum
2031	St. Margarethen im Bgld., Bl 35		345694	D	148.57	148.67	148.82	148.79	148.77	148.65		147.81	07.10.	147.83	08.10.2002
	152.58	0.80			148.44	148.25	148.18	148.12	148.10	148.12	148.46	148.87	10.02.	148.94	04.02.2003
	2000														
2032	St.Margarethen i. B., Bl 32		345173			150.11	150.33	150.36	150.38	150.25		149.47	25.12.	149.13	15.08.2005
	154.10	0.75			150.01	149.90	149.80	149.67	149.55	149.49	149.99	150.42	08.05.	151.38	08.04.1996
	1995														
2033	St.Margarethen i. B., Br 8		326025			138.51	138.67	138.68	138.71	138.48		137.82	23.10.	137.40 Ö	10.09.1990
	140.36	0.10			138.15	138.09	137.94	137.85	137.88	137.90	138.28	138.95	01.05.	139.64 Ö	08.04.1996
	1977														
2034	Trausdorf, Bl 34		345264		141.03	141.27	141.40	141.39	141.42	141.45		140.54	01.01.	140.24	18.01.2005
	144.55	0.85			141.48	141.49	141.42	141.32	141.19	141.03	141.32	141.52	05.07.	141.66	07.05.2000
	1997														
2035	Trausdorf/Wulka, Br 15		313387		143.80	143.77	143.67	143.67	143.77	143.75		143.62	31.12.	143.28 Ö	01.07.2001
	148.03	0.75			143.69	143.77	143.74	143.70	143.66	143.64	143.72	143.81 Ö	05.02.	144.75 B	07.01.1988
	1963	01.01.1979	1												
2036	Wulkaprodersdorf, Br 22		326470		170.87	170.85	170.83	170.86	170.85	170.85		170.77	13.03.	170.71	22.10.1990
	176.06	0.25			170.86	170.87	170.88	170.89	170.88	170.89	170.87	170.90 Ö	25.12.	171.16	22.04.1996
	1988														
	Ikvatal														
2037	Deutschkreutz, Bl 4 A		335653	D	166.84	166.84	166.84	166.86	166.89	166.95		166.79	16.02.	166.82	12.12.2005
	183.35	0.91			167.03	167.13	167.21	167.27	167.35	167.42	167.05	167.48	21.01.	169.99	16.03.1997
	1993														
2038	Girm, Bl 3		335646		185.03	185.32	185.48	185.53	185.61	185.71		184.61	01.01.	183.75	31.01.2004
	189.13	0.90				185.69	185.54	185.40	185.32	185.23	185.46	185.90	08.07.	187.62	29.09.1996
	1993														
2039	Horitschon, Br 1		335620		226.94	226.95	226.98	227.00	227.01	227.02		226.93 Ö	14.01.	226.72	07.08.2005
	239.35	0.10				227.14	227.20	227.25	227.29	227.31	227.10	227.31	31.12.	229.80 Ö	27.06.1999
	1993														
2040	Neckenmarkt, Bl 7		345702	D	212.10	212.17	212.20	212.19	212.14	212.23		211.94 Ö	27.08.	207.11	30.01.2002
	237.06	0.80				211.95	212.05	212.01	212.18	212.28	212.14	212.30	24.12.	212.05	31.12.2005
	2002														
2041	Neckenmarkt, Bl 2		335638		211.91	211.90	211.75	211.89	211.63	211.95		211.03	08.10.	208.55	29.06.1997
	216.81	0.75			211.56	211.22	211.76	211.30	212.01	212.05	211.74	212.41	27.05.	212.68	11.01.1993
	1993														
2042	Neckenmarkt, Bl. 6		345652		250.69	250.77	250.91	250.97	251.06	251.21		250.65	01.01.	250.52	19.03.2005
	258.60	0.75				251.49	251.46	251.41	251.37	251.32	251.16	251.51	13.08.	252.36	07.01.2001
	2000														
2043	Unterpetersdorf, Bl. 5		345645		197.06	197.12	197.17	197.20	197.23	197.27		197.01	01.01.	197.01 Ö	29.10.2005
	205.71	0.65				197.34	197.34	197.33	197.30	197.28	197.24	197.35 Ö	27.08.	198.73	07.01.2001
	2000														
	Seewinkel														
2044	Andau, Bl 150		345280		114.11	113.96	114.10	113.92	113.92	113.82		113.13	07.08.	112.36	03.09.2001
	116.28	0.95			113.41	113.29	113.25	113.25	113.40	113.49	113.66	114.29	09.01.	114.24	03.04.2000
	1997														
2045	Andau, Bl 166		345785	D	114.88	114.67	114.80	114.62	114.60	114.48		113.08	22.09.	113.06	26.09.2003
	117.12	0.68			114.04	113.95	113.88	113.89	114.00	114.08	114.32	115.17	06.01.	114.64	03.02.2003
	2003														
2046	Andau, Br 27		305524		115.41	115.32	115.43	115.35	115.35	115.27		114.48 Ö	16.10.	113.58 Ö	10.09.1990
	119.73	0.25			114.83	114.64	114.53	114.49	114.55	114.62	114.98	115.56	16.01.	116.37	17.03.1969
	1966														
2047	Andau, Br 68		305540		116.22	116.48	116.56	116.64	116.71	116.71		115.89	01.01.	114.96	10.09.1990
	120.88	0.20			116.33	116.10	116.09	116.04	116.02	116.00	116.32	116.76	19.06.	118.53	05.08.1965
	1955		1												
2048	Andau, Br 101		305557		117.39	117.60	117.75	117.85	117.97	117.97		117.08	01.01.	116.37	01.08.2005
	121.91	0.75			117.62	117.53	117.49	117.44	117.41	117.40	117.62	118.03 Ö	19.06.	119.88	02.08.1965
	1953		1												
2049	Andau, Br 144		335182	S	113.14	112.83	113.09	113.04	113.20	113.39		112.50	31.07.	110.81 Ö	24.08.1992
	115.33	0.85			112.87	112.74	112.65	112.60	112.63	112.57	112.89	113.47	12.06.	113.89	19.04.1996
	1989														
2050	Andau/Torfkanal, Lp		335406		112.92	112.43	112.69	112.80	113.14	113.42		112.19	31.12.	111.80	22.04.1996
	111.99	-2.40			112.81	112.72	112.66	112.55	112.43	112.25	112.74	113.50	12.06.	113.89	15.04.1996
	1992														
2051	Apetlon, Bl 9		305680		115.77 I	115.79 I	115.80	115.79	115.80	115.74		115.14	26.07.	114.55	02.09.1990
	116.45	0.65			115.40	115.58	115.31	115.27	115.54	115.63	115.62 I	115.80 Ö	06.06.	115.80 FÖ	07.04.1969
	1969		2									115.83 F	01.03.	116.22 F	13.01.1975
2052	Apetlon, Bl 109 A		305672		118.60	118.69	118.91	118.91	118.95	118.87		118.21 Ö	31.12.	116.87	03.12.1990
	121.45	1.00			118.59	118.44	118.36	118.29	118.25	118.22	118.59	119.03	07.05.	120.45	14.04.1996
	1969														

Monats- und Jahresmittel der Grundwasserstände mit Extremwerten (Hauptwerte)

- Grundwasserstände m ü.A. -

Nr.	Messstelle Messpunkt m ü.A. / m ü.G. Beobachtungsbeginn / unverändert seit	EDV-Messstellennummer beeinflusst artesisch/gespannt Messgerät	Mittel in m ü.A. I / II / III / IV / V / VI VII / VIII / IX / X / XI / XII	Jahr	Niederster und höchster beobachteter Grundwasserstand sowie allenfalls höchster beobachteter Überflutungswasserstand im Berichtsjahr m ü.A. / Datum	vor dem Berichtsjahr m ü.A. / Datum
2053	Apetlon, Bl 126 A 119.68 1.05 1974	319426 D	117.34 117.23 117.42 117.26 117.27 117.16 116.88 116.81 116.70 116.58 116.60 116.66	116.99	116.03 Ö 21.09. 117.84 09.04.	115.99 09.09.1990 118.31 07.04.1996
2054	Apetlon, Bl 148 120.57 0.70 1996	345199	118.19 118.23 118.45 118.37 118.38 118.24 117.92 117.79 117.73 117.68 117.67 117.67	118.03	117.66 26.11. 118.48 19.03.	117.14 07.12.2003 119.47 I 01.01.1996
2055	Apetlon, Bl 149 117.35 0.75 1996	345207	115.85 115.81 115.90 115.75 115.79 115.75 115.44 115.37 115.28 115.10 115.18 115.28	115.54	115.03 22.10. 116.05 07.01.	114.38 28.09.2003 116.10 07.04.1996
2056	Apetlon, Bl 162 117.12 0.80 2000	345736	115.34 115.29 115.48 115.39 115.37 115.19 114.84 114.72 114.54 114.44 114.57 114.68	114.99	114.43 Ö 25.10. 115.53 03.05.	113.92 24.09.2003 115.60 21.04.2004
2057	Apetlon, Bl 167 120.56 0.77 2003	345793	117.31 117.28 117.48 117.32 117.35 117.28 116.98 116.75 116.69 116.56 116.53 116.58	117.01	116.52 Ö 12.11. 117.51 Ö 19.03.	115.96 12.10.2003 117.52 02.02.2003
2058	Apetlon, Bl 168 117.49 0.77 2003	345801	115.77 115.79 116.06 115.83 115.94 115.79 115.33 115.26 115.11 114.85 114.75 114.75	115.43	114.70 10.12. 116.15 04.06.	114.09 21.09.2003 116.08 02.02.2003
2059	Apetlon, Bl 169 116.99 0.80 2003	345819 D	115.92 115.92 115.98 115.87 115.93 115.88 115.57 115.63 115.39 115.29 115.52 115.64	115.71	114.12 21.09. 116.04 19.02.	114.11 22.09.2003 116.03 03.06.2004
2060	Apetlon, Bl 171 119.56 0.80 2003	345843	117.15 117.20 117.37 117.27 117.30 117.23 116.96 116.81 116.75 116.64 116.59 116.60	116.99	116.57 05.11. 117.40 Ö 07.05.	116.23 18.01.2004 117.09 13.06.2004
2061	Apetlon, Bl 172 124.74 1.00 2004	345884	118.87 119.04 119.18 119.31 119.42 119.51 119.39 119.27 119.20 119.15 119.12 119.08	119.21	118.74 01.01. 119.53 17.06.	118.64 Ö 28.10.2005 119.31 14.05.2004
2062	Apetlon, Br 71 117.93 0.75 1954	305664	115.54 115.56 115.79 115.53 115.58 115.41 115.05 114.85 114.70 114.51 114.55 114.66	115.14	114.48 Ö 29.10. 115.85 12.03.	113.95 I Ö 09.09.1990 117.06 12.06.1956
2063	Apetlon/Darscholacke, Lp 116.97 -2.25 1975	319525 1	117.87 117.91 117.97 117.96 117.97 117.97 TR 117.81 TR TR TR TR		TR 25.12. 118.03 05.06.	116.81 31.12.1996 118.70 07.04.1997
2064	Apetlon/Fuchslochlacke, Lp 119.13 -1.27 1975	319509 D 1	119.47 119.50 119.50 119.49 119.47 119.46 TR 119.36 TR TR TR TR		TR 04.12. 119.53 Ö 03.04.	119.17 I Ö 24.09.1978 119.98 27.05.1996
2065	Apetlon/Lange Lacke, Lp 116.53 -1.96 1977	319608 1	116.95 117.00 117.02 117.01 117.00 117.00 116.87 116.85 116.78 116.67 116.67 116.67	116.87	116.61 27.11. 117.05 Ö 05.06.	116.97 I Ö 14.09.1992 118.31 B 02.05.1983
2066	Apetlon/Stundlacke, Lp 119.56 -1.68 1975	319483 1	119.92 119.93 119.92 119.88 119.86 119.84 TR TR TR TR TR TR		TR 25.12. 119.94 Ö 03.04.	119.57 I 26.09.1978 120.34 07.04.1997
2067	Frauenkirchen, Bl 11 A 123.35 0.95 1963 01.01.1968	305706 1	119.63 119.75 119.88 119.97 120.05 120.10 120.02 119.91 I 119.85 119.78 119.72 119.69	119.86 I	119.52 01.01. 120.10 Ö 26.06.	118.05 06.12.1990 121.82 31.03.1969
2068	Frauenkirchen, Bl 12 A 122.76 1.00 1953	305714 D 1	119.26 119.41 119.51 119.60 119.68 119.71 119.50 119.38 119.34 119.30 119.27 119.23	119.43	118.39 01.08. 120.50 08.03.	118.33 10.08.2005 121.29 02.08.1965
2069	Frauenkirchen, Bl 108 A 124.03 0.95 1969	305755 1	119.12 119.29 119.40 119.52 119.63 119.68 119.50 119.28 I 119.26 119.26 119.22 119.18	119.36 I	118.99 01.01. 119.69 Ö 19.06.	118.55 Ö 01.08.2005 121.55 24.03.1969
2070	Frauenkirchen, Bl 170 123.13 0.80 2003	345827	119.63 119.90 119.98 120.04 120.14 120.18 120.04 119.86 I 119.83 119.81 119.78 119.76	119.91 I	119.50 01.01. 120.18 Ö 26.06.	118.86 08.08.2005 119.82 29.04.2003
2071	Frauenkirchen, Blt 145 123.12 0.80 1992	335372	119.38 119.53 119.67 119.75 119.86 119.89 119.80 119.65 I 119.63 119.57 119.53 119.50	119.65 I	119.29 01.01. 119.92 06.06.	118.70 24.01.2005 120.62 Ö 22.04.1996
2072	Frauenkirchen, Br 134 123.36 0.20 1979	326132 1	119.63 119.80 119.92 120.01 120.13 120.17 120.03 119.94 I 119.86 119.78 119.75 119.71	119.89 I	119.52 01.01. 120.21 06.06.	116.45 K 05.07.1982 120.83 22.04.1996
2073	Gols, Bl 125 124.87 0.65 1974	319418 D	119.87 119.83 119.86 119.85 119.90 119.98 120.08 119.96 119.94 119.79 119.71 119.77	119.88	119.60 04.12. 120.25 07.03.	119.54 20.09.1990 120.68 14.07.1975
2074	Gols, Br 121 124.20 0.90 1973	316067	121.94 121.79 121.87 121.88 121.86 121.85 121.70 121.62 121.61 121.49 121.60 121.60	121.73	121.39 22.10. 122.20 01.05.	120.80 20.08.1990 122.78 30.06.1975
2075	Halbturn, Bl 114 124.20 0.65 1972	315986	119.99 120.22 120.32 120.42 120.51 120.61 120.52 120.39 120.36 120.27 120.26 120.21	120.34	119.81 Ö 01.01. 120.64 09.07.	119.25 31.07.2005 121.78 Ö 28.03.1977
2076	Halbturn, Bl 151 125.15 1.00 1997	345298	119.56 119.82 119.91 120.01 120.10 120.19 120.10 119.94 119.93 119.90 119.87 119.85	119.93	119.37 Ö 01.01. 120.22 09.07.	118.63 08.09.2002 120.75 Ö 12.04.1999
2077	Halbturn, Bl 152 123.51 1.00 1998	345306	117.30 117.67 117.76 117.91 118.00 118.08 117.89 117.72 117.69 117.63 117.57 117.56	117.73	117.11 01.01. 118.11 26.06.	116.66 16.08.2005 118.48 03.05.1999

Monats- und Jahresmittel der Grundwasserstände mit Extremwerten (Hauptwerte)

- Grundwasserstände m ü.A. -

Nr.	Messstelle Messpunkt m ü.A. / m ü.G. Beobachtungsbeginn / unverändert seit	EDV-Messstellennummer beeinflusst / artesisch/gespannt / Messgerät	Mittel in m ü.A. I / II / III / IV / V / VI VII / VIII / IX / X / XI / XII	Jahr	Niederster und höchster beobachteter Grundwasserstand sowie allenfalls höchster beobachteter Überflutungswasserstand im Berichtsjahr m ü.A. / Datum	vor dem Berichtsjahr m ü.A. / Datum
2078	Halbturn, Bl 165 133.72 0.95 2003	345777	120.68 120.80 120.89 120.96 121.05 121.17 121.25 121.24 121.20 121.12 121.05 121.01	121.04	120.64 08.01. 121.27 Ö 23.07.	120.34 13.02.2005 120.76 Ö 08.06.2003
2079	Halbturn, Br 131 123.37 0.45 1978	326082	117.73 117.95 118.06 118.16 118.25 118.36 118.30 118.30 118.32 118.34 118.33 118.31	118.20	117.67 Ö 09.01. 118.42 09.07.	116.61 B 27.07.1992 119.18 28.07.1997
2080	Illmitz, Bl 8 A 122.15 0.77 1957	305813 1	118.62 118.70 118.82 118.86 118.92 118.97 118.87 118.80 118.71 118.67 118.63 118.61	118.77	118.38 01.01. 118.98 Ö 01.07.	117.52 I 25.04.1991 120.74 05.12.1966
2081	Illmitz, Bl 11 A 118.55 0.70 1953	305805	117.47 117.49 117.52 117.50 117.53 117.48 117.30 117.35 117.28 117.25 117.37 117.42	117.41	117.16 28.07. 117.72 03.06.	116.25 27.03.1972 117.54 29.12.1958 117.55 F 26.12.1966
2082	Illmitz, Bl 159 121.30 1.00 2000	345629	117.87 117.97 118.13 118.10 118.19 118.16 117.87 117.74 117.64 117.53 117.47 117.45	117.84	117.43 23.12. 118.26 06.05.	117.12 14.11.2003 118.82 07.04.2000
2083	Illmitz, Bl 163 119.37 0.80 2000	345744	116.48 116.55 116.56 116.56 116.53 116.54 116.19 116.00 115.90 115.83 115.90 115.99	116.25	115.81 15.10. 116.59 07.05.	115.36 05.10.2003 116.84 15.12.2002
2084	Illmitz, Bl I 2 116.28 0.40 1969	305987 1 2	115.75 115.80 115.80 115.81 115.84 115.85 115.86 115.76 115.67 115.58 115.63 115.67	115.75	115.56 15.10. 115.87 Ö 09.07.	114.29 Ö 06.09.1971 115.88 Ö 15.12.1980 116.21 F 21.04.1996
2085	Illmitz, Bl I 3 116.17 0.20 1969	305904 1 2	115.79 115.82 115.85 115.81 115.87 115.86 115.78 115.73 115.66 115.61 115.66 115.69	115.76	115.59 Ö 27.10. 115.91 03.06.	114.87 22.09.1974 115.99 16.01.1998 116.17 F 27.04.1996
2086	Illmitz, Br 14 117.45 0.30 1953	305821	116.49 116.60 116.53 116.41 116.21 116.09 115.95 115.87 115.93 116.01	116.23	115.85 21.10. 116.77 03.06.	115.03 06.10.1974 116.82 13.02.1961
2087	Illmitz, Br 16 117.47 0.85 1953	305854	116.00 116.05 116.16 116.10 116.11 116.04 115.83 115.77 115.68 115.60 115.60 115.64	115.88	115.55 16.11. 116.22 03.06.	114.92 04.07.1960 116.55 22.01.1968
2088	Illmitz, Br 28 A 118.43 0.90 1962	305862	116.84 116.80 116.94 116.82 116.86 116.82 116.57 116.49 116.38 116.25 116.17 116.15	116.59	116.14 31.12. 117.09 03.06.	115.61 Ö 17.10.2003 117.30 05.04.1996
2089	Illmitz, Br 65 A 118.38 0.60 1953	305896	116.65 116.54 116.84 116.66 116.64 116.56 116.18 116.03 115.90 115.66 115.55 115.70	116.24	115.53 16.11. 116.93 11.03.	115.03 24.10.2003 117.28 Ö 11.11.1968
2090	Illmitz, Br 116 120.96 0.10 1972	316000 1	118.32 118.44 118.53 118.62 118.70 118.77 118.56 118.64 118.56 118.55 118.47 118.47	118.55	118.17 01.01. 118.81 01.07.	117.26 22.08.2003 119.82 Ö 12.04.1996
2091	Illmitz/Oberer Stinker See, Lp 115.89 -2.36 1976 01.01.1984	319574 1	116.56 116.60 116.63 I 116.52 116.53 116.52 116.46 116.43 116.38 116.27 116.27 116.29	116.45 I	116.25 Ö 20.11. 116.69 07.03.	116.31 I Ö 03.09.1984 117.15 18.04.1996
2092	Illmitz/Unterer Stinker See, Lp 116.03 -1.27 1976	319582	116.90 116.95 116.97 116.95 116.97 116.95 116.86 116.81 116.76 116.69 116.69 116.73	116.85	116.66 30.10. 116.99 Ö 06.06.	115.92 04.04.1996 117.11 I Ö 25.03.1996
2093	Illmitz/Zicksee, Lp 115.82 -1.48 1975	319517	116.29 116.34 116.38 116.38 116.39 116.38 116.28 116.21 116.15 TR TR TR		TR 31.12. 116.42 06.06.	115.56 18.04.1996 116.67 14.04.1996
2094	Mönchhof, Bl 164 124.70 0.70 2003	345769	120.75 120.81 120.91 120.93 121.02 121.06 120.92 120.76 120.67 120.56 120.52 120.51	120.78	120.43 01.01. 121.12 06.06.	119.91 Ö 20.12.2004 120.82 10.02.2003
2095	Mönchhof, Br 100 128.06 0.40 1953	305920	123.65 123.56 123.61 123.55 123.62 123.58 123.50 123.37 123.27 123.13 123.09 123.07	123.42	123.04 27.12. 123.75 09.01.	122.70 Ö 29.09.2003 125.45 07.04.1969
2096	Neusiedl am See, Bl 124 119.21 1.02 1974	316174 D 2	116.54 116.57 116.72 116.65 116.62 116.54 116.42 116.29 116.17 115.98 116.03 116.16	116.39	114.35 31.08. 116.84 29.06.	114.35 31.08.2003 117.01 14.02.1977
2097	Neusiedl am See, Bl 137 117.31 0.60 1987	326280 2	116.17 116.14 116.17 116.12 116.13 116.04 115.85 115.75 115.63 115.60 115.71 115.76	115.92	115.57 15.10. 116.36 01.05.	114.94 21.09.2003 116.53 07.04.1996
2098	Neusiedl am See, Bl 138 118.18 0.80 1987	326298 2	115.88 115.94 116.00 116.01 116.03 116.00 115.95 115.96 115.83 115.75 115.79 115.82	115.91	115.72 22.10. 116.13 13.08.	115.03 21.09.2003 116.29 19.05.1996
2099	Neusiedl am See, Bl 153 125.59 1.00 1997	345314	121.56 121.61 121.74 121.75 121.78 121.77 121.70 121.48 121.32 121.18 121.10 121.14	121.51	121.09 Ö 03.12. 121.79 Ö 09.07.	120.51 12.10.2003 122.36 30.04.2000
2100	Neusiedl am See, Bl N 1 121.39 0.00 1969	305938 1 2	118.50 118.51 118.57 118.46 118.54 118.55 118.26 118.19 118.10 118.05 118.15 118.21	118.34	117.96 22.10. 118.72 04.06.	117.66 21.09.2003 119.21 Ö 06.04.1970
2101	Neusiedl am See, Br 103 128.26 0.00 1962	305946 1	127.67 127.70 127.90 127.89 127.96 127.87 127.52 127.51 127.33 127.08 127.12 127.09	127.55	126.90 31.12. 128.14 Ö 28.05.	126.00 05.10.1964 128.26 F 18.04.1983
2102	Pamhagen, Bl 139 A 118.70 1.00 1989	335109	115.79 115.72 115.82 115.72 115.77 115.70 115.43 115.55 115.47 115.39 115.42 115.46	115.60	115.37 15.10. 115.98 08.01.	114.69 04.08.2002 116.96 07.04.1996

Monats- und Jahresmittel der Grundwasserstände mit Extremwerten (Hauptwerte)

- Grundwasserstände m ü.A. -

Nr.	Messstelle Messpunkt m ü.A. / m ü.G. Beobachtungsbeginn / unverändert seit	EDV-Messstellennummer beeinflusst / artesisch/gespannt	Messgerät	Mittel in m ü.A. I / II / III / IV / V / VI VII / VIII / IX / X / XI / XII	Jahr	Niederster und höchster beobachteter Grundwasserstand sowie allenfalls höchster beobachteter Überflutungswasserstand im Berichtsjahr m ü.A.	Datum	vor dem Berichtsjahr m ü.A.	Datum
2103	Pamhagen, Bl 154 117.58 1.00 1997	345322		114.56 114.67 114.80 114.83 114.89 114.83 114.68 114.63 114.54 114.50 114.47 114.41	114.65	114.32 114.92	01.01. 04.06.	113.60 115.01	17.06.2001 08.07.1997
2104	Pamhagen, Br 45 121.89 0.25 1953	305953		114.70 114.81 115.06 115.08 115.14 115.19 115.04 114.98 114.87 114.75 114.71 114.64	114.91	114.63 Ö 115.26	31.12. 11.06.	113.88 Ö 116.18	04.08.2002 09.08.1965
2105	Pamhagen, Br 140 116.05 0.10 1989	335117	D	115.28 115.04 114.89 114.61 114.75 114.73 114.33 114.42 114.39 114.30 114.27 114.34	114.61	112.86 115.50	01.09. 09.01.	112.86 115.49	01.09.2002 02.01.1994
2106	Pamhagen/Leißergraben, Lp 113.61 -2.40 1989	335125		114.56 114.56 I 114.30 114.27 114.38 114.44 114.13 114.20 114.36 114.48 114.51 114.51	114.39 I	114.05 Ö 114.75	30.07. 30.04.	113.48 114.97	12.12.1993 27.04.2003
2107	Pamhagen/Zweierkanal, Lp 114.59 -2.40 1996	345256		115.33 115.28 115.31 115.20 115.25 115.35 115.09 115.24 115.13 115.07 115.09 115.13	115.20	115.03 Ö 115.45	22.10. 11.06.	114.48 I 115.54	05.04.1996 12.04.1996
2108	Podersdorf a.S., Bl P2 117.82 0.45 1969	305995 1 2		116.02 116.02 115.95 115.95 115.95 115.96 115.84 115.81 115.79 115.74 115.81 115.82	115.89	115.72 Ö 116.07	15.10. 29.01.	115.28 116.54 Ö	24.09.1973 26.12.1999
2109	Podersdorf a.S., Br 7 123.09 0.55 1953	306001 1		118.29 118.45 118.57 118.66 118.66 118.68 118.52 118.44 118.35 118.31 118.19 118.28	118.45	118.11 118.69 Ö	26.11. 11.06.	117.86 Ö 119.99	09.09.1990 07.06.1965
2110	Podersdorf a.S., Br 9 124.51 0.70 1955	306019 1		118.93 119.14 119.27 119.40 119.46 119.57 119.57 119.50 119.45 119.33 119.22 119.24	119.34	118.91 Ö 119.60	08.01. 02.07.	118.66 Ö 121.24	16.12.1990 16.08.1965
2111	Podersdorf am See/Birnbaumlacke, Lp 119.86 -1.39 1975	319459 1		120.55 120.53 120.52 I 120.47 120.47 120.44 120.37 120.37 120.36 120.36 120.36 120.36	120.43 I	120.36 Ö 120.56 Ö	27.12. 01.02.	119.77 120.71 Ö	28.04.1996 15.04.1996
2112	St. Andrä am Zicksee, Bl 155 123.33 1.00 1997	345330		118.27 118.46 118.59 118.36 118.35 118.34		117.98 118.69	01.01. 13.04.	117.19 119.61	01.08.2002 16.07.1997
2113	St. Andrä am Zicksee, Br 107 123.34 0.30 1966	306043	D	118.68 118.89 119.02 119.12 119.24 119.27 119.08 118.94 118.87 118.79 118.75 118.72	118.95	118.43 Ö 119.33	01.01. 04.06.	118.00 Ö 120.58	11.10.1993 31.03.1969
2114	St. Andrä am Zicksee/Zicksee, Lp 118.70 -2.26 1975	319491 1		119.52 119.61 119.68 119.81 119.85 119.86 119.75 119.77 119.69 119.54 119.61 119.66	119.70	119.47 119.89 Ö	01.01. 12.06.	118.74 120.25 Ö	23.03.1976 01.03.1976
2115	Tadten, Bl 156 121.63 1.00 1997	345348		116.65 116.91 116.99 117.11 117.13 117.20 116.90 116.73 116.63 116.57 116.51 116.50	116.82	116.40 117.27	01.01. 19.06.	115.63 117.42	05.08.2002 17.04.2000
2116	Tadten, Br 111 121.15 0.00 1969	306084		115.88 116.14 116.25 116.31 116.36 116.25 116.02 115.90 115.79 115.71 115.65 115.65	115.99	115.63 116.39	04.12. 29.05.	114.77 Ö 117.54 Ö	22.10.1990 04.04.1977
2117	Tadten, Br 143 114.23 0.15 1989	335174	D	113.68 113.53 113.68 113.41 113.48 113.44 113.11 113.05 112.94 112.92 113.06 113.10	113.28	112.03 113.88	20.08. 06.01.	111.54 113.89	27.08.1990 15.04.1996
2118	Tadten/Tadtener Hauptkanal, Lp 112.60 -1.75 1989	335166		113.65 113.60 113.57 113.22 113.36 113.37 113.12 112.93 112.89 112.84 112.96 113.02	113.21	112.79 113.84	31.07. 27.02.	112.47 113.92	22.04.1996 08.04.1996
2119	Wallern im Bgld., Bl 157 118.28 1.00 1999	345355		114.39 114.21 114.39 114.17 114.18 114.08 113.74 113.50 113.43 113.36 113.38 113.43	113.85	113.34 Ö 114.68	30.10. 09.01.	112.63 Ö 114.42	26.08.2002 10.04.2000
2120	Wallern im Bgld., Bl 160 118.05 1.00 2001	345678		115.37 115.49 115.60 115.64 115.69 115.65 115.41 115.31 115.25 115.20 115.19 115.19	115.41	115.06 115.72	01.01. 11.06.	114.34 115.23	04.08.2002 01.06.2003
2121	Wallern im Bgld., Bl 161 119.87 0.85 2001	345686		114.62 114.73 114.88 114.82 114.82 114.78 114.56 114.46 114.37 114.31 114.33 114.34	114.58	114.30 114.90 Ö	15.10. 26.03.	113.60 Ö 114.45 Ö	19.08.2001 02.03.2003
2122	Wallern im Bgld., Br 36 119.75 0.15 1953	306092		115.02 115.24 115.35 115.41 115.49 115.50 115.41 115.34 115.25 115.15 115.12 115.11	115.28	114.87 Ö 115.57	01.01. 11.06.	114.32 Ö 117.25	08.09.2002 17.06.1965
2123	Wallern im Bgld., Br 112 117.66 0.35 1969	306167 1		113.87 113.98 114.05 114.06 114.04 114.05 113.94 113.82 113.74 113.65 113.57 113.50	113.86	113.47 114.08 Ö	10.12. 16.04.	112.91 114.67	15.07.2001 28.04.1996
2124	Wallern im Bgld., Br 113 118.02 0.50 1970	315994 1		113.79 113.89 113.95 113.99 114.00 114.05 113.88 113.84 113.77 113.65 113.58 113.52	113.83	113.48 114.09	31.12. 18.06.	112.75 114.76 Ö	06.05.2001 07.04.1996
2125	Wallern im Bgld., Br 115 117.00 0.35 1972	316026 1		113.64 113.28 113.50 113.29 113.53 113.68 113.33 113.19 113.09 112.95 112.87 112.79	113.26	112.75 114.11	17.12. 08.01.	112.39 Ö 114.74	19.11.2000 07.04.1996
2126	Wallern im Bgld., Br 142 113.95 0.15 1989	335141		113.38 113.19 113.42 113.12 113.19 113.24 112.80 112.69 112.62 112.54 112.64 112.67	112.96	112.50 113.54	31.07. 09.01.	111.86 113.80 Ö	01.09.2003 03.01.1994
2127	Wallern im Bgld./Loblergraben, Lp 112.59 -2.49 1989	335158		113.69 113.64 113.61 113.59 113.62 113.77 113.50 113.26 113.19 113.08 113.08 113.09	113.43	113.07 Ö 113.88	03.12. 08.01.	112.67 114.08	28.12.2003 21.02.1999

Monats- und Jahresmittel der Grundwasserstände mit Extremwerten (Hauptwerte)

- Grundwasserstände m ü.A. -

Nr.	Messstelle		EDV-Messstellennummer	Messgerät	Mittel in m ü.A.							Niederster und höchster beobachteter Grundwasserstand sowie allenfalls höchster beobachteter Überflutungswasserstand			
	Messpunkt m ü.A. / Beobachtungsbeginn	Messpunkt m ü.G. / unverändert seit	beeinflusst / artesisch/gespannt		I / VII	II / VIII	III / IX	IV / X	V / XI	VI / XII	Jahr	im Berichtsjahr m ü.A.	im Berichtsjahr Datum	vor dem Berichtsjahr m ü.A.	vor dem Berichtsjahr Datum
2128	Weiden am See, Bl 147 116.70 1991	0.10	335497 1	D	119.07 118.75	119.08 118.90	119.10 118.84	119.04 118.82	119.02 118.92	118.94 118.98	118.96	118.28 119.40	24.08. 17.04.	118.17 119.32	23.08.2003 02.04.1992
	RAABGEBIET														
	Stögersbachtal														
2129	Grafenschachen, Bl 1 402.66 1988	0.60	326504 2		401.68 401.61	401.76 401.70	401.82 401.61	401.74 401.57	401.78 401.57	401.76 401.56	401.68	401.53 401.95	22.07. 03.06.	401.32 402.06 FÖ 402.41 F	18.08.2001 13.02.1988 17.06.1995
	Safental														
2130	Bierbaum, Bl 5995 258.02 2006	1.10	343905	D		253.41	253.37	253.32	253.31	253.31		253.29 Ö 253.44 Ö	20.11. 31.08.		
2131	Blumau, Bl 5993 273.63 2006	1.00	343897	D		271.57	271.55	271.42	271.49	271.56		271.37 Ö 271.80 Ö	24.10. 26.08.		
2132	Ebersdorf, Bl 5985 310.49 2006	0.90	343848	D		308.04	308.04	308.09	308.17	308.20		307.97 Ö 308.23 Ö	15.09. 28.12.		
2133	Eggendorf, Br 5966 357.55 2003	0.30	343806	D	343.94 344.35	343.96 344.39	344.52 344.26	344.29 344.13	344.29 344.14	344.42 344.04	344.23	343.63 344.77 Ö	30.01. 05.08.		
2134	Geiseldorf, Br 5976 302.77 2003	0.30	372227	D	300.29 299.41	300.18 298.07	300.53 298.00	300.39 297.77	300.62 298.24	300.37 299.45	299.44	297.49 301.06 Ö	02.10. 04.06.		
2135	Grafendorf, Br 5960 389.30 2003	0.30	343764	D	384.54 384.89	384.69 385.71	385.09 385.07	384.54 383.90	385.25	385.45		383.60 386.68	05.11. 06.06.		
2136	Hofkirchen, Br 5982 330.34 2004	0.60	343798	D	328.20 328.33	328.18 328.21	328.35 328.11	328.28 328.09	328.39 328.10	328.40 328.08	328.23	328.07 328.47	26.12. 30.05.		
2137	Hopfau, Bl 5971 317.14 2006	0.95	343939	D		314.13	314.12	314.04	314.11	314.13		314.00 Ö 314.25 Ö	18.10. 31.08.		
2138	Kaindorf, Bl 59821 326.79 2006	0.90	343830	D		324.25	324.20	324.20	324.18	324.16		324.14 Ö 324.30 Ö	15.09. 30.08.		
2139	Neustift, Bl 5987 298.52 2006	1.00	343863	D		294.76	294.68	294.59	294.51	294.45		294.43 294.78 Ö	31.12. 18.08.		
2140	Neustift, Br 5986 299.02 2004	0.20	343855	D	294.84 294.98	294.83 294.82	295.12 294.69	295.00 294.58	295.13 294.51	295.14 294.47	294.84	294.45 295.25 Ö	31.12. 30.05.	294.47 Ö 295.75 Ö	04.02.2005 26.06.2004
2141	Obersafen, Br 5967 351.53 2004	0.45	343772	D	347.85 347.98	347.88 347.96	347.97 347.92	347.95 347.88	347.98 347.86	348.12 347.84	347.93	347.83 Ö 348.31 Ö	20.12. 04.06.	347.75 Ö 348.34 Ö	03.06.2005 13.06.2004
2142	Pöllau, Bl 5980 405.46 2006	0.95	343814	D		405.44	405.44	405.44	405.44	405.44		403.23 405.44 Ö	08.08. 23.09.		
2143	Schoenau, Bl 5981 356.72 2006	1.00	343822	D		353.94	353.91	353.89	353.90	353.90		353.88 Ö 353.99 Ö	24.10. 29.08.		
2144	Sebersdorf, Br 5979 298.92 2003	0.30	372243	D	292.43 292.55	292.42 292.45	292.58 292.37	292.51 292.31	292.68 292.25	292.73 292.20	292.46	291.92 292.88 Ö	23.12. 11.06.	291.12 292.93	04.06.2005 27.06.2004
2145	Seibersdorf, Br 5964 393.24 2003	0.40	343780	D	386.26 386.12	386.24 386.26	386.59 385.93	386.37 385.55	386.49 385.35	386.45 385.48	386.09	385.17 Ö 386.77 Ö	19.12. 08.06.	385.42 Ö 386.92	09.11.2005 29.06.2004
2146	Unterbuch, Bl 5974 307.00 2006	1.00	343947	D		304.89	304.82	304.73	304.79	304.81		304.66 Ö 305.01 Ö	24.10. 30.08.		
2147	Waltersdorf, Br 5990 291.59 2003	0.30	343871	D	286.70 286.72	286.69 286.66	286.82 286.60	286.77 286.55	286.91 286.53	286.88 286.51	286.70	286.38 287.15	29.12. 30.05.	286.28 287.40	17.02.2004 26.06.2004
	Ilztal														
2148	Gnies, Br 5761 306.07 1967	0.40	328971	D	303.90 304.15	303.70 303.97	304.01 303.90	304.07 303.71	304.32 303.46	304.27 303.24	303.89	303.11 304.47 Ö	31.12. 31.05.	301.89 304.95	29.12.1986 02.07.1990

Monats- und Jahresmittel der Grundwasserstände mit Extremwerten (Hauptwerte)

- Grundwasserstände m ü.A. -

Nr.	Messstelle: Messpunkt m ü.A. / m ü.G. / Beobachtungsbeginn / unverändert seit	EDV-Messstellennummer: beeinflusst / artesisch/gespannt	Messgerät	Mittel in m ü.A.: I / VII	II / VIII	III / IX	IV / X	V / XI	VI / XII	Jahr	Niederster und höchster beobachteter Grundwasserstand sowie allenfalls höchster beobachteter Überflutungswasserstand: im Berichtsjahr m ü.A.	Datum	vor dem Berichtsjahr m ü.A.	Datum
2149	Ilz, Br 5785 288.24 0.20 1981	329045		286.75 286.66	286.76 286.75	286.82 286.64	286.75 286.55	286.86 286.61	286.83 286.63	286.72	286.48 287.04	31.07. 20.02.	285.95 287.41	01.08.1983 03.04.1996
2150	Mutzenfeld, Br 5775 292.82 0.40 1967	328948		291.40 291.20	291.31 291.12	291.84 290.96	291.84 290.77	291.85 290.80	291.64 290.77	291.29	290.69 292.15	23.10. 01.05.	288.14 292.42 Ö	27.08.1973 26.07.1991
2151	Neudorf, Br 5791 284.02 0.40 1967	328955		280.66 280.55	280.66 280.32	281.26 280.15	280.92 280.06	281.25 280.01	281.23 279.98	280.59	279.97 Ö 282.10	27.12. 31.05.	279.76 K 283.29	15.09.2000 04.04.1996
	Feistritztal													
2152	Altenmarkt, Br 5823 257.14 0.30 1974	328575		254.89 255.00	254.86 254.83	255.19 254.76	255.03 254.65	255.22 254.62	255.44 254.59	254.92	254.58 Ö 255.64	25.12. 05.06.	254.43 KÖ 256.58	01.10.1992 14.10.1980
2153	Fürstenfeld, Br 5827 254.69 0.30 1974	328591		252.37 252.18	252.38 252.22	252.55 252.17	252.38 252.14	252.72 252.16	252.45 252.18	252.32	252.11 Ö 253.36	21.08. 30.05.	251.83 253.96	27.08.2001 20.08.1979
2154	Gersdorf, Br 5636 336.48 0.30 1974	329037	D	332.58 332.54	332.55 332.49	332.73 332.41	332.67 332.33	332.75 332.29	332.70 332.24	332.52	332.19 332.85	21.12. 01.05.	332.03 333.35	08.04.2002 08.04.1996
2155	Großhartmannsdorf, Br 5657 311.86 0.70 1974	325928 1	D	309.75 309.63	309.70 309.60	309.83 309.40	309.77 309.24	309.84 309.24	309.77 309.03	309.57	308.59 310.24	23.12. 30.05.	308.10 Ö 310.27	18.12.2001 22.08.2005
2156	Großhartmannsdorf, Br 5665 319.64 0.20 1967	325977		314.04 314.42	313.97 314.25	314.30 314.05	314.30 313.92	314.57 313.70	314.67 313.41	314.13	313.30 314.77	11.12. 05.06.	312.94 315.00 Ö	23.04.1990 21.09.1998
2157	Großwilfersdorf, Br 5693 275.56 0.40 1967	328526		273.21 273.22	273.32 273.23	273.40 273.16	273.34 273.11	273.49 273.08	273.49 273.11	273.26	273.07 Ö 273.84	04.12. 29.05.	272.66 BÖ 274.61	29.04.2002 13.10.1980
2158	Großwilfersdorf, Br 5699 271.69 0.40 1974	328559		268.91 269.11	268.93 268.88	269.23 268.71	269.02 268.57	269.04 268.41	269.35 268.28	268.87	268.22 269.42	31.12. 12.06.	268.05 Ö 270.83	22.07.2002 04.08.1979
2159	Kalsdorf, Br 5682 285.52 0.50 1967	328617		283.06 283.11	283.07 283.07	283.15 283.03	283.18	283.22	283.22		282.99 283.29	02.10. 01.05.	282.55 284.24	16.05.1983 16.10.1980
2160	Obgrün, Br 5663 306.30 0.20 1967	325969		304.60 304.53	304.58 304.51	304.62 304.47	304.58 304.46	304.64 304.47	304.57 304.47	304.54	304.44 LÖ 304.83	15.09. 01.05.	303.93 Ö 305.95	31.08.1992 13.10.1980
2161	Obgrün, Br 5669 302.77 0.40 1974	325985		299.97 299.93	299.97 299.97	300.01 299.89	299.97 299.86	300.06 299.86	299.99 299.83	299.94	299.82 300.10	31.12. 29.05.	299.37 Ö 300.82	05.08.2002 13.10.1980
	Rittscheintal													
2162	Breitenbach, Br 5845 296.99 0.30 2003	343632	D	294.32 294.42	294.28 294.27	294.61 294.21	294.36 294.02	294.56 293.98	294.68 293.94	294.31	293.90 294.95	29.12. 31.05.	293.66 295.28	23.12.2003 26.06.2004
2163	Hartl, Br 5857 258.08 0.50 2003	343657	D	255.83 255.62	255.62 255.59	255.87 255.49	255.71 255.32	255.87 255.37	255.81 255.32	255.62	255.17 Ö 256.15 Ö	21.11. 29.05.	254.90 256.20 Ö	26.06.2005 25.06.2004
2164	Loipersdorf, Br 5860 245.99 0.20 2004	343665	D	244.02 243.65	243.92 243.49	244.20 243.39	244.01 243.29	244.16 243.35	244.00 243.36	243.74	243.16 244.95 Ö	17.10. 30.04.	243.05 245.22	06.10.2004 21.08.2005
2165	St. Kind, Br 5849 286.77 0.40 2003	343640	D	284.59 284.52	284.47 284.39	284.77 284.30	284.62 284.15	284.73 284.08	284.81 284.06	284.46	283.82 284.98	04.11. 04.06.	283.46 285.15 Ö	19.02.2004 22.06.2004
	Lafnitztal													
2166	Deutsch Kaltenbrunn, Bl 12 257.52 1.00 1990	335315	D	255.66 255.59	255.70 255.30	256.12 255.22	255.91 255.03	256.21 254.98	256.04 255.01	255.57	254.92 Ö 256.34	21.11. 01.05.	254.09 256.42	07.10.2002 21.05.1999
2167	Deutsch Kaltenbrunn, Bl 13 258.22 1.00 1990	335323		253.98 253.99	254.02 253.88	254.32 253.79	254.21 253.71	254.39 253.73	254.39 253.74	254.01	253.69 254.69	23.10. 05.06.	253.50 256.49	25.08.2003 14.09.1998
2168	Dobersdorf, Bl 20 241.44 1.00 1995	345058		236.35 236.70	236.36 236.50	236.83 236.37	236.82 236.26	236.97 236.18	237.06 236.12	236.54	236.09 237.22	31.12. 03.06.	235.77 Ö 238.45	20.12.2003 06.04.1996
2169	Eltendorf, Bl 25 A 231.48 0.80 1995	345108	D	229.66 229.14	229.54 228.88	229.95 228.72	229.74 228.69	229.86 228.78	229.70 228.79	229.29	228.06 230.18	30.08. 01.05.	228.07 230.22	31.08.2003 06.04.1996

Monats- und Jahresmittel der Grundwasserstände mit Extremwerten (Hauptwerte)

- Grundwasserstände m ü.A. -

Nr.	Messstelle		EDV-Messstellennummer	Messgerät	Mittel in m ü.A.							Niederster und höchster beobachteter Grundwasserstand sowie allenfalls höchster beobachteter Überflutungswasserstand			
	Messpunkt m ü.A. / m ü.G.		beeinflusst / artesisch/gespannt		I / VII	II / VIII	III / IX	IV / X	V / XI	VI / XII	Jahr	im Berichtsjahr		vor dem Berichtsjahr	
	Beobachtungsbeginn	unverändert seit										m ü.A.	Datum	m ü.A.	Datum
2170	Eltendorf, Bl 26 227.81 1995	0.80	345116		224.72 224.71	224.80 224.65	225.15 224.52	224.97 224.45	225.05 224.45	225.04 224.42	224.74	224.39 225.43	31.12. 25.02.	223.96 226.85	30.08.2003 06.04.1996
2171	Eltendorf, Bl 29 238.36 1998	0.80	345512		231.60 231.69	231.63 231.32	232.26 231.08	232.08 230.92	232.40 230.84	232.34 230.77	231.58	230.74 232.78	31.12. 06.05.	230.18 Ö 232.84	03.01.2004 22.05.1999
2172	Heiligenkreuz i.L., Bl 8 225.33 1988	1.25	335067	D	221.36 221.23	221.46 221.10	221.93 221.09	221.55 221.07	221.68 221.09	221.59 221.00	221.35	220.34 222.23	16.09. 13.03.	220.32 222.75	14.09.2000 06.04.1996
2173	Heiligenkreuz i.L., Bl 9 224.74 1988	0.60	335075		221.35 221.12	221.59 220.85	222.92 220.82	221.76 220.64	222.02 220.53	221.85 220.44	221.32	220.41 223.26	31.12. 11.03.	219.98 Ö 223.68	11.12.1993 06.04.1996
2174	Heiligenkreuz i.L., Bl 14 B 228.28 1994 01.10.2004	1.00	335513		222.51 222.95	222.49 222.66	223.35 222.42	223.24 222.27	223.42 222.14	223.48 222.06	222.75	221.98 223.92	30.12. 03.06.	221.75 223.55	05.02.2005 22.08.2005
2175	Heiligenkreuz i.L., Bl 10 224.47 1988	1.05	335083		221.00 220.85	221.03 220.97	221.07 220.98	221.05 221.09	221.01 221.15	220.97 221.00	221.01	220.80 Ö 221.20	22.07. 11.11.	219.85 Ö 222.17	19.09.1993 06.04.1996
2176	Heiligenkreuz i.L., Bl 16 226.08 1994	0.75	335919		222.19 222.95	222.77 222.81	223.89 222.69	223.54 222.57	223.23 222.50	223.06 222.41	222.89	222.12 224.83	11.02. 25.02.	221.64 223.04	01.09.2001 06.04.1996
2177	Heiligenkreuz i.L., Bl 17A 226.11 1994	0.79	335927		222.33 222.41	222.42 222.18	223.45 222.06	222.85 221.97	223.05 221.90	222.92 221.83	222.45	221.80 223.75	31.12. 18.03.	221.47 224.23	17.01.2002 06.04.1996
2178	Königsdorf, Bl 21 236.05 1995	0.75	345066		232.37 232.62	232.36 232.56	232.80 232.52	232.71 232.43	232.77 232.37	232.78 232.35	232.56	232.27 232.91	01.01. 03.06.	231.90 234.51	02.10.2004 06.04.1996
2179	Loipersdorf, Bl 4 390.44 1988	1.05	335018		386.21 386.30	386.24 386.29	386.28 386.23	386.32 386.18	386.33 386.15	386.40 386.14	386.26	386.12 386.44	23.12. 03.06.	386.01 Ö 387.09	26.09.1992 06.04.1996
2180	Markt Allhau, Bl 15 344.54 1994	1.00	335604		341.00 340.89	340.90 340.91	340.85 340.85	340.91 340.85	340.91 340.86	340.97 340.84	340.90	340.82 Ö 341.21	30.12. 28.01.	340.73 341.40	06.03.2004 06.04.1996
2181	Neustift a. d. Lafnitz, Bl 2 403.96 1988	1.05	326496		400.88 400.92	400.90 400.92	400.88 400.87	400.95 400.85	400.94 400.84	401.01 400.83	400.90	400.82 401.14	30.12. 03.06.	400.49 Ö 401.22	23.12.1989 06.04.1996
2182	Neustift a.d. Lafnitz, Bl 30 403.44 2000	0.80	345710	D	399.86 399.99	399.90 399.99	399.93 399.95	399.94 399.91	399.95 399.83	400.03 399.82	399.93	399.81 400.05	30.12. 17.06.	399.76 400.50	01.11.2003 24.07.2004
2183	Poppendorf, Bl 27 228.83 1995	0.90	345124		225.05 225.03	225.19 224.86	225.76 224.74	225.31 224.65	225.55 224.61	225.48 224.57	225.07	224.55 225.99	30.12. 06.05.	224.20 226.83	27.09.2003 06.04.1996
2184	Poppendorf, Bl 28 227.60 1995	0.95	345132		223.28 223.27	223.31 223.22	223.51 223.16	223.43 223.11	223.49 223.11	223.47 223.08	223.29	223.06 223.66	31.12. 25.02.	222.76 224.75	19.01.2002 06.04.1996
2185	Rudersdorf, Bl 18 A 253.29 1995	0.80	345041		247.91 248.77	248.03 248.18	249.09 247.91	248.65 247.63	249.70 247.47	250.00 247.37	248.39	247.32 250.64	31.12. 03.06.	246.43 Ö 250.50	29.11.2003 06.04.1996
2186	Wallendorf, Br 11 232.70 1988	0.80	335091		227.72 228.33	227.79 227.59	228.38 227.17	228.66 226.42	229.00 226.20	229.01 226.76	227.75	226.02 229.17	18.11. 03.06.	225.14 Ö 229.49	27.09.2003 06.04.1996
	Zickenbachtal-Pinka														
2187	Großpetersdorf, Bl 4 282.43 1998	0.55	345488		275.81 276.22	275.88 276.09	276.10 275.97	276.11 275.85	276.22 275.76	276.38 275.70	276.01	275.67 276.42	31.12. 13.06.	275.34 Ö 276.59	30.09.2002 11.01.1999
2188	Siget in der Wart, Bl 3 284.86 1998	0.85	345470		281.47 281.59	281.56 281.44	281.80 281.30	281.67 281.18	281.87 281.13	281.91 281.12	281.50	281.11 282.11	27.12. 06.06.	280.71 283.09	25.08.2003 25.05.1999
2189	St. Martin in der Wart, Bl 2 305.19 1998	0.95	345462		302.56 302.37	302.53 302.50	302.70 302.35	302.59 302.16	302.81 302.14	302.61 302.16	302.46	302.09 303.27	20.11. 02.05.	301.54 303.33 Ö	15.07.2002 19.04.1999
2190	Unterschützen, Bl 1 326.36 1998	0.80	345454		324.00 323.95	324.02 323.86	324.17 323.71	324.12 323.60	324.32 323.60	324.21 323.62	323.93	323.57 324.78	16.10. 02.05.	322.94 Ö 324.47	28.01.2002 25.05.1999
	Tauchenbachtal														
2191	Burg, Br 3 245.18 1981	0.75	326322	D	242.24 242.32	241.82 241.93	242.03 241.64	241.95 241.23	242.49 241.17	242.58 241.20	241.89	241.11 242.92	20.11. 03.06.	240.73 243.38	30.08.2003 26.06.2004

Monats- und Jahresmittel der Grundwasserstände mit Extremwerten (Hauptwerte)

- Grundwasserstände m ü.A. -

Nr.	Messstelle		EDV-Messstellennummer	Messgerät	Mittel in m ü.A.							Niederster und höchster beobachteter Grundwasserstand sowie allenfalls höchster beobachteter Überflutungswasserstand			
	Messpunkt m ü.A. / Beobachtungsbeginn	m ü.G. / unverändert seit	beeinflusst / artesisch/gespannt		I / VII	II / VIII	III / IX	IV / X	V / XI	VI / XII	Jahr	im Berichtsjahr m ü.A.	Datum	vor dem Berichtsjahr m ü.A.	Datum
2192	Schachendorf, Br 1 277.52 1981	0.75	326306		274.59 274.60	274.09 274.27	274.06 273.91	274.06 273.60	274.52 273.61	274.99 273.51	274.15	273.39 275.11	18.11. 03.06.	272.51 Ö 275.55	01.09.2001 04.03.1995
2193	Schandorf, Br 2 255.00 1981	0.80	326314		251.73 251.56	251.50 251.41	251.56 251.18	251.52 251.04	251.68 251.22	251.65 251.32	251.45	251.04 Ö 251.96	28.10. 07.01.	250.50 252.55	18.08.2001 01.07.1991
	Oberes Pinkatal														
2194	Jabing, Bl 25 276.35 1998	0.70	345447		273.36 273.76	273.54 273.56	274.16 273.46	273.94 273.30	273.98 273.20	274.06 273.13	273.62	273.10 274.22	27.12. 13.03.	272.40 274.90	29.12.2003 25.05.1999
2195	Oberwart, Bl 23 333.28 1998	0.85	345421		331.42 331.41	331.37 331.19	331.86 331.06	331.64 330.88	331.83 330.79	331.72 330.78	331.33	330.76 332.21	27.12. 03.07.	330.09 Ö 332.39	23.09.2002 14.09.1998
2196	Pinkafeld, Bl 18 404.84 1988	1.10	335026		402.15 402.24	402.16 402.21	402.18 402.11	402.15 402.07	402.20 402.10	402.38 402.11	402.17	402.06 402.65	28.10. 03.06.	401.73 402.72	16.07.1994 12.06.2004
2197	Riedlingsdorf, Bl 22 353.33 1998	0.80	345413		349.71 350.03	349.81 349.81	350.37 349.65	350.15 349.46	350.41 349.31	350.49 349.21	349.87	349.18 350.69	27.12. 06.06.	348.59 Ö 351.82	29.12.2003 14.09.1998
2198	Unterwart, Bl 24 306.11 1998	0.60	345439		301.58 302.50	301.70 302.34	301.97 302.17	302.11 302.02	302.44 301.90	302.63 301.80	302.10	301.54 302.66 Ö	02.01. 13.06.	300.86 303.34	15.03.2004 25.05.1999
	Unteres Pinkatal														
2199	Deutsch Schützen, Bl 6 228.31 1983	0.88	326355		224.24 224.49	224.34 224.32	224.55 224.28	224.56 224.26	224.84 224.19	224.77 224.13	224.42	223.99 224.95	01.01. 06.05.	223.55 Ö 226.61	09.10.1993 06.04.1996
2200	Deutsch Schützen, Blt 19 230.16 1992	0.90	335430		226.07 226.32	226.11 226.14	226.46 226.13	226.43 226.08	226.73 225.98	226.62 225.93	226.25	225.75 226.88	01.01. 06.05.	225.28 Ö 228.52 Ö	17.01.2004 06.04.1996
2201	Eberau, Bl 13 216.01 1981	1.10	326421		213.79 213.64	213.70 213.65	213.80 213.61	213.78 213.60	213.82 213.61	213.85 213.48	213.69	213.45 214.24	09.12. 29.04.	212.82 214.67	18.08.2001 06.12.1992
2202	Eberau, Br 14 215.38 1981	1.10	326439		213.29 212.65	213.00 212.51	213.18 212.55	213.08 212.50	213.17 212.52	213.09 212.56	212.84	212.43 Ö 213.68	05.08. 07.01.	211.70 Ö 214.11	30.08.2003 04.03.1995
2203	Eisenberg, Br 4 246.98 1981	0.40	326330	D	244.75 244.46	244.61 244.44	244.68 244.44	244.70 244.42	244.76 244.46	244.68 244.44	244.57	244.38 244.97	29.07. 29.04.	244.13 246.02	30.08.2003 29.05.1985
2204	Gaas, Bl 21 212.93 1997	0.90	345405		210.26 209.66	210.07 209.54	210.32 209.49	210.02 209.48	210.14 209.43	210.02 209.43	209.82	209.38 210.62	16.09. 07.01.	208.63 Ö 210.88	30.08.2003 07.11.1998
2205	Höll, Bl 8 221.67 1981	0.55	326371	D	219.05 218.76	218.95 218.75	218.97 218.76	218.88 218.79	218.94 218.82	218.85 218.81	218.86	218.42 219.85	23.08. 19.09.	218.45 Ö 220.21	27.08.2003 05.11.1998
2206	Kulm, Br 15 215.77 1981	0.60	326447 1		212.34 212.03	212.25 211.97	212.34 211.95	212.14 211.89	212.23 211.90	212.29 211.86	212.10	211.83 212.59	31.12. 07.01.	211.46 Ö 214.31	10.08.1992 04.03.1995
2207	Moschendorf, Bl 17 A 203.69 1982	0.95	326462		201.94 201.42	201.74 201.22	201.98 201.17	201.65 201.13	201.97 201.11	201.83 201.11	201.52	201.09 202.48	31.12. 06.05.	200.73 Ö 202.82	30.08.2003 15.02.1988
2208	Oberbildein, Bl 26 219.38 2002	0.80	345835		217.71 217.29	217.56 217.17	217.73 217.10	217.62 217.11	217.69 217.15	217.57 217.16	217.40	217.06 218.00	16.09. 29.04.	216.57 218.07	30.08.2003 26.06.2004
2209	Oberbildein, Br 9 221.87 1981	0.80	326389		218.19 217.86	218.00 217.73	218.21 217.69	218.09 217.64	218.29 217.66	218.21 217.64	217.93	217.60 218.47	21.10. 06.05.	217.28 219.65	30.08.2003 04.03.1995
2210	Unterbildein, Blt 20 218.56 1992	0.90	335448		214.93 214.97	214.93 214.88	215.04 214.81	215.01 214.77	215.09 214.79	215.15 214.78	214.93	214.76 Ö 215.20	30.12. 10.06.	214.53 Ö 217.21	23.08.2003 04.03.1995
2211	Winten, Bl 12 219.40 1981	1.10	326413		216.32 215.88	216.18 215.77	216.36 215.69	216.33 215.65	216.27 215.68	216.18 215.72	216.00	215.62 216.65 Ö	21.10. 22.04.	214.95 217.01	27.09.2003 04.03.1995
	Stremtal														
2212	Bocksdorf, Bl 6 238.98 1995	0.80	335968		235.85 235.93	235.88 235.89	235.94 235.80	235.99 235.71	236.01 235.67	236.03 235.67	235.86	235.66 Ö 236.06	24.12. 18.06.	235.27 236.38 Ö	22.01.1995 21.04.1996

Monats- und Jahresmittel der Grundwasserstände mit Extremwerten (Hauptwerte)

- Grundwasserstände m ü.A. -

Nr.	Messstelle		EDV-Messstellennummer	Messgerät	Mittel in m ü.A.							Niederster und höchster beobachteter Grundwasserstand sowie allenfalls höchster beobachteter Überflutungswasserstand			
	Messpunkt m ü.A. / m ü.G.		beeinflusst / artesisch/gespannt		I / VII	II / VIII	III / IX	IV / X	V / XI	VI / XII	Jahr	im Berichtsjahr		vor dem Berichtsjahr	
	Beobachtungsbeginn	unverändert seit										m ü.A.	Datum	m ü.A.	Datum
2213	D.Tschantschendorf, Bl 9		335992		223.00	222.95	222.96	222.96	222.96	223.01		222.75	19.11.	222.17	19.08.2001
	224.73	0.75			222.91	222.91	222.86	222.83	222.80	222.85	222.92	223.11	08.01.	223.55	21.02.1999
	1995														
2214	Güssing, Bl 12		345025		213.12	213.14	213.23	213.25	213.27	213.31		212.82	31.12.	212.56 Ö	28.09.2003
	216.41	1.00			213.21	213.08	213.01	212.92	212.85	212.83	213.10	213.35	18.06.	213.50	29.06.1997
	1995														
2215	Hagensdorf i.Bgld., Bl 1		335331		199.87	199.62	199.25	199.21	199.87	200.25		198.02	31.12.	196.41	14.04.2002
	201.97	1.25			199.69	199.33	199.30	198.61	198.10	198.04	199.26	200.37	11.06.	200.72 FÖ	12.05.1996
	1990														
2216	Hagensdorf i.Bgld., Br 2		335349		198.53	198.61	198.73	198.87	199.24	199.53		198.48	01.01.	198.06	05.10.2003
	203.57	-0.10			199.43	199.37	199.31	199.05	198.81	198.73	199.02	199.56	11.06.	200.63	12.05.1996
	1990														
2217	Heiligenbrunn, Br 3		335356		203.96	203.86	203.77	203.86	204.65	204.98		202.52	31.12.	201.97 Ö	04.01.2004
	206.12	0.80			204.66	204.53	204.31	203.54	202.83	202.64	203.97	205.02	11.06.	205.05	15.11.1998
	1990														
2218	Rauchwart i.Bgld., Bl 7		335976		233.38	233.23	233.34	233.30	233.29	233.27		232.67	06.08.	232.57	24.08.2003
	234.99	0.90			232.86	232.84	232.77	232.76	232.96	233.10	233.09	233.56	08.01.	233.82	14.04.1996
	1995														
2219	St.Michael i. Bgld., Bl 8		335984		231.13	230.45	231.31	230.82	230.95	231.06		229.47	05.02.	229.07	18.08.2002
	234.02	0.30			230.36	230.22	230.00	229.84	229.77	229.73	230.47	231.97	08.01.	232.41 Ö	21.04.1996
	1995														
2220	Stegersbach, Bl 4		335943		250.49	250.53	250.60	250.64	250.66	250.66		250.31 Ö	10.12.	249.90 Ö	05.10.2003
	252.61	0.70			250.61	250.50	250.40	250.33	250.31	250.33	250.50	250.67 Ö	11.06.	250.83 Ö	12.03.1995
	1995														
2221	Stegersbach, Bl 5 A		335950	D	245.47	245.48	245.55	245.44	245.46	245.57		244.94 Ö	01.08.	244.50	24.08.2003
	246.78	0.80			245.19	245.09	245.15	245.18	245.30	245.35	245.35	245.73 Ö	23.02.	245.91	08.04.1996
	1995														
2222	Tobaj, Bl 10		336008		217.78	217.88	218.16	218.15	218.13	218.11		217.32 Ö	10.12.	216.96 Ö	06.07.2002
	220.54	0.80			217.91	217.60	217.46	217.36	217.33	217.33	217.77	218.24	26.03.	218.51 Ö	12.03.1995
	1995														
2223	Tobaj, Bl 11		345017		217.06	216.97	217.06	217.04	217.04	217.06		216.00	12.11.	215.85	24.08.2003
	218.71	0.65			216.63	216.26	216.18	216.14	216.12	216.36	216.66	217.15	26.02.	217.47 Ö	31.03.1996
	1995														
2224	Urbersdorf, Bl 13		345033		208.78	208.87	209.02	209.17	209.17	209.18		207.77	12.11.	207.30 Ö	19.10.2003
	210.68	1.00			208.75	208.22	208.04	207.83	207.78	207.79	208.55	209.22	18.06.	209.41 Ö	17.11.1996
	1995														
	Günstal														
2225	Liebing, Br 3		335851		292.42	292.24	292.38	292.31	292.53	292.39		291.09	19.11.	290.07	20.08.2001
	295.18	0.80			292.07	292.17	291.74	291.25	291.30	291.38	292.01	293.26	30.04.	294.08	23.09.1996
	1993		1												
2226	Lockenhaus, Bl 1		335208	D	329.50	329.50	329.60	329.50	329.53	329.44		328.40 Ö	20.11.	327.81	26.07.2002
	330.99	1.10			329.06	328.83	328.62	328.45	328.43	328.49	329.08	329.78	01.05.	329.89	22.11.1991
	1989														
2227	Rattersdorf, Bl 2		335844	D	298.83	298.91	298.91	298.78	298.85	298.86		298.53 Ö	21.11.	298.39	25.08.2003
	302.72	0.85			298.70	298.65	298.60	298.55	298.55	298.55	298.73	299.26	26.02.	300.35	07.04.1996
	1993														
2228	Rattersdorf, Br 4		335869		284.63	284.67	284.84	284.70	284.77	284.77		284.39	23.10.	284.15	28.07.2002
	287.53	0.35			284.62	284.53	284.47	284.41	284.43	284.43	284.61	285.01	26.02.	286.08	07.04.1996
	1993														
	Raabtal														
2229	Albersdorf, Bl 5137		343517	D	359.22	359.26	359.50	359.28	359.41	359.30		358.25	22.08.	358.16 Ö	29.08.2003
	361.92	0.96			359.12	358.93	358.82	358.80	358.81	358.77	359.10	359.72	17.09.	360.08 Ö	06.09.1998
	1998														
2230	Feldbach, Br 5224		340513		274.01	273.97	274.03	274.02	274.35	274.03		273.60	17.07.	273.25	21.01.2002
	276.59	0.20			273.70	273.98	273.86	273.76	273.77	273.76	273.94	274.97	01.05.	275.54	15.08.2005
	1998														
2231	Fladnitz im Raabtal, Bl 5169		349480	D	298.18	298.20	298.46	298.32	298.36			298.07 Ö	15.02.		
	303.89	0.74										298.52 Ö	27.02.		
	1997														
2232	Fünfing bei St. Ruprecht a. d. Raab		343509	D	373.28	373.33	373.39	373.39	373.38	373.46		373.21	31.12.	373.10 Ö	18.04.2002
	376.31	0.00			373.49	373.35	373.28	373.25	373.23	373.22	373.34	373.61	12.08.	374.33	22.08.2005
	1998														
2233	Gleisdorf, Bl 5141		349498	D	345.14	345.13	345.29	345.20	345.38	345.14		343.90	19.06.	344.07 Ö	01.09.2002
	347.25	0.96			345.01	344.99	345.03	345.03	344.98	344.95	345.11	346.29	22.08.	346.29 Ö	21.08.2005
	1999													346.35 F	22.08.2005
2234	Johnsdorf, Br 5269		328997		258.92	258.92	259.10	259.01	259.07	259.08		258.36	31.07.	257.97 Ö	31.08.1992
	261.08	0.30			258.56	258.48	258.50	258.43	258.51	258.61	258.76	259.79	05.06.	259.94	28.05.1985
	1981														

Monats- und Jahresmittel der Grundwasserstände mit Extremwerten (Hauptwerte)

- Grundwasserstände m ü.A. -

Nr.	Messstelle		EDV-Messstellennummer	Messgerät	Mittel in m ü.A.							Niederster und höchster beobachteter Grundwasserstand sowie allenfalls höchster beobachteter Überflutungswasserstand			
	Messpunkt m ü.A. / Beobachtungsbeginn	m ü.G. / unverändert seit	beeinflusst / artesisch/gespannt		I / VII	II / VIII	III / IX	IV / X	V / XI	VI / XII	Jahr	im Berichtsjahr m ü.A.	im Berichtsjahr Datum	vor dem Berichtsjahr m ü.A.	vor dem Berichtsjahr Datum
2235	Leitersdorf, Bl 5240 271.69 1998	0.90	343574	D	267.73 267.64	267.87 267.60	268.00 267.56	267.85 267.53	267.98 267.51	267.95 267.49	267.72	267.46 Ö 269.03 Ö	31.12. 30.05.		
2236	Lödersdorf, Br 5243 271.96 1968	0.20	325894		269.38 269.30	269.44 269.15	269.70 269.07	269.51 268.98	269.64 269.00	269.66 269.01	269.32	268.89 269.98	16.10. 02.05.	267.39 271.02	16.06.1980 01.07.1975
2237	Lödersdorf, Br 52411 272.98 1991	0.00	336743		270.54 270.37	270.61 270.23	270.85 270.14	270.61 270.00	270.90 269.98	270.90 269.98	270.42	269.95 Ö 271.25	20.11. 29.05.	269.49 272.37	25.08.2003 04.04.1996
2238	Mitterdorf, Bl 5111 401.95 1998	0.95	343483	D	397.96 398.57	398.05 398.21	398.61 398.09	398.35 398.08	398.30 397.94	398.46 397.85	398.21	397.50 399.75	04.04. 08.07.	397.49 Ö 400.05	12.05.2002 14.09.1998
2239	Mühldorf, Br 5230 278.91 1968	0.10	325860	D	277.61 277.03	277.37 276.72	277.97 276.61	277.60 276.36	277.72 276.28	277.80 276.23	277.11	276.20 Ö 278.32	30.12. 03.06.	275.70 278.83	18.10.1993 29.06.2004
2240	Mühldorf, Br 5232 275.80 1968	0.40	325878		272.97 272.94	273.44 272.77	273.42 272.55	273.24 272.40	273.45 272.41	273.63 272.35	272.96	272.29 273.96	31.12. 05.06.	271.82 275.40	02.06.2003 01.07.1975
2241	Neumarkt a. d. R., Br 6 243.98 1993	0.10	335521		235.90 236.36	235.90 236.20	236.08 236.10	236.18 235.96	236.35 235.89	236.53 235.84	236.11	235.81 236.58	30.12. 10.06.	235.36 Ö 236.50	27.09.2003 14.11.1998
2242	Neumarkt a.d.R., Bl 7 235.50 2001	0.80	345728	D	232.37 232.09	232.75 231.79	233.13 231.68	232.67 231.51	232.84 231.45	232.87 231.45	232.21	231.41 233.36 Ö	31.12. 25.02.	231.04 233.10	27.09.2003 03.07.2004
2243	Pertlstein, Bl 5250 268.59 1998	0.92	343590	D	261.59 261.29	261.72 261.10	262.31 261.05	261.76 261.00	261.99 261.00	261.94 260.95	261.47	260.94 Ö 262.83 Ö	31.12. 31.05.		
2244	Pichl, Bl 5113 393.80 1998	0.97	343467	D	389.32 389.74	389.30 389.72	389.82 389.54	389.84 389.48	389.68 389.35	389.67 389.24	389.56	388.68 390.47	28.02. 17.09.	388.63 Ö 390.73 Ö	11.05.2002 06.09.1998
2245	Pirching, Bl 5149 338.65 1998	0.94	343566	D	336.41 336.42	336.41 336.35	336.54 336.34	336.47 336.33	336.53 336.34	336.47 336.33	336.41	336.27 Ö 336.85 Ö	15.09. 21.03.		
2246	Raabau, Br 5221 279.16 1981	0.40	328989 1		275.09 274.89	274.96 274.62	275.88 274.56	275.37 274.47	275.90 274.45	275.74 274.42	275.03	274.40 276.49	25.12. 05.06.	272.96 Ö 277.76	19.10.1987 22.08.2005
2247	Rax, Bl 8 234.86 2003	0.80	345876		232.10 232.22	232.28 231.88	233.30 231.65	232.63 231.46	232.78 231.36	233.13 231.29	232.17	231.26 233.74	16.12. 11.03.	231.01 233.06 Ö	03.01.2004 26.06.2004
2248	Rax, Br 5 238.28 1990	0.10	335299 1		236.00 235.73	236.01 235.76	236.17 235.77	236.03 235.72	236.08 235.77	236.17 235.83	235.92	235.33 236.38 Ö	29.07. 03.06.	234.19 B 236.83	22.08.1992 23.11.1991
2249	Schiefer, Br 5290 255.73 1981	0.30	329003	D	253.40	253.32						253.27 Ö 253.55 Ö	17.02. 22.02.	252.04 254.48	28.09.1992 06.03.1995
2250	St. Margarethen a. d. Raab, Bl 515 325.71 1998	1.20	343558	D	322.33 322.29	322.37 322.25	322.57 322.16	322.49 322.12	322.59 322.10	322.30 322.07	322.30	321.96 Ö 322.83 Ö	14.12. 15.05.		
2251	Weichselbaum, Bl 9 238.95 2005	0.78	345942		237.32 237.04	237.20 236.96	237.48 236.90	237.47 236.59	237.53 236.51	237.59 236.51	237.09	236.37 237.78 Ö	31.12. 02.09.	236.29 237.49	05.03.2005 27.08.2005
2252	Weinberg, Br 52791 258.38 1982	0.20	329334		256.16 256.08	256.12 255.88	256.37 255.61	256.22 255.56	256.46 255.59	256.40 255.68	256.01	255.49 Ö 256.68	06.11. 29.05.	255.13 256.78	25.08.2003 17.03.1986
2253	Welten, Bl 12 251.30 2005	250.36	353466	D	248.85 248.65	248.88 248.27	249.22 248.10	248.96 247.96	249.18 247.92	249.19 247.91	248.59	246.89 249.70	30.10. 31.05.	248.51 249.30 Ö	22.11.2005 07.12.2005

RAAB - RABNITZGEBIET

Steirisch Pannonisches Becken

2254	Eisenzicken, Tbr 13 294.78 1*) 2000	0.32	345934 1 2	D	285.47 285.34	284.95 287.34	277.44 286.19	281.60 285.91	282.15 287.44	285.95 287.26	284.74	274.10 Ö 292.00 Ö	16.03. 14.02.	272.98 292.27	11.03.2002 02.04.2005
2255	Heiligenkreuz Tbr 12 225.29 1*) 1996	1.47	345967 1 4	D	219.06 217.88	218.82 217.74	218.61 217.90	218.19 216.71	218.00 216.45	217.95 216.15	217.78	215.81 222.80	15.12. 23.08.	203.22 226.44	25.07.2003 01.01.1999
2256	Heiligenkreuz, Tbr 16 224.89 1*) 1996	1.85	345975 1 4	D	222.45 223.30	222.80 223.02	223.52 222.66	223.50 221.80	223.08 220.44	222.95 220.71	222.52	212.84 224.42	24.01. 21.06.	211.21 223.48	29.05.2003 16.01.1999
2257	Heiligenkreuz, Tbr 17 225.49 1*) 1996	0.84	345983 1 4	D	223.99 224.52	225.00 224.01	225.43 221.98	225.57 224.45	225.41 224.52	225.24 224.61	224.56	207.98 225.64 Ö	07.09. 16.06.	206.17 226.39	13.08.2003 22.05.1999

1*) Druckspiegel genutzter Brunnen: Hauptwerte aus Tagesmaxima ermittelt

Monats- und Jahresmittel der Grundwasserstände mit Extremwerten (Hauptwerte)

- Grundwasserstände m ü.A. -

Nr.	Messstelle	Messpunkt m ü.A. / m ü.G.	Beobachtungsbeginn / unverändert seit	EDV-Messstellennummer	beeinflusst / artesisch/gespannt	Messgerät	I / VII	II / VIII	III / IX	IV / X	V / XI	VI / XII	Jahr	Niederster und höchster beobachteter Grundwasserstand sowie allenfalls höchster beobachteter Überflutungswasserstand: im Berichtsjahr m ü.A.	im Berichtsjahr Datum	vor dem Berichtsjahr m ü.A.	vor dem Berichtsjahr Datum
2258	Jennersdorf, Tbr 5	252.58 1*)	0.00	353482	1 2	D	246.63 246.88	246.58 245.81	246.67 245.74	247.88 246.26	247.60 245.14	246.92 244.91	246.41	243.08 250.17	13.02. 15.04.	233.61 247.66	06.03.2002 07.12.2005
			2002														
2259	Kemeten, Tbr 10	314.26 1*)	-1.59	345926	1 2	D	298.53 297.72	295.88 298.01	297.48 298.13	295.87 298.57	296.21 298.97	297.37 299.10	297.67	285.70 299.50 Ö	11.02. 26.12.	276.43 315.96	28.07.1996 20.03.1995
			1992														
2260	Markt Allhau, Tbr 6	344.09 1*)	0.00	345991	1 4	D	328.33 321.56	330.69 317.49	327.60 318.21	321.23 321.80	319.03 320.17	322.25 320.18	322.33	305.49 337.57	18.07. 11.07.	305.49 Ö 344.05 Ö	23.06.2002 07.10.2001
			1996														
2261	Minihof-Liebau, Tbr 1	272.60 1*)	0.00	346007	1 2	D	268.00 268.29	268.87 268.57	269.04 268.70	268.86	268.58	268.92		264.30 269.30 Ö	22.07. 09.03.	264.96 270.93	26.06.2005 11.03.2003
			2002														
2262	Oberwart, Tbr 7	304.90 1*)	-1.60	345900	1 2	D	305.17 292.43	303.94 291.61	303.33 291.74	290.32	293.36	296.99		288.76 305.17 Ö	21.08. 15.02.	281.64 305.17 Ö	01.09.1996 21.12.1998
			1995														
2263	Pinkafeld, Tbr 2	444.07 1*)	-2.00	345918	1 2	D	430.62 430.94	426.91 432.35	428.01 432.80	430.36 433.26	432.07 432.59	432.74 434.37	431.44	424.47 445.43	22.02. 18.09.	412.46 435.65	16.07.2003 13.06.2002
			2001														
	MURGEBIET																
	Oberes Murtal																
2264	Frauenburg, Bl 2215	727.42	1.00	336271			725.65 725.58	725.57 725.55	725.34 725.45	725.51 725.43	725.78 725.39	725.70 725.37	725.53	725.30 725.97	13.03. 30.01.	724.10 Ö 726.72	30.01.1989 05.10.2005
			1980														
2265	Frojach, Bl 2191	758.07	1.00	343715		D	754.00 754.52	753.95 754.43	754.00 754.25	754.43 754.17	754.87 754.10	754.76 754.04	754.30	753.91 Ö 755.15 Ö	17.03. 21.05.	754.03 755.84	30.12.2005 07.10.2005
			2005														
2266	Frojach, Bl 2199	752.63	0.90	343723		D	749.70	749.64	749.56	749.48	750.18 749.39	750.02 749.32		749.18 Ö 750.67 Ö	28.12. 20.05.		
			2006														
2267	Frojach, Bl 2200	754.05	1.10	336248			747.60 748.15	747.56 748.03	747.57 747.88	747.91 747.82	748.37 747.76	748.32 747.69	747.89	747.52 748.55	13.03. 22.05.	747.46 749.33	23.02.1978 22.05.1975
			1967														
2268	Murau, Bl 2060	809.63	0.85	343707		D	805.41	805.37	805.19	805.15	805.85 805.07	805.66 805.00		804.94 Ö 806.14 Ö	31.12. 20.05.		
			2006														
2269	Niederwölz, Bl 2211	739.92	1.00	336230			736.51 737.02	736.46 736.94	736.48 736.85	736.76 736.73	737.27 736.64	737.24 736.56	736.79	736.41 737.50	20.03. 22.05.	735.97 737.82	15.03.1973 22.05.1975
			1967														
2270	Predlitz, Bl 2001	915.43	1.00	343681		D	910.31	910.32	910.14	910.10	910.69 910.03	910.58 909.88		909.80 Ö 911.15 Ö	27.12. 20.05.		
			2006														
2271	Rothenthurm, Bl 2240	700.81	1.00	343756		D	693.35	693.25	693.10	693.03	693.61 692.97	693.55 692.93		692.89 Ö 693.92 Ö	28.12. 22.05.		
			2006														
2272	Scheifling, Bl 2214	729.68	0.90	336263			727.32 727.37	727.20 727.36	727.09 727.26	727.39 727.23	727.69 727.20	727.56 727.12	727.32	727.04 727.90	31.12. 22.05.	726.90 728.51	25.02.2002 03.06.1991
			1980														
2273	St. Georgen, Bl 2220	711.47	1.00	336222			706.67 707.25	706.67 707.11	706.64 706.99	707.10 706.85	707.65 706.78	707.60 706.69	707.00	706.54 707.87	13.03. 22.05.	706.42 708.65	14.03.2005 22.05.1975
			1967														
2274	St. Peter ob Judenb., Bl 22301	703.78	0.80	343731		D	700.76	700.64	700.45	700.37	700.31	701.06 700.23		700.15 Ö 701.52 Ö	30.12. 25.05.		
			2006														
2275	Stadl a.d. Mur, Bl 2014	874.54	0.95	343699		D		871.84	871.67	871.58	872.15 871.47	871.32		871.23 Ö 872.58 Ö	31.12. 20.05.		
			2006														
2276	Thalheim, Bl 2237	701.17	1.00	343749		D	697.05	697.02	696.87	696.84	697.29 696.80	697.24 696.74		696.67 Ö 697.42 Ö	31.12. 26.05.		
			2006														
	Pölstal																
2277	Allerheiligen, Bl 2349	774.94	0.40	353334		D	751.04	750.60	749.52 750.34	750.01 750.04	751.14 749.78	751.40 749.53		749.36 751.52	31.12. 30.05.		
			2006														
2278	Pöls, Br 2345	792.46	0.50	340679		D	785.11 785.41	785.05 785.30	785.04 785.22	785.22 785.16	785.33 785.10	785.44 785.06	785.20	784.87 785.47 Ö	06.03. 30.06.	784.85 Ö 785.63 Ö	09.03.2002 11.10.2005
			2001														

1*) Druckspiegel genutzter Brunnen: Hauptwerte aus Tagesmaxima ermittelt

Monats- und Jahresmittel der Grundwasserstände mit Extremwerten (Hauptwerte)

- Grundwasserstände m ü.A. -

Nr.	Messstelle		EDV-Messstellennummer		Mittel in m ü.A.							Niederster und höchster beobachteter Grundwasserstand sowie allenfalls höchster beobachteter Überflutungswasserstand			
	Messpunkt m ü.A. / m ü.G.		beeinflusst	artesisch/gespannt / Messgerät	I / VII	II / VIII	III / IX	IV / X	V / XI	VI / XII	Jahr	im Berichtsjahr		vor dem Berichtsjahr	
	Beobachtungsbeginn	unverändert seit										m ü.A.	Datum	m ü.A.	Datum
								Aichfeld-Murboden							
2279	Aichdorf, Bl 23953 703.84 1999	0.85	343988	D	668.96 669.37	668.79 669.41	668.66 669.41	669.01 669.33	669.11 669.17	669.23 668.99	669.12	668.61 Ö 669.43 Ö	23.03. 05.08.	668.02 Ö 669.53 Ö	13.03.2004 08.10.2005
2280	Aichdorf, Bl 23992 701.23 1993	0.80	336859		667.62 667.73	667.45 667.89	667.25 667.97	667.13 667.92	667.28 667.77	667.53 667.57	667.59	667.11 667.98 Ö	10.04. 25.09.	588.79 670.59	01.03.1971 24.01.1994
2281	Aichdorf, Br 2405 693.03 1968	0.50	314807	D	663.57 663.78	663.45 663.85	663.24 663.89	663.24 663.85	663.41 663.78	663.61 663.59	663.61	663.17 Ö 663.89 Ö	30.03. 07.10.	660.82 665.53	12.03.1979 03.01.1994
2282	Aichdorf, Br 23954 689.17 1999	0.30	343996	D	670.96 671.48	670.75 671.53	670.63 671.51	670.94 671.42	671.13 671.23	671.30 671.04	671.16	670.59 Ö 671.55 Ö	22.03. 04.08.	670.05 Ö 671.60	08.03.2004 20.10.2005
2283	Apfelberg, Bl 25181 629.00 2003	0.80	340745	D	626.08 626.64	626.03 626.60	626.09 626.40	626.61 626.33	627.07 626.29	626.94 626.19	626.44	625.97 Ö 627.77	21.03. 02.06.	625.96 Ö 628.00	02.03.2005 06.10.2005
2284	Apfelberg, Bl 25372 625.13 1999	0.80	349100	D	619.97 620.53	619.97 620.53	620.02 620.33	620.55 620.26	621.03 620.21	620.86 620.12	620.37	619.89 Ö 621.65	25.01. 20.05.	619.81 Ö 622.41	05.01.2002 13.08.2002
2285	Apfelberg, Br 2518 634.27 1968	0.40	314914		626.07 626.71	626.06 626.65	626.09 626.45	626.65 626.35	627.20 626.31	626.97 626.26	626.48	626.00 Ö 627.56	20.03. 22.05.	625.83 628.20	14.01.1985 17.07.1972
2286	Apfelberg, Br 2522 627.23 1968	0.30	314922		624.05 624.58	624.01 I 624.52	624.06 I 624.34	624.57 624.25	625.10 624.21	624.78 624.15	624.39 I	623.99 I Ö 625.45	20.03. 22.05.	623.84 626.44	19.03.1970 05.07.1989
2287	Apfelberg, Br 2533 641.78 1968	0.60	314815	D	632.20 633.33	632.12 632.97	632.24 632.98	632.53 632.53	633.27 631.91	633.53 631.49	632.60	631.38 Ö 633.64 Ö	31.12. 06.06.	630.27 636.16	27.02.1978 24.07.1972
2288	Apfelberg, Br 2537 628.67 1968	0.70	314823		623.38 623.96	623.36 623.79	623.40 623.76	623.88 623.66	624.37 623.57	624.22 623.50	623.74	623.30 624.62	20.03. 22.05.	623.15 Ö 625.43	15.01.1981 01.07.1975
2289	Dietersdorf, Bl 2393 713.14 1996	0.80	340232	D	688.54 688.86	688.42 688.76	688.24 688.60	688.17 688.40	688.62 688.23	688.92 688.07	688.49	687.99 Ö 688.97 Ö	31.12. 24.06.	687.06 689.69	25.03.1996 30.04.1998
2290	Farrach, Bl 2431 684.91 1999	0.64	349084	D	659.93 660.19	659.82 660.23	659.64 660.24	659.66 660.19	659.86 660.09	660.06 659.95	659.99	659.58 Ö 660.25 Ö	30.03. 20.09.	658.98 Ö 660.31	16.03.2004 06.11.1999
2291	Farrach, Br 2409 682.32 1964	0.50	309906		659.82 660.12	659.72 660.13	659.53 660.15	659.57 660.11	659.84 659.98	660.02 659.85	659.90	659.48 660.15 Ö	27.03. 02.10.	657.26 Ö 661.34 Ö	03.04.1978 23.05.1994
2292	Farrach, Br 2413 675.58 1971	0.30	315200	D	660.03 660.14	660.03 660.14	660.01 660.12	660.03 660.09	660.10 660.06	660.14 660.04	660.08	660.00 Ö 660.15 Ö	08.04. 31.07.	659.96 660.65	15.03.2004 08.11.1993
2293	Farrach, Br 2415 684.04 1974	0.50	318386		661.20 661.51	661.04 661.54	660.89 661.55	661.02 661.51	661.29 661.35	661.42 661.20	661.29	660.86 661.57	20.03. 11.09.	658.47 662.70 Ö	07.04.1975 02.05.1994
2294	Farrach, Br 2417 658.50 1986	0.40	329888		653.43 653.91	653.40 653.87	653.42 653.72	653.97 653.62	654.34 653.60	654.11 653.49	653.74	653.34 Ö 654.57	20.03. 22.05.	653.33 Ö 654.91 Ö	04.03.1996 08.06.1987
2295	Feistritz, Br 2460 669.43 1964	0.40	310029		658.91 659.64	658.73 659.40	658.79 659.19	659.27 659.02	659.65 658.85	659.71 658.78	659.16	658.66 659.80	20.02. 03.07.	658.40 661.37	04.02.2002 20.07.1972
2296	Fisching, Bl 2414 696.12 2001	0.97	353094	D	662.75 663.01	662.50 663.16	662.30 663.08	662.25 662.90	662.42 662.70	662.71 662.47	662.69	662.20 Ö 663.18 Ö	01.04. 20.08.	661.43 Ö 663.18	16.03.2002 09.11.2005
2297	Fisching, Bl 2416 692.82 2001	1.10	353102	D	660.77 661.13	660.61 661.17	660.45 661.08	660.49 660.94	660.74 660.76	660.95 660.58	660.81	660.39 Ö 661.20 Ö	28.03. 18.08.	659.81 Ö 661.18 Ö	14.03.2002 12.10.2005
2298	Fisching, Br 2438 678.20 1967	0.30	314732		658.75 659.33	658.88 659.29	658.53 659.13	658.61 658.94	659.08 658.71	659.27 658.49	658.92	658.38 659.38	31.12. 03.07.	657.72 661.40 Ö	25.03.1985 27.07.1972
2299	Fisching, Br 2440 672.45 1986	0.40	329904		659.63 659.48	660.24 659.51	659.56 659.38	659.64 659.27	660.06 659.13	659.88 659.12	659.57	659.06 660.37 Ö	18.12. 06.02.	658.73 660.71	11.12.1995 29.08.2005
2300	Flatschach, Bl 2447 677.59 2004	1.07	353110	D	656.17 656.23	656.04 656.34	655.91 656.38	655.81 656.35	655.85 656.28	656.04 656.17	656.13	655.78 Ö 656.39 Ö	28.04. 25.09.	655.22 Ö 656.30 Ö	01.04.2004 25.11.2005
2301	Fohnsdorf, Bl 23972 712.39 1993	0.50	336842		675.33 675.26	675.23 675.36	675.14 675.34	675.08 675.27	675.03 675.20	675.10 675.11	675.20	675.02 Ö 675.38	29.05. 01.01.	674.77 675.48 Ö	24.04.1995 26.08.1996
2302	Fohnsdorf, Bl 23974 711.78 1997	1.00	340380	D	671.73 672.02	671.44 672.11	671.23 672.15	671.27 672.07	671.55 671.88	671.93 671.61	671.75	671.15 Ö 672.18 Ö	23.03. 03.09.	670.09 Ö 672.62	15.03.2004 11.08.1997

Monats- und Jahresmittel der Grundwasserstände mit Extremwerten (Hauptwerte)

- Grundwasserstände m ü.A. -

Nr.	Messstelle Messpunkt m ü.A. / m ü.G. Beobachtungsbeginn / unverändert seit	EDV-Messstellennummer beeinflusst / artesisch/gespannt	Messgerät	Mittel in m ü.A. I / II / III / IV / V / VI VII / VIII / IX / X / XI / XII	Jahr	Niederster und höchster beobachteter Grundwasserstand sowie allenfalls höchster beobachteter Überflutungswasserstand im Berichtsjahr m ü.A.	Datum	vor dem Berichtsjahr m ü.A.	Datum
2303	Fohnsdorf, Bl 23976 717.02 0.80 2004	343962	D	689.01 688.85 688.74 688.73 688.71 688.84 689.00 689.07 689.04 688.95 688.85 688.74	688.88	688.69 Ö 689.11 Ö	29.12. 01.01.	688.33 Ö 689.26 Ö	16.03.2004 24.11.2005
2304	Großlobming, Bl 24821 642.54 0.50 1972	315457	D	637.84 637.81 637.86 638.41 638.90 638.72 638.42 638.38 638.19 638.11 638.06 637.97	638.23	637.76 639.29 Ö	19.03. 21.05.	637.72 641.13	10.01.1985 20.07.1972
2305	Großlobming, Blt 24826 642.91 1.00 1986	332544		637.84 637.80 637.90 638.37 638.96 638.64 638.55 638.42 638.17 638.12 638.04 637.98	638.24	637.76 Ö 639.27	20.03. 22.05.	637.78 639.66 K	02.02.1987 25.10.1993
2306	Großlobming, Br 2480 659.71 0.30 1986	329938		651.42 651.40 651.39 651.39 651.40 651.42 651.47 651.43 651.40 651.41 651.42 651.42	651.41	651.38 Ö 651.49	18.04. 31.07.	651.32 Ö 651.62 Ö	08.04.2002 22.04.1996
2307	Großlobming, Br 2514 650.13 0.30 1964	310060		644.65 644.58 644.73 645.60 645.54 645.50 645.33 645.12 645.01 644.83 644.69 644.64	645.02	644.55 645.68	20.02. 10.04.	644.41 Ö 646.88	28.01.2002 24.07.1972
2308	Großlobming, Br 2516 637.34 0.40 1980	328724		631.02 630.96 630.97 631.54 632.18 632.08 631.82 631.72 631.55 631.45 631.36 631.29	631.50	630.90 632.44	20.03. 22.05.	630.90 632.86 Ö	07.01.2002 05.05.1986
2309	Großlobming, Br 25141 638.10 0.70 1986	329961		632.94 632.87 632.88 633.50 634.05 633.99 633.77 633.55 633.43 633.30 633.19 633.11	633.38	632.82 634.29	20.03. 29.05.	632.79 634.90	14.01.2002 10.07.1989
2310	Großlobming, Br 25201 639.28 0.30 1998	340521		630.55 630.46 630.39 630.95 631.58 631.58 631.43 631.22 631.05 630.91 630.80 630.70	630.97	630.32 631.83	20.03. 29.05.	630.34 Ö 632.18	07.01.2002 06.09.1999
2311	Hetzendorf, Bl 23913 719.86 1.00 1997	340372	D	673.85 673.53 673.26 673.16 673.47 674.10 674.37 674.41 674.40 674.34 674.15 673.81	673.91	673.14 Ö 674.42 Ö	07.04. 15.09.	672.32 675.10	24.03.2004 11.08.1997
2312	Hetzendorf, Br 2391 (314849) 727.36 0.55 1990	336651		706.15 706.04 706.08 706.06 706.34 706.58 706.51 706.39 706.33 706.23 706.10 706.00	706.24	705.96 706.59 Ö	31.12. 03.07.	705.74 707.60	25.03.1996 18.05.1992
2313	Hetzendorf, Br 23952 695.39 0.40 1997	340356		669.90 669.68 669.47 669.52 669.77 670.07 670.22 670.33 670.39 670.31 670.14 669.90	669.98	669.43 Ö 670.39 Ö	03.04. 25.09.	668.67 670.98	08.03.2004 01.01.1997
2314	Knittelfeld, Br 2535 648.93 0.50 1968	314864		TR TR TR TR 637.26 637.48 637.36 637.24 637.33 636.96 TR TR		TR 637.53	27.12. 12.06.	636.24 K 638.85	09.03.1989 27.07.1972
2315	Kumpitz, Bl 2383 746.14 1.00 1996	340216	D	718.61 718.57 718.56 718.57 718.62 718.74 718.74 718.66 718.62 718.58 718.55 718.52	718.61	718.51 Ö 718.76 Ö	25.12. 14.07.	718.31 Ö 719.01 Ö	07.01.2004 14.07.2004
2316	Kumpitz, Bl 2385 748.71 0.90 1993	336826		722.30 722.24 722.22 722.24 722.35 722.55 722.57 722.44 722.34 722.30 722.23 722.18	722.33	722.13 722.60	31.12. 03.07.	721.81 Ö 722.81	25.08.2003 19.07.2004
2317	Kumpitz, Bl 2387 738.89 0.90 1993	336834		711.99 711.84 711.71 711.71 711.85 712.16 712.33 712.21 712.00 711.85 711.71 711.59	711.91	711.55 712.35	31.12. 17.07.	711.13 Ö 712.67 Ö	10.04.1995 29.07.1996
2318	Kumpitz, Bl 23831 744.65 0.90 1996	340224	D	716.83 716.81 716.79 716.78 716.79 716.83 716.85 716.85 716.82 716.81 716.79 716.78	716.81	716.77 Ö 716.86 Ö	31.12. 14.08.	716.68 Ö 717.07	24.01.2003 01.07.1996
2319	Lind, Bl 2507 641.11 0.70 1976	325746	S	636.41 636.38 636.42 636.90 637.35 637.21 636.95 636.93 636.77 636.70 636.65 636.56	636.77	636.33 Ö 637.74 Ö	21.03. 21.05.	636.18 638.46	09.12.1978 06.07.1989
2320	Lind, Bl 25091 637.98 0.83 1999	344002	D	634.65 634.62 634.70 635.14 635.58 635.44 635.18 635.17 635.00 634.93 634.88 634.79	635.01	634.56 635.97 Ö	25.01. 21.05.	634.55 636.53	02.03.2005 06.10.2005
2321	Lind, Blt 25075 641.40 0.80 1989	336438		636.43 636.34 636.46 636.87 637.39 637.18 636.94 636.95 636.74 636.69 636.63 636.56	636.77	636.30 637.66	13.02. 22.05.	636.32 Ö 638.22 K	14.01.2002 25.10.1993
2322	Lind, Br 2505 657.21 0.40 1964	309948		638.62 638.54 638.52 638.86 639.32 639.36 639.16 639.03 639.00 638.89 638.81 638.72	638.90	638.48 639.50 L	20.03. 29.05.	638.22 641.23	25.02.1985 02.09.1966
2323	Lind, Br 2509 638.39 0.50 1986	329953		634.56 634.54 634.63 635.07 635.51 635.34 635.08 635.06 634.92 634.83 634.79 634.72	634.92	634.50 635.78	13.03. 22.05.	634.45 636.09	28.02.2005 29.07.1991
2324	Maria Buch, Bl 2410 698.70 1.10 1977	336461	D	661.73 661.52 661.36 661.41 661.65 661.86 662.03 662.10 662.05 661.91 661.74 661.55	661.75	661.33 662.13 Ö	27.03. 18.08.	660.62 664.40	27.03.1989 24.01.1994
2325	Maßweg, Br 2527 659.03 0.40 1967	314716		649.62 649.67 649.37 650.00 650.75 650.81 650.54 650.31 650.45 649.80 649.21 649.04 I	649.96 I	649.00 651.05 L	31.12. 29.05.	648.96 Ö 653.40	26.02.1990 20.07.1972
2326	Möbersdorf, Bl 2464 659.01 0.90 2003	340711	D	648.35 648.33 648.39 648.76 649.02 649.08 648.88 648.66 648.50 648.38 648.26 648.20	648.57	648.17 649.15 Ö	27.12. 05.06.	648.04 Ö 648.96 Ö	27.08.2003 12.10.2005
2327	Mühldorf, Bl 2422 708.04 1.10 2004	349126	D	700.67 701.91 700.53 700.69 701.61 701.47 700.36 700.27 700.05 699.69 699.37 699.23	700.48	699.14 702.43 Ö	31.12. 09.02.	698.74 Ö 704.12 Ö	13.04.2005 24.08.2005

Monats- und Jahresmittel der Grundwasserstände mit Extremwerten (Hauptwerte)

- Grundwasserstände m ü.A. -

Nr.	Messstelle		EDV-Messstellennummer	Messgerät	Mittel in m ü.A.							Niederster und höchster beobachteter Grundwasserstand sowie allenfalls höchster beobachteter Überflutungswasserstand			
	Messpunkt m ü.A. / m ü.G.		beeinflusst / artesisch/gespannt		I	II	III	IV	V	VI	Jahr	im Berichtsjahr		vor dem Berichtsjahr	
	Beobachtungsbeginn	unverändert seit			VII	VIII	IX	X	XI	XII		m ü.A.	Datum	m ü.A.	Datum
2328	Pausendorf, Bl 24991		349035	D	641.17	641.13	641.03	641.28	641.77	641.97		640.99 Ö	23.03.	640.68 Ö	12.03.2004
	658.28	0.95			641.93	641.82	641.81	641.67	641.48	641.35	641.54	642.02 Ö	07.07.	642.26 Ö	12.09.1999
	1999														
2329	Pausendorf, Bl 24992		353078	D	643.26	643.13	643.08	643.26	643.69	643.95		643.04	26.03.	642.62 Ö	13.03.2004
	660.09	1.00			643.97	643.87	643.89	643.77	643.58	643.43	643.58	644.01 Ö	10.07.	644.35 Ö	11.10.1999
	1999														
2330	Pausendorf, Br 2525		315317		644.69	644.68	644.73	646.34	648.08	647.99		644.60	16.01.	644.06	15.03.2004
	661.26	0.30			647.70	647.30	647.66	646.75	646.06	645.51	646.47	648.23	22.05.	650.44	24.07.1972
	1972														
2331	Rattenberg, Bl 2435		349027	D	659.95	659.82	659.66	659.56	659.64	659.83		659.56 Ö	26.04.	658.90 Ö	16.03.2004
	682.18	0.89			660.02	660.14	660.18	660.15	660.05	659.92	659.91	660.21	25.08.	660.33 Ö	18.11.1999
	1999														
2332	Raßnitz, Br 2539		314872	D	615.89	615.85	615.96	616.39	616.90	616.86		615.81 Ö	16.02.	615.52	12.03.1981
	619.45	0.60			616.64	616.52	616.39	616.26	616.17	616.07	616.33	617.15 Ö	31.05.	618.50	02.06.1972
	1968														
2333	Raßnitz, Br 25411		315077		614.12	614.08	614.11	614.56	615.18	615.23		614.06 Ö	20.03.	613.75 Ö	25.01.1979
	620.67	0.20			615.01	614.77	614.59	614.43	614.30	614.22	614.55	615.45 L	29.05.	616.74	17.07.1972
	1970														
2334	Sachendorf, Bl 2541		343970	D	667.82	667.59	668.18	669.60	669.70	669.43		667.48 Ö	18.02.	667.22 Ö	20.01.2002
	673.35	0.88			669.24	669.28	669.23	668.81	668.51	668.35	668.82	669.79 Ö	03.05.	670.22	07.07.2004
	1999														
2335	Sachendorf, Br 2545		318394	D	662.18	662.22	662.55	663.12	663.19	663.18		662.17 Ö	23.02.	661.54	05.03.1984
	669.29	0.40			663.04	662.95	663.15	662.73	662.50	662.42	662.77	663.34 Ö	04.06.	664.71	07.04.1986
	1974														
2336	Spielberg, Bl 2489		336867	D	647.59	647.47	647.39	647.38	647.55	647.77		647.35 Ö	07.04.	646.99 Ö	08.03.2004
	662.63	0.75			647.88	647.88	647.90	647.85	647.74	647.63	647.67	647.91 Ö	18.09.	648.24	20.06.1994
	1993														
2337	Spielberg, Bl 24891		349043	D	655.43	655.38	655.40	655.58	655.58	655.63		655.36 Ö	07.03.	654.93 Ö	06.05.2002
	665.99	0.98			655.55	655.52	655.63	655.53	655.45	655.41	655.51	655.67 Ö	15.09.	655.85 Ö	12.09.1999
	1999														
2338	Spielberg, Br 2481		309989		651.85	651.74	651.65	651.59	651.69	651.89		651.59 Ö	24.04.	650.24 Ö	08.05.1978
	669.90	0.60			652.03	652.09	652.12	652.07	652.00	651.90	651.89	652.13	11.09.	654.75	30.08.1966
	1964														
2339	Spielberg, Br 2487		309997		652.29	652.18	652.07	652.01	652.04	652.21		651.99	08.05.	650.35 Ö	05.06.1978
	670.37	0.20			652.34	652.40	652.51	652.58	652.49	652.35	652.29	652.60	02.10.	654.43	07.09.1965
	1964														
2340	Tiefenbach, Bl 2381		340208	D	716.86	716.68	716.61	716.56	716.81	717.14		716.52 Ö	31.12.	715.60	18.03.1996
	749.27	0.70			717.25	717.18	717.06	716.90	716.69	716.57	716.86	717.27 Ö	26.07.	717.23	25.11.2005
	1996														
2341	Waltersdorf, Bl 23891		340497	D	698.59	698.48	698.31	698.16	698.09	698.21		696.23	12.02.	696.13 Ö	24.03.2004
	733.47	1.00			698.38	698.51	698.59	698.58	698.46	698.23	698.38	698.62	03.10.	698.85 Ö	14.12.1996
	1996														
2342	Waltersdorf, Bl 23893		350009	D	693.02	692.99	692.89	692.85	692.92	693.00		692.83 Ö	31.12.	691.31 Ö	16.03.2004
	740.49	0.79			693.09	693.14	693.16	693.13	693.05	692.92	693.01	693.17 Ö	26.09.	693.02 Ö	27.12.2005
	2001														
2343	Waltersdorf, Br 2389		336602		708.21	708.09	708.01	708.00	708.25	708.45		707.89	31.12.	707.60 Ö	18.03.1996
	727.14	0.30			708.51	708.44	708.29	708.16	708.04	707.95	708.20	708.53 Ö	17.07.	709.18	18.05.1992
	1990														
2344	Weisskirchen, Bl 2434		349134	D	668.53	668.65	668.41	668.33	668.69	669.03		667.49 Ö	31.12.	667.15	17.03.2004
	683.72	1.00			669.06	668.87	668.60	668.28	667.92	667.62	668.50	669.12 Ö	13.07.	669.93	02.11.2005
	2004														
2345	Weißkirchen, Br 2424		310102	D	666.01	665.93	665.85	665.81	666.21	666.57		665.35	31.12.	664.89	06.04.1998
	685.97	0.40			666.62	666.42	666.14	665.89	665.67	665.45	666.05	666.66 Ö	14.07.	670.03	20.08.1965
	1964														
2346	Weyern, Bl 25313		332759	S	627.35	627.34	627.26	627.79	628.31	628.16		627.14 Ö	19.03.	626.97	14.01.1987
	631.00	0.80			627.87	627.82	627.64	627.54	627.47	627.37	627.66	628.66	21.05.	629.35	05.07.1989
	1987														
2347	Weyern, Br 2531		314898	D	629.70	629.73	629.62	630.12	630.76	630.68		629.53 Ö	22.03.	629.24	20.02.1978
	635.14	0.40			630.46	630.37	630.21	630.07	629.92	629.75	630.12	631.06 Ö	26.05.	631.73	17.07.1972
	1968														
2348	Zeltweg, Bl 2446		349050	D	648.72	648.77	648.90	648.86	649.28	649.17		648.42 Ö	31.12.	648.29 Ö	29.01.2005
	652.40	0.88			648.91	648.86	648.71	648.64	648.58	648.50	648.82	649.67	21.05.	649.26 Ö	05.05.2005
	2004														
2349	Zeltweg, Bl 2449		353128	D	655.93	655.83	655.71	655.69	655.87	656.08		655.65 Ö	04.04.	655.23 Ö	14.04.2004
	677.76	1.02			656.20	656.23	656.23	656.18	656.09	655.98	656.00	656.25 Ö	09.09.	656.15 Ö	22.10.2005
	2004														
2350	Zeltweg, Bl 24931		349019	D	645.29	645.20	645.15	645.35	645.74	645.85		645.11 Ö	24.03.	644.80	15.03.2004
	664.19	0.80			645.81	645.76	645.69	645.61	645.52	645.43	645.54	645.96	02.07.	646.11 Ö	04.09.1999
	1999														
2351	Zeltweg, Br 2442		310128		649.04	649.02	649.23	649.43	649.88	649.72		648.93	20.03.	648.82	17.12.2001
	652.87	0.40			649.48	649.44	649.28	649.19	649.12	649.07	649.33	650.13	27.03.	651.74	03.08.1965
	1964														
2352	Zeltweg, Br 2491		314906		645.50	645.46	645.45	645.78	646.19	646.14		645.40	20.03.	645.09 Ö	12.02.1979
	654.38	0.40			646.02	645.95	645.84	645.76	645.70	645.63	645.79	646.35	22.05.	646.61	20.07.1972
	1968														

Monats- und Jahresmittel der Grundwasserstände mit Extremwerten (Hauptwerte)

- Grundwasserstände m ü.A. -

Nr.	Messstelle		EDV-Messstellennummer	Messgerät	Mittel in m ü.A.							Niederster und höchster beobachteter Grundwasserstand sowie allenfalls höchster beobachteter Überflutungswasserstand			
	Messpunkt m ü.A. / m ü.G.		beeinflusst / artesisch/gespannt		I / VII	II / VIII	III / IX	IV / X	V / XI	VI / XII	Jahr	im Berichtsjahr		vor dem Berichtsjahr	
	Beobachtungsbeginn	unverändert seit										m ü.A.	Datum	m ü.A.	Datum
	Feistritzer Schwemmfächer														
2353	Feistritz, Bl 25631 643.35 2002	0.98	349159	D	638.42 638.86	637.91 638.49	638.10 638.02	638.89 637.66	639.08 637.45	639.06 637.37	638.28	636.14 640.10	22.04. 22.07.	635.90 Ö 640.19	06.08.2002 18.07.2004
2354	St. Marein, Bl 2563 627.69 2001	0.86	349142	D	623.29 623.29	623.26 623.28	623.29 623.25	623.32 623.25	623.35 623.23	623.29 623.21	623.28	623.12 623.47	27.01. 28.10.	623.10 Ö 623.47 Ö	12.07.2002 23.10.2005
	Liesingtal														
2355	Kammern, Br 2721 662.83 1994	0.10	336909		652.14 652.55	652.06 652.43	651.99 652.35	652.10 652.29	652.37 652.19	652.56 652.13	652.26	651.97 652.61 L	20.03. 04.07.	651.79 LÖ 653.04	07.03.2002 27.06.2005
2356	Liesingau, Br 2710 719.12 1994	0.00	336883	D	717.67 717.85	717.65 717.84	717.66 717.79	717.92 717.74	718.00 717.77	717.96 717.69	717.80	717.60 718.07 Ö	21.03. 01.05.	717.33 718.17 Ö	11.03.1996 13.08.2002
2357	Mautern, Bl 2713 712.04 1994	0.70	336933		695.64 695.90	695.61 695.88	695.64 695.84	696.03 695.76	696.15 695.81	696.06 695.79	695.84	695.60 Ö 696.28	19.03. 30.04.	695.57 696.70	13.03.2005 30.04.2000
2358	Mautern, Br 2711 700.89 1994	0.30	336891		697.70 697.85	697.68 697.85	697.70 697.84	697.85 697.80	697.92 697.81	697.88 697.78	697.81	697.68 Ö 698.01	19.03. 30.04.	697.57 Ö 698.10	10.03.1996 04.07.2004
2359	Mötschendorf, Bl 2725 633.18 1994	0.70	336925	D	619.28 619.93	618.95 619.92	618.71 619.92	619.01 619.78	619.52 619.54	619.84 619.37	619.48	618.65 Ö 619.95 Ö	21.03. 08.09.	617.90 621.64	18.03.2002 25.08.1997
2360	Mötschendorf, Bl 2727 634.73 1995	0.80	336982	D	618.12 618.68	617.73 618.68	617.56 618.70	617.80 618.58	618.25 618.37	618.57 618.21	618.27	617.50 Ö 618.72 Ö	21.03. 08.09.	616.73 620.45	18.03.2002 25.08.1997
2361	Mötschendorf, Bl 272522 633.22 2003	1.00	340919	D	619.70 620.44	619.31 620.41	619.14 620.40	619.48 620.24	620.02 620.00	620.35 619.82	619.95	619.08 Ö 620.47 Ö	20.03. 14.07.	618.55 Ö 622.02 Ö	01.02.2004 26.07.2004
2362	Mötschendorf, Br 2724 632.41 1997	0.30	340323		626.77 627.19	626.75 627.17	626.81 627.14	627.25 627.02	627.39 626.96	627.33 626.88	627.06	626.71 627.45 Ö	16.01. 22.05.	626.70 Ö 628.35	31.01.2005 18.08.1997
2363	Pisching, Bl 270432 764.41 2003	0.90	340901	D	743.40 744.69	742.86 744.46	742.38 744.10	742.75 743.65	743.87 743.19	744.52 742.92	743.57	742.20 Ö 744.73 Ö	27.03. 14.07.	740.74 Ö 745.98	12.03.2004 11.09.2005
	Vordernbergerbachtal														
2364	Hafning, Bl 275222 692.12 2003	0.90	340927	D	672.20 673.00	673.09 673.14	672.85 672.84	673.38 672.65	673.18 672.70	673.07 672.66	672.89	671.91 Ö 673.68 Ö	23.01. 12.08.	372.10 373.88	31.12.2003 29.03.2005
2365	Trofaiach, Bl 275722 675.68 2003	0.90	340935	D	653.09 652.18	652.01 652.46	651.67 652.24	653.41 651.83	652.61 651.92	652.43 651.67	652.29	651.40 655.73 Ö	01.01. 23.01.	651.33 Ö 655.69	01.03.2005 13.02.2005
2366	Trofaiach, Bl 276222 632.58 2003	0.90	340943	D	627.11 628.76	627.57 628.91	627.28 628.88	627.88 628.56	628.64 628.23	628.84 628.07	628.23	626.97 Ö 628.95 Ö	22.01. 25.08.	626.35 Ö 629.24 Ö	28.12.2003 22.05.2005
	Mittleres Murtal														
2367	Brunn, Bl 2647 570.52 1969	0.55	318790	S	567.54 568.15	567.49 568.07	567.49 567.89	567.95 567.79	568.50 567.73	568.41 567.64	567.89	567.41 568.78 Ö	20.03. 22.05.	566.80 569.65	14.02.1984 05.07.1989
2368	Brunn, Blt 26475 571.14 1989	1.00	336412		567.59 568.20	567.53 568.13	567.54 567.93	567.96 567.84	568.59 567.76	568.44 567.69	567.94	567.41 568.83	20.03. 22.05.	567.23 KÖ 569.19 K	11.03.1996 25.10.1993
2369	Feistritz, Bl 2581 597.43 2002	0.88	349167	D	594.01 594.60	593.97 594.53	594.03 594.34	594.54 594.25	595.06 594.20	594.90 594.11	594.38	593.93 Ö 596.55	20.03. 06.10.	593.89 Ö 596.55 Ö 596.81 F	02.03.2005 06.10.2005 06.10.2005
2370	Feistritz, Bl 2561 599.70 1967	1.20	329516		596.77 597.47	596.71 597.37	596.77 597.17	597.25 597.06	597.82 596.99	597.72 596.91	597.17	596.70 Ö 598.06 L	20.03. 29.05.	596.56 Ö 598.52	27.02.1984 04.09.1999
2371	Kaisersberg, Bl 2607 578.55 1971	0.80	336180		574.85 575.49	574.82 575.43	574.87 575.23	575.45 575.12	576.00 575.09	575.79 575.01	575.27	574.79 576.30	20.03. 22.05.	574.67 577.17	02.02.1987 17.07.1972
2372	Kaisersberg, Br 2611 579.07 1971	0.40	336206		575.22 575.87	575.20 575.80	575.23 575.60	575.80 575.51	576.38 575.46	576.18 575.41	575.64	575.16 576.65	20.03. 22.05.	575.05 577.45	25.12.1986 05.06.1972

Monats- und Jahresmittel der Grundwasserstände mit Extremwerten (Hauptwerte)

- Grundwasserstände m ü.A. -

Nr.	Messstelle Messpunkt m ü.A. / m ü.G. Beobachtungsbeginn / unverändert seit	EDV-Messstellennummer beeinflusst / artesisch/gespannt	Messgerät	Mittel in m ü.A. I / VII	II / VIII	III / IX	IV / X	V / XI	VI / XII	Jahr	Niederster und höchster beobachteter Grundwasserstand sowie allenfalls höchster beobachteter Überflutungswasserstand im Berichtsjahr m ü.A.	Datum	vor dem Berichtsjahr m ü.A.	Datum
2373	Kaisersberg, Br 2629 576.01 0.60 1966	328732		571.34 571.96	571.30 572.04	571.38 571.71	571.95 571.63	572.48 571.60	572.22 571.59	571.77	571.28 572.82	13.02. 22.05.	571.13 574.15	14.01.1985 17.07.1972
2374	Kaisersberg, Br 2633 574.80 0.30 1966	328740	D	571.63 572.19	571.63 572.18	571.68 571.98	572.21 571.91	572.67 571.87	572.49 571.78	572.02	571.56 Ö 573.14	26.01. 21.05.	571.48 574.08	08.01.1979 17.07.1972
2375	Kaisersberg, Br 2639 576.39 0.40 1966	325787		569.98 570.61	569.96 570.56	570.01 570.39	570.59 570.27	571.14 570.19	570.90 570.19	570.40	569.91 571.49	20.03. 22.05.	569.70 572.32	08.01.1979 01.06.1972
2376	Kobenz, Bl 2551 614.22 0.88 1999	349068	D	609.96 610.54	609.90 610.44	609.95 610.30	610.35 610.22	610.74 610.16	610.74 610.09	610.29	609.87 Ö 610.90 Ö	19.03. 31.05.	609.74 612.49	02.03.2005 06.10.2005
2377	Kobenz, Bl 25511 626.32 0.72 1999	349076	D	610.67 611.26	610.61 611.13	610.74 611.00	611.02 610.90	611.45 610.81	611.62 610.73	611.00	610.51 611.73	19.02. 03.06.	610.40 Ö 611.78 Ö	16.01.2002 14.05.2000
2378	Köllach, Bl 2809 504.60 1*) 0.80 1967	332627	S	502.79 502.66	502.70 502.65	502.63 502.63	502.47 502.59	502.63 502.42	502.65 502.48	502.61	501.99 502.82 Ö	11.11. 05.01.	500.12 503.34	17.01.2000 21.08.2005
2379	Kraubath, Br 2601 588.70 0.60 1971	336164		583.06 583.79	583.03 583.68	583.13 583.48	583.66 583.36	584.25 583.31	584.10 583.18	583.50	583.00 584.52	16.01. 22.05.	582.90 586.21	03.03.1986 17.07.1972
2380	Liesingthal, Br 2651 587.34 0.30 1966	318618		573.66 574.03	573.37 573.98	573.09 573.94	573.25 573.81	573.79 573.65	574.06 573.47	573.68	573.02 574.11	20.03. 03.07.	571.86 576.08	14.04.2003 07.08.1972
2381	Liesingthal, Br 2663 594.58 0.30 1966	319178		576.56 576.91	576.18 576.88	575.90 576.85	576.02 576.70	576.58 576.50	576.88 576.31	576.53	575.82 576.95	27.03. 03.07.	574.53 579.53	14.04.2003 07.08.1972
2382	Liesingthal, Br 2675 590.57 0.40 1966	318600		569.82 570.33	569.51 570.24	569.25 570.12	569.46 569.99	569.96 569.78	570.40 569.60	569.87	569.12 570.51	20.03. 03.07.	568.15 571.40	27.02.1978 07.07.1975
2383	Niederdorf, Bl 2602 583.33 0.70 1971	336172		579.30 579.94	579.28 579.91	579.32 579.68	579.95 579.59	580.56 579.55	580.26 579.43	579.73	579.22 580.97	20.03. 22.05.	579.17 Ö 582.38	07.01.2002 22.05.1975
2384	Niederdorf, Blt 26125 583.58 1.00 1989	336420		577.14 577.85	577.09 577.83	577.18 577.54	577.76 577.47	578.47 577.40	578.16 577.26	577.60	577.04 578.76	13.03. 22.05.	576.87 KÖ 579.29 K	11.03.1996 25.10.1993
2385	Niklasdorf, Bl 2794 524.45 0.80 1967	332643		509.48 510.31	509.51 510.11	509.66 509.94	510.19 509.77	510.76 509.77	510.64 509.66	509.99	509.42 510.95	13.02. 29.05.	507.76 511.65	23.02.1978 10.07.1989
2386	Niklasdorf, Br 2786 523.65 0.40 1982	332650	D	512.35 513.18	512.32 513.06	512.40 512.90	512.97 512.76	513.55 512.66	513.45 512.53	512.85	512.28 Ö 513.74 Ö	16.02. 31.05.	512.03 514.57	05.03.1984 28.08.2005
2387	Oberaich, Br 2830 493.91 0.30 1982	332585		484.84 485.32	484.69 485.29	484.70 485.15	484.96 485.02	485.67 484.97	485.76 484.90	485.11	484.64 Ö 485.96	27.02. 29.05.	483.86 486.43	31.01.2000 10.07.1989
2388	Oberaich, Br 2840 484.94 0.50 1982	332577		478.84 479.52	478.81 479.48	478.86 479.21	479.53 479.02	480.15 478.95	479.86 478.89	479.26	478.79 480.42	13.02. 22.05.	478.64 Ö 480.96	17.01.1994 08.05.1986
2389	Picheldorf, Bl 2819 497.14 0.70 1983	332601		490.73 490.92	490.72 490.79	490.75 490.73	490.96 490.70	491.90 490.82	491.53 490.67	490.94	490.63 492.33	31.12. 22.05.	489.94 493.48	14.07.1986 08.05.1986
2390	Pichl, Bl 2566 605.68 0.85 2002	349175	D	595.84 596.52	595.83 596.50	595.89 596.26	596.53 596.18	597.10 596.12	597.00 596.00	596.32	595.74 597.75	03.01. 20.05.	595.69 598.60	02.03.2005 05.10.2005
2391	Pichl, Bl 2568 599.33 0.84 2004	349183	D	592.68 593.33	592.67 593.30	592.73 593.08	593.34 593.01	593.90 592.92	593.69 592.84	593.13	592.59 Ö 594.41	26.01. 21.05.	592.59 Ö 595.44	27.01.2005 05.10.2005
2392	Proleb, Bl 2795 514.88 0.80 1983	332635		508.14 508.86	508.31 508.73	508.33 508.52	508.97 508.36	509.41 508.45	509.24 508.31	508.64	508.10 509.66	06.02. 22.05.	507.73 510.19	19.02.1996 25.10.1993
2393	St. Lorenzen, Bl 2550 611.73 0.80 1977	332510		604.43 605.12	604.36 604.95	604.37 604.80	604.78 604.70	605.29 604.62	605.33 604.55	604.78	604.32 605.49	20.03. 29.05.	604.28 Ö 605.80	18.03.1996 06.09.1999
2394	St. Margarethen, Bl 2548 617.99 0.70 1972	329995	S	608.09 608.60	607.98 608.46	607.95 608.33	608.22 608.22	608.57 608.13	608.68 608.07	608.28	607.91 Ö 608.76	19.03. 02.07.	607.75 610.66	11.03.1996 23.07.1972
2395	St. Margarethen, Blt 25485 618.09 1.00 1986	330001		608.08 608.56	607.97 608.45	607.94 608.30	608.20 608.20	608.56 608.11	608.65 608.05	608.26	607.91 608.71	20.03. 29.05.	607.71 609.46 K	18.03.1996 12.05.1986
2396	St. Michael i. Obstmk, Br 2681 574.80 0.30 1966	318592		569.32 569.76	569.16 569.66	569.10 569.58	569.20 569.47	569.74 569.37	569.85 569.33	569.47	569.05 Ö 569.92	13.03. 03.07.	568.30 571.04	27.02.1978 31.07.1972
2397	St. Michael i. Obstmk, Br 2687 572.13 0.40 1975	318709		565.97 566.52	565.80 566.47	565.75 566.31	566.27 566.17	566.86 566.10	566.77 565.96	566.25	565.63 567.14	20.03. 22.05.	565.24 I 568.34	18.03.1996 05.07.1989

1*) durch Kraftwerk beeinflusst

Monats- und Jahresmittel der Grundwasserstände mit Extremwerten (Hauptwerte)

- Grundwasserstände m ü.A. -

Nr.	Messstelle		EDV-Messstellennummer		Mittel in m ü.A.							Niederster und höchster beobachteter Grundwasserstand sowie allenfalls höchster beobachteter Überflutungswasserstand			
	Messpunkt m ü.A. / m ü.G.		beeinflusst / artesisch/gespannt	Messgerät	I / VII	II / VIII	III / IX	IV / X	V / XI	VI / XII	Jahr	im Berichtsjahr		vor dem Berichtsjahr	
	Beobachtungsbeginn	unverändert seit										m ü.A.	Datum	m ü.A.	Datum
2398	St. Michael i. Obstmk, Br 2695		318584		564.94	564.88	564.88	565.29	565.69	565.55		564.80	20.03.	564.54 Ö	09.02.1978
	580.20	0.60			565.35	565.34	565.20	565.10	565.07	564.99	565.19	565.91	22.05.	566.72	17.07.1972
	1966														
2399	St. Stefan, Bl 2614		329987	S	574.69	574.66	574.70	575.22	575.77	575.63		574.61 Ö	16.03.	574.47 Ö	16.01.2002
	579.58	0.70			575.35	575.25	575.08	574.99	574.92	574.85	575.09	576.01	25.05.	577.14	03.06.1972
	1971														
	Mürztal														
2400	Allerheiligen, Br 3053		336081		533.87	533.92	534.03	534.82	534.97	534.96		533.81	31.12.	533.22	21.01.2002
	539.52	0.50			534.56	534.52	534.20	534.05	534.04	533.90	534.32	535.42	05.06.	535.91	05.08.1991
	1989		1												
2401	Bruck a. d. Mur, Br 3091		340349		475.90	475.86	475.89	476.46	476.86	476.80		475.76	03.04.	475.65	02.02.1999
	484.53	0.00			476.49	476.39	476.33	476.36	476.26 I	476.08 I	476.31 I	477.10	01.05.	477.42	12.05.1997
	1997														
2402	Freßnitz, Br 2973		332981		593.87	593.92	593.90	594.62	594.56	594.52		593.52	09.01.	593.39	18.03.1996
	601.90	0.50			594.07	594.05	593.96	593.95	593.93	593.84	594.10	594.96	05.06.	595.90	05.08.1991
	1988														
2403	Freßnitz, Br 2975		318667		607.66	607.66	607.64	608.09	607.90	607.74		607.25	31.12.	607.07	20.02.1978
	614.22	0.40			607.50	607.44	607.37	607.31	607.30	607.30	607.57	608.18	03.04.	609.08 Ö	07.04.1986
	1975														
2404	Hafendorf, Bl 3090		318345		500.41	500.38	500.47	501.26	501.24	501.16		500.36 Ö	13.02.	500.31 Ö	14.01.2002
	504.74	1.00			500.80	500.87	500.64	500.61	500.61	500.52	500.75	501.68	05.06.	502.44	01.06.1967
	1967														
2405	Kindthal, Bl 3001		336057	S	569.43	569.42						569.42 Ö	20.02.	568.27 I Ö	25.06.1992
	572.81	0.30			569.60	569.62				569.51		569.64	21.08.	570.26	22.08.2005
	1988														
2406	Kindthal, Bl 3002		336065	S	566.06	566.01	566.07	566.60	566.71	566.81		565.85 Ö	19.03.	566.02	16.01.2002
	569.07	0.50			566.59	566.72	566.50	566.44	566.45	566.41	566.45	568.15 Ö	08.08.	568.19	04.08.1991
	1988														
2407	Langenwang-Schw., Br 2949		325357		622.13	622.12	622.24	622.82	622.73	622.70		622.03	23.10.	622.05 I	11.03.1996
	625.44	0.40			622.41	622.45	622.24	622.07	622.23	622.17	622.36	623.27	05.06.	624.32	05.08.1991
	1977														
2408	Lechen, Br 2929		325332		638.89	638.89	639.01	639.30	639.23	639.21		638.74	06.11.	638.33	25.11.1985
	642.16	0.40			638.99	639.41	638.94	638.79	638.83 I	638.95	639.04 I	640.92	08.08.	641.19	08.07.1997
	1977		1												
2409	Mitterdorf, Br 2980		318287		587.77	587.78	587.96	588.75	588.87	588.97		587.76 Ö	20.02.	587.77	26.12.2005
	598.13	0.30			588.35	588.35	588.25	588.42	588.24	588.18	588.33	589.33	05.06.	590.84	03.07.1975
	1967		1												
2410	Mitterdorf, Br 2982		318295		586.14	586.19	586.28	586.83	586.80	586.76		586.10	02.01.	586.01 Ö	05.03.1990
	590.58	0.10			586.41	586.45	586.43	586.26	586.30	586.30	586.43	586.96	08.05.	588.06	13.08.1970
	1967														
2411	Mürzhofen, Bl 3034		336719		535.61	535.66	535.71	536.46	536.71	536.69		535.53	30.01.	534.77 Ö	14.01.2002
	541.52	0.80			536.35	536.23	536.03	535.85	535.75	535.65	536.06	536.90	05.06.	537.52	05.08.1991
	1991														
2412	Mürzzuschlag, Bl 29251		372284	D	644.11	649.39	649.49	649.95	649.77	649.88					
	653.24	1.30			649.65	649.86	649.58	649.49	649.65	649.49	648.74	651.65	08.08.		
	2000														
2413	Mürzzuschlag, Bl 29252		353086	D	652.92	652.92	652.99	653.45	653.40	653.38		652.90 Ö	17.02.		
	655.66	1.00			653.23	653.33	653.18	653.12	653.29	653.21	653.20	653.57 Ö	10.08.		
	2000														
2414	Rammersdorf, Bl 30501		332791		518.13	518.12	518.26	518.76	518.77	518.71		518.10	20.02.	517.14 B	29.12.2003
	522.73	1.00			518.44	518.52	518.39	518.28	518.30	518.25	518.41	518.95	01.05.	519.61	11.05.1987
	1987		1												
2415	Scheibsgraben, Bl 2996		318311		570.63	570.63	570.86	571.56	571.35	571.23		570.57 L	25.01.	570.54 L	23.01.2004
	573.93	0.90			570.92	571.22	570.76	570.70	570.87	570.69	570.95	571.86 L	09.08.	572.94	02.07.1975
	1967		1												
2416	St. Marein i. M., Br 3044		336727		525.65	525.62	525.89	527.12	527.76	527.77		525.55	06.02.	525.20	21.01.2002
	530.76	0.60			527.07	527.11	526.89	526.41	526.23	526.00	526.63	528.12	05.06.	529.91	29.07.1991
	1991														
2417	St. Marein i. M., Br 30481		336594		520.05	520.03	520.24	521.07	521.37	521.48		519.99 Ö	20.02.	519.59	15.12.2003
	525.48	0.50			520.99	521.05	520.99	520.64	520.73	520.46	520.76	521.74	05.06.	522.91	29.07.1991
	1990		1												
2418	Wartberg, Bl 2985		332999	D	578.77	578.76	578.85	579.68	579.86	579.82		578.72 Ö	09.02.	578.42	20.12.1999
	582.50	1.10			579.29	579.46	579.06	578.88	578.98	578.97	579.20	580.69	08.08.	581.03	29.07.1991
	1988		1												
2419	Wartberg, Blt 29855		336040		578.77	578.75	578.87	579.67	579.84	579.73		578.73	13.03.	578.41	20.12.1999
	582.48	1.00			579.29	579.38	579.03	578.85	578.97	578.95	579.18	580.00	08.05.	580.97 Ö	29.07.1991
	1988		1												
2420	Wartberg, Br 2989 (318337)		333005		578.32	578.31	578.47	578.97	578.90	578.98		577.81	30.10.	577.73	20.12.1999
	580.58	0.30			578.51	578.61	577.99	577.85	578.26	578.39	578.46	579.63	05.06.	580.08 KÖ	29.07.1991
	1988		1												

Monats- und Jahresmittel der Grundwasserstände mit Extremwerten (Hauptwerte)

- Grundwasserstände m ü.A. -

Nr.	Messstelle		EDV-Messstellennummer	Messgerät	Mittel in m ü.A.							Niederster und höchster beobachteter Grundwasserstand sowie allenfalls höchster beobachteter Überflutungswasserstand			
	Messpunkt m ü.A. / m ü.G.		beeinflusst / artesisch/gespannt		I / VII	II / VIII	III / IX	IV / X	V / XI	VI / XII	Jahr	im Berichtsjahr		vor dem Berichtsjahr	
	Beobachtungsbeginn	unverändert seit										m ü.A.	Datum	m ü.A.	Datum
								Murdurchbruchstal							
2421	Deutsch Feistritz, Br 3160 402.15 1989	0.50	336073		397.11 397.66	397.10 397.97	397.19 397.27	398.28 397.18	398.79 397.23	398.42 397.16	397.62	397.08 Ö 399.27	20.02. 01.05.	397.09 400.35 L	26.12.2005 23.08.2005
2422	Deutsch Feistritz, Br 3178 397.92 1969	0.35	325118		393.24 393.40	393.27 393.38	393.38 393.37	393.36 393.39	393.40 393.32	393.40 393.26	393.35	393.19 393.43 Ö	13.02. 03.07.	392.18 393.93	16.11.1970 17.07.1975
2423	Deutsch Feistritz, Br 3186 398.00 1969	0.30	325142	S	389.48 390.08	389.37 390.03	389.41 389.92	389.77 389.90	390.09 389.78	390.17 389.65	389.81	389.35 390.25	20.02. 06.06.	388.31 391.68	14.02.1998 03.06.1972
2424	Deutsch Feistritz, Br 3188 403.16 1969	0.30	325167		387.81 388.68	387.70 388.58	387.77 388.39	388.42 388.29	388.87 388.18	388.91 388.04	388.31	387.68 389.04	20.02. 05.06.	387.32 390.71	30.03.1998 08.06.1972
2425	Friesach, Bl 3203 391.25 1976	0.50	318873	D	385.09 385.95	385.15 385.93	385.27 385.64	386.15 385.45	386.54 385.47	386.52 385.25	385.70	384.95 386.85	27.01. 04.06.	384.84 387.63	27.02.2005 23.08.2005
2426	Friesach, Bl 32092 393.08 1985	0.70	329748		385.51 386.49	385.38 386.36	385.63 386.06	386.49 385.87	387.05 385.80	386.89 385.63	386.10	385.29 387.15	13.02. 23.05.	384.77 387.89	04.03.2002 05.08.1991
2427	Friesach, Blt 32035 391.80 1987	1.00	332809		385.12 385.93	385.04 385.95	385.30 385.57	386.08 385.45	386.61 385.45	386.29 385.38	385.68	384.97 386.80	13.02. 22.05.	384.89 Ö 387.41	14.01.2002 29.07.1991
2428	Friesach, Br 3201 392.59 1976	0.40	318865		385.81 386.78	385.75 386.74	385.89 386.35	386.89 386.16	387.43 386.14	387.19 385.99	386.43	385.71 L 387.71	10.02. 22.05.	385.46 388.65	07.01.2002 05.08.1991
2429	Friesach-St.Stefan, Bl 3211 387.70 1977	0.40	325480		384.20 385.05	384.04 384.98	384.32 384.74	385.09 384.55	385.60 384.49	385.48 384.37	384.75	383.94 385.69	13.02. 08.05.	383.54 386.09	04.02.2002 28.05.1979
2430	Friesach-St.Stefan, Bl 3253 382.41 1977	1.00	325555 1			375.07	375.24 377.00	376.80	377.34 376.50	377.45		375.01 377.50	07.03. 15.05.	372.50 377.80	20.02.1984 01.07.2004
2431	Friesach-St.Stefan, Bl 32151 387.82 1977	0.20	325506 1			382.10	382.76 382.31	382.07	383.25 382.40	382.54		381.19 383.93	24.07. 02.05.	379.06 384.00	28.11.1983 22.08.2005
2432	Friesach-St.Stefan, Bl 32431 384.24 1978	0.80	325589	S	379.16 380.19	379.03 380.13	379.35 379.93	380.12 379.70	380.63 379.61	380.60 379.42	379.83	378.93 Ö 380.89 Ö	15.02. 30.05.	376.05 381.19 Ö	27.02.1984 29.08.2005
2433	Friesach-St.Stefan, Bl 32433 388.08 1978	0.60	325597			378.63	378.91 379.63	379.39	380.21 379.25	380.26		378.59 380.44	06.02. 29.05.	375.75 380.87	27.02.1984 05.09.2005
2434	Friesach-St.Stefan, Br 3251 385.53 1978	0.30	325621	D	377.07 378.63	376.84 378.42	376.99 378.30	377.87 378.06	378.71 377.82	378.80 377.64	377.93	376.81 Ö 378.92 Ö	17.02. 05.06.	374.27 379.35 Ö	05.03.1984 29.08.2005
2435	Friesach-St.Stefan, Br 32135 390.36 1977	0.40	325498 1		383.64 384.37	383.50 384.50	384.04 384.25	384.79 384.04	385.09 384.02	384.75 383.84	384.24	383.26 385.26	13.02. 08.05.	382.62 385.63	28.01.1985 29.08.2005
2436	Friesach-St.Stefan, Br 32251 399.47 1981	0.70	329185		390.70 392.38	390.47 391.76	390.94 391.26	391.90 391.09	392.70 390.72	392.72 390.20	391.41	389.91 392.83	31.12. 01.06.	387.50 I 394.72	18.03.2002 19.09.2005
2437	Friesach-St.Stefan, Br 32253 398.02 2002	0.40	340661		387.58 389.84	386.50 389.24	388.26 388.63	389.45 388.23	390.02 387.73	390.08 386.84	388.55	385.81 L 390.15 Ö	10.02. 05.06.	383.15 392.64 Ö	07.01.2002 05.04.2004
2438	Friesach-St.Stefan, Br 32371 387.40 1976	0.50	318949 1		380.13 380.80	380.07 380.86	380.50 380.66	381.21 380.38	381.38 380.31	381.21 380.14	380.64	379.89 381.52	13.02. 08.05.	377.61 382.23	20.02.1984 29.08.2005
2439	Gratkorn, Bl 3270 390.36 2005	0.95	356303	D	371.82 372.42	371.67 372.30	371.59 372.16	371.81 372.01	372.16 371.85	372.38 371.72	371.99	371.56 Ö 372.46 Ö	21.03. 10.07.	371.91 372.70 Ö	31.12.2005 07.09.2005
2440	Gratwein, Bl 3250 380.54 1999	1.00	349936	D	374.94 375.71	374.96 375.48	375.10 375.29	375.46 375.18	375.82 375.07	375.79 374.99	375.32	374.91 Ö 375.95 Ö	16.02. 01.06.		
2441	Gratwein, Bl 3252 398.17 1999	0.75	349951	D	382.14 382.57	382.19 382.34	382.44 382.26	382.49 382.24	382.46 382.12	382.41 382.05	382.31	382.02 Ö 382.73 Ö	31.12. 01.07.		
2442	Gratwein, Br 3240 380.49 1964	0.20	328757	D	374.63 375.82	374.54 375.54	374.62 375.31	375.26 375.13	375.96 374.95	375.99 374.85	375.22	374.52 Ö 376.14 Ö	20.02. 07.06.	372.87 377.01	27.02.1984 05.08.1991
2443	Gratwein, Br 3244 377.60 1980	0.10	328765		372.67 373.42	372.66 373.34	372.84 372.94	373.66 372.78	374.15 372.71	373.94 372.64	373.15	372.60 374.45	31.12. 22.05.	371.85 375.60 Ö	27.02.1984 13.08.2002
2444	Gratwein, Br 3248 378.41 1980	0.20	328773	D	374.83 375.56	374.84 375.34	374.97 375.15	375.32 375.04	375.69 374.93	375.66 374.85	375.18	374.80 Ö 375.82 Ö	18.02. 31.05.	374.08 376.95	20.02.1984 05.08.1991

Monats- und Jahresmittel der Grundwasserstände mit Extremwerten (Hauptwerte)

- Grundwasserstände m ü.A. -

Nr.	Messstelle		EDV-Messstellennummer		Mittel in m ü.A.							Niederster und höchster beobachteter Grundwasserstand sowie allenfalls höchster beobachteter Überflutungswasserstand			
	Messpunkt m ü.A. / Beobachtungsbeginn	m ü.G. / unverändert seit	beeinflusst / artesisch/gespannt	Messgerät	I / VII	II / VIII	III / IX	IV / X	V / XI	VI / XII	Jahr	im Berichtsjahr m ü.A.	im Berichtsjahr Datum	vor dem Berichtsjahr m ü.A.	vor dem Berichtsjahr Datum
2445	Gratwein, Br 3268 389.37 1980	0.00	328625		372.56 373.27	372.39 373.10	372.34 372.97	372.53 372.82	372.84 372.63	373.14 372.48	372.76	372.32 373.32	20.03. 10.07.	371.70 Ö 374.98	30.11.1981 26.08.1991
2446	Gratwein, Br 3278 375.50 1980	0.10	328633	D	370.25 370.99	370.15 370.88	370.20 370.63	370.86 370.44	371.34 370.34	371.27 370.23	370.63	370.12 Ö 371.49 Ö	20.03. 31.05.	368.04 372.07 Ö	20.02.1984 26.08.2005
2447	Judendorf-Strassengel, Br 3276 386.83 1980	0.30	328666	D	370.86 371.58	370.71 371.40	370.68 371.25	371.06 371.07	371.52 370.91	371.66 370.79	371.13	370.66 Ö 371.73 Ö	25.03. 09.06.	369.23 372.57	27.02.1984 12.08.1991
2448	Judendorf-Strassengel, Br 3284 384.00 1980	0.40	328674		369.92 370.62	369.78 370.44	369.78 370.32	370.21 370.14	370.66 370.00	370.75 369.91	370.21	369.75 370.82	20.03. 05.06.	367.96 371.49	27.02.1984 06.09.1999
2449	Judendorf-Strassengel, Br 3290 376.37 1980	0.50	328682		369.36 369.95	369.25 369.82	369.26 369.73	369.63 369.57	369.97 369.44	370.04 369.37	369.62	369.22 370.11	20.03. 05.06.	367.55 I 370.82	27.02.1984 05.08.1991
2450	Kirchenviertel, Br 3265 375.90 1980	0.30	328781		370.82 371.39	370.69 371.17	370.72 371.00	371.10 370.76	371.56 370.61	371.57 370.48	370.99	370.40 371.69	31.12. 05.06.	368.48 372.52	27.02.1984 05.08.1991
2451	Kirchenviertel, Br 3271 374.42 1980	0.60	328641		369.96 370.67	369.87 370.61	369.94 370.34	370.61 370.15	371.00 370.07	370.98 369.93	370.35	369.80 371.21	31.12. 22.05.	367.51 371.74	22.09.1981 22.08.2005
2452	Kleinstübing, Br 3194 397.43 1976	0.20	325191	D	386.34 387.21	386.30 387.20	386.41 386.88	387.23 386.75	387.75 386.73	387.61 386.57	386.92	386.16 387.96 Ö	01.02. 24.05.	386.05 Ö 388.92	15.01.2002 29.07.1991
2453	Mauritzen, Bl 3145 414.32 1967	1.00	325019		409.75 410.26	409.69 410.23	409.79 410.12	410.15 410.01	410.38 410.01	410.39 409.89	410.06	409.67 Ö 410.49	20.02. 12.06.	408.91 Ö 412.16	20.09.1993 17.07.1975
2454	Mauritzen, Bl 3165 406.37 1967	1.10	325084		400.20 400.98	400.19 400.93	400.30 400.40	401.41 400.30	402.15 400.29	401.85 400.27	400.78	400.18 Ö 402.62	13.02. 01.05.	400.18 Ö 404.82	25.02.2002 17.07.1972
2455	Mauritzen, Bl315512 415.55 2003	1.10	340752	D	407.24 407.85	407.20 407.77	407.33 407.61	407.59 407.53	407.90 407.45	407.95 407.42	407.57	407.18 Ö 408.06 Ö	19.02. 07.06.	407.07 Ö 408.33 Ö	29.08.2003 30.08.2005
2456	Mauritzen, Br 3157 411.24 1973	0.50	325043		407.88 408.48	407.81 408.44	407.95 408.31	408.33 408.21	408.57 408.16	408.59 408.12	408.24	407.80 L 408.70	10.02. 12.06.	407.15 409.45	27.02.1984 17.07.1975
2457	Peggau, Bl 31751 402.39 2003	0.85	340760	D	396.52 397.41	396.49 397.20	396.52 396.86	397.00 396.69	397.85 396.58	397.99 396.50	396.97	396.46 Ö 398.46	29.12. 31.05.	396.27 398.35 Ö	02.04.2003 28.08.2005
2458	Peggau, Br 3173 403.95 1973	0.35	325076	D	396.07 396.90	396.03 396.70	396.07 396.45	396.40 396.32	396.97 396.20	397.09 396.13	396.45	396.02 Ö 397.19 Ö	25.02. 08.06.	395.43 398.23	09.02.1987 21.07.1975
2459	Peggau, Br 3183 401.53 1973	0.50	325134		395.90 396.68	395.86 396.50	395.92 396.28	396.23 396.15	396.74 396.05	396.85 395.96	396.26	395.85 LÖ 396.91	10.02. 05.06.	395.16 397.53	09.02.1987 17.07.1989
2460	Peggau, Br 3195 398.35 1999	0.30	340687	D	393.33 394.14	393.51 393.98	393.75 393.89	393.99 393.94	394.16 393.82	394.09 393.68	393.86	393.17 394.26	05.02. 30.05.	392.82 394.96	22.03.1999 06.09.1999
2461	Peggau, Br 31911 399.98 2004	0.30	341008		393.99 394.92	393.93 394.72	394.11 394.56	394.44 394.58	394.65 394.46	394.88 394.29	394.46	393.85 Ö 395.00	06.02. 10.07.	393.68 396.00	14.03.2005 05.09.2005
2462	Pernegg, Br 3111 456.58 1998	0.20	340539		451.63 451.78	451.54 451.63	451.67 451.63	451.77 451.63	451.82 451.60	451.83 451.55	451.68	451.48 451.86	20.02. 03.07.	450.95 452.35	16.02.1998 23.08.1999
2463	Röthelstein, Bl 3120 443.89 1967	1.10	329524		432.72 434.30	432.77 433.66	432.99 433.00	433.72 432.78	434.71 432.69	434.59 432.80	433.40	432.68 Ö 435.00	20.11. 29.05.	432.34 436.69	30.03.1992 05.06.1972

Kainachtal

2464	Breitenbach, Bl 4014 332.04 1995	0.60	340059	D	324.13 324.03	324.04 323.93	324.03 323.87	324.09 323.82	324.10 323.71	324.12 323.62	323.96	323.57 Ö 324.17 Ö	31.12. 01.01.	323.02 Ö 324.53	10.08.2002 25.11.1996
2465	Dietersdorf, Bl401922 316.01 2003	0.90	340968	D	313.02 313.18	312.97 312.99	313.20 313.00	313.29 313.01	313.42 312.94	313.32 312.86	313.10	312.83 Ö 313.67 Ö	31.12. 01.06.	312.69 Ö 315.00 Ö	24.08.2003 30.08.2005
2466	Dobl, Bl 4017 320.96 1995	0.70	340075	D	317.09 317.13	317.09 317.01	317.37 317.02	317.31 316.98	317.49 316.90	317.41 316.81	317.14	316.78 317.98 Ö	31.12. 23.03.	316.26 318.89	05.11.2001 23.09.1996
2467	Fluttendorf, Bl 4012 337.51 1995	1.00	340042	D	334.97 334.76	334.96 334.56	335.15 334.66	335.00 334.89	335.09 334.88	334.97 334.84	334.89	334.30 Ö 335.57 Ö	13.09. 24.03.	333.81 336.50	27.08.2001 08.12.2002
2468	Kleinsöding, Bl 4011 344.77 1995	0.70	340034		340.94 341.12	340.90 340.98	341.03 340.89	341.34 340.91	341.29 340.86	341.26 340.82	341.03	340.79 341.40	31.12. 03.04.	340.37 Ö 342.09	01.04.2002 08.04.1996

Monats- und Jahresmittel der Grundwasserstände mit Extremwerten (Hauptwerte)

- Grundwasserstände m ü.A. -

Nr.	Messstelle		EDV-Messstellennummer		Mittel in m ü.A.							Niederster und höchster beobachteter Grundwasserstand sowie allenfalls höchster beobachteter Überflutungswasserstand			
	Messpunkt m ü.A. / Beobachtungsbeginn	Messpunkt m ü.G. / unverändert seit	beeinflusst	artesisch/gespannt / Messgerät	I / VII	II / VIII	III / IX	IV / X	V / XI	VI / XII	Jahr	im Berichtsjahr m ü.A.	im Berichtsjahr Datum	vor dem Berichtsjahr m ü.A.	vor dem Berichtsjahr Datum
2469	Kleinsöding, Bl401132 342.43 2003	1.00	340950	D	340.64 340.34	340.58 340.18	340.90 340.36	340.70 340.50	340.75 340.47	340.52 340.45	340.53	340.04 Ö 341.13 Ö	15.09. 23.03.	339.60 Ö 341.24	29.08.2003 20.06.2004
2470	Muttendorf, Bl 4016 321.53 1995	0.80	340067	D	316.76 316.94	316.73 316.80	317.05 316.76	317.13 316.77	317.27 316.69	317.20 316.59	316.89	316.55 Ö 317.57 Ö	31.12. 01.06.	316.01 318.84	20.08.2001 18.09.1995
2471	Muttendorf, Bl 4018 324.36 1995	1.00	340083	D	318.96 319.38	318.95 319.28	319.03 319.13	319.17 319.02	319.29 318.92	319.40 318.83	319.12	318.77 Ö 319.44 Ö	31.12. 21.06.	317.86 319.25	20.10.2002 11.11.1996
2472	Zwaring, Bl 4021 313.20 1995	0.80	340091	D	309.52 309.79	309.42 309.52	309.75 309.38	310.02 309.28	310.17 309.17	310.10 309.09	309.60	309.05 310.38 Ö	29.12. 30.05.	308.49 311.20	15.10.2001 08.04.1996
2473	Zwaring, Bl 4025 310.69 1995	0.80	340109	D	308.68 308.78	308.62 308.55	308.97 308.50	309.09 308.41	309.18 308.29	309.03 308.20	308.69	308.15 Ö 309.50 Ö	31.12. 30.05.	307.54 Ö 309.79	15.10.2001 08.04.1996
	Grazer Feld														
2474	Fernitz, Bl 3545 325.93 1971	0.80	315226	S	319.74 320.39	319.64 320.22	319.74 320.08	319.94 319.91	320.14 319.72	320.28 319.54	319.95	319.47 Ö 320.45 Ö	31.12. 11.07.	319.14 Ö 322.21	31.03.2002 07.08.1972
2475	Fernitz, Blt 35455 326.18 1985	1.00	329656		319.73 320.37	319.64 320.22	319.74 320.07	319.95 319.90	320.14 319.70	320.28 319.53	319.94	319.46 320.42	31.12. 03.07.	319.14 Ö 321.28 K	01.04.2002 04.09.1989
2476	Fernitz, Br 35491 318.97 2002	0.50	340729	D	316.77 317.03	316.76 317.02	316.83 316.98	316.96 316.94	316.99 316.92	316.99 316.86	316.92	316.72 Ö 317.35	18.02. 29.06.	316.60 317.30	29.08.2003 21.08.2005
2477	Fernitz, Br 35511 320.63 1980	0.20	328799		316.73 317.15	316.68 316.99	316.85 316.93	316.96 316.76	317.09 316.67	317.11 316.59	316.88	316.54 317.30	31.12. 03.07.	316.38 Ö 318.01	14.01.2002 13.10.1980
2478	Fernitz, Br 35531 314.95 1975	0.20	318717	D	312.04 312.08	312.01 312.07	312.12 312.07	312.23 312.05	312.27 312.08	312.24 312.06	312.11	311.83 312.49	05.09. 29.06.	311.52 314.05	17.11.2004 30.06.1975
2479	Gössendorf, Bl354122 322.44 2003	1.00	340810	D	319.31 319.86	319.22 319.72	319.35 319.63	319.58 319.45	319.83 319.33	319.87 319.21	319.53	319.12 Ö 320.24	28.12. 30.06.	318.98 Ö 320.22 Ö	28.08.2003 03.07.2004
2480	Gössendorf, Br 3541 322.11 1965	0.30	310177		319.02 319.57	318.96 319.45	319.09 319.33	319.47 319.17	319.69 319.10	319.65 319.00	319.29	318.92 Ö 319.84	20.02. 03.07.	318.77 320.74	21.01.2002 30.06.1975
2481	Grambach, Br 3511 336.33 1981	1.10	329102		326.84 327.17	326.46 327.08	326.48 326.93	326.67 326.74	326.86 326.62	327.00 326.27	326.76	325.85 327.21	31.12. 17.07.	325.83 Ö 328.17 Ö	29.07.2002 20.09.1999
2482	Graz 1, Bl 3401 365.75 1985	0.60	329698	D	356.48 356.48	356.47 356.46	356.47 356.46	356.47 356.44	356.48 356.43	356.50 356.40	356.46	356.38 Ö 356.51 Ö	31.12. 14.06.	356.13 356.54	15.07.2002 26.07.2004
2483	Graz 1, Bl 3411 364.46 1985	0.60	329706	D	349.95 350.31	349.90 350.19	349.93 350.13	350.03 350.03	350.09 349.89	350.36 349.81	350.05	349.78 350.39 Ö	28.12. 21.06.	349.49 350.99	31.12.2001 22.04.1996
2484	Graz 1, Bl 3415 355.89 1985	0.60	329714	D	344.69 344.70	344.72 344.63	344.79 344.62	344.76 344.64	344.73 344.61	344.77 344.58	344.69	344.57 Ö 344.80 Ö	29.12. 27.03.	344.36 345.19	02.04.1990 03.02.1997
2485	Graz 1, Br 3445 351.08 1984	-0.13	329425	D	340.31 341.15	340.22 341.02	340.29 340.89	340.88 340.75	341.40 340.59	341.51 340.51	340.80	340.20 Ö 341.65 Ö	20.02. 06.06.	339.80 342.67	11.03.1985 22.08.2005
2486	Graz 2, Br 3431 365.89 1977	0.30	325308		355.05 354.78	355.01 354.65	355.01 354.66	354.86 354.62	354.72 354.54	354.84 354.44	354.76	354.40 355.09	31.12. 16.01.	354.27 Ö 355.59 Ö	04.03.1985 18.10.1982
2487	Graz 2, Br 3439 362.61 1985	0.40	329649		347.99 347.93	347.95 347.93	347.95 347.88	347.91 347.90	347.80 347.84	347.77 347.80	347.89	347.74 348.03	12.06. 01.01.	347.30 Ö 348.61 Ö	09.02.1987 30.08.1999
2488	Graz 3, Br 3361 356.61 1977	0.40	325233		347.65 348.46	347.56 348.24	347.62 348.04	347.98 347.91	348.45 347.76	348.62 347.67	348.00	347.54 348.65	20.02. 05.06.	347.08 KÖ 349.39	23.02.1978 17.07.1989
2489	Graz 3, Br 3373 355.72 1987	0.40	332817		346.45 347.25	346.39 347.03	346.43 346.85	346.68 346.68	347.13 346.51	347.36 346.41	346.77	346.35 347.39	31.12. 12.06.	346.03 Ö 347.63 Ö	18.03.2002 28.08.1989
2490	Graz 3, Br 3375 353.17 1985	0.00	329631		345.23	345.12						345.07 346.28 L	13.03. 05.05.	344.32 Ö 346.68	28.02.1994 29.08.2005
2491	Graz 3, Br 3381 354.38 1984	0.40	329532		346.00 346.78	346.02 346.60	346.10 346.30	346.37 346.07	346.71 345.94	346.87 345.82	346.30	345.78 346.89 Ö	31.12. 03.07.	345.21 346.96	17.02.1986 06.09.1999
2492	Graz 3, Br 3385 356.79 1987	0.30	332734		347.56 348.30	347.61 347.93	347.72 347.48	347.86 347.23	348.10 347.15	348.30 347.04	347.69	346.98 348.35	31.12. 10.07.	346.50 Ö 347.90 L	02.04.2002 27.07.2004

Monats- und Jahresmittel der Grundwasserstände mit Extremwerten (Hauptwerte)

- Grundwasserstände m ü.A. -

Nr.	Messstelle		EDV-Messstellennummer		Mittel in m ü.A.							Niederster und höchster beobachteter Grundwasserstand sowie allenfalls höchster beobachteter Überflutungswasserstand			
	Messpunkt m ü.A. / m ü.G.		beeinflusst / artesisch/gespannt	Messgerät	I / VII	II / VIII	III / IX	IV / X	V / XI	VI / XII	Jahr	im Berichtsjahr		vor dem Berichtsjahr	
	Beobachtungsbeginn	unverändert seit										m ü.A.	Datum	m ü.A.	Datum
2493	Graz 3, Br 3391 355.58 1977	0.40	325274		347.91 348.12	347.88 348.02	347.91 347.92	347.95 347.88	348.02 347.85	348.13 347.83	347.95	347.82 348.15	25.12. 10.07.	347.52 KÖ 348.84 KÖ	21.02.1984 23.04.1979
2494	Graz 4, Bl 3406 364.41 1987	0.10	332825		344.30 344.63	344.04 344.57	343.90 344.51	343.93 344.46	344.22 344.36	344.53 344.21	344.31	343.86 Ö 344.65 Ö	03.04. 17.07.	343.31 Ö 345.17	05.04.1988 26.09.2005
2495	Graz 4, Bl 3412 349.67 2002	0.00	343038	D	341.37 341.87	341.34 342.02	341.37 341.88	341.71 341.79	342.07 341.71	342.08 341.56	341.73	341.33 Ö 342.24 Ö	21.03. 04.06.	341.35 342.99 Ö	29.11.2005 14.08.2002
2496	Graz 4, Br 3360 355.04 1976	0.50	336818	D	347.34 348.02	347.22 347.96	347.26 347.77	347.87 347.69	348.31 347.64	348.28 347.50	347.74	347.20 Ö 348.51 Ö	19.03. 22.05.	346.21 349.03	14.02.1978 25.10.1993
2497	Graz 4, Br 3380 356.04 1987	0.40	332726		346.37 346.96	346.17 346.86	346.12 346.76	346.35 346.80	346.72 346.67	346.95 346.49	346.60	346.11 Ö 346.99 Ö	20.03. 10.07.	345.71 Ö 347.48 Ö	09.02.1987 12.08.1991
2498	Graz 4, Br 3400 351.67 1947	0.00	310201		344.02 344.66	343.98 344.51	344.12 344.40	344.44 344.27	344.76 344.26	344.84 344.15	344.37	343.96 344.87	06.02. 12.06.	343.32 Ö 346.08	16.01.1984 05.08.1965
2499	Graz 4, Br 3410 350.83 1947	-0.12	310219	D	342.73 343.50	342.66 343.42	342.67 343.28	343.12 343.19	343.62 343.07	343.71 342.96	343.16	342.61 Ö 343.82	18.03. 05.06.	341.96 344.82	09.01.1978 05.08.1965
2500	Graz 5, Br 3430 349.39 1947	-0.12	310227	D	341.01 341.82	340.92 341.73	340.94 341.55	341.54 341.44	342.03 341.37	342.07 341.23	341.47	340.87 Ö 342.23 Ö	22.03. 31.05.	340.00 343.28	06.02.1978 05.08.1965
2501	Graz 5, Br 3440 351.68 1947	0.30	310235		341.26 341.80	341.07 341.73	341.10 341.63	341.29 341.56	341.73 341.46	341.85 341.32	341.49	341.03 Ö 341.89	06.03. 26.06.	339.57 Ö 343.01	27.02.1978 16.08.1965
2502	Graz 5, Br 3450 347.58 1947	-0.12	310243	D	340.14 340.91	340.03 340.85	340.05 340.64	340.71 340.54	341.17 340.47	341.17 340.31	340.58	339.96 Ö 341.37 Ö	21.03. 31.05.	338.97 342.45	20.02.1978 05.08.1965
2503	Graz 5, Br 3468 344.59 1972	0.40	315473	D	336.98 337.63	336.85 337.54	336.85 337.37	337.35 337.28	337.77 337.18	337.82 337.05	337.31	336.78 337.95 Ö	21.03. 05.06.	336.06 338.70	20.02.1978 20.07.1972
2504	Graz 6, Br 3451 349.44 1984	-0.15	329433	D	339.45 340.31	339.34 340.10	339.36 339.94	339.77 339.80	340.25 339.68	340.49 339.58	339.84	339.32 Ö 340.54 Ö	23.02. 21.06.	338.79 340.75	18.03.1985 06.09.1999
2505	Graz 6, Br 3471 351.11 1947	-0.15	310268	D	340.97 341.06	340.94 341.00	340.96 340.98	340.95 340.99	340.99 340.97	341.09 340.95	340.99	340.93 Ö 341.13 Ö	16.02. 19.06.	340.66 342.11	27.02.1956 30.08.1965
2506	Graz 6, Br 3473 343.71 1977	0.30	325324	D	336.38 337.08	336.19 336.94	336.18 336.81	336.54 336.63	336.99 336.48	337.21 336.33	336.65	336.15 Ö 337.26 Ö	01.03. 09.06.	335.50 337.82	06.03.1978 13.09.1999
2507	Graz 6, Br 3475 344.07 1971	0.40	315234		336.38 337.21	336.28 337.13	336.35 336.89	337.13 336.69	337.65 336.66	337.55 336.53	336.87	336.25 Ö 337.84	20.03. 22.05.	336.13 339.12	25.01.1979 20.07.1972
2508	Graz 7, Br 3481 342.26 1947	0.40	310276		335.16 335.81	334.99 335.69	334.97 335.54	335.32 335.37	335.75 335.23	335.95 335.11	335.41	334.95 336.01	20.03. 06.06.	334.53 KÖ 337.79	22.02.1978 09.08.1965
2509	Graz 7, Br 3483 336.22 1967	0.20	314740		329.32 330.03	329.26 329.97	329.46 329.80	330.21 329.63	330.63 329.65	330.45 329.49	329.83	329.22 L 330.88	14.02. 22.05.	329.21 332.56	21.01.2002 17.07.1972
2510	Graz 7, Br 3489 332.11 1971	0.30	315259		327.19 327.93	327.11 327.88	327.32 327.59	328.02 327.49	328.31 327.54	328.21 327.36	327.67	327.08 328.55	13.02. 03.06.	326.96 329.94	23.02.1978 16.07.1972
2511	Graz 7, Br 3493 345.17 1989	0.40	332908		337.28 337.42	337.23 337.36	337.26 337.38	337.31 337.37	337.36 337.34	337.42 337.28	337.33	337.20 337.43 Ö	31.12. 17.07.	336.80 Ö 338.07	19.04.1993 30.04.2001
2512	Graz 7, Br 34771 340.55 1984	0.20	329417		334.41 335.12	334.30 335.01	334.36 334.88	334.87 334.68	335.34 334.60	335.36 334.53	334.79	334.28 335.49	20.02. 05.06.	334.03 336.12	04.03.1985 19.05.1986
2513	Graz 7, Br 34835 344.75 1984	0.30	329474	D	333.79 334.27	333.56 334.17	333.46 334.07	333.56 333.94	333.88 333.75	334.21 333.58	333.86	333.44 Ö 334.30 Ö	01.04. 11.07.	332.83 Ö 335.02	21.03.2002 20.09.1999
2514	Graz 7, Br 34851 341.94 1966	0.40	314955		330.45 331.06	330.25 330.92	330.18 330.81	330.39 330.64	330.81 330.47	331.05 330.30	330.61	330.14 331.11	27.03. 10.07.	329.65 333.44	25.03.2002 20.07.1972
2515	Graz 7, Br 34875 339.95 1984	0.30	329482		328.03 328.77	327.73 328.67	327.66 328.53	327.88 328.30	328.41 328.16	328.80 327.86	328.24	327.57 328.84	06.03. 12.06.	326.89 329.80 K	18.03.1985 06.09.1999
2516	Graz 8, Br 3469 362.17 1977	0.50	325316		351.79 351.83	351.73 351.80	351.71 351.76	351.70 351.71	351.76 351.64	351.83 351.57	351.74	351.53 351.85	31.12. 03.07.	350.91 352.07	29.07.2002 06.09.1999
2517	Graz 8, Br 3479 357.20 1966	0.30	310292		348.51 348.57	348.47 348.53	348.48 348.49	348.48 348.46	348.53 348.41	348.60 348.36	348.49	348.34 348.61 Ö	31.12. 12.06.	348.09 Ö 349.25	08.07.2002 24.07.1972

Monats- und Jahresmittel der Grundwasserstände mit Extremwerten (Hauptwerte)

- Grundwasserstände m ü.A. -

Nr.	Messstelle		EDV-Messstellennummer		Mittel in m ü.A.							Niederster und höchster beobachteter Grundwasserstand sowie allenfalls höchster beobachteter Überflutungswasserstand			
	Messpunkt m ü.A. / Beobachtungsbeginn	Messpunkt m ü.G. / unverändert seit	beeinflusst / artesisch/gespannt	Messgerät	I / VII	II / VIII	III / IX	IV / X	V / XI	VI / XII	Jahr	im Berichtsjahr m ü.A.	im Berichtsjahr Datum	vor dem Berichtsjahr m ü.A.	vor dem Berichtsjahr Datum
2518	Graz 8, Br 34795 350.20 1984	0.30	329466		343.66 343.84	343.63 343.80	343.75 343.77	343.77 343.73	343.79 343.66	343.84 343.60	343.74	343.57 343.89	31.12. 03.07.	343.31 344.39	15.04.2002 31.03.1986
2519	Graz 8, Br 34815 350.60 1978	0.30	325654		335.16 335.52	334.92 335.46	334.76 335.39	334.79 335.22	335.00 335.02	335.28 334.78	335.11	334.69 335.53 Ö	31.12. 17.07.	333.99 Ö 336.55 Ö	08.04.2002 13.08.1979
2520	Graz 12, Bl 3325 363.37 1976	0.80	319095			355.51	355.10 355.31	355.46	355.68	355.70		354.82 355.76	11.12. 29.05.	353.28 Ö 357.14	27.02.1978 21.08.1989
2521	Graz 12, Bl 3343 364.51 1976	0.80	319129			355.49	355.19 355.27	355.52	355.71	355.73		354.70 355.76	11.12. 29.05.	353.37 356.45	27.02.1978 19.08.1991
2522	Graz 12, Br 3311 364.61 1976	0.30	318923 1			361.35	361.07 361.32	361.30	361.44	361.43		360.96 361.49	06.02. 29.05.	358.51 362.31	20.02.1978 12.05.1986
2523	Graz 12, Br 3321 363.46 1976	0.25	319087			355.76	355.45 355.59	355.87	356.00	355.85		355.25 356.10	20.02. 29.05.	354.21 Ö 358.70	13.02.1978 15.06.2005
2524	Graz 12, Br 33571 359.42 1981	0.40	328930	D	350.73 351.15	350.65 351.06	350.76 350.94	351.13 350.85	351.39 350.78	351.33 350.65	350.95	350.52 351.44 Ö	31.12. 27.05.	349.73 351.98	18.03.1985 05.08.1991
2525	Graz 13, Bl 3300 368.68 1976	0.40	318824		364.29 364.99	364.25 364.83	364.43 364.58	364.98 364.51	365.27 364.51	365.18 364.40	364.69	364.23 365.44	13.02. 01.05.	363.14 Ö 366.52	20.02.1978 22.08.2005
2526	Graz 13, Br 3338 360.56 1976	0.30	319103	D	350.51 351.40	350.46 351.39	350.84 351.13	351.51 351.11	351.84 350.97	351.70 350.74	351.14	350.34 Ö 352.00 Ö	03.02. 02.05.	348.80 352.84	08.01.1979 05.08.1991
2527	Graz 13, Br 3340 375.20 1976	0.50	318840		356.66 356.76	356.63 356.74	356.63 356.71	356.63 356.69	356.69 356.65	356.75 356.62	356.68	356.60 356.76 Ö	31.12. 07.08.	356.48 Ö 357.08 Ö	25.03.2002 28.08.1989
2528	Graz 14, Bl 3416 366.48 1978	0.70	325639		344.52 344.52	344.21 344.61	344.12 344.60	344.03 344.51	344.18 344.36	344.34 344.23	344.35	344.00 344.86	10.04. 01.01.	342.63 Ö 345.62 Ö	26.03.1979 09.10.1989
2529	Graz 14, Br 3426 366.78 1977	0.40	325464		350.22 350.49	349.96 350.51	349.85 350.37	349.83 350.25	349.92 350.07	350.25 349.86	350.13	349.76 350.58	31.12. 24.07.	348.84 LÖ 351.52 Ö	20.06.2002 13.08.1979
2530	Graz 14, Br 3448 361.55 1980	0.30	328898		343.54 343.41	343.37 343.48	343.23 343.48	343.06 343.41	343.02 343.29	343.23 343.16	343.31	342.97 343.66	01.05. 01.01.	342.04 Ö 344.49 Ö	29.04.1985 09.10.1989
2531	Graz 15, Br 3458 359.14 1976	0.30	319152		340.80 340.81	340.55 340.85	340.37 340.81	340.28 340.72	340.40 340.59	340.65 340.44	340.61	340.27 Ö 340.95	17.04. 01.01.	338.67 Ö 341.59 Ö	01.05.1978 16.10.1989
2532	Graz 15, Br 3460 360.87 1971	0.40	315267		344.09 344.23	343.98 344.23	343.93 344.21	343.91 344.15	344.04 344.03	344.15 343.93	344.07	343.88 344.24	31.12. 07.08.	343.50 345.55	20.05.2002 03.08.1972
2533	Graz 15, Br 3470 356.45 1967	0.40	314757		339.37 339.31	339.11 339.36	338.89 339.34	338.79 339.25	338.92 339.12	339.14 338.95	339.13	338.78 339.54	17.04. 01.01.	337.41 Ö 341.15 Ö	06.03.1972 28.08.1972
2534	Graz 15, Br 3472 357.96 1978	0.50	325647		343.71 343.86	343.62 343.80	343.57 343.75	343.62 343.69	343.75 343.60	343.82 343.51	343.69	343.48 343.88	25.12. 10.07.	343.14 Ö 344.89 Ö	15.04.2002 11.09.1989
2535	Graz 16, Br 3486 347.33 1964	0.50	310334		334.81 334.69	334.58 334.73	334.40 334.73	334.29 334.67	334.37 334.55	334.53 334.37	334.56	334.27 334.93	31.12. 01.01.	332.54 Ö 337.35	22.05.1978 10.09.1965
2536	Graz 16, Br 3490 340.84 1951	0.30	310342		334.86 335.23	334.73 335.17	334.67 335.09	334.84 335.01	335.17 334.90	335.32 334.82	334.99	334.66 Ö 335.33 Ö	27.03. 12.06.	333.64 Ö 336.87 Ö	27.02.1978 11.08.1965
2537	Graz 16, Br 3502 346.56 1988	0.20	336016	D	335.17 335.24	335.02 335.22	334.96 335.17	334.98 335.10	335.03 335.00	335.10 334.92	335.08	334.86 335.28 Ö	26.12. 23.07.	334.41 336.28	08.07.2002 09.12.1991
2538	Graz 16, Br 34741 352.19 1987	0.30	332668		337.11 336.99	336.82 337.03	336.61 337.00	336.49 336.91	336.60 336.77	336.82 336.58	336.81	336.48 Ö 337.27	24.04. 01.01.	335.27 Ö 337.79 Ö	13.05.2002 30.12.1991
2539	Graz 16, Br 34801 351.36 1994	0.40	336958		340.34 340.21	340.09 340.06	340.06 340.03	340.06 340.05	340.08 339.97	340.19 339.81	340.08	339.70 340.41	31.12. 01.01.	338.64 341.03 Ö	15.07.2002 22.04.1996
2540	Graz 16, Br 34841 339.06 1939	0.40	310326		331.33 331.83	331.22 331.70	331.22 331.62	331.50 331.61	331.81 331.50	331.91 331.37	331.55	331.19 331.98	20.03. 05.06.	330.40 333.10	26.02.1978 24.07.1972
2541	Graz 4, Bl340632 366.54 2003	1.10	340778	D	344.59 345.00	344.38 344.94	344.25 344.88	344.31 344.83	344.60 344.73	344.91 344.58	344.67	344.22 Ö 345.03 Ö	02.04. 14.07.	343.96 Ö 345.48 Ö	21.03.2004 20.09.2005
2542	Graz 5, Bl346632 354.44 2003	1.00	340786	D	337.82 338.25	337.62 338.16	337.51 338.06	337.72 337.96	338.07 337.84	338.27 337.71	337.92	337.47 Ö 338.32 Ö	27.03. 07.07.	337.09 Ö 338.77	15.03.2004 05.09.2005

Monats- und Jahresmittel der Grundwasserstände mit Extremwerten (Hauptwerte)

- Grundwasserstände m ü.A. -

Nr.	Messstelle		EDV-Messstellennummer		Mittel in m ü.A.							Niederster und höchster beobachteter Grundwasserstand sowie allenfalls höchster beobachteter Überflutungswasserstand			
	Messpunkt m ü.A. / m ü.G.		beeinflusst / artesisch/gespannt	Messgerät	I / VII	II / VIII	III / IX	IV / X	V / XI	VI / XII	Jahr	im Berichtsjahr		vor dem Berichtsjahr	
	Beobachtungsbeginn	unverändert seit										m ü.A.	Datum	m ü.A.	Datum
2543	Graz 5, Bl349032 343.67 2003	1.00	340794	D	335.58 336.30	335.51 336.26	335.57 336.04	336.21 335.94	336.63 335.88	336.58 335.74	336.02	335.47 Ö 336.81 Ö	19.03. 30.05.	335.41 Ö 337.35 Ö	01.02.2004 23.08.2005
2544	Grosssulz, Bl 35669 320.43 2004	0.70	340703	D	313.79 313.91	313.65 313.80	313.72 313.72	313.89 313.62	313.97 313.53	314.04 313.41	313.76	313.35 Ö 314.11 Ö	29.12. 13.06.	313.15 Ö 314.01 Ö	26.06.2005 21.10.2005
2545	Großsulz, Br 35701 313.04 1976	0.40	318808 1		310.68 310.69	310.68 310.65	310.80 310.63	310.79 310.60	310.84 310.61	310.80 310.59	310.70	310.51 BÖ 310.85 Ö	03.10. 08.05.	310.11 311.73	01.07.2002 13.10.1980
2546	Hausmannstätten, Br 3523 335.37 1995	0.40	336990		328.71 328.81	328.71 328.76	328.79 328.78	328.79 328.74	328.82 328.72	328.78 328.69	328.76	328.69 Ö 328.87	25.12. 03.07.	328.61 329.43	01.04.2002 08.04.1996
2547	Hausmannstätten, Br 3535 329.17 1978	0.20	325662		324.63 324.84	324.61 324.75	324.78 324.75	324.76 324.65	324.86 324.60	324.80 324.54	324.71	324.52 325.00	31.12. 03.07.	324.35 325.67	04.02.2002 23.07.1979
2548	Hautzendorf, Br 35242 338.26 1989	0.40	336370 1		330.64 331.04	330.49 330.80	330.60 330.64	330.88 330.50	331.09 330.33	331.19 330.15	330.70	330.06 331.25	31.12. 05.06.	329.14 332.72	22.07.2002 09.04.1996
2549	Kainach, Br 3758 297.17 1974	0.25	318428 1		294.10 294.26	294.10 294.07	294.22 294.04	294.27 294.03	294.46 293.89	294.45 293.79	294.14	293.76 Ö 294.58	31.12. 04.06.	293.04 Ö 294.96	31.12.1984 03.07.1975
2550	Kainach, Br 36203 300.64 1984	0.40	329441		294.85 295.22	294.76 294.96	294.99 294.85	295.17 294.78	295.40 294.65	295.50 294.56	294.97	294.52 295.59	31.12. 05.06.	294.17 296.17	18.03.2002 03.06.1996
2551	Kalsdorf, Bl355042 317.22 2003	1.00	340828	D	314.23 314.28	314.26 314.32	314.29 314.21	314.32 314.28	314.36 314.35	314.32 314.27	314.29	314.06 Ö 314.54	28.09. 23.02.	314.04 314.86 Ö	29.06.2005 22.08.2005
2552	Kalsdorf, Blt 35525 327.85 1985	1.00	329664		319.38 319.73	319.27 319.69	319.27 319.65	319.42 319.50	319.54 319.40	319.64 319.26	319.48	319.17 319.75 Ö	31.12. 17.07.	318.44 320.75	29.07.2002 09.12.1991
2553	Kalsdorf, Br 3550 316.53 1967	0.30	314765 1		314.70 314.71	314.70 314.77	314.74 314.65	314.76 314.70	314.80 314.75	314.74 314.71	314.73	314.42 B 314.97	25.09. 01.05.	314.17 B 316.23 F	10.06.1971 10.08.1970
2554	Kalsdorf, Br 35421 327.32 1977	0.30	325431	D	318.06 318.30	317.98 318.25	318.00 318.22	318.08 318.14	318.19 318.08	318.25 317.98	318.13	317.93 318.34 Ö	30.12. 10.07.	317.35 319.12	27.02.1978 09.12.1991
2555	Kalsdorf, Br 35541 316.28 1969	0.30	315028 1		313.07 313.10	313.11 313.07	313.16 313.05	313.15 313.09	313.19 313.08	313.15 313.06	313.11	313.04 Ö 313.26	18.09. 01.05.	312.59 B 314.23	28.06.1993 17.07.1972
2556	Kasten, Br 3564 322.09 1971	0.30	315291		318.14 318.24	318.07 318.08	318.23 318.02	318.38 318.00	318.41 317.91	318.41 317.82	318.14	317.78 318.45 Ö	31.12. 05.06.	317.21 319.87 Ö	23.09.2002 03.08.1972
2557	Kasten, Br 3566 319.83 1959	-1.20	310433		315.26 315.45	315.18 315.29	315.18 315.20	315.40 315.10	315.45 315.00	315.52 314.89	315.24	314.82 315.54	31.12. 19.06.	313.61 317.62	05.08.2002 06.09.1965
2558	Kasten, Br 3568 323.29 1965	0.40	310441	D	320.46 320.41	320.37 320.25	320.64 320.28	320.67 320.29	320.69 320.25	320.66 320.20	320.43	320.18 Ö 320.81 Ö	31.12. 29.03.	319.48 322.14	23.09.2002 02.08.1965
2559	Kasten, Br 3572 318.89 1960	0.30	310458		316.96 316.80	316.87 316.64	317.06 316.75	317.10 316.75	317.17 316.65	317.03 316.57	316.86	316.53 317.33	11.09. 01.05.	315.89 318.22	29.07.2002 02.08.1965
2560	Kasten, Br 3576 320.62 1971	0.40	315309		317.84 317.81	317.81 317.67	318.00 317.75	318.03 317.73	318.08 317.63	318.02 317.57	317.83	317.54 318.12 Ö	31.12. 05.06.	316.89 319.31	16.09.2002 17.07.1972
2561	Kasten, Br 35821 320.29 1980	0.20	328906		317.12 317.10	317.02 316.88	317.27 316.87	317.46 316.91	317.51 316.81	317.40 316.74	317.09	316.72 317.60	25.12. 08.05.	316.19 318.79	29.07.2002 08.04.1996
2562	Laa, Blt 35445 328.96 1985	1.00	329672		322.61 322.86	322.55 322.76	322.64 322.67	322.82 322.57	322.86 322.49	322.92 322.40	322.68	322.35 322.94 Ö	31.12. 03.07.	321.55 Ö 323.81	23.09.2002 09.12.1991
2563	Laa, Br 35441 329.10 1997	0.40	340257		322.41 322.79	322.33 322.73	322.35 322.65	322.54 322.55	322.62 322.41	322.73 322.27	322.53	322.18 322.80 Ö	31.12. 24.07.	321.12 Ö 323.29	22.07.2002 22.09.1997
2564	Laa, Br 35481 326.88 1965	0.40	310474	D	323.63 323.72	323.56 323.57	323.73 323.54	323.85 323.49	323.88 323.43	323.90 323.36	323.64	323.32 323.98 Ö	31.12. 04.06.	322.42 Ö 325.42	07.10.2002 26.08.1965
2565	Lebern, Br 3500 334.96 1947	0.40	310482		327.69 328.30	327.42 328.18	327.15 328.04	327.28 328.01	327.76 327.94	328.26 327.81	327.82	327.08 328.32	27.03. 17.07.	326.14 KÖ 329.58	16.01.1978 05.08.1965
2566	Lebern, Br 3518 326.67 1997	-1.10	340331		325.12 325.80	324.59 325.69	323.90 I 325.53	323.97 325.51	325.07 325.43	325.82 325.30	325.15 I	323.81 I Ö 325.93	03.04. 03.07.	324.43 326.32 Ö	15.03.2004 06.09.1999
2567	Lebern, Br 3528 326.33 2002	0.40	340695		323.95 324.55	323.45 324.44	322.88 324.31	323.04 324.30	324.02 324.22	324.58 324.08	323.99	322.77 324.71	20.03. 03.07.	323.41 325.10	15.03.2004 29.08.2005

Monats- und Jahresmittel der Grundwasserstände mit Extremwerten (Hauptwerte)

- Grundwasserstände m ü.A. -

Nr.	Messstelle		EDV-Messstellennummer		Mittel in m ü.A.							Niederster und höchster beobachteter Grundwasserstand sowie allenfalls höchster beobachteter Überflutungswasserstand			
	Messpunkt m ü.A. / Beobachtungsbeginn	Messpunkt m ü.G. / unverändert seit	beeinflusst / artesisch/gespannt	Messgerät	I / VII	II / VIII	III / IX	IV / X	V / XI	VI / XII	Jahr	im Berichtsjahr m ü.A.	im Berichtsjahr Datum	vor dem Berichtsjahr m ü.A.	vor dem Berichtsjahr Datum
2568	Lebern, Br 3530 329.34 1947	0.20	310524	D	324.65 325.28	324.41 325.15	324.18 325.03	324.21 325.05	324.64 324.96	325.18 324.84	324.80	324.11 Ö 325.35 Ö	02.04. 12.07.	322.98 326.21	23.01.1978 26.08.1965
2569	Lebern, Br 3532 335.64 1939	0.30	310532		325.47 325.94	325.33 325.90	325.19 325.82	325.18 325.69	325.39 325.58	325.70 325.45	325.56	325.12 Ö 325.97	04.04. 10.07.	324.00 Ö 327.69	27.02.1978 26.08.1965
2570	Lebern, Br 34981 332.74 1980	0.40	328856		327.40 328.06	327.29 328.01	327.54 327.84	328.18 327.71	328.57 327.66	328.38 327.55	327.85	327.23 328.76	06.03. 22.05.	327.06 329.59	02.02.1987 25.10.1993
2571	Lebern, Br 35201 337.83 1994	0.40	336974 1		325.69 326.33	325.41 326.22	324.97 326.10	324.97 326.07	325.54 325.96	326.19 325.81	325.78	324.87 Ö 326.40	03.04. 10.07.	324.97 326.97 Ö	15.03.2004 28.10.1996
2572	Lebern, Br 35221 339.58 1981	0.30	329060		329.52 329.57	329.45 329.55	329.43 329.53	329.42 329.50	329.46 329.44	329.51 329.38	329.48	329.34 329.59	31.12. 10.07.	327.95 Ö 330.32 KÖ	05.08.2002 11.11.1996
2573	Mellach, Bl 3565 310.26 2005	0.90	356345	D	308.13 308.26	308.15 308.43	308.30 308.32	308.60 308.23	308.64 308.28	308.50 308.24	308.34	308.04 Ö 308.92	16.02. 29.04.	308.11 309.53 Ö	23.12.2005 22.08.2005
2574	Mellach, Bl 3567 309.70 2005	0.85	356352	D	307.73 307.88	307.71 307.99	307.67 307.87	308.07 307.83	308.22 307.88	308.10 307.82	307.90	307.54 Ö 308.52	11.03. 29.04.	307.72 Ö 308.93 Ö	19.11.2005 22.08.2005
2575	Mellach, Br 3561 311.00 1965	0.90	310540		308.64 308.67	308.62 308.77	308.72 308.78	308.76 308.70	308.81 308.71	308.72 308.69	308.72	308.56 LÖ 309.11	14.02. 01.05.	307.66 B 310.10 FÖ	23.02.1998 20.08.1966
2576	Oberpremstätten, Bl 3556 332.26 1971	0.70	315366	S	327.67 328.00	327.56 327.78	327.67 327.62	327.91 327.50	328.02 327.34	328.18 327.18	327.70	327.11 328.23	31.12. 08.06.	326.02 Ö 330.28	30.07.2002 01.08.1972
2577	Oberpremstätten, Blt 35565 332.57 1984	1.00	329581		327.67 327.98	327.56 327.77	327.65 327.62	327.90 327.49	328.01 327.33	328.16 327.17	327.69	327.10 328.22	31.12. 06.06.	326.02 328.81 K	29.07.2002 15.04.1996
2578	Oberpremstätten, Br 35384 333.60 1989	0.30	336388		328.70 329.15	328.58 328.91	328.60 328.71	328.92 328.53	329.04 328.41	329.22 328.25	328.75	328.13 329.23 Ö	31.12. 19.06.	327.01 329.86 Ö	29.07.2002 29.04.1996
2579	Pirka-Eggenb., Br 3492 341.75 1971	0.30	315358		331.27 331.22	331.12 331.23	331.01 331.25	330.93 331.20	331.00 331.12	331.14 330.98	331.12	330.91 331.34	24.04. 01.01.	329.40 Ö 333.04 Ö	05.06.1978 28.08.1972
2580	Raaba, Br 34871 346.37 1982	0.30	329300		338.77 339.29	338.80 339.18	338.83 339.00	338.90 338.88	339.21 338.78	339.26 338.72	338.97	338.62 339.45	18.12. 05.06.	338.46 339.91 K	31.05.1993 07.10.1982
2581	Seiersberg, Br 3496 346.12 1964	0.50	310599	D	333.60 333.51	333.41 333.52	333.22 333.57	333.16 333.52	333.26 333.41	333.41 333.24	333.40	333.14 333.70	10.04. 01.01.	331.53 336.36 K	08.05.1978 23.09.1965
2582	Seiersberg, Br 3540 346.03 1957	0.30	310607	D	335.14 335.48	334.99 335.30	334.95	335.05	335.26 335.00	335.38 334.83	335.14	334.74 Ö 335.55	30.12. 14.07.	334.29 338.36	17.02.1958 10.08.1965
2583	Thalerhof, Blt 35325 334.07 1984	1.00	329557		322.79 323.04	322.71 323.01	322.66 322.97	322.70 322.90	322.81 322.86	322.93 322.78	322.85	322.62 323.06 Ö	27.03. 17.07.	321.90 Ö 323.46	04.03.1985 09.12.1991
2584	Thondorf, Br 3503 329.17 1966	0.20	310631		325.16 325.85	325.01 325.67	325.06 325.52	325.41 325.30	325.87 325.15	325.99 325.04	325.42	324.97 Ö 326.09	25.12. 05.06.	324.50 327.77	22.02.1978 20.07.1972
2585	Thondorf, Br 3505 330.71 1984	0.50	329490	D	325.75 326.44	325.62 326.31	325.64 326.12	326.18 325.94	326.65 325.86	326.66 325.75	326.08	325.57 Ö 326.80 Ö	21.03. 06.06.	325.30 327.37	25.02.1985 10.07.1989
2586	Unterpremstätten, Blt 35465 333.67 1984	1.00	329573		326.30 326.53	326.25 326.43	326.26 326.33	326.36 326.24	326.41 326.14	326.53 326.02	326.32	325.97 326.56 Ö	31.12. 03.07.	324.91 Ö 327.24	29.07.2002 28.10.1996
2587	Unterpremstätten, Br 35361 332.33 1999	0.30	340620	D	325.84 326.08	325.78 326.00	325.75 325.94	325.83 325.84	325.96 325.71	326.02 325.60	325.86	325.54 326.17 Ö	31.12. 10.07.	324.46 326.35	24.11.2002 06.09.1999
2588	Wagnitz, Bl 35342 325.19 1971	0.80	315374 1	S	320.56 320.93	320.45 320.87	320.45 320.79	320.57 320.72	320.77 320.66	320.88 320.58	320.69	320.42 320.98 Ö	13.03. 05.07.	319.81 321.63	28.01.1978 01.08.1972
2589	Wagnitz, Bl353032 324.88 2003	1.00	340802	D	321.92 322.57	321.83 322.56	321.75 322.34	322.14 322.26	322.62 322.19	322.75 322.10	322.25	321.64 Ö 322.93 Ö	20.03. 01.07.	321.76 Ö 323.64 Ö	13.03.2004 23.08.2005
2590	Wagnitz, Blt 35346 325.40 1991	1.00	336669 1		320.54 320.91	320.43 320.86	320.43 320.77	320.58 320.72	320.76 320.66	320.86 320.57	320.68	320.41 Ö 320.94	20.03. 03.07.	320.17 Ö 321.36 KÖ	02.02.2004 05.08.1991
2591	Wagnitz, Blt 35485 324.18 1984	1.00	329755 1		320.81 321.26	320.72 321.20	320.72 321.09	321.02 321.01	321.27 320.99	321.32 320.91	321.03	320.67 321.39	13.03. 03.07.	320.42 Ö 321.71 K	25.02.1985 10.07.1989
2592	Weitendorf, Bl 3608 310.77 1976	0.70	319186	D	305.95 306.43	305.76 306.00	305.82 305.67	306.39 305.47	306.69 305.26	306.78 305.08	305.94	304.99 306.85 Ö	31.12. 10.06.	304.08 Ö 308.72	11.10.2002 18.10.1982

Monats- und Jahresmittel der Grundwasserstände mit Extremwerten (Hauptwerte)

- Grundwasserstände m ü.A. -

Nr.	Messstelle		EDV-Messstellennummer		Mittel in m ü.A.							Niederster und höchster beobachteter Grundwasserstand sowie allenfalls höchster beobachteter Überflutungswasserstand			
	Messpunkt m ü.A. / m ü.G.		beeinflusst / artesisch/gespannt	Messgerät	I / VII	II / VIII	III / IX	IV / X	V / XI	VI / XII	Jahr	im Berichtsjahr		vor dem Berichtsjahr	
	Beobachtungsbeginn	unverändert seit										m ü.A.	Datum	m ü.A.	Datum
2593	Weitendorf, Bl 3626 307.99 1976	0.70	319194	D	303.55 303.74	303.55 303.53	303.70 303.46	303.96 303.42	304.06 303.31	304.00 303.23	303.63	303.20 Ö 304.14 Ö	30.12. 02.06.	300.70 304.73	18.10.1976 14.04.1986
2594	Weitendorf, Bl 3628 302.81 1976	0.70	319202	S	299.84 300.09	299.71 299.81	299.89 299.68	300.22 299.63	300.36 299.49	300.36 299.37	299.87	299.32 300.46 Ö	31.12. 03.06.	298.90 301.98	24.07.2002 19.08.1989
2595	Weitendorf, Br 3610 304.95 1965	0.30	310664	D	302.43 302.46	302.38 302.36	302.45 302.32	302.51 302.21	302.61 301.80	302.60 301.56	302.31	301.47 302.69 Ö	31.12. 06.06.	300.93 Ö 304.65	02.08.2002 01.07.1975
2596	Weitendorf, Br 3660 303.70 1965	0.20	310672		297.39 297.73	297.28 297.50	297.39 297.38	297.60 297.30	297.75 297.14	297.86 297.01	297.44	296.96 297.88	31.12. 12.06.	296.37 L 299.20	05.07.2002 07.08.1972
2597	Weitendorf, Br 3752 298.76 1990	0.40	336644 1		296.69 296.73	296.69 296.67	296.79 296.72	296.84 296.68	296.85 296.62	296.77 296.58	296.72	296.56 296.97	25.12. 01.05.	295.45 B 297.96	05.03.1990 22.08.2005
2598	Weitendorf, Br 36162 304.24 1965	-0.80	315093		300.00 300.39	299.86 300.14	300.06 300.00	300.28 299.87	300.48 299.67	300.60 299.52	300.07	299.46 300.65	31.12. 12.06.	298.82 Ö 301.46	29.07.2002 07.08.1972
2599	Weitendorf, Br 37481 302.08 1978	0.30	325704		297.96 298.17	297.93 297.97	298.08 297.93	298.24 297.88	298.34 297.74	298.33 297.65	298.02	297.62 298.41	31.12. 05.06.	297.17 298.90	04.03.1985 08.04.1996
2600	Werndorf, Bl 35662 316.38 1965	0.80	328864	D	311.53 311.70	311.44 311.53	311.48 311.47	311.64 311.42	311.74 311.26	311.81 311.12	311.51	311.04 Ö 311.84 Ö	31.12. 15.06.	309.97 313.30	12.08.2002 07.08.1972
2601	Werndorf, Bl359232 309.38 2003	1.10	372219	D	307.00 306.97	307.00 306.99	307.05 306.97	307.04 306.95	307.06 306.95	307.05 306.94	307.00	306.92 Ö 307.17 Ö	19.11. 30.05.	306.83 307.78	17.07.2003 22.08.2005
2602	Werndorf, Blt 35785 315.73 1991	1.00	336677		310.73 310.94	310.64 310.74	310.76 310.68	310.93 310.59	311.10 310.44	311.16 310.30	310.75	310.25 311.23	31.12. 06.06.	309.30 Ö 311.93 K	12.08.2002 15.04.1996
2603	Werndorf, Br 3578 314.41 1960	0.40	310706		310.65 310.84	310.54 310.61	310.69 310.57	310.86 310.47	311.04 310.30	311.07 310.18	310.65	310.13 311.14	31.12. 05.06.	309.18 Ö 312.53	05.08.2002 05.08.1965
2604	Werndorf, Br 3592 308.48 1971	0.30	315390 1		307.11 307.10	307.11 307.12	307.18 307.10	307.16 307.07	307.18 307.07	307.15 307.07	307.12	307.06 Ö 307.30	18.12. 30.04.	306.83 308.18	25.05.1978 24.06.1973
2605	Werndorf, Br 35742 313.22 1969	-1.70	315036		310.33 310.52	310.28 310.38	310.34 310.36	310.46 310.27	310.54 310.14	310.62 310.04	310.36	309.98 310.72	31.12. 29.05.	309.20 I 311.89	12.08.2002 07.08.1972
2606	Werndorf, Br 35806 310.68 1994	0.50	336875		305.66 305.74	305.64 305.67	305.81 305.69	305.81 305.62	305.88 305.57	305.91 305.50	305.71	305.47 305.96	31.12. 05.06.	305.14 Ö 306.65	02.09.2002 08.04.1996
2607	Werndorf, Br 35841 305.14 2002	-0.20	340737		303.94 304.02	303.90 303.96	303.99 303.99	304.07 303.93	304.12 303.87	304.12 303.82	303.98	303.80 304.21	25.12. 01.05.	303.38 304.16	29.07.2002 03.10.2005
2608	Werndorf, Br 36021 307.10 1969	0.40	315044		303.74 303.88	303.65 303.75	303.71 303.80	303.79 303.64	303.86 303.28	303.92 303.05	303.67	302.97 303.97	31.12. 12.06.	302.70 I Ö 304.97 Ö	29.07.2002 17.07.1972
2609	Wildon, Bl 3756 295.54 1965	1.10	310755		292.14 292.43	292.15 292.37	292.22 292.26	292.52 292.19	292.82 292.20	292.67 292.16	292.35	292.12 293.16	06.02. 01.05.	291.29 294.44 I Ö	29.12.1986 20.08.1966
2610	Wildon, Br 3670 297.16 1965	0.40	310763		294.05 294.39	293.97 294.15	294.23 294.06	294.39 293.99	294.64 293.86	294.67 293.76	294.18	293.71 294.81	31.12. 05.06.	293.35 Ö 296.40	04.02.2002 04.08.1965
2611	Wundschuh, Br 3586 316.69 1965	0.30	325696	D	313.22 313.33	313.09 313.09	313.23 313.03	313.45 312.99	313.56 312.87	313.56 312.79	313.19	312.75 313.66 Ö	30.12. 03.06.	312.58 Ö 315.46	04.07.1988 03.08.1972
2612	Wundschuh, Br 3596 314.94 1960	0.60	310805	D	311.17 311.07	311.08 310.92	311.22 310.84	311.29 310.78	311.34 310.63	311.30 310.49	311.01	310.41 311.53	31.12. 26.03.	309.81 313.50	04.08.2002 17.07.1972
2613	Wundschuh, Br 3600 326.35 1948	0.30	310813	D	311.14 311.42	311.09 311.30	311.08 311.20	311.29 311.06	311.43 310.95	311.47 310.83	311.19	310.78 311.87	30.12. 29.04.	309.54 312.25	28.02.1949 21.08.1972
2614	Wundschuh, Br 35904 312.50 1985	0.30	329854		308.52 308.48	308.28 308.23	308.28 308.17	308.45 308.08	308.64 307.91	308.76 307.78	308.30	307.73 308.90	31.12. 05.06.	306.96 310.21	23.09.2002 24.03.1986
2615	Zettling, Bl 35667 324.29 1965	1.00	325803		316.91 317.16	316.82 317.05	316.84 316.99	317.02 316.89	317.08 316.81	317.16 316.71	316.95	316.64 317.18	31.12. 10.07.	315.74 318.96	05.08.2002 14.08.1972
2616	Zettling, Br 3552 323.44 1959	-0.95	310821		318.36 318.64	318.27 318.53	318.28 318.45	318.52 318.36	318.54 318.26	318.63 318.15	318.42	318.10 318.67 Ö	31.12. 26.06.	317.08 320.56	05.08.2002 02.09.1965

Monats- und Jahresmittel der Grundwasserstände mit Extremwerten (Hauptwerte)

- Grundwasserstände m ü.A. -

Nr.	Messstelle		EDV-Messstellennummer	Messgerät	Mittel in m ü.A.							Niederster und höchster beobachteter Grundwasserstand sowie allenfalls höchster beobachteter Überflutungswasserstand			
	Messpunkt m ü.A. / m ü.G.		beeinflusst / artesisch/gespannt		I / VII	II / VIII	III / IX	IV / X	V / XI	VI / XII	Jahr	im Berichtsjahr		vor dem Berichtsjahr	
	Beobachtungsbeginn	unverändert seit										m ü.A.	Datum	m ü.A.	Datum
	Stainzbachtal														
2617	Grafendorf, Br 4128 307.23 2004	0.10	343095	D	305.44 305.14	305.29 304.87	305.85 304.92	305.59 304.95	305.66 304.84	305.48 304.87	305.24	304.74 306.30	15.09. 23.03.	304.85 306.29 Ö	15.03.2005 03.07.2004
2618	Mettersdorf, Br 4125 306.25 2003	0.30	343061	D	303.76 303.67	303.73 303.64	304.04 303.74	303.86 303.67	303.88 303.62	303.79 303.63	303.75	303.58 304.10	22.11. 23.03.	303.53 304.29	29.11.2003 25.03.2004
2619	Stainz, Br 4114 336.94 2003	0.10	343046	D	334.31 334.16	334.31 334.25	334.46 334.31	334.36 334.29	334.41 334.27	334.33 334.27	334.31	333.43 334.68	27.07. 30.05.	333.48 334.83 Ö	26.06.2005 24.03.2004
2620	Stainz, Br 4116 336.89 2003	0.20	343020	D	334.94 335.01	334.95 334.98	335.49 335.12	335.21 334.95	335.36 334.90	335.20 334.92	335.08	334.74 Ö 336.10 Ö	17.02. 30.05.	334.72 Ö 336.33	07.02.2005 22.08.2005
2621	Stainz, Br 4118 348.63 2003	0.30	343053	D	346.04 345.14	345.96 344.93	346.71 345.41	346.16 345.37	346.28 345.47	345.87 345.58	345.74	344.44 347.30 Ö	11.08. 01.05.	344.53 347.42 Ö	20.06.2005 25.03.2004
2622	Wieselsdorf, Br 4133 296.70 2003	0.20	343079	D	295.14 294.88	295.05 294.64	295.90 294.96	295.64 294.68	295.53 294.59	295.24 294.90	295.10	293.95 296.14	16.11. 18.09.	293.71 296.14	05.09.2004 05.10.2005
2623	Wieselsdorf, Br 4137 298.44 2003	0.00	343087	D	295.99 295.99	295.98 295.99	296.03 296.00	296.01 295.99	296.01 295.98	296.00 295.97	296.00	295.85 296.14	13.11. 22.06.	295.76 296.40	24.12.2003 21.08.2005
	Lassnitztal														
2624	Freidorf a. d. Lassnitz, Br 4214 334.92 1996	0.30	340133	D	332.70 332.74	332.92 332.56	333.17 332.82	332.85 332.66	333.01 332.58	332.83 332.68	332.79	332.49 333.75	22.11. 19.09.	332.32 334.17	03.09.2001 09.12.2002
2625	Groß St.Florian, Br 4221 308.47 1996	0.40	340158	D	305.82 305.78	305.95 305.85	306.91 306.29	306.51 305.65	306.64 305.49	306.27 305.56	306.06	304.87 307.47 Ö	23.07. 19.09.	304.89 308.07 Ö	05.03.2005 07.12.2002
2626	Grünau, Br 4222 311.39 1996	1.10	340166	D	307.24 307.19	307.32 306.98	307.80 307.08	307.64 307.14	307.53 307.02	307.37 306.94	307.27	306.85 Ö 307.96	06.09. 28.03.	306.70 309.20	06.08.2001 07.12.2002
2627	Hörbing, Br 4210 367.03 1996	0.40	340117		363.63 363.49	363.53 363.36	363.99 363.52	363.99 363.67	363.97 363.39	363.84 363.33	363.64	363.28 364.20	11.09. 27.03.	362.96 364.82	04.02.2002 08.04.1996
2628	Krottendorf, Br 4218 321.48 1996	0.50	340141	D	318.40 318.35	318.39 318.15	318.78 318.23	318.67 318.32	318.60 318.20	318.49 318.21	318.40	318.06 318.96	13.09. 27.03.	317.89 320.22	31.08.2003 08.04.1996
2629	Lassnitz, Br 4211 356.57 1996	0.50	340125		352.06 352.46	352.05 352.14	352.52 352.12	352.68 352.07	352.69 351.90	352.59 351.83	352.26	351.82 352.85	18.12. 27.03.	351.67 353.85	04.02.2002 08.04.1996
2630	Schönberg, Br 4241 288.05 1996	0.55	340182		285.75 285.11	285.67 284.79	286.51 285.52	286.27 285.00	286.24 284.16	285.28 284.21	285.38	283.57 286.99	18.12. 01.05.	282.64 287.03	31.12.2001 22.08.2005
	Saggautal														
2631	Grossklein, Br 4378 293.07 1999	0.20	340612		283.67 283.71	283.85 283.69	284.13 283.55	284.21 283.47	284.19 283.48	284.05 283.50	283.80	283.44 Ö 284.35	02.10. 03.04.	283.03 284.93 L	08.09.2003 25.08.2005
2632	Haselbach, Br 4350 343.51 1999	0.20	340588		340.08 339.75	340.32 339.70	340.69 339.90	340.18 339.87	340.26 339.80	340.10 339.90	340.04	339.31 341.07	31.07. 01.05.	338.91 341.66	25.08.2003 22.08.2005
2633	Kitzelsdorf, Br 4360 313.67 2001	0.50	340596	D	310.85 310.79	310.88 310.78	310.94 310.82	310.89 310.81	310.88 310.81	310.85 310.83	310.84	310.74 Ö 311.24	31.07. 29.04.	310.72 Ö 311.83	27.08.2003 06.12.2002
2634	Oberhaag, Bl 4358 313.30 2004	1.00	343103	D	309.67 309.59	309.71 309.54	309.96 309.63	309.84 309.57	309.85 309.54	309.74 309.55	309.68	309.47 Ö 310.21 Ö	15.09. 01.05.	309.53 Ö 312.20	25.06.2005 21.08.2005
2635	St. Johann i.S., Br 4368 300.12 1999	0.40	340604	D	296.00 295.87	296.00 295.70	296.48 295.78	296.40 295.82	296.44 295.68	296.19 295.66	296.00	295.60 Ö 296.72 Ö	15.09. 04.05.	295.38 Ö 298.24	30.08.2003 22.08.2005
	Sulmtal														
2636	Aigen, Br 4315 338.10 1997	0.40	340430		334.83 334.60	334.94 334.29	335.56 334.70	335.18 334.50	335.29 334.31	334.94 334.35	334.79	334.16 336.28	20.11. 01.05.	333.85 336.42	01.09.2003 22.08.2005

Monats- und Jahresmittel der Grundwasserstände mit Extremwerten (Hauptwerte)

- Grundwasserstände m ü.A. -

Nr.	Messstelle		EDV-Messstellennummer	Messgerät	Mittel in m ü.A.							Niederster und höchster beobachteter Grundwasserstand sowie allenfalls höchster beobachteter Überflutungswasserstand			
	Messpunkt m ü.A. / m ü.G.		beeinflusst / artesisch/gespannt		I / VII	II / VIII	III / IX	IV / X	V / XI	VI / XII	Jahr	im Berichtsjahr		vor dem Berichtsjahr	
	Beobachtungsbeginn	unverändert seit										m ü.A.	Datum	m ü.A.	Datum
2637	Dietmannsdorf, Br 4319 322.18 1997	0.30	340448		319.73 319.55	319.88 319.14	320.42 319.70	320.00 319.50	320.03 319.40	319.88 319.58	319.73	319.00 320.58	14.08. 01.05.	318.39 B 320.79	09.07.2001 22.08.2005
2638	Gleinstätten, Br 4333 296.86 1997	0.30	340463		295.78 295.18	295.66 295.13	296.01 295.26	295.91 295.21	295.91 295.11	295.69 295.21	295.51	294.67 296.17	31.07. 01.05.	294.06 296.33	25.08.2003 22.08.2005
2639	Heimschuh, Br 4385 277.39 1997	0.50	340489	D	274.56 274.48	274.57 274.51	274.69 274.63	274.62 274.52	274.67 274.51	274.57 274.51	274.57	274.38 Ö 275.30	02.08. 19.09.	274.05 275.60	28.08.2003 06.12.2002
2640	Kerschbaum, Bl 4304 380.82 1997	0.70	340406		378.41 378.28	378.47 378.26	378.82 378.41	378.73 378.37	378.81 378.30	378.53 378.30	378.47	378.19 379.18	31.07. 01.05.	377.92 379.59	13.08.2001 23.08.2005
2641	Mantrach, Br 4336 290.63 1997	0.10	340471		288.34 288.21	288.39 288.12	288.71 288.57	288.62 288.30	288.54 288.14	288.38 288.19	288.37	288.05 289.47	07.08. 01.05.	287.71 289.93	15.09.2003 22.08.2005
2642	Moos, Bl 4313 349.02 1997	0.90	340422	D	346.77 346.64	346.81 346.72	347.14 347.00	347.00 346.80	347.09 346.74	346.84 346.77	346.86	346.49 Ö 347.77 Ö	03.08. 19.09.	346.31 Ö 348.21	15.08.2003 22.08.2005
2643	Pölfing, Br 4326 315.21 1997	0.20	340455		312.63 312.76	312.69 312.56	312.95 312.56	312.88 312.60	313.02 312.56	312.94 312.56	312.73	312.52 313.03	28.08. 15.05.	312.33 313.94	10.03.1997 22.08.2005
2644	Schwanberg, Bl 4301 385.74 1997	1.10	340398	D	383.15 382.03	382.88 381.65	384.01 381.64	383.72 381.88	383.53 381.75	383.00 381.78	382.58	381.45 Ö 384.39 Ö	15.09. 05.03.	381.00 384.64 Ö 384.82 F	11.10.2003 05.12.2002 06.12.2002
2645	Wieden, Bl 4311 356.00 1997	1.10	340414	D	353.71 353.42	353.79 353.20	354.12 353.64	353.91 353.58	354.02 353.45	353.72 353.50	353.67	353.14 Ö 354.48	12.08. 01.05.	352.85 Ö 355.13	30.08.2003 21.08.2005
	Leibnitzer Feld														
2646	Aflenz, Br 38282 261.91 1989	0.10	336404		260.05 259.97	260.07	260.34	260.14	260.16	260.04		259.94 260.54	13.02. 01.05.	259.60 Ö 261.14	24.09.1990 12.07.1999
2647	Altenmarkt, Br 38203 265.59 1974	0.40	318436	D	262.28 262.25	262.27 262.16	262.55 262.32	262.55 262.37	262.64 262.23	262.48 262.17	262.36	262.12 262.86 Ö	14.09. 04.05.	261.75 264.28	29.08.2003 14.10.1980
2648	Badendorf, Br 3785 295.60 1963	0.30	310854		285.28 285.31	285.28 285.26	285.36 285.32	285.33 285.27	285.36 285.25	285.35 285.28	285.31	285.23 285.43	11.12. 18.09.	285.09 285.68	10.04.1989 16.03.1969
2649	Badendorf, Br 3789 293.94 1962	0.30	310862		281.75 281.77	281.75 281.73	281.84 281.74	281.82 281.75	281.83 281.72	281.84 281.71	281.77	281.71 Ö 281.87 Ö	25.12. 12.06.	281.29 282.81	25.08.2003 31.03.1969
2650	Gabersdorf, Br 3819 272.98 1964	0.70	310888		268.96 269.03	268.95 269.01	269.15 269.20	269.12 269.07	269.10 268.92	269.07 268.84	269.03	268.83 Ö 269.30	25.12. 25.09.	268.67 Ö 269.69	04.02.2002 03.08.1972
2651	Gabersdorf, Br 38212 270.03 2003	0.30	340976	D	267.70 267.76	267.67 267.66	267.99 267.94	268.04 267.98	267.98 267.72	267.91 267.55	267.83	267.47 268.16 Ö	31.12. 25.09.	267.08 268.10 Ö	05.03.2005 26.06.2004
2652	Hart, Bl 37652 296.29 1989	0.70	336339	D	289.06 289.42	289.02 289.13	289.42 288.99	289.48 288.89	289.61 288.73	289.69 288.59	289.17	288.53 289.76 Ö	28.12. 11.06.	287.76 Ö 290.61	26.12.2003 21.08.1989
2653	Hart, Br 3765 295.56 1964	0.40	310912		288.42 288.67	288.33 288.46	288.53 288.34	288.76 288.31	288.86 288.19	288.84 288.06	288.48	288.00 288.88	31.12. 05.06.	287.23 290.45	23.09.2002 05.08.1965
2654	Hart, Br 37713 287.31 1989	0.40	336347		285.39 285.42	285.44 285.35	285.81 285.51	285.64 285.37	285.77 285.32	285.53 285.32	285.49	285.14 286.32	31.07. 01.05.	284.81 Ö 286.58	31.08.1992 22.07.1991
2655	Hasendorf, Bl 38144 268.50 1964	0.40	310920	S	267.13 266.97	267.13 267.12	267.32 267.32	267.24 267.16	267.27 267.13	267.12 267.11	267.17	266.78 Ö 267.79	01.08. 30.08.	265.96 268.15	27.01.1972 03.08.1965
2656	Hasendorf, Br 38109 272.85 1964	0.40	310946	D	269.21 269.31	269.18 269.22	269.30 269.27	269.35 269.26	269.39 269.20	269.39 269.17	269.27	269.15 Ö 269.43 Ö	30.12. 08.06.	268.77 269.88	17.11.1971 03.08.1965
2657	Haslach, Bl 3779 282.78 1996	0.85	340984	D	280.77 280.74	280.72 280.70	280.79 280.80	280.73 280.77	280.82 280.75	280.80 280.75	280.76	280.41 Ö 281.28	19.05. 29.04.		
2658	Haslach, Bl 3787 280.36 1990	0.90	336503	D	277.37 277.23	277.32 277.13	277.63 277.24	277.57 277.37	277.53 277.32	277.40 277.33	277.37	277.11 Ö 277.82 Ö	16.09. 25.03.	277.05 Ö 278.30	03.08.2002 08.04.1996
2659	Haslach, Br 3775 284.49 1971	0.30	315408		282.47 282.38	282.66 282.27	282.98 282.51	282.67 282.29	282.77 282.27	282.48 282.27	282.50	282.14 283.68	11.09. 01.05.	281.71 283.98	25.08.2003 13.10.1980
2660	Haslach, Br 37751 284.76 1962	0.30	311597		282.94 282.97	283.16 282.77	283.31 282.99	283.12 282.76	283.30 282.74	283.03 282.81	282.99	282.62 284.01	11.09. 01.05.	281.76 284.46	14.12.1964 05.08.1965

Monats- und Jahresmittel der Grundwasserstände mit Extremwerten (Hauptwerte)

- Grundwasserstände m ü.A. -

Nr.	Messstelle		EDV-Messstellennummer		Mittel in m ü.A.							Niederster und höchster beobachteter Grundwasserstand sowie allenfalls höchster beobachteter Überflutungswasserstand			
	Messpunkt m ü.A. / m ü.G.		beeinflusst / artesisch/gespannt	Messgerät	I / VII	II / VIII	III / IX	IV / X	V / XI	VI / XII	Jahr	im Berichtsjahr		vor dem Berichtsjahr	
	Beobachtungsbeginn	unverändert seit										m ü.A.	Datum	m ü.A.	Datum
2661	Haslach, Br 37771 284.10 1981	0.30	329276 1		281.46 281.57	281.46 281.49	281.59 281.53	281.62 281.50	281.55 281.46	281.63 281.44	281.53	281.29 B 281.70 Ö	22.05. 06.06.	280.56 B 281.99	19.04.1982 22.07.1991
2662	Haslach, Br 37812 280.69 1966	0.30	310979		278.31 278.27	278.34 278.18	278.64 278.38	278.54 278.35	278.53 278.26	278.42 278.24	278.37	278.12 278.93	31.07. 01.05.	277.79 Ö 280.02	19.07.1976 20.08.1966
2663	Joess Blt 37685 290.05 1991	1.00	336685		284.68 284.79	284.65 284.73	284.78 284.75	284.83 284.75	284.87 284.64	284.83 284.58	284.74	284.55 284.87 Ö	31.12. 15.05.	284.41 Ö 285.19 K	28.01.2002 15.04.1996
2664	Joess, Bl 3786 281.27 1965	1.00	310995	S	279.02 279.02	278.91 278.92	279.22 279.08	279.26 279.11	279.28 278.92	279.09 278.83	279.06	278.80 279.44 Ö	31.12. 18.09.	278.31 279.84	31.08.2003 05.04.1996
2665	Joess, Br 3776 294.83 1973	0.40	315549		283.75 283.87	283.72 283.79	283.83 283.82	283.84 283.82	283.92 283.72	283.88 283.66	283.80	283.64 283.96	31.12. 08.05.	283.40 284.30	23.09.2002 15.04.1996
2666	Joess, Br 37689 296.81 1965	0.40	311001		285.41 285.61	285.37 285.46	285.53 285.51	285.64 285.49	285.73 285.34	285.67 285.26	285.50	285.24 285.74	31.12. 01.05.	284.82 286.37	21.11.1974 22.04.1996
2667	Joess, Br 37861 281.22 1977	0.60	329144		278.87 278.83	278.84 278.86	279.00 278.95	278.89 278.88	278.88 278.78	278.81 278.75	278.86	278.68 279.20	19.06. 18.09.	278.41 279.24 Ö	25.08.2003 31.03.1986
2668	Kaindorf a.S., Bl 38067 275.68 1998	0.80	353276	D	270.88 271.14	270.82 270.99	271.01 271.13	271.16 271.15	271.29 270.95	271.31 270.79	271.05	270.74 271.36 Ö	29.12. 12.06.		
2669	Kaindorf a.d. Sulm, Bl 38105 277.02 1964	1.22	325829		269.36 269.72	269.24 269.47	269.28 269.62	269.60 269.76	269.70 269.52	269.85 269.27	269.53	269.18 Ö 269.87	27.02. 19.06.	268.09 I Ö 271.21	16.09.2002 10.08.1972
2670	Kaindorf a.d. Sulm, Br 38066 276.49 1977	0.40	325423	D	270.22 270.64	270.18 270.48	270.41 270.62	270.61 270.61	270.76 270.42	270.78 270.32	270.50	270.15 Ö 270.82 Ö	19.02. 10.06.	269.76 Ö 271.16	14.08.2003 15.04.1996
2671	Kaindorf a.d. Sulm, Br 38142 273.19 1982	0.40	329318	D	266.80 266.86	266.75	267.00	267.05	267.14	266.99		266.66 Ö 267.38 Ö	15.02. 02.05.	266.45 Ö 268.02 Ö	14.08.2003 07.12.2002
2672	Landscha, Bl 38311 265.25 1982	0.70	329284		260.46 260.64	260.40 260.49	260.85 260.84	260.84 260.80	260.91 260.60	260.84 260.43	260.68	260.27 261.29	20.02. 25.09.	259.28 261.59	18.02.2002 08.04.1996
2673	Landscha, Br 38233 265.61 2003	0.30	340844	D	262.19 262.24	262.17 262.13	262.46 262.41	262.42 262.36	262.43 262.16	262.39 262.07	262.29	262.04 262.66 Ö	27.12. 22.09.	261.73 262.57	29.08.2003 02.07.2004
2674	Landscha, Br 38251 262.42 1984	0.40	329409		258.76 258.66	258.73 258.58	259.06 258.98	259.05 258.91	258.99 258.67	258.89 258.61	258.82	258.51 Ö 259.22	07.08. 27.03.	258.24 259.65	20.09.1993 31.03.1986
2675	Lang, Br 3784 286.63 1964	0.30	311068		282.88 282.97	282.81 282.89	283.09 283.04	283.12 282.93	283.10 282.74	283.02 282.66	282.94	282.63 283.36	15.12. 22.09.	281.79 Ö 284.29	10.11.1977 23.07.1979
2676	Lebring, Br 3778 283.81 1962	0.30	311092		279.95 280.61	279.92 280.47	280.20 280.51	280.55 280.55	280.61 280.37	280.78 280.25	280.40	279.89 280.87	20.02. 05.06.	278.65 282.15	19.03.1964 20.07.1972
2677	Lebring, Br 3788 285.30 1985	0.20	329789		277.64 277.97	277.58 277.84	277.69 277.83	277.89 277.93	277.98 277.79	278.06 277.67	277.82	277.55 Ö 278.08 Ö	20.02. 19.06.	276.82 Ö 278.59 Ö	02.04.2002 08.04.1996
2678	Lebring, Br 37801 284.92 2006	0.15	356337	D	279.29	279.17	279.23	279.13 279.26	279.32 279.10	279.36 279.00		278.96 279.41 Ö	31.12. 11.06.		
2679	Lebring, Br 37843 286.08 1981	0.30	329177	S	277.49 277.80	277.45 277.70	277.51 277.72	277.61 277.75	277.78 277.68	277.81 277.60	277.66	277.43 277.85 Ö	16.02. 19.09.	276.22 278.47	31.07.2002 17.01.1983
2680	Leibnitz, Bl 38088 272.43 1985	0.70	329847		269.25 269.49	269.18 269.30	269.45 269.43	269.60 269.40	269.70 269.24	269.71 269.14	269.41	269.09 269.80	31.12. 06.06.	268.33 Ö 270.13	27.09.1993 20.05.1996
2681	Leibnitz, Bl 38101 274.63 1964	1.30	311126		269.16 269.46	269.07 269.23	269.26 269.30	269.47 269.39	269.60 269.17	269.68 269.02	269.32	268.97 269.71 Ö	31.12. 12.06.	268.34 Ö 270.93	06.10.2003 17.08.1972
2682	Leibnitz, Blt 38085 273.01 1989	1.24	336446		269.27 269.53	269.21 269.32	269.47 269.42	269.65 269.42	269.73 269.26	269.76	269.45	269.14 269.84	19.12. 06.06.	268.32 270.13 L	27.09.1993 20.05.1996
2683	Leibnitz, Br 38184 268.33 1990	0.30	336560		265.45 265.49	265.37 265.57	265.71 265.82	265.69 265.67	265.79 265.55	265.66 265.47	265.60	265.31 265.88	13.02. 29.05.	265.13 Ö 266.34	31.12.2001 09.12.2002
2684	Leibnitz, Br 38186 270.73 1989	0.40	336362	D	264.50 264.68	264.46 264.62	264.61 264.74	264.70 264.75	264.83 264.60	264.80 264.50	264.65	264.44 Ö 264.86 Ö	21.02. 29.09.	264.05 265.21	27.09.1993 15.04.1996
2685	Leibnitz, Br 38188 271.48 1989	0.30	336354		266.74 267.07	266.69 266.93	266.87 267.10	267.00 267.11	267.17 266.86	267.19 266.68	266.95	266.61 267.27	31.12. 25.09.	266.03 Ö 267.58	18.02.2002 08.07.1996

Monats- und Jahresmittel der Grundwasserstände mit Extremwerten (Hauptwerte)

- Grundwasserstände m ü.A. -

Nr.	Messstelle		EDV-Messstellennummer		Mittel in m ü.A.							Niederster und höchster beobachteter Grundwasserstand sowie allenfalls höchster beobachteter Überflutungswasserstand			
	Messpunkt m ü.A. / m ü.G.		beeinflusst / artesisch/gespannt	Messgerät	I / VII	II / VIII	III / IX	IV / X	V / XI	VI / XII	Jahr	im Berichtsjahr		vor dem Berichtsjahr	
	Beobachtungsbeginn	unverändert seit										m ü.A.	Datum	m ü.A.	Datum
2686	Leitring, Br 3822 268.46 1985	0.20	329805		265.61 265.63	265.58 265.59	265.80 265.83	265.73 265.71	265.78 265.56	265.73 265.51	265.67	265.50 266.04	25.12. 18.09.	265.23 Ö 266.14	01.10.1990 08.04.1996
2687	Leitring, Br 38122 270.19 1965	0.40	311167		268.32 268.43	268.26 268.32	268.44 268.44	268.50 268.40	268.55 268.31	268.54 268.25	268.40	268.22 268.61	31.12. 05.06.	267.65 I Ö 269.48 Ö	01.09.2003 21.08.1972
2688	Leitring, Br 38183 270.33 1962	0.00	336800		266.88 267.06	266.84 266.92	267.07 267.11	267.11 267.12	267.20 266.89	267.19 266.81	267.02	266.75 267.36	31.12. 25.09.	266.21 Ö 268.36	27.09.1993 06.08.1972
2689	Leitring, Br 38209 268.22 1972	0.40	315481	D	265.25 265.25	265.25 265.21	265.48 265.45	265.40 265.34	265.46 265.24	265.41 265.23	265.33	265.17 Ö 265.73 Ö	24.08. 21.09.	264.72 Ö 266.50	23.08.2003 17.07.1972
2690	Mellach, Br 37633 302.50 1965	0.50	314963 1		299.17 299.18	299.14 299.13	299.37 299.18	299.38 299.19	299.37 299.16	299.33 299.16	299.23	299.10 299.52	13.02. 27.03.	299.00 I 302.00	19.12.1983 20.08.1966
2691	Obergralla, Bl 3781 281.38 1963	0.80	311225		278.48 278.37	278.45 278.34	278.65 278.43	278.75 278.53	278.75 278.48	278.50 278.48	278.52	278.31 278.92	31.07. 01.05.	276.32 279.64	24.02.1964 23.07.1972
2692	Obergralla, Bl 3803 276.91 1990	0.80	336552		274.19 274.04	274.15 273.98	274.37 274.06	274.34 274.13	274.28 274.12	274.19 274.13	274.16	273.96 274.50	31.07. 27.03.	273.83 L Ö 274.85	01.08.2002 08.04.1996
2693	Obergralla, Bl 37962 278.12 1990	0.70	336537		273.78 273.98	273.74 273.88	273.90 273.86	274.03 273.90	274.07 273.82	274.09 273.77	273.90	273.71 274.11	20.02. 15.05.	273.47 274.56	15.03.2004 08.04.1996
2694	Obergralla, Br 3792 284.05 1963	0.40	311266		277.80 278.16	277.72 278.08	277.87 278.09	278.08 278.13	278.23 277.98	278.23 277.87	278.02	277.70 278.27	27.02. 29.05.	276.10 280.65	03.02.1964 17.07.1972
2695	Obergralla, Br 3798 278.42 1963	0.40	311282	D	271.76 271.88	271.72 271.91	271.77 271.82	271.95 271.77	272.14 271.74	271.95 271.72	271.85	271.70 272.46 Ö	06.02. 30.04.	271.53 273.87	11.11.1971 29.10.1964
2696	Obergralla, Br 38011 275.94 1968	0.40	314971	D	272.63 272.57	272.61 272.57	272.69 272.57	272.70 272.60	272.76 272.60	272.65 272.60	272.63	272.50 272.99 Ö	24.07. 02.05.	272.38 273.96	12.07.1971 17.07.1972
2697	Obervogau, Br 3829 259.55 1974	0.50	318444		256.07 256.15	256.08 256.03	256.39 256.24	256.40 256.27	256.39 256.12	256.34 256.01	256.21	255.96 256.49	31.12. 27.03.	255.58 257.93	27.09.1993 03.07.1975
2698	Obervogau, Br 3833 261.38 1964	0.40	311332	D	255.58 255.77	255.54 255.62	255.78 255.70	255.93 255.88	255.92 255.72	255.90 255.60	255.75	255.52 Ö 255.98 Ö	21.02. 08.04.	255.00 Ö 257.29	31.10.2003 09.08.1965
2699	Obervogau, Br 38315 259.85 1964	0.50	311324	D	255.94 256.04	255.90 255.88	256.20 256.00	256.28 256.16	256.27 255.98	256.21 255.86	256.06	255.81 256.36 Ö	30.12. 03.04.	255.45 258.10	27.09.1993 17.07.1972
2700	Ragnitz, Br 37931 281.59 1985	0.30	329680		278.10 278.07	278.07 278.02	278.34 278.05	278.26 278.08	278.21 277.99	278.14 277.95	278.11	277.94 278.45	18.12. 27.03.	277.69 Ö 278.86	05.07.1993 31.03.1986
2701	St. Georgen a. d. St., Br 3769 295.95 1962	0.53	311381	D	287.83 288.21	287.75 287.91	288.07 287.74	288.24 287.69	288.40 287.51	288.47 287.34	287.93	287.28 288.53 Ö	29.12. 11.06.	286.39 Ö 292.02	30.12.2003 17.07.1972
2702	St. Georgen a. d. St., Br 3773 289.78 1964	0.40	311399	D	284.01 284.14	283.97 283.94	284.28 283.93	284.29 283.91	284.39 283.80	284.34 283.73	284.06	283.72 Ö 284.46 Ö	25.12. 05.06.	282.94 285.78	31.08.2003 09.10.1972
2703	St. Margareten, Br 3764 292.73 1965	0.40	340265	D	288.73 288.73	288.69 288.58	288.93 288.68	288.84 288.66	288.90 288.45	288.82 288.42	288.70	288.21 288.97 Ö	31.07. 05.05.	287.87 289.77	04.12.1978 23.07.1979
2704	St.Veit a Vogau, Bl 38313 276.28 1999	0.80	353219	D	263.99 264.08	263.99 264.05	264.01 264.05	264.11 264.10	264.11 264.07	264.11 264.03	264.06	263.98 Ö 264.12 Ö	02.03. 16.06.		
2705	St.Veit a. Vogau, Bl 38314 275.91 1998	0.75	353227	D	261.82 262.41	261.85 262.30	261.90 262.23	262.23 262.35	262.51 262.36	262.49 262.21	262.22	261.79 Ö 262.53 Ö	02.03. 02.06.		
2706	Stangersdorf, Br 37682 295.27 1974	0.30	318451		286.43 286.55	286.39 286.47	286.53 286.48	286.56 286.51	286.62 286.39	286.60 286.27	286.48	286.23 286.65	31.12. 15.05.	285.89 Ö 287.12	13.05.2002 30.07.1979
2707	Stocking, Bl 37672 288.64 1999	0.50	372359	D	287.07 286.85	286.92 286.82	287.18 287.03	287.17 287.01	287.21 286.93	287.09 286.92	287.02	286.73 Ö 287.55	11.08. 01.05.		
2708	Stocking, Br 3761 298.50 1965	0.30	311423 1		290.33 290.59	290.21 290.31	290.39 290.19	290.63 290.20	290.76 290.03	290.80 289.86	290.36	289.78 290.82 Ö	31.12. 19.06.	288.98 292.12	30.09.2002 05.08.1965
2709	Stocking, Br 3767 290.82 1962	0.60	311449 1		287.63 287.53	287.61 287.45	287.84 287.56	287.75 287.58	287.67 287.53	287.62 287.51	287.61	287.33 B 287.97	19.05. 01.05.	286.95 B 290.21	29.09.1984 20.08.1966
2710	Stocking, Br 37635 292.60 1962	0.40	311431		289.33 289.27	289.32 289.14	289.57 289.22	289.57 289.24	289.61 289.14	289.46 289.07	289.33	289.03 289.79	31.12. 01.05.	288.46 Ö 292.20 I	02.02.1987 20.08.1966

Monats- und Jahresmittel der Grundwasserstände mit Extremwerten (Hauptwerte)

- Grundwasserstände m ü.A. -

Nr.	Messstelle		EDV-Messstellennummer		Mittel in m ü.A.							Niederster und höchster beobachteter Grundwasserstand sowie allenfalls höchster beobachteter Überflutungswasserstand			
	Messpunkt m ü.A. / Beobachtungsbeginn	m ü.G. / unverändert seit	beeinflusst	artesisch/gespannt / Messgerät	I / VII	II / VIII	III / IX	IV / X	V / XI	VI / XII	Jahr	im Berichtsjahr m ü.A.	im Berichtsjahr Datum	vor dem Berichtsjahr m ü.A.	vor dem Berichtsjahr Datum
2711	Stocking, Br 37711 291.46 1962	0.40	311456		286.94 287.21	286.86 286.91	287.22 286.86	287.39 286.82	287.50 286.69	287.41 286.63	287.04	286.59 287.61	25.12. 01.05.	285.76 Ö 290.00	25.08.2003 01.07.1975
2712	Sukdull, Br 37617 297.41 1989	1.60	336313 1		292.54 293.21	292.53 293.10	292.72 292.96	293.21 292.81	293.70 292.76	293.60 292.67	292.99	292.49 293.87	13.02. 05.06.	292.47 Ö 294.46	22.01.1990 29.08.2005
2713	Tillmitsch, Bl 37902 277.22 2001	0.80	349092	D		269.33	269.42	269.56	269.27	269.12		269.05 269.77	20.02. 15.05.		
2714	Tillmitsch, Bl 37903 283.11 2001	0.80	349118	D	274.73	274.53	274.62	274.84 274.73	275.02 274.50	274.93 274.35		274.29 Ö 275.06 Ö	30.12. 03.06.		
2715	Tillmitsch, Blt 37905 280.58 1984	1.00	329607		274.38 274.70	274.35 274.57	274.54 274.60	274.61 274.62	274.76 274.46	274.81 274.37	274.57	274.32 274.87	20.02. 06.06.	273.73 Ö 275.39	22.07.2002 09.04.1996
2716	Tillmitsch, Br 3790 278.14 1977	0.30	325415		273.83 273.99	273.80 273.90	274.04 274.01	274.08 273.95	274.20 273.81	274.13 273.77	273.96	273.73 274.28 Ö	13.02. 08.05.	273.39 275.16 K	25.08.2003 20.11.1979
2717	Tillmitsch, Br 3802 281.18 1962	0.40	311480		274.82 275.13	274.79 275.00	274.99 275.09	275.14 275.09	275.30 274.91	275.24 274.80	275.02	274.75 275.33	13.02. 29.05.	274.18 Ö 277.00	25.08.2003 17.07.1972
2718	Tillmitsch, Br 3812 279.87 1985	0.35	329797	D	273.39 273.76	273.33 273.58	273.53 273.59	273.77 273.63	273.89 273.47	273.90 273.34	273.60	273.28 273.94 Ö	31.12. 15.06.	272.73 Ö 274.54	26.03.2002 07.04.1986
2719	Tillmitsch, Br 37864 279.81 1977	-2.50	325399		276.03 276.33	276.01 276.22	276.09 276.21	276.20 276.23	276.37 276.12	276.36 276.05	276.19	275.99 276.40	13.02. 08.05.	275.10 277.20 Ö	23.09.2002 03.12.1979
2720	Tillmitsch, Br 37941 284.11 1966	0.40	311472		276.83 277.18	276.79 277.04	276.92 276.97	277.12 277.05	277.25 276.96	277.26 276.85	277.02	276.77 277.29 Ö	13.02. 05.06.	275.94 Ö 278.55 Ö	01.04.2002 03.08.1972
2721	Untergralla, Bl 3809 274.43 1963	1.00	311514		271.73 271.60	271.68 271.57	271.82 271.66	271.93 271.69	271.99 271.66	271.83 271.69	271.74	271.46 272.15	31.07. 01.05.	270.37 Ö 273.43 I	01.02.1972 20.08.1966
2722	Untergralla, Bl 3810 274.64 1962	1.00	311522	D	269.91 270.14	269.82 269.93	270.10 269.97	270.28 269.99	270.36 269.84	270.36 269.75	270.04	269.72 270.43 Ö	28.12. 03.06.	269.34 271.74	30.11.1971 20.06.1965
2723	Untergralla, Bl 38002 277.14 1990	0.80	336545 1		271.47 271.67	271.42 271.53	271.63 271.52	271.76 271.56	271.80 271.46	271.79 271.41	271.59	271.38 271.84	20.02. 12.06.	271.15 Ö 272.46 K	25.02.2002 19.04.1996
2724	Untergralla, Br 3806 275.06 1960	-1.10	311530		271.79 272.00	271.75 271.88	271.92 271.93	272.05 271.94	272.12 271.80	272.12 271.72	271.92	271.68 272.15 Ö	31.12. 12.06.	271.32 Ö 272.88	11.03.2002 24.08.1972
2725	Untergralla, Br 3808 274.82 1962	0.40	311548	D	270.48 270.64	270.44 270.48	270.62 270.51	270.76 270.52	270.81 270.44	270.81 270.41	270.58	270.39 270.85 Ö	30.12. 13.06.	269.84 272.21	25.11.1971 23.08.1965
2726	Wagna, Bl 38341 268.30 1996	1.00	340281	D	263.90 263.91	263.81 263.77	264.08 263.97	264.12 264.13	264.15 263.86	264.10 263.68	263.96	263.61 264.25	31.12. 29.09.	263.07 Ö 264.61	30.08.2003 09.04.1996
2727	Wagna, Br 3826 265.93 1963	0.60	311571		261.58 261.53	261.52 261.33	261.86 261.52	261.89 261.68	261.99 261.47	261.87 261.33	261.63	261.30 262.04 Ö	28.08. 06.06.	260.70 Ö 262.93	20.09.1993 03.08.1972
2728	Wagna, Br 3832 267.05 1975	0.30	318758	D	260.83 260.84	260.82 260.80	260.94 260.93	260.96 260.97	261.00 260.86	260.95 260.78	260.89	260.74 261.06 Ö	29.12. 28.09.	260.44 261.47	06.09.1993 06.03.1995
2729	Wagna, Br 3834 268.92 1985	0.10	329813		263.30 263.44	263.26 263.33	263.45 263.47	263.56 263.56	263.61 263.34	263.57 263.20	263.42	263.16 263.68	31.12. 02.10.	262.52 264.10	27.09.1993 15.04.1996
2730	Wagna, Br 38301 269.13 1989	0.40	336396		262.32 262.41	262.28 262.36	262.45 262.51	262.47 262.51	262.50 262.38	262.47 262.29	262.41	262.25 262.63	20.02. 25.09.	261.69 262.92	27.09.1993 08.04.1996
2731	Wildon, Br 3763 293.83 1968	0.40	336966		290.82 290.91	290.79 290.85	290.94 290.91	290.97 290.87	291.02 290.80	291.01 290.77	290.89	290.74 291.13 Ö	31.12. 08.05.	290.56 293.09	10.02.1972 17.07.1972
2732	Wildon, Br 37618 295.98 1989	0.30	336289		292.41 292.74	292.36 292.55	292.71 292.56	292.78 292.53	293.00 292.35	292.98 292.25	292.60	292.21 293.13	31.12. 08.05.	291.95 Ö 294.49	11.02.2002 21.08.1989

Stiefingbachtal

2733	Feiting, Bl 3759 306.59 2006	1.00	343913	D		302.98	303.25	303.06	303.02	303.06		302.57 Ö 303.80 Ö	03.08. 19.09.		
2734	Feiting, Br 3757 310.78 2004	0.30	343129	D	308.88 308.51	308.86 308.36	309.05 308.57	308.82 308.40	308.67 308.30	308.68 308.35	308.62	308.12 309.47	03.08. 30.05.	306.56 309.81 Ö	11.10.2004 20.09.2005

Monats- und Jahresmittel der Grundwasserstände mit Extremwerten (Hauptwerte)

- Grundwasserstände m ü.A. -

Nr.	Messstelle		EDV-Messstellennummer		Mittel in m ü.A.							Niederster und höchster beobachteter Grundwasserstand sowie allenfalls höchster beobachteter Überflutungswasserstand			
	Messpunkt m ü.A. / m ü.G.		beeinflusst / artesisch/gespannt	Messgerät	I / VII	II / VIII	III / IX	IV / X	V / XI	VI / XII	Jahr	im Berichtsjahr		vor dem Berichtsjahr	
	Beobachtungsbeginn	unverändert seit										m ü.A.	Datum	m ü.A.	Datum
2735	Pirching, Br 3751 329.80 2004	0.40	372334	D	328.23 327.18	328.22 327.76	328.38 327.73	328.37 327.57	328.26 328.00	328.15 328.06	327.99	326.69 Ö 328.62 Ö	31.07. 13.04.	326.70 328.65 Ö	03.10.2005 21.06.2004
	Schwarzautal														
2736	Maggau, Br 3944 292.29 2004	0.10	343160	D	290.64 290.57	290.67 290.45	290.80 290.51	290.67 290.53	290.75 290.49	290.70 290.54	290.61	290.25 291.09	15.09. 22.02.	289.80 291.20 Ö	19.08.2004 22.08.2005
2737	Neutersdorf, Bl 3948 267.39 2006	1.00	343921	D		264.80	265.32	265.00	264.76	264.78		264.50 Ö 266.09 Ö	24.08. 20.09.		
2738	Schwarzau, Br 3942 305.26 2004	0.40	343178	D	303.21 302.89	303.21 302.89	303.29 303.07	303.20 303.00	303.31 303.03	303.13 303.07	303.11	302.14 303.96	31.07. 20.09.	301.80 304.25	23.06.2005 22.08.2005
2739	Wolfsberg, Br 3945 286.95 2004	0.00	343152	D	285.44 285.24	285.42 285.15	285.53 285.33	285.38 285.24	285.42 285.20	285.35 285.26	285.33	284.98 285.71	02.08. 20.09.	284.84 285.92	13.08.2004 22.08.2005
	Saßtal														
2740	Grasdorf, Br 3952 291.12 2004	0.60	343186	D	289.76 289.70	289.79 289.67	289.80 289.78	289.76 289.76	289.77 289.75	289.77 289.73	289.75	288.66 290.06	22.08. 17.09.	288.23 290.13	07.08.2004 12.06.2004
2741	Mettersdorf, Bl 39541 273.58 2006	1.10	353292	D		270.22	270.57	270.39	270.30	270.33		270.12 Ö 271.07 Ö	24.08. 19.09.		
2742	Mettersdorf, Br 3954 278.03 2004	0.20	343194	D	274.40 274.10	274.37 273.96	274.50 274.21	274.31 274.23	274.46 274.21	274.39 274.26	274.28	273.74 274.75	03.08. 03.06.	273.60 Ö 274.72	17.09.2004 26.06.2004
2743	Weinburg, Br 3956 253.93 2004	0.30	343202	D	251.55 250.52	251.42 250.92	251.77 251.42	251.45 251.14	251.44 251.06	251.28 251.20	251.26	248.80 252.41	31.07. 19.09.	249.07 252.26 Ö	21.06.2005 30.09.2005
	Ottersbach- Auersbachtal														
2744	Edla, Br 3957 265.74 2004	0.20	343228	D	264.58 263.90	264.50 263.78	264.71 264.17	264.53 264.02	264.66 264.09	264.66 264.28	264.32	262.24 265.02 Ö	23.07. 04.06.	263.46 Ö 264.86 Ö	07.10.2004 19.03.2005
2745	Wittmannsdorf, Bl 3958 251.56 2006	1.00	343210	D		249.28	249.66	249.66	249.55	249.60		249.10 Ö 250.06 Ö	24.08. 19.09.		
	Gnastal														
2746	Grabersdorf, Br 3962 268.32 2004	0.30	343236	D	266.03 265.78	265.93 265.69	266.27 265.87	265.97 265.77	266.06 265.81	266.07 265.85	265.92	265.35 Ö 266.50	16.09. 12.03.	263.73 266.32 Ö	08.06.2004 22.04.2005
2747	Naegelsdorf, Br 3965 251.75 2004	0.10	343244	D	249.41 249.25	249.36 248.88	249.55 248.92	249.42 248.87	249.50 248.88	249.58 248.95	249.21	248.65 250.30	15.09. 03.06.	247.69 249.78	01.10.2004 23.08.2005
	Poppendorfertal														
2748	Hart, Bl 39692 240.61 2006	0.95	353177	D				237.97	237.97	237.97		237.88 Ö 238.31 Ö	19.11. 22.11.		
2749	Hart, Br 3969 247.14 2004	0.50	343269	D	245.53 245.16	245.52 245.12	245.61 245.38	245.50 245.30	245.56 245.25	245.53 245.35	245.40	244.83 246.17 Ö	30.07. 03.06.	244.60 246.26	09.10.2004 25.06.2004
2750	Krusdorf, Bl 3967 270.82 2004	0.00	343277	D	269.51 269.54	269.53 269.55	269.55 269.48	269.27 269.39	269.60 269.37	269.68 269.35	269.49	268.98 270.11 Ö	01.01. 22.02.	268.40 270.19	20.09.2004 22.08.2005
2751	Schwabau, Bl 39671 258.21 2006	1.30	356287	D		255.55	255.60	255.57	255.59	255.61		255.47 Ö 255.77 Ö	22.08. 20.09.		

Monats- und Jahresmittel der Grundwasserstände mit Extremwerten (Hauptwerte)

- Grundwasserstände m ü.A. -

Nr.	Messstelle		EDV-Messstellennummer		Mittel in m ü.A.							Niederster und höchster beobachteter Grundwasserstand sowie allenfalls höchster beobachteter Überflutungswasserstand			
	Messpunkt m ü.A. / m ü.G.		beeinflusst	artesisch/gespannt Messgerät	I	II	III	IV	V	VI	Jahr	im Berichtsjahr		vor dem Berichtsjahr	
	Beobachtungsbeginn	unverändert seit			VII	VIII	IX	X	XI	XII		m ü.A.	Datum	m ü.A.	Datum
	Sulzbachtal														
2752	Hof b. Straden, Bl 3976 247.56 2006	1.10	343954	D		245.04	245.28	245.25	245.23	245.28		244.83 245.69 Ö	22.08. 20.09.		
2753	Stainz bei Straden, Br 3974 251.80 2004	0.15	343285	D	250.25 250.03	250.20 249.87	250.33 250.09	250.24 250.05	250.32 250.01	250.31 250.04	250.14	249.66 250.75 Ö	22.08. 03.06.	249.43 Ö 251.02	09.10.2004 21.08.2005
2754	Unterkarla, Bl 3978 238.14 2006	0.90	353185	D		236.05	236.24	236.16	236.17	236.27		235.79 Ö 236.79	03.08. 30.08.		
	Drauchenbachtal														
2755	Jörgen, Bl 3994 242.88 2006	1.00	353193	D		240.64	240.78	240.79	240.84	240.82		240.22 Ö 240.93 Ö	05.08. 31.08.		
	Kutschenitzatal														
2756	Gruisla, Bl 39981 254.69 2006	1.10	353201	D		252.30	252.57	252.54	252.60	252.67		251.99 Ö 252.93 Ö	02.08. 30.08.		
2757	Pölten, Br 3998 231.34 2004	0.30	343293	D	229.65 229.33	229.64 229.46	229.73 229.56	229.67 229.47	229.78 229.45	229.63 229.46	229.57	229.18 Ö 230.10 Ö	01.08. 21.02.	229.04 Ö 230.24 Ö	19.09.2004 21.08.2005
	Lendvatal														
2758	Kapfenstein, Br 3981 286.90 1998	0.30	340554		285.36 285.34	285.28 285.34	285.32 285.33	285.33 285.33	285.33 285.33	285.33 285.32	285.33	285.27 Ö 285.44 Ö	20.02. 02.01.	285.18 285.48 Ö	03.04.2000 14.09.1998
2759	Kölldorf, Br 3980 279.64 1999	0.40	340505		278.52 278.33	278.54 278.31	278.58 278.19	278.49 278.07	278.42 278.07	278.37 278.13	278.33	277.96 278.87	20.11. 01.05.	275.45 278.67	21.01.2002 05.12.2005
	Unteres Murtal														
2760	Altneudörfl, Br 3915 209.06 1965	0.40	311621		205.52 205.77	205.51 205.55	205.91 205.53	205.87 205.38	205.99 205.27	206.12 205.17	205.63	205.12 206.24 Ö	31.12. 12.06.	204.66 208.24	27.09.1993 17.07.1972
2761	Altneudörfl, Br 39133 210.65 1965	0.45	311605		208.76 208.51	208.76 208.47	209.04 208.58	208.87 208.52	208.97 208.43	208.94 208.39	208.69	208.32 209.25	24.07. 04.06.	207.78 Ö 210.23	28.09.1992 03.08.1965
2762	Dedenitz, Br 3923 204.72 1965	0.85	311639		202.63 202.53	202.61 202.43	202.87 202.42	202.73 202.26	202.92 202.16	202.87 202.10	202.54	202.07 203.12	31.12. 29.05.	201.61 Ö 203.90	25.08.2003 03.08.1965
2763	Diepersdorf, Bl 38915 227.76 1981	0.50	329243	D	225.19 225.25	225.12 224.89	225.64 225.00	225.63 224.85	225.59 224.63	225.73 224.51	225.17	224.46 Ö 225.95 Ö	31.12. 06.06.	223.97 Ö 226.51	12.10.2002 20.12.1982
2764	Diepersdorf, Blt 38916 228.31 1986	1.00	332569	D	225.19 225.25	225.12 224.89	225.64 225.00	225.63 224.85	225.59 224.63	225.73 224.51	225.17	224.46 Ö 225.95 Ö	31.12. 06.06.	223.97 Ö 226.03	08.10.2002 25.11.1991
2765	Diepersdorf, Br 38912 228.22 2004	0.40	353284	D	224.44 224.46	224.25 224.16	224.77 224.26	224.87 224.11	224.86 223.93	224.94 223.81	224.41	223.76 225.20 Ö	30.12. 05.06.	223.66 Ö 225.04 Ö	07.03.2005 07.07.2004
2766	Dietzen, Bl 39116 214.76 1988	0.90	332882		211.53 211.69	211.44 211.57	211.73 211.51	211.93 211.40	212.10 211.34	212.00 211.29	211.63	211.23 212.22	31.12. 05.06.	210.94 213.33	25.08.2003 25.10.1993
2767	Dietzen, Br 3913 214.30 1965	1.00	311647		211.87 211.76	211.85 211.70	212.13 211.67	212.02 211.57	212.19 211.47	212.11 211.41	211.81	211.39 212.39	31.12. 29.05.	210.88 212.86	25.08.2003 22.08.2005
2768	Donnersdorf, Bl 3901 220.01 1960	1.05	311654	D	215.02 215.51	215.05 215.53	215.33 215.33	215.91 215.16	216.22 215.15	215.97 215.01	215.43	214.83 217.08 Ö	02.02. 29.04.	214.79 Ö 219.17	11.01.2002 22.08.2005
2769	Donnersdorf, Bl 3903 219.64 1960	0.75	329268	S	215.53 215.85	215.42 215.61	215.80 215.53	216.01 215.41	216.23 215.32	216.27 215.21	215.68	215.12 216.46	31.12. 07.06.	214.92 218.23	25.01.2002 02.07.1975
2770	Donnersdorf, Bl 3905 219.67 1960	1.00	311670	D	216.09 216.26	216.02 216.01	216.40 215.99	216.41 215.90	216.57 215.78	216.65 215.65	216.15	215.58 Ö 216.91 Ö	31.12. 03.06.	215.25 217.85	21.01.2002 17.07.1972

Monats- und Jahresmittel der Grundwasserstände mit Extremwerten (Hauptwerte)

- Grundwasserstände m ü.A. -

Nr.	Messstelle		EDV-Messstellennummer		Mittel in m ü.A.							Niederster und höchster beobachteter Grundwasserstand sowie allenfalls höchster beobachteter Überflutungswasserstand			
	Messpunkt m ü.A. / Beobachtungsbeginn	Messpunkt m ü.G. / unverändert seit	beeinflusst	artesisch/gespannt / Messgerät	I / VII	II / VIII	III / IX	IV / X	V / XI	VI / XII	Jahr	im Berichtsjahr m ü.A.	im Berichtsjahr Datum	vor dem Berichtsjahr m ü.A.	vor dem Berichtsjahr Datum
2771	Donnersdorf, Blt 39015 220.09 1991	1.00	336693		215.01 215.49	215.10 215.47	215.33 215.48	216.01 215.10	216.22 215.12	216.00 215.03	215.45	214.90 216.58	06.02. 02.05.	214.83 218.13	21.01.2002 25.10.1993
2772	Donnersdorf, Br 38993 222.70 1999	0.20	340638		218.68 219.13	218.61 218.74	219.33 218.53	219.35 218.32	219.33 218.12	219.60 217.96	218.81	217.89 219.75	31.12. 05.06.	217.60 219.70	28.01.2002 29.08.2005
2773	Donnersdorf, Br 39114 217.77 1965	0.20	311696	D	214.03 214.11	213.98 213.85	214.36 213.87	214.26 213.73	214.41 213.60	214.50 213.52	214.02	213.48 Ö 214.73 Ö	31.12. 04.06.	213.00 215.99	22.09.2003 17.07.1972
2774	Dornau, Br 39139 212.41 1980	0.40	328690		210.06 209.90	210.08 209.80	210.39 209.92	210.16 209.74	210.31 209.64	210.27 209.59	209.99	209.55 210.65	30.10. 05.06.	208.84 211.51	27.09.1993 22.08.2005
2775	Drauchen, Br 39113 228.43 1965	0.30	311712	D	224.03 223.43	223.82 223.29	224.49 223.71	224.29 223.22	224.48 222.81	224.37 222.85	223.73	222.69 224.98	19.11. 04.06.	222.13 225.00	10.03.2005 07.06.1965
2776	Fluttendorf, Bl 38933 223.33 1988	0.90	332866		218.86 219.41	218.73 219.06	219.21 218.88	219.58 218.75	219.64 218.60	219.78 218.46	219.08	218.38 219.85	31.12. 12.06.	218.26 L 220.26	14.03.2005 29.08.2005
2777	Fluttendorf, Br 38931 226.93 1965	0.40	314997		222.15 222.29	222.17 222.13	222.43 222.13	222.42 222.02	222.44 221.93	222.56 221.85	222.21	221.83 222.63	25.12. 05.06.	221.58 224.16	27.09.1993 10.07.1972
2778	Gersdorf, Bl 38553 250.47 1988	0.70	332858	D	247.21 247.25	247.15 246.99	247.48 247.05	247.67 247.14	247.69 246.98	247.54 246.88	247.25	246.83 Ö 247.77	31.12. 06.05.	246.11 248.64	03.10.2003 10.04.1996
2779	Gersdorf, Br 3847 250.89 1974	0.40	318477		246.28 246.59	246.25 246.52	246.51 246.43	246.92 246.34	247.20 246.30	246.94 246.22	246.54	246.17 247.62	31.12. 01.05.	246.04 250.29	25.08.2003 01.07.1975
2780	Goritz b. R., Br 3929 208.84 1981	0.40	329052	D	205.13 205.47	205.12 205.13	205.61 205.10	205.52 204.94	205.69 204.80	205.90 204.68	205.26	204.17 206.04 Ö	21.10. 09.06.	204.09 206.26	18.10.1993 31.03.1986
2781	Goritz b. R., Br 3921 215.35 1980	0.40	328708		210.98 210.99	211.04 210.99	211.17 211.00	211.13 210.91	211.27 210.87	211.23 210.80	211.03	210.78 211.44	25.12. 29.05.	210.19 Ö 211.81	29.12.2003 24.03.1986
2782	Goritz b. R., Br 39211 218.91 1980	0.20	328807		212.12 212.40	212.18 212.26	212.46 212.21	212.44 212.11	212.62 212.01	212.74 211.95	212.29	211.92 212.90	25.12. 05.06.	211.10 Ö 213.06 Ö	16.02.2004 07.03.1988
2783	Goritz b. R., Br 39212 216.42 1980	0.50	328815		212.66 212.99	212.71 212.76	212.99 212.75	213.06 212.67	213.22 212.55	213.36 212.47	212.85	212.45 213.56	18.12. 05.06.	211.59 L 213.67	07.11.2003 05.01.1981
2784	Gosdorf, Bl 38812 235.21 1981	0.50	329128	S	231.44 231.81	231.41 231.52	231.81 231.45	231.98 231.50	232.00 231.38	232.06 231.23	231.63	231.16 232.12	31.12. 14.06.	230.51 233.15	01.03.2004 02.04.1986
2785	Gosdorf, Br 3883 234.04 1965	0.20	311761		230.72 230.93	230.67 230.76	231.18 230.89	231.14 230.76	231.17 230.59	231.35 230.49	230.89	230.45 231.62	31.12. 05.06.	230.07 Ö 232.67	29.12.2003 17.07.1972
2786	Gosdorf, Br 3885 238.11 1965	0.40	311779		235.24 235.11	235.68 234.35	236.64 235.38	236.22 234.79	236.11 234.33	235.96 234.24	235.34	234.17 236.94	31.12. 20.03.	233.64 Ö 237.37	01.09.2003 31.05.1965
2787	Gosdorf, Br 38811 231.46 1970	0.40	315150		227.52 227.62	227.49 227.58	227.62 227.59	227.73 227.56	227.78 227.50	227.74 227.46	227.60	227.40 227.81	31.12. 01.05.	226.90 229.23	06.02.1978 17.07.1972
2788	Gosdorf, Br 38911 229.95 1970	0.40	315168		225.82 226.20	225.78 225.97	226.19 225.91	226.43 225.83	226.47 225.70	226.53 225.58	226.03	225.53 226.63	31.12. 05.06.	225.13 228.45	27.09.1993 17.07.1972
2789	Gosdorf, Br 38913 223.96 1988	-2.20	332874	D	222.33 222.35	222.23 222.22	222.53 222.27	222.73 222.19	222.71 222.08	222.58 222.01	222.35	221.96 222.94 Ö	31.12. 04.05.	221.41 223.09 Ö	27.09.1993 25.08.2005
2790	Hainsdorf, Bl 38735 244.44 1981	0.90	329136	S	239.68 240.13	239.64 239.78	240.14 239.70	240.38 239.73	240.39 239.51	240.40 239.31	239.90	239.21 240.45	31.12. 11.06.	237.98 Ö 241.32	04.03.2004 18.05.1996
2791	Hainsdorf, Blt 38736 244.50 1986	1.00	332551		239.68 240.12	239.64 239.78	240.10 239.65	240.38 239.71	240.41 239.50	240.38 239.30	239.89	239.21 240.49	31.12. 15.05.	237.98 241.30 K	08.03.2004 20.05.1996
2792	Hainsdorf, Br 38671 246.18 1976	0.20	319004	D	241.24 241.60	241.14 241.34	241.58 241.26	241.76 241.17	241.81 240.96	241.83 240.82	241.38	240.74 241.89 Ö	31.12. 16.06.	240.11 242.47	20.09.1993 26.11.1979
2793	Halbenrain, Br 39118 214.13 1981	0.30	329250		212.70 212.49	212.82 212.45	212.94 212.57	212.89 212.53	213.08 212.48	212.79 I 212.42	212.68 I	212.27 213.23 Ö	24.07. 29.05.	211.55 213.30	25.08.2003 22.08.2005
2794	Hummersdorf, Br 39153 211.00 1976	0.30	319053		207.95 208.01	207.91 207.72	208.50 207.81	208.26 207.66	208.39 207.49	208.59 207.39	207.97	207.34 208.86	31.12. 05.06.	206.84 Ö 209.18	27.09.1993 31.03.1986
2795	Laafeld, Bl 3935 201.84 1988	0.80	332940	S	199.10 199.36	199.02 199.20	199.40 199.14	199.52 198.99	199.72 198.94	199.73 198.90	199.25	198.85 199.94 Ö	31.12. 04.06.	198.61 201.04 Ö 201.97 F	29.01.2002 22.08.2005 22.08.2005

Monats- und Jahresmittel der Grundwasserstände mit Extremwerten (Hauptwerte)

- Grundwasserstände m ü.A. -

Nr.	Messstelle		EDV-Messstellennummer	Messgerät	Mittel in m ü.A.							Niederster und höchster beobachteter Grundwasserstand sowie allenfalls höchster beobachteter Überflutungswasserstand			
	Messpunkt m ü.A. / Beobachtungsbeginn	Messpunkt m ü.G. / unverändert seit	beeinflusst / artesisch/gespannt		I / VII	II / VIII	III / IX	IV / X	V / XI	VI / XII	Jahr	im Berichtsjahr m ü.A.	im Berichtsjahr Datum	vor dem Berichtsjahr m ü.A.	vor dem Berichtsjahr Datum
2796	Laafeld, Br 3917 205.44 1965	0.30	311811		203.29 203.36	203.23 203.20	203.61 203.20	203.51 203.11	203.70 203.02	203.72 202.94	203.33	202.90 203.93	31.12. 05.06.	202.50 Ö 205.14 Ö	21.01.2002 20.08.1966
2797	Laafeld, Br 3931 206.63 1988	1.00	332924		202.65 202.93	202.63 202.88	202.83 202.74	203.16 202.67	203.46 202.64	203.32 202.56	202.87	202.51 203.84	31.12. 01.05.	202.27 Ö 204.16	21.01.2002 29.08.2005
2798	Leitersdorf I, Br391377 212.95 2005	0.30	356311	D	210.42 210.37	210.32 210.13	210.68 210.15	210.63 210.08	210.74 209.99	210.73 209.95	210.35	209.92 210.93	31.12. 04.06.	209.80 Ö 212.18	09.03.2005 21.08.2005
2799	Lichendorf, Br 3861 242.84 1965	0.40	311829		239.98 240.01	239.93 239.88	240.33 239.99	240.34 239.98	240.35 239.81	240.29 239.75	240.05	239.70 240.51	31.12. 27.03.	239.45 242.44 I Ö	29.10.1971 21.08.1966
2800	Lichendorf, Br 3865 247.62 1965	0.30	311845	D	241.71 242.21	241.65 241.83	242.04 241.62	242.50 241.59	242.51 241.42	242.49 241.25	241.90	241.16 242.57 Ö	31.12. 14.05.	240.28 Ö 246.72	14.02.2004 17.07.1972
2801	Lichendorf, Br 3869 245.61 1970	0.30	315176		241.15 241.59	241.14 241.23	241.46 241.04	241.86 240.99	241.86 240.82	241.84 240.63	241.30	240.55 241.90	31.12. 01.05.	239.46 245.21 I	01.03.2004 17.07.1972
2802	Lichendorf, Br 38632 244.91 1978	0.40	325738	D	241.70 241.90	241.66 241.70	242.06 241.60	242.18 241.61	242.20 241.43	242.18 241.30	241.79	241.23 242.26 Ö	31.12. 04.04.	240.79 Ö 243.49	16.09.2002 13.10.1980
2803	Lichendorf, Br 38653 245.60 1981	0.30	329086		240.64 240.95	240.58 240.66	240.99 240.55	241.22 240.56	241.23 240.39	241.21 240.24	240.77	240.17 241.28 Ö	31.12. 12.06.	239.50 I Ö 242.08	16.02.2004 31.03.1986
2804	Lipsch, Br 38573 263.69 2004	0.20	343137	D	261.09 260.32	260.95 260.48	261.61 261.11	260.96 260.51	261.16 260.68	261.05 261.00	260.91	259.71 262.51	24.08. 19.09.	259.18 262.56	05.10.2004 30.09.2005
2805	Mureck, Bl 38777 238.74 2004	1.00	353318	D	235.83 235.67	235.76 235.42	236.16 235.64	236.04 235.77	236.08 235.53	236.05 235.39	235.78	235.32 Ö 236.34 Ö	31.12. 04.06.	234.84 Ö 236.04 Ö	07.03.2005 01.10.2005
2806	Mureck, Bl387732 237.93 2006	1.10	356493	D				234.56	234.39	234.29		234.24 Ö 234.60 Ö	31.12. 12.10.		
2807	Mureck, Br 38775 239.81 1981	0.40	329227		237.73 237.63	237.77 237.48	238.05 237.68	237.95 237.69	237.96 237.49	237.91 237.37	237.73	237.30 238.18	31.12. 20.03.	236.10 238.96	23.09.2002 17.05.1996
2808	Mureck, Br 38794 235.50 1983	0.20	329342	D	232.60 232.61	232.49 232.32	232.99 232.51	232.97 232.63	233.02 232.37	233.02 232.25	232.65	232.20 233.26 Ö	29.12. 05.06.	231.55 Ö 233.77	30.12.2003 25.11.1991
2809	Neutersdorf, Br 38572 267.06 2004	0.30	343145	D	264.48 264.01	264.41 264.18	265.01 264.64	264.43 264.16	264.66 263.94	264.43 263.98	264.36	263.71 265.80	24.08. 19.09.	263.12 265.51	09.11.2004 08.07.2004
2810	Oberpurkla, Br 39115 230.29 1967	0.70	314773	D	227.23 226.63	227.14 226.50	227.64 226.78	227.36 226.56	227.37 226.42	227.29 226.50	226.95	226.24 228.04	18.11. 03.06.	225.93 Ö 228.53	30.09.2004 22.08.2005
2811	Oberrakitsch, Br 38752 243.27 1996	0.30	340307		240.14 240.39	240.18 240.08	240.98 240.24	240.83 240.12	240.85 239.80	240.82 239.58	240.33	239.49 241.32	31.12. 01.05.	238.35 241.62	23.02.2004 19.07.1999
2812	Oberschwarza, Bl385132 248.41 2006	1.20	356329	D		246.15	246.20	246.28	246.18	246.10		246.06 Ö 246.37 Ö	31.12. 25.09.		
2813	Oberschwarza, Br 38511 248.08 1976	0.30	318998		246.35 246.30	246.28 246.12	246.48 246.16	246.55 246.25	246.56 246.15	246.48 246.07	246.31	246.03 246.61 Ö	31.12. 08.05.	245.29 Ö 247.04	08.09.2003 24.11.1980
2814	Pfarrsdorf, Br 39154 211.00 2004	0.30	343012	D	208.68 208.36	208.64 208.39	208.82 208.48	208.70 208.43	208.84 208.32	208.74 208.29	208.55	208.19 209.23	29.07. 31.05.	208.07 209.66 Ö	13.09.2004 22.08.2005
2815	Radkersburg, Bl 39157 208.91 1988	1.00	332916	D	204.62 205.06	204.65 205.10	204.93 204.91	205.43 204.75	205.70 204.75	205.46 204.62	205.00	204.45 Ö 206.46 Ö	14.02. 29.04.	204.24 207.91 Ö 208.09 F	28.08.2003 22.08.2005 22.08.2005
2816	Salsach, Br 38952 228.53 1973	0.20	315564		224.93 225.14	224.91 224.77	225.59 224.72	225.59 224.55	225.48 224.43	225.60 224.42	225.01	224.40 225.78	25.12. 05.06.	224.12 226.69	16.01.1978 31.03.1986
2817	Schroetten, Br 38891 240.02 2004	0.30	343251	D	237.80 237.18	237.68 237.05	238.06 237.54	238.02 237.28	237.99 237.00	237.87 237.23	237.56	236.75 238.90	20.11. 03.06.	236.45 238.63	10.10.2004 23.08.2005
2818	Seibersdorf, Br 3857 253.97 1973	0.55	315572		250.91 250.86	250.91 250.88	250.96 250.98	250.94 250.98	250.99 250.88	250.97 250.87	250.93	250.80 251.06	31.07. 18.09.	250.72 Ö 251.31 K	27.07.1992 03.07.1975
2819	Seibersdorf, Br 38575 251.50 1981	0.20	329094		248.77 248.30	248.85 248.11	249.58 248.41	249.28 248.34	249.21 248.07	249.00 247.96	248.65	247.91 249.81 L	18.12. 23.03.	247.43 Ö 250.29	27.09.1993 30.12.1985
2820	Sicheldorf, Bl 3933 204.93 1988	0.80	332932	D	202.48 202.10	202.54 201.95	202.66 201.94	202.57 201.87	202.67 201.81	202.52 201.76	202.24	201.47 203.36 Ö	01.09. 30.05.	201.43 Ö 203.38	29.08.2003 23.08.2005

Monats- und Jahresmittel der Grundwasserstände mit Extremwerten (Hauptwerte)

- Grundwasserstände m ü.A. -

Nr.	Messstelle		EDV-Messstellennummer	Messgerät	Mittel in m ü.A.							Niederster und höchster beobachteter Grundwasserstand sowie allenfalls höchster beobachteter Überflutungswasserstand			
	Messpunkt m ü.A. / m ü.G.		beeinflusst / artesisch/gespannt		I / VII	II / VIII	III / IX	IV / X	V / XI	VI / XII	Jahr	im Berichtsjahr		vor dem Berichtsjahr	
	Beobachtungsbeginn	unverändert seit										m ü.A.	Datum	m ü.A.	Datum
2821	Sicheldorf, Br 3927 204.24 1976	0.40	319061		201.65 201.56	201.68 201.48	201.97 201.44	201.80 201.32	202.02 201.22	201.94 201.19	201.61	201.16 202.24	25.12. 05.06.	200.74 202.59	25.08.2003 06.03.1995
2822	St. Veit am Vogau, Br 38352 258.92 1981	-0.75	329201		255.12 255.25	255.13 255.17	255.45 255.39	255.32 255.29	255.44 255.16	255.39 255.11	255.27	255.03 255.67	13.02. 25.09.	254.57 256.20	27.09.1993 08.04.1996
2823	Straß, Br 38415 255.51 1964	0.40	311944	D	251.81 251.84	251.76 251.75	251.98 251.81	252.07 251.92	252.00 251.85	251.99 251.76	251.88	251.70 Ö 252.12 Ö	16.09. 10.04.	251.00 Ö 253.12	28.08.2003 02.08.1965
2824	Straß, Br 38416 256.27 1966	0.30	311951		252.46 252.53	252.43 252.41	252.66 252.51	252.73 252.58	252.71 252.47	252.68 252.40	252.55	252.36 252.79 Ö	31.12. 03.04.	251.73 Ö 253.81	29.09.2003 03.08.1972
2825	Straß, Br 38456 252.72 1977	0.30	325449		249.48 249.45	249.44 249.36	249.65 249.40	249.73 249.48	249.70 249.40	249.63 249.34	249.50	249.32 Ö 249.77	30.12. 02.05.	248.84 Ö 250.51	18.08.2003 17.07.1989
2826	Unterpurkla, Bl 3909 221.98 1960	1.10	340018		219.22 219.18	219.25 219.15	219.36 219.14	219.26 219.13	219.33 219.12	219.32 219.12	219.21	219.11 Ö 219.61	20.11. 29.05.	217.51 220.88	18.10.1993 15.07.1972
2827	Unterpurkla, Bl 3911 230.20 1960	1.00	312009	S	224.42 224.76	224.47 224.58	224.82 224.47	224.83 224.33	224.84 224.22	224.98 224.13	224.57	224.08 225.06 Ö	31.12. 07.06.	223.29 225.06	11.10.2002 06.04.1996
2828	Unterpurkla, Bl 39073 218.13 1988	0.90	332890	D	215.66 215.41	215.71 215.31	215.84 215.34	215.75 215.21	215.85 215.05	215.72 215.07	215.49	215.00 Ö 216.62 Ö	28.11. 01.05.	214.22 216.92 Ö	11.10.1993 22.08.2005
2829	Unterpurkla, Blt 39055 219.72 1989	0.88	336453		216.07 216.26	216.00 216.02	216.38 215.97	216.45 215.90	216.58 215.78	216.63 215.64	216.14	215.58 216.82	31.12. 06.06.	215.40 217.17 K	21.01.2002 06.03.1995
2830	Unterpurkla, Blt 39117 230.41 1991	1.00	336701		224.41 224.73	224.48 224.55	224.81 224.42	224.85 224.30	224.85 224.19	224.94 224.10	224.55	224.05 225.01	31.12. 06.06.	222.80 224.55	30.09.2002 08.04.1996
2831	Unterrakitsch, Bl 38795 239.36 1981	0.70	329235		236.98 236.21	236.82 236.03	237.91 236.53	237.58 236.58	237.40 236.25	237.24 236.18	236.81	235.93 238.12	21.08. 20.03.	235.34 238.66 Ö	20.10.2003 17.03.1986
2832	Unterrakitsch, Br 3879 238.05 1965	0.40	312017	D	235.19 235.02	235.13 234.73	235.98 235.09	235.72 235.09	235.66 234.77	235.70 234.62	235.23	234.55 236.23	31.12. 23.03.	233.69 237.65	16.02.2004 03.12.1966
2833	Unterschwarza, Bl 38595 249.40 1981	0.80	329169	S	245.02 245.10	244.98 244.87	245.37 244.91	245.42 244.99	245.46 244.83	245.39 244.73	245.09	244.68 245.60 Ö	31.12. 29.03.	244.14 246.32	19.10.2003 09.04.1996
2834	Unterschwarza, Br 3859 246.51 1975	0.30	318774		244.74 244.72	244.73 244.58	244.95 244.61	244.93 244.72	244.94 244.61	244.88 244.55	244.75	244.52 Ö 245.06	18.09. 01.05.	244.15 246.13	29.09.2003 03.07.1975
2835	Untervogau, Bl 38372 258.34 1998	0.80	353169	D	253.45	253.32	253.35	253.68 253.50	253.42	253.62 253.32		253.25 Ö 253.73 Ö	16.09. 04.04.		
2836	Untervogau, Br 3835 257.47 1972	-1.20	315499		253.44 253.59	253.40 253.45	253.63 253.53	253.75 253.65	253.76 253.52	253.73 253.43	253.57	253.37 Ö 253.79	20.02. 03.04.	252.78 Ö 255.52 Ö	20.10.2003 18.07.1972
2837	Untervogau, Br 3839 254.51 1974	0.30	318485		252.44 252.32	252.41 252.22	252.58 252.33	252.50 252.30	252.50 252.27	252.44 252.26	252.38	252.20 Ö 252.72	21.08. 01.05.	251.73 Ö 254.21 F	28.09.1992 01.07.1975
2838	Untervogau, Br 38371 256.36 1966	0.35	340547	D	254.39 254.15	254.37 254.11	254.59 254.35	254.48 254.33	254.53 254.26	254.41 254.28	254.35	253.98 Ö 254.93	04.08. 01.05.	253.56 255.25	10.11.2003 22.08.2005
2839	Untervogau, Br 38392 257.33 1996	0.30	340240		252.43 252.49	252.39 252.40	252.56 252.42	252.64 252.52	252.63 252.47	252.60 252.40	252.50	252.36 252.69	11.09. 03.04.	251.85 252.93	20.10.2003 19.07.1999
2840	Untervogau, Br 38412 257.71 1972	0.40	315507	D	254.15 254.23	254.15 254.13	254.42 254.35	254.41 254.30	254.47 254.15	254.41 254.10	254.27	254.07 Ö 254.70 Ö	29.12. 21.09.	253.33 255.66	16.09.2002 17.07.1972
2841	Weitersfeld, Bl 38616 243.66 2006	0.90	343111	D				239.05	238.90	238.80		238.75 239.30 Ö	31.12. 21.09.		
2842	Weitersfeld, Br 3871 240.16 1965	0.30	336735		237.14 237.02	237.19 236.99	237.45 237.11	237.29 237.10	237.29 237.01	237.24 236.97	237.15	236.93 237.63 L	31.12. 23.03.	236.29 239.40	27.09.1993 17.07.1972
2843	Weitersfeld, Br 3873 241.77 1965	0.40	312058		238.76 238.88	238.73 238.64	239.22 238.74	239.20 238.77	239.22 238.54	239.20 238.37	238.86	238.29 239.38 L	31.12. 23.03.	237.09 241.21	23.09.2002 17.07.1972
2844	Weitersfeld, Br 3877 237.55 1965	0.40	314682		234.64 234.61	234.63 234.50	234.97 234.54	234.97 234.56	234.98 234.45	234.93 234.35	234.68	234.31 235.14 L	31.12. 23.03.	233.52 236.15	06.10.2003 17.07.1972
2845	Weitersfeld, Br 38615 243.39 1981	0.40	329219		239.08 239.16	239.03 238.97	239.43 239.01	239.43 239.06	239.44 238.87	239.40 238.76	239.14	238.72 239.61 L	31.12. 23.03.	238.12 240.20	23.09.2002 08.04.1996

Monats- und Jahresmittel der Grundwasserstände mit Extremwerten (Hauptwerte)

- Grundwasserstände m ü.A. -

Nr.	Messstelle	Messpunkt m ü.A. / m ü.G.	Beobachtungsbeginn / unverändert seit	EDV-Messstellennummer	beeinflusst	artesisch/gespannt	Messgerät	I / VII	II / VIII	III / IX	IV / X	V / XI	VI / XII	Jahr	Niederster und höchster beobachteter Grundwasserstand sowie allenfalls höchster beobachteter Überflutungswasserstand: im Berichtsjahr m ü.A.	im Berichtsjahr Datum	vor dem Berichtsjahr m ü.A.	vor dem Berichtsjahr Datum
2846	Weitersfeld, Br 38715	241.29	1981	329078				238.54 238.68	238.50 238.42	238.96 238.52	238.98 238.55	238.99 238.32	238.98 238.17	238.64	238.09 239.08	31.12. 27.03.	237.01 I Ö 239.81	16.02.2004 17.05.1996
		0.20																
2847	Weixelbaum, Br 38971	225.60	1973	318378				221.30 221.82	221.24 221.41	222.05 221.18	222.05 220.94	222.03 220.76	222.35 220.61	221.48	220.52 222.56	31.12. 04.06.	220.07 Ö 223.25	18.10.1993 31.03.1986
		0.30																
2848	Zelting, Br 39191	208.12	1980	328716				205.45 205.43	205.54 205.36	206.06 205.29	205.69 205.05	206.07 204.89	206.05 204.79	205.47	204.74 206.71	31.12. 03.06.	204.17 206.95	29.12.2003 30.03.1987
		0.40																
	DRAUGEBIET																	
	Matreier Becken																	
2849	Matrei i.O., Bl 1	932.81	2003	346932			D	927.80 928.50	927.70 928.27	927.70 928.15	927.85 927.95	928.28 927.82	928.49 927.75	928.02	927.62 Ö 929.23 Ö	13.03. 29.06.	927.66 Ö 929.54	25.02.2004 09.07.2004
		1.00																
2850	Matrei i.O., Bl 3	929.33	2003	346957		2		927.77 928.02	927.78 927.98	927.80 927.88	927.84 927.76	927.95 927.71	927.99 927.67	927.85	927.65 928.11	10.12. 08.07.	927.70 Ö 928.16	27.12.2004 11.07.2004
		0.90																
2851	Matrei i.O., Bl 5	927.65	2003	346973				924.74 925.44	924.57 925.15	924.48 924.98	924.57 924.82	925.27 924.66	925.38 924.58	924.89	924.37 925.75	09.04. 17.06.	924.56 Ö 925.81	24.03.2003 25.07.2004
		0.80																
2852	Matrei i.O., Bl 7	927.70	2003	346999				925.05 925.24	925.02 925.24	925.09 925.09	925.10 925.03	925.17 925.03	925.20 925.07	925.11	924.92 925.39	30.09. 05.08.	924.92 Ö 925.62	02.02.2004 31.10.2004
		0.95																
	Pustertal																	
2853	Panzendorf, Bl 3 (Sa103)	1070.54	1984	339911				1068.69 1068.79	1068.87	1068.75	1068.82	1068.92 1068.70			1068.50 1069.03	04.12. 22.05.	1068.29 1069.29	23.03.1987 16.10.2000
		0.85																
2854	Sillian, Bl 1	1078.00	2000	346544			D	1076.31 1076.27	1076.31 1076.54	1076.50 1076.46	1076.66 1076.36	1076.57 1076.28	1076.34 1076.36	1076.41	1076.11 Ö 1076.92	24.07. 10.12.	1076.00 1077.08	09.01.2002 20.11.2000
		0.80																
2855	Strassen, Bl 4 (Sa104)	1071.07	1984	339929				1068.48 1068.63	1068.66	1068.56	1068.61	1068.73 1068.52	1068.68		1068.43 1068.81	17.01. 22.05.	1068.18 1069.51 I	23.03.1987 18.11.1996
		0.90																
2856	Strassen, Bl 6 (Sa106)	1070.93	1984	339937				1068.86 1068.93	1068.98	1068.91	1069.04	1068.83	1068.98		1068.79 1069.08	11.12. 22.05.	1068.65 1069.53	02.02.1987 02.06.1986
		0.60																
2857	Strassen, Bl 22 (Sa409)	1068.20	1984	346015				1065.23 1065.36	1065.23 1065.40	1065.30	1065.48	1065.44 1065.20	1065.40		1065.18 1065.65	27.11. 03.04.	1064.76 1066.52	23.01.1989 16.10.2000
		0.80																
2858	Strassen, Bl 23 (Sa407)	1068.74	1984	339903				1065.41 1065.58	1065.40 1065.61	1065.46	1065.61	1065.64 1065.40	1065.61		1065.33 1065.72	27.11. 04.04.	1064.94 1066.68	29.10.2001 16.10.2000
		1.00																
2859	Strassen, Bl 38 (Sa606)	1068.15	1984	339895				1064.46 1064.46	1064.46 1064.51	1064.47	1064.48	1064.49 1064.42	1064.49		1064.41 1064.52	13.11. 07.08.	1064.26 1065.27	30.01.1989 20.11.2000
		0.90																
2860	Strassen, Bl 39 (Sa605)	1065.95	1984	339879				1063.32 1063.29	1063.21 1063.41	1063.43	1063.61	1063.42 1063.18			1063.16 1064.18	27.11. 27.03.	1063.00 1064.99	25.03.2002 13.04.1987
		0.90																
2861	Strassen, Bl 40 (Sa604)	1066.96	1984	339887				1063.15 1063.33	1063.13 1063.35	1063.21	1063.40	1063.37 1063.10	1063.35		1063.09 1063.55	27.11. 03.04.	1062.86 1064.51	13.02.1989 21.05.1986
		0.85																
2862	Strassen, Bl 41 (Sa602)	1066.45	1984	339853				1062.44 1062.67	1062.41 1062.67	1062.39	1062.45	1062.63 1062.39	1062.67		1062.38 Ö 1062.68 Ö	04.12. 07.08.	1062.25 1064.00	27.02.1989 21.05.1986
		0.90																
	Lienzer Becken																	
2863	Lienz, Bl 1	669.99	2002	346874				655.74 657.66	655.45 657.33	655.35 656.88	655.62 656.34	656.50 655.67	657.38 655.13	656.26	654.91 657.74	31.12. 10.07.	654.45 657.61	15.03.2004 30.12.2002
		0.95																
2864	Lienz, Bl 2	677.74	1986	330670			D	657.01 659.03	656.72 658.59	656.63 658.15	656.92 657.58	657.88 656.89	658.83 656.33	657.55	655.64 661.23	15.03. 09.07.	655.41 662.34	06.04.1998 30.06.1986
		0.90																
2865	Lienz, Bl 3	682.62	2004	342261				657.80 659.88	657.50 659.38	657.40 658.92	657.73 658.31	658.75 657.59	659.71 657.00	658.34	656.76 660.05	31.12. 03.07.	656.52 659.46	11.04.2005 02.08.2004
		0.70																
2866	Lienz, Br 1	681.39	1965	330530				657.83 659.90	657.52 659.40	657.40 658.96	657.74 658.38	658.78 657.64	659.77 657.01	658.37	656.79 660.08	31.12. 03.07.	655.93 665.48 Ö	06.04.1998 08.07.1985
		-1.10																

Monats- und Jahresmittel der Grundwasserstände mit Extremwerten (Hauptwerte)

- Grundwasserstände m ü.A. -

Nr.	Messstelle		EDV-Messstellennummer	Messgerät	Mittel in m ü.A.							Niederster und höchster beobachteter Grundwasserstand sowie allenfalls höchster beobachteter Überflutungswasserstand			
	Messpunkt m ü.A. / Beobachtungsbeginn	Messpunkt m ü.G. / unverändert seit	beeinflusst / artesisch/gespannt		I / VII	II / VIII	III / IX	IV / X	V / XI	VI / XII	Jahr	im Berichtsjahr m ü.A.	im Berichtsjahr Datum	vor dem Berichtsjahr m ü.A.	vor dem Berichtsjahr Datum
2867	Lienz, Br 2 677.36 1997	2.90	346411		658.95 661.23	658.69 660.61	658.52 660.08	658.88 659.41	660.05 658.70	661.05 658.15	659.53	657.92 661.49	31.12. 03.07.	657.30 665.04	30.03.1998 02.07.2001
2868	Lienz, Br 9 661.44 1985	0.10	330548		652.97 654.80	652.70 654.58	652.63 654.15	652.92 653.60	653.74 652.96	654.50 TR	653.55	TR 654.87	27.12. 10.07.	651.93 658.08	06.04.1998 08.07.1985
2869	Tristach, Bl 2 669.48 1986	0.90	330688		655.60 657.56	655.31 657.21	655.21 656.78	655.52 656.21	656.42 655.53	657.30 654.97	656.14	654.74 657.65	31.12. 10.07.	654.10 Ö 660.55	11.03.1996 07.07.1986
2870	Tristach, Bl 4 663.79 1986	0.90	330696		653.63 655.47	653.34 655.21	653.27 654.80	653.53 654.27	654.39 653.62	655.17 653.11	654.16	652.90 655.54	31.12. 10.07.	652.33 658.06	18.03.1996 29.07.1991
2871	Tristach, Br 2 669.23 1966	0.30	330563		654.54 656.44	654.26 656.14	654.16 655.72	654.45 655.17	655.31 654.51	656.15 653.98	655.08	653.75 656.51	31.12. 10.07.	653.07 660.67	17.03.1975 15.11.1966
2872	Unternußdorf, Bl 1 658.75 1998	1.00	346478	D	652.03 653.79	651.77 653.61	651.74 653.22	652.06 652.66	652.89 652.03	653.50 651.57	652.58	650.98 655.00	15.03. 02.07.	651.01 Ö 655.00 Ö	13.03.2004 30.06.2001
2873	Unternußdorf, Br 1 660.26 1984	0.00	370346		653.01 654.86	652.71 654.63	652.67 654.19	652.94 653.62	653.78 653.01	654.51 652.51	653.54	652.31 654.94	31.12. 10.07.	651.78 657.30	18.03.1996 29.07.1991
2874	Unternußdorf, Br 3 662.18 1966	0.25	330522		651.78 653.64	651.53 653.45	651.48 653.01	651.80 652.41	652.71 651.79	653.33 TR	652.45	TR 653.73	27.12. 10.07.	650.76 I 657.10	30.03.1998 07.11.1966
	Oberes Drautal														
2875	Dellach, Bl 427 606.02 2003	1.03	351734	D	602.47 603.34	602.46 603.25	602.57 603.09	602.83 602.85	602.94 602.69	602.77 602.63	602.83	602.43 603.87	24.01. 04.10.	602.52 604.20	31.12.2005 05.10.2005
2876	Dölsach, Bl 1 657.73 1987	1.15	330795	D	649.60 650.88	649.40 650.75	649.40 650.47	649.72 650.07	650.35 649.60	650.73 649.24	650.02	649.08 650.96 Ö	31.12. 09.07.	648.72 652.09	18.03.1996 22.07.1991
2877	Dölsach, Bl 3 664.58 1998	0.80	346437		650.34 650.84	650.16 650.86	650.06 650.75	650.14 650.56	650.36 650.30	650.65 650.06	650.42	649.94 650.89	31.12. 07.08.	649.78 652.33	27.04.1998 27.12.2000
2878	Dölsach, Bl 7 653.00 2001	0.50	346866		649.04 650.31	648.85 650.19	648.85 649.92	649.16 649.50	649.77 649.04	650.15 648.69	649.46	648.53 650.37 Ö	31.12. 10.07.	648.21 650.72	15.03.2004 28.11.2002
2879	Hauzendorf, Bl 420 592.08 2001	1.17	338269	S	588.12 588.74	588.08 588.66	588.21 588.56	588.51 588.40	588.89 588.22	588.89 588.23	588.46	588.04 Ö 589.18	18.02. 20.05.	587.92 Ö 589.98	27.01.2002 27.11.2002
2880	Irschen, Bl 426 614.64 2003	1.04	351718	D	609.81 610.67	609.79 610.58	609.90 610.42	610.16 610.18	610.27 610.01	610.05 609.96	610.15	609.75 610.91	14.02. 07.07.	609.85 611.81	31.12.2005 09.07.2004
2881	Kleblach-Lind, Bl 402 571.06 1988	0.90	317917		567.86 567.90	567.84 567.94	568.05 567.94	568.10 567.87	568.10 567.82	567.98 567.99	567.95	567.79 Ö 568.17	06.12. 24.05.	567.44 568.99	17.09.1992 27.11.1990
2882	Kleblach-Lind, Bl 403 571.12 1988	1.10	317883	D	567.13 567.41	567.09 567.41	567.17 567.34	567.29 567.29	567.47 567.19	567.46 567.19	567.29	567.07 Ö 568.94	19.02. 06.10.	566.91 568.93	14.02.1989 08.10.1998
2883	Kleblach-Lind, Bl 404 570.99 1988	3.15	317859	S	564.79 565.68	564.72 565.56	564.89 565.34	565.12 565.08	565.81 564.86	565.85 564.84	565.22	564.69 Ö 566.32	18.02. 24.05.	564.44 567.09	14.03.1996 08.10.1998
2884	Kleblach-Lind, Bl 405 568.37 1988	0.85	317867		565.03 565.87	564.92 565.71	565.10 565.52	565.35 565.29	566.04 565.07	566.13 565.06	565.43	564.89 566.62	15.02. 24.05.	564.48 567.34	26.12.1995 20.11.1996
2885	Kleblach-Lind, Bl 410 574.78 1987	1.05	317966		570.57 571.36	570.53 571.30	570.63 571.11	570.89 570.87	571.30 570.66	571.41 570.68	570.95	570.50 571.70	15.02. 24.05.	570.42 Ö 572.54	12.02.1998 30.10.1996
2886	Kleblach-Lind, Bl 411 576.63 1987	0.95	317958		572.50 573.22	572.44 573.09	572.68 573.04	573.00 572.83	573.24 572.57	573.30 572.60	572.88	572.42 573.49	22.02. 24.05.	572.18 574.35 Ö	13.03.1996 15.10.1993
2887	Kleblach-Lind, Bl 412 574.21 1987	1.00	317933		570.19 571.06	570.11 570.93	570.16 570.74	570.36 570.39	570.97 570.25	571.13 570.18	570.54	570.07 571.56	31.12. 21.06.	569.85 572.29	28.02.1996 13.10.2000
2888	Lavant, Bl 2 644.34 1987	0.90	330803		637.70 637.94	637.69 637.96	637.74 637.98	637.97 637.86	638.31 637.71	638.13 637.67	637.89	637.60 638.46	31.12. 22.05.	637.49 Ö 640.19	01.06.1992 28.11.2002
2889	Lengberg, Bl 1 639.86 1987	1.20	330811	D	636.82 636.96	636.84 636.98	636.87 636.96	637.00 636.89	637.16 636.82	637.09 636.81	636.93	636.74 637.22 Ö	31.12. 30.06.	636.57 638.41	30.01.1989 26.11.2002
2890	Lengberg, Bl 2 (Lavant, Bl 4) 641.39 1989	1.00	334565	D	637.27 637.44	637.26 637.44	637.29 637.45	637.46 637.36	637.73 637.23	637.60 637.19	637.39	637.14 639.39	29.12. 26.11.	637.07 639.39	30.01.1989 26.11.2002

Monats- und Jahresmittel der Grundwasserstände mit Extremwerten (Hauptwerte)

- Grundwasserstände m ü.A. -

Nr.	Messstelle	Messpunkt m ü.A. / m ü.G.	Beobachtungsbeginn / unverändert seit	EDV-Messstellennummer	beeinflusst / artesisch/gespannt	Messgerät	Mittel in m ü.A. I / VII	II / VIII	III / IX	IV / X	V / XI	VI / XII	Jahr	Niederster und höchster beobachteter Grundwasserstand sowie allenfalls höchster beobachteter Überflutungswasserstand: im Berichtsjahr m ü.A.	Datum	vor dem Berichtsjahr m ü.A.	Datum
2891	Lengberg, Bl 3	638.41	1987	330829			634.70 634.75	634.72 634.79	634.77 634.78	634.86 634.73	634.89 634.69	634.80 634.70	634.77	634.66 634.93	27.12. 02.05.	634.56 635.63	12.01.1987 28.11.2002
		0.90															
2892	Lengberg, Lp 1	637.16	1998	346452			634.31 634.34	634.36 634.36	634.42 634.36	634.39 634.32	634.42 634.29	634.36 634.28	634.35	634.24 634.50	31.12. 13.03.	634.17 634.80	08.02.1999 18.11.2002
		0.60															
2893	Oberdrauburg, Bl 422	623.65	2001	338301		S	620.55 621.05	620.55 621.03	620.64 620.94	620.81 620.79	621.07 620.65	621.09 620.62	620.82	620.50 621.36	18.02. 20.05.	620.45 Ö 621.88	11.01.2002 26.11.2002
		1.27															
2894	Oetting, Bl 424	622.89	2003	338780		D	618.34 619.17	618.37 619.06	618.40 618.90	618.64 618.66	619.14 618.49	619.23 618.41	618.74	618.30 Ö 619.71 Ö	22.01. 29.06.	618.40 620.06	07.02.2004 09.07.2004
		0.91															
2895	Pobersach, Bl 421	583.14	2001	338285		S	579.05 579.88	579.01 579.80	579.08 579.56	579.32 579.33	579.89 579.14	579.99 579.08	579.43	578.98 580.57	12.02. 20.05.	578.97 Ö 580.95	21.01.2002 09.07.2004
		0.92															
2896	Pobersach, Bl 425	582.44	2003	338806		D	579.10 579.81	579.06 579.72	579.24 579.48	579.51 579.26	579.91 579.08	579.92 579.18	579.44	578.98 580.52	05.12. 20.05.	579.04 Ö 580.95	09.03.2005 20.06.2004
		0.95															
2897	Sachsenburg, Bl 406	562.90	1988	317891			559.54 560.49	559.46 560.42	559.64 560.15	559.99 559.83	560.51 559.63	560.63 559.64	560.00	559.44 561.00	15.02. 24.05.	559.38 561.94 Ö	13.03.1996 09.10.1993
		0.80															
2898	Sachsenburg, Bl 407	562.11	1988	317909		S	559.45 560.43	559.37 560.34	559.46 560.10	559.69 559.83	560.30 559.59	560.48 559.56	559.89	559.32 Ö 561.05	18.02. 30.06.	559.13 561.55	12.09.1995 27.11.2002
		0.70															
2899	Sachsenburg, Bl 408	565.13	1988	317941		S	557.60 558.72	557.53 558.51	557.59 558.32	557.88 558.03	558.50 557.75	558.72 557.62	558.07	557.52 Ö 559.04	19.02. 30.06.	557.38 Ö 559.77	14.03.1996 28.06.1991
		0.80															
2900	Sachsenburg, Bl 414	559.85	1975	317842			553.63 554.61	553.65 554.44	553.72 554.24	553.97 553.93	554.53 553.74	554.73 553.66	554.07	553.59 555.09	18.01. 21.06.	553.52 556.22	26.03.1998 13.06.1979
		0.85															
2901	Sachsenburg, Bl 415	558.98	1987	317990			554.15 555.03	554.04 554.86	554.12 554.68	554.39 554.38	554.95 554.18	555.15 554.07	554.50	554.01 555.47	31.12. 21.06.	553.86 Ö 556.07	07.02.1989 31.05.2001
		0.95															
2902	Sachsenburg, Bl 416	563.63	1987	317982			560.12 560.98	560.13 560.96	560.02 560.77	560.25 560.41	560.81 560.12	561.08 560.04	560.47	559.92 561.42	31.12. 21.06.	559.67 562.33	19.12.2002 09.10.1993
		0.90															
2903	Sachsenburg, Bl 417	564.08	1987	317875			559.40 560.41	559.55 560.21	559.46 559.99	559.65 559.64	560.20 559.51	560.53 559.45	559.84	559.29 560.93 Ö	03.02. 28.06.	559.22 561.95	05.03.2003 17.06.1991
		0.90															
2904	Steinfeld, Bl 401	586.97	1988	317834 1		S	575.60 576.58	575.52 576.40	575.57 576.19	575.86 575.88	576.42 575.67	576.62 575.56	575.99	575.49 Ö 577.00	18.02. 30.06.	575.41 Ö 577.89	16.03.1996 21.11.1996
		0.90															
2905	Steinfeld, Bl 409	580.79	1987	317925			576.49 577.48	576.46 577.33	576.53 577.04	576.75 576.74	577.32 576.56	577.50 576.49	576.89	576.39 577.98	31.12. 28.06.	576.38 579.01	15.02.1996 17.06.1991
		1.05															
2906	Stribach, Bl 1	659.20	2002	346841			650.94 652.64	650.68 652.47	650.66 652.08	650.99 651.54	651.81 650.95	652.36 650.52	651.48	650.34 652.71	31.12. 10.07.	649.97 652.64	15.03.2004 02.12.2002
		0.80															
2907	Tratten, Bl 444	608.59	2004	351585		D	593.26 594.43	593.38 594.36	593.60 594.17	593.98 593.91	594.47 593.67	594.50 593.66	593.95	593.23 594.98 Ö	24.01. 30.06.	593.29 595.39	30.12.2005 12.07.2005
		0.90															
	Liesertal																
2908	Gmünd, Bl 951	753.40	2003	338707		D	749.68 749.37	749.59 749.31	750.34 749.33	750.38 749.44	750.15 749.31	749.80 749.40	749.68	749.17 750.58	07.12. 23.03.	749.16 Ö 750.63 Ö	02.07.2005 06.10.2005
		0.90															
	Lurnfeld																
2909	Baldramsdorf, Bl 628	540.47	2003	338889		D	537.12 537.75	537.04 537.70	536.88 537.57	536.95 537.38	537.57 537.17	537.96 537.12	537.35	536.78 538.07 Ö	08.04. 01.07.	537.10 538.55 Ö	08.03.2004 06.10.2005
		0.95															
2910	Baldramsdorf, Bl 629	547.33	2003	338833		D	537.91 538.52	537.83 538.40	537.94 538.31	538.19 538.15	538.39 537.96	538.57 537.86	538.17	537.80 538.67 Ö	31.12. 05.07.	537.85 Ö 538.87 Ö	03.10.2003 12.07.2004
		0.90															
2911	Faschendorf, Bl 630	543.88	2003	338848		D	541.86 542.27	541.86 542.27	542.02 542.18	542.09 542.09	542.32 541.93	542.33 541.92	542.10	541.79 Ö 542.64 Ö	14.02. 20.05.	541.87 542.88 Ö	21.01.2005 02.07.2004
		0.94															
2912	Spittal an der Drau, Bl 627	537.26	2003	338905		D	532.12 533.02	532.08 532.90	532.18 532.70	532.37 532.46	532.92 532.31	533.09 532.11	532.52	531.93 533.62 Ö	19.02. 29.06.	531.98 533.98	01.03.2004 09.07.2004
		1.22															

Monats- und Jahresmittel der Grundwasserstände mit Extremwerten (Hauptwerte)

- Grundwasserstände m ü.A. -

Nr.	Messstelle	Messpunkt m ü.A. / m ü.G.	Beobachtungsbeginn / unverändert seit	EDV-Messstellennummer	beeinflusst	artesisch/gespannt	Messgerät	I / VII	II / VIII	III / IX	IV / X	V / XI	VI / XII	Jahr	Niederster und höchster beobachteter Grundwasserstand sowie allenfalls höchster beobachteter Überflutungswasserstand: im Berichtsjahr m ü.A.	im Berichtsjahr Datum	vor dem Berichtsjahr m ü.A.	vor dem Berichtsjahr Datum
2913	Spittal an der Drau, Bl 640	536.99	2003	351759			D	530.03 530.93	530.01 530.78	530.12 530.56	530.44 530.35	531.04 530.10	531.03 530.01	530.45	529.97 Ö 531.44 Ö	23.01. 21.05.	529.97 Ö 531.78	13.03.2004 15.06.2003
		0.88																
2914	Spittal an der Drau, Bl 641	539.45	2003	351775			D	531.56 532.46	531.54 532.33	531.64 532.14	531.80 531.90	532.36 531.70	532.50 531.56	531.96	531.44 532.88	20.02. 29.06.	531.38 Ö 533.13	20.02.2005 09.07.2004
		1.00																
2915	Spittal an der Drau, Bl 642	540.29	2003	351791			D	531.64 532.62	531.60 532.44	531.64 532.22	532.05 532.02	532.56 531.72	532.66 531.53	532.06	531.46 532.82	31.12. 29.05.	531.49 533.29	04.02.2004 12.07.2004
		0.90																
	Radenthein																	
2916	Döbriach, Br 660	599.10	2005	351825			D	595.21 595.72	595.14 595.43	595.47 595.35	596.04 595.35	596.17 595.22	596.00 595.15	595.52	595.11 596.27	31.12. 22.05.	595.26 595.90	31.12.2005 27.10.2005
		0.20																
2917	Radenthein, Bl 661	671.79	2005	351841			D	666.48 666.62	666.57 666.65	666.66 666.61	666.90 666.58	666.91 666.53	666.71 666.55	666.65	666.42 667.07	18.01. 23.05.	666.36 667.34	16.12.2005 08.10.2005
		1.00																
	Landskroner Feld																	
2918	Landskron, Bl 650	508.06	2005	351783			D	503.49 504.32	503.35 504.14	503.58 503.98	504.31 503.78	504.58 503.54	504.53 503.35	503.91	503.28 504.63	27.09. 30.05.	503.47 503.94	30.09.2005 10.10.2005
		0.95																
2919	Landskron, Bl 651	514.01	2005	351809			D	505.41 506.55	505.23 506.38	505.30 506.15	506.23 505.88	506.64 505.58	506.68 505.31	505.95	505.16 506.73 Ö	28.02. 04.06.	505.18 505.81	01.10.2005 21.10.2005
		0.85																
	Oberes Gailtal																	
2920	Görtschach, Bl 702	561.71	2003	338400			D	558.93 559.00	558.88 559.13	559.14 559.08	559.62 559.10	559.73 558.96	559.31 559.20	559.18	558.82 Ö 559.93	19.02. 20.05.	558.84 Ö 560.55	14.08.2003 01.11.2003
		1.50																
2921	Mauthen, Bl 701	694.67	2003	338327			D	663.99 671.84	662.95 669.44	662.96 667.47	669.00 667.52	674.82 665.63	675.01 663.86	667.90	662.88 675.75 Ö	21.03. 03.06.	663.49 679.09 Ö	23.03.2005 13.11.2003
		1.00																
2922	Würmlach, Bl 703	692.05	2005	351940			D	659.40 664.00	659.41 661.70	659.40 661.69	664.81 661.67	668.77 659.73	667.92 659.42	662.34	659.37 669.14	25.01. 29.05.	659.38 667.26	30.12.2005 21.10.2005
		1.35																
	Unteres Gailtal																	
2923	Arnoldstein, Bl 121	566.39	2005	351908			D	542.25 542.91	541.96 542.96	543.24 543.01	544.66 543.43	544.39 543.29	543.77 542.99	543.24	541.73 544.91 Ö	17.02. 04.04.	542.53 544.62	31.12.2005 12.10.2005
		1.00																
2924	Arnoldstein, Bl 122	560.84	2005	351924			D	542.15	542.17	542.44 542.23	543.74 542.64	543.50 542.44	542.92 542.72		541.63 Ö 543.97	05.03. 03.04.		
		1.00																
2925	Federaun, Bl 3	505.67	1963	309765				500.88 500.98	500.82 501.05	501.23 501.04	501.62 500.98	501.71 500.83	501.26 501.11	501.13	500.73 501.86	13.02. 01.05.	500.29 503.74	09.01.1989 07.04.1975
		0.80																
2926	Federaun, Bl 18 C	498.79	1958	309732				495.47 495.63	495.45 495.72	495.70 495.74	496.07 495.77	496.20 495.52	495.75 495.68	495.73	495.40 496.45	10.02. 19.05.	494.91 497.99	03.10.1993 13.10.2000
		0.60																
2927	Federaun, Bl 33	505.24	1968	309864				501.79 501.78	501.92 501.84	502.71 501.85	502.92 501.86	502.78 501.69	502.22 502.10	502.12	501.61 503.15	20.11. 03.04.	501.40 504.18	02.01.1995 01.10.1973
		0.50																
2928	Federaun, Bl 34	505.13	1968	309872				500.94 501.07	500.91 501.12	501.46 501.11	501.79 501.09	501.86 500.88	501.44 501.18	501.24	500.82 501.92 Ö	13.02. 22.05.	500.81 503.79	04.02.2002 07.04.1975
		1.00																
2929	Judendorf, Bl 6	496.24	1955	309609				491.17 491.45	491.11 491.40	491.67 491.38	492.45 491.34	492.36 491.12	491.86 491.29	491.55	491.03 492.60	17.02. 07.04.	490.72 I Ö 494.23 Ö	04.03.1989 09.10.1993
		0.65	01.01.1979															
2930	Judendorf, Bl 9	496.20	1956	309625				491.90 492.18	491.81 492.08	492.49 491.97	493.66 491.95	493.71 491.75	492.77 492.06	492.36	491.70 494.10	01.12. 05.05.	491.57 495.08	09.02.2002 01.10.1973
		0.60																
2931	Judendorf, Bl 18 A	496.76	1958	309716				493.24 493.34	493.23 493.39	493.76 493.40	494.35 493.42	494.20 493.24	493.66 493.47	493.56	493.15 494.55	17.02. 07.04.	493.06 495.86	22.03.1996 23.10.1993
		0.90																
2932	Judendorf, Bl 18 B	497.80	1958	309724				492.98 493.11	492.98 493.23	493.38 493.25	493.87 493.26	493.89 493.03	493.38 493.24	493.30	492.92 Ö 494.12	17.02. 31.03.	492.73 496.32	23.01.2004 09.10.1993
		0.75																

Monats- und Jahresmittel der Grundwasserstände mit Extremwerten (Hauptwerte)

- Grundwasserstände m ü.A. -

Nr.	Messstelle	Messpunkt m ü.A. / m ü.G.	Beobachtungsbeginn / unverändert seit	EDV-Messstellennummer	beeinflusst / artesisch/gespannt	Messgerät	Mittel in m ü.A. I / VII	II / VIII	III / IX	IV / X	V / XI	VI / XII	Jahr	Niederster und höchster beobachteter Grundwasserstand sowie allenfalls höchster beobachteter Überflutungswasserstand: im Berichtsjahr m ü.A.	Datum	vor dem Berichtsjahr m ü.A.	Datum
2933	Judendorf, Bl 19 A	496.05	1979	317800			490.54 490.78	490.47 490.68	491.07 490.62	491.79 490.59	491.72 490.39	491.23 490.54	490.87	490.34 491.98	08.12. 05.05.	490.05 493.59	25.02.1989 23.10.1993
2934	Judendorf, Bl 20	495.52	1981	317818			489.95 490.17	489.89 490.15	490.41 490.12	491.01 490.09	491.00 489.88	490.55 490.04	490.27	489.81 491.16	17.02. 05.05.	489.58 I Ö 492.55	10.03.1990 17.11.2000
2935	Judendorf, Bl 103	493.00	1963	309799			489.16 489.33	489.12 489.34	489.48 489.30	489.98 489.25	490.05 489.09	489.64 489.27	489.42	489.02 490.17	04.12. 01.05.	488.22 491.88 I	29.10.1990 07.11.1966
2936	Judendorf, Bl 108	493.72	1963	309898			487.70 487.90	487.70 487.89	487.95 487.89	488.37 487.84	488.46 487.67	488.14 487.96	487.96	487.62 488.60	20.11. 01.05.	487.29 490.68	24.09.1990 01.10.1973
2937	Judendorf, Blt 101 (309773)	494.61	1990	338616			489.51 489.69	489.45 489.69	489.85 489.66	490.36 489.60	490.44 489.42	490.02 489.63	489.78	489.36 490.56	20.11. 01.05.	488.63 491.87	26.03.1990 22.11.2000
2938	Judendorf, Br 4	495.44	1955	309583			490.06 490.28	490.00 490.22	490.53 490.16	491.14 490.14	491.15 489.93	490.71 490.04	490.37	489.86 491.33	08.12. 05.05.	489.32 493.07	30.01.2004 06.09.1965
2939	Maria Gail, Bl 116	489.18	1973	338590			486.22 486.32	486.23 486.34	486.58 486.32	487.15 486.29	487.09 486.13	486.62 486.39	486.47	486.03 487.27	20.11. 01.05.	485.82 487.88	02.11.1997 22.11.2000
2940	Tschinowitsch, Bl 111 B	494.38	1963	309823			489.46 489.59	489.44 489.59	489.79 489.61	490.23 489.59	490.23 489.48	489.82 489.64	489.71	489.39 490.38	13.02. 01.05.	488.98 492.06	20.02.1989 18.11.1996
2941	Tschinowitsch, Bl 114	494.03	1963	309856			489.52 489.70	489.53 489.77	489.87 489.74	490.39 489.69	490.39 489.54	489.94 489.72	489.82	489.48 490.54	13.02. 01.05.	489.10 Ö 492.17	20.02.1989 18.11.1996
2942	Tschinowitsch, Bl 115	492.40	1989	318048			488.26 488.43	488.23 488.44	488.59 488.41	489.21 488.38	489.18 488.20	488.74 488.44	488.54	488.15 Ö 489.34	04.12. 01.05.	487.76 Ö 490.68	19.03.1990 18.11.1996
2943	Unterschütt, Bl 120	513.71	2003	338384		D	505.30 505.85	505.08 505.45	505.42 505.26	506.71 505.18	507.23 505.00	506.59 505.10	505.68	504.88 507.30	07.12. 10.05.	505.15 507.20	28.08.2003 25.07.2004
2944	Vorderberg, Bl 118	555.44	2003	338343		D	552.47 552.43	552.41 552.65	552.60 552.65	552.95 552.67	553.15 552.55	552.77 552.76	552.67	552.36 Ö 553.33	29.07. 20.05.	552.11 Ö 554.83 Ö	03.03.2005 02.11.2003
	Oberes Gurktal																
2945	Gnesau, Bl 281	950.25	2004	351858		D	947.12 947.22	947.01 947.19	947.03 947.14	948.01 947.13	947.85 947.07	947.49 947.04	947.28	946.93 Ö 948.14	22.03. 11.04.	946.91 Ö 948.50	10.03.2005 08.10.2005
2946	Patergassen, Bl 280	1018.67	2004	351833		D	1016.47 1016.61	1016.43 1016.65	1016.53 1016.59	1016.79 1016.58	1017.00 1016.48	1016.75 1016.47	1016.61	1016.41 1017.40	20.03. 20.05.	1016.33 1017.75	09.02.2005 05.10.2005
	Tiebeltal																
2947	Feldkirchen, Bl 291	579.96	2003	338665		D	561.99 562.07	561.91 561.98	561.91 561.91	562.27 561.85	562.30 561.80	562.20 561.76	561.99	561.74 562.37	31.12. 01.05.	561.74 562.37 Ö	11.03.2004 06.10.2005
2948	Feldkirchen, Bl 295	588.52	2004	351569		D	572.05 572.29	571.90 572.11	571.87 571.97	572.28 571.83	572.49 571.69	572.49 571.58	572.05	571.52 572.54 Ö	30.12. 08.06.	571.72 572.54 Ö	28.06.2005 19.10.2005
	Unteres Drautal																
2949	Aifersdorf, Bl 621	514.40	2003	351510		D	510.43 510.96	510.70 510.96	511.15 510.89	511.67 510.86	511.43 510.81	511.24 510.88	511.00	510.42 511.77	31.01. 11.04.	510.47 511.81 Ö	31.12.2005 06.12.2003
2950	Aifersdorf, Bl 622	513.27	2003	339002		D	510.93 511.15	510.93 511.19	511.10 511.00	511.10 510.95	511.11 510.88	510.98 510.95	511.02	510.86 511.30	31.12. 20.07.	510.73 Ö 511.34	01.02.2005 03.11.2004
2951	Feffernitz, Bl 611	508.89	1996	338129		S	506.86 506.71	506.96 506.73	507.08 506.68	507.18 506.69	507.07 506.65	506.79 506.83	506.85	506.61 Ö 507.38	06.12. 29.03.	506.29 Ö 507.69	18.09.2002 29.11.2003
2952	Feffernitz, Bl 612	509.42	1996	338145		S	507.79 507.85	507.82 507.86	508.02 507.81	508.18 507.82	508.12 507.77	507.98 507.83	507.90	507.73 Ö 508.24 Ö	06.12. 01.05.	507.61 508.47 Ö	13.05.2003 21.11.2000
2953	Feistritz/Drau, Br 619	514.92	2004	351551		D	501.04 501.37	501.01 501.30	501.18 501.27	501.61 501.23	501.64 501.06	501.54 501.07	501.28	500.99 Ö 501.66 Ö	30.11. 06.05.	501.00 501.71 Ö	07.03.2005 17.07.2004

Monats- und Jahresmittel der Grundwasserstände mit Extremwerten (Hauptwerte)

- Grundwasserstände m ü.A. -

Nr.	Messstelle		EDV-Messstellennummer		Mittel in m ü.A.							Niederster und höchster beobachteter Grundwasserstand sowie allenfalls höchster beobachteter Überflutungswasserstand			
	Messpunkt m ü.A. / m ü.G.		beeinflusst / artesisch/gespannt	Messgerät	I / VII	II / VIII	III / IX	IV / X	V / XI	VI / XII	Jahr	im Berichtsjahr		vor dem Berichtsjahr	
	Beobachtungsbeginn	unverändert seit										m ü.A.	Datum	m ü.A.	Datum
2954	Gummern, Bl 614 498.42 2003	0.96	351650	D	496.13 496.25	496.03 496.17	495.99 496.08	496.07 496.00	496.32 495.92	496.35 495.97	496.11	495.88 496.65 Ö	25.11. 22.06.	495.89 Ö 496.86	27.08.2003 11.07.2004
2955	Judendorf, Bl 2 495.02 1955	0.25	309567		490.54 490.82	490.49 490.66	490.96 490.55	491.68 490.52	491.72 490.36	491.28 490.44	490.84	490.30 491.88	08.12. 05.05.	490.22 Ö 493.88	09.02.2002 27.02.1961
2956	Judendorf, Bl 8 499.16 1956	1.05	309617		493.59 493.68	493.56 493.55	494.54 493.47	495.31 493.47	494.88 493.32	494.22 493.60	493.94	493.28 495.63	08.12. 31.03.	492.99 496.45	28.09.1959 23.10.1993
2957	Judendorf, Bl 11 496.97 1956	0.75	309641		493.26 493.30	493.23 493.24	493.85 493.15	494.68 493.14	494.46 493.04	493.87 493.20	493.53	493.02 Ö 494.86	08.12. 14.04.	492.57 495.98	16.01.1978 29.02.1960
2958	Judendorf, Bl 14 A 499.27 1957	1.36 01.01.1984	309674	D	492.90 493.14	492.76 492.78	493.54 492.61	494.78 492.54	494.59 492.46	493.81 492.52	493.20	492.26 495.03 Ö	16.02. 05.05.	492.27 496.37	27.02.2002 25.11.2000
2959	Judendorf, Blt 12 496.88 1956	0.90	309658		492.00 492.26	491.96 492.01	492.47 491.90	493.40 491.86	493.38 491.78	492.86 491.76	492.30	491.70 493.65	08.12. 05.05.	491.50 I 495.48	07.02.1972 01.10.1973
2960	Kamering, Bl 623 514.81 2003	1.34	338988	D	511.29 511.52	511.24 511.63	511.46 511.30	511.53 511.28	511.38 511.23	511.30 511.31	511.37	511.17 Ö 512.22 Ö	13.07. 04.08.	511.17 512.33	14.06.2005 16.07.2004
2961	Lansach, Bl 617 504.18 2003	1.12	351593	D	501.69 501.61	501.75 501.74	501.97 501.68	501.89 501.73	501.84 501.71	501.65 501.87	501.76	501.55 Ö 502.39 Ö	25.07. 24.03.	501.44 Ö 502.67	09.06.2004 31.10.2004
2962	Mauthbrücken, Bl 625 518.64 2003	0.94	338947	D	515.25 515.29	515.20 515.24	515.40 515.17	515.47 515.13	515.44 515.04	515.41 515.12	515.26	514.99 Ö 515.61 Ö	25.11. 25.05.	515.15 Ö 516.02 Ö	23.04.2003 07.10.2005
2963	Molzbichl, Bl 626 523.03 2003	0.93	338921	D	519.43 519.89	519.42 519.95	519.61 519.73	519.71 519.50	519.52 519.27	519.67 519.21	519.58	519.11 520.18	31.12. 04.08.	519.09 Ö 520.66 Ö	31.01.2005 06.10.2005
2964	Mühlboden, Br 618 524.16 2003	0.25	351577	D	509.08 509.56	509.24 509.48	509.81 509.38	510.14 509.29	510.03 509.22	509.82 509.26	509.53	509.07 Ö 510.16	05.02. 11.04.	509.13 510.96	31.12.2005 13.03.2004
2965	Obere Fellach, Bl 613 501.71 2003	0.96	351676	D	494.17 494.30	494.16 494.24	494.27 494.17	494.50 494.13	494.47 494.07	494.40 494.10	494.25	494.00 Ö 494.56	29.11. 15.04.	493.98 494.51 Ö	28.08.2003 09.10.2005
2966	Paternion, Bl 620 515.36 2003	0.95	351536	D	509.15 508.97	509.43 508.85	509.58 508.79	509.50 508.69	509.37 508.59	509.21 508.56	509.06	508.54 Ö 509.61	09.12. 20.03.	508.52 509.71 Ö	24.03.2005 24.07.2004
2967	Perau, Bl 117 493.74 1973	1.12	338574	D	485.64 485.68	485.62 485.64	485.68 485.62	485.73 485.60	485.88 485.55	485.80 485.56	485.67	485.48 486.13	31.12. 22.05.	485.13 487.01	09.05.1996 08.10.1998
2968	Politzen, Bl 624 515.60 2003	0.59	338962	D	513.73 513.45	513.83 513.37	514.12 513.37	513.95 513.50	513.85 513.53	513.78 513.72	513.68	513.33 514.29 Ö	22.09. 24.03.	513.03 Ö 514.54 Ö	02.10.2003 31.10.2004
2969	Puch, Bl 610 500.74 1996	1.10	338103	S	495.62 495.87	495.63 495.79	495.66 495.70	495.71 495.62	495.94 495.54	495.97 495.59	495.72	495.50 496.27 Ö	25.11. 22.06.	495.54 496.76	23.04.1996 09.10.1998
2970	Rosegg, Bl 515 474.65 1969	1.10	338350		466.72 466.82	466.69 466.67	466.92 466.56	467.70 466.48	467.28 466.42	467.02 466.35	466.80	466.33 467.92	25.12. 03.04.	466.32 Ö 468.50	27.09.1993 27.11.2000
2971	Rosegg, Bl 602 479.19 1969	0.90	338418		470.65 470.82	470.59 470.57	470.83 470.40	471.63 470.27	471.48 470.17	471.15 470.10	470.72	470.07 471.71	25.12. 17.04.	470.01 472.67	27.09.1993 04.12.2000
2972	Rosegg, Br 516 476.60 1969	0.30	338376		466.73 466.83	466.73 466.73	467.03 466.66	467.77 466.61	467.35 466.60	467.01 TR	466.91	TR 467.88	25.12. 10.04.	466.60 I Ö 468.96	20.09.1993 22.11.2000
2973	St.Magdalen, Bl 608 489.01 1973	0.50	338517		486.09 486.02	486.18 485.91	486.46 485.89	486.70 485.89	486.44 485.87	486.22 485.96	486.14	485.85 486.84	20.11. 03.04.	485.71 487.74	01.03.2004 22.11.2000
2974	St.Ulrich, Bl 607 496.66 1979	0.35	338533		485.35 485.21	485.36 485.16	485.38 485.14	485.38 485.14	485.34 485.16	485.29 485.19	485.26	485.12 485.45	30.10. 03.04.	485.11 485.88	01.03.2004 25.10.1993
2975	Uggowitz, Bl 615 503.78 2003	1.10	351635	D	496.95 497.49	496.73 497.30	497.54 497.13	497.68 497.00	498.14 496.86	497.89 496.95	497.31	496.52 Ö 498.31 Ö	08.02. 31.05.	496.69 Ö 498.32 Ö	21.12.2005 11.07.2004
2976	Velden, Bl 517 474.47 1969	1.10	338392		462.49 462.83	462.45 462.78	462.57 462.74	463.06 462.69	463.01 462.63	462.90 462.66	462.74	462.43 463.23	20.02. 22.05.	461.95 Ö 464.65	12.02.1996 22.11.2000
2977	Villach, Bl 606 490.06 1979	1.05	338558	D	484.74 484.64	484.75 484.56	484.83 484.54	484.81 484.53	484.79 484.55	484.72 484.59	484.67	484.52 Ö 484.98	03.10. 05.07.	484.52 485.54	23.06.1997 25.10.1993
2978	Villach, Bl 609 492.07 1973	0.90	338491		485.53 485.51	485.51 485.52	485.52 485.47	485.54 485.44	485.66 485.38	485.61 485.43	485.51	485.35 485.87	20.11. 22.05.	485.33 486.70	07.10.2002 25.10.1993

Monats- und Jahresmittel der Grundwasserstände mit Extremwerten (Hauptwerte)

- Grundwasserstände m ü.A. -

Nr.	Messstelle		EDV-Messstellennummer		Mittel in m ü.A.							Niederster und höchster beobachteter Grundwasserstand sowie allenfalls höchster beobachteter Überflutungswasserstand			
	Messpunkt m ü.A. / m ü.G.		beeinflusst / artesisch/gespannt	Messgerät	I / VII	II / VIII	III / IX	IV / X	V / XI	VI / XII	Jahr	im Berichtsjahr		vor dem Berichtsjahr	
	Beobachtungsbeginn	unverändert seit										m ü.A.	Datum	m ü.A.	Datum
2979	Völkendorf, Br 1 494.63 1955	0.10	309559		490.68 491.11	490.53 490.82	491.02 490.59	491.94 490.50	492.14 490.32	491.68 490.38	490.98	490.25 492.24	08.12. 05.05.	490.11 I 494.12 Ö	31.03.1990 04.05.1970
2980	Wernberg, Bl 603 482.59 1972	0.55	338434		476.52 476.63	476.46 476.46	476.61 476.33	477.11 476.26	477.06 476.21	476.86 476.15	476.55	476.12 477.17	25.12. 17.04.	476.08 477.64	15.04.2002 24.06.1991
2981	Wernberg, Bl 605 490.06 1969	1.05	338475		485.18 485.22	485.17 485.13	485.31 485.05	485.39 485.00	485.36 484.97	485.30 484.97	485.17	484.92 485.45	31.12. 27.03.	484.89 485.76	13.07.1998 22.11.2000
	Rosental														
2982	Feistritz i.R., Bl 507 437.89 1965	1.20	338178		432.30 432.27	432.24 432.22	432.49 432.19	433.10 432.14	432.68 432.11	432.42 432.16	432.36	432.10 Ö 433.27	13.11. 03.04.	432.05 Ö 433.90	31.08.1992 27.11.2000
2983	Feistritz i.R., Bl 508 442.84 1965	0.70	338194		436.33 436.28	436.23 436.20	436.71 436.16	437.82 436.10	437.12 436.05	436.52 436.15	436.47	436.04 437.98	13.11. 10.04.	436.04 Ö 439.04	28.09.1992 22.11.2000
2984	Feistritz i.R., Bl 509 456.07 1968	0.90	338210		449.30 449.63	449.11 449.31	449.19 449.18	449.99 449.09	450.68 448.97	450.20 448.94	449.47	448.92 450.77	27.11. 08.05.	448.90 Ö 452.39	01.04.2002 04.12.2000
2985	Feistritz i.R., Bl 510 478.36 1968	1.01	338236	D	453.64 454.11	453.36 453.59	453.34 453.44	454.60 453.32	455.79 453.18	455.01 453.08	453.87	453.05 455.91	10.12. 08.05.	452.96 459.33	08.04.2002 07.12.2000
2986	Ferlach, Bl 501 436.79 1969	1.43	338772	D	425.04 425.41	425.01 425.18	425.41 425.00	426.32 424.83	426.05 424.67	425.72 424.79	425.29	424.53 426.46	06.10. 05.07.	424.54 Ö 427.43	04.10.2003 24.11.2000
2987	Ferlach, Bl 502 426.86 1969	0.60	338079		424.74 425.06	424.73 424.87	425.08 424.73	425.52 424.58	425.40 424.42	425.23 424.63	424.92	424.39 Ö 425.56	04.12. 10.04.	424.32 426.03 Ö	27.10.2003 07.12.1992
2988	Ferlach, Bl 503 428.29 1967	0.95	338095		424.95 425.11	424.85 424.88	425.15 424.72	425.65 424.54	425.59 424.36	425.37 424.59	424.98	424.29 425.76	27.11. 01.05.	424.41 426.38	27.10.2003 22.11.2000
2989	Ferlach, Bl 504 425.21 1967	0.95	338111	S	420.76 420.79	420.72 420.72	420.86 420.65	421.02 420.61	420.97 420.53	420.88 420.59	420.76	420.48 Ö 421.08	08.12. 30.03.	420.43 421.48	01.03.2002 22.11.2000
2990	Ferlach, Bl 505 437.15 1974	0.85	338137	D	426.65 426.78	426.60 426.70	426.71 426.59	427.10 426.50	427.12 426.43	426.98 426.44	426.72	426.41 427.25	22.11. 05.07.	426.35 427.81	02.11.1997 04.12.2000
2991	Ludmannsdorf, Bl 511 461.73 1967	0.90	338277	S	458.17 458.18	458.14 458.15	458.21 458.13	458.38 458.12	458.38 458.08	458.28 458.10	458.19	458.07 Ö 458.43 Ö	08.12. 03.05.	457.73 458.77	08.07.1991 22.11.2000
2992	St.Jakob i.R., Bl 512 461.10 1964	1.05	338251		458.39 458.41	458.38 458.39	458.47 458.36	458.65 458.34	458.60 458.31	458.49 458.31	458.43	458.29 458.66 Ö	04.12. 01.05.	458.15 459.07	20.09.1993 27.11.2000
2993	St.Jakob i.R., Bl 513 467.24 1964	0.50	338319	D	461.41 461.36	461.42 461.24	461.53 461.24	461.72 461.27	461.55 461.28	461.42 461.31	461.40	461.22 462.09 Ö	14.10. 31.03.	461.24 Ö 462.76	10.08.2005 22.11.2000
2994	St.Jakob i.R., Bl 514 469.76 1964	0.85	338293		461.64 461.64	461.64 461.55	461.84 461.50	462.44 461.48	462.07 461.44	461.82 461.45	461.71	461.41 Ö 462.65	11.12. 03.04.	461.23 Ö 463.96	20.09.1993 27.11.2000
	Glantal														
2995	Lebmach, Bl 274 478.92 2004	1.10	351999	D	476.68 476.73	476.63 476.72	476.74 476.70	476.92 476.72	476.87 476.73	476.82 476.75	476.75	476.61 Ö 476.99	19.02. 29.03.	476.58 477.27	25.06.2005 23.08.2005
2996	Liebenfels, Bl 272 484.45 2003	0.82	338640	D	476.59 476.62	476.52 476.51	476.69 476.45	476.95 476.41	476.88 476.38	476.77 476.37	476.60	476.35 476.98 Ö	31.12. 16.04.	476.34 477.17 Ö	29.08.2003 14.07.2004
2997	St. Veit, Bl 271 471.30 1*) 2003	0.80	338624	D	469.09 469.12	469.11 469.05	469.59 468.96	469.90 468.98	469.66 469.00	469.36 468.99	469.23	468.26 470.36	10.07. 29.03.	468.93 470.48 Ö	01.03.2005 24.06.2004
2998	St. Veit, Bl 273 471.55 2004	1.00	351528	D	467.27 467.26	467.38 467.23	467.75 467.19	467.75 467.15	467.62 467.19	467.45 467.25	467.37	467.13 467.87	03.09. 08.04.	467.17 468.21 Ö	25.06.2005 23.08.2005
	Zollfeld														
2999	Klagenfurt, Bl 218 453.56 1990	0.50	338053		447.69 447.69	447.60 447.50	447.77 447.42	448.34 447.35	448.16 447.30	447.90 447.28	447.67	447.26 448.42	29.12. 14.04.	447.02 448.82	30.09.1993 01.12.2000

1*) kommuniziert stark mit nahegelegenem Oberflächengewässer

Monats- und Jahresmittel der Grundwasserstände mit Extremwerten (Hauptwerte)

- Grundwasserstände m ü.A. -

Nr.	Messstelle		EDV-Messstellennummer	Messgerät	Mittel in m ü.A.							Niederster und höchster beobachteter Grundwasserstand sowie allenfalls höchster beobachteter Überflutungswasserstand			
	Messpunkt m ü.A. / Beobachtungsbeginn	Messpunkt m ü.G. / unverändert seit	beeinflusst / artesisch/gespannt		I / VII	II / VIII	III / IX	IV / X	V / XI	VI / XII	Jahr	im Berichtsjahr m ü.A.	im Berichtsjahr Datum	vor dem Berichtsjahr m ü.A.	vor dem Berichtsjahr Datum
3000	Maria Saal, Bl 219 460.13 1991	1.03	338632	D	450.50 450.51	450.40 450.38	450.75 450.29	451.33 450.21	451.05 450.13	450.82 450.12	450.54	450.06 451.62	25.08. 05.07.	449.68 452.58	21.06.1998 25.11.2000
3001	Maria Saal, Bl 221 452.81 1991	0.90	338673		445.34 445.34	445.22 445.20	445.60 445.08	446.21 445.01	445.94 444.93	445.70 444.90	445.37	444.89 446.35	31.12. 03.04.	444.18 447.00	22.06.1998 27.11.2000
3002	Maria Saal, Bl 230 453.94 1997	1.15	338244		449.42 449.31	449.31 449.23	449.60 449.14	450.16 449.08	449.88 449.02	449.61 449.00	449.40	448.99 Ö 450.29	08.12. 07.04.	448.25 Ö 450.99	14.05.1998 25.11.2000
3003	Maria Saal, Blt 220 452.52 1991	1.10	338657		447.62 447.62	447.49 447.46	447.86 447.36	448.43 447.29	448.17 447.21	447.94 447.18	447.64	447.18 Ö 448.56	25.12. 03.04.	446.59 449.31	22.06.1998 27.11.2000
3004	Poppichl, Bl 229 451.99 1996	1.30	338160		448.07 447.93	447.98 447.91	448.32 447.80	448.77 447.74	448.48 447.70	448.21 447.71	448.05	447.67 448.92	20.11. 03.04.	447.10 449.81	27.04.1998 27.11.2000
3005	Willersdorf, Bl 231 460.80 2003	1.00	338608	D	457.52 457.45	457.48 457.33	457.86 457.22	458.08 457.19	457.94 457.16	457.75 457.23	457.52	457.12 Ö 458.18 Ö	21.11. 06.04.	457.01 Ö 458.57 Ö	29.08.2003 22.06.2004
	Metnitztal														
3006	Friesach, Bl 892 643.00 2004	0.80	351916	D	629.08 629.04	629.73 628.94	629.20 628.76	628.85 628.59	628.87 628.36	629.00 628.03	628.87	627.86 629.85	31.12. 10.02.	627.49 629.46	22.04.2005 17.11.2005
3007	Friesach, Bl 893 644.50 2004	1.70	351890	D	631.94 631.94	632.57 631.84	632.09 631.67	631.77 631.48	631.77 631.26	631.90 630.97	631.76	630.81 632.67 Ö	31.12. 17.02.	630.46 Ö 632.33 Ö	25.04.2005 15.11.2005
3008	Hirt, Br 894 607.82 2004	0.00	351817	D	606.24 606.27	606.20 606.23	606.23 606.19	606.32 606.22	606.33 606.22	606.32 606.19	606.25	606.15 606.40	15.09. 31.05.	606.05 Ö 606.82	01.03.2005 02.09.2005
3009	St.Salvator, Bl 891 663.24 2004	1.25	338681	D	640.58 640.33	641.43 640.18	640.81 639.93	640.30 639.70	640.07 639.42	640.30 639.03	640.17	638.83 641.60	31.12. 08.02.	637.90 640.88 Ö	09.04.2004 16.11.2005
	Mittleres Gurktal														
3010	Straßburg, Bl 851 651.51 2003	1.00	338723	D	648.49 648.49	648.43 648.49	648.51 648.45	648.74 648.47	648.88 648.40	648.65 648.37	648.53	648.34 649.09 Ö	31.12. 22.05.	648.36 Ö 649.93 Ö	01.03.2005 06.10.2005
3011	Weitensfeld, Bl 852 723.15 2004	1.00	351544	D	707.04 707.50	706.39 707.25	706.15 707.07	707.76 707.06	707.78 706.77	707.66 707.20	707.14	706.09 707.84	10.03. 29.05.	706.14 Ö 707.98 Ö	15.03.2005 25.08.2005
	Krappfeld - 1. Grundwasserstockwerk														
3012	Garzern, Br 208 586.11 1988	0.85	338913		578.56 578.68	578.44 578.61	578.39 578.45	578.59 578.40	578.72 578.32	578.78 578.21	578.51	578.14 578.79 Ö	29.12. 07.07.	576.96 579.33	30.05.1990 26.01.2001
3013	Haidkirchen, Br 209 593.10 1988	0.35	338939		579.95 579.94	579.92 579.93	579.90 579.91	579.90 579.89	579.92 579.88	579.95 579.86	579.91	579.85 579.97	29.12. 23.06.	579.44 Ö 580.00	04.09.1998 29.01.1988
3014	Krasta, Br 210 600.39 1988	0.40	338954		578.96 578.98	579.11 579.06	579.08 579.03	579.05 579.06	578.96 579.01	578.94 578.91	579.01	578.81 579.20	22.12. 17.02.	577.33 590.63	30.01.2004 18.07.1990
3015	Lind, Br 207 587.18 1988	0.00	338897		579.01 579.09	578.94 579.04	578.90 579.00	579.09 578.93	579.14 578.89	579.14 578.84	579.00	578.81 579.16 Ö	31.12. 16.06.	576.28 579.36	22.08.2003 02.02.2001
	Krappfeld - 2. Grundwasserstockwerk														
3016	Krasta, Br 206 555.04 1988	0.25	338871		551.32 551.46	551.30 551.42	551.39 551.40	551.73 551.37	551.88 551.36	551.76 551.32	551.48	551.28 552.06	31.12. 26.05.	551.14 552.86	11.01.2002 07.10.2005
3017	Muschk, Bl 205 580.94 1988	1.24	338855	D	547.21 547.33	547.11 547.27	547.06 547.26	547.16 547.19	547.40 547.14	547.46 547.08	547.22	547.04 Ö 547.50 Ö	29.12. 09.06.	546.48 548.44 Ö	16.03.2004 22.09.1988
3018	Muschk, Br 204 556.80 1988	0.40	338830		539.02 539.33	538.86 539.19	538.80 539.13	539.11 538.99	539.47 538.86	539.59 538.76	539.09	538.70 539.68	31.12. 02.06.	538.14 Ö 540.67	07.03.1989 14.10.2005
3019	Passering, Br 203 539.41 1988	-2.75	338814 1		535.94 536.20	535.84 536.11	535.86 536.09	536.21 536.02	536.45 535.89	536.44 535.80	536.07	535.74 536.58	31.12. 26.05.	535.44 537.20	21.02.1989 29.10.1993

Monats- und Jahresmittel der Grundwasserstände mit Extremwerten (Hauptwerte)

- Grundwasserstände m ü.A. -

Nr.	Messstelle		EDV-Messstellennummer		Mittel in m ü.A.							Niederster und höchster beobachteter Grundwasserstand sowie allenfalls höchster beobachteter Überflutungswasserstand			
	Messpunkt m ü.A. / m ü.G.		beeinflusst	Messgerät artesisch/gespannt	I / VII	II / VIII	III / IX	IV / X	V / XI	VI / XII	Jahr	im Berichtsjahr		vor dem Berichtsjahr	
	Beobachtungsbeginn	unverändert seit										m ü.A.	Datum	m ü.A.	Datum
3020	St.Klementen, Br 202 561.54 1988	0.40	338798		553.18 553.01	553.15 552.97	553.07 552.91	553.08 552.89	553.06 552.84	553.08 552.78	553.00	552.76 553.20	29.12. 01.01.	552.35 553.31	09.04.2004 23.02.2001
3021	Treibach, Bl 211 606.25 1988	0.65	338970		567.72 567.26	567.53 567.32	567.32 567.36	567.16 567.34	567.13 567.29	567.19 567.07	567.31	566.95 567.79	31.12. 01.01.	564.82 Ö 567.80	03.07.1998 23.12.2005
	Unteres Gurktal														
3022	Geiersdorf, Bl 822 453.50 2004	0.95	338566	D	450.80 450.74	450.78 450.66	451.20 450.54	451.50 450.54	451.35 450.48	451.13 450.52	450.85	450.45 Ö 451.59	22.11. 29.03.	450.44 Ö 451.61	06.03.2005 22.08.2005
3023	Gösseling, Bl 823 515.50 2003	1.05	338582	D	498.35 498.52	498.32 498.48	498.39 498.43	498.69 498.42	498.87 498.38	498.70 498.34	498.49	498.31 Ö 498.94 Ö	29.12. 27.05.	498.27 499.27 Ö	05.03.2004 07.10.2005
3024	Pubersdorf, Bl 824 442.25 2004	0.30	351957	D	435.46 436.22	435.10 436.02	435.14 436.02	436.35 435.40	437.02 434.93	436.69 434.70	435.76	434.57 437.33	31.12. 25.05.	434.44 437.82 Ö	05.04.2005 07.10.2005
3025	St. Lorenzen, Bl 821 442.50 2003	0.95	338541	D	440.54 440.17	440.54 440.10	440.59 440.08	440.59 440.03	440.53 439.98	440.29 439.96	440.28	439.93 440.73	31.12. 09.04.	439.95 Ö 440.97	04.02.2004 02.07.2004
	Klagenfurter Becken														
3026	Ebental, Bl 202 425.95 1990	0.20	318063		420.70 420.77	420.62 420.70	420.75 420.61	421.20 420.53	421.05 420.46	420.90 420.41	420.72	420.38 421.28	29.12. 07.04.	420.14 Ö 421.24	19.06.1998 25.11.2000
3027	Ebental, Blt 223 429.88 1991	0.85	338715		422.67 422.74	422.60 422.66	422.65 422.56	423.04 422.49	423.02 422.42	422.90 422.38	422.68	422.35 423.08 Ö	31.12. 01.05.	422.11 Ö 423.06	08.06.1998 15.01.2001
3028	Ebental, Br 201 417.03 1991	0.20	338038		415.37 415.27	415.37 415.36	415.57 415.28	415.77 415.28	415.64 415.24	415.44 415.23	415.40	415.18 Ö 415.84	29.12. 31.03.	415.07 416.08	16.02.1996 22.11.2000
3029	Grafenstein, Bl 250 419.95 2005	0.93	351866	D	412.44 412.75	412.44 412.74	412.55 412.67	412.77 412.60	412.80 412.51	412.79 412.46	412.63	412.42 412.82	28.01. 30.05.	412.43 412.53	04.10.2005 10.11.2005
3030	Grafenstein, Bl 251 418.43 2005	1.00	351882	D	412.04 412.24	412.03 412.23	412.06 412.19	412.25 412.15	412.29 412.09	412.28 412.06	412.16	412.01 412.33	27.01. 24.07.	412.05 412.09 Ö	24.12.2005 16.10.2005
3031	Klagenfurt, Bl 204 433.38 1990	0.75	318089	D	429.73 429.69	429.70 429.69	429.94 429.62	430.05 429.61	429.96 429.56	429.83 429.57	429.75	429.53 Ö 430.42	20.11. 29.03.	429.33 431.04	09.08.1991 22.11.2000
3032	Klagenfurt, Bl 206 441.06 1990	0.70	318105		433.87 434.04	433.64 433.91	433.68 433.75	434.14 433.58	434.33 433.37	434.28 433.20	433.82	433.14 434.38	29.12. 02.06.	432.42 435.04	10.05.2002 19.01.2001
3033	Klagenfurt, Bl 208 440.82 1990	0.80	318121		434.24	434.21	434.06	434.28 433.90	434.47 433.68	434.45 433.56		433.52 434.54	22.12. 02.06.	432.71 435.05 Ö	26.04.2002 19.01.2001
3034	Klagenfurt, Bl 214 446.61 1990	0.20	318188		437.59 437.51	437.51 437.38	437.95 437.33	438.76 437.27	438.22 437.16	437.91 437.10	437.64	437.08 438.99	08.12. 07.04.	436.88 440.13	23.07.1993 25.11.2000
3035	Klagenfurt, Bl 216 440.83 1*) 1990	0.60	318204		436.77 436.65	436.74 436.62	436.90 436.32	437.00 436.60	436.91 436.57	436.80 436.52	436.70	436.11 437.07	29.09. 31.03.	436.75 Ö 438.64	29.05.1998 22.11.2000
3036	Klagenfurt, Bl 224 442.69 1991	0.80	338731		439.63 439.58	439.52 439.39	439.99 439.26	440.61 439.15	440.19 438.99	439.92 438.94	439.60	438.92 440.83	04.12. 10.04.	438.70 441.71	23.08.1993 21.11.2000
3037	Klagenfurt, Bl 226 442.64 1994	1.05	338996	S	434.18 434.35	433.94 434.28	433.99 434.12	434.36 433.94	434.55 433.72	434.54 433.58	434.13	433.53 Ö 434.62 Ö	31.12. 02.06.	432.74 Ö 435.29	08.04.2002 07.03.1994
3038	Klagenfurt, Bl 227 447.46 1995	0.50	338046		444.49 444.49	444.50 444.47	444.74 444.37	445.00 444.39	444.84 444.34	444.63 444.36	444.55	444.29 445.15	17.11. 31.03.	444.25 Ö 445.83	05.06.1998 25.11.2000
3039	Klagenfurt, Bl 228 442.23 1995	1.00	338020		437.56 437.47	437.47 437.33	437.90 437.30	438.66 437.23	438.16 437.14	437.85 437.07	437.60	437.05 438.87	08.12. 07.04.	436.98 439.94	11.06.1998 25.11.2000
3040	Klagenfurt, Blt 222 421.25 1991	0.90	338699		416.32 416.53	416.12 416.31	416.19 416.10	416.92 415.93	417.00 415.75	416.81 415.65	416.30	415.60 417.05	31.12. 08.05.	414.91 417.41	22.06.1998 03.12.1996
3041	Klagenfurt, Blt 225 439.11 1991	1.00	338756		435.67 435.47	435.56 435.48	435.79 435.48	435.88 435.51	435.71 435.50	435.62 435.55	435.60	435.40 436.05	31.07. 03.04.	435.28 436.90	31.08.1992 21.11.2000

1*) durch Baustelle teilweise beeinflusst

Monats- und Jahresmittel der Grundwasserstände mit Extremwerten (Hauptwerte)

- Grundwasserstände m ü.A. -

Nr.	Messstelle		EDV-Messstellennummer		Mittel in m ü.A.							Niederster und höchster beobachteter Grundwasserstand sowie allenfalls höchster beobachteter Überflutungswasserstand			
	Messpunkt m ü.A. / m ü.G.		beeinflusst / artesisch/gespannt	Messgerät	I / VII	II / VIII	III / IX	IV / X	V / XI	VI / XII	Jahr	im Berichtsjahr		vor dem Berichtsjahr	
	Beobachtungsbeginn	unverändert seit										m ü.A.	Datum	m ü.A.	Datum
3042	Klagenfurt, Br 203 440.04 1990	0.20	318071		434.43 434.65	434.22 434.45	434.23 434.23	434.74 434.08	434.97 433.87	434.89 433.74	434.38	433.69 435.02	31.12. 26.05.	433.38 435.50 Ö	05.06.1998 19.01.2001
3043	Klagenfurt, Br 210 449.33 1990	0.20	318147		440.97 441.11	440.90 441.05	440.99 440.94	441.51 440.87	441.51 440.77	441.34 440.74	441.06	440.73 Ö 441.57	29.12. 05.05.	440.53 I Ö 441.88 Ö	15.03.1996 01.12.2000
3044	Klagenfurt, Br 217 443.07 1990	0.20	338012		437.86 438.04	437.72 437.97	437.86 437.86	438.28 437.76	438.33 437.61	438.22 437.55	437.92	437.48 438.36	31.12. 05.05.	437.30 Ö 439.00	15.02.2002 01.12.2000
	Altes Gurktal														
3045	Attendorf, Bl 810 511.28 2004	0.85	351932	D	485.35 485.52	485.22 485.38	485.14 485.23	485.29 485.10	485.55 484.97	485.63 484.86	485.27	484.81 485.65 Ö	31.12. 16.06.	484.78 485.72	28.05.2005 15.07.2004
3046	Ruden, Bl 801 490.05 2003	1.00	338483	D	435.85 436.46	435.69 436.21	435.60 435.91	436.09 435.62	436.53 435.34	436.60 435.07	435.92	434.93 436.63	31.12. 02.06.	433.23 Ö 436.76 Ö	02.02.2004 07.09.2004
3047	Ruden, Bl 802 484.10 2003	1.05	338509	D	427.48 427.95	427.30 427.75	427.16 427.49	427.47 427.22	427.85 426.95	428.01 426.69	427.45	426.57 428.02 Ö	31.12. 27.06.	424.76 428.19 Ö	21.01.2004 18.09.2004
	Jauntal														
3048	Bleiburg, Bl 331 472.03 2002	1.14	338228	D	442.95 443.50	442.48 443.05	441.78 442.45	442.03 441.87	442.94 441.34	443.46 440.80	442.39	440.56 443.55	31.12. 02.07.	439.74 443.33	03.11.2003 13.08.2004
3049	Dobrova, Bl 333 467.00 2004	1.05	338467	D	400.45 401.05	400.60 400.77	400.48 401.25	400.21 401.28	400.32 400.71	400.75 400.13	400.67	399.83 401.50 Ö	31.12. 02.10.	396.42 400.34	14.04.2004 31.12.2005
3050	Eberndorf, Bl 327 500.90 1996	1.25	338061	D	469.52 471.03	469.23 470.47	469.10 469.95	469.85 469.44	471.15 468.95	471.45 468.58	469.90	468.41 471.53 Ö	31.12. 12.06.	467.10 471.38	03.07.2002 02.02.2001
3051	Eberndorf, Br 307 457.70 1*) 1970	0.25	317065		451.14 451.81	450.97 451.50	451.08 451.24	452.29 451.00	452.54 450.76	452.23 TR	451.52	TR 452.69	25.12. 01.05.	450.21 I Ö 454.17	14.02.1972 24.07.1972
3052	Edling, Bl 329 477.19 1997	0.95	338186	D	415.13 416.07	415.16 416.27	415.13 416.26	415.20 416.14	415.51 415.95	415.79 415.73	415.70	415.08 416.33 Ö	29.03. 29.08.	413.73 416.56	31.08.1998 24.04.2001
3053	Gablern, Bl 335 464.12 2003	1.15	338426	D	428.22 431.02	427.46 430.88	427.17 430.46	428.00 429.92	429.50 429.34	430.58 428.72	429.28	427.12 431.06 Ö	04.03. 23.07.	424.71 Ö 429.18	15.03.2004 16.10.2004
3054	Gösselsdorf, Blt 330 487.39 1998	0.88	338202		470.86 472.12	470.60 471.67	470.60 471.21	471.54 470.76	472.39 470.29	472.53 469.96	471.21	469.80 472.59	31.12. 03.06.	468.61 472.81	22.06.2002 04.09.1999
3055	Kühnsdorf, Br 314 437.77 1970	0.35	317131 1		434.76 434.97	434.65 434.89	434.89 434.75	435.31 434.61	435.34 434.47	435.15 434.40	434.85	434.37 435.65	31.12. 01.05.	433.72 435.83	29.06.1998 10.08.1970
3056	Kühnsdorf, Br 320 436.57 1970	0.35	317164		434.64 434.62	434.64 434.56	435.04 434.52	435.44 434.52	435.20 434.54	434.88 434.58	434.76	434.51 Ö 435.62	02.10. 01.05.	433.20 I Ö 435.33	20.09.1993 13.10.1980
3057	Kühnsdorf, Br 323 435.92 1973	1.20	317198	S	432.35 432.27	432.36 432.26	432.62 432.21	432.65 432.11	432.53 432.00	432.39 431.98	432.31	431.92 432.89 Ö	04.12. 31.03.	432.07 Ö 433.34	09.11.1985 28.02.1985
3058	Loibach, Bl 336 487.00 2004	0.80	351874	D	459.85 461.49	458.58 460.12	457.39 458.60	458.75 457.28	461.13 456.23	461.98 455.27	458.89	454.84 462.03 Ö	31.12. 23.06.	455.16 462.05	21.04.2005 09.11.2005
3059	Moos, Bl 328 474.10 1996	1.31	338087	D	404.34 405.42	404.46 405.70	404.19 405.58	403.98 405.13	404.29 404.56	404.90 403.87	404.70	403.52 405.72	31.12. 13.08.	399.20 406.25	14.09.1998 23.04.2001
3060	Srejach, Br 303 447.42 1970	0.35	317032		435.25 435.68	435.10 435.38	435.20 435.24	435.73 435.10	436.01 434.90	435.90 434.74	435.35	434.69 436.05	31.12. 01.05.	433.67 I 436.22	21.09.1992 17.08.1970
3061	St. Stefan, Bl 332 510.68 2004	0.80	338442	D	483.20 483.16	483.12 483.10	483.31 483.07	483.78 483.03	483.51 482.99	483.27 482.95	483.21	482.93 484.25 Ö	31.12. 03.04.	483.04 Ö 484.03 Ö	10.04.2005 28.03.2004
3062	St.Marxen, Br 301 443.67 1970	0.40	317016		434.83 435.29	434.75 435.10	434.81 434.86	435.54 434.74	435.73 434.56	435.48 434.42	435.01	434.23 435.80	31.12. 22.05.	433.15 I Ö 435.77	26.06.1989 17.08.1970

1*) bei Niederwasser trockengefallen

Monats- und Jahresmittel der Grundwasserstände mit Extremwerten (Hauptwerte)

- Grundwasserstände m ü.A. -

Nr.	Messstelle		EDV-Messstellennummer	Messgerät	Mittel in m ü.A.							Niederster und höchster beobachteter Grundwasserstand sowie allenfalls höchster beobachteter Überflutungswasserstand			
	Messpunkt m ü.A. / m ü.G.		beeinflusst / artesisch/gespannt		I / VII	II / VIII	III / IX	IV / X	V / XI	VI / XII	Jahr	im Berichtsjahr		vor dem Berichtsjahr	
	Beobachtungsbeginn	unverändert seit										m ü.A.	Datum	m ü.A.	Datum
					Lavanttal										
3063	Bachbauer, Br 906 428.20 2004	0.43	351684	D	425.98 425.65	425.88 425.62	425.96 425.60	425.85 425.61	425.85 425.60	425.76 425.61	425.75	425.55 Ö 426.16 Ö	19.12. 28.01.	425.70 Ö 426.74	21.06.2005 22.08.2005
3064	Bad St. Leonhard, Bl 915 673.10 2005	1.00	351700	D	669.58 669.53	669.43 669.56	669.55 669.44	669.66 669.45	669.72 669.46	669.68 669.44	669.54	669.34 670.04 Ö	20.02. 01.04.	669.27 671.43	27.06.2005 23.08.2005
3065	Lavamünd, Bl 902 437.03 2004	0.67	338749	D	350.82 350.83	350.82 350.83	350.82 350.82	350.82 350.82	350.83 350.82	350.83 350.81	350.82	350.80 350.83 Ö	01.01. 14.09.	350.37 350.80	06.04.2004 31.12.2005
3066	St. Andrä, Bl 901 409.13 2004	1.37	338525	D	403.61 403.92	403.74 403.82	403.87 403.78	403.96 403.72	404.08 403.64	404.05 403.65	403.82	403.59 404.13	19.01. 01.06.	403.61 404.99	23.02.2005 21.06.2004
3067	St. Marein, Br 904 451.03 2004	0.20	351643	D	446.68 446.69	446.52 446.54	446.86 446.31	446.88 446.25	446.82 446.24	446.81 446.23	446.57	446.23 446.90 Ö	31.12. 06.04.	445.87 447.46 Ö	01.07.2005 03.09.2004
3068	St. Paul, Bl 908 427.61 2005	1.02	351965	D	405.17 405.51	405.05 405.52	404.95 405.45	405.02 405.38	405.12 405.28	405.27 405.24	405.25	404.80 405.57 Ö	18.03. 04.08.	405.24 405.37	12.12.2005 28.11.2005
3069	Tatzers, Br 905 439.74 2004	0.00	351668	D	430.43 430.39	430.31 430.24	430.27 430.05	430.45 430.04	430.51 430.01	430.52 430.02	430.27	429.96 430.58	15.11. 28.05.	429.66 431.35 Ö	07.06.2005 15.10.2004

Mittlere Monats- und Jahresmittel der Grundwasserstände mit Extremwerten für Jahresreihen charakteristischer Messstellen
- Grundwasserstände m ü.A. -

Nr.	Messstelle	Messpunkt m ü.A.	Messpunkt m ü.G.	EDV-Messstellennummer	Zeitraum	Niederste / Mittlere / Höchste Grundwasserstände in m ü.A						Jahresreihe	Datum
						I	II	III	IV	V	VI		
					fehlende Jahresmittel	VII	VIII	IX	X	XI	XII		
	RHEINGEBIET												
	Montafon												
14	Schruns, Bl 16.04.14	676.31	0.87	332387	1990 - 2006	658.08 661.19 663.45 Ö 659.43 663.21 665.24	658.70 661.12 663.11 659.21 662.87 664.96	659.15 Ö 661.77 665.46 658.57 662.44 664.20 Ö	659.19 662.52 665.45 Ö 658.39 661.96 663.91 Ö	660.55 662.56 666.24 658.32 Ö 661.60 663.84 Ö	659.70 662.98 666.24 658.16 661.38 663.73	658.08 662.14 666.24	03.01.1995 30.05.1999
	Klostertal												
41	Klösterle, Bl 60.1.13	1065.42	1.20	332130	1988 - 2006	1052.84 1054.06 1055.00 1053.39 1055.11 1057.22	1053.18 1054.06 1055.69 1053.02 1054.93 1058.48	1053.14 1054.75 1057.31 1052.90 1054.83 1057.34	1054.12 1055.50 1058.64 1052.97 1054.53 1055.80	1054.09 1055.63 1058.29 1053.10 1054.29 1056.84	1053.51 1055.43 1057.20 1052.92 1054.17 1056.73	1052.84 1054.78 1058.64	05.01.2004 25.04.1988
43	Stallehr, Bl 60.1.01	619.52	0.62	332015	1987 - 2006	592.36 Ö 601.12 611.22 Ö 594.59 608.24 616.18 Ö	592.22 600.50 610.61 594.08 607.21 615.97	593.10 600.67 609.20 591.51 605.63 615.77	593.80 Ö 602.37 612.47 590.97 604.08 614.80	593.92 Ö 604.75 615.60 594.13 602.56 613.55	594.14 607.25 616.22 593.09 601.82 611.03	590.97 603.91 616.22	07.10.2003 23.06.1999
	Walgau (*)												
50	Bludesch, Bl 05.37.05	532.22	0.81	321729	1976 - 2006	511.30 512.16 513.43 511.91 513.01 515.47	511.42 512.22 513.75 511.98 512.77 515.07	511.51 512.36 513.81 511.74 512.61 514.32	511.50 Ö 512.51 513.62 511.56 512.39 514.03	511.67 512.83 515.02 511.36 512.26 513.85	512.09 513.11 514.52 511.32 Ö 512.28 516.47	511.30 512.54 516.47	07.01.1986 23.12.1991
59	Bürs, Bl 07.28.25	552.70	0.88	321703	1977 - 2006	545.76 546.66 I 547.92 546.48 Ö 547.33 I 548.78	545.77 546.61 I 547.49 546.36 547.16 I 548.48 Ö	545.77 546.72 I 548.01 546.10 547.01 I 548.42	546.08 546.89 I 548.07 545.90 546.87 I 548.18	546.06 547.16 I 549.20 545.94 546.75 I 547.88 Ö	546.40 547.37 I 548.45 545.90 546.71 I 547.70	545.76 546.94 I 549.20	04.01.1977 24.05.1999
61	Frastanz, Bl 02.31.06 A	467.16	0.75	321323	1976 - 2006	463.54 464.19 464.70 463.99 464.63 465.40	463.61 464.19 465.06 463.80 464.53 465.75	463.81 464.28 464.96 463.77 464.44 465.39	463.83 464.37 464.77 463.86 464.34 464.93	464.14 464.62 466.29 463.61 464.26 465.15	464.12 464.71 466.02 463.64 464.24 465.08	463.54 464.40 466.29	24.01.2000 24.05.1999
89	Nüziders, Bl 06.35.07 A	545.23	0.75	321844	1980 - 2006	537.39 Ö 538.08 539.03 537.92 538.73 540.12	537.35 538.06 538.85 537.56 538.51 539.88	537.28 538.13 539.36 537.36 538.37 539.61	537.48 538.27 539.39 537.44 538.23 I 539.32	537.54 Ö 538.53 540.50 537.44 Ö 538.13 539.13 Ö	537.85 538.76 540.08 537.38 Ö 538.10 538.94	537.28 538.33 I 540.50	11.03.1991 24.05.1999
91	Nüziders, Bl 06.35.09	534.19	0.84	321869	1976 - 2006	524.46 525.44 I 526.91 525.18 526.40 I 528.07	524.47 525.43 I 526.81 I 525.07 526.15 I 527.68	524.38 525.51 I 526.79 Ö 524.77 I 525.92 I 527.32	524.50 525.69 I 526.94 524.59 525.72 I 527.15	524.61 526.03 I 528.21 524.52 525.54 I 526.91	525.16 526.45 I 527.68 524.39 525.48 I 526.84	524.38 525.81 I 528.21	18.03.1991 24.05.1999
101	Satteins, Bl 03.39.07	485.05	0.88	321448	1976 - 2006	480.85 481.47 482.55 Ö 481.27 482.16 483.23	480.86 481.49 482.33 Ö 480.91 482.04 483.53	480.95 481.60 482.35 480.91 481.87 482.99	481.15 481.72 482.42 480.75 481.68 483.02 Ö	481.15 481.91 483.36 480.93 481.53 482.79	481.13 482.15 483.12 480.61 481.49 482.73	480.61 481.76 483.53	28.12.1998 23.08.2005

(*) Das Grundwassergebiet ist kraftwerksbeeinflusst.

Mittlere Monats- und Jahresmittel der Grundwasserstände mit Extremwerten für Jahresreihen charakteristischer Messstellen - Grundwasserstände m ü.A. -

Nr.	Messstelle	Messpunkt m ü.A.	Messpunkt m ü.G.	EDV-Messstellennummer	Zeitraum	Niederste / Mittlere Grundwasserstände in m ü.A / Höchste I	II	III	IV	V	VI	Jahresreihe	Datum
					fehlende Jahresmittel	VII	VIII	IX	X	XI	XII		
	Rheintal												
114	Altach, Bl 50.4.13 A	412.26	1.00	328021	1980 - 2006	408.50	408.00	408.02	408.00	408.12	407.92	407.84	25.08.1980
						408.92	408.89	408.90	408.90	408.82	408.82	408.85 I	
						409.71	409.91	409.71	409.65	410.08	410.07	410.08	13.05.1999
					2	407.91	407.84	408.08	408.09 Ö	408.14	408.20		
						408.82	408.86	408.80	408.77 I	408.82	408.89		
						409.56	409.73 Ö	409.93	409.57	409.59	409.60		
118	Altenstadt, Bl 01.32.10 A	433.75	0.99	309419	1966 - 2006	426.90	426.84	426.84 Ö	427.00 Ö	427.08	427.30 Ö	426.84	12.02.1990
						427.91 I	427.90 I	427.96 I	428.03 I	428.20 I	428.41 I	428.16 I	
						429.49	429.35	429.34	429.44	429.85	429.82	430.34	29.08.1966
						427.34 Ö	427.16	427.12	427.01	427.01 Ö	426.97 Ö		
						428.51 I	428.48 I	428.38 I	428.22 I	428.03 I	427.93 I		
						430.32	430.34	430.31	429.65 Ö	429.39 Ö	429.52		
120	Altenstadt, Bl 01.32.40	444.25	0.77	322297	1979 - 2006	429.46 Ö	429.45 Ö	429.60	429.62 Ö	429.64	429.96 Ö	429.45 Ö	08.02.1998
						430.73	430.70	430.75	430.86	431.02	431.33	431.04	
						433.25	432.92	432.47	432.19 Ö	433.34	433.46 Ö	433.51 Ö	21.07.1999
						430.06 Ö	429.99	429.92	429.91 Ö	429.75	429.52		
						431.52	431.52	431.32	431.13	430.87	430.74		
						433.51 Ö	433.20	432.74	433.18	433.16	433.23		
121	Altenstadt, Bl 01.32.41 A	446.89	0.80	322305	1979 - 2006	429.71 Ö	429.62 Ö	429.77	429.97 Ö	430.12	430.32	429.62 Ö	12.02.1990
						431.07	431.05	431.16	431.36	431.52	431.72	431.44	
						434.17 Ö	433.98	433.47	433.13	434.24	434.50	435.58	22.08.2005
						430.31 Ö	430.12	430.05	429.64	429.67	429.76		
						431.89	431.94	431.74	431.55	431.21	431.06		
						434.44	435.58	433.36	433.82	433.85	434.04 Ö		
133	Bregenz, Bl 50.1.11	399.83	0.95	309377	1966 - 2006	395.50 Ö	395.63 Ö	395.81	396.11 Ö	396.30	396.30 Ö	395.50 Ö	07.01.1986
						396.58	396.57	396.70	396.87	397.00	397.20	396.83 I	
						397.78	397.78	397.75	397.76	398.82	398.36	398.82	22.05.1999
						396.34	396.15	395.96 Ö	395.75	395.79 Ö	395.51		
						397.23	397.11	396.91 I	396.72	396.56	396.56		
						398.26	398.42	398.08 Ö	397.81	397.99	398.01		
134	Bregenz, Bl 50.1.12	399.28	0.70	322255	1978 - 2006	395.06	394.40	394.41	394.94	395.23	395.64	394.40	15.02.1993
						395.79	395.73	395.86	396.07	396.33	396.65	396.14	
						396.89	397.01	396.94	396.61	398.07	397.95	398.07	24.05.1999
						395.86	395.65 Ö	395.43	395.11	395.25	395.11		
						396.73	396.48	396.27	396.07	395.91	395.84		
						397.70	397.85	397.35	397.01	397.05	396.94 Ö		
171	Höchst, Bl 50.2.27	402.13	0.59	328450	1982 - 2006	397.47	397.44	397.44 Ö	397.60 Ö	397.60	397.55 Ö	397.27 Ö	29.09.2003
						397.80	397.80	397.83	397.91	397.93	398.02	397.89	
						398.80	398.85	398.61	398.61	399.54	399.01	399.54	23.05.1999
						397.46	397.36 Ö	397.27 Ö	397.27	397.44 Ö	397.48 Ö		
						398.01	397.95	397.91	397.86	397.80	397.82		
						399.21	399.17	399.04	398.83 Ö	398.49 Ö	398.45 Ö		
173	Höchst, Bl 50.2.29	400.19	0.88	328476	1982 - 2006	395.97	395.90	395.97	396.16 Ö	396.12	396.09 Ö	395.76 Ö	01.10.2003
						396.64	396.62	396.60	396.64	396.64	396.73	396.69	
						397.91	398.05	397.48 Ö	397.46	398.41	398.15	398.41	23.05.1999
						396.06 Ö	395.89	395.77	395.76 Ö	396.10 Ö	396.05 Ö		
						396.81	396.80	396.77	396.72	396.64	396.67		
						398.22	398.20	398.02	397.88	397.77	397.65		
186	Kennelbach, Bl 50.1.01 A	420.03	0.75	322164	1978 - 2006	410.10	410.20	410.47	411.26	411.58	411.07	410.08	20.10.1986
						411.80	411.78	412.15	412.47	412.62	412.55	412.16	
						413.28	413.80	414.19	413.90	415.59	414.79	415.59	24.05.1999
						411.26	411.19	410.37	410.08	410.32	410.24		
						412.37	412.34	412.22	412.00	411.80	411.84		
						414.60	415.24	414.24	413.92	413.71	413.58		
197	Lauterach, Bl 50.2.10	404.19	0.82	322115	1978 - 2006	400.53	400.41	400.61 Ö	400.83	400.84	400.73	400.41	13.02.1990
						401.11	401.09	401.17	401.26	401.26	401.32	401.18	
						401.71	402.16	402.32	402.03	402.63	402.27	402.92	20.07.1981
						400.86 Ö	400.78	400.68	400.57	400.65	400.66		
						401.27	401.20	401.19	401.14	401.09	401.12		
						402.92	402.74	402.83	402.09	402.09	401.88		

Mittlere Monats- und Jahresmittel der Grundwasserstände mit Extremwerten für Jahresreihen charakteristischer Messstellen
- Grundwasserstände m ü.A. -

Nr.	Messstelle	Messpunkt m ü.A.	Messpunkt m ü.G.	EDV-Messstellennummer	Zeitraum	I	II	III	IV	V	VI	Jahresreihe	Datum
						Niederste / Mittlere Grundwasserstände in m ü.A / Höchste							
					feh-lende Jahres-mittel	VII	VIII	IX	X	XI	XII		
207	Lustenau, Br 5	404.89	0.60	309476	1966 - 2006	401.09 Ö 401.84 403.01	401.06 401.86 403.21	401.10 401.82 402.81	401.04 401.85 402.91	400.97 401.88 403.03	400.70 401.96 403.65	400.57 Ö 401.85 403.65	11.11.1985 29.06.1970
						400.65 401.94 403.48	401.07 401.91 403.52	401.00 401.81 403.27	400.68 401.72 402.89	400.57 Ö 401.74 402.85	400.93 Ö 401.85 402.88		
	Bregenzerwald												
244	Andelsbuch, Bl 30.1.02	614.40	0.94	327809	1985 - 2006	606.28 606.99 607.74	606.25 606.93 607.77 Ö	606.32 Ö 607.03 608.57	606.45 Ö 607.20 608.54	606.39 607.07 608.74	606.27 Ö 607.05 608.40	606.01 607.00 608.74	29.09.2003 26.05.1999
						606.22 Ö 607.04 607.95	606.11 Ö 607.01 608.10	606.01 607.01 607.90	606.03 Ö 606.91 607.51 Ö	606.41 606.86 608.05 Ö	606.31 606.91 608.29		
248	Andelsbuch, Bl 30.2.02	612.70	0.72	327874	1986 - 2006	608.41 609.51 611.80	608.46 609.51 I 611.98 Ö	608.58 609.67 I 611.32	608.68 609.65 I 611.44	608.89 609.61 I 611.98 Ö	608.92 609.64 611.85	608.02 609.58 I 612.00	24.12.1990 30.08.1995
						608.84 609.62 611.98	609.02 609.53 612.00	609.03 609.55 611.50	609.01 609.49 611.78	609.00 609.60 611.63	608.02 609.62 611.98		
253	Bezau, Bl 30.2.06	644.58	0.65	327924	1986 - 2006	626.67 628.11 629.68	626.66 627.92 630.08	626.60 628.60 631.46	626.62 629.31 I 631.26	627.30 628.90 I 632.39	626.97 628.82 630.93	626.46 628.41 I 632.39	20.10.1986 24.05.1999
						626.87 628.56 630.99	626.52 628.32 631.06	626.47 628.26 630.38	626.46 628.01 629.50	626.70 627.98 631.46	626.67 628.06 631.71		
280	Schnepfau, Bl 30.3.07	720.08	0.70	332288	1990 - 2006	702.97 706.86 711.15	701.18 706.59 710.25	701.17 708.13 712.10	703.67 708.53 711.09	704.59 708.87 715.32	704.96 708.29 711.93	698.69 707.32 715.32	07.08.1995 24.05.1999
						699.38 707.18 714.12	698.69 706.27 715.32	699.21 707.14 712.75	700.35 706.50 711.14	701.27 706.79 713.76	701.92 706.71 713.48		
	DONAUGEBIET OBERHALB DES INN												
	Unteres Lechtal												
312	Höfen, Bl 1	857.10	1.05	334243	1988 - 2006	853.87 854.22 I 854.93 Ö	853.90 Ö 854.21 854.69	853.92 Ö 854.40 855.49	854.14 Ö 854.55 855.29	854.36 854.86 856.00 I	854.28 854.84 855.50	853.87 854.50 I 856.78 Ö	22.01.2001 23.08.2005
					1	854.15 854.73 855.50	854.06 Ö 854.57 I 856.78 Ö	854.08 854.54 I 855.80 I	854.07 854.41 855.44 Ö	854.00 854.34 I 855.64	853.92 854.28 I 855.23		
326	Weißenbach, Bl 3	871.50	1.05	334334	1988 - 2006	865.35 865.88 I 866.17 Ö	865.35 865.88 866.28	865.41 866.02 866.54	865.60 866.14 866.77	865.63 866.42 867.17	865.92 866.44 866.98	864.88 866.12 I 868.29	03.09.1990 23.08.2005
					1	865.66 866.33 867.06	865.10 866.16 868.29	864.88 866.13 866.71	865.62 866.07 866.91	865.53 865.99 867.05	865.40 865.93 866.65		
	Unteres Vilstal												
334	Vils, Bl 3	811.89	0.90	339580	1993 - 2006	807.80 808.09 808.56	807.77 808.08 I 808.61	807.77 808.17 808.66	807.99 808.26 808.75 Ö	807.93 808.28 808.72 Ö	807.81 808.22 808.91	807.62 808.17 I 809.70	09.08.1999 12.08.2002
					1	807.73 808.20 808.88	807.62 808.22 809.70	807.89 808.23 808.84	807.77 808.14 808.59	807.77 Ö 808.09 808.73	807.67 808.10 808.67		

Mittlere Monats- und Jahresmittel der Grundwasserstände mit Extremwerten für Jahresreihen charakteristischer Messstellen - Grundwasserstände m ü.A. -

Nr.	Messstelle	Messpunkt m ü.A.	Messpunkt m ü.G.	EDV-Messstellennummer	Zeitraum	Niederste / Mittlere / Höchste Grundwasserstände in m ü.A I	II	III	IV	V	VI	Jahresreihe	Datum
					fehlende Jahresmittel	VII	VIII	IX	X	XI	XII		
	Scharnitzer Becken												
341	Scharnitz, Bl 3	965.16	0.85	330837	1987	945.75	945.74	946.13	947.29	947.34	950.33		
					-	951.08 I	949.90 I	949.96	952.88 I	956.07 I	957.25 I		
					2006	956.64	954.38 Ö	957.27	962.71	964.31 Ö	964.32 Ö	945.74	13.02.1995
												954.17 I	
						950.80 Ö	949.90	948.93	948.26	947.25	946.43	964.32 Ö	12.06.1999
						957.43	957.07	956.39	955.27	953.85	952.63 I		
						963.95	962.91	963.22 Ö	962.52 Ö	960.83	959.11		
	Leutascher Becken												
342	Leutasch-Arn, Bl 3	1092.30	1.00	330241	1984	1071.77	1071.30	1071.22 I	1072.44	1075.72	1078.46		
					-	1075.93	1074.99	1075.94	1081.06 I	1084.55	1084.23 I		
					2006	1082.59 Ö	1080.47	1085.16	1090.80	1090.79 Ö	1090.73	1071.22 I	02.03.1987
												1080.09 I	
						1078.63	1077.03	1074.77	1071.97	1072.37	1072.18	1091.00 Ö	24.08.2005
					1	1083.73 I	1083.05	1081.92	1080.28	1078.24	1076.86		
						1088.81	1091.00 Ö	1089.66 Ö	1087.88	1085.82	1085.01		
343	Leutasch-Gasse, Bl 7	1105.82	1.00	330746	1986	1074.01	1072.65	1072.62	1074.02	1075.72	1080.62		
					-	1078.04 I	1077.16 I	1078.24 I	1083.46 I	1086.92	1086.93		
					2006	1084.77	1083.01	1087.85	1091.21	1096.86	1096.26	1072.62	04.03.1991
												1082.49 I	
						1080.57	1078.98	1077.30	1075.12	1073.80	1073.37 I	1096.86	24.05.1999
						1086.43	1085.47	1084.45 I	1082.65 I	1080.58 I	1079.28 I		
						1092.83	1093.32	1092.88	1089.71	1090.55	1087.38		
	INNGEBIET OBERHALB DER SALZACH												
	Oberes Gericht												
354	Prutz, Bl 6 (102)	862.67	0.80	342345	1981	858.88 Ö	858.98	859.05	859.01	859.09 Ö	859.47		
					-	859.20	859.25	859.30	859.29	859.70	860.00		
					2006	859.51 Ö	859.61	859.78 Ö	859.76 Ö	860.55 Ö	860.66 Ö	858.88 Ö	03.01.1998
												859.53	
						859.53	859.44	859.27	859.15 Ö	859.04 Ö	858.91 Ö	860.72 Ö	13.08.2000
					1	860.03	859.82	859.62	859.48	859.33	859.24		
						860.60 Ö	860.72 Ö	860.17 Ö	860.29 Ö	859.88 Ö	859.76 Ö		
	Ötztal												
368	Umhausen-Tumpen, Bl 2 (KBT1)	927.23	0.80	346239	1996	912.98 Ö	912.83 Ö	912.67 Ö	912.62 Ö	912.63 Ö	912.64 Ö		
					-	914.80	914.61	914.47	914.36	914.30	914.75		
					2006	917.27 Ö	917.00 Ö	916.76 Ö	916.50 Ö	916.68 Ö	917.41	912.62 Ö	29.04.2006
												914.76 I	
						912.65 Ö	912.75 Ö	912.88 Ö	913.18 Ö	913.26	913.14 Ö	917.66	01.08.2001
					2	914.91	915.05 I	915.11 I	915.10	914.77	914.68		
						917.64	917.66	917.63	917.56 Ö	917.40	917.41 Ö		
	Oberinntal												
374	Inzing, Bl 2	599.62	1.02	330910	1987	596.07 Ö	596.08 Ö	596.10 Ö	596.12	596.17	596.62		
					-	596.31	596.33	596.37	596.46	597.00	597.41		
					2006	596.57	596.80	596.78 Ö	596.93	597.93	598.30 I	596.03 Ö	30.12.2006
												596.75 I	
						596.88 Ö	596.70 Ö	596.42	596.33	596.18	596.03 Ö	598.58 Ö	23.08.2005
						597.43	597.20 I	596.87	596.67 I	596.51	596.38		
						598.50	598.58 Ö	597.41 Ö	597.57	597.04 Ö	596.80 Ö		
379	Mötz, Bl 5 (Im905)	647.53	1.15	346056	1994	640.46 Ö	640.48 Ö	640.47 Ö	640.56 Ö	640.88 Ö	641.13 Ö		
					-	640.83	640.84	640.90	641.01	641.75	642.23		
					2006	641.21	641.22	641.49 Ö	641.78	643.10	643.74 Ö	640.41 Ö	30.12.2006
												641.35	
						641.30 Ö	641.10 Ö	640.84	640.76 Ö	640.61 Ö	640.41 Ö	643.74 Ö	03.06.1999
						642.09	641.86	641.48	641.23	641.07	640.89		
						643.26	643.08	642.63 Ö	642.54	642.06 Ö	641.40 Ö		
405	Telfs, Bl 3	619.25	1.10	334607	1990	614.04	614.09	614.05	614.14 Ö	614.13 Ö	614.71		
					-	614.35	614.38	614.43	614.52	615.16	615.63		
					2006	614.70	614.78	614.88	615.20	616.28	616.78	614.04	01.01.1990
												614.84	
						614.98	614.79	614.44	614.35	614.14	614.05	616.78	03.06.1999
						615.59	615.33	614.96	614.75	614.57	614.42		
						616.34	616.25	615.61	615.75	615.23	614.89		

Mittlere Monats- und Jahresmittel der Grundwasserstände mit Extremwerten für Jahresreihen charakteristischer Messstellen
- Grundwasserstände m ü.A. -

Nr.	Messstelle	Messpunkt m ü.A.	Messpunkt m ü.G.	EDV-Messstellennummer	Zeitraum	Niederste / Mittlere / Höchste Grundwasserstände in m ü.A						Jahresreihe	Datum
						I	II	III	IV	V	VI		
					fehlende Jahresmittel	VII	VIII	IX	X	XI	XII		
	Zillertal												
420	Distelberg, Bl 2 (Gp20)	564.40	1.10	334011	1988 - 2006	558.80	558.91	558.76	558.96 Ö	559.01	559.29		
						559.19	559.22	559.21	559.35	559.71 I	559.84 I		
						559.74	559.80	559.77	559.96	560.41	560.72	558.76	25.03.1996
						559.36	559.12 Ö	559.01	558.90	558.89	558.90	559.48 I 561.08 Ö	12.07.2005
					2	559.85	559.72	559.52	559.38	559.31	559.24		
						561.08 Ö	560.79 Ö	560.14 Ö	559.88 Ö	559.93 Ö	559.84		
	Unterinntal												
436	Amras, Bl 10 (Pradl, Bl 10)	569.48	0.90	334755	1990 - 2006	562.69	562.71	562.76 Ö	562.79 Ö	562.87	563.35		
						562.98	562.98	563.01	563.14	563.72	564.31		
						563.27	563.24	563.40	563.77	564.96	565.32	562.69	09.01.1995
						563.81	563.70	563.31 Ö	563.04	562.85	562.72 Ö	563.52 I 565.32	04.06.1999
						564.39	564.13	563.76	563.49	563.27 I	563.10		
						565.00	564.82	564.38	564.28	563.83	563.67 Ö		
472	Kematen, Bl 6	586.17	0.90	334417	1989 - 2006	582.51	582.56 Ö	582.54 Ö	582.60 Ö	582.62	582.97		
						582.70	582.72	582.77	582.82	583.21	583.52		
						582.97 Ö	582.95	583.15	583.23	584.26	584.13	582.51	22.01.1990
						583.13	583.07 Ö	582.82	582.74	582.66	582.56 Ö	583.04 584.26	22.05.1999
						583.53	583.37	583.14	583.00	582.88	582.78		
						583.98 Ö	584.12 Ö	583.53	583.62	583.34 Ö	583.17		
511	Münster, Bl 1	520.26	1.15	330431	1982 - 2006	516.03 Ö	516.06	516.03	516.09	516.18 Ö	516.83 I Ö		
						516.37 I	516.39	516.50	516.66	517.29 I	517.75		
						516.87	516.84	517.32 Ö	517.51	518.66	518.93	516.03 Ö	23.01.2006
						517.23 Ö	516.90	516.45	516.32 I	516.13	516.09	516.94 I 519.08 Ö	24.08.2005
						517.75 I	517.51	517.18	516.84 I	516.58	516.45		
						518.99	519.08 Ö	517.84	517.86 Ö	517.39	517.19 Ö		
521	Pradl, Bl 4 (R5)	574.76	0.10	334276	1988 - 2006	565.39	565.46 I	565.47	565.51 Ö	565.54	565.87		
						565.74 I	565.73	565.77	565.89	566.41	567.09		
						567.05	567.10	567.08	566.79	567.57	567.93 Ö	565.39	05.01.2004
						566.72 Ö	566.38	565.94	565.76	565.59	565.43	566.34 I 567.93 Ö	21.06.1999
					1	567.32	567.05 I	566.67	566.32	566.06 I	565.89		
						567.88	567.66	567.26	566.88 Ö	567.09	567.02		
526	Radfeld, Bl 2	513.61	1.10	330753	1987 - 2006	508.33	508.38	508.32	508.40	508.43	508.85		
						508.58	508.60	508.74	508.81	509.12	509.45		
						508.91	509.13	509.62	509.26	510.19	510.13	508.32	18.03.1996
						509.14	508.94	508.65	508.63	508.48	508.32	508.98 510.19	25.05.1999
						509.54	509.35	509.13	508.92	508.77	508.70		
						510.05	510.00	509.71	509.52	509.23	509.26		
539	Schwaz, Bl 2	539.70	2.01	330332	1982 - 2006	534.08	534.03 Ö	534.06	534.11	534.29	534.85 Ö		
						534.33	534.32	534.39	534.55	535.31 I	535.82		
						534.70	534.67	535.03 Ö	535.49 Ö	536.94	536.96	534.03 Ö	03.02.2006
						535.04 Ö	534.82 Ö	534.42	534.37	534.22 I Ö	534.11	534.90 I 537.55	20.07.1987
						535.84 I	535.47 I	535.06 I	534.75 I	534.53	534.40 I		
						537.55	537.34 Ö	536.10	536.08 Ö	535.61	535.00 Ö		
560	Volders, Bl 2	552.05	1.12	330274	1982 - 2006	546.92 Ö	546.94 Ö	546.99 Ö	547.03 Ö	547.12	547.58		
						547.27	547.26	547.33	547.42	547.98	548.57		
						547.68	547.57 Ö	547.83 Ö	548.01	549.29	549.70	546.92 Ö	24.01.2006
						547.98 Ö	547.59 Ö	547.43	547.24	547.03 Ö	546.94	547.77 549.93	20.07.1987
						548.65	548.33	547.97	547.70	547.46	547.33		
						549.93	549.57	548.71	548.56 Ö	548.05	547.95		
586	Wörgl-Rattenberg, Bl 2	501.48	1.00	330621	1985 - 2006	497.61	497.14	497.47	497.76	497.94 Ö	498.29 Ö		
						498.19	498.15	498.28	498.34	498.62	498.84		
						498.55 Ö	498.64 Ö	499.01	498.99	500.12	499.86	497.14	24.02.1993
						498.34	498.31	498.18	497.94	497.87	497.77	498.49 501.14	23.08.2005
					4	498.87	498.76	498.59	498.45	498.36	498.29		
						499.89	501.14	499.32 Ö	499.10 Ö	498.98	498.88		

Mittlere Monats- und Jahresmittel der Grundwasserstände mit Extremwerten für Jahresreihen charakteristischer Messstellen
- Grundwasserstände m ü.A. -

Nr.	Messstelle	Messpunkt m ü.A.	Messpunkt m ü.G.	EDV-Messstellennummer	Zeitraum	fehlende Jahresmittel	Niederste / Mittlere / Höchste Grundwasserstände in m ü.A I	II	III	IV	V	VI	VII	VIII	IX	X	XI	XII	Jahresreihe	Datum
	Großachengebiet																			
596	Kössen, Bl 2	590.58	1.00	330662	1986 - 2006	1	586.47 Ö 586.76 587.30 586.53 Ö 587.07 588.57	586.45 Ö 586.75 587.39 586.31 586.99 588.98 Ö	586.52 Ö 587.12 588.34 586.34 586.98 588.23	586.74 587.36 588.27 586.46 586.86 588.16	586.74 Ö 587.21 587.92 586.44 Ö 586.84 588.68	586.64 587.07 588.21 586.43 586.83 588.01							586.31 586.99 588.98 Ö	29.08.2003 12.08.2002
602	St.Johann i.T., Bl 1	667.54	1.00	330266	1984 - 2006		652.44 654.97 I 657.91 654.75 656.68 I 659.68	652.29 654.79 658.04 654.52 656.56 I 659.82	652.98 655.13 659.67 654.19 656.44 I 659.15	653.87 656.72 660.66 653.73 656.13 I 658.72	654.43 657.01 660.49 653.08 655.62 659.02	654.56 656.75 I 659.06 652.71 655.21 658.69							652.29 656.01 I 660.66	17.02.1987 20.04.1992
	SALZACHGEBIET																			
	Unteres Salzachtal																			
618	Anif, Br 2	434.21	0.25	320630	1976 - 2006		430.41 Ö 431.13 431.60 430.90 431.45 431.97	430.46 431.10 431.59 430.93 431.47 432.36	430.41 431.14 432.24 430.99 431.42 431.90	430.37 Ö 431.21 I 431.64 Ö 430.78 431.32 431.74	430.43 431.26 431.69 430.73 431.21 431.84	430.95 431.38 432.32 430.61 431.17 431.97							430.37 Ö 431.27 I 432.36	20.04.1976 05.08.1991
619	Anthering, Bl 2	405.91	1.10	320861	1994 - 2006	1	400.23 Ö 401.14 402.70 400.18 Ö 401.48 403.22	400.42 Ö 401.19 402.70 400.05 Ö 401.33 403.56 Ö	400.45 Ö 401.46 402.64 399.89 Ö 401.15 402.94	400.57 Ö 401.72 403.31 399.93 Ö 401.06 402.51	400.50 Ö 401.53 402.78 399.95 400.97 402.61	400.31 Ö 401.55 403.65 400.01 Ö 401.02 402.20							399.89 Ö 401.29 403.65	11.09.2003 26.06.1995
627	Burgfried, Br 13	444.66	0.00	320531	1976 - 2006		439.46 440.74 441.40 440.08 441.21 442.45	439.55 440.72 441.57 440.34 Ö 441.20 442.62	439.44 Ö 440.83 442.16 440.25 441.09 442.08	439.49 440.99 441.71 439.72 440.95 I 441.86	439.68 441.11 441.93 439.59 Ö 440.83 442.33	440.04 441.18 442.05 439.67 440.80 442.24							439.44 Ö 440.97 I 442.62	23.03.1976 05.08.1991
637	Gries, Br 15	444.80	-3.50	320549	1976 - 2006		439.78 441.31 442.49 440.85 441.79 443.62	440.31 441.37 442.44 440.64 441.77 444.29	440.49 441.61 443.32 440.53 441.69 442.84	440.80 441.75 I 442.55 Ö 440.45 441.51 442.38	440.82 441.71 I 442.52 440.24 441.32 442.65	440.83 441.73 443.08 439.94 441.34 442.61							439.78 441.57 I 444.29	01.01.1976 04.08.1991
638	Hallein, Br 3	441.74	0.00	320564	1976 - 2006		433.23 I Ö < 434.30 I 434.66 434.26 434.70 I 436.22	433.23 I Ö < 434.27 I 434.61 434.08 434.62 437.14	433.23 I 434.40 I 435.14 433.69 434.50 435.06	434.18 434.52 435.21 434.12 434.44 434.91	434.26 Ö 434.67 435.53 433.23 I Ö < 434.37 I 435.43	434.34 434.71 436.32 433.23 I Ö < 434.33 I 435.74							433.23 I Ö < 434.49 I 437.14	22.01.1990 12.08.2002
658	Oberndorf, Bl 2	421.60	1.04	321125	1994 - 2006	1	396.81 Ö 397.06 397.26 397.05 Ö 397.23 397.55	396.81 Ö 397.07 397.25 396.95 Ö 397.20 397.50 Ö	396.83 Ö 397.11 397.27 Ö 396.91 397.17 397.55	396.91 Ö 397.19 397.39 396.88 Ö 397.13 397.40	396.91 Ö 397.22 397.39 Ö 396.86 Ö 397.10 397.35 Ö	396.96 Ö 397.23 397.53 396.82 Ö 397.08 397.30 Ö							396.81 Ö 397.15 397.55	30.01.2005 03.07.1995
668	St.Georgen, Bl 9	386.37	1.02	321083	1994 - 2006	1	382.96 Ö 383.22 383.64 Ö 382.97 Ö 383.21 383.94	382.80 383.22 383.55 Ö 382.94 Ö 383.16 384.19 Ö	383.00 Ö 383.30 383.80 382.93 Ö 383.16 383.56 Ö	383.06 Ö 383.28 383.72 Ö 382.93 Ö 383.17 383.54	382.66 383.15 383.44 382.94 Ö 383.16 383.67 Ö	382.68 383.18 383.72 Ö 382.93 Ö 383.19 383.62							382.66 383.20 384.19 Ö	29.05.2000 13.08.2002

Mittlere Monats- und Jahresmittel der Grundwasserstände mit Extremwerten für Jahresreihen charakteristischer Messstellen
- Grundwasserstände m ü.A. -

Nr.	Messstelle	Messpunkt m ü.A.	Messpunkt m ü.G.	EDV-Messstellennummer	Zeitraum	Niederste / Mittlere / Höchste Grundwasserstände in m ü.A I	II	III	IV	V	VI	Jahresreihe	Datum
					fehlende Jahresmittel	VII	VIII	IX	X	XI	XII		
693	Torren, Br 10	483.84	0.14	319848	1976 - 2006	466.20 Ö 466.93 468.70 466.94 Ö 468.17 470.12	466.17 466.86 468.24 466.87 468.05 470.79	466.15 Ö 467.22 469.40 466.02 467.77 469.55	466.30 Ö 467.74 469.34 465.78 Ö 467.40 469.15	466.66 468.30 469.75 466.14 467.14 468.83	467.05 468.39 470.10 466.24 467.01 468.64	465.78 Ö 467.58 470.79	21.10.1991 12.08.2002
	Strubtal												
712	Waidring, Bl 2	769.88	1.00	339945	1993 - 2006	753.10 754.29 756.37 754.30 755.97 758.88	753.25 Ö 754.13 756.15 Ö 753.94 755.70 758.78	753.23 Ö 755.00 758.38 753.77 755.81 758.12	754.41 756.50 758.00 Ö 753.18 755.33 757.42	754.72 756.37 757.82 Ö 753.06 754.82 757.08	754.35 755.85 758.55 753.30 754.50 756.16 Ö	753.06 755.38 758.88	14.11.1994 21.07.1997
	INNGEBIET UNTERHALB DER SALZACH												
	Mattigtal												
722	Braunau, Br 1.1	347.85	0.30	324160	1986 - 2006	344.00 344.24 344.56 344.08 344.22 344.42 Ö	344.09 344.24 344.66 344.09 Ö 344.22 I 344.70	344.09 Ö 344.27 344.57 344.09 Ö 344.20 I 344.44	343.88 344.26 344.52 344.09 Ö 344.18 344.45	344.09 344.22 344.55 344.07 344.20 344.46	344.10 344.23 I 344.43 344.06 344.22 344.47	343.88 344.22 I 344.70	10.04.1991 07.08.1991
733	Helpfau, Bl 17.2	417.99	0.75	324293	1986 - 2006	412.66 I Ö 413.12 I 413.99 412.90 413.16 414.06	412.78 413.09 414.23 412.91 Ö 413.21 415.59	412.79 413.20 414.37 412.85 413.15 414.03	412.85 Ö 413.22 414.17 Ö 412.76 413.09 413.53	412.79 413.09 413.68 412.72 413.08 I 413.74	412.85 413.12 413.59 412.66 Ö 413.13 414.16	412.66 I Ö 413.14 I 415.59	05.01.2004 05.08.1991
735	Lengau, Bl 36.4	516.75	1.24	324483	1986 - 2006	496.42 I Ö 499.10 I 502.16 497.76 499.70 502.20 Ö	497.14 499.21 502.28 497.74 499.72 502.73	497.48 499.63 503.25 497.32 499.46 502.46	497.83 500.32 504.04 497.02 499.07 501.38	497.60 500.14 503.65 496.82 498.78 501.96	497.47 499.91 502.46 496.54 498.81 501.86	496.42 I Ö 499.49 I 504.04	26.01.2004 18.04.1988
739	Munderfing, Bl 29.2	461.86	1.20	324368	1986 - 2006	454.88 457.46 I 459.68 456.31 457.91 I 459.43	455.21 457.43 I 459.57 456.14 Ö 457.98 460.20	455.33 457.69 I 459.78 455.92 457.85 459.86	455.52 458.10 I 459.82 455.93 457.63 I 459.55	455.63 457.99 I 459.66 455.48 457.40 I 459.73	455.69 457.93 I 459.53 455.02 457.34 I 459.53	454.88 457.73 I 460.20	12.01.2004 12.08.1991
742	Obersprait, Br 7.2	385.69	0.30	324244	1986 - 2006	372.99 374.07 I 375.07 373.67 374.29 375.58	373.05 374.01 375.30 373.59 374.42 376.48	373.16 374.18 376.53 373.43 374.34 375.85	373.54 374.39 376.37 373.48 Ö 374.19 375.01	373.42 374.29 375.55 373.35 374.09 375.10	373.46 374.26 I 374.96 373.17 374.05 375.17	372.99 374.21 I 376.53	12.01.2004 28.03.1988
	DONAUGEBIET ZWISCHEN INN UND TRAUN												
	Mühlgebiet												
766	Helfenberg, Br 15.2	757.10	0.98	316976	1997 - 2006	747.04 750.17 752.93 747.23 749.60 752.28	746.87 750.90 752.74 747.73 749.62 753.79 Ö	746.87 Ö 751.42 752.90 747.52 749.22 751.99	751.06 Ö 751.66 753.14 Ö 746.86 749.06 752.60	750.07 751.02 751.83 746.88 749.25 752.51 Ö	748.10 750.17 751.81 746.97 749.43 752.11	746.86 750.13 753.79 Ö	27.10.2003 13.08.2002

Mittlere Monats- und Jahresmittel der Grundwasserstände mit Extremwerten für Jahresreihen charakteristischer Messstellen
- Grundwasserstände m ü.A. -

Nr.	Messstelle	Messpunkt m ü.A.	Messpunkt m ü.G.	EDV-Messstellennummer	Zeitraum	Niederste / Mittlere / Höchste Grundwasserstände in m ü.A						Jahresreihe	Datum
						I	II	III	IV	V	VI		
					fehlende Jahresmittel	VII	VIII	IX	X	XI	XII		
	Südliches Eferdinger Becken												
778	Alkoven, Br 2148.010	268.29	0.55	307447	1966 - 2006	256.39 257.34 258.71 256.68 Ö 257.38 I 258.63	256.45 Ö 257.42 258.71 256.59 257.37 I 259.01	256.52 257.50 258.67 256.48 I 257.32 I 258.76	256.51 257.55 258.63 256.39 257.25 258.49	256.61 Ö 257.49 258.51 Ö 256.35 257.21 258.68	256.66 Ö 257.41 I 258.62 256.31 257.24 258.63	256.31 257.37 I 259.01	14.12.1971 16.08.2002
801	Schaumberg, Bl 2158.008	273.36	0.77	307165	1974 - 2006	263.58 264.38 I 266.29 263.88 264.38 I 265.39	263.58 Ö 264.59 I 266.29 263.86 264.32 I 265.42	263.78 Ö 264.66 I 266.35 263.83 264.23 I 265.13	264.09 264.74 I 266.29 263.74 264.13 I 264.83	264.03 264.60 I 265.68 263.64 264.11 I 265.40	263.94 264.46 I 265.12 263.58 264.17 I 266.29	263.58 264.40 I 266.35	26.01.2001 28.03.1988
806	Straß, Blt 2152.004	262.71	0.70	307371	1979 - 2006	258.23 Ö 258.57 260.07 258.22 258.47 258.88	258.33 258.64 260.37 258.19 Ö 258.47 260.19 Ö	258.39 Ö 258.66 259.59 258.19 Ö 258.43 I 258.98	258.32 258.64 259.58 258.18 258.42 I 258.86 Ö	258.31 Ö 258.55 258.91 258.19 Ö 258.45 259.25	258.25 258.49 258.84 258.22 Ö 258.50 259.13	258.18 258.52 I 260.37	05.10.1992 01.02.1982
	Nördliches Eferdinger Becken												
829	Goldwörth, Br 2151.005	261.62	0.50	306944	1974 - 2006	257.88 258.34 I 259.26 257.89 258.25 260.12	257.92 258.39 I 259.17 I 257.83 Ö 258.27 260.47 Ö	257.99 258.43 259.61 257.85 Ö 258.22 258.91	257.95 258.42 259.72 257.86 Ö 258.20 258.76	257.93 Ö 258.32 258.75 Ö 257.92 Ö 258.20 259.20	257.93 Ö 258.26 259.02 257.90 Ö 258.24 I 259.33	257.83 Ö 258.30 I 260.47 Ö	21.08.1992 14.08.2002
841	Mühldorf, Bl 2152.007	262.86	0.00	307066	1974 - 2006	259.27 259.87 261.38 259.27 259.77 260.72	259.34 260.01 I 261.26 I 259.19 259.78 262.81 I	259.30 260.08 261.66 259.19 Ö 259.71 261.29	259.36 260.12 261.61 259.19 Ö 259.63 260.70	259.32 259.96 260.96 259.26 Ö 259.62 261.22	259.30 Ö 259.84 260.66 259.24 259.69 261.21	259.19 I Ö 259.84 I 262.81	29.09.1992 13.08.2002
	TRAUNGEBIET												
	Vöckla-Agergebiet												
854	Gampern, Br 10.2	452.50	0.30	324848	1993 - 2006	448.72 Ö 449.52 450.48 448.89 449.36 450.30	449.06 449.63 451.09 448.82 449.34 451.32	449.04 449.78 451.35 448.83 449.37 450.54	449.18 449.77 I 451.18 448.77 449.30 450.22	449.05 Ö 449.49 I 450.41 448.70 Ö 449.29 450.69	448.94 449.37 450.28 448.70 Ö 449.40 450.33	448.70 Ö 449.47 I 451.35	27.11.2003 29.03.2006
	Ischltal												
856	Reiterndorf, Bl 105.2	468.87	0.80	316893	1996 - 2006	463.74 463.93 464.60 463.95 464.52 466.35	463.71 463.98 464.89 463.92 464.38 466.69	463.67 464.29 465.34 463.77 464.39 465.73	463.99 464.49 465.46 463.82 464.26 466.19	464.28 464.79 465.69 463.82 Ö 464.16 465.64	463.99 464.61 465.62 463.77 463.99 464.68	463.67 464.32 466.69	11.03.1996 13.08.2002
	Almtal												
872	Kirchham, Br 66.2	470.29	0.40	324798	1991 - 2006	445.54 446.82 449.52 445.82 447.28 449.34	445.54 446.89 449.69 445.54 447.22 449.02 Ö	445.83 447.04 449.51 445.23 447.14 448.94	446.07 Ö 447.33 449.34 445.01 447.03 449.04	445.98 447.42 449.28 Ö 444.99 446.92 449.26	445.97 447.36 449.45 445.16 446.83 449.17	444.99 447.11 449.69	02.11.1992 17.02.2003

Mittlere Monats- und Jahresmittel der Grundwasserstände mit Extremwerten für Jahresreihen charakteristischer Messstellen
- Grundwasserstände m ü.A. -

Nr.	Messstelle	Messpunkt m ü.A.	Messpunkt m ü.G.	EDV-Messstellennummer	Zeitraum	Niederste / Mittlere / Höchste Grundwasserstände in m ü.A						Jahresreihe	Datum
						I	II	III	IV	V	VI		
					fehlende Jahresmittel	VII	VIII	IX	X	XI	XII		
	Sipbachgebiet												
881	Sattledt, Br 30.10	401.25	0.36	324699	1991 - 2006	375.81 376.36 377.92 376.08 Ö 376.64 377.85 Ö	375.79 376.41 378.30 376.06 376.55 377.69 Ö	375.88 Ö 376.52 378.31 375.78 376.50 377.46	376.03 Ö 376.67 378.14 375.69 376.44 377.28 Ö	376.11 376.73 377.93 Ö 375.93 Ö 376.40 I 377.44	376.08 376.73 377.93 375.82 376.37 377.49	375.69 376.53 I 378.31	09.10.2000 03.03.2003
	Kremstal												
887	Mandorf, Br 62.2	483.28	0.30	324764	1991 - 2006	468.42 469.85 470.74 467.98 469.49 470.66	468.68 469.83 470.74 467.52 469.48 470.77	468.28 469.94 471.19 467.66 469.54 470.76	467.93 469.85 471.21 467.73 469.63 470.72	468.16 469.67 I 470.74 467.87 469.65 470.90	468.26 469.64 I 470.66 468.18 469.85 470.77	467.52 469.70 I 471.21	07.08.1994 02.04.2006
	DONAUGEBIET ZWISCHEN INN UND TRAUN - TRAUNGEBIET												
	Welser Heide												
900	Kreisbichl, Br 41.1	356.99	0.40	307637	1966 - 2006	330.65 331.57 I 332.75 330.93 331.91 333.60	330.57 331.59 332.75 330.78 331.78 333.48	330.57 331.72 333.06 330.53 331.65 332.96	330.58 Ö 331.98 333.05 330.43 331.49 I 332.65	331.16 332.09 332.86 330.53 331.43 I 332.46	331.02 332.03 333.01 330.68 331.55 332.88	330.43 331.73 I 333.60	22.10.1972 06.07.1975
909	Marchtrenk, Br 21.9	299.59	0.40	307777	1966 - 2006	289.58 Ö 290.32 I 291.36 289.94 290.41 291.03 Ö	289.80 290.40 I 291.39 289.89 Ö 290.39 291.27	289.77 290.46 I 291.28 289.86 290.35 291.05	289.79 Ö 290.53 291.45 289.76 290.31 I 290.97	289.90 Ö 290.51 291.40 289.70 290.23 291.13	290.02 290.45 291.09 289.61 290.23 291.09	289.58 Ö 290.38 I 291.45	19.01.1970 28.04.1994
924	Pernau, Br 28.9	312.07	0.40	307744	1966 - 2006	300.79 302.16 304.13 301.17 302.56 303.97 Ö	300.66 302.28 304.17 301.14 302.49 I 303.94	300.82 302.41 303.80 301.09 302.40 I 303.97	300.83 302.55 304.45 300.99 302.27 303.44	301.17 302.63 304.47 300.95 302.13 303.83	301.48 302.60 304.25 300.89 302.10 303.87	300.66 302.38 I 304.47	07.02.1972 01.05.2006
929	Pucking, Br 18.2	284.71	0.45	316299	1985 - 2006	280.27 Ö 280.54 281.27 280.33 280.46 280.91	280.27 Ö 280.53 281.33 280.31 280.52 282.62	280.27 280.55 281.30 280.29 280.44 280.89	280.27 280.56 281.56 280.30 Ö 280.44 280.78	280.27 Ö 280.50 281.46 280.29 280.47 281.01	280.33 Ö 280.46 281.12 280.29 Ö 280.50 280.98	280.27 Ö 280.50 282.62	01.01.1985 16.08.2002
945	Traun, Br 15.9	284.01	0.25	307827	1966 - 2006	273.50 274.50 275.97 273.96 274.71 275.89	273.52 Ö 274.59 I 276.06 273.87 274.64 275.55	273.76 Ö 274.71 275.85 273.81 274.54 275.56 Ö	273.76 Ö 274.84 276.10 273.82 274.44 275.47	274.00 Ö 274.83 276.02 Ö 273.66 274.36 275.71	273.97 274.77 275.73 273.59 274.41 I 275.82	273.50 274.61 I 276.10	29.01.1979 17.04.2006
0	Weißkirchen, Br 24.4	303.06	0.20	316224	1971 - 2006	295.93 I 296.18 I 296.78 I 295.86 296.16 I 296.84	295.97 Ö 296.21 I 296.82 295.98 296.16 I 297.03	296.00 296.23 I 296.81 295.90 I 296.11 I 296.42 Ö	295.96 296.24 I 296.86 I 295.94 296.09 I 296.37	295.98 Ö 296.20 I 296.78 295.92 296.10 I 296.66	295.97 296.18 I 296.60 295.90 296.14 I 296.92	295.86 296.17 I 297.03	10.07.1976 15.08.2002

Mittlere Monats- und Jahresmittel der Grundwasserstände mit Extremwerten für Jahresreihen charakteristischer Messstellen - Grundwasserstände m ü.A. -

Nr.	Messstelle	Messpunkt m ü.A.	Messpunkt m ü.G.	EDV-Messstellennummer	Zeitraum	Niederste / Mittlere / Höchste Grundwasserstände in m ü.A						Jahresreihe	Datum
						I	II	III	IV	V	VI		
					fehlende Jahresmittel	VII	VIII	IX	X	XI	XII		
	DONAUGEBIET ZWISCHEN TRAUN UND ENNS - TRAUNGEBIET												
	St. Marienbachgebiet												
949	Grünbrunn, Br 20.32			324558	1991	331.31 Ö	331.30	331.32	331.39	331.46 Ö	331.49		
					-	331.58	331.60	331.65	331.72	331.79	331.81		
	349.51		0.40		2006	332.06	332.15	332.15 Ö	332.14	332.12	332.11 Ö	331.30	07.02.2005
												331.68	
						331.52	331.49	331.45	331.40	331.37	331.30	332.15	27.02.2003
						331.77	331.73	331.68	331.63	331.60	331.57		
						332.04	331.97	331.91 Ö	331.89	331.91	331.90		
	DONAUGEBIET ZWISCHEN INN UND ENNS - ENNSGEBIET												
	Feilbachgebiet												
951	Gründberg, Br 17.24			324533	1991	356.86 Ö	356.86	356.82 Ö	356.85 Ö	356.81	356.78		
					-	356.92	356.92 I	356.93	356.95	356.94	356.93		
	377.17		0.50		2006	357.00	357.01	357.02 Ö	357.06	357.04	357.03 Ö	356.68	09.09.1991
												356.93 I	
						356.77 Ö	356.85	356.68	356.86	356.87 Ö	356.85	357.06	11.04.2006
						356.93	356.93	356.92	356.92	356.92	356.93		
						356.99 Ö	357.05	356.97 Ö	357.02	357.02	357.00 Ö		
953	Losensteinleithen, Br 18.16			324541	1996	353.48	353.89	354.14	354.34	354.04	353.89		
					-	354.60	354.82	355.13	355.36	355.08	354.82		
	364.06		0.45		2006	356.71	356.80	356.81	356.97	356.24	356.23	353.48	05.01.2004
												354.72	
						353.83	353.84	353.83	353.68	353.55	353.48 Ö	356.97	03.04.2006
						354.61	354.53	354.45	354.40	354.45	354.43		
						355.60	355.37	355.46	355.86	356.61	356.50		
	DONAUGEBIET ZWISCHEN INN UND ENNS												
	Nördliches Linzer Feld												
968	Luftenberg, Bl 2119.9			323030	1980	243.28 Ö	243.33 Ö	243.56 Ö	243.51	243.50	243.47 Ö		
					-	243.85 I	243.99 I	244.09 I	244.17	244.04	243.93		
	250.82		1.65		2006	245.29	245.26	245.92	245.48	244.82	244.67 Ö	243.24 Ö	20.12.1983
												243.89 I	
						243.47 Ö	243.43	243.38	243.32	243.25 Ö	243.24 Ö	246.19	17.08.2002
						243.86	243.92	243.77	243.68	243.66	243.70		
						244.51	246.19	245.20	244.82	245.38	245.08		
975	Steyregg, Bl 2124.5			323097	1980	245.12	245.10	245.14 Ö	245.16	245.14 Ö	245.14		
					-	245.31	245.31	245.35	245.31	245.27	245.26		
	250.44		1.60		2006	245.79	245.83 Ö	247.92	246.44 Ö	245.79	245.50	245.10	10.02.1997
												245.31	
						245.14	245.15 Ö	245.16	245.16 Ö	245.14	245.14 Ö	248.84 Ö	14.08.2002
						245.30	245.35	245.33	245.33	245.32	245.32		
						246.07	248.84 Ö	245.55	245.85 Ö	245.97	245.83		
	DONAUGEBIET ZWISCHEN INN UND ENNS - TRAUNGEBIET - ENNSGEBIET												
	Südliches Linzer Feld												
0	Posch, Bl 2123.10			323576	1980	245.62	245.59	245.58	245.63 Ö	245.63	245.64		
					-	245.77	245.75	245.77	245.78	245.80	245.82		
	248.29		0.85		2006	245.92 Ö	245.89 Ö	246.14	245.99	245.93	245.99	245.58	13.03.1986
												245.83 I	
						245.63	245.62	245.62	245.64	245.64	245.63	246.48	17.08.2002
						245.86	245.91	245.91 I	245.90	245.87	245.82		
						246.29	246.48	246.03	246.01	246.08	245.94 Ö		
	ENNSGEBIET												
	Oberes Ennstal												
1041	Haus, Bl 1100			332767	1987	699.08	698.96	698.90 Ö	699.21	699.39 Ö	699.75		
					-	699.39	699.33	699.52	699.89	700.30	700.25		
	703.54		0.90		2006	699.93 Ö	699.71 Ö	700.18 Ö	700.71 Ö	701.05	701.08	698.90 Ö	17.03.1996
												699.80	
						699.68	699.52 Ö	699.48	699.32	699.26	699.16 Ö	701.31 Ö	12.07.2005
						700.15	699.97	699.90	699.78	699.64	699.52		
						701.31 Ö	701.20	700.29 Ö	700.46 Ö	700.21 Ö	700.11 Ö		

Mittlere Monats- und Jahresmittel der Grundwasserstände mit Extremwerten für Jahresreihen charakteristischer Messstellen - Grundwasserstände m ü.A. -

Nr.	Messstelle	Messpunkt m ü.A.	Messpunkt m ü.G.	EDV-Messstellennummer	Zeitraum	Niederste / Mittlere Grundwasserstände in m ü.A / Höchste I	II	III	IV	V	VI	Jahresreihe	Datum
					fehlende Jahresmittel	VII	VIII	IX	X	XI	XII		
	ENNSGEBIET - DONAUGEBIET ZWISCHEN ENNS UND MARCH												
	Unteres Ennstal												
1058	Kronstorf, Br 12.1	275.94	0.10	324509	1991 - 2006	266.34 266.59 I 267.22 266.42 Ö 266.77 I 267.24	266.40 266.61 I 267.43 266.42 Ö 266.79 I 267.16	266.41 266.62 I 267.46 Ö 266.47 266.74 I 267.15 Ö	266.41 Ö 266.67 I 267.46 266.46 266.68 I 267.04	266.37 266.70 I 267.28 266.45 266.65 I 267.03	266.42 Ö 266.74 I 267.29 266.42 266.61 I 266.97	266.34 266.68 I 267.46 Ö	17.01.2005 24.03.2003
1061	Rems, Bl 354	257.06	0.65	331330	1984 - 2006	243.64 I Ö 244.28 245.90 243.62 244.46 I 245.24	243.64 Ö 244.28 245.92 243.62 Ö 244.47 245.64	243.72 244.33 245.81 243.72 Ö 244.43 245.63	243.71 Ö 244.45 245.54 243.76 Ö 244.34 I 245.40	243.71 Ö 244.50 245.29 243.73 244.27 245.79	243.68 244.50 I 245.25 Ö 243.65 244.25 245.79	243.62 244.38 I 245.92	30.07.1984 14.02.2003
	DONAUGEBIET ZWISCHEN ENNS UND MARCH												
	Südliches Machland												
1070	Au, Bl 2098.004	235.32	0.50	302034	1966 - 2006	229.66 230.48 I 232.95 229.87 231.01 234.82 I	229.66 I Ö 230.57 I 233.60 229.78 230.85 I 234.82 Ö	229.72 230.74 I 234.82 229.77 230.62 I 233.99	229.82 230.87 233.82 229.70 230.47 232.08	229.86 230.97 I 234.32 229.69 230.42 I 231.94	229.88 Ö 231.01 I 234.59 229.69 230.45 I 233.00	229.66 I Ö 230.70 I 234.82	07.02.1998 23.03.2002
1072	Au, Bl 2102.002	239.40	1.60	302117	1966 - 2006	234.04 Ö 234.48 235.39 234.03 Ö 234.57 I 237.80 Ö	234.03 Ö 234.49 236.04 234.02 234.64 I 237.80 Ö	234.08 Ö 234.55 237.80 Ö 234.01 234.49 I 235.92	234.08 234.58 236.52 Ö 234.02 Ö 234.45 I 235.66 Ö	234.07 I Ö 234.51 I 236.16 234.02 Ö 234.44 235.55 Ö	234.03 234.50 I 236.18 234.02 234.46 235.42 Ö	234.01 234.51 I 237.80 Ö	14.09.2004 23.03.2002
1073	Au, Bl 2103.002	239.08	1.40	302174	1966 - 2006 1	234.22 234.78 I 235.87 Ö 234.21 234.61 I 236.19	234.39 Ö 234.86 I 235.79 Ö 234.17 234.70 I 237.68 Ö	234.32 Ö 234.92 236.12 Ö 234.12 Ö 234.54 I 236.06	234.28 Ö 234.93 236.09 234.12 Ö 234.50 I 235.73 Ö	234.28 Ö 234.78 235.64 Ö 234.14 Ö 234.53 I 235.85 Ö	234.28 234.64 235.62 Ö 234.20 Ö 234.65 235.77	234.12 Ö 234.70 I 237.68 Ö	29.09.2000 04.08.1991
1075	Erla, Bl 2104.004	238.11	0.50	302307	1968 - 2006	235.25 236.80 237.39 236.44 236.75 237.61 Ö	235.69 Ö 236.82 237.24 236.41 236.78 I 237.63	236.43 236.87 237.61 236.46 236.75 237.56	236.63 236.88 237.58 236.45 Ö 236.78 237.32	236.57 Ö 236.80 237.20 236.58 236.84 237.61	236.47 236.75 237.26 236.59 236.85 237.61	235.25 236.81 I 237.63	01.01.1968 26.08.2005
1083	St.Pantaleon, Br 2107.012	241.66	0.30	302661	1968 - 2006	236.55 237.69 238.12 237.53 237.70 238.23	237.11 237.71 238.12 237.53 237.73 239.30	237.21 237.74 239.12 237.51 237.68 238.26	237.50 Ö 237.75 239.07 237.55 Ö 237.70 I 238.13	237.52 Ö 237.70 238.29 237.51 237.70 I 238.21	237.54 Ö 237.68 238.19 Ö 237.48 237.70 238.08	236.55 237.71 I 239.30	01.01.1968 16.08.2002
1084	Stephanshart, Bl 2084.002	231.34	0.95	302778	1966 - 2006	225.44 Ö 225.94 I 227.74 225.58 226.49 230.91	225.38 226.00 228.27 225.20 226.44 I 230.39 Ö	225.48 226.15 I 230.39 225.41 226.05 228.01	225.48 Ö 226.29 230.23 225.35 225.87 228.77	225.56 Ö 226.35 229.80 225.30 225.84 228.69	225.65 Ö 226.39 230.39 225.28 225.93 228.73	225.20 226.14 I 230.91	19.08.1967 05.07.1975
1087	Stephanshart, Bl 2088.014	232.60	0.40	302448	1966 - 2006	226.65 Ö 227.57 229.53 226.82 227.61 231.15	226.66 227.64 228.97 226.77 227.76 232.20 Ö	226.85 227.78 231.60 I 226.71 227.50 229.75	226.92 Ö 227.81 230.35 226.66 227.33 229.06	227.06 Ö 227.68 228.75 226.63 227.30 228.84	226.98 227.57 230.29 226.62 Ö 227.42 I 229.60	226.62 Ö 227.58 I 232.20 Ö	24.12.1983 08.08.1985

Mittlere Monats- und Jahresmittel der Grundwasserstände mit Extremwerten für Jahresreihen charakteristischer Messstellen
- Grundwasserstände m ü.A. -

Nr.	Messstelle	Messpunkt m ü.A.	Messpunkt m ü.G.	EDV-Messstellennummer	Zeitraum	feh-lende Jahres-mittel	I	II	III	IV	V	VI	Jahres-reihe	Datum
							VII	VIII	IX	X	XI	XII		
1088	Stephanshart, Bl 2089.002	232.86	0.95	302380	1966 - 2006		226.50 Ö	226.52	226.62	226.63 Ö	226.90	227.15		
							227.30 I	227.35	227.56	227.82	227.98	228.08		
							229.11	229.41 I	231.91 I Ö	230.60	230.12	231.91	226.50 I Ö	17.01.1970
							226.88	226.72	226.74 Ö	226.62	226.58	226.52	227.63 I	
							228.12	228.06 I	227.61	227.28	227.18	227.24	231.91 Ö	29.03.2002
							231.91 I Ö	231.91 Ö	229.75	228.64	229.21	229.80		
	Nördliches Machland													
1101	Baumgarten, Bl 2099.011	241.38	0.20	308676	1970 - 2006		235.23 I	235.27 Ö	235.30 I	235.29 I	235.36 I Ö	235.43 I		
							235.91	236.01 I	236.16 I	236.30 I	236.29 I	236.21 I		
							237.71	237.72	237.42	237.35	237.25	237.34	235.23 I	26.01.1972
							235.40 I	235.47	235.41	235.37	235.31	235.28	236.05 I	
							236.11 I	236.09	236.01	235.90	235.83	235.82	238.65	22.08.2002
							237.14	238.65	238.51	237.73	237.97	237.79		
1113	Haid, Br 2108.031	246.03	0.10	308783	1968 - 2006		239.61 Ö	239.93	240.07 Ö	240.13 Ö	240.23	240.23 Ö		
							240.55	240.63	240.75	240.87	240.81	240.74		
							241.88	241.70	241.74	241.88	241.62	241.42	239.61 Ö	12.01.1968
							240.23 Ö	240.23	240.14	240.07	240.01	239.93	240.66	
							240.70	240.72	240.63	240.54	240.48	240.50	243.98	15.08.2002
							241.35	243.98	242.59	241.78 Ö	241.87	241.70		
1119	Hofstetten, Bl 2096.015	238.89	0.70	308577	1970 - 2006		232.21	232.25	232.32	232.35	232.46 I Ö	232.46 I		
							232.79	232.86	232.99	233.14 I	233.08 I	232.99 I		
							233.99	234.02	233.97	234.04	233.83	233.86	232.20 I	14.11.1978
							232.36	232.38 I	232.31	232.24	232.20 I	232.22	232.89 I	
							232.93 I	232.94 I	232.85 I	232.75 I	232.70 I	232.72 I	236.49	13.08.2002
							233.55	236.49 I	234.42	234.08	234.18	234.01		
1130	Mitterkirchen, Br 2092.013	234.68	0.80	309278	1966 - 2006		229.70 Ö	229.74 Ö	229.85 Ö	229.92	229.85	229.81 Ö		
							230.28 I	230.36 I	230.45 I	230.55	230.46	230.38		
							231.51	231.45	231.45	231.42	231.32 Ö	231.12	229.70 Ö	02.01.2001
							229.81	229.83 Ö	229.78	229.73	229.71	229.70	230.34 I	
							230.34	230.39 I	230.29	230.19	230.15 I	230.18 I	233.88	13.08.2002
							231.30	233.88	232.30	231.09	231.18	231.55		
	Ybbstal													
1166	Göttsbach, Br 2057.020	224.36	0.50	322651	1977 - 2006		220.16 Ö	220.28	220.34 Ö	220.33	220.41 Ö	220.38		
							220.69	220.83	220.93	220.97	220.86	220.73 I		
							221.86	222.10	222.06	222.04	221.57	221.35	220.01 I	27.12.2000
							220.30	220.26	220.15	220.23	220.17	220.01	220.69 I	
							220.63	220.61	220.52	220.48	220.48	220.56	222.36	14.08.2002
							221.09 Ö	222.36 I	221.20	221.33	221.46	221.28		
1184	Sarling, Bl 2057.002	218.60	1.00	302893	1966 - 2006		212.83	212.83	212.88	213.03	213.84	214.01		
							214.48 I	214.64 I	214.83	215.03	215.23	215.36		
							216.87	217.03 I	217.60 Ö	217.43	217.22	217.60	212.83	28.01.1972
							213.97	213.39	213.16	212.93	212.97	212.93	214.87 I	
							215.32	215.18	214.84	214.52	214.50	214.54	217.60 Ö	28.03.1988
							217.60 Ö	217.60 Ö	217.52	216.91	217.36	217.60		
1190	Ybbs, Bl 2057.016	219.97	0.00	302901	1966 - 2006		214.92	214.94	215.08	215.15	215.19	215.24		
							215.50 I	215.59 I	215.70 I	215.80 I	215.85	215.90 I		
							217.05	217.23	217.92	217.93	217.45	217.48	214.78	11.09.1967
							215.05	214.98	214.78	214.95	214.84	214.96 Ö	215.66 I	
							215.86 I	215.74 I	215.53 I	215.45 I	215.43	215.52	219.97	03.07.1975
							219.97	219.97 Ö	216.79	217.66	217.81	219.97		
	Ybbser Scheibe													
1193	Gottsdorf, Br 2054.001	222.87	0.35	302950	1983 - 2006		214.08 Ö	214.09 Ö	214.00	214.11	214.26	214.22		
							214.44	214.45	214.61	214.70	214.74	214.74		
							214.97	215.22	216.17	215.95	215.82	215.58	213.93 I	30.09.2003
							214.11	214.11 Ö	213.93	213.96	214.06	214.07	214.56 I	
							214.68	214.62	214.49	214.38 I	214.40	214.42	219.17	04.08.1991
							216.45	219.17 I	215.54	214.93	215.44	215.47		

Mittlere Monats- und Jahresmittel der Grundwasserstände mit Extremwerten für Jahresreihen charakteristischer Messstellen - Grundwasserstände m ü.A. -

Nr.	Messstelle	Messpunkt m ü.A.	Messpunkt m ü.G.	EDV-Messstellennummer	Zeitraum	fehlende Jahresmittel	I	II	III	IV	V	VI	Jahresreihe	Datum
							VII	VIII	IX	X	XI	XII		
1194	Gottsdorf, Br 2056.001	221.44	0.30	302935	1983 - 2006		214.04	214.06 Ö	214.02	214.24 Ö	214.29	214.34		
							214.53	214.56	214.77	214.88	214.95	214.94		
							215.37	215.92	216.86	216.75	216.33	215.82	213.99 I	19.12.2000
													214.70	
							214.27	214.21	214.04	214.01	214.09 Ö	213.99	219.74	04.08.1991
							214.85	214.78	214.61	214.47	214.50	214.54		
							217.05	219.74 I	216.21	215.32	216.11	216.32		
1197	Persenbeug, Bl 2058.001	221.33	0.75	303008	1983 - 2006		214.17	214.22	214.19	214.33	214.35	214.46		
							214.60	214.62	214.77	214.95 I	214.99 I	215.00		
							215.37	215.23	216.19	216.21	216.16	216.07	214.03 I	30.09.2003
													214.77 I	
							214.34	214.27	214.03	214.05	214.23	214.16	219.93	04.08.1991
							214.94	214.88	214.71	214.59	214.57	214.58		
							216.50	219.93 I	215.45	215.26	215.56	215.37		
	KEG Erlauf													
1199	Puchberg, Bl 374	394.80	0.80	331546	1988 - 2006		390.62	390.61	390.68	390.63	390.55	390.48		
							391.17 I	391.27 I	391.43	391.14	390.98 I	390.99		
							392.32	392.97	392.83	392.77	392.47	392.79	390.48	13.06.1999
													391.10 I	
							390.50	390.50	390.51 Ö	390.55 Ö	390.55	390.64	392.97	28.02.1999
						1	390.98	390.88	390.97	390.93	391.17	391.27		
							392.52	392.41	392.30	392.02 Ö	392.25	392.77		
	Erlauftal													
1207	Schauboden, Bl 334	279.06	0.75	327387	1984 - 2006		264.98 Ö	265.03 I	265.10	265.22	265.39	265.16		
							265.52 I	265.57 I	265.75	265.98	265.86	265.67		
							266.10	266.43	266.72	266.69	266.85	266.85	264.98 Ö	20.01.1985
													265.62 I	
							265.11	265.09	265.05	265.02	265.05 Ö	265.02	266.99	03.08.1991
							265.60	265.56	265.52	265.44	265.45	265.48		
							266.81	266.99	266.10	266.36	266.42	266.12		
	Pöggstaller Mulde													
1211	Laimbach, Bl 441	507.54	1.50	337204	1994 - 2006		502.20	502.21 Ö	502.19 Ö	502.22 Ö	502.34	502.40 Ö		
							503.11	503.13	503.19 I	503.30	503.32	503.33		
							504.04	504.08	504.08	504.08	504.09	504.33	502.19 Ö	15.03.1994
													503.26 I	
							502.39	502.39	502.38	502.33	502.29	502.27	504.33 Ö	03.07.2006
							503.32	503.32	503.30	503.28	503.27	503.26		
							504.33 Ö	504.33	504.24	504.19	504.09 Ö	504.06		
	Pöchlarner Feld													
1221	Melk, Bl 2037.004	211.08	0.75	322792	1983 - 2006		205.83	205.80	205.79	205.88 Ö	205.92	205.96		
							206.14	206.19	206.31	206.31	206.30	206.29		
							206.86	207.57	208.47	208.39	207.94	207.89	205.71	15.12.1986
													206.23	
							205.93	205.85	205.83	205.76	205.78	205.71	210.33 Ö	04.08.1991
							206.28	206.31	206.19	206.14	206.14	206.17		
							208.78	210.33 Ö	206.98	208.59	208.15	207.83		
1222	Ornding, Bl 2043.004	213.01	1.70	322800	1983 - 2006		208.74 Ö	208.75 Ö	208.78 Ö	208.84 Ö	208.88 Ö	208.94 Ö		
							209.44	209.45	209.48 I	209.49	209.46	209.44		
							209.86 Ö	209.86	209.88 Ö	209.87 Ö	209.83	209.75 Ö	208.74 Ö	24.01.1983
													209.45 I	
							209.08 Ö	209.16 Ö	209.15	209.19 Ö	209.18	209.16	209.98	13.07.2005
							209.44	209.44 I	209.43	209.44	209.45	209.45		
							209.98	209.79 Ö	209.67 Ö	209.66	209.66 Ö	209.70		
	Pielachtal													
1230	Mitterau, Bl 312	245.88	0.75	327148	1982 - 2006		241.73 Ö	241.81 Ö	241.86	241.92 Ö	241.94	241.90		
							242.12	242.18	242.28	242.36	242.33	242.26		
							242.63	242.66	242.91	242.90 Ö	243.10	242.76	241.73 Ö	01.01.2001
													242.20	
							241.74	241.80	241.80	241.78	241.77	241.73	243.23	16.08.2002
							242.23	242.23	242.15	242.10	242.08	242.07		
							243.03	243.23	242.68	242.84	242.76 Ö	242.49		

Mittlere Monats- und Jahresmittel der Grundwasserstände mit Extremwerten für Jahresreihen charakteristischer Messstellen
- Grundwasserstände m ü.A. -

Nr.	Messstelle	Messpunkt m ü.A.	Messpunkt m ü.G.	EDV-Messstellennummer	Zeitraum	Niederste / Mittlere / Höchste Grundwasserstände in m ü.A						Jahresreihe	Datum
						I	II	III	IV	V	VI		
					feh-lende Jahres-mittel	VII	VIII	IX	X	XI	XII		
	Traisental												
1244	Ratzersdorf, Bl 250	259.10	0.90	322883	1979 - 2006	253.78	253.79 Ö	253.79 Ö	253.85	254.03	253.99		
						254.18	254.19	254.27	254.41	254.41	254.35		
						254.69	254.72	254.68	254.72	255.10	254.92	253.74 Ö	22.12.1983
												254.26	
						253.95	253.95	253.95 Ö	253.88	253.80	253.74 Ö	255.23	19.08.2002
						254.30	254.30	254.24	254.18	254.12	254.13		
						254.78	255.23	254.82	254.64 Ö	254.62	254.60		
1246	St.Andrä a.d.Traisen, Br	220.95	0.25	304295	1966 - 2006	213.87 Ö	213.96	214.02	214.10	214.07	214.03		
						214.30	214.31	214.40	214.52	214.54	214.47		
						214.81	214.86 Ö	214.91	215.07	215.14	214.97 Ö	213.87 Ö	07.01.1985
												214.36 I	
						214.00	213.97	213.96	213.99	213.88	213.88	215.22	25.11.1979
						214.37	214.36 I	214.33	214.26 I	214.21 I	214.26		
						214.93	214.91	214.82 Ö	214.79	215.22	214.84		
	KEG Schöpfl West												
1256	Wöllersdorf, Bl 367	382.23	0.80	331520	1991 - 2006	378.09	378.08	378.14	378.13	378.23	378.16		
						378.58	378.61	378.73	378.66	378.63	378.62		
						379.54	379.50	379.53	379.89	379.47	379.48	378.08	11.02.1991
												378.60	
						378.13	378.10	378.13	378.18	378.18	378.16 Ö	380.03	07.07.1997
						378.58	378.54	378.52	378.52	378.56	378.59		
						380.03	379.74	379.38	379.54	379.55	379.47		
	Südliches Tullner Feld												
1265	Frauendorf, Br	189.39	0.00	303958	1966 - 2006	185.00	185.00	185.01 Ö	185.05	185.14 Ö	185.14 Ö		
						185.44 I	185.46	185.49	185.55	185.56	185.52		
						186.27	186.29	186.22	186.16	186.09	186.14	184.96	27.11.1978
												185.47 I	
						185.09	185.03	184.98	184.97 Ö	184.96	184.96 Ö	186.60	19.09.1966
						185.49	185.48	185.46	185.42	185.38	185.40		
						186.13	186.43	186.60	186.45	186.21 Ö	186.22		
1277	Kronau, Br	178.87	0.35	304071	1966 - 2006	174.31	174.30	174.44	174.43	174.46	174.52		
						174.89	174.92	174.97	175.01	175.01	174.98		
						175.69	175.71	175.53	175.52	175.64	175.58	174.27 Ö	08.11.1983
												174.93	
						174.39	174.32	174.29 Ö	174.27	174.27 Ö	174.34 Ö	176.23	01.08.1966
						174.98	174.95	174.87	174.83	174.83	174.88		
						176.21	176.23	175.84	175.43 Ö	175.51	175.55 Ö		
1278	Langenlebarn - Bh., Bl	176.64	0.80	304105	1984 - 2006	169.51	169.53	169.43	169.31 Ö	169.31	169.70 Ö		
						170.66	170.66	170.69	170.72	170.73	170.75		
						171.20	171.21 Ö	171.15	171.19	171.26	171.25 Ö	169.31 Ö	30.04.1984
												170.71 I	
						170.02	169.94	170.19 I	170.16	170.07	170.16	171.26	27.05.1996
						170.76 I	170.74	170.72 I	170.70 I	170.70	170.70		
						171.17 Ö	171.09	171.02 Ö	171.02 Ö	171.05	171.09 Ö		
1291	Pixendorf, Br	181.41	-1.55	304238	1966 - 2006	178.31	178.42	178.52	178.60	178.74	178.86		
						179.44	179.52	179.58 I	179.65	179.63	179.58 I		
						180.41	180.45	180.49	180.59	180.65	180.35	178.28	19.12.1983
												179.48 I	
						178.87 Ö	178.78	178.59	178.45	178.35	178.28	180.65	19.05.1996
						179.48 I	179.42 I	179.36	179.33	179.34 I	179.38		
						180.65	180.61	180.26	180.11	180.30	180.41		
1298	Staasdorf, Br	180.12	0.30	304303	1966 - 2006	174.44	174.55	174.60	174.65	174.61 Ö	174.55		
						175.86	175.95 I	176.07 I	176.18	176.20	176.17		
						177.79 Ö	177.80	178.02	177.94	177.81	177.81	174.44	13.01.1985
												175.97 I	
						174.58	174.58 Ö	174.55 Ö	174.50	174.48	174.49	178.02	20.03.1988
						176.07	175.95	175.87	175.79	175.77	175.80		
						177.82	177.79	177.22	176.96	177.41	177.69		
1303	Tulln-E.Werk, Br	178.00	0.30	304410	1985 - 2006	172.20	172.28	172.42	172.64	172.56	172.56		
						173.00 I	173.04	173.12	173.25	173.28	173.34		
						174.17	174.27	174.27 Ö	174.22	174.39	174.44	172.20	14.01.1985
												173.20 I	
						172.60 Ö	172.57	172.60	172.60 Ö	172.56	172.54	174.44	05.06.2006
						173.36	173.34	173.30	173.23	173.12	173.04		
						174.39	174.42	174.26	174.02	173.80	173.80		

Mittlere Monats- und Jahresmittel der Grundwasserstände mit Extremwerten für Jahresreihen charakteristischer Messstellen
- Grundwasserstände m ü.A. -

Nr.	Messstelle	Messpunkt m ü.A.	Messpunkt m ü.G.	EDV-Messstellennummer	Zeitraum	fehlende Jahresmittel	Niederste / Mittlere Grundwasserstände in m ü.A / Höchste I	II	III	IV	V	VI	VII	VIII	IX	X	XI	XII	Jahresreihe	Datum
	Horner Becken																			
1315	Mold, Bl 401	302.73	1.40	331819	1990 - 2006		296.88 297.70 I 298.46	296.94 297.74 I 298.47	296.99 297.82 298.47 Ö	297.03 Ö 297.87 I 298.52	297.01 297.81 I 298.77	296.94 297.70 I 298.59	296.87 297.65 I 298.75	296.78 297.59 I 298.87 Ö	296.77 297.51 I 298.67 Ö	296.84 Ö 297.49 I 298.54 Ö	296.83 297.56 298.30 Ö	296.88 297.66 I 298.44	296.77 297.68 I 298.87 Ö	03.09.1995 24.08.2005
	Göllersbachtal																			
1317	Enzersdorf im Thale, Bl 419	264.41	1.20	331991	1991 - 2006	1	259.15 259.86 I 260.69	259.20 259.94 260.96	259.27 260.08 261.39 Ö	259.41 260.27 I 261.56	259.39 260.16 I 261.41 Ö	259.37 260.00 I 261.25 Ö	259.28 259.83 261.01	259.12 259.67 261.00	259.02 259.61 260.50	259.02 Ö 259.62 260.27 Ö	259.07 259.67 I 260.35	259.13 Ö 259.76 260.53	259.02 259.87 I 261.56	26.09.1994 08.04.1996
	Nördliches Tullner Feld																			
1325	Donaudorf, Br	192.56	0.15	303081	1966 - 2006		187.05 188.23 189.30	187.56 188.29 I 189.27	187.56 188.32 188.98	187.71 188.39 I 189.20	187.89 188.34 I 189.63	187.80 Ö 188.26 189.43	187.36 188.19 188.94 Ö	187.50 188.19 190.99	187.53 188.14 190.31	187.60 Ö 188.12 189.44	187.64 188.12 189.39	187.59 188.14 I 189.27	187.05 188.23 I 190.99	14.01.1985 15.08.2002
1326	Etsdorf, Bl	197.51	0.00	303099	1966 - 2006		191.75 192.48 I 193.61	191.73 Ö 192.47 193.64	191.71 192.46 193.61	191.70 192.47 I 193.59	191.70 Ö 192.48 I 193.60	191.71 192.51 193.61	191.73 Ö 192.54 193.57	191.75 192.59 I 194.02	191.80 192.59 193.72	191.81 Ö 192.57 193.53	191.78 192.54 I 193.52	191.78 Ö 192.50 I 193.53	191.70 Ö 192.52 I 194.02	18.05.1995 12.08.2002
1336	Kollersdorf, Bl	189.09	1.28	303198	1966 - 2006		182.14 Ö 182.71 183.80	182.14 Ö 182.72 183.83	182.15 182.73 183.79	182.18 Ö 182.75 183.74 Ö	182.17 Ö 182.75 183.73	182.17 Ö 182.75 183.70	182.13 182.75 183.62	182.13 Ö 182.78 I 184.36 I	182.13 Ö 182.76 184.18	182.12 Ö 182.74 183.75	182.13 Ö 182.72 183.69 Ö	182.14 Ö 182.70 183.73	182.12 I Ö 182.74 I 184.36	19.10.1994 19.08.2002
1340	Korneuburg, Bl 1944.001	167.97	0.75	303248	1966 - 2006		162.93 163.67 165.55	162.94 Ö 163.72 165.38	162.93 163.85 166.47 I	162.99 164.14 166.56	162.98 164.20 165.71	163.32 164.26 I 165.89	163.23 164.29 I 167.22	163.10 164.25 I 167.22 Ö	163.02 163.87 166.12	163.00 163.72 165.05	163.01 163.61 I 165.16	162.90 163.65 I 167.22	162.90 163.94 I 167.22	10.12.1993 04.07.1975
1343	Korneuburg, Br 1942.001	168.59	0.15	303255	1966 - 2006		162.29 163.31 I 165.06 Ö	162.35 163.32 164.95	162.31 163.38 164.93	162.23 163.53 164.86 Ö	162.22 163.59 164.92 Ö	162.44 163.62 165.09	162.47 163.62 165.30	162.34 163.56 165.56	162.27 163.47 165.48	162.22 Ö 163.36 164.88	162.27 163.27 I 164.73	162.31 163.26 I 165.05	162.22 163.44 I 165.56	02.05.1991 28.08.1966
1350	Neuaigen, Bl 1965.003	178.15	0.55	303339	1966 - 2006		173.29 174.28 175.37	173.28 174.32 175.37	173.24 Ö 174.38 175.31	173.26 174.46 175.38	173.31 174.45 175.40	173.48 Ö 174.42 175.28	173.59 174.45 177.60	173.63 174.47 177.60 I Ö	173.53 174.34 176.46	173.44 174.25 175.57	173.37 174.19 175.41	173.33 174.23 175.34 Ö	173.24 Ö 174.35 177.60	24.03.1984 04.07.1975
1374	Stockerau, Bl 1951.009	173.46	0.52	303644	1966 - 2006		167.07 167.75 168.75	167.10 167.76 168.77	167.09 167.80 168.68	167.18 167.87 168.58 Ö	167.26 Ö 167.90 168.65	167.27 167.90 168.67	167.28 167.89 168.62	167.24 167.90 168.79	167.20 167.86 I 168.85	167.14 I Ö 167.79 I 168.74 Ö	167.09 I 167.74 I 168.70	167.04 167.73 I 168.69	167.04 167.82 I 168.85	29.12.1978 10.09.2002

Mittlere Monats- und Jahresmittel der Grundwasserstände mit Extremwerten für Jahresreihen charakteristischer Messstellen - Grundwasserstände m ü.A. -

Nr.	Messstelle	Messpunkt m ü.A.	Messpunkt m ü.G.	EDV-Messstellennummer	Zeitraum	I	II	III	IV	V	VI	Jahresreihe	Datum
						VII	VIII	IX	X	XI	XII		
	KEG Schöpfl Ost												
1391	Klausen-Leopoldsdorf, Bl 365	370.32	0.75	331504	1988 - 2006	367.68 Ö	367.68 Ö	367.73 Ö	367.69 Ö	367.67	367.66 Ö		
						367.82	367.87	367.95	367.84	367.78	367.76		
						368.88	368.83	368.97	368.46	368.61	368.41	367.64	25.08.2003
												367.80	
						367.65 Ö	367.64	367.66 Ö	367.66 Ö	367.66 Ö	367.67 Ö	369.57	07.07.1997
						367.76	367.74	367.76	367.73	367.76	367.85		
						369.57	368.34	369.26	368.30	368.17	368.91		
	DONAUGEBIET ZWISCHEN ENNS UND MARCH - MARCHGEBIET												
	Marchfeld												
1414	Fuchsenbigl, Br	147.73	0.15	304675	1966 - 2006	143.06	143.12 Ö	143.15 Ö	143.20	143.09	143.00		
						143.85	143.91	143.98	144.03	144.01	143.91		
						145.57 Ö	145.46	145.33	145.27 Ö	145.11 Ö	144.90	142.86 Ö	24.08.1993
												143.84	
						142.93	142.86 Ö	142.90 Ö	142.92	142.97 Ö	143.01	145.57 Ö	16.01.1967
						143.78	143.69	143.66	143.70	143.73	143.77		
						144.78	145.23	145.25	145.13	145.29	145.55		
1421	Groß-Enzersdorf, Br	155.27	0.15	304733	1966 - 2006	148.74	148.79	148.81 Ö	148.89 Ö	148.78	148.71		
						149.85	149.85	149.90	149.97	149.97	149.96 I		
						151.44	151.34	151.71	151.37	151.55	151.84	148.62 Ö	13.10.1994
												149.89 I	
						148.68 Ö	148.68	148.64	148.62 Ö	148.62	148.69	152.77	05.08.1991
						150.00	150.02	149.86	149.79	149.75	149.77 I		
						152.00	152.77	151.95 Ö	151.85	151.61	151.32		
1442	Mannsdorf, Bl	151.05	0.90	304840	1966 - 2006	145.44	145.50	145.61 Ö	145.62 Ö	145.55	145.38		
						146.26 I	146.32 I	146.38	146.47	146.50	146.46		
						148.08	148.05	147.96	147.87	147.82 Ö	147.72	145.24 Ö	15.10.1992
												146.32 I	
						145.30	145.31 Ö	145.25 Ö	145.24 Ö	145.25 Ö	145.34	148.08	23.01.1967
						146.37	146.28	146.20 I	146.18 I	146.18 I	146.19 I		
						147.78	147.87	147.87	147.77	147.74	147.93		
1449	Marchegg-Heimatland, Br	147.12	0.60	304923	1966 - 2006	137.97	138.00	138.06 Ö	138.08 Ö	138.08	137.99		
						139.17 I	139.25 I	139.39	139.53	139.37	139.18		
						140.41 Ö	140.40 Ö	140.48	141.82	140.52	140.37	137.53	27.08.1990
												139.17 I	
						137.67	137.53	137.59	137.67 Ö	137.90	137.94 Ö	141.82	05.04.2006
						139.05	139.04	139.01	139.00	139.01	139.08 I		
						141.00	141.22	140.37	140.15	140.10	140.35		
1471	Reyersdorf, Br	165.98	0.30	305094	1979 - 2006	154.35	154.37 Ö	154.41	154.43	154.40	154.38		
						154.70 I	154.73 I	154.75 I	154.78	154.76	154.73		
						154.95	154.99	155.12	155.14	155.09	155.13	154.13	11.09.1994
												154.69 I	
						154.32	154.17	154.13	154.17 Ö	154.29	154.34	155.38	15.08.1982
						154.67	154.64	154.61	154.62	154.63	154.66		
						154.95	155.38	154.92	154.86 Ö	154.83 Ö	154.88		
1482	Strasserfeld-Hegerhaus, Br	163.58	0.30	305219	1966 - 2006	154.33	154.33 Ö	154.33 Ö	154.34 Ö	154.38 Ö	154.38 Ö		
						155.36 I	155.36 I	155.37 I	155.40 I	155.43 I	155.44		
						157.37	157.48	157.56	157.61	157.62 Ö	157.62	154.33	28.01.1985
												155.39 I	
						154.37	154.36 Ö	154.35	154.38 Ö	154.36	154.35	157.62 Ö	29.05.1967
						155.44	155.42	155.40	155.37	155.35 I	155.33 I		
						157.56	157.50	157.43	157.35 Ö	157.28	157.24		
1485	Süssenbrunn, Br 22-29	160.42	0.30	305250	1966 - 2006	152.72 Ö	152.74 Ö	152.67	152.47 Ö	152.86 Ö	152.81		
						153.70 I	153.73	153.77	153.77	153.79	153.76		
						155.71	155.75	155.79	155.78 Ö	155.73	155.65	152.47 Ö	02.04.1996
												153.69 I	
						152.67	152.67 Ö	152.63	152.66	152.67	152.70 Ö	155.79	26.03.1967
						153.70 I	153.63 I	153.60	153.61	153.62	153.64		
						155.56	155.43	155.29	155.33	155.36	155.48		
1489	Weikendorf, Bl	149.57	0.60	305292	1966 - 2006	145.94	146.04	146.14	146.03	146.00	146.11		
						146.46 I	146.51 I	146.55	146.56 I	146.51 I	146.53 I		
						147.06 Ö	147.39	147.28	147.23	147.00	146.93	145.72	24.10.1994
												146.44 I	
						146.07	145.84	145.76	145.72	145.78	145.83	147.39	23.02.1970
						146.50	146.41	146.34 I	146.28	146.31 I	146.38 I		
						147.21	147.18	147.18 Ö	146.85	146.84 Ö	147.10		

Mittlere Monats- und Jahresmittel der Grundwasserstände mit Extremwerten für Jahresreihen charakteristischer Messstellen
- Grundwasserstände m ü.A. -

Nr.	Messstelle	Messpunkt m ü.A.	Messpunkt m ü.G.	EDV-Messstellennummer	Zeitraum	Niederste / Mittlere / Höchste Grundwasserstände in m ü.A						Jahresreihe	Datum
						I	II	III	IV	V	VI		
					fehlende Jahresmittel	VII	VIII	IX	X	XI	XII		
1492	Wien 21, Bl 21-71	163.00	1.00	341016	1991 - 2006	156.30	156.27	156.23 Ö	156.21 Ö	156.20	156.40		
						156.96	156.96	156.95	157.01	157.06	157.11		
						157.37	157.37	157.35 Ö	157.38	157.42	157.45	156.20	08.05.1991
												157.05	
						156.48	156.51	156.40	156.39	156.35	156.34	157.64	07.08.1997
						157.14	157.16	157.14	157.08	157.02	156.99		
						157.63 Ö	157.64	157.56 Ö	157.47 Ö	157.41 Ö	157.34		
1506	Wien 21, Br 21- 1	163.11	0.00	312751	1966 - 2006	156.22	156.21	156.17	156.13	156.12	156.34		
						157.13 I	157.07 I	157.07	157.13 I	157.20	157.24		
						158.11	158.14	158.16	158.51	158.48	158.67	156.12	07.05.1991
												157.16 I	
						156.47	156.36	156.27	156.25	156.23	156.20	159.29	07.09.1966
						157.30	157.29 I	157.23	157.14	157.08	157.11 I		
						158.90	159.21	159.29	158.73	158.11	157.97		
1523	Wien 22, Bl 22- 71	161.80	1.00	341156	1991 - 2006	156.11	156.21	156.21	156.22	156.22 Ö	156.48		
						156.76 I	156.70 I	156.69	156.76 I	156.80	156.87		
						156.98	156.96	156.96	156.98	157.04	157.11	155.84	29.11.1993
												156.77 I	
						156.38	156.18	156.06	155.94	155.84	155.85	157.37	16.08.2002
						156.91 I	156.90 I	156.82	156.72	156.66	156.79 I		
						157.15	157.37	157.09 Ö	157.01	156.96	157.06		
1531	Wien 22, Bl 22- 99	158.37	0.95	334003	1991 - 2006	153.21 I	153.23 Ö	153.25	153.22	153.20	153.28		
						153.74 I	153.73 I	153.71	153.82	153.87	153.89		
						153.97 Ö	153.97 Ö	154.05 Ö	154.31	154.32 I Ö	154.31 Ö	153.18 I	06.11.1992
												153.81 I	
						153.25	153.32	153.24	153.19 Ö	153.18	153.21 Ö	154.32 Ö	26.05.1995
					1	153.92	153.88 I	153.83	153.82	153.73	153.76 I		
						154.20	154.18	154.14	154.07	154.01	153.97		
1554	Wien 22, Bl 22-184	154.21	0.55	341495	1991 - 2006	148.62	148.76 Ö	148.88 Ö	149.17	149.23	149.16		
						149.34	149.35	149.46	149.67	149.69	149.69		
						149.85	150.41	152.35	151.56	151.10	150.70	148.62	11.01.2004
												149.49	
						148.99	148.82	148.74	148.74 Ö	148.81	148.67	152.35	24.03.2002
						149.67	149.59	149.46	149.38	149.30	149.29		
						151.35	150.88	150.94	150.81	150.24	150.22		
1602	Wien/Uferhaus, Lp-24	148.32	-7.70	341792	1991 - 2006	148.85	148.87 Ö	148.97 Ö	149.02	148.93	148.86		
						149.59	149.56	149.61	149.72	149.70	149.78		
						150.59	150.60	152.56	151.11	150.20	150.65	147.85	04.08.1991
												149.64 I	
						148.84	147.85	148.79	148.75 Ö	148.30	148.78 Ö	153.63	15.08.2002
						149.77 I	149.77	149.64	149.55	149.52	149.57 I		
						151.04	153.63	151.08	150.63	150.46	150.28		

DONAUGEBIET ZWISCHEN ENNS UND MARCH - LEITHAGEBIET

Südliches Wiener Becken

Nr.	Messstelle	Messpunkt m ü.A.	Messpunkt m ü.G.	EDV-Messstellennummer	Zeitraum	I	II	III	IV	V	VI	Jahresreihe	Datum
1616	Achau, Br	172.79	0.14	300012	1966 - 2006	170.83	170.96 Ö	170.82	170.78	170.92	170.83		
						171.36 I	171.45 I	171.49 I	171.45 I	171.35 I	171.28 I		
						172.16	171.94	172.10	172.00	171.95	171.85	170.55	26.09.1971
												171.28 I	
						170.72	170.66	170.55	170.60	170.75 Ö	170.79	172.16	20.01.1968
						171.16 I	171.11 I	171.08 I	171.10 I	171.18 I	171.30 I		
						171.86	171.72	171.79	171.98	172.03	172.03		
1630	Ebreichsdorf, Bl	201.61	0.65	300228	1966 - 2006	196.91	196.97 Ö	197.02	197.04	196.92	196.81		
						197.25	197.27	197.30 I	197.33 I	197.26 I	197.19 I		
						197.68 Ö	197.66	197.68 Ö	197.90	198.00	197.82	196.75 Ö	16.07.1981
												197.20 I	
						196.75 Ö	196.76 Ö	196.75	196.86 Ö	196.92	196.93	198.28	13.07.1997
						197.13	197.10	197.09 I	197.12	197.16	197.21		
						198.28	197.99	197.59 Ö	197.86	197.75	197.66		
1647	Gramatneusiedl, Bl 8	178.22	0.65	300467	1966 - 2006	175.08 Ö	175.10	175.17 Ö	175.14 Ö	174.99	174.93		
						175.32 I	175.34	175.35	175.32	175.23	175.19		
						175.77	175.81	175.75	175.68	175.76	176.23	174.83	16.08.1994
												175.26 I	
						174.94	174.83	174.93	175.08 Ö	175.14 Ö	175.11	176.23	06.06.1966
						175.16 I	175.18 I	175.20 I	175.24 I	175.28 I	175.32 I		
						175.91	175.85	175.80	175.67	175.64	175.62		
1657	Himberg-Jagdhaus, Bl	170.05	0.50	300608	1966 - 2006	164.70	164.69	164.70	164.72 Ö	164.76 Ö	164.73		
						164.98 I	165.01 I	165.06 I	165.12	165.10	165.04		
						165.91	165.89	165.74	165.78	165.75	165.60	164.62 Ö	11.10.1983
												165.00 I	
						164.68	164.65 Ö	164.63 Ö	164.62 Ö	164.66 Ö	164.69 Ö	166.61	13.07.1997
					1	165.02	164.95	164.91	164.91	164.92	164.94 I		
						166.61	166.16	165.59	165.56	165.69	165.74		

Mittlere Monats- und Jahresmittel der Grundwasserstände mit Extremwerten für Jahresreihen charakteristischer Messstellen
- Grundwasserstände m ü.A. -

Nr.	Messstelle	Messpunkt m ü.A.	Messpunkt m ü.G.	EDV-Messstellennummer	Zeitraum	Niederste / Mittlere / Höchste Grundwasserstände in m ü.A						Jahresreihe	Datum
						I	II	III	IV	V	VI		
					fehlende Jahresmittel	VII	VIII	IX	X	XI	XII		
1658	Hirtenberg, Br	278.15	0.30	300616	1981 - 2006	272.94	272.85	272.83	272.83	273.28	273.28		
						273.53	273.53	273.56	273.59	273.58	273.60		
						273.80	273.82	273.81	273.85	273.99	273.84	272.83	30.03.1981
												273.56 I	
						273.30	273.38 Ö	273.37	273.38	273.38	273.37	274.37	07.07.1997
						273.59 I	273.59	273.57	273.54	273.52 I	273.52		
						274.37	273.91	273.80 Ö	273.80	273.84	273.77		
1666	Lanzenkirchen, Br	299.93	0.15	300665	1966 - 2006	290.08	290.31	290.32	290.47 Ö	290.94	291.27		
						292.09	292.15	292.27	293.12 I	293.55 I	293.55 I		
						294.73	294.53	294.82	294.90	295.43	295.60	290.08	14.01.1985
												292.70 I	
						291.37	291.04	290.94	290.51	290.20	290.09	295.98	22.08.1966
						293.37 I	293.09	292.77	292.47	292.07	291.95		
						295.95	295.98	295.78	294.76	294.66	294.30		
1678	Mannswörth-Schafflerhof, Bl	159.52	0.85	300723	1966 - 2006	148.38	148.42	148.55	148.56	148.55	149.11		
						149.79 I	149.74 I	149.88 I	150.25	150.41 I	150.57 I		
						152.36	152.27	152.21	152.33 Ö	152.60	152.84	148.38	27.01.1985
												150.16 I	
						149.32	148.95	148.87	148.72	148.75	148.62	153.26 Ö	22.08.1966
						150.67 I	150.60	150.29	150.03 I	149.82 I	149.78 I		
						153.16	153.26 Ö	153.07	152.30	151.97	152.35		
1679	Margarethen am Moos, Br	166.05	0.30	300731	1966 - 2006	163.54	163.60 Ö	163.61	163.59	163.59	163.57 Ö		
						164.08	164.13 I	164.18	164.17 I	164.11 I	164.05		
						165.05	164.91	165.00	164.99	164.70	164.77	163.46 Ö	18.11.1971
												164.03 I	
						163.54	163.52	163.51	163.48	163.46 Ö	163.52	165.05	02.01.1967
						163.96 I	163.90 I	163.90 I	163.91 I	163.93	164.01		
						164.79	164.56	164.65	164.71	164.88	165.03		
1680	Maria Lanzendorf, Br	169.87	0.10	300749	1966 - 2006	164.82	164.81	164.81	164.85	164.93 Ö	164.96		
						165.49 I	165.51 I	165.56 I	165.62 I	165.64 I	165.63 I		
						166.71	166.48	166.49	166.46 Ö	166.35 Ö	166.26 Ö	164.81	04.02.1985
												165.54 I	
						164.92 Ö	164.89	164.87 Ö	164.88	164.86	164.85 Ö	166.71	23.01.1967
						165.59 I	165.54 I	165.51 I	165.48 I	165.46 I	165.46 I		
						166.17 Ö	166.30 Ö	166.36	166.17	166.34	166.34		
1689	Moosbrunn, Bl 18	185.44	0.80	300913	1966 - 2006	184.04	183.99	183.99	183.91	183.81	183.72		
						184.30	184.30	184.32	184.30	184.23	184.18		
						184.62 Ö	184.65	184.64 Ö	184.64 Ö	184.64	184.54 Ö	183.69	09.07.1981
												184.24 I	
						183.69	183.88 Ö	183.96 Ö	183.97 Ö	184.05	184.05 Ö	184.65	10.02.1977
						184.14	184.16	184.18	184.21	184.26 I	184.29 I		
						184.64	184.59	184.55	184.62	184.57 Ö	184.63		
1734	Neunkirchen, Br	364.22	0.00	301036	1966 - 2006	350.19	349.75	350.35	350.32	350.59	350.65		
						350.80 I	350.78	350.87	351.07	351.30 I	351.26		
						351.20	351.67	351.38	352.95	355.31	355.13	349.75	14.02.1972
												351.03 I	
						350.42	350.42	350.52	350.60 Ö	350.40	350.39	355.44	28.10.1996
						351.17	351.17	351.11	351.05	350.95 I	350.85 I		
						354.59	354.18	355.03	355.44	355.24	352.36		
1741	Oeynhausen, Bl	215.56	1.25	301150	1966 - 2006	210.97	210.99	211.03	210.99	211.19	211.27		
						211.85 I	211.93 I	212.01 I	212.08 I	212.06 I	212.01 I		
						212.63 Ö	212.70	212.79	212.83	212.76 Ö	212.63	210.70 Ö	18.09.1990
												211.90 I	
						210.91	210.73	210.70 Ö	210.87	210.95	210.94	212.83	27.04.1970
						211.91 I	211.85 I	211.80 I	211.76	211.73	211.76 I		
						212.54	212.55	212.57	212.38 Ö	212.41	212.53		
1745	Rauchenwarth, Br	207.89	0.00	301200	1966 - 2006	163.36	163.33	163.32	163.21	163.20	163.19 Ö		
						165.19 I	165.17	165.16 I	165.15 I	165.22	165.29 I		
						167.66	167.60 Ö	167.80	167.81	168.08	168.06	163.09	22.09.1975
												165.26 I	
						163.19 Ö	163.14 Ö	163.09	163.15	163.20	163.32	168.09	04.08.1997
						165.30 I	165.29	165.30 I	165.37	165.39	165.32		
						168.03	168.09	168.09 Ö	167.77	167.77	167.56		
1754	Schranawand, Bl I	191.36	1.25	301358	1966 - 2006	188.88	188.89	188.89	188.82	188.70	188.52 Ö		
						189.18	189.19	189.22	189.21	189.09	188.97		
						189.80	189.64	189.66	189.84	190.09	189.55	188.23	23.07.1984
												189.07 I	
						188.23	188.40	188.44	188.74	188.87 Ö	188.90 Ö	190.09	13.05.1996
						188.89	188.92	188.94 I	188.99	189.05 I	189.13 I		
						189.80	189.90	189.60	189.46	189.58	189.65		

Mittlere Monats- und Jahresmittel der Grundwasserstände mit Extremwerten für Jahresreihen charakteristischer Messstellen
- Grundwasserstände m ü.A. -

Nr.	Messstelle	Messpunkt m ü.A.	Messpunkt m ü.G.	EDV-Messstellennummer	Zeitraum	Niederste / Mittlere / Höchste Grundwasserstände in m ü.A						Jahresreihe	Datum
						I	II	III	IV	V	VI		
					fehlende Jahresmittel	VII	VIII	IX	X	XI	XII		
1764	Seibersdorf, Bl 457(Br)	187.21	0.60	301457	1966 - 2006	184.48	184.59	184.78	184.76	184.72	184.53		
						185.18 I	185.23	185.28	185.27 I	185.19 I	185.15 I		
						185.93	185.73	185.88	185.82	185.77	185.81	184.27 I	30.09.2003
												185.13 I	
						184.42	184.32 Ö	184.27	184.28	184.31	184.32 Ö	186.29 Ö	08.08.1991
						185.07	185.03	185.01	185.02 I	185.04	185.09		
						185.86	186.29 I Ö	185.74	185.58 Ö	185.71	185.78 Ö		
1773	Steinabrückl, Bl 230	301.01	0.90	319384	1976 - 2006	288.38	288.45	288.14	288.11 Ö	288.49	288.71		
						290.79	290.74	290.69	291.05	291.33	291.57		
						294.90	294.30	293.89	294.76	294.89	294.99	288.11 Ö	09.04.1984
												291.24 I	
						288.71	288.61 Ö	288.56	288.61 Ö	288.43	288.21	295.91	14.07.1997
					1	291.68	291.67	291.64	291.49 I	291.24	290.96		
						295.91	295.86 Ö	295.40 Ö	295.25	295.54	295.42		
1787	Vösendorf, Br	191.62	0.30	301796	1996 - 2006	188.30 Ö	188.30 Ö	188.40 Ö	188.91 I	188.90 I	188.70		
						189.09 I	189.27 I	189.24 I	189.39 I	189.30 I	189.17 I		
						190.16	190.20	189.81	189.83	189.74	189.68	188.15 I Ö	01.09.2003
												189.08 I	
						188.32	188.15	188.15 I Ö	188.26	188.40	188.40	190.20	19.02.1996
						189.04 I	188.93 I	188.90 I	188.83 I	188.89 I	188.96		
						189.87	189.71	189.54 Ö	189.49 Ö	189.57	189.77		
1793	Wien 1, Br 1- 2	173.27	0.10	312157	1966 - 2006	155.57 Ö	155.54	155.55	155.41	155.82	155.67		
						157.18 I	157.13 I	157.10 I	157.13 I	157.26 I	157.29		
						157.82	157.77 Ö	157.87 Ö	157.90	158.18	158.23	155.41	15.04.1986
												157.21 I	
						155.52	155.46	155.49	155.52	155.61	156.04	158.23	17.06.1980
						157.26 I	157.23 I	157.24	157.24 I	157.24	157.21 I		
						158.02 Ö	157.96	157.97	157.92	157.81 Ö	157.80 Ö		
1799	Wien 2, Br 2- 4	159.91	0.00	312207	1966 - 2006	154.57	154.58	154.59	154.59	154.83	154.96		
						155.27	155.26 I	155.34	155.59 I	155.83 I	156.01 I		
						156.44	156.29	156.36	156.54	156.95	157.08 Ö	154.57	28.01.1977
												155.60 I	
						154.88	154.93	155.00	154.81	154.68	154.66	157.42	25.08.1966
					1	156.06 I	155.96 I	155.79 I	155.54 I	155.32 I	155.28 I		
						157.31	157.42	157.32	156.69	156.56	156.38		
1803	Wien 3, Br 3- 2	162.99	0.87	312280	1966 - 2006	154.09	153.99 Ö	153.97 I Ö	154.49	154.53	154.52		
						154.86	154.74 I	154.92 I	155.47	155.71	155.76		
						156.35	156.21	156.27	156.57	156.65	156.73	153.97 I Ö	21.03.1996
												155.30 I	
						154.53	154.51	154.49	154.36	154.21	154.18	156.94	16.08.2002
					1	155.70	155.58 I	155.41	155.22	155.08	155.03		
						156.73	156.94	156.48	156.53	156.36	156.49		
1816	Wien 11, Bl 11-38	158.95	0.90	333823	1991 - 2006	153.02 I	152.92	152.95	153.47 Ö	153.50	153.65		
						153.71	153.62 I	153.66	153.93 I	154.16 I	154.19		
						154.25	154.75	154.78	154.77	155.09	155.03	152.92	18.02.1999
												153.92 I	
						153.28	152.92	153.37	153.38 I	153.40	153.20	155.09	27.05.1997
					1	154.12 I	154.06 I	154.02	153.92 I	153.82	153.78 I		
						154.71	154.87	154.68	154.46	154.57	154.49		
1824	Wien 11, Br 11-13	157.53	0.40	312546	1966 - 2006	152.13	152.10	152.12	152.23	152.30	152.45 Ö		
						152.91 I	152.87	152.90	153.14 I	153.28 I	153.38		
						154.62	154.10	153.87 Ö	154.02	154.14	154.35	152.10	06.02.1984
												153.12 I	
						152.58	152.41	152.37	152.32	152.21	152.15	155.73	02.08.1966
						153.39 I	153.35 I	153.25	153.10 I	152.99 I	152.94 I		
						155.21	155.73	154.90	154.31	154.05	154.02		
1844	Wien 20, Bl 20- 9	165.70	1.07	312637	1966 - 2006	156.21	156.19	156.12	156.45 Ö	156.46	157.14		
						157.19	157.25	157.44	157.93	158.16	158.29		
						158.96	159.22	159.89	159.61	159.75	159.80	155.96	18.12.1991
												157.62	
						156.71	156.47	156.22	156.09	156.08	155.96	161.61	05.07.1975
						158.19	157.88	157.55	157.22	157.10	157.22		
						161.61	160.24 Ö	159.51	159.29	159.17	159.62		
1864	Wr.Neustadt-Heizhaus, Bl	274.22	1.88	301929	1966 - 2006	258.11	257.59	257.40 I Ö	257.39 I Ö	257.52	257.96		
						262.42 I	262.07 I	261.78 I	261.62 I	261.68 I	262.05 I		
						266.45	266.24	265.68	265.32	265.44	265.61	257.39 I Ö	17.04.1972
												262.42 I	
						258.76	258.78	259.49 Ö	259.42	259.15	258.70	266.45	07.01.1997
						262.49 I	262.90 I	263.13	263.14	263.01 I	262.74 I		
						266.12	266.23	266.33	266.39	266.25	266.40		

Mittlere Monats- und Jahresmittel der Grundwasserstände mit Extremwerten für Jahresreihen charakteristischer Messstellen
- Grundwasserstände m ü.A. -

Nr.	Messstelle	Messpunkt m ü.A.	Messpunkt m ü.G.	EDV-Messstellennummer	Zeitraum	Niederste / Mittlere / Höchste Grundwasserstände in m ü.A						Jahresreihe	Datum
						I	II	III	IV	V	VI		
					fehlende Jahresmittel	VII	VIII	IX	X	XI	XII		
	DONAUGEBIET ZWISCHEN ENNS UND MARCH - DONAUGEBIET ZWISCHEN MARCH UND LEITHA												
	Fischamend bis Hainburger Pforte												
1891	Petronell-Bahnhof, Br	187.70	0.35	305482	1966	181.26	181.28	181.43	181.59	181.58	181.60		
					-	182.23	182.36	182.56	182.68 I	182.67	182.60 I		
					2006	183.93	183.80	184.10	184.28	183.98	183.74	181.26	28.01.1985
												182.40 I	
						181.52	181.42	181.40	181.35	181.34	181.29	184.28	10.04.1996
						182.50 I	182.39	182.30	182.21	182.13	182.13 I		
						183.68	183.60	183.61 Ö	183.56	183.64	183.98		
1893	Wolfsthal, Bl 240	139.78	0.80	322628	1977	132.29	132.18 I Ö	132.19	132.30 I	132.33	132.94		
					-	133.27 I	133.32 I	133.63 I	134.08 I	134.08 I	134.12 I		
					2006	135.39 Ö	135.35	138.98	138.98 Ö	136.86	136.44	132.18 I Ö	25.02.1991
												133.68 I	
						133.21	132.64	132.48	132.33	132.43	132.40 Ö	138.98	24.03.2002
						134.09	134.03	133.70	133.40 I	133.25 I	133.23 I		
						138.98	138.98 Ö	136.33	135.36	135.86	135.27		
1900	Wolfsthal, Br 1877.006	140.06	0.30	337394	2000	133.55	133.71	134.01	134.81	134.89	134.70		
					-	134.63	134.96	135.49	136.17	135.93	135.80 I		
					2006	136.88	136.56	139.76	139.76	137.33	138.36	133.55	11.01.2004
												135.26 I	
						134.27	133.86	133.85	133.78	133.73	133.61	139.76	24.03.2002
						135.39 I	135.52 I	135.17	134.94	134.65	134.50		
						136.41	139.76 Ö	137.33	136.42	137.13	136.54		
	MOLDAUGEBIET												
	Lainsitzgebiet												
1903	Breitensee, Bl 360	486.61	1.20	331454	1988	469.47	469.44	469.42 Ö	469.43 Ö	469.52	469.63 Ö		
					-	470.71 I	470.66 I	470.63 I	470.66	470.74	470.81		
					2006	472.58	472.59	472.55 Ö	472.53	472.39	472.24	469.42 Ö	26.03.2001
												470.77 I	
						469.64	469.64	469.63	469.60	469.57	469.51	472.59	03.02.2003
						470.84	470.86	470.89 I	470.87 I	470.82 I	470.76 I		
						472.44 Ö	472.48	472.52	472.52 Ö	472.35	472.47		
	MARCHGEBIET												
	Zayatal												
1911	Hörersdorf, Bl 412	243.10	1.10	331926	1991	239.74 Ö	239.74 Ö	239.78 Ö	239.89 Ö	239.80	239.72		
					-	240.02 I	240.04	240.14	240.14	240.06	239.99		
					2006	240.29	240.42	240.80	240.69	240.75	240.57	239.38	28.09.1992
												239.98 I	
						239.60	239.41	239.38	239.46	239.66 Ö	239.69	240.80	30.03.2006
					1	239.94	239.86	239.85 I	239.87 I	239.92 I	239.99 I		
						240.73	240.45	240.24 Ö	240.30	240.31	240.30		
	Marchtal												
1924	Rabensburg, Br	154.96	0.35	305383	1966	151.62 Ö	151.66 Ö	151.66	151.68	151.69 Ö	151.68		
					-	152.23	152.26 I	152.29	152.30	152.27	152.22 I		
					2006	153.62	153.61	153.62	153.57	153.52	153.46	151.43 I Ö	24.10.1994
												152.20 I	
						151.63	151.50	151.43	151.43 I Ö	151.43	151.50	153.69	19.12.1966
						152.17	152.13	152.12	152.13 I	152.15 I	152.18		
						153.61	153.62 Ö	153.59	153.51	153.54	153.69		
1926	Sierndorf an der March, Br	155.38	0.25	305409	1966	146.85 Ö	146.87	146.87	146.89	146.90 Ö	146.93 Ö		
					-	147.34	147.41	147.50	147.57	147.60	147.56		
					2006	148.69	148.73	148.69 Ö	148.85	148.85 Ö	148.62	146.77 Ö	13.11.1991
												147.43	
						146.86 Ö	146.84	146.81	146.78	146.77 Ö	146.80 Ö	148.85 Ö	01.05.1967
						147.48	147.42	147.37	147.32	147.29	147.29		
						148.28	148.42	148.44	148.37	148.33	148.61		

Mittlere Monats- und Jahresmittel der Grundwasserstände mit Extremwerten für Jahresreihen charakteristischer Messstellen - Grundwasserstände m ü.A. -

Nr.	Messstelle	Messpunkt m ü.A.	Messpunkt m ü.G.	EDV-Messstellennummer	Zeitraum	Niederste / Mittlere Grundwasserstände in m ü.A / Höchste I	II	III	IV	V	VI	Jahresreihe	Datum
					fehlende Jahresmittel	VII	VIII	IX	X	XI	XII		
	DONAUGEBIET ZWISCHEN MARCH UND LEITHA - LEITHAGEBIET												
	Brucker Pforte												
1927	Bruck an der Leitha, Br	159.37	0.30	300111	1966 - 2006	151.67	151.66 Ö	151.93 Ö	151.95 Ö	151.96 Ö	152.14		
						153.16	153.26	153.35	153.44	153.47	153.41		
						154.43	154.47 Ö	154.39	154.33	154.26	154.39	151.66 Ö	09.02.1987
												153.22	
						152.01	151.83	151.76	151.74 Ö	151.74 Ö	151.75	154.47 Ö	21.02.1977
						153.31	153.19	153.05	153.00	152.99	153.05		
						154.43	154.44	154.27	154.06	154.39	154.41		
	Heideboden												
1959	Pama, Bl 6	137.10	1.50	306274	1970 - 2006	131.66	131.75	131.74	131.74 Ö	131.70 Ö	131.64		
						132.35 I	132.45 I	132.52 I	132.52 I	132.44 I	132.35 I		
						133.03	133.11	133.81	133.73	133.37	133.19	131.46	27.08.1990
												132.33 I	
						131.54	131.46	131.46 Ö	131.46 Ö	131.50	131.59 Ö	133.81	19.03.1970
						132.27	132.23	132.20	132.18	132.19 I	132.25 I		
						133.05 Ö	133.00 Ö	133.02	133.05	133.00	132.91		
	LEITHAGEBIET - RABNITZGEBIET												
	Parndorfer Platte												
1979	Parndorf, Br 1 A	181.25	0.40	306472	1966 - 2006	174.47	174.43	174.40	174.39 Ö	174.36	174.62 Ö		
						175.19 I	175.25	175.36	175.48	175.50	175.46		
						176.95	177.03	177.00 Ö	176.99	176.86 Ö	176.80	174.36	13.05.1991
												175.32 I	
						174.60	174.53	174.50	174.49	174.45	174.46	177.03	20.02.1967
						175.41	175.35	175.29	175.22	175.17	175.15		
						176.82	176.59	176.49	176.49	176.37	176.50		
1984	Zurndorf, Br 8 (306332)	168.17	0.60	319590	1976 - 2006	137.26	137.25 Ö	137.18	137.25	137.24 Ö	137.17		
						138.42 I	138.42 I	138.40 I	138.38	138.36	138.32		
						140.10	140.07	140.08 Ö	140.09	140.08 Ö	140.01	136.22	18.10.1992
												138.35 I	
						136.81	136.83	137.12	136.22	137.02	137.05	140.44	31.10.1977
						138.30	138.31	138.32	138.32	138.31	138.33 I		
						139.99	139.89	139.90	140.44	140.37	139.74		
	Parndorfer Platte rezent												
1987	Halbturn, Br 45	145.41	0.85	326173	1981 - 2006	134.81	134.85	134.74	133.37	131.96	130.70		
						137.20 I	137.33	137.42	137.41	137.20	137.12		
						139.39	139.36	139.41	139.56 Ö	139.47	139.46	129.77	14.08.2005
												137.06 I	
						130.33	129.77	132.55	133.99	133.84	134.02	139.89 Ö	20.07.1997
					1	136.93	136.70	136.74	136.80	136.84	136.98		
						139.89 Ö	139.74	139.33	139.49	139.51	139.31 Ö		
	RABNITZGEBIET												
	Rabnitztal												
1998	Klostermarienberg, Bl 16	236.59	0.90	335810	1993 - 2006	230.21	230.22	230.22 Ö	230.21 Ö	230.20 Ö	230.17		
						231.61 I	231.55 I	231.59	231.75	231.57	231.39		
						232.95	232.77	233.08	233.31	232.85	232.89	230.07 Ö	21.10.2002
												231.37 I	
						230.13	230.10 Ö	230.07	230.07 Ö	230.09 Ö	230.13	233.31	07.04.1996
						231.21	231.10	231.22	231.12	231.05	231.26		
						232.89	232.78	233.21	233.15	233.06	232.75		
	Nikitschbachtal												
2006	Kroatisch Minihof, Br 2	252.94	0.60	335679	1993 - 2006	243.12 Ö	243.08	243.05	243.07 Ö	243.10 Ö	243.07		
						244.00	244.03	244.04	244.08 I	244.11	244.12		
						245.35	245.19	245.12	245.11	245.11	245.07 Ö	243.05	19.03.2005
												244.07 I	
						243.06	243.05	243.07	243.15	243.11	243.09	245.47 Ö	11.11.1996
						244.17	244.09	244.07	244.06 I	244.03	244.00 I		
						245.12	245.14 I Ö	245.25	245.43	245.47 Ö	245.42 Ö		

Mittlere Monats- und Jahresmittel der Grundwasserstände mit Extremwerten für Jahresreihen charakteristischer Messstellen
- Grundwasserstände m ü.A. -

Nr.	Messstelle	Messpunkt m ü.A.	Messpunkt m ü.G.	EDV-Messstellennummer	Zeitraum	fehlende Jahresmittel	I	II	III	IV	V	VI	VII	VIII	IX	X	XI	XII	Jahresreihe	Datum
							Niederste Mittlere Grundwasserstände in m ü.A Höchste													
	Wulkatal																			
2018	Oggau, Br 4	123.05	0.75	313262	1966 - 2006	1	118.78 Ö 120.55 I 122.14 118.95 120.15 121.64	119.09 120.75 I 121.98 118.66 119.92 121.42	119.36 Ö 120.93 I 121.97 118.52 119.85 121.33	119.38 Ö 120.97 121.95 118.52 Ö 119.86 121.36	119.49 120.85 121.70 118.51 Ö 119.98 121.95	119.21 120.55 121.66 Ö 118.61 120.24 122.12							118.51 Ö 120.38 I 122.14	13.11.1978 16.01.1967
	Ikvatal																			
2038	Girm, Bl 3	189.13	0.90	335646	1993 - 2006		183.75 185.33 186.68 183.92 185.35 186.81	183.76 185.33 186.43 183.90 185.29 186.70	183.86 185.39 186.63 183.88 185.30 187.62	184.07 185.55 I 186.97 Ö 183.87 185.26 I 187.57	184.03 185.51 186.81 183.84 185.19 187.15	183.98 Ö 185.44 186.89 183.78 185.17 I 186.80 Ö							183.75 185.34 I 187.62	31.01.2004 29.09.1996
	Seewinkel																			
2086	Illmitz, Br 14	117.45	0.30	305821	1966 - 2006		115.61 116.27 I 116.73 115.32 115.99 116.68	115.75 116.35 116.74 115.24 115.90 116.49	115.87 116.39 116.73 115.30 115.85 116.46	115.70 116.36 116.73 115.03 115.89 116.48	115.52 116.25 116.68 115.13 116.03 116.68	115.58 116.13 116.77 115.22 Ö 116.20 116.73							115.03 116.13 I 116.77	06.10.1974 03.06.2006
2113	St. Andrä am Zicksee, Br 107	123.34	0.30	306043	1966 - 2006	1	118.03 119.13 120.50 Ö 118.10 119.13 120.23	118.06 119.26 120.52 118.00 118.97 120.23	118.15 Ö 119.37 120.58 118.02 118.89 120.19	118.25 Ö 119.43 120.57 118.00 118.89 120.01	118.30 Ö 119.37 120.35 Ö 118.04 118.92 120.37	118.15 119.25 120.44 118.02 119.00 120.46							118.00 119.13 120.58	14.08.2005 31.03.1969
	RAABGEBIET																			
	Ilztal																			
2151	Neudorf, Br 5791	284.02	0.40	328955	1981 - 2006		279.81 280.37 282.09 279.80 280.39 282.52	279.83 280.36 282.23 279.82 280.32 282.48	279.84 280.60 282.93 279.76 280.28 282.08	279.83 280.53 283.29 279.85 280.29 282.53	279.89 280.47 282.59 279.88 280.26 282.54	279.86 280.53 282.73 279.85 280.36 282.41							279.76 280.40 283.29	15.09.2000 04.04.1996
	Lafnitztal																			
2166	Deutsch Kaltenbrunn, Bl 12	257.52	1.00	335315	1990 - 2006		254.16 255.47 I 256.19 Ö 254.18 Ö 255.30 256.15	254.16 255.47 I 256.24 254.16 255.10 256.12	254.20 Ö 255.51 I 256.40 254.10 255.06 256.38	254.34 Ö 255.53 256.39 254.09 255.04 I 256.27	254.30 255.42 256.42 254.14 255.18 I 256.38	254.24 255.40 256.25 254.12 255.39 I 256.19							254.09 255.32 I 256.42	07.10.2002 21.05.1999
2167	Deutsch Kaltenbrunn, Bl 13	258.22	1.00	335323	1990 - 2006		253.73 254.11 I 254.90 253.59 254.17 255.48	253.74 Ö 254.04 I 254.54 253.50 254.06 255.42	253.72 254.09 255.37 253.58 254.09 256.49	253.73 Ö 254.13 255.79 253.62 254.06 I 255.50	253.70 254.08 256.13 253.71 Ö 254.10 I 255.45	253.65 Ö 254.20 255.75 253.71 Ö 254.14 I 255.45							253.50 254.11 I 256.49	25.08.2003 14.09.1998
2172	Heiligenkreuz i.L., Bl 8	225.33	1.25	335067	1988 - 2006		220.52 Ö 220.83 I 221.46 Ö 220.41 220.84 221.59 Ö	220.52 220.85 222.03 220.33 220.78 221.61	220.50 Ö 220.94 222.23 220.32 Ö 220.79 221.77 Ö	220.47 220.94 222.75 220.33 Ö 220.79 221.58 Ö	220.34 220.86 222.17 220.45 Ö 220.83 221.87	220.34 Ö 220.86 221.90 220.48 Ö 220.84 221.69							220.32 Ö 220.85 I 222.75	16.09.2000 06.04.1996

Mittlere Monats- und Jahresmittel der Grundwasserstände mit Extremwerten für Jahresreihen charakteristischer Messstellen
- Grundwasserstände m ü.A. -

Nr.	Messstelle	Messpunkt m ü.A.	Messpunkt m ü.G.	EDV-Messstellennummer	Zeitraum	I	II	III	IV	V	VI	Jahresreihe	Datum
						VII	VIII	IX	X	XI	XII		
	Tauchenbachtal												
2191	Burg, Br 3	245.18	0.75	326322	1988 - 2006	240.82 Ö	240.80	240.78 Ö	240.79 Ö	240.86	240.77	240.73	30.08.2003
						241.70	241.53	241.60	241.71	241.67	241.78	241.65	
						242.88	242.46	243.13	243.23	243.04	243.38	243.38	26.06.2004
						240.81	240.73	240.73 Ö	240.77	240.84	240.80		
						241.80	241.63	241.61	241.49	241.59	241.73		
						243.21	243.13	243.35	243.04	243.08	242.99		
	Unteres Pinkatal												
2202	Eberau, Br 14	215.38	1.10	326439	1988 - 2006	211.99	212.05	212.18	212.22	212.24	212.02	211.70	30.08.2003
						212.96	212.96	213.01	213.00	212.89	212.79	212.78	
						213.76	213.84	214.11	213.91	213.83	213.82	214.11	04.03.1995
						211.80	211.70	211.70	211.76	211.86 Ö	211.90 Ö		
						212.66	212.46	212.51	212.55	212.71	212.86		
						213.76	213.62	213.86	213.70	214.04	213.92		
2203	Eisenberg, Br 4	246.98	0.40	326330	1988 - 2006	244.34	244.34	244.40 Ö	244.46	244.30	244.30 Ö	244.13	30.08.2003
						244.69	244.66	244.69	244.72	244.73	244.72	244.67	
						245.20	245.10	245.42	245.18	245.44	245.45	245.45	13.06.1998
						244.27	244.13	244.14	244.30	244.33 Ö	244.28		
						244.65	244.59	244.61	244.63	244.69	244.72		
						245.37	245.18	245.32 Ö	245.29	245.34	245.39		
2206	Kulm, Br 15	215.77	0.60	326447	1988 - 2006	211.70	211.69	211.65	211.65 Ö	211.64	211.59	211.46 Ö	10.08.1992
						212.32	212.31	212.34	212.31	212.23	212.22	212.22	
						212.99	213.50	214.31	213.82	213.41	213.14	214.31	04.03.1995
						211.53	211.46 Ö	211.47	211.62	211.67 Ö	211.72		
						212.16	212.02	212.10	212.11	212.22	212.28		
						213.38	212.87	213.28	213.07	213.54	213.17		
2207	Moschendorf, Bl 17 A	203.69	0.95	326462	1988 - 2006	200.81	200.78 Ö	200.77 Ö	200.80 Ö	200.78	200.83	200.73	30.08.2003
						201.43	201.39	201.46	201.43	201.36	201.31	201.29	
						202.64	202.82	202.81	202.74	202.74 Ö	202.39	202.82	15.02.1988
						200.80	200.73	200.73 Ö	200.73	200.82 Ö	200.84		
						201.24	201.11	201.12	201.12	201.22	201.33		
						202.47	201.74	202.61	202.25	202.72	202.69		
	Stremtal												
2217	Heiligenbrunn, Br 3	206.12	0.80	335356	1990 - 2006	201.97 Ö	202.00 Ö	202.03	202.01	202.22	202.00	201.97 Ö	25.01.2004
						203.34	203.19	203.29	203.44	203.35	203.38	203.25	
						204.66	204.48 Ö	204.82	204.48	204.91	205.02	205.05	15.11.1998
					2	202.05	202.03	202.11 Ö	202.29	202.24	202.08		
						203.28	203.18	203.03	203.03	203.15	203.36		
						204.88	204.70	204.63	204.76	205.05	204.94		
2221	Stegersbach, Bl 5 A	246.78	0.80	335950	1995 - 2006	245.27	245.27 Ö	245.35	245.05	245.01	244.88	244.50	24.08.2003
						245.47	245.48	245.51	245.45	245.33	245.27	245.33	
						245.68	245.80	245.75	245.91	245.72	245.67 Ö	245.91	08.04.1996
						244.71 Ö	244.50	244.60	244.80 Ö	244.99	245.13		
					1	245.18	245.07	245.11	245.26	245.38	245.43		
						245.67	245.72	245.78	245.85	245.86 Ö	245.80		
	Günstal												
2227	Rattersdorf, Bl 2	302.72	0.85	335844	1993 - 2006	298.52	298.52 Ö	298.52 Ö	298.52 Ö	298.51 Ö	298.46 Ö	298.39	25.08.2003
						298.76 I	298.73 I	298.76	298.80	298.73	298.72	298.70 I	
						299.40	299.26	299.31	300.35	299.47	299.95	300.35	07.04.1996
						298.42	298.39	298.42	298.44	298.50 Ö	298.51 Ö		
						298.66	298.63	298.68	298.64	298.65	298.70		
						299.59	299.02	299.40	299.29	299.31	299.26		

Mittlere Monats- und Jahresmittel der Grundwasserstände mit Extremwerten für Jahresreihen charakteristischer Messstellen
- Grundwasserstände m ü.A. -

Nr.	Messstelle	Messpunkt m ü.A.	Messpunkt m ü.G.	EDV-Messstellennummer	Zeitraum	fehlende Jahresmittel	Niederste / Mittlere Grundwasserstände in m ü.A / Höchste I	II	III	IV	V	VI	VII	VIII	IX	X	XI	XII	Jahresreihe	Datum
	Raabtal																			
2234	Johnsdorf, Br 5269	261.08	0.30	328997	1981 - 2006		258.45 Ö 258.82 259.49	258.28 258.81 259.71	258.57 Ö 258.89 259.68	258.55 258.83 259.41	258.44 258.79 259.94	258.35 258.77 259.79	258.15 258.62 259.45	257.97 Ö 258.61 259.74	257.97 Ö 258.58 259.93	258.07 258.72 259.45	258.39 258.80 259.90	258.47 258.84 259.59	257.97 Ö 258.76 259.94	01.09.1992 28.05.1985
	MURGEBIET																			
	Oberes Murtal																			
2269	Niederwölz, Bl 2211	739.92	1.00	336230	1989 - 2006		736.17 736.41 736.70	736.13 736.35 736.59	736.13 736.42 736.69	736.27 736.61 737.26	736.41 737.00 737.60	736.67 737.01 737.50	736.53 736.94 737.47	736.43 736.82 737.65	736.46 736.73 737.39	736.36 736.75 737.75	736.31 Ö 736.68 737.26	736.22 736.54 737.16	736.13 736.69 737.75	09.02.1998 06.10.2005
	Aichfeld-Murboden																			
2304	Großlobming, Bl 24821	642.54	0.50	315457	1972 - 2006		637.72 Ö 638.01 638.41 Ö	637.76 637.99 638.51	637.76 Ö 638.10 639.07	637.89 Ö 638.38 639.53	638.08 Ö 638.84 640.07	638.14 Ö 638.77 640.00	637.97 Ö 638.63 641.13	637.85 Ö 638.45 639.75 Ö	637.99 Ö 638.37 639.54	637.95 Ö 638.35 640.08 Ö	637.91 638.23 639.24 Ö	637.81 Ö 638.11 638.75	637.72 Ö 638.35 641.13	11.01.1985 20.07.1972
2307	Großlobming, Br 2514	650.13	0.30	310060	1966 - 2006		644.41 644.81 645.62	644.41 Ö 644.80 645.62	644.43 644.98 646.18	644.45 Ö 645.18 646.51	644.46 Ö 645.07 646.53	644.44 644.98 646.61	644.44 Ö 645.01 646.88	644.41 645.04 646.77	644.42 645.04 646.69	644.42 645.01 646.01	644.43 644.96 646.03	644.43 644.90 645.63 Ö	644.41 644.98 646.88	28.01.2002 24.07.1972
2322	Lind, Br 2505	657.21	0.40	309948	1966 - 2006		638.23 638.66 639.47 Ö	638.22 638.61 639.50	638.24 638.64 639.45 Ö	638.37 Ö 638.84 639.72	638.43 639.18 640.00	638.65 639.26 640.20	638.61 639.18 640.45	638.44 639.12 641.20	638.54 639.04 641.23	638.54 Ö 638.96 I 640.18	638.37 I Ö 638.87 I 640.03	638.33 638.76 I 639.78	638.22 638.93 I 641.23	25.02.1985 02.09.1966
2345	Weißkirchen, Br 2424	685.97	0.40	310102	1966 - 2006		664.96 665.88 667.23	664.90 665.89 667.37	664.90 Ö 665.80 667.23	664.89 665.75 667.00	664.92 665.84 667.63	665.03 Ö 666.03 668.96 Ö	665.11 666.16 669.70	665.21 Ö 666.24 669.66	665.15 666.24 668.83	665.14 666.14 668.61	665.06 666.01 667.84	664.98 665.88 667.14	664.89 665.99 669.70	06.04.1998 27.07.1972
	Liesingtal																			
2359	Mötschendorf, Bl 2725	633.18	0.70	336925	1994 - 2006		618.09 619.09 620.64	617.99 618.88 619.97	617.90 618.76 619.63	618.01 Ö 618.95 620.17	618.14 619.44 620.58	618.37 619.70 620.76	618.43 Ö 619.85 621.42	618.42 619.93 621.64	618.41 619.97 621.58 Ö	618.41 619.83 621.13	618.34 619.62 621.17 Ö	618.23 619.34 621.11	617.90 619.45 621.64	18.03.2002 25.08.1997
	Mittleres Murtal																			
2367	Brunn, Bl 2647	570.52	0.55	318790	1976 - 2006		566.82 567.44 567.95 Ö	566.80 Ö 567.40 567.88 Ö	567.05 Ö 567.50 568.01	567.33 567.77 568.90	567.55 Ö 568.26 569.12	567.68 568.26 568.97	567.49 Ö 568.14 569.65	567.35 Ö 568.01 569.11 Ö	567.51 567.92 569.17	567.45 567.90 569.35 Ö	567.16 567.76 568.73	567.01 Ö 567.59 568.41	566.80 Ö 567.83 569.65	23.02.1984 05.07.1989

Mittlere Monats- und Jahresmittel der Grundwasserstände mit Extremwerten für Jahresreihen charakteristischer Messstellen - Grundwasserstände m ü.A. -

Nr.	Messstelle	Messpunkt m ü.A.	Messpunkt m ü.G.	EDV-Messstellennummer	Zeitraum	Niederste / Mittlere / Höchste Grundwasserstände in m ü.A						Jahresreihe	Datum
						I	II	III	IV	V	VI		
					feh-lende Jahres-mittel	VII	VIII	IX	X	XI	XII		
2380	Liesingthal, Br 2651	587.34	0.30	318618	1974 - 2006	572.18	571.89	571.89	571.86	572.04	572.42		
						573.00	572.81	572.72	572.94	573.46	573.79		
						574.09	573.95	574.02	574.20	574.82 Ö	574.84 Ö	571.86	14.04.2003
						572.68	572.76 Ö	572.79 Ö	572.74	572.59	572.31	573.41 575.00	15.09.1975
						573.85	573.87	573.83	573.74	573.55	573.24		
						574.95 Ö	574.92	575.00	574.76	574.67	574.47		
2398	St. Michael i. Obstmk, Br 2695	580.20	0.60	318584	1974 - 2006	564.59 Ö	564.54 Ö	564.56	564.60	564.86	564.96		
						564.83	564.79	564.86	565.13	565.51	565.47		
						565.09 Ö	565.06 Ö	565.50	566.07	566.57	566.24	564.54 Ö	17.02.1978
						564.84	564.75	564.84	564.82	564.71	564.60	565.14 566.57	22.05.1975
						565.37	565.28	565.22	565.18	565.07	564.93		
						566.38	566.00	566.03	566.24	565.76	565.52		
	Mürztal												
2409	Mitterdorf, Br 2980	598.13	0.30	318287	1971 - 2006	587.76	587.76 Ö	587.83 Ö	587.96	588.04 Ö	588.03		
						588.51	588.48	588.70	588.94	588.94	588.78		
						589.84	589.70	590.00	589.74 Ö	590.15	590.29 Ö	587.76	30.01.2006
						587.97	587.90	587.79	587.89	587.91 Ö	587.77	588.67 590.84	03.07.1975
						588.76	588.68	588.61	588.58	588.51	588.54		
						590.84	590.72	589.43	589.62	589.32	590.14		
	Murdurchbruchstal												
2423	Deutsch Feistritz, Br 3186	398.00	0.30	325142	1976 - 2006	388.46	388.31	388.32	388.37	388.93	389.07		
						389.06	388.98	389.11	389.49	389.89	389.88		
						389.79	389.81	390.07	390.46	390.93	390.74	388.31	14.02.1998
						388.95	388.84	388.81	388.77	388.63	388.49	389.45 391.09	05.08.1991
						389.77	389.64	389.52	389.47	389.35	389.23		
						390.99	391.09	390.99 Ö	390.55 Ö	390.20	390.02		
2425	Friesach, Bl 3203	391.25	0.50	318873	1976 - 2006	384.90 Ö	384.84	384.85 Ö	385.15 Ö	385.19 Ö	385.40 Ö		
						385.41 I	385.36 I	385.52 I	385.93 I	386.34 I	386.23 I		
						386.05	386.07 Ö	386.42	387.07	387.29	387.03 Ö	384.84	27.02.2005
						385.08	384.98 Ö	385.25 Ö	385.24	385.11	384.99	385.80 I 387.63	23.08.2005
						386.06	385.92	385.82	385.79	385.66	385.53		
						387.51	387.63	387.14	387.40	386.71	386.43		
2432	Friesach-St.Stefan, Bl 32431	384.24	0.80	325589	1978 - 2006	376.33	376.05	376.05 Ö	376.30	377.32 Ö	378.14		
						378.56	378.33	378.43	378.98	379.51	379.67		
						379.98	379.68 Ö	379.82	380.50	380.89 Ö	380.88 Ö	376.05	27.02.1984
						377.55	377.37	377.29	377.41	376.63	376.51	379.07 381.19 Ö	29.08.2005
						379.56	379.45	379.32	379.25	379.02	378.79		
						380.88	381.19 Ö	381.09 Ö	380.80	380.62	380.16		
2456	Mauritzen, Br 3157	411.24	0.50	325043	1976 - 2006	407.18	407.15	407.18	407.35	407.64	407.52		
						407.69	407.66	407.75	408.00	408.27	408.31		
						408.21	408.11	408.19	408.64	409.34	408.97	407.15	27.02.1984
						407.36	407.46	407.31	407.39	407.35 Ö	407.25 Ö	407.99 409.34	18.05.1992
					1	408.23	408.14	408.03	408.02	407.95	407.81		
						409.22	408.99	409.03	408.72	408.64	408.44		
	Grazer Feld												
2488	Graz 3, Br 3361	356.61	0.40	325233	1977 - 2006	347.12	347.08 Ö	347.09	347.20 Ö	347.34 Ö	347.67		
						347.67	347.58	347.60	347.80	348.09	348.23		
						348.24	348.07 Ö	348.03	348.41	348.78	348.85	347.08 Ö	27.02.1978
						347.52	347.42	347.42 Ö	347.41	347.29	347.19	347.92 349.39	17.07.1989
					1	348.22	348.15	348.06	347.97	347.87	347.78		
						349.39	349.12	348.92	348.66	348.74 Ö	348.49		
2502	Graz 5, Br 3450	347.58	-0.12	310243	1966 - 2006	339.02 Ö	338.97 Ö	339.01	339.14	339.41	339.84		
						340.02 I	339.92 I	339.98 I	340.28 I	340.65 I	340.74 I		
						340.70	340.50 Ö	340.76	341.31	341.55	341.48	338.97 Ö	23.02.1978
						339.62	339.67	339.64	339.35	339.26	339.11	340.37 I 342.25	22.08.1966
						340.73 I	340.67 I	340.57	340.46	340.30	340.16 I		
						341.79	342.25	341.88	341.60	341.44	341.18		

Mittlere Monats- und Jahresmittel der Grundwasserstände mit Extremwerten für Jahresreihen charakteristischer Messstellen
- Grundwasserstände m ü.A. -

Nr.	Messstelle	Messpunkt m ü.A.	Messpunkt m ü.G.	EDV-Messstellennummer	Zeitraum	fehlende Jahresmittel	Niederste / Mittlere / Höchste Grundwasserstände in m ü.A I	II	III	IV	V	VI	Jahresreihe	Datum
							VII	VIII	IX	X	XI	XII		
2509	Graz 7, Br 3483	336.22	0.20	314740	1967 - 2006	1	329.21 329.71 330.46 329.45 330.39 332.56	329.22 329.68 330.45 329.26 330.23 331.85	329.25 Ö 329.87 330.90 329.42 330.12 331.12	329.41 330.25 331.52 329.49 330.07 331.86	329.79 330.62 331.83 329.36 329.94 330.67	329.69 330.54 331.94 329.25 329.82 330.53	329.21 330.10 332.56	21.01.2002 17.07.1972
2517	Graz 8, Br 3479	357.20	0.30	310292	1966 - 2006		348.18 348.46 I 348.90 I 348.09 Ö 348.52 349.25	348.16 348.44 I 348.82 348.09 348.53 349.05	348.13 348.45 I 348.89 348.22 Ö 348.53 348.93	348.12 Ö 348.47 348.90 348.25 Ö 348.53 348.97	348.12 348.47 348.84 348.25 348.51 348.87	348.11 348.49 348.96 348.21 348.49 348.87 Ö	348.09 Ö 348.49 I 349.25	29.07.2002 24.07.1972
2525	Graz 13, Bl 3300	368.68	0.40	318824	1976 - 2006		363.15 364.13 364.68 363.96 364.81 366.18	363.14 Ö 364.09 364.56 364.05 Ö 364.70 366.52	363.25 364.24 365.02 363.89 364.58 365.98	363.66 364.60 365.66 363.65 364.55 365.98	364.02 364.97 365.68 363.48 364.42 365.41	364.25 364.94 365.58 363.32 Ö 364.28 365.08 Ö	363.14 Ö 364.53 366.52	21.02.1978 22.08.2005
2532	Graz 15, Br 3460	360.87	0.40	315267	1971 - 2006		343.68 344.08 344.67 343.55 Ö 344.21 345.53	343.64 344.02 344.58 343.56 344.28 345.55	343.56 343.99 344.45 343.69 Ö 344.29 345.38	343.52 344.02 344.60 343.71 344.25 345.08 Ö	343.50 344.05 344.64 343.77 344.20 344.83 Ö	343.54 Ö 344.11 345.27 343.73 344.14 344.72 Ö	343.50 344.14 345.55	20.05.2002 03.08.1972
2536	Graz 16, Br 3490	340.84	0.30	310342	1966 - 2006		333.73 334.61 335.74 334.19 334.99 336.42	333.64 334.50 335.51 334.26 Ö 334.99 336.43	333.64 Ö 334.47 335.46 334.20 334.95 336.21	333.68 Ö 334.61 335.32 334.13 334.90 335.98	333.78 Ö 334.80 335.71 333.99 334.82 335.85	334.12 334.93 335.81 333.85 334.72 335.71	333.64 334.77 336.43	27.02.1978 03.08.1972
2558	Kasten, Br 3568	323.29	0.40	310441	1966 - 2006		319.75 Ö 320.49 321.50 319.54 320.45 I 321.89	319.72 Ö 320.47 321.68 319.52 Ö 320.43 I 321.90	319.75 320.59 321.52 319.48 320.45 321.58	319.70 320.60 321.41 319.49 Ö 320.49 321.35	319.70 Ö 320.50 321.20 319.75 Ö 320.52 321.40	319.63 320.44 321.31 319.76 Ö 320.54 321.35	319.48 320.50 I 321.90	23.09.2002 03.08.1972
2581	Seiersberg, Br 3496	346.12	0.50	310599	1966 - 2006		331.83 333.10 335.49 331.65 Ö 332.99 335.02	331.70 332.98 335.26 331.65 Ö 333.12 335.48	331.61 332.87 335.01 331.87 Ö 333.19 335.51	331.55 332.85 334.68 331.98 333.22 335.40	331.53 Ö 332.84 334.38 331.99 333.20 335.10	331.53 Ö 332.87 334.08 331.91 333.14 334.81	331.53 Ö 333.03 335.51	29.05.1978 11.09.1972
2592	Weitendorf, Bl 3608	310.77	0.70	319186	1976 - 2006	2	304.31 305.71 307.49 304.15 Ö 305.85 307.44	304.27 305.62 I 307.05 304.14 Ö 305.78 307.64	304.26 Ö 305.70 307.77 Ö 304.10 Ö 305.66 307.71	304.34 Ö 306.04 308.49 304.08 Ö 305.71 308.72	304.29 Ö 306.05 308.27 304.17 Ö 305.72 308.13	304.22 Ö 305.94 307.89 304.18 Ö 305.74 307.46	304.08 Ö 305.79 I 308.72	12.10.2002 18.10.1982
2594	Weitendorf, Bl 3628	302.81	0.70	319202	1976 - 2006		299.02 Ö 299.88 300.89 298.90 Ö 299.94 301.39	298.99 Ö 299.82 300.73 Ö 298.91 Ö 299.89 301.98	298.93 Ö 299.90 301.21 299.01 Ö 299.85 301.36	298.92 Ö 300.05 301.71 299.05 Ö 299.88 301.57	298.94 Ö 300.00 301.35 299.05 Ö 299.88 301.03	298.94 Ö 299.96 301.24 299.04 Ö 299.89 300.89 Ö	298.90 Ö 299.91 301.98	24.07.2002 19.08.1989
2610	Wildon, Br 3670	297.16	0.40	310763	1966 - 2006		293.36 294.15 I 295.06 293.45 < 294.43 I 296.23	293.35 Ö 294.11 I 294.99 293.44 < 294.36 I 296.13	293.35 294.23 I 295.61 293.44 Ö < 294.31 I 295.88	293.43 Ö 294.37 295.74 293.46 < 294.28 I 295.30	293.51 294.41 295.92 293.45 < 294.24 I 295.40	293.51 294.44 296.05 293.40 < 294.23 I 295.37	293.35 Ö < 294.30 I 296.23	19.02.2002 17.07.1972

Mittlere Monats- und Jahresmittel der Grundwasserstände mit Extremwerten für Jahresreihen charakteristischer Messstellen
- Grundwasserstände m ü.A. -

Nr.	Messstelle	Messpunkt m ü.A.	Messpunkt m ü.G.	EDV-Messstellennummer	Zeitraum	I	II	III	IV	V	VI	Jahresreihe	Datum
						Niederste / Mittlere / Höchste Grundwasserstände in m ü.A							
						VII	VIII	IX	X	XI	XII		
2616	Zettling, Br 3552	323.44	-0.95	310821	1966 - 2006	317.35 Ö	317.35	317.33 Ö	317.25	317.20	317.15		
						318.54	318.44	318.45	318.57	318.54	318.51		
						320.16	319.93	319.85	319.76	319.58	319.46 Ö	317.08	05.08.2002
						317.10	317.08	317.13	317.16 Ö	317.21	317.24 Ö	318.53	
						318.53	318.55	318.55	318.55	318.54	318.54	320.50 Ö	14.08.1972
						320.32	320.50 Ö	320.32	320.06	319.79	319.79		
	Leibnitzer Feld												
2655	Hasendorf, Bl 38144	268.50	0.40	310920	1966 - 2006	265.96 Ö	265.96 Ö	266.25	266.29	266.33	266.17 Ö		
						266.89	266.94	267.04	267.02	266.97	266.93		
						267.52	267.56	268.01	267.76	267.64	267.57	265.96 I Ö	30.01.1972
						266.07	266.13 Ö	266.03 Ö	266.02 Ö	266.00 Ö	266.06	266.96	
						266.90	266.90	266.94	266.97	267.00	266.98	268.10	20.08.1966
						267.71	268.10 I	267.76	267.75	267.74	267.66 Ö		
2664	Joess, Bl 3786	281.27	1.00	310995	1966 - 2006	278.53	278.53 Ö	278.54 Ö	278.52 Ö	278.59 Ö	278.45 Ö		
						278.95	278.94	279.05	279.08	278.98	278.91		
						279.46 Ö	279.53	279.76 Ö	279.84	279.52	279.56	278.31 Ö	03.09.2003
						278.37	278.32 Ö	278.31 Ö	278.38 Ö	278.47 Ö	278.56 Ö	278.95	
						278.90	278.86	278.87	278.92	278.94	279.00	279.84	05.04.1996
						279.71	279.66	279.57	279.57	279.68 Ö	279.59		
2666	Joess, Br 37689	296.81	0.40	311001	1966 - 2006	285.04 Ö	285.02 Ö	285.07	285.05	285.05	284.85		
						285.41	285.37	285.44	285.50	285.46	285.41		
						285.95	286.03	286.10	286.37	286.25	285.97	284.82	21.11.1974
						284.93	285.02 Ö	285.03 Ö	284.90	284.82	285.06	285.42	
						285.42	285.41	285.41	285.43	285.40	285.43	286.37	22.04.1996
						286.29	286.31	286.04	286.13 Ö	286.13	285.99		
2676	Lebring, Br 3778	283.81	0.30	311092	1966 - 2006	279.51	279.50 Ö	279.51 Ö	279.50	279.58	279.60		
						280.30	280.24	280.33	280.53	280.64	280.67		
						281.27	281.14	281.20	281.64	281.72 Ö	281.92	279.50 Ö	18.02.2002
						279.60 Ö	279.60 Ö	279.55	279.55	279.58	279.58 Ö	280.48	
						280.66	280.62	280.53	280.48	280.41	280.38	282.15	20.07.1972
						282.15	281.89 Ö	281.44	281.58	281.43 Ö	281.37 Ö		
2701	St. Georgen a. d. St., Br 3769	295.95	0.53	311381	1966 - 2006	286.39	286.43 Ö	286.47 Ö	286.64 Ö	286.65 Ö	286.60		
						287.78	287.72	287.83	287.96	287.89	287.83		
						289.04	288.74	289.62	289.76	289.43	289.45	286.39	30.12.2003
						286.53	286.48	286.45	286.42	286.42	286.39	287.83	
						287.88	287.88	287.81	287.82	287.80	287.78	292.02	17.07.1972
						292.02	291.72	290.55	289.57	289.22	289.13		
2709	Stocking, Br 3767	290.82	0.60	311449	1966 - 2006	287.10	287.09	287.22	287.09	287.10	287.10		
						287.51	287.51	287.59	287.58	287.55	287.58		
						288.01	288.01	288.32	289.71	288.04	289.49	286.95	29.09.1984
						287.28 Ö	287.26	286.95	287.20	286.98	287.12	287.57	
						287.62	287.60	287.60	287.61	287.58	287.57	290.21	20.08.1966
						289.15	290.21	288.29	288.42	288.39	288.08		
2720	Tillmitsch, Br 37941	284.11	0.40	311472	1966 - 2006	276.03 Ö	276.00	275.94	275.94 Ö	275.96	276.01		
						277.01 I	276.95 I	277.00 I	277.11 I	277.10 I	277.08		
						277.94	277.74 Ö	278.08	278.15	278.06	278.00 Ö	275.94 Ö	15.04.2002
						275.97 Ö	275.97 Ö	276.01	275.99	276.03	276.03 Ö	277.05 I	
						277.09	277.07	277.04	277.04	277.03	277.03	278.55 Ö	07.08.1972
						278.50	278.55 Ö	278.39 Ö	278.17 Ö	277.97	277.97 Ö		
2722	Untergralla, Bl 3810	274.64	1.00	311522	1966 - 2006	269.43 Ö	269.43 Ö	269.46 Ö	269.51 Ö	269.56 Ö	269.51 Ö		
						270.00	269.94	270.03	270.16	270.10	270.03		
						270.74 Ö	270.63	271.03	271.09 Ö	270.91 Ö	270.79 Ö	269.34 Ö	09.12.1971
						269.46 Ö	269.43 Ö	269.43 Ö	269.39	269.34	269.34 Ö	270.01 I	
						270.01	269.97	269.95	269.96 I	269.98 I	270.03	271.56	24.08.1972
						271.33 Ö	271.56	271.45	270.95	270.95 Ö	270.95 Ö		

Mittlere Monats- und Jahresmittel der Grundwasserstände mit Extremwerten für Jahresreihen charakteristischer Messstellen
- Grundwasserstände m ü.A. -

Nr.	Messstelle	Messpunkt m ü.A.	Messpunkt m ü.G.	EDV-Messstellennummer	Zeitraum	Niederste / Mittlere / Höchste Grundwasserstände in m ü.A						Jahresreihe	Datum
						I	II	III	IV	V	VI		
					feh-lende Jahres-mittel	VII	VIII	IX	X	XI	XII		
	Unteres Murtal												
2761	Altneudörfl, Br 39133	210.65	0.45	311605	1966 - 2006	207.87 Ö	207.88	208.09	208.10	208.15	208.01		
						208.58	208.61	208.67	208.63	208.54	208.45		
						209.23	209.38	209.41 Ö	209.33	209.43	209.25	207.78 I Ö	28.09.1992
												208.51	
						207.88	207.80	207.78 Ö	207.78 Ö	207.96 Ö	207.92	210.20	17.07.1972
						208.41	208.36	208.35	208.42	208.50	208.58		
						210.20 I	209.59	209.22	209.31	209.53	209.42		
2768	Donnersdorf, Bl 3901	220.01	1.05	311654	1966 - 2006	214.79 Ö	214.83	214.82 Ö	215.00	215.26	215.12		
						215.35	215.38	215.61	215.90	216.18	216.07		
						216.38	216.63	217.49	218.96	218.23	218.88	214.79 Ö	20.01.2002
												215.72	
						214.92 Ö	214.79	214.94	214.94 Ö	214.94 Ö	214.79 Ö	219.17	22.08.2005
						215.94	215.80	215.71	215.68	215.57	215.46		
						218.96 Ö	219.17	217.97	218.55	217.19	217.32 Ö		
2770	Donnersdorf, Bl 3905	219.67	1.00	311670	1966 - 2006	215.25 Ö	215.35 Ö	215.49 Ö	215.64	215.67	215.63 Ö		
						216.16	216.18	216.27	216.31	216.30	216.25		
						216.93	216.87	217.14	217.46	217.16	216.99	215.25 Ö	21.01.2002
												216.19	
						215.48 Ö	215.31	215.31	215.33 Ö	215.53 Ö	215.37	217.85	17.07.1972
						216.18	216.08	216.06	216.10	216.15	216.19		
						217.85	217.17 Ö	217.07	217.00 Ö	217.09	217.15		
2777	Fluttendorf, Br 38931	226.93	0.40	314997	1968 - 2006	221.59	221.63	221.67	221.69	221.68	221.65		
						222.14	222.17	222.27	222.30	222.24	222.21		
						222.78	222.95	223.42 Ö	223.34	223.41	223.40 Ö	221.58	27.09.1993
												222.19	
						221.69	221.65 Ö	221.58	221.61 Ö	221.60	221.63	224.16	10.07.1972
						222.22	222.14	222.12	222.13	222.14	222.15		
						224.16	223.38	222.96	223.24	223.04	222.83		
2785	Gosdorf, Br 3883	234.04	0.20	311761	1966 - 2006	230.09	230.07 Ö	230.09 Ö	230.11	230.23 Ö	230.17		
						230.74	230.80	230.95	230.95	230.84	230.81		
						231.85	231.97	232.49	232.33	232.25	232.14	230.07 Ö	23.02.2004
												230.80	
						230.12	230.12	230.09	230.14	230.09	230.07	232.67	17.07.1972
						230.81	230.75	230.70	230.72	230.75	230.79		
						232.67	232.48	231.64	232.14	232.28	232.18		
2800	Lichendorf, Br 3865	247.62	0.30	311845	1966 - 2006	240.33	240.28	240.28	240.50 Ö	240.57	240.63		
						241.75	241.77	242.02	242.20	242.09	241.99		
						243.56	244.74	245.61	245.62	245.58	245.42	240.28	14.02.2004
												241.90	
						240.54	240.44	240.39	240.37	240.41	240.35 Ö	246.72	17.07.1972
						241.98	241.88	241.78	241.79	241.77	241.80		
						246.72	246.08	245.35	244.81	244.20	244.06		
2823	Straß, Br 38415	255.51	0.40	311944	1966 - 2006	251.09 Ö	251.16 Ö	251.17 Ö	251.19 Ö	251.30	251.16		
						251.90	251.87	251.95	252.02	251.97	251.91		
						252.60 Ö	252.44	252.77	252.81	252.65	252.57	251.00	28.08.2003
												251.90	
						251.07 Ö	251.00	251.00 Ö	251.01 Ö	251.04 Ö	251.09 Ö	252.99	17.07.1972
						251.88	251.81	251.80	251.84	251.87	251.92		
						252.99	252.89	252.74	252.62 Ö	252.67	252.65		
2826	Unterpurkla, Bl 3909	221.98	1.10	340018	1995 - 2006	217.62	217.62 Ö	218.04	217.97	218.31	218.01		
						219.07	219.12	219.14	219.06	218.97	218.91		
						219.43	219.69	219.87	219.51	219.61	219.59	217.62	28.01.2002
												218.94	
						217.86	217.72	217.70	217.78	217.86	217.70	219.87	07.03.1995
						218.81	218.75	218.76	218.82	218.90	218.97		
						219.30 Ö	219.75	219.52	219.26	219.45	219.47		
2844	Weitersfeld, Br 3877	237.55	0.40	314682	1966 - 2006	233.55	233.59	233.68 Ö	233.67	233.73	233.65		
						234.46	234.46	234.59	234.63	234.57	234.50		
						235.19	235.33	235.76	235.56	235.36	235.30	233.52	06.10.2003
												234.47	
						233.59 Ö	233.58	233.53	233.52	233.53 Ö	233.54 Ö	236.15	17.07.1972
						234.44	234.36	234.34	234.38	234.42	234.49		
						236.15	235.42	235.20	235.37	235.47	235.34		

Mittlere Monats- und Jahresmittel der Grundwasserstände mit Extremwerten für Jahresreihen charakteristischer Messstellen
- Grundwasserstände m ü.A. -

Nr.	Messstelle	Messpunkt m ü.A.	Messpunkt m ü.G.	EDV-Messstellennummer	Zeitraum	Niederste / Mittlere Grundwasserstände in m ü.A / Höchste I	II	III	IV	V	VI	Jahresreihe	Datum
					fehlende Jahresmittel	VII	VIII	IX	X	XI	XII		
	DRAUGEBIET												
	Lienzer Becken												
2864	Lienz, Bl 2	677.74	0.90	330670	1986 - 2006	655.92 657.71 660.52 657.41 Ö 659.96 662.34 Ö	655.50 657.25 659.92 Ö 657.55 659.66 662.07	655.43 657.05 659.70 Ö 657.02 659.00 661.26	655.41 657.25 659.33 656.51 658.52 660.53	655.67 658.13 661.25 656.31 Ö 658.31 660.84	656.62 659.38 662.33 656.11 658.01 661.05 Ö	655.41 658.36 662.34 Ö	06.04.1998 03.07.1986
	Oberes Drautal												
2890	Lengberg, Bl 2 (Lavant, Bl 4)	641.39	1.00	334565	1989 - 2006	637.07 637.29 637.91 637.31 637.68 638.36	637.07 Ö 637.24 637.47 637.34 637.56 637.99	637.13 Ö 637.31 637.80 637.30 Ö 637.53 I 638.70	637.16 637.41 637.89 637.29 Ö 637.62 639.15	637.27 637.69 638.20 637.18 637.56 639.39	637.28 637.74 638.37 637.14 637.40 I 638.49	637.07 637.50 I 639.39	30.01.1989 26.11.2002
2898	Sachsenburg, Bl 407	562.11	0.70	317909	1988 - 2006	559.26 Ö 559.57 560.82 560.06 560.60 561.44	559.24 Ö 559.45 559.98 559.93 Ö 560.36 561.23	559.24 Ö 559.49 560.27 559.13 560.13 561.25	559.28 Ö 559.62 560.29 559.57 560.13 561.50	559.48 560.15 561.24 559.50 560.03 561.55	559.87 560.55 561.41 Ö 559.38 559.77 561.14	559.13 560.00 561.55	12.09.1995 27.11.2002
2904	Steinfeld, Bl 401	586.97	0.90	317834	1988 - 2006	575.44 Ö 575.75 576.33 Ö 576.28 576.75 577.56	575.42 575.63 576.09 Ö 576.13 Ö 576.49 577.13	575.41 Ö 575.65 576.15 575.83 576.24 576.80	575.48 Ö 575.81 577.01 575.70 576.20 577.33	575.68 576.32 577.45 575.58 576.10 577.89	576.16 576.71 577.78 575.51 575.92 577.11	575.41 Ö 576.14 577.89	17.03.1996 21.11.1996
	Unteres Gailtal												
2930	Judendorf, Bl 9	496.20	0.60	309625	1966 - 2006	491.61 492.61 I 494.12 491.96 493.00 494.80	491.57 492.52 I 494.71 491.81 492.72 I 494.36	491.62 Ö 492.82 I 494.72 491.92 492.68 I 494.62	491.72 493.35 I 494.96 491.69 492.88 I 495.08	491.83 Ö 493.34 I 494.64 491.70 493.04 I 494.77	491.99 493.12 I 494.57 491.65 I 492.90 I 494.52	491.57 492.92 I 495.08	09.02.2002 01.10.1973
2931	Judendorf, Bl 18 A	496.76	0.90	309716	1966 - 2006	493.12 493.71 I 495.03 493.15 494.00 495.16 Ö	493.09 493.67 I 495.13 493.15 493.80 495.19	493.06 493.90 I 495.17 493.28 493.83 495.46	493.17 494.27 495.63 493.08 494.00 I 495.86	493.31 494.31 495.49 493.21 494.12 495.84	493.29 494.13 495.20 493.18 493.92 495.58	493.06 493.97 I 495.86	22.03.1996 23.10.1993
	Unteres Drautal												
2974	St.Ulrich, Bl 607	496.66	0.35	338533	1991 - 2006	485.22 485.34 485.52 Ö 485.16 Ö 485.34 485.65	485.11 485.31 485.46 Ö 485.14 485.31 485.62	485.11 Ö 485.32 485.46 Ö 485.14 Ö 485.30 485.46	485.17 485.33 485.51 485.12 485.36 485.88	485.18 485.33 485.57 485.13 485.39 485.80 Ö	485.17 485.31 485.62 485.18 485.38 485.64	485.11 Ö 485.34 485.88	01.03.2004 25.10.1993

Mittlere Monats- und Jahresmittel der Grundwasserstände mit Extremwerten für Jahresreihen charakteristischer Messstellen
- Grundwasserstände m ü.A. -

Nr.	Messstelle	Messpunkt m ü.A.	Messpunkt m ü.G.	EDV-Messstellennummer	Zeitraum	fehlende Jahresmittel	I	II	III	IV	V	VI	Jahresreihe	Datum
							VII	VIII	IX	X	XI	XII		
	Rosental													
2986	Ferlach, Bl 501	436.79	1.43	338772	1991 - 2006		424.77 Ö	424.76 Ö	424.78 Ö	424.86 Ö	424.86 Ö	424.89		
							425.81	425.60	425.56	425.78	425.78	425.62		
							426.76	426.37	426.33	426.73	426.90	426.51	424.54 Ö	06.10.2003
													425.64	
							424.80 Ö	424.67	424.55	424.54 Ö	424.56 Ö	424.58	427.43 Ö	25.11.2000
					1		425.61	425.49	425.34	425.44	425.80	425.90		
							426.59	426.16 Ö	426.18 Ö	426.76	427.43 Ö	427.29		
2992	St.Jakob i.R., Bl 512	461.10	1.05	338251	1991 - 2006		458.20 Ö	458.18	458.18 Ö	458.20	458.22	458.22 Ö		
							458.42	458.36	458.35	458.42	458.42	458.39		
							458.70 Ö	458.69	458.63 Ö	458.66 Ö	458.66 Ö	458.56	458.15	20.09.1993
													458.40	
							458.21 Ö	458.20	458.15	458.21	458.22	458.20	459.07	27.11.2000
					1		458.39	458.36	458.34	458.40	458.49	458.49		
							458.73	458.58	458.58	458.68	459.07	459.01		
	Zollfeld													
3000	Maria Saal, Bl 219	460.13	1.03	338632	1991 - 2006		449.77	449.74 Ö	449.73 Ö	449.72 Ö	449.70 Ö	449.68 Ö		
							450.71	450.54	450.55	450.71	450.62	450.51		
							451.70 Ö	451.45	451.72	451.67	451.29	451.55	449.68 Ö	29.06.1998
													450.62	
							449.70 Ö	450.00	449.94	449.97	449.86 Ö	449.86 Ö	452.58	25.11.2000
					1		450.51	450.48	450.50	450.64	450.82	450.82		
							451.61 Ö	451.50 Ö	451.48 Ö	451.91	452.58	452.08		
	Klagenfurter Becken													
3026	Ebental, Bl 202	425.95	0.20	318063	1991 - 2006		420.25	420.23	420.20	420.19 Ö	420.16	420.14 Ö		
							420.61	420.54	420.54	420.64	420.60	420.53		
							421.13	421.07	421.20	421.28	421.10	420.99	420.14 Ö	25.06.1998
													420.57	
							420.15	420.21 Ö	420.21	420.23	420.25	420.26	421.28	07.04.2006
							420.52	420.50	420.49	420.53	420.63	420.67		
							421.01	421.02	421.03 Ö	421.02	421.24	421.23 Ö		
	Jauntal													
3055	Kühnsdorf, Br 314	437.77	0.35	317131	1970 - 2006		434.04	433.90	434.03	433.88	433.78	433.72		
							434.66 I	434.59 I	434.61	434.69	434.66	434.62		
							435.49	435.21	435.18	435.57	435.65	435.51	433.72	29.06.1998
													434.63 I	
							433.79	433.77	433.85	433.90	433.89	434.02 Ö	435.83	10.08.1970
					1		434.61	434.59	434.58 I	434.61 I	434.64 I	434.68 I		
							435.41	435.83	435.27	435.13 Ö	435.32	435.35		
3060	Srejach, Br 303	447.42	0.35	317032	1970 - 2006		434.02 I Ö	433.92	433.90	433.94	434.00	433.86 I Ö		
							434.87 I	434.76 I	434.76 I	434.86 I	434.92 I	< 434.92 I		
							435.97	435.98	435.89	436.01	436.05	435.96	433.67 I	21.09.1992
													< 434.84 I	
							433.86 I Ö	433.83	433.67 I	433.68 I	433.70 I	433.97	436.22	17.08.1970
					3		< 434.90 I	< 434.89 I	< 434.81 I	< 434.75 I	434.77 I	434.87 I		
							435.99 Ö	436.22	436.05	435.62	435.80	435.92 Ö		

Monats- und Jahresmittel der Grundwassertemperaturen mit Extremwerten (Hauptwerte)

Nr.	Messstelle			EDV-Messstellennummer	Messgerät	Mittel in °C							Niederste und höchste beobachtete Grundwassertemperatur			
						I	II	III	IV	V	VI	Jahr	im Berichtsjahr		vor dem Berichtsjahr	
	Beobachtg.-beginn	unverändert seit	Messtiefe in m unter Gelände			VII	VIII	IX	X	XI	XII		°C	Datum	°C	Datum
						RHEINGEBIET										
						Montafon										
7	Gaschurn, Bl 22.00.05			332437	D	7.9	7.9	7.9	6.7	6.8	7.9		5.9 Ö	02.05.	6.2	05.05.2002
	1998		16.00			7.9	7.9	7.9	7.8	7.8	7.8	7.7	7.9 Ö	01.01.	10.6	29.08.2005
11	Lorüns, Bl 08.27.11			347179	D	4.2	4.1	4.9	5.8	7.4	8.6		3.6	29.01.	4.1 Ö	19.03.2005
	1998		8.00			11.8	12.8	11.4	10.4	8.4	6.8	8.1	13.4	10.08.	12.5 Ö	27.08.2005
						Klostertal										
42	Klösterle, Bl 60.1.14			332148	D						6.1		5.8	19.06.	5.1 Ö	19.06.1999
	1998		22.00			6.1	8.6	6.9	6.3	6.2	6.3		9.0	15.08.	9.8	14.01.2004
43	Stallehr, Bl 60.1.01			332015	D	6.7	6.6	6.6	6.6	6.7	6.7		6.6 Ö	04.04.	6.6 Ö	03.06.2000
	1992		25.00			6.8	6.9	6.9	7.0	7.0	7.0	6.8	7.0	01.01.	7.5 Ö	06.10.2004
						Walgau (*)										
46	Bludenz, Bl 07.34.22			347187	D	7.8	5.9	5.0	6.9	7.4	7.7		4.4	13.03.	5.0 Ö	20.03.2004
	2003		7.75			8.5	9.6	9.6	9.3	7.6	6.6	7.7	10.1	12.08.	10.2 Ö	25.08.2005
47	Bludesch, Bl 04.37.07			321570	D	8.3	7.3	6.6	6.7	8.0	9.5		6.2 Ö	07.04.	6.7	21.04.2005
	2001		0.00			10.7	12.0	12.1	11.7	11.2	10.1	9.5	12.5	31.08.	13.3 Ö	27.09.2003
54	Bürs, Bl 07.28.03 A			352260	D	7.8	7.3	7.0	7.1	7.6	8.2 I		6.9 Ö	06.04.	7.2 Ö	22.04.2005
	2003		0.00			8.6 I	8.9	8.8	8.8	8.8	8.4	8.1	8.9	31.08.	10.3 Ö	23.08.2005
56	Bürs, Bl 07.28.12 A			352286	D	7.9	7.1	6.5	6.3	6.2	6.5		6.1 Ö	20.05.	6.1 Ö	13.05.2005
	2004		0.00			7.0	7.5	8.1	8.3	8.3	8.0	7.3	8.4 Ö	20.10.	9.1 Ö	14.11.2005
60	Frastanz, Bl 02.31.05			321315	D	9.0	8.8	8.5	8.5	8.5	8.6		8.4 Ö	14.04.	8.2 Ö	25.03.2002
	2001		0.00			8.6	8.6	8.8	9.1	9.4	9.3	8.8	9.5 Ö	23.11.	9.9	31.10.2003
68	Frastanz, Lp 03.31.98			379040	D	6.7	6.7	6.7	8.0	9.0	9.8		5.3	13.03.	3.6	31.01.2005
	2001		0.00			11.1	11.1	11.5	11.0	9.9	8.5	9.2	14.3 Ö	17.09.	14.7	09.09.2005
83	Nenzing, Bl 05.30.18 A			321661	D	9.9	9.5	9.3	8.7	8.6	8.6		8.0	20.02.	6.6 Ö	20.03.2005
	1998		9.00			8.7	8.8	8.9	9.4	10.1	10.4	9.2	10.4	10.12.	12.1	23.08.2005
84	Nenzing, Bl 05.30.19			321679	D	7.8	7.2	5.9	7.2	8.1	8.7		5.5	12.03.	6.4 Ö	21.04.2005
	2001		0.00			8.4	9.0	9.7	9.7	9.7	9.2	8.4	10.5 Ö	11.09.	12.1 Ö	03.09.2005
89	Nüziders, Bl 06.35.07 A			321844	D	8.9	8.2	7.6	7.3	7.5	8.1		7.2	25.04.	7.2	15.05.2005
	2004		0.00			8.7	9.2	9.7	10.0	10.0	9.9	8.8	10.0	07.12.	10.3	21.11.2004
101	Satteins, Bl 03.39.07			321448	D	9.5	8.9	8.2	7.7	7.6	7.7		7.6	01.05.	6.5	12.05.2004
	2004		0.00			8.1	8.7	9.3	10.0	10.4	10.4	8.9	10.5	21.11.	10.3	23.11.2005
106	Schlins, Bl 04.38.04			321612	D	7.8	6.7	5.9	6.0	7.2	8.3		5.7 Ö	08.04.	6.2 Ö	13.04.2005
	2003		0.00			9.7	11.1	11.8	11.8	11.2	10.0	9.0	11.9 Ö	09.10.	12.3 Ö	28.08.2005
						Rheintal										
114	Altach, Bl 50.4.13 A			328021	D	12.1	11.6	11.3	11.1	11.0	11.1		10.8 Ö	16.05.	7.0 Ö	13.05.1996
	1990		4.40			11.7	12.3	12.2	12.6	13.1	13.4	12.0	13.6 Ö	10.12.	14.8	08.10.2003
118	Altenstadt, Bl 01.32.10 A			309419	D		11.6	11.5	11.1	10.7	10.5		9.7 Ö	01.10.		
	2006		0.00			10.2	9.9	9.7	10.1	10.9	11.7	10.7	12.0 Ö	01.01.		
121	Altenstadt, Bl 01.32.41 A			322305		10.1	9.7	10.2	10.9	11.1	11.2		8.9	02.01.	7.7	05.08.1996
	1990		17.70			11.1	11.2	11.4	11.1	10.8	10.6	10.8	11.9	02.10.	12.5	20.06.2005
126	Bregenz, Bl 50.1.04			322198		11.8	11.3	10.8	11.0	11.2	11.6		10.4	13.03.	6.8	22.04.1991
	1990		7.85			11.9	12.1	12.8	12.8	12.7	12.5	11.9	13.0 Ö	13.11.	17.0	20.12.1993
128	Bregenz, Bl 50.1.06			322214		13.1	11.9	11.4	11.0	10.9	11.7		10.5	13.02.	8.0	21.02.1994
	1990		7.30			12.1	12.8	14.2	14.2	14.0	13.9	12.6	14.5	11.09.	16.0	25.10.1993
130	Bregenz, Bl 50.1.08			322230		9.2	8.4	7.6	7.7	8.8	10.3		7.4 Ö	10.04.	5.0	14.02.1994
	1990		5.10			11.4	12.3	12.6	12.2	11.6	10.7	10.2	12.9	11.09.	18.0 Ö	08.09.1997
136	Dornbirn, Bl 50.3.03			328153			7.7	8.5	8.6	9.2	10.2		7.1	20.02.	5.5	22.02.1999
	1990		2.60			11.2	14.8	15.8	15.0	12.9	10.6	11.4	16.1	04.09.	17.9	28.07.2003
162	Hard, Bl 50.2.13			322131	D	10.2	9.0	8.2	7.9	8.7	10.0		7.7 Ö	12.04.	5.7 Ö	16.04.1986
	1983		4.65			11.8	13.8	14.2	13.8	12.8	11.9	11.0	14.3 Ö	09.10.	16.4	13.09.2003
165	Hard, Bl 50.2.16 A			322149		8.6	8.8	8.1	10.2	12.7	14.0		7.0	13.03.	5.0	14.02.1994
	1990		4.63			16.6	17.0	16.8	15.5	13.5	11.9	12.8	17.9	24.07.	17.5 Ö	25.08.1997
169	Höchst, Bl 50.2.25			328435		11.5	10.7	9.8	9.6	10.2	11.3		9.5 Ö	17.04.	9.0 Ö	29.03.1999
	1990		5.90			12.5	13.0	13.9	14.0	13.6	12.7	11.9	14.4	30.10.	15.7	12.08.2002

(*) Das Grundwassergebiet ist kraftwerksbeeinflusst.

Monats- und Jahresmittel der Grundwassertemperaturen mit Extremwerten (Hauptwerte)

Nr.	Messstelle	Beobachtg.-beginn	unverändert seit	Messtiefe in m unter Gelände	EDV-Messstellennummer	Messgerät	Mittel in °C I	II	III	IV	V	VI	Jahr	Niederste und höchste beobachtete Grundwassertemperatur im Berichtsjahr °C	Datum	vor dem Berichtsjahr °C	Datum
							VII	VIII	IX	X	XI	XII					
171	Höchst, Bl 50.2.27				328450	D	11.4 I	10.5 I	10.1 I	9.8	9.8	9.9		9.7 Ö	04.06.	7.9	24.11.1992
	1983			5.00			10.3	10.9	11.6	12.0	12.2	12.1	10.9	12.3 Ö	05.12.	13.0 Ö	16.11.2003
173	Höchst, Bl 50.2.29				328476	D	12.1	11.1	10.4	9.3	9.0	9.5		8.9 Ö	10.05.	8.5 Ö	02.04.1999
	1983			4.50			10.3	11.6	12.7	13.3	13.7	13.4	11.4	13.8	22.11.	15.9	13.09.1995
179	Hohenems, Bl 50.3.01				328138			7.7	8.3	8.4	9.0	10.2		7.1	20.02.	7.5 Ö	29.03.1999
	1990			4.65			11.2	11.7	12.9	13.1	13.0	12.1	10.8	13.3 Ö	13.11.	16.0	23.07.1990
181	Hohenems, Bl 50.4.17				328062		11.4	11.4	10.7	10.5	10.6	11.1		10.3 Ö	08.05.	9.6	04.04.1994
	1990			4.40			11.5	12.9	13.9	14.1	13.9	13.2	12.1	14.4	11.09.	14.7	13.10.2003
184	Hohenems, Bl 50.4.20				328096		11.4	11.4	11.1	11.0	10.9	11.4		10.7 Ö	08.05.	8.8	23.03.1992
	1990			5.80			11.4	12.0	12.9	12.6	12.5	12.1	11.7	13.4	25.09.	13.5 Ö	12.09.2005
185	Hohenems, Bl 50.4.21				328104		9.4	8.9	8.5	9.5	10.8	11.9		8.2	13.03.	8.0	17.02.1997
	1990			3.20			13.3	15.8	15.9	15.3	13.5	11.6	12.1	16.3	11.09.	17.2	15.09.2003
186	Kennelbach, Bl 50.1.01 A				322164		10.2	9.7	8.9	8.6	8.9	10.5		8.3	17.04.	7.3	17.05.1999
	1990			10.20			10.7	11.4	12.9	11.9	11.6	11.8	10.6	13.5	11.09.	15.0	25.10.1993
189	Koblach, Bl 50.4.03 A				322412		11.4	11.2	10.6	10.6	10.9	11.6		10.2	27.03.	9.1 Ö	30.05.1994
	1990			5.55			11.9	13.0	13.2	13.2	12.7	11.9	11.8	13.7	02.10.	13.3	05.09.2005
190	Koblach, Bl 50.4.04				322420		10.5	10.7	10.7	10.6	10.4	10.6		10.2	05.06.	8.6 Ö	05.07.1999
	1990			6.50			10.7	10.8	11.3	11.1	11.0	11.0	10.8	11.8	18.12.	12.3	09.11.1992
197	Lauterach, Bl 50.2.10				322115	D	10.8	10.3	9.8	9.2	9.4	9.9		8.8	19.04.	11.2 Ö	28.12.2005
	2005			7.18			10.5	11.0	11.6	11.6	11.9	11.8	10.7	12.0 Ö	12.12.	11.4	22.12.2005
199	Lauterach, Bl 50.2.19				328377		10.1	8.7	7.0	8.1	10.4	12.5		6.7	13.03.	5.8	08.03.1999
	1990			4.30			14.4	15.8	15.5	14.9	13.9	12.3	12.0	16.5	07.08.	16.9	05.09.1994
202	Lustenau, Bl 50.3.08 A				328203			9.3	9.5	9.8	11.1	12.6		9.0	06.03.	7.3	07.03.1994
	1990			2.55			15.1	16.9	17.2	16.3	14.0	12.0	13.1	17.4	11.09.	18.3	31.08.1992
208	Mäder, Bl 50.4.05				322438		10.4	9.5	8.9	8.6	8.8	10.3		8.1	10.04.	6.6 Ö	15.03.1999
	1990			5.40			11.1	12.2	12.9	12.8	12.1	11.2	10.7	13.3 Ö	02.10.	13.9	30.09.2002
210	Mäder, Bl 50.4.11				322503	D	9.6	8.2	7.5	8.1	9.1	10.1		7.4	10.03.	7.6	10.04.1994
	1990			4.85			11.0	12.1	12.8	13.4	12.8	11.7	10.6	13.5	23.10.	16.1 Ö	10.10.2003
212	Meiningen, Bl 01.33.04				322347	D	10.2	9.8	9.4	8.9	8.6	8.6		8.5	15.06.	5.8	19.05.1990
	1987			4.35			8.6	8.9	9.3	9.7	10.0	10.1	9.3	10.5	01.01.	12.3	27.09.1999
213	Meiningen, Bl 01.33.06				309526	D	10.8	10.1	9.2	8.6	8.6	8.9		8.4 Ö	05.05.	8.2	04.04.1994
	1990			4.45			9.4	10.1	10.7	11.2	11.6	11.7	10.1	11.8 Ö	08.12.	14.5 Ö	10.10.2005
218	Meiningen, Blt 01.33.06				328369		10.0	8.8	7.8	8.7	9.8	12.1		7.7 Ö	10.04.	7.8 Ö	13.04.1987
	1984			3.50			13.4	14.9	15.7	15.1	13.8	12.2	11.9	16.3	04.09.	16.3	12.09.2005
219	Nofels, Bl 01.32.19 A				322313	D	11.5	11.0	9.5	8.6	8.7	9.6		8.2 Ö	31.03.	6.7	27.03.1992
	1990			5.60			10.1	10.8	12.6	12.6	12.6	11.8	10.8	13.8	30.08.	14.7	28.08.1993
227	Rankweil, Bl 01.40.05 A				322362		9.6	9.7	10.4	9.9	10.2	10.0		9.1	25.12.	8.1	30.05.1994
	1990			17.05			9.9	9.9	10.4	9.9	9.6	9.3	9.9	12.2	25.09.	13.8	23.09.1991
231	Röthis, Bl 50.4.02				322404		10.8	11.1	11.3	11.6	11.8	11.7		10.7 Ö	16.01.	10.0	30.05.1994
	1990			10.45			11.9	11.7	12.0	11.7	11.3	11.3	11.5	12.1 Ö	02.10.	12.8	10.10.1994
237	Wolfurt, Bl 50.2.01 A				322016	D	9.5	9.7	9.8	9.7	9.5	9.2		8.7 Ö	15.12.	8.8 Ö	30.11.2002
	2001			13.00			9.0	8.9	8.9	8.8	8.7	8.8	9.2	9.8 Ö	12.04.	10.1 Ö	26.04.2004
239	Wolfurt, Bl 50.2.05 A				322099	D	9.6	9.8	9.8	9.8	9.6	9.5		9.2	03.10.	5.9	20.05.2002
	1995			9.34			9.5	9.4	9.2	9.2	9.5	9.6	9.5	9.8	01.03.	10.7 Ö	13.10.2003
	Bregenzerwald																
248	Andelsbuch, Bl 30.2.02				327874	D	9.5	8.6	8.1	7.8	7.6	8.1		7.2	10.05.	6.4	20.03.1996
	1993			5.70			8.6	9.3	10.2	11.0	11.4	10.7	9.2	11.5	02.11.	12.6	12.10.1997
282	Schnepfau, Bl 30.3.09				332304	D	4.8	4.4	4.9	6.5	7.0	7.0		4.1 Ö	01.03.	3.6 Ö	14.04.2004
	2000			18.00			8.8	9.3	9.9	9.5	8.7	8.0	7.4	11.4	16.08.	10.0 Ö	01.10.2001
	DONAUGEBIET OBERHALB DES INN																
	Lecher Becken																
296	Lech, Bl 80.1.03				347336	D	4.7	4.6	4.4	4.4	4.6	5.1		4.1	30.04.	3.9	21.04.2001
	2001			4.00			5.8	6.4	6.6	6.7	6.0	5.2	5.4	6.9	04.10.	6.9 Ö	04.10.2003
297	Lech, Bl 80.1.04				347344	D	4.6	4.5	4.4	4.1				3.9	28.04.	3.6	02.05.2004
	2001			5.00							5.7	5.2		6.1	08.11.	8.8	23.08.2005
	Oberes Lechtal																
299	Bach-Schönau, Bl 3				346114	D	7.2	7.5	7.4	7.2	6.6	6.3		5.1 Ö	16.08.	3.5	10.09.2003
	2002			0.00			5.7	5.3	5.6					7.5 Ö	02.03.	7.8 Ö	02.03.2003

Monats- und Jahresmittel der Grundwassertemperaturen mit Extremwerten (Hauptwerte)

Nr.	Messstelle	Beobachtg.-beginn	unverändert seit	Messtiefe in m unter Gelände	EDV-Mess-stellen-nummer	Messgerät	Mittel in °C I / VII	II / VIII	III / IX	IV / X	V / XI	VI / XII	Jahr	Niederste und höchste beobachtete Grundwassertemperatur im Berichtsjahr °C	Datum	vor dem Berichtsjahr °C	Datum
	Unteres Lechtal																
324	Reutte, Blt 16				339432		12.2	12.4	12.2	11.8	10.9	9.4		5.5 Ö	23.10.	5.4 Ö	25.09.2000
	1992			15.00			8.0			5.6		6.8		12.5	30.01.	13.7	04.02.2002
	INNGEBIET OBERHALB DER SALZACH																
	Oberinntal																
389	Polling, Blt 4				339424		10.7	10.3	9.7	9.1	9.0	8.9		8.6	12.06.	8.2 K	17.06.1992
	1991			10.00			9.2	9.6	10.2	10.6	10.8	11.2	9.9	11.5	01.01.	11.1 Ö	29.12.2003
407	Telfs, Blt 7				334938		9.5	9.4	9.0	8.7	8.5	8.6		8.4 Ö	12.06.	7.0	09.09.1991
	1990			10.00			8.6	8.7	9.1	9.4	9.5	9.6	9.0	9.7	01.01.	10.5	31.03.2003
	Unterinntal																
463	Hötting, Blt 27				339994		10.6	10.2	10.1	9.8	9.7	9.9		9.7 Ö	22.05.	9.4 Ö	14.04.1994
	1993			10.05			10.2	10.6	11.2	11.3	11.4	11.3	10.5	11.4 Ö	05.12.	11.9 Ö	04.11.2003
504	Langkampfen, Blt 1				339390		10.6	11.0	10.8	10.3	9.7	9.0		7.5 Ö	18.09.	6.9	23.08.1999
	1991	1*)	01.01.1999	10.00			8.4	7.8	7.6	7.9	8.8	9.9	9.3	11.1	01.02.	11.0 Ö	16.02.2004
522	Pradl, Bl 12				339275		9.8	9.8	9.8	9.9	9.9	9.9		9.6 Ö	30.10.	9.6 Ö	05.04.1993
	1991			18.00			9.9	9.8	9.8	9.6				10.0 Ö	19.06.	11.2	10.06.1991
525	Pradl, Blt 22				339960		11.5	11.2	11.1	10.8	10.6	10.7		10.6 Ö	13.06.	9.6 Ö	16.06.1997
	1993			10.00			11.0	11.2	11.6	11.9	12.1	12.2	11.3	12.2 Ö	26.12.	12.3 Ö	01.12.2003
538	Rum, Blt 3				339374	D	11.9	11.2	10.9	10.9	10.9	11.1		10.6 Ö	02.05.	9.8	26.04.1999
	1991			10.00			11.5	12.0	12.6	13.0	13.2	13.0	11.9	13.2 Ö	05.12.	13.3 Ö	17.11.2003
548	Strass, Blt 8				346148		9.9	9.6	9.0	8.7	8.5	8.4		8.3 Ö	12.06.	8.1 K	03.06.1997
	1995			10.00			8.5	8.9	9.6	10.1	10.3	9.9	9.3	10.4 Ö	27.11.	10.9 Ö	10.11.2003
571	Vomp, Blt 1				334458		10.1	10.0	9.7	9.5	9.5	9.4		9.2	31.05.	8.5 Ö	29.06.1992
	1989			10.00			9.5	9.6	9.8	10.0	10.2	10.3	9.8	10.3 Ö	25.12.	10.7	17.12.2001
574	Wattens, Blt 6				334912		11.0	10.9	10.7	10.3	9.9	9.7		9.6 Ö	28.06.	8.8 K	16.06.1993
	1990			10.00			9.8	10.1		10.5				11.0 Ö	17.02.	11.3 Ö	29.01.2005
589	Wörgl-Rattenberg, Bl 14 (K85)				339291	D	10.3	9.4	8.6	8.1	8.1	8.5		8.0 Ö	11.05.	7.4	18.03.2002
	2002			6.00			9.0	10.0	10.9	11.6	12.0	11.9	9.8	12.2	15.11.	12.7 Ö	25.08.2005
	Großachengebiet																
595	Kitzbühel-Land, Bl 1				346304	D	9.0	8.7	8.3	7.0	6.4	6.3		6.3 Ö	21.06.	6.5 Ö	12.06.2005
	2002			8.00			6.7	7.6	8.5	8.9	9.2	9.2	8.0	9.3 Ö	11.12.	9.8 Ö	08.11.2002
599	Kössen, Blt 8				346197		8.4	8.2	7.7	7.9	7.7	7.3		7.1 Ö	17.07.	6.7 Ö	22.05.2000
	1996			10.00			7.3	7.9	8.7	9.0	9.0	8.8	8.2	9.2	30.10.	9.8	08.09.2003
603	St.Johann i.T., Blt 2				346213		9.7	9.2	8.9	9.1	9.0	8.8		8.5	01.08.	7.8 Ö	03.07.2000
	1996			10.00			8.6	8.6	9.0	9.3	9.5	9.5	9.1	9.7 Ö	20.11.	9.9 Ö	16.02.2004
	INNGEBIET UNTERHALB DER SALZACH																
	Mattigtal																
718	Achenlohe, Bl 33.2				324400		9.1	9.5	9.7	9.5	9.3	8.7		8.5	06.06.	8.8 Ö	22.11.2005
	2005			0.00			9.6	9.8	9.8	9.7	9.1	9.0	9.4	10.1 L	23.07.	10.4 Ö	27.06.2005
719	Anzing, Br 4.2				324228		11.8	12.3	11.8	10.4	10.4	10.4		9.4 Ö	18.12.	9.8	28.02.2005
	2005			0.00			10.8	10.1	10.1	9.8	9.9	9.8	10.6	12.6	06.02.	12.0	27.12.2005
720	Biburg, Bl 13.2				324277		10.0	9.7	9.3	8.0	9.0	9.3		7.3	03.04.	8.3	07.03.2005
	2005			0.00			9.8	10.1	10.2	10.4	10.3	10.6	9.7	10.9	27.12.	11.7	29.08.2005
727	Forsten, Br 7.1				324236		9.2	9.2	9.2	9.3	9.4	9.5		8.9 Ö	18.12.	8.6 Ö	28.02.2005
	2005			0.00			9.7	9.7	9.5	9.5	9.3	9.0	9.4	10.0 Ö	31.07.	10.0	02.05.2005
728	Friedburg, Br 34.8				324459		9.4	9.5	9.5	9.6	9.7	9.8		9.2 Ö	18.12.	8.6	07.03.2005
	2005			0.00			10.3	9.9	9.7	9.8	9.5	9.5	9.7	10.6 L	23.07.	10.9	02.05.2005
729	Furth, Br 21.2				324319		7.1	6.4	5.6	6.5	8.4	10.0		5.2	27.03.	4.9	07.02.2005
	2005			0.00			11.5	12.2	11.9	12.1	10.9	9.5	9.4	12.9	16.08.	13.3	29.08.2005
730	Heiligenstadt, Bl 33.4				324418		6.3	5.1	3.0	6.6	10.4	12.4		1.3	27.03.	2.7	14.02.2005
	2005			0.00			16.3	16.4	14.6	14.5	11.7	9.3	10.6	16.9	31.07.	16.7	05.09.2005
731	Heiligenstadt, Bl 34.4				324434		9.4	9.6	9.6	9.6	9.5	9.5		9.0	06.06.	8.8 Ö	28.02.2005
	2005			0.00			9.9	9.6	9.7	9.7	9.4	9.2	9.6	10.2	24.07.	10.4 Ö	18.07.2005

1*) durch Kraftwerk beeinflusst

Monats- und Jahresmittel der Grundwassertemperaturen mit Extremwerten (Hauptwerte)

Nr.	Messstelle	Beobachtg.-beginn	unverändert seit	Messtiefe in m unter Gelände	EDV-Mess-stellen-nummer	Messgerät	Mittel in °C I / VII	II / VIII	III / IX	IV / X	V / XI	VI / XII	Jahr	Niederste und höchste beobachtete Grundwassertemperatur im Berichtsjahr °C	Datum	vor dem Berichtsjahr °C	Datum
732	Heiligenstadt, Bl 34.6				324442		9.5	9.5	9.6	9.6	9.5	9.4		9.0	18.12.	8.8 Ö	07.03.2005
	2005			0.00			9.6	9.5	9.6	9.6	9.3	9.3	9.5	9.9 Ö	10.04.	10.2 Ö	18.07.2005
733	Helpfau, Bl 17.2				324293		9.8	8.9	7.7	7.1	7.4	8.2		6.6	03.04.	7.5 Ö	18.04.2005
	2005			0.00			9.6	10.6	11.2	11.0	11.2	10.5	9.4	11.6	06.11.	12.0 Ö	10.10.2005
734	Langwiedmoos, Bl 26.2				324343		8.7	7.8	6.8	6.3	7.3	8.9		5.9	10.04.	5.8	07.03.2005
	2005			0.00			10.8	12.2	12.7	12.7	11.1	9.9	9.6	13.3	04.09.	13.6	29.08.2005
735	Lengau, Bl 36.4				324483		9.5	9.7	9.5	9.7	9.7	9.6		9.1 Ö	06.06.	8.9 Ö	14.03.2005
	2005			0.00			10.1	10.0	9.9	9.9	9.8	9.7	9.8	10.4	28.08.	10.5	06.06.2005
736	Lochen, Br 36.2				324475		10.0	10.0	9.8	9.6	9.8	9.6		8.7	03.04.	9.4	09.05.2005
	2005			0.00			9.9	10.0	10.1	10.0	10.0	9.9	9.9	10.4	06.11.	10.6	29.08.2005
737	Mattighofen, Bl 24.2				324327		6.1	4.5	4.2	7.4	11.4	14.3		3.1	13.03.	3.0	14.02.2005
	2005			0.00			18.5	17.3	16.3	15.1	11.1	9.2	11.3	19.5 L	23.07.	16.8	08.08.2005
738	Mauerkirchen, Bl 12.2				324269		9.9	9.2	8.0	6.7	7.7	9.2		5.9	03.04.	7.6	11.04.2005
	2005			0.00			10.0	10.6	10.2	10.5	10.8	10.7	9.5	11.1 Ö	04.12.	12.0	12.09.2005
739	Munderfing, Bl 29.2				324368		9.1	8.9	8.8	7.2	10.2	11.5		5.0	03.04.	7.6	14.03.2005
	2005			0.00			12.6	11.9	11.0	10.9	10.8	9.3	10.2	13.1	03.07.	11.7 Ö	26.09.2005
740	Munderfing, Bl 29.4				324376		9.3	8.7	8.1	6.7	7.3	8.7		6.5	18.04.	7.6	11.04.2005
	2005			0.00			10.0	11.1	10.9	10.8	10.0	9.6	9.3	11.4	08.08.	10.8	10.10.2005
741	Munderfing, Bl 32.2				324392		9.3	9.4	9.3	9.1	9.4	9.4		8.7	18.12.	8.9 Ö	07.03.2005
	2005			0.00			9.7	9.6	9.2	9.3	9.2	9.3	9.4	10.1	04.12.	10.4	30.05.2005
742	Obersprait, Br 7.2				324244		10.3	10.4	10.5	10.3	10.1	10.0		9.3	20.11.	9.5 Ö	02.11.2005
	2005			0.00			10.0	9.6	9.5	9.5	9.4	9.7	9.9	10.5 Ö	03.04.	10.6 Ö	06.06.2005
743	Obersprait, Br 7.4				324251		9.7	9.7	9.7	9.8	10.1	10.2		9.1	18.12.	8.8	28.02.2005
	2005			0.00			10.5	10.3	10.2	10.0	9.8	9.4	10.0	10.6 Ö	31.07.	10.5	25.07.2005
744	Oberweißau, Br 34.2				324426		9.4	9.4	9.4	9.5	9.6	9.6		9.2	18.12.	8.5 I	14.02.2005
	2005			0.00			9.9	9.8	9.8	9.8	9.5	9.4	9.6	10.3 L	23.07.	10.4	18.07.2005
745	Oberweißau, Br 35.2				324467		8.6	7.3	6.4	6.3	7.7	9.4		5.7	18.04.	6.8	14.02.2005
	2005			0.00			11.1	12.7	14.0	13.3	12.2	10.9	10.0	14.2	11.09.	13.6	10.10.2005
747	Pfaffstätt, Br 31.1				324384		9.9	9.9	9.7	9.8	9.7	9.6		9.2	20.03.	9.1	28.02.2005
	2005			0.00			9.8	9.7	9.6	9.7	9.7	9.6	9.7	10.1 Ö	06.11.	10.6	30.05.2005
748	Schalchen, Bl 25.2				324335		8.9	7.3	6.4	6.2	8.6	10.8		5.5 Ö	03.04.	6.2	07.03.2005
	2005			0.00			12.9	13.6	14.1	13.6	11.1	9.4	10.3	14.6	04.09.	13.9	29.08.2005
749	St.Florian, Bl 17.4				324301		9.0	9.2	9.2	9.3	9.5	9.6		8.6	18.12.	8.2	24.01.2005
	2005			0.00			9.7	9.8	9.6	9.5	9.1	8.9	9.4	9.9	21.08.	11.6	12.09.2005
750	St.Peter, Br 2.2				324491		10.6	10.0	9.4	9.0	9.0	9.4		8.8 Ö	15.05.	10.2	01.08.2005
	2005			0.00			10.1	10.4	10.8	10.8	10.7	10.6	10.1	11.1 LÖ	21.11.	11.4 Ö	14.11.2005
751	Uttendorf, Br 17.1				324285		9.7	8.9	8.3	8.1	8.4	9.3		7.8	27.03.	7.9	21.03.2005
	2005			0.00			10.1	10.5	10.8	11.0	10.7	10.3	9.7	11.3	04.10.	11.8 Ö	26.09.2005
752	Weinberg, Br 28.2				324350		9.3	9.1	8.8	8.6	9.2	9.5		8.2 Ö	03.04.	8.4	14.02.2005
	2005			0.00			9.6	9.6	9.6	9.7	9.3	9.5	9.3	9.8 Ö	18.12.	11.1	29.08.2005
	INNGEBIET UNTERHALB DER SALZACH - DONAUGEBIET ZWISCHEN INN UND TRAUN																
	Thermal-GW Oberösterr. -Bayrische Molasse																
763	Reichersberg, Tbl II				344127	D	10.0	9.9	9.8	9.8	9.7	9.9		9.5 Ö	25.05.	9.4 Ö	29.07.2005
	2003			0.00			9.9	9.9	9.9	9.9	10.0	9.8	9.9	10.1 Ö	22.01.	11.2 Ö	07.12.2003
	DONAUGEBIET ZWISCHEN INN UND TRAUN																
	Südliches Eferdinger Becken																
797	Pupping, Blt 2157.008				324814		10.7	10.5	9.6	8.9	9.8	10.9		8.6	14.04.	7.8	29.03.1993
	1991			6.00			12.0	11.7	11.3	11.1	11.0	10.6	10.7	12.6	14.07.	13.1	13.09.2002
803	Schönering, Blt 2147.012				307587		11.3	11.1	10.6	10.1	10.0	10.5		9.9	05.05.	8.6	06.05.1996
	1991			6.00			11.3	11.1	11.1	11.4	11.5	11.3	11.0	11.9	14.07.	12.1 Ö	09.06.2005
806	Straß, Blt 2152.004				307371		10.8	10.4	9.8	9.6	10.0	10.7		9.5 Ö	07.04.	7.9	15.04.1996
	1991			5.00			11.1 I	11.3 I	11.6	11.6	11.5	11.2	10.8	11.7 Ö	03.11.	12.4 Ö	12.09.2003
	Nördliches Eferdinger Becken																
816	Feldkirchen/D., Blt 2154.009				306712		7.9	6.7	6.0	6.6	8.2	10.4		5.7	03.04.	5.6	02.04.1996
	1991			3.00			13.1	14.4	14.0	13.2	11.7	10.7	10.3	14.6	01.08.	15.1	03.09.2002
827	Goldwörth, Blt 2148.005				324830		10.0	9.3	8.7	8.0	7.9	8.7		7.7 Ö	08.05.	7.7	11.04.1999
	1991			5.00			9.5	10.5	11.2	11.3	11.3	11.0	9.8	11.4 Ö	20.11.	14.8 Ö	10.09.2002

Monats- und Jahresmittel der Grundwassertemperaturen mit Extremwerten (Hauptwerte)

Nr.	Messstelle			EDV-Messstellennummer	Messgerät	Mittel in °C I	II	III	IV	V	VI	Jahr	Niederste und höchste beobachtete Grundwassertemperatur im Berichtsjahr		vor dem Berichtsjahr	
	Beobachtg.-beginn	unverändert seit	Messtiefe in m unter Gelände			VII	VIII	IX	X	XI	XII		°C	Datum	°C	Datum
	TRAUNGEBIET															
	Ebensee															
860	Ebensee, Bl 91.1			344218	D	8.6	7.9	7.1	7.0	7.3	8.0		6.7 Ö	20.04.	9.0 Ö	29.12.2005
	2005		0.00			8.5	9.4	10.1	10.4	10.6	10.2	8.8	10.6 Ö	29.11.	9.7	13.12.2005
	DONAUGEBIET ZWISCHEN INN UND TRAUN - TRAUNGEBIET															
	Welser Heide															
933	Rapperswinkl, Blt 11.2			316935		9.9	9.4	9.1	9.6	10.7	11.2		9.0	11.03.	8.8	22.03.2001
	1996		4.65			11.8	12.3	12.2	12.0	11.4	10.7	10.9	12.4	26.08.	13.1 Ö	31.08.2003
942	Traun, Blt 11.5			316919		10.9	10.1	9.0	7.9	8.5	9.6		7.7	15.04.	8.3 Ö	12.04.2003
	1996		6.70			10.8	12.1	12.7	12.7	12.5	11.8	10.7	12.9	23.09.	13.7 Ö	12.10.2002
	DONAUGEBIET ZWISCHEN INN UND ENNS															
	Nördliches Linzer Feld															
956	Katzbach, Blt 2131.11			323196		10.8	10.2	9.5	9.0	9.1	9.6		8.9	21.04.	8.2	17.04.1997
	1992 1*)		5.40			10.2	10.6	11.2	11.4	11.5	11.4	10.4	11.5 Ö	08.12.	13.9	15.10.1998
960	Lachstatt, Bl 2132.9			323220		10.9	10.4	9.9	9.2	9.2	9.4		9.1 Ö	04.05.	9.6	30.04.2005
			0.00			9.7	10.2	10.7	11.1	11.2	11.1	10.2	11.3 Ö	11.11.	11.5 Ö	02.12.2005
966	Langenstein, Blt 2118.5			324806		9.2	8.6	7.8	6.9	8.1	9.3		6.6	07.04.	6.5 Ö	26.04.1997
	1992 2*)		4.20			10.2	11.0	11.4	11.3	11.0	10.4	9.6	11.6	15.09.	12.5 Ö	19.08.1995
980	Steyregg, Blt 2126.9			323147		11.2	10.9	9.7	9.1	9.7	10.7		9.0	14.04.	8.2	13.04.1996
	1992		4.50			11.8	13.0	13.8	14.0	13.9	13.1	11.7	14.1 Ö	27.10.	15.5 Ö	20.09.1997
	DONAUGEBIET ZWISCHEN INN UND ENNS - TRAUNGEBIET - ENNSGEBIET															
	Südliches Linzer Feld															
989	Enns, Blt 2114.4			308049		9.5	8.7	7.8	7.3	8.1	9.4		7.2 Ö	12.04.	7.1 Ö	27.04.1996
	1992		4.50			10.8	11.7	12.5	12.6	12.0	10.9	10.1	12.7 Ö	18.10.	15.1 Ö	24.08.2002
1011	Lustenau, Blt 2135.2			324111		13.1	13.3	13.2	12.9	12.6	12.6		12.4 Ö	14.08.	12.1 Ö	17.07.2000
	1992 3*)		10.20			12.6	12.5	12.7	12.8	13.1	13.2	12.9	13.4 Ö	13.02.	14.9	16.10.1995
1020	Raffelstetten, Blt 2121.22			323527		8.9	8.0	6.6	5.9	6.7	7.6		5.7	05.04.	3.7	26.03.1993
	1992		2.90			9.7	11.5	12.5	12.9	12.5	11.7	9.5	12.9 Ö	18.10.	13.2 Ö	14.09.2002
	ENNSGEBIET - DONAUGEBIET ZWISCHEN ENNS UND MARCH															
	Unteres Ennstal															
1069	Windpassing-Ennsd., Blt 431			337105		10.4	10.2	9.6	8.9	9.4	10.0		7.7	07.04.	9.1 L	22.05.1997
	1992		8.00			10.8	11.6	12.2			11.0		12.7	08.09.	12.8	09.09.2005
	DONAUGEBIET ZWISCHEN ENNS UND MARCH															
	Südliches Machland															
1089	Wallsee, Blt 432			337113		10.9	10.6	10.3	10.0	9.6	9.7		8.5	05.05.	8.1	07.06.1996
	1992		8.00			10.6	10.5	11.0			11.5		11.6	22.12.	11.8	05.12.2003
	Nördliches Machland															
1109	Eizendorf, Blt 2089.011			308916		9.9	9.3	9.3	8.5	9.7	10.0		7.9	04.04.	6.5 Ö	06.04.1999
	1993		5.80			10.7	11.3	12.0	12.1	11.4	10.8	10.4	12.6	26.09.	13.1 Ö	27.08.2002
1123	Langacker, Blt 2097.007			324954		11.4	10.9	10.2	9.8	9.6	9.8		9.4	01.06.	8.6 Ö	06.05.1999
	1993		4.95			10.3	10.8	11.3	11.6	11.7	11.8	10.8	11.8 Ö	28.12.	12.9	17.10.2002
1131	Naarn, Blt 2102.019			308809		10.0	9.3	8.1	8.5	9.6	11.1		7.8 Ö	11.04.	6.7	13.04.1999
	1993		4.10			13.0	13.6	14.2	13.8	12.6	11.7	11.3	14.6	05.09.	14.0 Ö	01.10.2002
1140	Pergkirchen, Blt 2096.017 A			316992		11.2	10.7	10.6	10.1	9.9	10.3		9.5 Ö	30.05.	9.6	10.05.2005
	2000		8.30			10.6	10.4	11.2	11.3	11.1	11.2	10.7	11.9	05.09.	13.7	30.01.2001
	Ybbstal															
1177	Leutzmannsdorf, Blt 433			337121	D	11.2	11.0	10.8	10.5	10.5	10.5		10.4 Ö	18.06.	9.7 LÖ	03.07.1997
	1992		9.00			10.5	10.6	10.8	11.1	11.2	11.3	10.8	11.3 Ö	24.12.	13.4	21.08.1995

1*) durch Umleitungsgerinne zeitweise beeinflusst
2*) durch Au-Gerinne (Gusen) zeitweise beeinflusst
3*) durch Hauptsammelkanal zeitweise beeinflusst

Monats- und Jahresmittel der Grundwassertemperaturen mit Extremwerten (Hauptwerte)

Nr.	Messstelle	Beobachtg.-beginn	unverändert seit	Messtiefe in m unter Gelände	EDV-Messstellennummer	Messgerät	Mittel in °C I / VII	II / VIII	III / IX	IV / X	V / XI	VI / XII	Jahr	Niederste und höchste beobachtete Grundwassertemperatur im Berichtsjahr °C	Datum	vor dem Berichtsjahr °C	Datum
1183	Neumarkt a.d. Ybbs, Blt 429				337089		10.1	9.4	9.2	9.8	11.1	11.9		9.0	20.03.	5.6	27.03.1995
	1991			6.00			12.8	13.8	13.9	13.7	13.2	12.3	11.8	14.0 Ö	18.09.	15.8	04.08.2003
	Erlauftal																
1204	Petzenkirchen, Blt 434				337139		12.6	11.4	10.4	10.6	10.8	11.8		10.3 Ö	03.04.	9.0	07.01.1997
	1992			8.00			11.9	13.0	13.9	13.5	13.5	13.1	12.2	14.5 Ö	30.10.	14.4	07.01.2002
	Pöchlarner Feld																
1223	Ornding, Blt 428				337071		11.6	11.0	10.7	10.4	10.1	10.0		9.6 Ö	03.07.	9.0	24.06.1996
	1991			7.00			10.0	10.2	10.6	10.9	11.4	11.6	10.7	11.8	23.01.	13.4 Ö	08.11.2004
	Pielachtal																
1231	Mitterau, Blt 426				337055		10.6	10.3	9.8	9.3	9.1	9.3		9.0 Ö	02.06.	8.6 LÖ	13.05.1996
	1991			7.00			9.5	10.1	10.5	10.8	11.1	11.1	10.1	11.2 Ö	15.12.	11.8 Ö	21.11.2003
	Traisental																
1238	Getzersdorf, Blt 384				331645		10.0	9.2	8.4	7.6	8.3	9.0		7.3	03.04.	7.2 Ö	07.04.1999
	1989			5.00			10.0	10.9	11.2	11.6	11.7	11.4	10.0	11.8 Ö	31.10.	13.7 L	27.08.1997
1241	Oberzwischenbrunn, Bl 249				322875		10.0	10.0	10.1	10.2	10.1	10.0		9.8 Ö	05.11.	8.9 K	09.11.2000
	1989	14.03.1994		11.50			9.9	9.9	10.0	10.0	9.9	9.9	10.0	10.3	23.04.	11.5 K	08.03.1995
1242	Ochsenburg, Br 253				322917		10.9	9.3	7.8	6.2	6.1	7.1		5.9	07.05.	4.7	21.04.1996
	1989			5.50			8.5	10.9	12.2	12.9	12.9	12.3	9.8	13.0 Ö	12.11.	15.2	02.11.2003
1243	Pottenbrunn, Blt 383				331637		9.6	9.1	8.9	9.2	10.2	10.7		8.8 Ö	03.04.	8.2 L	27.03.1996
	1989			5.00			11.0	11.3	11.2	10.9	10.7	10.4	10.3	11.4 Ö	21.08.	12.3 L	03.07.1997
1246	St.Andrä a.d.Traisen, Br				304295		10.6	10.5	10.6	10.6	10.3	10.4		10.1	11.06.	7.9 Ö	01.07.1979
	1966			7.00			11.0	11.3	11.7	11.6	11.9	11.4	11.0	11.9 Ö	26.11.	14.9	29.11.1992
1253	Wagram an der Traisen, Br				304428		10.3	9.0	8.9	10.1	10.8	11.3		8.5	27.02.	6.5	10.03.1969
	1962			3.70			12.5	13.8	14.2	14.2	12.8	11.8	11.7	14.6	09.10.	16.9	10.08.1998
	Südliches Tullner Feld																
1263	Dürnrohr, Blt 409				331892			9.8	8.9	8.6	9.0	9.8		8.3	01.05.	5.0	17.02.2003
	1990			7.00			10.4	12.1	12.8	13.0	12.9	12.1		13.1 Ö	23.10.	19.6	02.09.2002
1281	Langenschönbichl, Br				304139		11.3	10.3	10.0	9.9	10.1	10.3		9.8 Ö	08.05.	8.1	04.03.2002
	1962			5.70			10.8	11.1	11.9	12.2	12.1	12.0	11.0	12.3 Ö	21.11.	14.1 Ö	08.07.1991
1282	Maria Ponsee, Br				304147		9.1	8.1	7.4	8.2	9.9	11.4		7.3 Ö	26.03.	4.6	17.02.1969
	1962			3.35			13.0	14.5	14.1	13.8	12.6	11.4	11.1	14.7	20.08.	18.6 Ö	18.09.1989
1289	Nitzing, Blt 408				331884		11.0	10.6	10.1	9.9	9.7	9.9		9.6 Ö	08.05.	8.2	27.01.1997
	1990			7.00			10.2	10.7	11.2	11.6	11.6	11.7	10.7	11.8 Ö	04.12.	12.2 Ö	02.12.2002
1291	Pixendorf, Br				304238		12.4	11.3	10.7	10.7	11.2	11.7		10.6 Ö	09.04.	7.9	22.03.1987
	1962			4.75			12.3	13.0	13.6	13.8	13.7	13.3	12.3	13.9	29.10.	14.2 Ö	08.09.2002
	Nördliches Tullner Feld																
1325	Donaudorf, Br				303081		11.5	10.6	10.2	10.2	10.7	11.3		10.1 Ö	06.04.	6.0	14.03.1966
	1962			5.50			12.1	12.9	13.3	13.4	13.0	12.5	11.8	13.4 Ö	13.10.	14.7	09.09.2002
1343	Korneuburg, Br 1942.001				303255		11.1	10.7	10.7	11.7	12.0	12.7		10.1	07.03.	9.4 Ö	07.03.1996
	1992			7.00			13.3	13.3	14.1	14.3	14.3	13.6	12.7	14.5	24.10.	15.0	19.09.1994
1347	Leobendorf, Blt 425				337048	D	10.1	9.9	9.6	9.2	9.2	9.4		9.1 Ö	15.05.	7.9 Ö	21.04.1997
	1991			7.00			9.6	9.7	9.9	10.2	10.4	10.5	9.8	10.5 Ö	23.12.	10.9 L	05.12.2002
1354	Perzendorf, Blt 424				337030		12.1	11.5	11.0	10.9	10.9	11.1		10.6 Ö	05.06.	9.4 L	12.06.1996
	1991			7.00			11.4	11.4	11.7	11.8	12.0	12.2	11.5	12.4 Ö	02.01.	13.0	05.10.1998
1378	Thürnthal, Bl 220				319285		11.2	11.2	11.2	11.2	11.0	10.5		10.2 Ö	30.10.	8.1	02.02.1981
	1975			7.25			10.6	10.5	10.3	10.2	10.6	10.5	10.8	11.3 Ö	24.04.	12.0 Ö	11.11.1991
1385	Utzenlaa, Bl				303818	D	11.9	11.7	11.4	11.0	10.8	10.7		10.6 Ö	19.06.	6.0	13.02.1972
	1962			10.00			10.7	10.9	11.3	11.6	11.8	12.0	11.3	12.0 Ö	01.01.	16.0	02.06.1991

Monats- und Jahresmittel der Grundwassertemperaturen mit Extremwerten (Hauptwerte)

Nr.	Messstelle	Beobachtg.-beginn	unverändert seit	Messtiefe in m unter Gelände	EDV-Mess-stellen-nummer	Messgerät	Mittel in °C I	II	III	IV	V	VI	Jahr	Niederste und höchste beobachtete Grundwassertemperatur im Berichtsjahr °C	Datum	vor dem Berichtsjahr °C	Datum
							VII	VIII	IX	X	XI	XII					
	DONAUGEBIET ZWISCHEN ENNS UND MARCH - MARCHGEBIET																
	Marchfeld																
1394	Baumgarten a.d.M., Blt 396				331769		11.5	11.4	10.5	9.9	9.6	9.7		9.5	03.06.	9.0 Ö	20.02.1999
	1989			7.00			10.1	10.6	11.4	12.0	12.2	12.0	10.9	12.2 Ö	02.12.	13.1	28.10.2000
1425	Haringsee, Br 270				326678		9.7	8.9	8.2	8.4	8.8	9.3		8.0	22.03.	4.2 Ö	08.03.1986
	1979			5.00			9.6	11.6		12.2	12.1	11.5		12.3	02.10.	14.2 Ö	30.08.1986
1430	Langenzersdorf, Blt 397				331777		11.6	11.2	10.8	10.5	10.1	10.1		9.9	02.06.	9.5 L	08.05.1996
	1989			7.00			10.4	10.8	11.4	11.7	11.8	11.6	11.0	11.9	09.01.	13.5 L	24.10.1996
1439	Leopoldsdorf i.Mf., Blt 394				331744		11.4	11.1	10.8	10.5	10.1	10.0		9.6	04.07.	9.5 Ö	09.07.1996
	1989			7.00			10.0	10.1	10.6	11.1	11.5	11.8	10.7	11.8 Ö	26.12.	12.3 L	24.10.1996
1455	Markthof, Br				304949		11.2	10.6	10.2	8.6	9.6	10.1		8.1	10.04.	9.3	22.03.1999
	1990			5.00			10.4	11.0	11.6	12.1	12.2	12.0	10.8	12.3	30.10.	18.0	12.08.1991
1456	Oberhausen, Blt 393				331736		11.8	11.3	11.2	11.5	11.2	11.3		10.7	07.05.	9.7 L	08.05.1996
	1989			7.00			12.2	12.6	13.0	12.7		13.3		13.5	24.12.	13.1	25.08.2002
1474	Schönfeld, Bl 224				319327		12.2	12.0	11.7	11.4	11.1	10.9		10.8 Ö	17.07.	10.9 Ö	11.07.2005
	1990			11.00			10.8	11.0	11.4	11.7	12.0	12.2	11.5	12.4	03.01.	13.0 K	17.01.1996
1478	Seyring, Br				317230		10.1	9.6	9.1	9.1	9.8	10.7		8.8	09.01.	8.2	15.04.1996
	1990			5.00			11.8	13.0	13.8	13.7	12.9	12.0	11.3	13.9	25.09.	17.1	27.09.1999
1481	Stopfenreuth, Blt 395				331751		10.7	10.4	9.9	9.3	9.2	9.5		9.2 Ö	24.05.	8.3	06.04.2000
	1989			7.00			9.9	10.6	11.4	11.7	11.7	11.4	10.5	11.8 Ö	29.11.	13.3	17.10.2002
1482	Strasserfeld-Hegerhaus, Br				305219		11.2	11.2	11.2	11.5	10.6	11.7		10.2	15.05.	9.4	04.01.1993
	1990			9.00			11.6	12.2	12.3	11.7	12.6	12.0	11.6	13.2	27.11.	13.5	11.08.2003
1486	Tallesbrunn, Br				305268		10.4	9.4	10.0	10.7	11.0	11.3		9.3 Ö	12.02.	7.9 Ö	06.02.1966
	1955			5.50			11.8	12.5	12.8	12.6	12.3	11.5	11.4	13.0	15.10.	16.2	21.03.1976
1492	Wien 21, Bl 21-71				341016		12.1	11.3	10.5	10.3	10.4	11.0		10.1	11.04.	9.8	18.04.1996
	1987			9.00			11.7	12.4	12.7	13.1	13.3	12.9	11.8	13.4 Ö	21.11.	13.9	30.08.2002
1503	Wien 21, Bl 21-91				330068		13.8	13.2	13.0	12.8	13.0	13.3		12.6 Ö	05.04.	12.0 Ö	06.05.1992
	1987			9.00			13.8	13.8	14.0	14.2	14.2	14.0	13.6	14.4 Ö	29.11.	17.0	19.08.1992
1527	Wien 22, Bl 22- 80				333468		11.5	11.6	11.5	11.5	11.4	11.4		11.3 Ö	30.08.	10.6 Ö	22.09.1992
	1987			8.00			11.4	11.4	11.4	11.5	11.6	11.6	11.5	11.7 Ö	21.12.	12.0 Ö	17.02.2005
1548	Wien 22, Bl 22-155				341438		9.9	7.1	6.2	7.7	9.1	10.3		5.8	13.03.	6.2	13.04.1993
	1991			5.87			11.2	12.7	14.1	13.8	13.7	12.8	10.7	14.3 Ö	21.09.	23.5	30.07.1991
1574	Wien 22, Blt 22-211				341024		12.6	11.3	11.1	11.8	12.8	13.2		10.8	23.03.	10.5 Ö	25.03.1994
	1993			6.20			13.8	14.8	15.8	16.0	15.2	14.6	13.6	16.2 Ö	12.10.	18.1 Ö	13.09.2001
1575	Wien 22, Blt 22-212				341990		13.4	12.8	12.2	11.7	11.3	11.4		11.1	08.06.	10.9 Ö	31.05.1996
	1993			9.20			11.8	12.4	13.0	13.6	13.7	13.8	12.6	14.1	30.11.	15.1	13.09.2001
	DONAUGEBIET ZWISCHEN ENNS UND MARCH - LEITHAGEBIET																
	Wienerwald																
1611	Wien 14, Bl 14-19				330084		11.5	10.9	10.6	10.1	10.0	10.3		9.8	06.06.	9.6	24.03.1997
	1987			8.00			10.6	11.0	11.6	11.9	12.1	12.3	11.1	13.1	05.12.	12.7 Ö	19.11.2002
	Südliches Wiener Becken																
1620	Bad Vöslau, Bl 234				322529		9.1	8.2	7.3	7.5	8.8	10.4		7.1	06.04.	2.0 Ö	31.03.1986
	1976			4.00			12.0	13.6	14.1	14.0	13.1	12.7	10.9	14.4	07.12.	16.7	03.10.1992
1622	Biedermannsdorf, Br				313999		9.7	8.2	8.2	9.5	10.9	11.8		7.9	26.02.	4.6	19.02.1979
	1970			4.00			13.7	14.5	14.9	14.7	13.7	12.5	11.9	15.1	10.09.	16.6 Ö	16.08.1981
1624	Breitenau, Br Haus-Nr.160				313411		10.1	10.1	10.3	10.5	10.6	10.6		9.9	06.02.	9.1	08.01.1990
	1973			28.00			10.4	10.3	10.3	10.3	10.2	10.4	10.3	10.6 Ö	03.07.	13.2	08.03.1973
1646	Götzendorf/Leitha, Blt 378				331587		11.8	11.0	10.1	9.6	9.4	9.7		9.4 Ö	22.05.	7.5	12.08.1996
	1989			5.00			9.8	10.3	11.0	11.6	12.4	12.6	10.8	12.6 Ö	18.12.	13.2	02.11.1998
1655	Haschendorf, Blt 379				331595		10.5	10.1	9.4	9.3	9.2	9.5		9.1	05.05.	9.4 Ö	13.05.1996
	1989			7.00			10.0	10.2	12.4	13.1	12.0	11.7	10.6	13.6	06.10.	14.4	27.12.1993
1667	Lanzenkirchen-Forstgarten, Bl				313668		8.8	4.1	3.1	4.6	7.5	9.9		2.3	27.02.	3.6 Ö	29.03.2004
	1970			11.00			12.8	14.0	13.4	14.3	12.2	10.6	9.6	16.6	21.08.	16.0	19.08.2002
1677	Mannswörth, Blt 382				331629		12.8	12.7	12.6	12.3	12.1	11.9		11.8	05.07.	10.2	29.04.1998
	1989			11.00			11.9	12.3	12.5	12.7	12.8	12.8	12.5	12.9 Ö	18.01.	15.2 Ö	02.01.2003
1727	Münchendorf, Blt 381				331611		13.2	12.2	11.0	10.1	9.9	10.1		9.7 Ö	12.06.	6.7	15.04.1996
	1989			6.00			11.1	12.5	13.9	14.7	14.8	14.5	12.3	14.9	13.11.	16.1	25.11.2002

Monats- und Jahresmittel der Grundwassertemperaturen mit Extremwerten (Hauptwerte)

Nr.	Messstelle	Beobachtg.-beginn	unverändert seit	Messtiefe in m unter Gelände	EDV-Mess-stellen-nummer	Messgerät	Mittel in °C I / VII	II / VIII	III / IX	IV / X	V / XI	VI / XII	Jahr	Niederste und höchste beobachtete Grundwassertemperatur im Berichtsjahr °C	Datum	vor dem Berichtsjahr °C	Datum
1734	Neunkirchen, Br	1962		15.00	301036		10.8	10.6	10.5	10.7	10.4	10.1		9.8	06.06.	4.1	21.08.1972
							10.4	10.4	10.5	10.6	10.6	10.7	10.5	10.9	24.04.	19.0 Ö	10.08.1970
1743	Pottendorf, Br	1973		4.00	314021		11.0	10.2	9.5	9.4	10.1	10.8		9.3 Ö	07.04.	6.4	03.12.1973
							12.0	12.2	12.0	12.9	12.6	12.3	11.3	13.4	04.08.	20.0	07.06.1999
1750	Saubersdorf, Br 376	1987		3.00	313742		7.3	7.1	7.7	9.0	10.8	12.7		6.5	27.02.	6.0	30.03.1987
							15.7	16.1	15.6	14.9	12.8	11.0	11.8	16.8	17.07.	16.0	29.09.2003
1756	Schranawand, Blt 380	1989		7.00	331603		10.5	10.0	9.6	9.3	9.6	10.3		9.2 Ö	17.04.	8.6 LÖ	09.05.1996
							10.6	10.4	11.2	11.5	11.6	11.2	10.5	11.6 Ö	27.11.	13.5	01.11.1999
1757	Schwadorf an der Fischa, Br	1962		3.80	301432		8.0	6.7	7.4	9.8	11.9	13.5		6.3	06.02.	5.2	17.01.1966
							15.5	16.9	17.1	16.6	14.2	11.7	12.5	17.2	04.09.	19.2	03.09.1990
1773	Steinabrückl, Bl 230	1976		12.00	319384		13.3	13.4	13.4	13.0	12.6	12.8		12.3	04.09.	9.1 Ö	11.05.1998
							13.2	13.1	13.6	13.8	14.0	13.8	13.3	14.1 Ö	13.11.	13.8	30.09.2002
1777	Theresienfeld-Tritolwerk, Br	1969		20.00	313593		10.3	10.2	10.3	10.6	10.6	10.6		10.1	03.03.	7.0	31.08.1970
							10.8	10.6	11.2	11.4	10.7	10.7	10.7	11.8	06.10.	14.3	13.12.1993
1813	Wien 10, Br 10- 1	1987		12.00	333781		13.8	13.7	13.7	13.5	13.6	13.6		13.4 Ö	06.06.	12.2 Ö	09.07.1992
							13.7	13.9 I	13.9	14.1	14.2	14.2	13.8	14.2 Ö	30.12.	14.5 Ö	22.11.2005
1859	Wr.Neustadt, Blt 376	1989		9.00	331561		13.0	12.5	12.1	11.7	11.6	11.7		11.5 Ö	10.06.	9.0	10.05.1993
							12.4	12.8	13.3	13.2	13.1	12.9	12.5	13.4	09.09.	13.5 Ö	17.12.2005
1870	Wr.Neustadt-Weikdstr., Br	1973		25.00	315812				9.6	9.6	9.8	9.8		9.4 Ö	30.12.	7.3	12.01.2002
							9.8	9.7	9.7		9.5	9.5		10.1	17.06.	14.8	29.04.1991
	DONAUGEBIET ZWISCHEN ENNS UND MARCH - DONAUGEBIET ZWISCHEN MARCH UND LEITHA																
	Fischamend bis Hainburger Pforte																
1891	Petronell-Bahnhof, Br	1990		6.00	305482		9.8	9.6	8.9	9.0	9.4	10.1		8.5	20.03.	8.0	15.04.1996
							11.1	12.3	13.2	13.6	13.2	12.3	11.0	13.8 Ö	30.10.	14.2 Ö	22.09.2003
1899	Wolfsthal, Blt 392	1989	01.01.2003	7.00	331728		10.8	10.5	10.2		8.8	9.0		8.7	21.05.	10.1 Ö	01.05.2005
							9.2	9.4	9.8	10.0	10.3	10.4		10.9 Ö	08.01.	12.4 Ö	05.01.2003
	MARCHGEBIET																
	Marchtal																
1919	Jedenspeigen, Br	1990		7.00	305375		12.9	12.6	12.6	12.8	12.3	12.4		11.8	06.02.	8.0 Ö	23.12.1991
							12.5	13.0	13.1	13.5	14.8	13.9	13.0	15.4	06.11.	16.6	10.12.2001
1920	Niederabsdorf, Bl 328	1990		14.24	327312	D	10.6	10.6	10.6	10.7	10.6	10.6		10.4 Ö	12.11.	10.0	22.02.1999
							10.6	10.5	10.5	10.4	10.4	10.5	10.5	10.7 Ö	27.04.	11.9	06.05.2001
1923	Rabensburg, Blt 391	1989		7.00	331710		11.3	10.6	9.8	9.8	9.9	10.0		9.0	12.03.	7.8	26.04.1996
							10.3	10.5	10.8	11.1	11.3	11.2	10.6	11.7	05.11.	13.2 L	15.01.1997
	DONAUGEBIET ZWISCHEN MARCH UND LEITHA - LEITHAGEBIET																
	Heideboden																
1933	Deutsch Jahrndorf, Br 9	1966		6.40	306183		11.5	11.4	11.1	11.4	11.8	11.8		11.0 Ö	31.03.	4.1	23.03.1970
							14.2	15.7	14.6	14.0	13.1	12.7	12.8	16.2	11.08.	15.0 Ö	13.09.1998
1934	Deutsch Jahrndorf, Br 15	1969		6.70	306209		11.2	11.0	10.4	9.4	9.8	11.8		9.3 Ö	14.04.	3.2	23.02.1992
							12.6	13.4	13.9	14.2	13.5	12.9	12.0	14.2 Ö	03.11.	19.8 Ö	03.09.1995
1941	Halbturn, Br 44	1979		11.12	326074		11.3	11.3	11.2	11.4	11.6	11.5		11.1 Ö	05.11.	5.9	04.03.1996
							11.3	11.3	11.3	11.3	11.3	11.5	11.4	11.7 Ö	04.06.	13.5	17.08.1986
1942	Kittsee, Bl 20	1984		8.00	326215		12.1	12.0	12.0	11.1	11.0	11.1		10.9 Ö	07.05.	9.0 Ö	07.01.1985
							11.3	11.3	12.0	12.4	12.4	12.4	11.8	12.5 Ö	25.12.	14.3 K	06.07.1987
1947	Kittsee, Blt 22	1992		9.00	335414		12.2	11.9	11.8	11.1	10.9	10.7		10.2 Ö	21.08.	9.7 Ö	01.07.1996
							10.5	10.3	11.0	11.1	11.0	11.3	11.1	12.4 Ö	10.01.	12.2	26.12.2005
1948	Kittsee, Br 16	1973		7.50	316083		11.1	10.9	10.4	10.3	11.0	11.4		10.0	03.04.	8.4	11.04.1977
										13.3	12.9	12.7		13.5	09.10.	14.2 Ö	23.10.2000
1958	Pama, Bl 5 A	1962		4.57	306266		8.4	8.5	6.4	8.8	12.2	12.6		5.6	05.03.	2.5	31.12.1979
							14.1	14.3	14.5	13.8	12.5	11.2	11.5	15.2 Ö	20.08.	17.0 Ö	20.05.2001
	LEITHAGEBIET - RABNITZGEBIET																
	Parndorfer Platte																
1969	Halbturn, Blt 48	1992		27.00	335422		10.5	10.8	10.8	11.0	11.3	11.5		10.3	22.01.	10.1 Ö	01.02.2004
							11.3	11.4	11.3	11.1	10.9	10.9	11.1	11.9	25.06.	13.0	16.08.1993
1981	Weiden am See, Bl 47	1982		32.00	326199			10.5	10.5	10.6	10.6	10.6		10.4	04.03.	10.0 Ö	02.03.1987
							10.7	10.7	10.7	10.7	10.6	10.6		10.9	03.12.	11.1 Ö	02.09.1985

Monats- und Jahresmittel der Grundwassertemperaturen mit Extremwerten (Hauptwerte)

Nr.	Messstelle	Beobachtg.-beginn	unverändert seit	Messtiefe in m unter Gelände	EDV-Messstellennummer	Messgerät	Mittel in °C I / VII	II / VIII	III / IX	IV / X	V / XI	VI / XII	Jahr	Niederste und höchste beobachtete Grundwassertemperatur im Berichtsjahr °C	Datum	vor dem Berichtsjahr °C	Datum
	RABNITZGEBIET																
	Wulkatal																
2009	Donnerskirchen, Br 1				306548		8.9	7.4	7.0	7.7	8.8	10.0		6.8	18.03.	0.1	08.01.1996
	1986			4.00			11.3	12.5	13.1	13.2	12.2	11.3	10.3	13.2 Ö	28.10.	18.2	06.08.1990
2012	Eisenstadt, Blt 28				335364		12.0	11.8	11.2	11.2	11.1	11.8		10.6	30.04.	9.6 Ö	12.05.1996
	1992			5.00			12.4	12.5	13.0	13.2	13.0	12.9	12.1	13.4 Ö	10.12.	13.9 Ö	05.09.2005
2035	Trausdorf/Wulka, Br 15				313387		11.0	10.3	10.4	11.0	12.3	13.2		10.0	05.03.	7.8	23.03.1987
	1986			4.00			14.2	15.1	15.3	14.5	13.6	12.8	12.8	15.4 Ö	24.09.	15.8 Ö	02.11.2003
	Seewinkel																
2047	Andau, Br 68				305540		9.3	8.4	8.0	8.5	10.0	10.8		7.9	20.03.	4.6	09.03.1987
	1962			5.60			12.1	13.3	14.3	14.1	13.1	12.1	11.2	14.6	04.09.	16.4	13.08.1984
2071	Frauenkirchen, Blt 145				335372		10.8	10.0	9.8	9.9	10.5	11.2		9.3	03.04.	8.4	06.05.1996
	1992			6.00			11.8	12.5	13.2	13.3	13.2	12.7	11.6	13.4	09.10.	13.9	09.11.1992
2072	Frauenkirchen, Br 134				326132		12.9	12.0	11.7	11.5	12.1	13.2		11.3	10.04.	8.1 K	21.03.1985
	1979			7.00			14.5	15.2	15.8	16.0	15.6	14.7	13.8	16.1 Ö	09.10.	16.2	21.09.1981
2079	Halbturn, Br 131				326082		10.9	10.7	10.5	10.6	10.8	11.1		10.3	09.04.	9.0	08.01.1979
	1978			6.10			11.2	11.5	11.8	12.2	11.9	11.6	11.2	12.4 Ö	15.10.	12.9 Ö	04.08.2002
2104	Pamhagen, Br 45				305953		10.3	10.7	10.7	10.6	10.8	10.7		9.8 Ö	24.12.	4.0 Ö	19.01.1991
	1962			7.80			10.7	10.8	10.6	10.5	10.3	9.9	10.6	10.8 Ö	03.09.	18.2	10.08.1991
2109	Podersdorf a.S., Br 7				306001		9.0	8.5	8.2	8.7	10.3	10.8		8.0 Ö	05.03.	4.0	19.01.2003
	1966			4.80			11.7	12.8	13.0	12.6	11.4	11.6	10.7	14.1	17.08.	15.7 K	16.07.1987
2110	Podersdorf a.S., Br 9				306019		7.7	7.1	6.8	8.5	9.9	10.5		6.2	05.03.	4.0 Ö	15.03.1971
	1962			5.30			11.8	13.2	13.5	12.8	11.6	10.9	10.4	13.8	20.08.	16.4	21.08.2005
2113	St. Andrä am Zicksee, Br 107				306043		11.7	11.1	10.6	10.7	11.2	11.9		10.4	19.03.	4.3	24.01.1972
	1966			4.70			13.1	14.3	14.5	14.1	13.5	13.0	12.5	14.8 Ö	10.09.	15.5	13.09.1998
2125	Wallern im Bgld., Br 115				316026		10.8	10.1	9.8	9.8	9.8	10.2		9.6 Ö	19.03.	5.8	07.05.1973
	1972			4.50			11.3	12.2	12.6	12.7	12.2	11.2	11.1	13.0	24.09.	15.3	19.08.1985
	MURGEBIET																
	Aichfeld-Murboden																
2305	Großlobming, Blt 24826				332544		8.7	8.3	7.9	7.6	7.8	8.2		7.5	26.04.	6.6 Ö	21.04.1986
	1986			6.00			8.9	9.2	9.4	9.5	9.6	9.3	8.7	9.6 Ö	20.11.	10.0 Ö	10.10.2005
2321	Lind, Blt 25075				336438		9.1	9.0	8.6	8.1	8.0	8.2		7.9	08.05.	7.2 K	12.05.1997
	1989			5.86			8.6	9.0	9.1	9.3	9.5	9.5	8.8	9.6	29.11.	9.9	24.10.2005
2346	Weyern, Bl 25313				332759		8.5	7.8	7.4	6.9	7.1	7.8		6.8 Ö	08.05.	4.7	27.03.2000
	1987			4.20			9.0	10.1	10.8	10.8	10.3	9.6	8.9	10.9 Ö	09.10.	11.8 K	28.09.1989
	Mittleres Murtal																
2368	Brunn, Blt 26475				336412		9.5	8.5	7.7	6.9	7.3	8.2		6.8	17.04.	5.9 K	15.04.1991
	1989			4.00			9.2	10.4	11.4	11.9	11.9	11.2	9.5	12.1 Ö	30.10.	12.5	14.10.2002
2378	Köllach, Bl 2809				332627		8.7	6.9	4.4	4.0	4.6	6.0		3.9	29.03.	4.2	29.04.2002
	1988			4.60			8.2	10.6	12.1	12.6	12.9	11.3	8.5	13.3	13.11.	14.8	09.10.2000
2384	Niederdorf, Blt 26125				336420		9.4	9.3	9.3	9.4	9.6	9.7		8.9 Ö	09.10.	7.4 K	27.08.1990
	1989			7.00			9.5	9.2	9.0	9.0	9.1	9.2	9.3	9.7 Ö	12.06.	10.8 Ö	11.02.2003
2395	St. Margarethen, Blt 25485				330001		9.2	9.3	9.3	9.3	9.1	9.0		8.7 Ö	09.10.	8.0 Ö	26.08.1991
	1986			12.00			8.8	8.7	8.7	8.8	9.0	9.2	9.0	9.3 Ö	17.04.	9.8 Ö	31.01.2005
2397	St. Michael i. Obstmk, Br 2687				318709		8.8	8.6	8.3	8.3	8.4	8.6		8.2	29.03.	6.8 Ö	21.04.1986
	1982			6.10			8.9	9.2	9.4	9.4	9.3	9.3	8.9	9.5 Ö	09.10.	10.1 Ö	23.09.2003
2399	St. Stefan, Bl 2614				329987		10.3	9.7	9.0	6.9	6.6	8.1		6.0	08.05.	5.2 Ö	09.05.2005
	1987			6.00			10.1	11.7	12.2	12.2	11.9	11.3	10.0	12.3 Ö	09.10.	12.5 K	26.09.1994
	Mürztal																
2403	Freßnitz, Br 2975				318667		9.1	9.0	8.7	8.2	8.4	8.9		8.1	26.04.	6.5 K	13.04.1987
	1981			6.60			9.4	9.9	10.5	10.8	10.9	10.4	9.5	10.9 Ö	29.11.	11.8 K	09.11.1998
2406	Kindthal, Bl 3002				336065		7.3	5.7	4.8	4.4	5.5	7.2		4.4 Ö	26.04.	3.5	11.04.2005
	1988			4.00			9.3	11.9	12.1	11.7	11.1	9.1	8.4	12.4	28.08.	13.5 Ö	23.09.2003

Monats- und Jahresmittel der Grundwassertemperaturen mit Extremwerten (Hauptwerte)

Nr.	Messstelle	Beobachtg.-beginn	unverändert seit	Messtiefe in m unter Gelände	EDV-Messstellennummer	Messgerät	Mittel in °C I	II	III	IV	V	VI	Jahr	Niederste und höchste beobachtete Grundwassertemperatur im Berichtsjahr °C	Datum	vor dem Berichtsjahr °C	Datum
							VII	VIII	IX	X	XI	XII					
2411	Mürzhofen, Bl 3034				336719		9.1	8.7	8.3	7.7	7.4	7.3		7.3	12.06.	5.5 K	13.04.1993
	1991			5.80			7.6	8.3	8.8	9.3	9.5	9.6	8.5	9.7	12.12.	12.4 K	14.09.1992
2414	Rammersdorf, Bl 30501				332791		10.6	9.1	7.2	6.4	7.3	9.0		6.3	26.04.	4.8	29.04.2002
	1987			4.50			11.7	14.3	16.3	15.4	14.4	12.6	11.2	16.5	25.09.	15.4 Ö	26.09.2005
2419	Wartberg, Blt 29855				336040		10.5	9.7	8.4	8.0	7.6	7.8		7.6 Ö	12.06.	4.3 K	13.04.1992
	1988			4.00			8.6	9.6	11.6	12.9	12.7	11.8	9.9	13.0 Ö	30.10.	13.5	12.11.2001
	Murdurchbruchstal																
2427	Friesach, Blt 32035				332809		10.5	10.2	9.7	9.3	9.2	9.4		9.1	08.05.	8.5 K	09.05.1988
	1987			7.00			9.6	9.9	10.2	10.5	10.8	10.8	10.0	10.9	29.11.	11.7	14.10.2003
2432	Friesach-St.Stefan, Bl 32431				325589		10.9	10.4	9.6	8.7	8.4	8.5		8.3	08.05.	7.8 Ö	24.06.1996
	1987			8.40			9.0	9.7	10.4	10.9	11.3	11.4	9.9	11.4 Ö	12.12.	11.6	10.12.2002
	Grazer Feld																
2475	Fernitz, Blt 35455				329656		11.7	11.3	11.0	10.6	10.4	10.6		10.3	15.05.	9.3 Ö	21.04.1986
	1986			6.00			10.8	11.2	11.7	11.9	12.2	12.2	11.3	12.2 Ö	06.12.	13.3 Ö	04.11.2002
2552	Kalsdorf, Blt 35525				329664		11.8	11.7	11.6	11.4	11.2	11.3		11.1	15.05.	10.1 Ö	28.04.1986
	1986			9.00			11.4	11.4	11.6	11.7	11.8	11.9	11.6	12.0 Ö	19.12.	12.8 Ö	17.12.2003
2562	Laa, Blt 35445				329672		11.9	11.4	10.8	10.2	9.8	9.9		9.8	15.05.	9.0 K	01.06.1987
	1986			7.00			10.2	10.9	11.6	12.1	12.4	12.4	11.1	12.4 Ö	19.12.	13.1	04.11.2003
2569	Lebern, Br 3532				310532		12.7	12.7	12.7	12.6	12.5	12.4		12.3 Ö	18.09.	10.1 KÖ	24.07.1975
	1969			11.50			12.3	12.3	12.3	12.4	12.6	12.8	12.5	12.8	19.12.	13.3	03.06.2002
2577	Oberpremstätten, Blt 35565				329581		11.7	11.0	10.3	9.7	9.4	9.7		9.3	15.05.	8.0 Ö	19.05.1987
	1986			6.00			10.1	10.9	11.7	12.2	12.4	12.2	10.9	12.5	21.11.	13.1 Ö	17.11.2003
2583	Thalerhof, Blt 35325				329557		12.6	12.5	12.4	12.2	11.9	11.7		11.6 Ö	18.08.	10.3 KÖ	17.08.1987
	1986			12.00			11.6	11.6	11.8	12.0	12.3	12.5	12.1	12.6 Ö	16.01.	12.8 Ö	10.01.2005
2586	Unterpremstätten, Blt 35465				329573		11.6	11.2	10.6	10.2	9.6	9.6		9.5	06.06.	9.0 KÖ	20.07.1987
	1986			9.00			9.9	10.4	11.1	11.5	11.8	11.8	10.8	11.8	01.01.	12.4	21.01.2002
2590	Wagnitz, Blt 35346				336669		11.6	10.9	10.3	9.7	9.7	10.4		9.6 Ö	15.05.	8.7 Ö	07.05.1991
	1991			6.00			11.2	12.0	12.6	12.9	12.9	12.5	11.4	13.0	06.11.	13.4 Ö	21.10.2003
2591	Wagnitz, Blt 35485				329755		10.0	8.9	8.2	8.4	9.1	10.0		8.0	20.03.	7.5 K	20.03.1990
	1986			4.00			11.2	12.2	12.5	12.5	12.1	11.4	10.6	12.6	03.10.	13.1 Ö	17.10.2005
2594	Weitendorf, Bl 3628				319202		10.3	9.2	8.4	8.0	8.9	9.8		7.9	04.04.	7.2 K	15.04.1996
	1987			4.30			10.9	12.0	13.0	13.3	13.0	12.1	10.8	13.3 Ö	06.11.	14.1 Ö	07.10.2003
2602	Werndorf, Blt 35785				336677		11.3	10.6	9.9	9.4	9.5	10.1		9.3 Ö	02.05.	8.0 Ö	06.05.1996
	1991			6.00			10.9	11.7	12.2	12.5	12.6	12.1	11.1	12.7	06.11.	12.8 Ö	07.11.2005
	Leibnitzer Feld																
2655	Hasendorf, Bl 38144				310920		8.7	7.2	6.2	6.4	8.5	10.3		5.9	20.03.	3.4	25.03.1985
	1985			3.00			12.3	14.0	14.8	14.5	13.2	11.5	10.7	15.0	18.09.	16.3	26.08.1985
2663	Joess Blt 37685				336685		12.1	11.8	11.8	11.9	12.1	12.3		11.7	06.02.	10.5 K	19.04.1993
	1991			6.00			12.4	12.5	12.5	12.5	12.6	12.4	12.2	12.7	06.11.	13.3	16.09.2003
2679	Lebring, Br 37843				329177		13.3	13.3	12.9	12.5	12.2	11.7		11.4	17.07.	8.6 K	03.06.1996
	1988			9.70			11.5	11.6	11.9	12.4	13.9	14.6	12.6	14.6 Ö	19.12.	15.8	15.11.1999
2682	Leibnitz, Blt 38085				336446		11.1	10.2	9.5	9.2	9.5	10.3		9.1	18.04.	7.9 L	15.04.1996
	1989			6.00			11.4	12.4	13.2	13.5	13.3	12.7	11.3	13.6	16.10.	14.4	16.09.2003
2715	Tillmitsch, Blt 37905				329607		13.0	12.8	12.5	12.1	11.8	12.0		11.7	15.05.	9.9 Ö	28.04.1986
	1986			6.00			11.9	12.0	12.3	12.8	13.5	14.0	12.6	14.1	19.12.	14.9	01.10.2001
2717	Tillmitsch, Br 3802				311480		11.7	11.1	10.5	10.0	10.0	10.1		9.9 Ö	06.06.	6.1 Ö	22.03.1976
	1970			7.75			10.6	11.3	12.0	12.4	12.6	12.4	11.2	12.7	06.11.	13.6 Ö	16.10.1989
2720	Tillmitsch, Br 37941				311472		12.2	11.7	11.3	10.9	10.7	10.7		10.6	06.06.	8.8 Ö	16.05.1977
	1969			9.00			10.9	11.3	11.8	12.4	12.5	12.4	11.5	12.6	21.11.	13.2 Ö	17.11.2003
2725	Untergralla, Br 3808				311548	D	9.0	7.9	7.3	7.7	8.7	10.1		7.1	25.03.	6.8 Ö	25.03.1985
	1969			4.65			11.8	13.4	14.1	13.9	12.7	11.1	10.7	14.4	19.09.	15.2	16.09.2003
	Unteres Murtal																
2767	Dietzen, Br 3913				311647		10.2	9.1	8.4	8.6	9.2	10.1		8.4 Ö	20.03.	7.0	08.03.1971
	1971			2.20			11.4	12.8	13.5	13.7	13.2	12.3	11.1	13.8 Ö	16.10.	14.6	06.09.1971

Monats- und Jahresmittel der Grundwassertemperaturen mit Extremwerten (Hauptwerte)

Nr.	Messstelle			EDV-Messstellennummer	Messgerät	Mittel in °C							Niederste und höchste beobachtete Grundwassertemperatur			
						I	II	III	IV	V	VI	Jahr	im Berichtsjahr		vor dem Berichtsjahr	
	Beobachtg.-beginn	unverändert seit	Messtiefe in m unter Gelände			VII	VIII	IX	X	XI	XII		°C	Datum	°C	Datum
2769	Donnersdorf, Bl 3903			329268		11.0	9.9	9.3	9.1	10.4	11.2		8.8	04.04.	6.6	08.04.1985
	1985		4.70			12.3	13.3	13.7	13.6	13.3	12.7	11.7	13.7 Ö	03.10.	14.5	22.09.2005
2771	Donnersdorf, Blt 39015			336693		10.2	9.0	7.9	7.3	7.8	8.9		7.3 Ö	18.04.	7.0 Ö	04.04.2005
	1991		5.00			10.0	11.1	11.8	12.1	12.1	11.5	10.0	12.2	06.11.	13.2	19.08.2002
2780	Goritz b. R., Br 3929			329052		9.7	8.7	8.2	8.3	8.6	9.8		8.0	20.03.	6.6 K	31.03.1986
	1981		4.90			11.1	12.5	13.2	13.3	12.9	11.8	10.7	13.4	16.10.	13.7	07.10.2002
2784	Gosdorf, Bl 38812			329128		11.1	11.1	11.1	11.1	11.0	11.0		11.0 Ö	16.10.	10.3 Ö	19.11.1990
	1988		4.50			11.0	11.0	11.0	11.1	11.2	11.3	11.1	11.3	19.12.	11.9	16.12.2002
2791	Hainsdorf, Blt 38736			332551		10.5	10.1	9.6	9.1	9.6	10.2		8.7	04.04.	7.8 K	21.04.1987
	1986		6.00			10.8	11.5	12.1	12.5	12.5	11.9	10.9	12.6 Ö	06.11.	13.2 K	18.10.1999
2815	Radkersburg, Bl 39157			332916	D	12.3	11.8	11.3	10.7	10.8	11.3		10.5	30.04.	10.1 LÖ	17.05.1993
	1988		5.00			11.8	12.3	12.7	12.8	12.9	12.8	11.9	12.9 Ö	25.11.	13.5 Ö	03.12.2001
2820	Sicheldorf, Bl 3933			332932		10.3	8.9	7.7	7.7	8.8	10.1		7.5 Ö	04.04.	7.2 K	01.04.1996
	1988		3.70			11.7	13.5	14.5	14.7	14.1	12.7	11.2	14.7 Ö	16.10.	15.5	16.09.2003
2829	Unterpurkla, Blt 39055			336453		11.9	11.0	10.1	9.6	9.5	10.0		9.4	02.05.	8.9 K	15.04.1996
	1989		3.88			10.7	11.7	12.6	13.1	13.2	12.8	11.3	13.2 Ö	21.11.	14.5 Ö	07.10.2002
2830	Unterpurkla, Blt 39117			336701		11.8	11.2	10.6	10.1	9.9	10.2		9.9 Ö	15.05.	9.4 Ö	20.05.1996
	1991		6.00			10.6	11.2	11.8	12.2	12.4	12.3	11.2	12.4 Ö	06.12.	13.3 Ö	05.11.2001
	DRAUGEBIET															
	Oberes Drautal															
2907	Tratten, Bl 444			351585	D	8.3	8.3	8.3	8.5	8.9	9.2		8.2	21.01.	8.3	31.12.2005
	2004		16.00			9.4	9.4	9.4	9.3	9.2	9.1	8.9	9.5 Ö	25.08.	9.7 Ö	15.06.2005
	Radenthein															
2917	Radenthein, Bl 661			351841	D	9.2	8.5	8.2	8.3	9.1	10.0		8.0	28.03.	9.6	31.12.2005
	2005		5.00			10.6	11.4	11.6	11.5	11.1	10.2	10.0	11.6 Ö	02.10.	11.4	08.10.2005
	Landskroner Feld															
2918	Landskron, Bl 650			351783	D	10.1	10.1	9.9	9.7	9.6	9.5		9.4 Ö	01.07.	9.6 Ö	28.09.2005
	2005		11.05			9.4	9.5	9.6	9.7	9.8	9.9	9.7	10.2 Ö	08.02.	10.1	29.12.2005
2919	Landskron, Bl 651			351809	D	9.4	9.5	9.5	9.5	9.3	9.2		8.9 Ö	25.08.	9.0 Ö	29.09.2005
	2005		11.15			9.0	9.0	9.0	9.0	9.1	9.2	9.2	9.6	20.03.	9.4 Ö	31.12.2005
	Oberes Gailtal															
2922	Würmlach, Bl 703			351940	D	7.7	7.9	8.0	8.4	8.6	8.4		6.1	31.12.	6.3	28.09.2005
	2005		30.65			7.7	7.0	6.6	6.4	6.4	6.6	7.5	8.8 Ö	22.05.	7.7 Ö	26.12.2005
	Unteres Gailtal															
2925	Federaun, Bl 3			309765		8.9	9.3	8.9	9.5	10.1	12.8		8.5 Ö	20.03.	3.8	07.04.1975
	1972		3.20			13.5	15.3	12.5	10.4	9.6	9.5	10.9	16.5	07.08.	14.1	06.05.1991
2926	Federaun, Bl 18 C			309732		3.6	2.6	3.6	4.0	5.7	9.1		1.8	10.03.	1.7	11.04.1992
	1963		2.80			13.8	16.3	16.0	14.5	11.3	8.3	9.1	17.3	18.08.	18.5	23.08.2002
2927	Federaun, Bl 33			309864		8.9	8.2	7.4	10.7	12.4	15.5		5.9	06.03.	4.5	04.03.1991
	1972		2.70			15.9	17.5	14.6	12.3	11.1	10.1	12.1	18.1	07.08.	18.6	26.07.1993
2928	Federaun, Bl 34			309872		8.1	8.1	7.5	7.8	9.2	11.3		7.1	13.03.	4.3	21.02.1972
	1972		2.70			12.5	14.3	12.1	10.0	9.4	8.9	9.9	14.7	21.08.	14.0	24.07.1972
2929	Judendorf, Bl 6			309609		8.5	8.5	8.4	7.9	8.1	9.0		7.3	14.04.	3.1	19.05.1996
	1963		4.60			10.0	10.0	11.8	12.2	11.7	10.9	9.8	12.6	27.10.	15.7	06.10.2001
2930	Judendorf, Bl 9			309625		8.0	7.9	7.2	7.5	8.7	9.6		6.6	24.03.	3.4	14.04.1996
	1963		3.00			11.4	11.4	12.3	11.9	11.2	9.7	9.7	12.6	08.09.	16.1	27.08.1990
2931	Judendorf, Bl 18 A			309716		8.8	8.2	7.9	9.0	9.7	10.4		7.5	10.03.	4.2 Ö	17.03.1979
	1963		2.50			11.4	10.9	12.0	11.4	10.7	10.1	10.1	12.6	08.09.	14.5	15.11.2002
2932	Judendorf, Bl 18 B			309724		7.8	8.2	8.2	7.8	8.7	10.0		7.0	14.04.	4.3 I	26.02.1973
	1963		3.50			10.9	10.5	11.4	10.7	9.7	8.8	9.4	11.9	29.09.	14.0	22.12.1999
2933	Judendorf, Bl 19 A			317800		12.5	12.0	12.6	10.6	10.1	11.2		9.5	14.04.	6.2	14.04.1996
	1979		4.70			12.9	14.2	16.0	15.4	14.3	13.0	12.9	16.6	08.09.	17.5	01.11.2002

Monats- und Jahresmittel der Grundwassertemperaturen mit Extremwerten (Hauptwerte)

Nr.	Messstelle	Beobachtg.-beginn	unverändert seit	Messtiefe in m unter Gelände	EDV-Mess-stellen-nummer	Messgerät	Mittel in °C I	II	III	IV	V	VI	Jahr	Niederste und höchste beobachtete Grundwassertemperatur im Berichtsjahr °C	Datum	vor dem Berichtsjahr °C	Datum
							VII	VIII	IX	X	XI	XII					
2934	Judendorf, Bl 20				317818		10.7	10.1	10.6	10.8	9.4	10.7		8.9	21.04.	6.5 Ö	09.06.1996
	1981			4.75			12.1	11.7	12.8	12.7	12.3	12.1	11.3	16.4	07.04.	17.2	07.12.2001
2935	Judendorf, Bl 103				309799		9.2	8.8	8.8	9.2	10.4	13.9		8.1	06.03.	4.3	11.03.1985
	1972			3.55			14.7	15.8	14.7	11.7	11.1	10.1	11.6	18.1	04.09.	14.8	03.08.1992
2936	Judendorf, Bl 108				309898		9.1	7.1	5.9	4.7	7.5	10.9		4.5 Ö	17.04.	3.8	25.03.2002
	1972			4.90			13.3	17.6	16.8	14.4	13.3	11.5	11.0	19.6	28.08.	16.8	01.09.2003
2937	Judendorf, Blt 101 (309773)				338616		10.3	10.0	9.5	9.0	9.3	10.5		8.3	10.04.	7.4 Ö	03.04.1995
	1990			9.50			11.4	13.9	12.3	11.4	11.2	10.8	10.8	17.6	21.08.	14.4	14.08.2000
2938	Judendorf, Br 4				309583		9.5	9.3	9.2	9.4	9.6	11.0		8.5 Ö	14.04.	6.0	08.04.1996
	1963			6.00			12.2	12.1	12.6	12.4	11.4	10.4	10.8	13.0	08.09.	15.1	01.11.2002
2939	Maria Gail, Bl 116				338590		7.4	6.2	5.2	7.7	11.0	14.7		5.0	27.03.	4.3	21.02.2000
	1991			5.50			16.8	21.3	17.2	14.1	11.5	9.3	11.9	23.0	21.08.	18.3	01.09.2003
2940	Tschinowitsch, Bl 111 B				309823		7.5	6.8	5.7	5.1	7.7	11.3		4.7	03.04.	3.5	06.03.2000
	1972			4.40			13.3	16.8	16.8	13.5	11.7	9.1	10.5	20.2	04.09.	16.5	15.09.2003
2941	Tschinowitsch, Bl 114				309856		8.7	8.5	7.8	7.1	8.6	11.7		6.9	03.04.	4.3 I	02.04.1973
	1972			4.00			12.8	16.3	13.4	10.8	10.2	9.5	10.5	16.7	21.08.	13.5	11.08.1975
2942	Tschinowitsch, Bl 115				318048		9.4	7.7	8.3	7.8	9.3	12.7		7.2	06.02.	5.2	13.12.1993
	1989			7.00			13.9	17.2	14.2	11.7	10.7	9.5	11.1	18.4	28.08.	15.5	02.08.2004
	Unteres Drautal																
2955	Judendorf, Bl 2				309567		11.4	11.1	10.9	11.3	12.6	13.8		10.4	10.03.	5.4	14.04.1996
	1963			3.80			14.3	14.0	14.8	14.6	13.7	12.7	12.9	16.2	16.06.	18.5	14.12.2001
2956	Judendorf, Bl 8				309617		7.8	8.1	8.1	7.5	7.3	8.7		6.4	14.04.	3.4	04.03.1968
	1963			4.70			10.1	9.9	10.8	10.4	9.7	9.3	9.0	11.2	08.09.	13.9	22.12.1999
2957	Judendorf, Bl 11				309641		11.2	10.5	8.7	11.7	14.9	19.1		8.2	24.03.	3.8	28.02.1977
	1963			3.20			16.0	15.0	16.1	15.1	14.7	13.7	13.9	21.0	16.06.	22.9 Ö	02.09.2005
2958	Judendorf, Bl 14 A				309674		11.4	11.4	12.5	9.8	10.6	11.4		9.5 Ö	21.04.	6.8	28.02.1977
	1963			5.76			12.6	12.7	14.1	13.7	13.1	12.7	12.2	14.8	08.09.	18.7	01.01.1983
2959	Judendorf, Blt 12				309658		18.7	18.9	17.9	18.2	17.8	18.0		16.9	02.06.	9.5 Ö	24.03.1969
	1963			3.40			19.1	20.9	22.5	22.3	22.3	22.0	19.9	23.2	08.12.	28.2	23.01.2004
2967	Perau, Bl 117				338574		11.5	10.8	11.8	11.5	11.2	13.2		10.0	25.12.	6.3	08.02.1999
	1996			9.77			14.2	15.4	13.4	11.2	11.0	10.9	12.2	16.2	31.07.	13.4 Ö	12.12.2005
2970	Rosegg, Bl 515				338350		10.2	10.7	10.4	9.8	10.3	12.7		9.5	24.04.	8.1	15.01.1996
	1991			8.50			13.7	14.8	13.2	11.4	11.1	10.8	11.6	15.7	14.08.	13.7	18.11.1996
2971	Rosegg, Bl 602				338418		15.5	15.3	15.3	14.9	15.5	17.5		14.6 Ö	01.05.	11.7	27.12.1999
	1991			9.50			18.6	19.3	17.6	15.6	15.2	15.5	16.3	20.1	04.09.	17.8	20.08.2001
2972	Rosegg, Br 516				338376		10.0	10.1	10.3	11.2	11.5	13.4		9.6	06.03.	8.1	30.12.1996
	1991			9.50			16.0	16.4	15.6	12.1	11.4	11.1	12.4	19.0	04.09.	14.2	15.06.1992
2973	St.Magdalen, Bl 608				338517		9.7	8.6	7.1	7.6	9.5	12.9		6.9	03.04.	6.2	09.04.1996
	1991			4.50			15.0	18.3	15.6	13.0	11.9	10.5	11.7	19.3	21.08.	16.4	17.08.1998
2974	St.Ulrich, Bl 607				338533		13.3	13.6	13.5	13.3	14.0	15.4		12.7	25.09.	10.5	30.12.1996
	1991			16.00			16.0	16.2	14.0	13.1	13.5	13.8	14.1	16.7	14.08.	15.8	14.11.1994
2976	Velden, Bl 517				338392		7.0	7.4	7.0	8.4	10.8	13.7		6.1	06.03.	5.0	08.02.1999
	1991			13.50			15.4	16.8	14.7	12.3	11.2	10.3	11.3	17.6	21.08.	16.6	25.08.2003
2977	Villach, Bl 606				338558		10.0	8.5	8.8	8.9	9.2	11.7		7.8	06.02.	7.8	11.04.1994
	1991			10.00			13.4	15.0	13.2	11.2	11.2	10.5	11.0	15.5	21.08.	13.8	25.10.1993
2978	Villach, Bl 609				338491		13.0	13.2	12.5	12.3	12.8	16.4		12.0	01.05.	7.6	04.04.2005
	1991			8.50			17.4	17.8	15.3	13.1	12.3	13.0	14.1	18.1	21.08.	16.8	05.09.2005
2979	Völkendorf, Br 1				309559		8.5	7.8	7.3	9.7	12.5	13.5		6.9	17.03.	3.4	22.03.1996
	1963			3.90			14.4	14.7	15.3	14.7	12.3	11.2	11.8	16.6	28.07.	17.8	23.08.2002
2980	Wernberg, Bl 603				338434		10.7	10.2	10.0	9.9	10.5	12.8		9.4 Ö	01.05.	8.4	28.05.1996
	1991			8.00			13.4	16.0	14.3	11.7	11.4	10.7	11.8	17.1	04.09.	14.7	12.09.1994
2981	Wernberg, Bl 605				338475		9.8	9.5	9.1	9.6	10.4	12.5		8.2	06.03.	8.2	09.04.1996
	1991			11.00			14.0	15.6	14.3	12.8	12.0	11.0	11.7	16.1	28.08.	16.3	12.09.1994
	Rosental																
2982	Feistritz i.R., Bl 507				338178		9.2	8.8	8.5	8.4	10.3	12.8		7.4	03.04.	6.7	20.03.1995
	1991			8.00			13.6	14.5	12.7	10.6	10.0	9.6	10.8	15.5	28.08.	13.8	29.05.1995
2983	Feistritz i.R., Bl 508				338194		8.0	8.1	8.0	8.8	10.0	11.8		7.8 Ö	06.03.	7.2	17.01.2000
	1991			10.00			13.1	14.2	13.1	11.6	11.3	10.0	10.7	15.2	04.09.	13.4	12.09.1994
2984	Feistritz i.R., Bl 509				338210		8.3	8.9	10.1	8.8	9.1	11.4		7.7	09.01.	5.7	22.02.1999
	1991			8.00			12.3	13.6	11.6	8.6	8.3	8.2	9.9	15.0	28.08.	12.8	19.07.1993

Monats- und Jahresmittel der Grundwassertemperaturen mit Extremwerten (Hauptwerte)

Nr.	Messstelle	Beobachtg.-beginn	unverändert seit	Messtiefe in m unter Gelände	EDV-Messstellennummer	Messgerät	Mittel in °C I	II	III	IV	V	VI	Jahr	Niederste und höchste beobachtete Grundwassertemperatur im Berichtsjahr °C	Datum	vor dem Berichtsjahr °C	Datum
							VII	VIII	IX	X	XI	XII					
2985	Feistritz i.R., Bl 510				338236		9.2	9.9	9.8	10.2	10.6	12.2		8.3	23.01.	7.9 Ö	17.01.2000
	1991			29.11			13.0	14.1	12.3	10.2	9.2	9.7	10.9	15.4	04.09.	12.9	15.07.1996
2986	Ferlach, Bl 501				338772		8.2	9.3	9.0	9.0	8.8	10.7		7.3	09.01.	6.2	24.01.2000
	1991			14.13			11.5	12.4	11.3	8.5	8.2	8.3	9.6	14.5	04.09.	12.0	20.07.1992
2987	Ferlach, Bl 502				338079		7.2	7.0	6.3	7.5	9.9	12.6		6.0	20.03.	4.0 Ö	18.01.1999
	1991			7.00			14.7	15.5	12.8	9.8	8.5	8.6	10.0	15.9	21.08.	16.7	22.08.1994
2988	Ferlach, Bl 503				338095		7.9	7.7	7.5	7.0	10.7	13.9		6.1	03.04.	5.5 Ö	24.01.2000
	1991			5.00			16.4	16.3	12.7	11.7	10.4	9.2	11.0	18.1	07.08.	16.2	15.08.1994
2989	Ferlach, Bl 504				338111		8.0	8.1	7.7	7.9	9.6	12.2		6.9	06.02.	5.4	27.12.2004
	1991			7.00			13.2	14.8	12.4	9.2	9.0	8.6	10.1	15.8	07.08.	14.6 Ö	15.07.1996
2990	Ferlach, Bl 505				338137		12.9	12.3	12.0	11.3	10.3	12.5		9.6	22.05.	7.1	07.03.2005
	1991			13.00			15.5	15.8	14.4	13.1	12.4	12.3	12.9	17.8	21.08.	18.6	15.11.2004
2991	Ludmannsdorf, Bl 511				338277		9.8	9.5	9.4	9.4	9.9	12.5		8.3	02.01.	7.2	08.02.1999
	1991			10.00			14.5	14.5	13.1	10.8	10.6	9.7	11.1	15.7	10.07.	13.4	12.09.1994
2992	St.Jakob i.R., Bl 512				338251		8.6	9.3	9.7	10.9	11.7	14.1		7.8	23.01.	6.7	17.01.1994
	1991			9.00			15.2	16.3	14.5	11.6	10.7	10.0	11.9	17.5	04.09.	15.2	14.08.2000
2993	St.Jakob i.R., Bl 513				338319		10.8	10.6	10.4	9.6	9.4	11.8		9.1 Ö	15.05.	7.8	10.06.1991
	1991			9.00			12.9	14.6	14.0	11.5	11.6	11.7	11.6	16.5	04.09.	13.5	12.09.1994
2994	St.Jakob i.R., Bl 514				338293		11.4	10.9	10.3	10.3	10.3	12.1		9.8	06.03.	7.6	04.03.1996
	1991			8.50			13.3	15.9	13.6	10.9	10.5	10.9	11.7	17.6	21.08.	13.5	02.08.1993
	Zollfeld																
2999	Klagenfurt, Bl 218				338053		10.3	10.4	9.7	10.1	10.4	10.6		9.5 Ö	02.06.	8.2	25.02.1994
	1990			10.80			11.8	11.0	11.5	11.5	10.9	10.8	10.7	12.9	21.07.	13.4	10.10.1996
3000	Maria Saal, Bl 219				338632		10.1	9.5	10.2	10.7	10.6	11.0		9.2	06.02.	8.0	02.01.1996
	1991			12.13			11.2	11.3	10.8	10.7	11.3	11.3	10.7	11.7	18.12.	12.9 Ö	18.07.2005
3001	Maria Saal, Bl 221				338673		10.4	10.3	10.8	10.7	10.7	10.9		10.0	06.02.	9.4	28.02.1994
	1991			10.00			11.2	11.3	10.5	11.0	10.9	11.4	10.8	11.8	03.04.	13.1	21.07.2003
3002	Maria Saal, Bl 230				338244		9.0	8.5	7.7	8.0	9.7	10.6		7.2 Ö	07.04.	7.1	09.04.2004
	1997			6.50			12.8	12.6	13.3	12.7	11.4	10.6	10.6	13.6	14.07.	14.5	02.09.2005
3003	Maria Saal, Blt 220				338657		9.4	8.6	8.4	8.2	9.2	11.1		7.6	10.04.	7.0	13.03.1995
	1991			10.00			12.1	12.8	12.7	12.8	12.4	11.5	10.8	13.1	21.08.	14.6	19.07.2004
3004	Poppichl, Bl 229				338160		10.5	9.5	8.4	8.5	9.5	11.1		7.9	03.04.	7.7	21.04.1997
	1996			5.00			12.5	13.7	13.5	13.2	12.9	12.5	11.3	14.1	14.08.	14.9	13.09.1999
	Krappfeld - 1. Grundwasserstockwerk																
3012	Garzern, Br 208				338913		9.7	9.4	9.3	9.2	9.1	9.2		8.7	02.06.	8.2	17.02.1994
	1988			8.70			9.8	10.6	11.3	11.2	10.7	10.2	10.0	11.5	29.09.	17.3	10.09.2004
3013	Haidkirchen, Br 209				338939		9.8	9.7	9.9	10.3	10.6	10.6		9.4	03.03.	9.2	08.01.1993
	1988			13.80			10.7	10.5	10.4	10.4	10.3	10.3	10.3	10.9 Ö	21.07.	17.8	18.03.2005
3014	Krasta, Br 210				338954		9.1	9.2	9.4	9.8	9.8	9.8		8.9	13.01.	8.6	02.04.1993
	1988			24.00			9.9	9.8	9.7	9.7	9.6	9.6	9.6	10.5	31.03.	18.3	23.07.2004
3015	Lind, Br 207				338897		11.3	11.1	11.2	11.2	11.3	11.2		10.8 Ö	02.06.	9.2 Ö	02.03.2001
	1988			12.00			11.3	11.3	11.3	11.3	11.3	11.2	11.2	11.6	23.06.	19.5	23.07.2004
	Krappfeld - 2. Grundwasserstockwerk																
3016	Krasta, Br 206				338871		7.3	5.5	4.2	4.0	4.5	5.8		3.7 Ö	14.04.	3.5	11.03.2005
	1988			5.50			8.6	10.5	11.4	11.9	11.2	10.3	8.0	13.5	29.09.	18.9	10.09.2004
3017	Muschk, Bl 205				338855		11.7	12.3	12.8	12.4	12.0	11.7		11.3 Ö	02.06.	10.2 Ö	09.12.2005
	1988			45.39			12.4	12.6	12.7	13.2	13.4	13.5	12.6	13.7	20.12.	17.8	29.08.2003
3018	Muschk, Br 204				338830		8.6	8.7	8.8	9.0	9.1	9.3		8.4	13.01.	7.9 Ö	26.03.1993
	1988			18.50			9.3	9.0	9.0	9.3	9.0	8.9	9.0	9.9	23.06.	16.3	23.07.2004
3019	Passering, Br 203				338814		9.3	8.9	8.7	8.5	8.6	9.2		8.3	28.04.	8.0 Ö	31.03.1995
	1988			4.30			10.0	10.6	10.8	10.8	10.5	10.0	9.7	11.1	29.09.	16.7	10.09.2004
3020	St.Klementen, Br 202				338798		8.9	8.4	8.3	8.5	8.9	8.9		8.1 Ö	10.03.	8.1	12.04.1996
	1988			8.90			9.4	9.5	9.7	9.8	9.6	9.4	9.1	10.1	25.08.	17.8	01.04.2005
3021	Treibach, Bl 211				338970		9.2	9.2	9.2	9.7	10.0	9.9		8.6	03.03.	8.2 Ö	06.12.1996
	1988			48.00			10.1	9.9	9.8	9.5	9.4	9.5	9.6	10.3	04.08.	18.3	23.07.2004

Monats- und Jahresmittel der Grundwassertemperaturen mit Extremwerten (Hauptwerte)

Nr.	Messstelle			EDV-Mess-stellen-nummer	Messgerät	Mittel in °C							Niederste und höchste beobachtete Grundwassertemperatur			
						I	II	III	IV	V	VI	Jahr	im Berichtsjahr		vor dem Berichtsjahr	
	Beobachtg.-beginn	unverändert seit	Messtiefe in m unter Gelände			VII	VIII	IX	X	XI	XII		°C	Datum	°C	Datum
						Klagenfurter Becken										
3026	Ebental, Bl 202			318063		9.3	9.2	8.9	9.5	10.0	10.7		8.6	17.03.	7.7	11.04.1996
	1990		6.00			12.2	12.2	12.7	12.8	11.8	11.8	10.9	13.5	13.10.	14.0 Ö	05.10.2001
3027	Ebental, Blt 223			338715		11.4	10.4	9.8	9.7	9.8	10.6		9.5	10.04.	9.2 Ö	21.04.1997
	1991		11.00			11.0	11.6	11.9	12.1	12.1	12.0	11.0	12.4	18.12.	13.5 Ö	30.09.2002
3028	Ebental, Br 201			338038		6.5	6.2	5.6	7.9	11.3	13.4		5.1	24.03.	3.8	28.02.1991
	1991		1.60			16.1	16.1	16.3	14.5	11.2	9.6	11.3	17.5	28.07.	17.6	21.08.1998
3029	Grafenstein, Bl 250			351866	D	11.4	11.3	11.2	11.3	11.3	11.2		11.0	22.07.	11.3 Ö	23.11.2005
	2005		12.07			11.1	11.1	11.2	11.2	11.2	11.2	11.2	11.5 Ö	01.01.	11.6	06.12.2005
3030	Grafenstein, Bl 251			351882	D	10.4	10.4	10.4	10.4	10.4	10.3		10.0	19.10.	10.3 Ö	04.12.2005
	2005		11.00			10.2	10.1	10.0	10.0	10.0	10.1	10.2	10.5 Ö	27.02.	10.6 Ö	29.09.2005
3031	Klagenfurt, Bl 204			318089		9.0	8.7	8.3	9.5	11.7	13.6		7.6	17.03.	7.5 Ö	07.03.1991
	1990		4.75			16.0	15.8	16.2	15.3	13.3	11.8	12.4	17.0	08.09.	17.1 Ö	07.08.1992
3032	Klagenfurt, Bl 206			318105		10.9	11.4	11.0	11.2	11.4	12.3		10.3	27.01.	9.3	16.05.1991
	1990		9.00			13.0	12.8	13.6	13.2	12.4	12.4	12.1	14.1	08.09.	14.1	30.09.2005
3033	Klagenfurt, Bl 208			318121					11.1	11.5	12.4		10.3	31.03.	10.1 Ö	16.05.1991
	1990		8.60			13.7	13.6	13.8	14.3	13.2	13.3		15.0	13.10.	15.5	21.10.2005
3034	Klagenfurt, Bl 214			318188		10.2	10.0	10.2	10.8	11.2	11.7		9.4	10.02.	9.1	04.04.1996
	1990		8.90			12.2	11.9	11.6	11.5	10.4	10.9	11.0	12.9	08.12.	13.3	24.06.2005
3035	Klagenfurt, Bl 216			318204		7.7	7.4	8.0	8.8	11.0	13.3		6.3	20.01.	6.2	25.02.1996
	1990		4.30			15.5	16.4	16.3	15.1	12.5	11.3	12.0	17.3	18.08.	18.3 Ö	03.09.2004
3036	Klagenfurt, Bl 224			338731		11.9	11.0	10.7	11.2	12.1	13.1		10.4	06.03.	6.8	21.03.1995
	1991		9.00			13.9	14.6	14.2	13.6	12.9	12.9	12.7	14.8 Ö	04.09.	16.3	13.09.1999
3038	Klagenfurt, Bl 227			338046		7.6	7.6	6.7	7.9	10.2	12.4		6.2	24.03.	5.5	26.03.2004
	1995		5.00			14.0	13.7	13.8	13.9	11.9	10.5	10.9	15.0	28.07.	15.3 Ö	29.08.2003
3039	Klagenfurt, Bl 228			338020		9.4	9.4	9.0	8.8	10.0	10.4		7.4	07.04.	8.0 Ö	09.04.2004
	1995		6.00			11.6	11.4	12.1	12.0	10.8	10.8	10.5	12.3 Ö	13.10.	13.5	02.09.2005
3040	Klagenfurt, Blt 222			338699		10.6	9.9	9.4	8.0	8.6	10.0		7.7	17.04.	7.6	21.03.1995
	1991		8.00			11.1	11.5	11.6	12.0	12.2	12.2	10.6	13.3	18.12.	14.9	20.09.1999
3041	Klagenfurt, Blt 225			338756		8.2	7.6	6.8	7.5	9.5	12.0		6.3	20.03.	6.3	22.03.2004
	1991		9.00			13.9	15.6	15.6	14.6	12.8	11.8	11.3	16.1	14.08.	18.5	08.09.2003
3042	Klagenfurt, Br 203			318071		10.5	10.2	9.9	9.9	10.5	10.8		9.3	07.04.	8.1 Ö	15.03.1996
	1990		6.40			12.6	12.2	12.8	13.1	12.0	12.2	11.4	13.8	30.06.	14.5	03.10.2003
3043	Klagenfurt, Br 210			318147		10.5	11.1	10.7	11.3	11.3	11.9		9.5	27.01.	7.3	25.02.1996
	1990		8.10			12.6	12.3	12.5	12.2	11.7	11.7	11.6	13.4	28.07.	13.6	18.09.1997
3044	Klagenfurt, Br 217			338012		9.9	10.2	10.0	10.6	11.4	13.1		9.1	07.04.	8.5 Ö	04.04.1996
	1990		6.50			14.2	14.0	14.3	14.4	12.4	10.9	12.1	15.2	28.07.	16.4	03.09.2004
						Jauntal										
3054	Gösselsdorf, Blt 330			338202		8.7	9.2	9.6	10.6	10.7	11.0		8.0	04.02.	8.3 Ö	24.12.2005
	1998		16.98			11.3	10.9	10.8	10.6	10.0	9.3	10.2	11.5	15.07.	14.1	07.07.2001
						Lavanttal										
3068	St. Paul, Bl 908			351965	D	9.5	9.5	9.5	9.5	9.5	9.5		9.4 Ö	08.02.	9.4	02.11.2005
	2005		33.95			9.5	9.5	9.5	9.5	9.5	9.5	9.5	9.6	22.11.	9.6	29.12.2005

Alphabetisches Verzeichnis der Grundwassermessstellen

Die angeführten Zahlen unter dem Namen der Messstelle verweisen in der Reihenfolge auf:

1.Zeile: EDV-Messstellennummer, laufende Nummer der Messstelle im Teil C des Jahrbuches, Seitennummer der Auswertungen:

Hauptwerte und Jahresreihe der Grundwasserstände sowie Hauptwerte der Grundwassertemperaturen

2.Zeile: Geographische Koordinaten (L: Länge, B: Breite) in Grad, Minuten, Sekunden

- A -

Absdorf, Br 214
319228, 1320, 58, - , -
L: 15 59 02 B: 48 24 13
Acharting, Bl 1
320929, 607, 26, - , -
L: 12 59 08 B: 47 53 27
Acharting, Bl 2
320937, 608, 26, - , -
L: 12 58 29 B: 47 53 52
Acharting, Br 21
320945, 609, 27, - , -
L: 12 59 13 B: 47 53 51
Acharting, Br 22
320952, 610, 27, - , -
L: 12 59 45 B: 47 53 35
Achau, Br
300012, 1616, 70, 150, -
L: 16 23 15 B: 48 04 54
Achenlohe, Bl 33.2
324400, 718, 31, - , 166
L: 13 12 08 B: 48 02 25
Aflenz, Br 38282
336404, 2646, 114, - , -
L: 15 32 58 B: 46 45 18
Aich, Bl 11191
340992, 1034, 45, - , -
L: 13 48 45 B: 47 25 25
Aichdorf, Bl 23953
343988, 2279, 99, - , -
L: 14 42 11 B: 47 10 59
Aichdorf, Bl 23992
336859, 2280, 99, - , -
L: 14 42 27 B: 47 12 05
Aichdorf, Br 2405
314807, 2281, 99, - , -
L: 14 43 13 B: 47 12 00
Aichdorf, Br 23954
343996, 2282, 99, - , -
L: 14 41 45 B: 47 10 42
Aifersdorf, Bl 621
351510, 2949, 127, - , -
L: 13 37 06 B: 46 43 26
Aifersdorf, Bl 622
339002, 2950, 127, - , -
L: 13 37 28 B: 46 43 43
Aigen I, Bl 221
321141, 611, 27, - , -
L: 13 04 43 B: 47 47 55
Aigen I, Bl 222
321232, 612, 27, - , -
L: 13 04 11 B: 47 48 01
Aigen I, Bl 258
321265, 613, 27, - , -
L: 13 04 56 B: 47 46 58
Aigen I, Bl 259
321240, 614, 27, - , -
L: 13 05 16 B: 47 46 44
Aigen I, Bl 260
321224, 615, 27, - , -
L: 13 05 18 B: 47 46 28
Aigen I, Br 211
321257, 616, 27, - , -
L: 13 04 39 B: 47 47 10
Aigen II, Br 2
320648, 617, 27, - , -
L: 13 04 48 B: 47 46 15
Aigen, Br 4315
340430, 2636, 113, - , -
L: 15 17 17 B: 46 45 42
Aigen-Voglhub, Br 103.3
344168, 855, 37, - , -
L: 13 33 46 B: 47 43 14
Aistersheim, Br 49.6
325001, 773, 34, - , -
L: 13 44 56 B: 48 11 14
Albersdorf, Bl 5137
343517, 2229, 96, - , -
L: 15 41 45 B: 47 07 21
Alkoven, Bl 2151.002
314450, 776, 34, - , -
L: 14 05 31 B: 48 18 50
Alkoven, Bl 2151.006
314443, 777, 34, - , -
L: 14 05 20 B: 48 18 20
Alkoven, Br 2148.010
307447, 778, 34, 141, -
L: 14 07 47 B: 48 17 36
Alkoven, Br 2149.002
307538, 779, 34, - , -
L: 14 07 30 B: 48 18 27
Alkoven, Br 2149.006
314120, 780, 34, - , -
L: 14 06 51 B: 48 17 50
Alkoven, Br 2152.002
309328, 781, 34, - , -
L: 14 04 51 B: 48 18 10
Allerheiligen, Bl 2349
353334, 2277, 98, - , -
L: 14 36 58 B: 47 12 53
Allerheiligen, Br 3053
336081, 2400, 104, - , -
L: 15 24 15 B: 47 28 57
Alt-Nagelberg, Bl 416
331967, 1901, 82, - , -
L: 15 00 10 B: 48 51 20
Altach, Bl 50.4.12
328013, 113, 5, - , -
L: 9 38 47 B: 47 21 52
Altach, Bl 50.4.13 A
328021, 114, 5, 135, 164
L: 9 39 11 B: 47 21 15
Altach, Bl 50.4.14
328039, 115, 5, - , -
L: 9 38 16 B: 47 21 01
Altach, Bl 50.4.15 A
328047, 116, 5, - , -
L: 9 39 41 B: 47 21 11
Altenmarkt, Br 5823
328575, 2152, 93, - , -
L: 16 03 37 B: 47 03 45
Altenmarkt, Br 38203
318436, 2647, 114, - , -
L: 15 32 24 B: 46 46 19
Altenstadt, Bl 01.32.01 A
309393, 117, 5, - , -
L: 9 34 47 B: 47 15 47
Altenstadt, Bl 01.32.10 A
309419, 118, 6, 135, 164
L: 9 34 28 B: 47 16 45
Altenstadt, Bl 01.32.37 A
322263, 119, 6, - , -
L: 9 35 17 B: 47 16 08
Altenstadt, Bl 01.32.40
322297, 120, 6, 135, -
L: 9 35 30 B: 47 15 25
Altenstadt, Bl 01.32.41 A
322305, 121, 6, 135, 164
L: 9 37 15 B: 47 15 42
Altenstadt, Bl 01.32.57
327577, 122, 6, - , -
L: 9 36 12 B: 47 14 40
Altenstadt, Bl 01.32.58
327585, 123, 6, - , -
L: 9 36 59 B: 47 15 07
Altenstadt, Bl 01.32.60
327635, 124, 6, - , -
L: 9 36 23 B: 47 16 16
Altenwörth, Bl
303032, 1321, 58, - , -
L: 15 51 39 B: 48 23 11
Altirdning, Bl 1220
336123, 1035, 46, - , -
L: 14 03 06 B: 47 30 15
Altirdning, Bl 1230
336784, 1036, 46, - , -
L: 14 04 52 B: 47 30 16
Altirdning, Bl 1240
336131, 1037, 46, - , -
L: 14 05 10 B: 47 30 32
Altneudörfl, Br 3915
311621, 2760, 119, - , -
L: 15 59 38 B: 46 41 58
Altneudörfl, Br 39133
311605, 2761, 119, 161, -
L: 15 58 10 B: 46 42 03
Amras, Bl 10 (Pradl, Bl 10)
334755, 436, 19, 138, -
L: 11 25 50 B: 47 16 13
Amras, Bl 38
346361, 437, 19, - , -
L: 11 25 43 B: 47 15 42
Amstetten, Br 280
326777, 1164, 51, - , -
L: 14 55 02 B: 48 06 47
Andau, Bl 150
345280, 2044, 88, - , -
L: 17 03 13 B: 47 44 02
Andau, Bl 166
345785, 2045, 88, - , -
L: 17 03 19 B: 47 45 39
Andau, Br 27
305524, 2046, 88, - , -
L: 17 02 06 B: 47 46 32
Andau, Br 68
305540, 2047, 88, - , 172
L: 17 02 03 B: 47 48 03
Andau, Br 101
305557, 2048, 88, - , -
L: 17 00 48 B: 47 47 50
Andau, Br 144
335182, 2049, 88, - , -
L: 17 04 40 B: 47 42 29
Andau/Torfkanal, Lp
335406, 2050, 88, - , -
L: 17 05 46 B: 47 42 32
Andelsbuch, Bl 30.1.01
327791, 243, 11, - , -
L: 9 53 32 B: 47 25 17
Andelsbuch, Bl 30.1.02
327809, 244, 11, 136, -
L: 9 53 46 B: 47 25 00
Andelsbuch, Bl 30.1.03
327817, 245, 11, - , -
L: 9 53 14 B: 47 25 02
Andelsbuch, Bl 30.1.04
327825, 246, 11, - , -
L: 9 53 32 B: 47 24 44
Andelsbuch, Bl 30.1.08
327866, 247, 11, - , -
L: 9 51 38 B: 47 24 13
Andelsbuch, Bl 30.2.02
327874, 248, 11, 136, 165
L: 9 52 05 B: 47 23 18
Anif, Br 2
320630, 618, 27, 139, -
L: 13 04 07 B: 47 44 46
Ansfelden, Bl 8.6
376939, 984, 43, - , -
L: 14 17 47 B: 48 13 59
Ansfelden, Bl 9.4
376020, 985, 43, - , -
L: 14 16 43 B: 48 13 26
Ansfelden, Br 10.2
316760, 893, 39, - , -
L: 14 16 31 B: 48 13 00
Anthering, Bl 2
320861, 619, 27, 139, -
L: 13 00 08 B: 47 52 13
Anthering, Bl 12
320887, 620, 27, - , -
L: 12 59 24 B: 47 52 55
Anthering, Bl 18
320895, 621, 27, - , -
L: 12 59 52 B: 47 52 45
Anthering, Bl 19
320903, 622, 27, - , -
L: 12 59 16 B: 47 52 38
Anthering, Bl 20
320911, 623, 27, - , -
L: 12 59 03 B: 47 52 34
Anzing, Br 4.2
324228, 719, 31, - , 166
L: 13 05 07 B: 48 14 11
Apetlon, Bl 9
305680, 2051, 88, - , -
L: 16 48 40 B: 47 41 57
Apetlon, Bl 109 A
305672, 2052, 88, - , -
L: 16 51 33 B: 47 47 03
Apetlon, Bl 126 A
319426, 2053, 89, - , -
L: 16 51 05 B: 47 45 33
Apetlon, Bl 148
345199, 2054, 89, - , -
L: 16 53 54 B: 47 46 06
Apetlon, Bl 149
345207, 2055, 89, - , -
L: 16 51 45 B: 47 43 57
Apetlon, Bl 162
345736, 2056, 89, - , -
L: 16 49 19 B: 47 41 31
Apetlon, Bl 167
345793, 2057, 89, - , -
L: 16 52 45 B: 47 45 09
Apetlon, Bl 168
345801, 2058, 89, - , -
L: 16 49 54 B: 47 42 42
Apetlon, Bl 169
345819, 2059, 89, - , -
L: 16 48 59 B: 47 44 29
Apetlon, Bl 171
345843, 2060, 89, - , -
L: 16 50 17 B: 47 45 12
Apetlon, Bl 172
345884, 2061, 89, - , -
L: 16 50 43 B: 47 48 13

Apetlon, Br 71
305664, 2062, 89, - , -
L: 16 50 58 B: 47 42 57
Apetlon/Darscholacke, Lp
319525, 2063, 89, - , -
L: 16 50 20 B: 47 46 02
Apetlon/Fuchslochlacke, Lp
319509, 2064, 89, - , -
L: 16 51 13 B: 47 47 25
Apetlon/Lange Lacke, Lp
319608, 2065, 89, - , -
L: 16 52 51 B: 47 45 28
Apetlon/Stundlacke, Lp
319483, 2066, 89, - , -
L: 16 52 21 B: 47 47 57
Apfelberg, Bl 25181
340745, 2283, 99, - , -
L: 14 49 40 B: 47 11 44
Apfelberg, Bl 25372
349100, 2284, 99, - , -
L: 14 50 34 B: 47 12 33
Apfelberg, Br 2518
314914, 2285, 99, - , -
L: 14 49 45 B: 47 11 38
Apfelberg, Br 2522
314922, 2286, 99, - , -
L: 14 50 17 B: 47 11 55
Apfelberg, Br 2533
314815, 2287, 99, - , -
L: 14 49 14 B: 47 12 19
Apfelberg, Br 2537
314823, 2288, 99, - , -
L: 14 50 05 B: 47 12 16
Arbing, Bl 2093.009
308593, 1093, 48, - , -
L: 14 42 09 B: 48 13 41
Arbing, Bl 2093.013
316638, 1094, 48, - , -
L: 14 42 29 B: 48 13 16
Arnoldstein, Bl 121
351908, 2923, 126, - , -
L: 13 41 52 B: 46 33 23
Arnoldstein, Bl 122
351924, 2924, 126, - , -
L: 13 42 00 B: 46 33 33
Arnreit, Br 1.1
344259, 764, 33, - , -
L: 13 59 48 B: 48 31 36
Aschach a.d.Donau, Br 2159.002
307082, 782, 34, - , -
L: 14 01 21 B: 48 21 49
Aschbach, Bl 436
337154, 1160, 51, - , -
L: 14 45 16 B: 48 04 11
Asparn an der Zaya, Bl 413
331934, 1907, 82, - , -
L: 16 29 40 B: 48 35 27
Asparn, Bl
303875, 1258, 55, - , -
L: 16 00 37 B: 48 19 10
Asten, Bl 2118.8
316430, 986, 43, - , -
L: 14 25 34 B: 48 13 17
Asten, Br 2120.4
316463, 987, 44, - , -
L: 14 24 34 B: 48 13 23
Attendorf, Bl 810
351932, 3045, 132, - , -
L: 14 38 36 B: 46 41 25
Atzenbrugg, Bl
315606, 1259, 55, - , -
L: 15 54 37 B: 48 17 38
Au a.d.D., Bl 2107.009
308320, 1095, 48, - , -
L: 14 34 35 B: 48 14 36
Au, Bl 34
320689, 624, 27, - , -
L: 13 04 49 B: 47 42 49
Au, Bl 112
320663, 625, 27, - , -
L: 13 04 17 B: 47 42 34
Au, Bl 2098.004
302034, 1070, 47, 144, -
L: 14 39 49 B: 48 09 48
Au, Bl 2099.002
302067, 1071, 47, - , -
L: 14 38 27 B: 48 10 27
Au, Bl 2102.002
302117, 1072, 47, 144, -
L: 14 37 01 B: 48 11 27
Au, Bl 2103.002
302174, 1073, 47, 144, -
L: 14 36 17 B: 48 10 57
Au, Bl 30.3.11
332320, 249, 11, - , -
L: 9 58 34 B: 47 19 43
Au, Bl 30.3.12
332338, 250, 11, - , -
L: 9 58 23 B: 47 19 31
Au, Bl 30.3.13
332346, 251, 11, - , -
L: 9 59 56 B: 47 19 09
Au, Bl151232
340885, 1050, 46, - , -
L: 14 32 03 B: 47 29 14
Au, Br 111
320655, 626, 27, - , -
L: 13 04 40 B: 47 42 02
Au, Br 2101.010
302158, 1074, 47, - , -
L: 14 37 34 B: 48 10 33
Au, Br 25.8
324657, 882, 39, - , -
L: 14 09 51 B: 48 03 58
Au/D., Bl 05.11
378166, 1096, 48, - , -
L: 14 35 57 B: 48 14 18
Au/D., Bl 06.17
378265, 1097, 48, - , -
L: 14 35 19 B: 48 15 09
Au/D., Bl 08.3
378463, 1098, 48, - , -
L: 14 34 16 B: 48 13 54

- B -

Bach-Schönau, Bl 3
346114, 299, 13, - , 165
L: 10 22 06 B: 47 15 39
Bachbauer, Br 906
351684, 3063, 133, - , -
L: 14 49 39 B: 46 48 06
Bachloch, Br 45,4
375295, 869, 38, - , -
L: 13 53 53 B: 48 04 45
Bachloh, Br 43.2
375238, 870, 38, - , -
L: 13 54 27 B: 48 04 55
Bachloh, Br 46.6
324731, 862, 38, - , -
L: 13 53 09 B: 48 04 00
Bad Deutsch-Altenburg,Kp.,Bl 1887.0
305417, 1876, 81, - , -
L: 16 54 13 B: 48 08 22
Bad Fischau, Bl 238 (300046)
322560, 1617, 70, - , -
L: 16 10 20 B: 47 49 55
Bad Fischau, Bl 293
326900, 1618, 70, - , -
L: 16 10 25 B: 47 49 40
Bad Fischau, Br
313973, 1619, 70, - , -
L: 16 09 52 B: 47 49 52
Bad St. Leonhard, Bl 915
351700, 3064, 133, - , -
L: 14 48 07 B: 46 57 14
Bad Vöslau, Bl 234
322529, 1620, 70, - , 170
L: 16 13 44 B: 47 58 24
Baden, Bl 454
337352, 1621, 70, - , -
L: 16 14 38 B: 47 59 59
Badendorf, Br 3785
310854, 2648, 114, - , -
L: 15 35 26 B: 46 51 45
Badendorf, Br 3789
310862, 2649, 114, - , -
L: 15 35 39 B: 46 51 10
Bärndorf, Br
303909, 1260, 55, - , -
L: 15 52 05 B: 48 20 38
Baldramsdorf, Bl 628
338889, 2909, 125, - , -
L: 13 27 56 B: 46 48 38
Baldramsdorf, Bl 629
338833, 2910, 125, - , -
L: 13 27 19 B: 46 48 18
Bartholomäberg, Bl 10.25.05
347104, 1, 1, - , -
L: 9 52 03 B: 47 06 10
Bartholomäberg, Bl 11.25.02 A
347047, 2, 1, - , -
L: 9 53 00 B: 47 05 21
Bartholomäberg, Bl 11.25.03
347054, 3, 1, - , -
L: 9 52 58 B: 47 05 32
Bartholomäberg, Bl 11.25.09 A
347070, 4, 1, - , -
L: 9 52 15 B: 47 05 49
Bartholomäberg, Bl 11.25.12
347062, 5, 1, - , -
L: 9 53 26 B: 47 05 19
Baumgarten a.d.M., Blt 396
331769, 1394, 61, - , 170
L: 16 52 55 B: 48 18 07
Baumgarten a.d.M., Br
304535, 1395, 61, - , -
L: 16 52 19 B: 48 18 21
Baumgarten a.d.M.-Forsth., Br
304543, 1396, 61, - , -
L: 16 53 15 B: 48 18 58
Baumgarten bei Reidling, Br
303917, 1261, 55, - , -
L: 15 50 02 B: 48 19 17
Baumgarten, Bl 2097.013
314591, 1099, 48, - , -
L: 14 40 43 B: 48 12 59
Baumgarten, Bl 2098.025
316679, 1100, 48, - , -
L: 14 39 32 B: 48 12 42
Baumgarten, Bl 2099.011
308676, 1101, 48, 145, -
L: 14 38 46 B: 48 12 41
Baumgarten, Br 2098.017
308643, 1102, 49, - , -
L: 14 39 49 B: 48 12 11
Baumgarten, Br 2099.013
308684, 1103, 49, - , -
L: 14 38 57 B: 48 13 18
Baumgartenberg, Bl 2089.001
308874, 1104, 49, - , -
L: 14 46 03 B: 48 10 53
Baumgartenberg, Bl 2089.013
308924, 1105, 49, - , -
L: 14 45 47 B: 48 12 22
Baumgartenberg, Bl 2091.011
308957, 1106, 49, - , -
L: 14 44 11 B: 48 11 40
Baumgartenberg, Br 2091.013
309260, 1107, 49, - , -
L: 14 44 06 B: 48 12 12
Baumkirchen, Bl 1
330258, 438, 20, - , -
L: 11 33 36 B: 47 17 27
Baumkirchen, Bl 3
330217, 439, 20, - , -
L: 11 33 15 B: 47 17 38
Baumkirchen, Bl 5
330233, 440, 20, - , -
L: 11 33 26 B: 47 17 41
Berg, Br
315804, 1877, 81, - , -
L: 17 02 47 B: 48 06 28
Berg-Gärtnerei, Br
313544, 1878, 81, - , -
L: 17 03 43 B: 48 07 18
Bergern, Bl 2040.012
322693, 1214, 53, - , -
L: 15 16 05 B: 48 12 57
Bergham, Bl 1
347781, 702, 30, - , -
L: 12 50 08 B: 47 25 16
Bernhardsthal, Bl 265
326629, 1915, 82, - , -
L: 16 54 42 B: 48 41 12
Bernhardsthal, Bl 266
326637, 1916, 82, - , -
L: 16 53 51 B: 48 41 42
Bernhardsthal-Forsth., Br 267
326645, 1917, 82, - , -
L: 16 53 08 B: 48 42 43
Bezau, Bl 30.2.04 A
327916, 252, 11, - , -
L: 9 53 06 B: 47 23 04
Bezau, Bl 30.2.06
327924, 253, 11, 136, -
L: 9 53 57 B: 47 22 59
Bezau, Bl 30.2.07
327932, 254, 11, - , -
L: 9 54 23 B: 47 23 16
Bezau, Bl 30.2.08
327940, 255, 11, - , -
L: 9 54 42 B: 47 23 12
Bezau, Bl 30.2.09
327957, 256, 11, - , -
L: 9 54 46 B: 47 23 01
Bezau, Bl 30.2.10
327965, 257, 11, - , -
L: 9 53 43 B: 47 22 38
Biberwier, Bl 1(KB4)
342824, 336, 15, - , -
L: 10 52 31 B: 47 22 05
Biburg, Bl 13.2
324277, 720, 31, - , 166
L: 13 07 10 B: 48 11 11
Biedermannsdorf, Br
313999, 1622, 70, - , 170
L: 16 20 33 B: 48 05 03
Bierbaum am Kleebigl, Br 207
317644, 1322, 58, - , -
L: 15 56 15 B: 48 23 22
Bierbaum, Bl 5995
343905, 2130, 92, - , -
L: 16 04 15 B: 47 06 08
Bisamberg-Schule, Br
303065, 1323, 58, - , -
L: 16 21 36 B: 48 19 48
Bizau, Bl 30.2.13
327999, 258, 11, - , -
L: 9 54 45 B: 47 22 04
Bizau, Bl 30.2.14 A
328005, 259, 11, - , -
L: 9 54 44 B: 47 22 16
Bizau, Bl 30.2.15
332197, 260, 11, - , -
L: 9 55 25 B: 47 22 09
Bizau, Bl 30.2.16
332205, 261, 11, - , -
L: 9 55 54 B: 47 22 10
Bizau, Bl 30.2.17
332213, 262, 11, - , -
L: 9 55 49 B: 47 21 58
Bleiburg, Bl 331
338228, 3048, 132, - , -
L: 14 47 48 B: 46 35 55
Bludenz, Bl 07.34.09
347229, 44, 2, - , -
L: 9 49 19 B: 47 08 54
Bludenz, Bl 07.34.13 A
352435, 45, 2, - , -
L: 9 49 43 B: 47 08 44

Bludenz, Bl 07.34.22
347187, 46, 3, - , 164
L: 9 50 03 B: 47 08 15
Bludenz, Bl 60.1.02
332023, 31, 2, - , -
L: 9 52 60 B: 47 08 51
Bludenz, Bl 60.1.03
332031, 32, 2, - , -
L: 9 53 58 B: 47 08 40
Bludesch, Bl 04.37.07
321570, 47, 3, - , 164
L: 9 42 32 B: 47 11 46
Bludesch, Bl 05.37.01
321687, 48, 3, - , -
L: 9 43 55 B: 47 10 57
Bludesch, Bl 05.37.04
321711, 49, 3, - , -
L: 9 43 38 B: 47 11 32
Bludesch, Bl 05.37.05
321729, 50, 3, 134, -
L: 9 44 53 B: 47 11 49
Bludesch, Bl 05.37.06
321737, 51, 3, - , -
L: 9 44 00 B: 47 11 48
Bludesch, Bl 05.37.09
321455, 52, 3, - , -
L: 9 43 08 B: 47 11 47
Bludesch, Bl 06.37.08
321828, 53, 3, - , -
L: 9 45 04 B: 47 10 44
Blumau, Bl 5993
343897, 2131, 92, - , -
L: 16 02 59 B: 47 07 49
Blumau, Bl 296
326934, 1623, 70, - , -
L: 16 17 22 B: 47 54 57
Bockfließ, Br
304550, 1397, 61, - , -
L: 16 35 46 B: 48 21 38
Bocksdorf, Bl 6
335968, 2212, 95, - , -
L: 16 12 11 B: 47 08 01
Brandstatt, Br 20.14
324624, 883, 39, - , -
L: 14 12 57 B: 48 04 51
Braunau, Bl 6
374215, 721, 31, - , -
L: 13 02 47 B: 48 15 01
Braunau, Br 1.1
324160, 722, 31, 140, -
L: 13 03 50 B: 48 15 33
Braunau, Br 1.3
324178, 723, 31, - , -
L: 13 03 25 B: 48 15 51
Braunau, Br 1.5
324186, 724, 31, - , -
L: 13 02 24 B: 48 15 39
Braunau, Br 1.7
324194, 725, 31, - , -
L: 13 01 59 B: 48 15 12
Braunau, Br 2.3
324210, 726, 31, - , -
L: 13 02 22 B: 48 14 45
Bregenz, Bl 50.1.03
322180, 125, 6, - , -
L: 9 44 22 B: 47 29 15
Bregenz, Bl 50.1.04
322198, 126, 6, - , 164
L: 9 44 15 B: 47 29 28
Bregenz, Bl 50.1.05 A
322206, 127, 6, - , -
L: 9 43 08 B: 47 29 20
Bregenz, Bl 50.1.06
322214, 128, 6, - , 164
L: 9 43 39 B: 47 29 40
Bregenz, Bl 50.1.07
322222, 129, 6, - , -
L: 9 43 56 B: 47 29 56
Bregenz, Bl 50.1.08
322230, 130, 6, - , 164
L: 9 43 24 B: 47 30 12
Bregenz, Bl 50.1.09 B
309385, 131, 6, - , -
L: 9 43 08 B: 47 29 39
Bregenz, Bl 50.1.10 A
322248, 132, 6, - , -
L: 9 42 39 B: 47 29 51
Bregenz, Bl 50.1.11
309377, 133, 6, 135, -
L: 9 42 53 B: 47 30 04
Bregenz, Bl 50.1.12
322255, 134, 6, 135, -
L: 9 42 23 B: 47 30 16
Bregenz, Bl 50.1.13
378919, 135, 6, - , -
L: 9 44 16 B: 47 29 41
Breitenau, Br Haus-Nr.160
313411, 1624, 70, - , 170
L: 16 09 21 B: 47 44 47
Breitenau, Br Haus-Nr.184
300103, 1625, 70, - , -
L: 16 07 16 B: 47 44 42
Breitenbach, Bl 4014
340059, 2464, 106, - , -
L: 15 19 47 B: 46 57 23
Breitenbach, Br 5845
343632, 2162, 93, - , -
L: 15 54 53 B: 47 03 21
Breiteneich, Bl 400
331801, 1309, 57, - , -
L: 15 41 52 B: 48 40 06
Breitensee, Bl
304568, 1398, 61, - , -
L: 16 52 38 B: 48 14 30
Breitensee, Bl 356
331355, 1399, 61, - , -
L: 16 54 14 B: 48 14 45
Breitensee, Bl 357
331363, 1400, 61, - , -
L: 16 54 14 B: 48 14 45
Breitensee, Bl 359
331447, 1902, 82, - , -
L: 14 58 44 B: 48 47 59
Breitensee, Bl 360
331454, 1903, 82, 153, -
L: 14 58 05 B: 48 48 05
Breitensee, Bl 361
331462, 1904, 82, - , -
L: 14 58 06 B: 48 49 14
Breitensee, Bl 448
337303, 1905, 82, - , -
L: 14 57 34 B: 48 48 45
Breitenwang, Bl 2
370148, 303, 13, - , -
L: 10 43 56 B: 47 29 16
Breitstetten, Br
304576, 1401, 61, - , -
L: 16 42 39 B: 48 11 45
Bruck a. d. Mur, Br 3091
340349, 2401, 104, - , -
L: 15 16 32 B: 47 24 50
Bruck an der Leitha, Br
300111, 1927, 83, 154, -
L: 16 46 56 B: 48 01 39
Brunn an der Wild, Bl 398
331785, 1310, 57, - , -
L: 15 31 22 B: 48 41 28
Brunn bei Pitten, Bl 223
319319, 1873, 80, - , -
L: 16 11 30 B: 47 43 30
Brunn im Felde, Br 458
337386, 1324, 58, - , -
L: 15 41 51 B: 48 25 52
Brunn, Bl 2647
318790, 2367, 102, 157, -
L: 15 00 14 B: 47 20 08
Brunn, Blt 26475
336412, 2368, 102, - , 172
L: 15 00 14 B: 47 20 08
Buch-St.Margarethen, Bl 4
330852, 441, 20, - , -
L: 11 45 28 B: 47 22 45
Buch-St.Margarethen, Bl 8
330878, 442, 20, - , -
L: 11 45 42 B: 47 23 01
Buch-St.Margarethen, Bl 10
330845, 443, 20, - , -
L: 11 45 55 B: 47 22 52
Buch-Tuft, Bl 2
330514, 444, 20, - , -
L: 11 44 34 B: 47 22 12
Bürs, Bl 07.28.03 A
352260, 54, 3, - , 164
L: 9 48 46 B: 47 09 13
Bürs, Bl 07.28.10 A
352278, 55, 3, - , -
L: 9 48 20 B: 47 08 59
Bürs, Bl 07.28.12 A
352286, 56, 3, - , 164
L: 9 49 17 B: 47 08 43
Bürs, Bl 07.28.17
347211, 57, 3, - , -
L: 9 48 30 B: 47 08 37
Bürs, Bl 07.28.22 A
347195, 58, 3, - , -
L: 9 49 34 B: 47 08 36
Bürs, Bl 07.28.25
321703, 59, 3, 134, -
L: 9 48 18 B: 47 09 29
Burg, Br 3
326322, 2191, 94, 156, -
L: 16 24 34 B: 47 12 48
Burg, Br 23.4 (324632)
324962, 884, 39, - , -
L: 14 10 02 B: 48 05 40
Burgfried, Br 13
320531, 627, 27, 139, -
L: 13 06 23 B: 47 40 56

- C -

Chorherrn, Bl
303925, 1262, 56, - , -
L: 16 05 20 B: 48 17 19

- D -

D.Tschantschendorf, Bl 9
335992, 2213, 96, - , -
L: 16 17 15 B: 47 06 23
Dalaas, Bl 60.1.09 A
332098, 33, 2, - , -
L: 9 59 15 B: 47 07 25
Dalaas, Bl 60.1.10
332106, 34, 2, - , -
L: 10 00 60 B: 47 07 34
Dedenitz, Br 3923
311639, 2762, 119, - , -
L: 16 01 54 B: 46 41 29
Deising, Br 58.4
324756, 863, 38, - , -
L: 13 52 22 B: 48 00 36
Dellach, Bl 427
351734, 2875, 124, - , -
L: 13 03 27 B: 46 44 07
Deutsch Brodersdorf, Bl
300152, 1626, 71, - , -
L: 16 28 51 B: 47 56 29
Deutsch Feistritz, Br 3160
336073, 2421, 105, - , -
L: 15 20 09 B: 47 12 56
Deutsch Feistritz, Br 3178
325118, 2422, 105, - , -
L: 15 20 27 B: 47 11 42
Deutsch Feistritz, Br 3186
325142, 2423, 105, 158, -
L: 15 20 03 B: 47 11 17
Deutsch Feistritz, Br 3188
325167, 2424, 105, - , -
L: 15 19 40 B: 47 11 05
Deutsch Jahrndorf, Bl 34
345595, 1932, 83, - , -
L: 17 08 09 B: 48 00 27
Deutsch Jahrndorf, Br 9
306183, 1933, 83, - , 171
L: 17 06 35 B: 48 00 38
Deutsch Jahrndorf, Br 15
306209, 1934, 83, - , 171
L: 17 07 34 B: 47 59 38
Deutsch Jahrndorf, Br 19
326140, 1935, 83, - , -
L: 17 04 53 B: 48 01 17
Deutsch Kaltenbrunn, Bl 12
335315, 2166, 93, 155, -
L: 16 06 14 B: 47 04 48
Deutsch Kaltenbrunn, Bl 13
335323, 2167, 93, 155, -
L: 16 05 27 B: 47 04 37
Deutsch Schützen, Bl 6
326355, 2199, 95, - , -
L: 16 26 55 B: 47 10 10
Deutsch Schützen, Blt 19
335430, 2200, 95, - , -
L: 16 26 46 B: 47 10 30
Deutsch Wagram, Bl
304584, 1402, 61, - , -
L: 16 33 38 B: 48 17 47
Deutschkreutz, Bl 4 A
335653, 2037, 88, - , -
L: 16 39 09 B: 47 36 23
Diemlern, Bl 1211
336776, 1038, 46, - , -
L: 14 01 40 B: 47 29 31
Diepersdorf, Bl 38915
329243, 2763, 119, - , -
L: 15 50 07 B: 46 43 59
Diepersdorf, Blt 38916
332569, 2764, 119, - , -
L: 15 50 07 B: 46 43 59
Diepersdorf, Br 38912
353284, 2765, 119, - , -
L: 15 50 01 B: 46 43 45
Dietach, Bl 26.2
376004, 894, 40, - , -
L: 14 05 19 B: 48 10 14
Dietersdorf, Bl 2393
340232, 2289, 99, - , -
L: 14 39 44 B: 47 11 48
Dietersdorf, Bl401922
340968, 2465, 106, - , -
L: 15 23 06 B: 46 55 24
Dietmannsdorf, Br 4319
340448, 2637, 114, - , -
L: 15 18 34 B: 46 45 10
Dietzen, Bl 39116
332882, 2766, 119, - , -
L: 15 55 57 B: 46 42 12
Dietzen, Br 3913
311647, 2767, 119, - , 173
L: 15 56 33 B: 46 42 38
Distelberg, Bl 2 (Gp20)
334011, 420, 19, 138, -
L: 11 54 01 B: 47 15 38
Dobersdorf, Bl 20
345058, 2168, 93, - , -
L: 16 08 26 B: 47 01 36
Dobl, Bl 4017
340075, 2466, 106, - , -
L: 15 22 32 B: 46 56 28
Dobrova, Bl 333
338467, 3049, 132, - , -
L: 14 47 13 B: 46 37 25
Döbriach, Br 660
351825, 2916, 126, - , -
L: 13 39 06 B: 46 46 14
Dölsach, Bl 1
330795, 2876, 124, - , -
L: 12 49 30 B: 46 48 55
Dölsach, Bl 3
346437, 2877, 124, - , -
L: 12 50 20 B: 46 49 11

Dölsach, Bl 7
346866, 2878, 124, - , -
L: 12 49 42 B: 46 49 02
Dörfl, Bl 19
345496, 1994, 86, - , -
L: 16 27 59 B: 47 29 04
Dörfles, Bl
304592, 1403, 61, - , -
L: 16 45 27 B: 48 21 17
Dörfles, Br 262
326595, 1627, 71, - , -
L: 16 05 02 B: 47 47 45
Donaudorf, Br
303081, 1325, 58, 148, 169
L: 15 43 21 B: 48 24 00
Donnersdorf, Bl 3901
311654, 2768, 119, 161, -
L: 15 53 36 B: 46 42 54
Donnersdorf, Bl 3903
329268, 2769, 119, - , 174
L: 15 54 05 B: 46 43 08
Donnersdorf, Bl 3905
311670, 2770, 119, 161, -
L: 15 54 18 B: 46 43 23
Donnersdorf, Blt 39015
336693, 2771, 120, - , 174
L: 15 53 36 B: 46 42 54
Donnersdorf, Br 38993
340638, 2772, 120, - , -
L: 15 53 00 B: 46 43 48
Donnersdorf, Br 39114
311696, 2773, 120, - , -
L: 15 55 15 B: 46 43 00
Donnerskirchen, Br 1
306548, 2009, 87, - , 172
L: 16 39 41 B: 47 53 23
Donnerskirchen, Br 3
306555, 2010, 87, - , -
L: 16 40 14 B: 47 52 12
Donnerskirchen, Br 5
306563, 2011, 87, - , -
L: 16 39 12 B: 47 52 09
Dorf an der Enns, Br 318
327205, 1055, 46, - , -
L: 14 28 52 B: 48 06 02
Dornau, Br 39139
328690, 2774, 120, - , -
L: 15 57 54 B: 46 42 43
Dornbirn, Bl 50.3.03
328153, 136, 6, - , 164
L: 9 42 39 B: 47 24 04
Dornbirn, Bl 50.3.04
328161, 137, 6, - , -
L: 9 43 39 B: 47 23 30
Dornbirn, Bl 50.3.05
328179, 138, 6, - , -
L: 9 43 39 B: 47 24 56
Dornbirn, Bl 50.3.06
328187, 139, 6, - , -
L: 9 44 57 B: 47 24 11
Dornbirn, Bl 50.3.07 A
328195, 140, 6, - , -
L: 9 44 45 B: 47 25 07
Dornbirn, Bl 50.3.11 A
328237, 141, 6, - , -
L: 9 42 09 B: 47 24 56
Dornbirn, Bl 50.3.12 A
328245, 142, 6, - , -
L: 9 45 02 B: 47 25 58
Dornbirn, Bl 50.3.13
328252, 143, 7, - , -
L: 9 42 58 B: 47 25 54
Dornbirn, Bl 50.3.14
328260, 144, 7, - , -
L: 9 44 16 B: 47 26 09
Dornbirn, Bl 50.3.17
328294, 145, 7, - , -
L: 9 42 11 B: 47 26 39
Drauchen, Br 39113
311712, 2775, 120, - , -
L: 15 56 34 B: 46 44 25
Droissendorf, Br 23.22
324574, 948, 42, - , -
L: 14 17 29 B: 48 06 42
Dürnrohr, Blt 409
331892, 1263, 56, - , 169
L: 15 54 00 B: 48 19 38

- E -

Ebbs, Bl 2 (158)
346775, 445, 20, - , -
L: 12 10 54 B: 47 35 55
Ebbs, Bl 6 (169)
346783, 446, 20, - , -
L: 12 12 54 B: 47 36 31
Ebbs, Bl 8 (171)
346791, 447, 20, - , -
L: 12 12 21 B: 47 37 00
Ebbs, Bl 10 (181)
346809, 448, 20, - , -
L: 12 12 43 B: 47 37 46
Ebbs, Bl 12 (189)
346817, 449, 20, - , -
L: 12 12 26 B: 47 38 10
Ebbs, Bl 16 (7)
346833, 450, 20, - , -
L: 12 13 52 B: 47 38 30
Ebbs, Bl 18 (184)
370445, 451, 20, - , -
L: 12 12 40 B: 47 38 00
Ebensee, Bl 86.1
344234, 858, 38, - , -
L: 13 47 02 B: 47 48 24
Ebensee, Bl 86.3
344242, 859, 38, - , -
L: 13 46 57 B: 47 48 21
Ebensee, Bl 91.1
344218, 860, 38, - , 168
L: 13 43 54 B: 47 47 01
Ebensee, Br 88.1
344226, 861, 38, - , -
L: 13 46 26 B: 47 47 49
Ebental, Bl 202
318063, 3026, 131, 163, 177
L: 14 22 11 B: 46 36 39
Ebental, Blt 223
338715, 3027, 131, - , 177
L: 14 23 56 B: 46 36 40
Ebental, Br 201
338038, 3028, 131, - , 177
L: 14 23 27 B: 46 36 24
Eberau, Bl 13
326421, 2201, 95, - , -
L: 16 28 08 B: 47 06 32
Eberau, Br 14
326439, 2202, 95, 156, -
L: 16 28 00 B: 47 06 29
Ebergassing, Bl 6
300202, 1628, 71, - , -
L: 16 32 01 B: 48 02 39
Ebergassing, Br
300186, 1629, 71, - , -
L: 16 31 13 B: 48 02 51
Eberndorf, Bl 327
338061, 3050, 132, - , -
L: 14 38 52 B: 46 35 22
Eberndorf, Br 307
317065, 3051, 132, - , -
L: 14 37 42 B: 46 35 26
Eberschwang, Br 1.1
344028, 753, 33, - , -
L: 13 32 48 B: 48 09 32
Ebersdorf, Bl 5985
343848, 2132, 92, - , -
L: 15 57 13 B: 47 12 09
Ebreichsdorf, Bl
300228, 1630, 71, 150, -
L: 16 24 10 B: 47 57 52
Ebreichsdorf, Bl 23
300236, 1631, 71, - , -
L: 16 22 48 B: 47 59 03
Ebreichsdorf, Bl 31
300251, 1632, 71, - , -
L: 16 23 47 B: 47 58 30
Ebreichsdorf, Bl 33
300269, 1633, 71, - , -
L: 16 23 28 B: 47 57 45
Ebreichsdorf, Bl 39
300285, 1634, 71, - , -
L: 16 23 52 B: 47 57 18
Ebreichsdorf, Bl 41
300301, 1635, 71, - , -
L: 16 23 21 B: 47 57 14
Ebreichsdorf, Bl 42
314013, 1636, 71, - , -
L: 16 22 12 B: 47 57 15
Ebreichsdorf, Bl 43
300327, 1637, 71, - , -
L: 16 23 20 B: 47 56 57
Ebreichsdorf, Bl S7
326561, 1638, 71, - , -
L: 16 23 43 B: 47 59 08
Ebreichsdorf, Bl S8
326579, 1639, 71, - , -
L: 16 25 29 B: 47 58 36
Ebreichsdorf-Siedlung, Br
300376, 1640, 71, - , -
L: 16 24 15 B: 47 58 07
Eckartsau, Bl
304600, 1404, 62, - , -
L: 16 47 39 B: 48 08 49
Eckartsau, Bl 1892.3
356147, 1405, 62, - , -
L: 16 49 44 B: 48 07 39
Eckartsau, Bl 1894.023
356154, 1406, 62, - , -
L: 16 48 10 B: 48 07 59
Eckartsau, Bl 1894.5
331058, 1407, 62, - , -
L: 16 48 14 B: 48 07 24
Eckartsau, Bl 1895.3
356170, 1408, 62, - , -
L: 16 47 44 B: 48 08 45
Eckartsau, Bl 1897.3
356188, 1409, 62, - , -
L: 16 46 42 B: 48 07 36
Eckersdorf, Br 68.4
316927, 765, 33, - , -
L: 14 06 15 B: 48 30 31
Edelstal, Br 14
306217, 1936, 83, - , -
L: 16 59 14 B: 48 05 52
Edla, Br 3957
343228, 2744, 118, - , -
L: 15 46 51 B: 46 47 47
Edling, Bl 329
338186, 3052, 132, - , -
L: 14 42 06 B: 46 36 45
Eferding, Br 2156.016
307298, 783, 34, - , -
L: 14 01 01 B: 48 18 16
Egg, Bl 30.1.05
327833, 263, 11, - , -
L: 9 53 40 B: 47 25 53
Egg, Bl 30.1.06
327841, 264, 11, - , -
L: 9 53 28 B: 47 25 46
Egg, Bl 30.1.07
327858, 265, 11, - , -
L: 9 53 48 B: 47 25 46
Egg, Bl 30.1.09
347476, 266, 11, - , -
L: 9 54 11 B: 47 26 14
Egg, Bl 30.1.10
347484, 267, 12, - , -
L: 9 54 25 B: 47 26 17
Egg, Bl 30.1.11
347492, 268, 12, - , -
L: 9 54 14 B: 47 26 24
Eggendorf, Br 5966
343806, 2133, 92, - , -
L: 16 00 21 B: 47 17 41
Eggendorf, Br 25.6
324640, 879, 39, - , -
L: 14 07 26 B: 48 07 50
Ehenbichl, Bl 4
334839, 304, 13, - , -
L: 10 41 41 B: 47 28 09
Ehenbichl, Bl 22
370098, 305, 13, - , -
L: 10 39 18 B: 47 26 44
Ehrwald, Bl 1
342071, 337, 15, - , -
L: 10 54 27 B: 47 23 38
Eibesbrunn, Bl
304618, 1410, 62, - , -
L: 16 29 49 B: 48 21 39
Eisenberg, Br 4
326330, 2203, 95, 156, -
L: 16 25 34 B: 47 10 53
Eisenstadt, Blt 28
335364, 2012, 87, - , 172
L: 16 32 34 B: 47 50 03
Eisenstadt, Br 23
335190, 2013, 87, - , -
L: 16 31 47 B: 47 50 16
Eisenzicken, Tbr 13
345934, 2254, 97, - , -
L: 16 15 08 B: 47 16 41
Eizendorf, Bl 2086.005
309054, 1108, 49, - , -
L: 14 47 33 B: 48 11 38
Eizendorf, Blt 2089.011
308916, 1109, 49, - , 168
L: 14 46 02 B: 48 11 59
Eizendorf, Br 2088.9
309211, 1110, 49, - , -
L: 14 46 26 B: 48 11 41
Elbigenalp, Bl 1
346569, 300, 13, - , -
L: 10 27 07 B: 47 17 42
Elmen, Bl 1
342287, 306, 13, - , -
L: 10 32 41 B: 47 21 24
Elmen, Bl 2
342386, 301, 13, - , -
L: 10 31 57 B: 47 20 01
Elmen, Bl 3
342303, 307, 13, - , -
L: 10 32 54 B: 47 21 52
Elmen, Bl 4
342402, 302, 13, - , -
L: 10 32 09 B: 47 19 48
Elsbethen, Bl 1
347799, 628, 27, - , -
L: 13 04 55 B: 47 45 47
Elsbethen, Br 13
320804, 629, 27, - , -
L: 13 05 16 B: 47 45 18
Elsbethen, Br 18
320606, 630, 27, - , -
L: 13 05 01 B: 47 44 50
Elsbethen, Br 21
320614, 631, 27, - , -
L: 13 05 13 B: 47 44 49
Eltendorf, Bl 25 A
345108, 2169, 93, - , -
L: 16 11 42 B: 46 59 48
Eltendorf, Bl 26
345116, 2170, 94, - , -
L: 16 12 43 B: 46 59 32
Eltendorf, Bl 29
345512, 2171, 94, - , -
L: 16 11 29 B: 47 00 31
Emmersdorf, Bl 2035.001
322719, 1215, 53, - , -
L: 15 20 16 B: 48 14 33
Engelhartstetten, Bl
304972, 1411, 62, - , -
L: 16 55 08 B: 48 11 43

Engelhartstetten, Br
304626, 1412, 62, - , -
L: 16 52 59 B: 48 10 58
Enns, Bl 2114.2
308023, 988, 44, - , -
L: 14 29 33 B: 48 14 28
Enns, Bl 2116.1
307900, 954, 42, - , -
L: 14 28 17 B: 48 14 26
Enns, Blt 2114.4
308049, 989, 44, - , 168
L: 14 29 32 B: 48 14 12
Ennsbach, Bl 256
322982, 1165, 51, - , -
L: 15 01 51 B: 48 08 46
Ennsdorf, Bl 324
327270, 1056, 46, - , -
L: 14 29 43 B: 48 13 07
Enzersdorf a.d.Fischa, Bl B
300384, 1641, 71, - , -
L: 16 36 07 B: 48 04 44
Enzersdorf a.d.Fischa, Bl D
300392, 1642, 71, - , -
L: 16 36 23 B: 48 04 39
Enzersdorf im Thale, Bl 419
331991, 1317, 58, 148, -
L: 16 14 34 B: 48 34 57
Erl, Bl 4 (R71)
342535, 452, 20, - , -
L: 12 10 46 B: 47 40 32
Erla, Bl 2104.004
302307, 1075, 47, 144, -
L: 14 35 59 B: 48 12 08
Erla, Bl 2104.010
302299, 1076, 47, - , -
L: 14 35 39 B: 48 11 25
Erla, Bl 2107.020
302364, 1077, 47, - , -
L: 14 34 32 B: 48 12 09
Erpersdorf, Br
303941, 1264, 56, - , -
L: 15 55 28 B: 48 20 29
Eschabruck, Bl 465
337451, 1392, 61, - , -
L: 15 14 50 B: 48 34 20
Etsdorf, Bl
303099, 1326, 58, 148, -
L: 15 44 39 B: 48 26 39
Ettenau, Bl 11
344119, 715, 31, - , -
L: 12 47 28 B: 48 04 12

- F -

Fallsbach, Br 37.7
307702, 895, 40, - , -
L: 13 56 52 B: 48 08 41
Farrach, Bl 2431
349084, 2290, 99, - , -
L: 14 43 54 B: 47 11 47
Farrach, Br 2409
309906, 2291, 99, - , -
L: 14 43 54 B: 47 11 32
Farrach, Br 2413
315200, 2292, 99, - , -
L: 14 43 59 B: 47 11 06
Farrach, Br 2415
318386, 2293, 99, - , -
L: 14 43 41 B: 47 11 23
Farrach, Br 2417
329888, 2294, 99, - , -
L: 14 44 20 B: 47 10 46
Faschendorf, Bl 630
338848, 2911, 125, - , -
L: 13 25 47 B: 46 48 55
Federaun, Bl 3
309765, 2925, 126, - , 174
L: 13 48 32 B: 46 34 11
Federaun, Bl 18 C
309732, 2926, 126, - , 174
L: 13 50 40 B: 46 34 25
Federaun, Bl 33
309864, 2927, 126, - , 174
L: 13 48 32 B: 46 34 21
Federaun, Bl 34
309872, 2928, 126, - , 174
L: 13 48 37 B: 46 34 14
Feffernitz, Bl 611
338129, 2951, 127, - , -
L: 13 41 08 B: 46 41 11
Feffernitz, Bl 612
338145, 2952, 127, - , -
L: 13 41 26 B: 46 41 31
Feistritz i.R., Bl 507
338178, 2982, 129, - , 175
L: 14 13 21 B: 46 32 10
Feistritz i.R., Bl 508
338194, 2983, 129, - , 175
L: 14 12 07 B: 46 31 42
Feistritz i.R., Bl 509
338210, 2984, 129, - , 175
L: 14 09 21 B: 46 31 38
Feistritz i.R., Bl 510
338236, 2985, 129, - , 176
L: 14 08 29 B: 46 31 47
Feistritz, Bl 2581
349167, 2369, 102, - , -
L: 14 54 36 B: 47 15 50
Feistritz, Bl 2561
329516, 2370, 102, - , -
L: 14 54 12 B: 47 15 29
Feistritz, Bl 25631
349159, 2353, 102, - , -
L: 14 52 58 B: 47 15 43
Feistritz, Br 2460
310029, 2295, 99, - , -
L: 14 45 47 B: 47 10 28
Feistritz/Drau, Br 619
351551, 2953, 127, - , -
L: 13 39 49 B: 46 42 30
Feiting, Bl 3759
343913, 2733, 117, - , -
L: 15 34 37 B: 46 54 10
Feiting, Br 3757
343129, 2734, 117, - , -
L: 15 35 51 B: 46 55 10
Feldbach, Br 5224
340513, 2230, 96, - , -
L: 15 54 19 B: 46 57 07
Feldkirch, Bl 01.32.54
327627, 146, 7, - , -
L: 9 35 56 B: 47 14 08
Feldkirchen, Bl 291
338665, 2947, 127, - , -
L: 14 05 58 B: 46 44 25
Feldkirchen, Bl 295
351569, 2948, 127, - , -
L: 14 05 32 B: 46 43 39
Feldkirchen, Br 2154.011
374454, 813, 36, - , -
L: 14 03 46 B: 48 20 47
Feldkirchen/D., Bl 2154.005
306696, 814, 36, - , -
L: 14 03 29 B: 48 19 49
Feldkirchen/D., Bl 2156.001
306647, 815, 36, - , -
L: 14 02 42 B: 48 20 43
Feldkirchen/D., Blt 2154.009
306712, 816, 36, - , 167
L: 14 03 47 B: 48 20 16
Feldkirchen/D., Br 2152.005
307074, 817, 36, - , -
L: 14 04 27 B: 48 19 50
Ferlach, Bl 501
338772, 2986, 129, 163, 176
L: 14 19 35 B: 46 32 36
Ferlach, Bl 502
338079, 2987, 129, - , 176
L: 14 19 09 B: 46 32 32
Ferlach, Bl 503
338095, 2988, 129, - , 176
L: 14 18 31 B: 46 32 23
Ferlach, Bl 504
338111, 2989, 129, - , 176
L: 14 18 16 B: 46 32 37
Ferlach, Bl 505
338137, 2990, 129, - , 176
L: 14 16 09 B: 46 32 02
Fernitz, Bl 3545
315226, 2474, 107, - , -
L: 15 29 45 B: 46 59 07
Fernitz, Blt 35455
329656, 2475, 107, - , 173
L: 15 29 45 B: 46 59 07
Fernitz, Br 35491
340729, 2476, 107, - , -
L: 15 29 33 B: 46 58 39
Fernitz, Br 35511
328799, 2477, 107, - , -
L: 15 30 07 B: 46 58 30
Fernitz, Br 35531
318717, 2478, 107, - , -
L: 15 30 24 B: 46 57 50
Fernitz, Br 405
331850, 1311, 58, - , -
L: 15 42 13 B: 48 33 13
Feuersbrunn, Bl 323
327262, 1327, 58, - , -
L: 15 47 28 B: 48 26 42
Fischamend, Bl 1909.6
331082, 1643, 71, - , -
L: 16 37 00 B: 48 07 26
Fisching, Bl 2414
353094, 2296, 99, - , -
L: 14 42 56 B: 47 09 19
Fisching, Bl 2416
353102, 2297, 99, - , -
L: 14 43 24 B: 47 09 51
Fisching, Br 2438
314732, 2298, 99, - , -
L: 14 44 28 B: 47 09 55
Fisching, Br 2440
329904, 2299, 99, - , -
L: 14 45 13 B: 47 10 18
Fischlham, Bl 41.6
316786, 871, 38, - , -
L: 13 55 51 B: 48 05 16
Fladnitz im Raabtal, Bl 5169
349480, 2231, 96, - , -
L: 0 B: 0
Flatschach, Bl 2447
353110, 2300, 99, - , -
L: 14 44 34 B: 47 12 39
Flaurling, Bl 2
346684, 370, 17, - , -
L: 11 08 01 B: 47 17 30
Fluttendorf, Bl 4012
340042, 2467, 106, - , -
L: 15 17 49 B: 46 58 30
Fluttendorf, Bl 38933
332866, 2776, 120, - , -
L: 15 52 11 B: 46 43 36
Fluttendorf, Br 38931
314997, 2777, 120, 161, -
L: 15 51 05 B: 46 43 50
Fohnsdorf, Bl 23972
336842, 2301, 99, - , -
L: 14 41 32 B: 47 12 12
Fohnsdorf, Bl 23974
340380, 2302, 99, - , -
L: 14 41 10 B: 47 11 44
Fohnsdorf, Bl 23976
343962, 2303, 100, - , -
L: 14 41 09 B: 47 12 33
Forchach, Bl 2
334268, 308, 13, - , -
L: 10 34 41 B: 47 24 10
Forchach, Bl 4
334284, 309, 13, - , -
L: 10 35 06 B: 47 25 21
Forchach, Bl 6
334359, 310, 13, - , -
L: 10 35 32 B: 47 25 21
Forchach, Bl 10
334375, 311, 14, - , -
L: 10 36 37 B: 47 25 50
Forsten, Br 7.1
324236, 727, 32, - , 166
L: 13 04 25 B: 48 12 44
Fraham, Br 2154.012
307462, 784, 34, - , -
L: 14 03 24 B: 48 18 07
Fraham, Br 2156.018
307355, 785, 34, - , -
L: 14 01 52 B: 48 17 09
Frankenau, Bl 18
335836, 1995, 86, - , -
L: 16 35 45 B: 47 26 20
Frankenau, Br 17
335828, 1996, 86, - , -
L: 16 35 15 B: 47 26 41
Franzensdorf, Br
304667, 1413, 62, - , -
L: 16 38 29 B: 48 11 33
Franzhausen, Bl 1991.010
322933, 1236, 54, - , -
L: 15 43 20 B: 48 20 33
Franzhausen, Bl 1992.006
322941, 1237, 54, - , -
L: 15 42 27 B: 48 20 57
Frastanz, Bl 02.31.05
321315, 60, 3, - , 164
L: 9 36 49 B: 47 13 18
Frastanz, Bl 02.31.06 A
321323, 61, 3, 134, -
L: 9 37 25 B: 47 13 32
Frastanz, Bl 02.31.08 A
321364, 62, 3, - , -
L: 9 36 32 B: 47 13 38
Frastanz, Bl 02.31.15 A
352013, 63, 3, - , -
L: 9 36 42 B: 47 13 36
Frastanz, Bl 03.31.01 B
321760, 64, 3, - , -
L: 9 38 38 B: 47 13 24
Frastanz, Bl 03.31.02
321414, 65, 3, - , -
L: 9 38 11 B: 47 13 32
Frastanz, Bl 03.31.03
321422, 66, 3, - , -
L: 9 38 24 B: 47 13 05
Frastanz, Bl 03.31.04
321430, 67, 3, - , -
L: 9 39 09 B: 47 13 11
Frastanz, Lp 03.31.98
379040, 68, 3, - , 164
L: 9 37 47 B: 47 13 33
Frauenburg, Bl 2215
336271, 2264, 98, - , -
L: 14 25 51 B: 47 11 18
Frauendorf, Br
303958, 1265, 56, 147, -
L: 15 46 58 B: 48 21 09
Frauendorf/Au, Br 1974.003
327031, 1328, 58, - , -
L: 15 55 03 B: 48 22 18
Frauenkirchen, Bl 11 A
305706, 2067, 89, - , -
L: 16 54 38 B: 47 50 44
Frauenkirchen, Bl 12 A
305714, 2068, 89, - , -
L: 16 56 36 B: 47 49 04
Frauenkirchen, Bl 108 A
305755, 2069, 89, - , -
L: 16 53 34 B: 47 49 32
Frauenkirchen, Bl 170
345827, 2070, 89, - , -
L: 16 58 03 B: 47 49 43
Frauenkirchen, Blt 145
335372, 2071, 89, - , 172
L: 16 55 44 B: 47 50 48

Frauenkirchen, Br 134
326132, 2072, 89, - , 172
L: 16 55 16 B: 47 50 05
Freidorf a. d. Lassnitz, Br 4214
340133, 2624, 113, - , -
L: 15 15 17 B: 46 49 03
Freiling, Br 18.7
314344, 896, 40, - , -
L: 14 09 20 B: 48 13 25
Freischling, Bl 404
331843, 1312, 58, - , -
L: 15 42 55 B: 48 34 12
Freistadt, Br 8.2
324921, 1090, 48, - , -
L: 14 29 38 B: 48 29 52
Freudenstein, Br 2151.019
306977, 818, 36, - , -
L: 14 05 49 B: 48 21 05
Freundorf, Br 407
331876, 1266, 56, - , -
L: 16 02 59 B: 48 17 12
Freßnitz, Br 2973
332981, 2402, 104, - , -
L: 15 32 00 B: 47 32 45
Freßnitz, Br 2975
318667, 2403, 104, - , 172
L: 15 32 10 B: 47 32 29
Friedburg, Br 34.8
324459, 728, 32, - , 166
L: 13 14 42 B: 48 00 42
Friesach, Bl 3203
318873, 2425, 105, 158, -
L: 15 19 32 B: 47 10 31
Friesach, Bl 32092
329748, 2426, 105, - , -
L: 15 19 47 B: 47 10 23
Friesach, Bl 892
351916, 3006, 130, - , -
L: 14 23 23 B: 46 57 58
Friesach, Bl 893
351890, 3007, 130, - , -
L: 14 23 38 B: 46 57 57
Friesach, Blt 32035
332809, 2427, 105, - , 173
L: 15 19 30 B: 47 10 32
Friesach, Br 3201
318865, 2428, 105, - , -
L: 15 19 51 B: 47 10 41
Friesach-St.Stefan, Bl 3211
325480, 2429, 105, - , -
L: 15 19 28 B: 47 10 19
Friesach-St.Stefan, Bl 3253
325555, 2430, 105, - , -
L: 15 19 57 B: 47 08 42
Friesach-St.Stefan, Bl 32151
325506, 2431, 105, - , -
L: 15 19 21 B: 47 09 54
Friesach-St.Stefan, Bl 32431
325589, 2432, 105, 158, 173
L: 15 19 28 B: 47 09 15
Friesach-St.Stefan, Bl 32433
325597, 2433, 105, - , -
L: 15 19 43 B: 47 09 15
Friesach-St.Stefan, Br 3251
325621, 2434, 105, - , -
L: 15 20 01 B: 47 08 52
Friesach-St.Stefan, Br 32135
325498, 2435, 105, - , -
L: 15 19 35 B: 47 10 08
Friesach-St.Stefan, Br 32251
329185, 2436, 105, - , -
L: 15 20 01 B: 47 10 05
Friesach-St.Stefan, Br 32253
340661, 2437, 105, - , -
L: 15 19 58 B: 47 09 53
Friesach-St.Stefan, Br 32371
318949, 2438, 105, - , -
L: 15 19 26 B: 47 09 25
Frojach, Bl 2191
343715, 2265, 98, - , -
L: 14 17 12 B: 47 08 04
Frojach, Bl 2199
343723, 2266, 98, - , -
L: 14 18 34 B: 47 08 18
Frojach, Bl 2200
336248, 2267, 98, - , -
L: 14 19 12 B: 47 08 06
Fuchsenbigl, Br
304675, 1414, 62, 149, -
L: 16 45 04 B: 48 12 04
Fügen-Gagering, Bl 1
334045, 421, 19, - , -
L: 11 51 12 B: 47 21 57
Fügen-Gagering, Lp 1
334722, 422, 19, - , -
L: 11 51 13 B: 47 21 57
Fünfing bei St. Ruprecht a. d. Raab
343509, 2232, 96, - , -
L: 15 39 51 B: 47 09 02
Fürstenfeld, Br 5827
328591, 2153, 93, - , -
L: 16 04 28 B: 47 03 36
Furth, Br 21.2
324319, 729, 32, - , 166
L: 13 08 23 B: 48 07 57
Fussach, Bl 50.2.22
328401, 147, 7, - , -
L: 9 39 58 B: 47 29 12
Fussach, Bl 50.2.23
328419, 148, 7, - , -
L: 9 39 07 B: 47 28 54
Fussach, Bl 50.2.24 A
328427, 149, 7, - , -
L: 9 39 57 B: 47 28 02
Fussach, Bl 50.3.19
328310, 150, 7, - , -
L: 9 40 16 B: 47 27 58

- G -

Gaas, Bl 21
345405, 2204, 95, - , -
L: 16 27 35 B: 47 05 29
Gabersdorf, Br 3819
310888, 2650, 114, - , -
L: 15 35 17 B: 46 46 54
Gabersdorf, Br 38212
340976, 2651, 114, - , -
L: 15 35 12 B: 46 46 36
Gablern, Bl 335
338426, 3053, 132, - , -
L: 14 40 55 B: 46 36 10
Gänserndorf, Bl
304683, 1415, 62, - , -
L: 16 43 23 B: 48 20 43
Gänserndorf, Br 204
317289, 1416, 62, - , -
L: 16 41 12 B: 48 17 46
Gaissau, Bl 50.2.34
327528, 151, 7, - , -
L: 9 35 49 B: 47 28 00
Gaissau, Bl 50.2.35
327536, 152, 7, - , -
L: 9 35 06 B: 47 28 54
Gamp, Bl 4
320788, 632, 27, - , -
L: 13 06 47 B: 47 40 06
Gampern, Br 10.2
324848, 854, 37, 141, -
L: 13 35 02 B: 48 00 43
Garzern, Br 208
338913, 3012, 130, - , 176
L: 14 29 02 B: 46 49 52
Gaschurn, Bl 20.00.08
332486, 6, 1, - , -
L: 10 00 54 B: 46 59 42
Gaschurn, Bl 22.00.05
332437, 7, 1, - , 164
L: 10 03 46 B: 46 58 11
Gattendorf, Bl 27
345140, 1937, 83, - , -
L: 17 01 54 B: 48 00 55
Gattendorf, Bl 33
345587, 1938, 83, - , -
L: 16 59 31 B: 48 02 15
Gattendorf, Bl 55
335877, 1965, 85, - , -
L: 16 56 36 B: 47 58 44
Gattendorf, Bl 58
335901, 1939, 83, - , -
L: 16 59 16 B: 48 01 03
Gattendorf, Br 54
335612, 1966, 85, - , -
L: 16 59 01 B: 48 00 57
Geiersdorf, Bl 822
338566, 3022, 131, - , -
L: 14 26 38 B: 46 40 56
Geiseldorf, Br 5976
372227, 2134, 92, - , -
L: 15 59 31 B: 47 12 48
Gemeinlebarn, Br
303982, 1267, 56, - , -
L: 15 48 22 B: 48 20 13
Georgenberg, Br 14
319921, 633, 27, - , -
L: 13 09 54 B: 47 37 07
Georgenberg, Br 16
319939, 634, 28, - , -
L: 13 09 12 B: 47 37 09
Georgenberg, Br 20
319947, 635, 28, - , -
L: 13 09 30 B: 47 37 53
Gerasdorf, Bl
304691, 1417, 62, - , -
L: 16 28 34 B: 48 17 39
Geretsberg, Br 67.2
344093, 716, 31, - , -
L: 12 56 56 B: 48 06 11
Gerling, Br 1
347773, 703, 30, - , -
L: 12 51 37 B: 47 25 03
Gersdorf, Bl 38553
332858, 2778, 120, - , -
L: 15 39 16 B: 46 43 26
Gersdorf, Br 3847
318477, 2779, 120, - , -
L: 15 38 03 B: 46 42 43
Gersdorf, Br 5636
329037, 2154, 93, - , -
L: 15 51 17 B: 47 09 47
Getzersdorf, Blt 384
331645, 1238, 54, - , 169
L: 15 43 20 B: 48 19 37
Getzersdorf, Br 245
322834, 1239, 54, - , -
L: 15 42 57 B: 48 19 30
Girm, Bl 3
335646, 2038, 88, 155, -
L: 16 36 24 B: 47 36 13
Gleinstätten, Br 4333
340463, 2638, 114, - , -
L: 15 22 20 B: 46 45 18
Gleisdorf, Bl 5141
349498, 2233, 96, - , -
L: 15 42 20 B: 47 05 40
Gleissenfeld, Bl 461
337410, 1874, 80, - , -
L: 16 07 54 B: 47 41 15
Glinzendorf, Br
304709, 1418, 62, - , -
L: 16 38 30 B: 48 14 53
Gmünd, Bl 951
338707, 2908, 125, - , -
L: 13 31 52 B: 46 55 12
Gnadendorf, Bl 410
331900, 1908, 82, - , -
L: 16 23 33 B: 48 37 10
Gnadendorf, Bl 421
331983, 1909, 82, - , -
L: 16 23 33 B: 48 37 10
Gnadendorf, Bl 430
337097, 1910, 82, - , -
L: 16 22 24 B: 48 37 07
Gnesau, Bl 281
351858, 2945, 127, - , -
L: 13 58 48 B: 46 46 27
Gnies, Br 5761
328971, 2148, 92, - , -
L: 15 51 00 B: 47 05 53
Göfis, Bl 02.42.04
347393, 153, 7, - , -
L: 9 38 55 B: 47 14 36
Göfis, Bl 02.42.05
347401, 154, 7, - , -
L: 9 39 10 B: 47 14 49
Göfis, Bl 02.42.06
347419, 155, 7, - , -
L: 9 36 21 B: 47 14 46
Göfis, Bl 02.42.07
378927, 156, 7, - , -
L: 9 38 55 B: 47 14 56
Göfis, Bl 02.42.09
347427, 157, 7, - , -
L: 9 39 04 B: 47 15 06
Göfis, Bl 03.42.01
352146, 69, 3, - , -
L: 9 37 52 B: 47 13 36
Görtschach, Bl 702
338400, 2920, 126, - , -
L: 13 28 53 B: 46 36 35
Gösseling, Bl 823
338582, 3023, 131, - , -
L: 14 29 21 B: 46 45 50
Gösselsdorf, Blt 330
338202, 3054, 132, - , 177
L: 14 38 14 B: 46 34 27
Gössendorf, Bl354122
340810, 2479, 107, - , -
L: 15 29 23 B: 46 59 12
Gössendorf, Br 3541
310177, 2480, 107, - , -
L: 15 29 06 B: 46 59 08
Göttsbach, Br 2057.020
322651, 1166, 51, 145, -
L: 15 04 16 B: 48 09 29
Götzendorf a. d. L., Br
313494, 1644, 71, - , -
L: 16 34 51 B: 48 00 52
Götzendorf a. d. L.Sandbg., Br
300442, 1645, 71, - , -
L: 16 35 11 B: 48 00 32
Götzendorf/Leitha, Blt 378
331587, 1646, 71, - , 170
L: 16 34 53 B: 48 00 55
Götzis, Bl 50.4.07 A
328112, 158, 7, - , -
L: 9 38 16 B: 47 19 56
Götzis, Bl 50.4.08
322461, 159, 7, - , -
L: 9 37 13 B: 47 20 39
Götzis, Bl 50.4.16
328054, 160, 7, - , -
L: 9 39 07 B: 47 20 27
Goldgeben, Bl 322
327254, 1329, 58, - , -
L: 16 07 14 B: 48 24 13
Goldwörth, 2151.001
314393, 819, 36, - , -
L: 14 05 22 B: 48 19 06
Goldwörth, Bl 2147.001
306860, 820, 36, - , -
L: 14 08 22 B: 48 19 25
Goldwörth, Bl 2147.011
374355, 821, 36, - , -
L: 14 08 14 B: 48 19 03
Goldwörth, Bl 2147.013
374371, 822, 36, - , -
L: 14 08 15 B: 48 19 13
Goldwörth, Bl 2148.001
306829, 823, 36, - , -
L: 14 07 48 B: 48 19 04

Goldwörth, Bl 2148.003
306837, 824, 36, - , -
L: 14 07 43 B: 48 19 12
Goldwörth, Bl 2150.001
306779, 825, 36, - , -
L: 14 06 25 B: 48 18 53
Goldwörth, Bl 2150.005
306795, 826, 36, - , -
L: 14 06 37 B: 48 19 11
Goldwörth, Blt 2148.005
324830, 827, 36, - , 167
L: 14 07 40 B: 48 19 19
Goldwörth, Br 2149.001
306985, 828, 36, - , -
L: 14 07 05 B: 48 19 22
Goldwörth, Br 2151.005
306944, 829, 36, 141, -
L: 14 05 45 B: 48 19 40
Goldwörth, Br 2151.007
306951, 830, 36, - , -
L: 14 05 53 B: 48 19 58
Golling, Bl 12
319855, 636, 28, - , -
L: 13 09 57 B: 47 35 42
Golling, Bl 2047.010
322743, 1216, 53, - , -
L: 15 10 55 B: 48 11 33
Gols, Bl 57
335893, 1967, 85, - , -
L: 16 56 27 B: 47 55 59
Gols, Bl 39
316166, 1968, 85, - , -
L: 16 56 35 B: 47 54 48
Gols, Bl 125
319418, 2073, 89, - , -
L: 16 54 12 B: 47 52 03
Gols, Br 121
316067, 2074, 89, - , -
L: 16 54 54 B: 47 53 37
Goritz b. R., Br 3929
329052, 2780, 120, - , 174
L: 16 00 10 B: 46 42 01
Goritz b. R., Br 3921
328708, 2781, 120, - , -
L: 16 00 17 B: 46 42 59
Goritz b. R., Br 39211
328807, 2782, 120, - , -
L: 15 59 46 B: 46 42 58
Goritz b. R., Br 39212
328815, 2783, 120, - , -
L: 16 00 00 B: 46 43 15
Gosdorf, Bl 38812
329128, 2784, 120, - , 174
L: 15 47 07 B: 46 43 19
Gosdorf, Br 3883
311761, 2785, 120, 161, -
L: 15 47 36 B: 46 43 46
Gosdorf, Br 3885
311779, 2786, 120, - , -
L: 15 47 07 B: 46 44 22
Gosdorf, Br 38811
315150, 2787, 120, - , -
L: 15 47 58 B: 46 43 03
Gosdorf, Br 38911
315168, 2788, 120, - , -
L: 15 48 59 B: 46 43 38
Gosdorf, Br 38913
332874, 2789, 120, - , -
L: 15 50 30 B: 46 43 32
Gottsdorf, Br 2054.001
302950, 1193, 52, 145, -
L: 15 06 35 B: 48 11 24
Gottsdorf, Br 2056.001
302935, 1194, 52, 146, -
L: 15 06 49 B: 48 10 37
Grabersdorf, Br 3962
343236, 2746, 118, - , -
L: 15 49 32 B: 46 50 38
Grän, Bl 1
342717, 327, 14, - , -
L: 10 33 09 B: 47 29 48
Grafendorf, Br 5960
343764, 2135, 92, - , -
L: 15 59 22 B: 47 20 17
Grafendorf, Br 4128
343095, 2617, 113, - , -
L: 15 18 50 B: 46 52 31
Grafenschachen, Bl 1
326504, 2129, 92, - , -
L: 16 03 45 B: 47 22 27
Grafenstein, Bl 250
351866, 3029, 131, - , 177
L: 14 27 34 B: 46 37 05
Grafenstein, Bl 251
351882, 3030, 131, - , 177
L: 14 27 35 B: 46 37 08
Gramatneusiedl, Bl 8
300467, 1647, 71, 150, -
L: 16 30 42 B: 48 01 21
Gramatneusiedl, Bl 14
300525, 1648, 71, - , -
L: 16 29 04 B: 48 01 05
Gramatneusiedl, Br
314054, 1649, 71, - , -
L: 16 29 28 B: 48 01 49
Grambach, Br 3511
329102, 2481, 107, - , -
L: 15 29 31 B: 47 00 25
Grasdorf, Br 3952
343186, 2740, 118, - , -
L: 15 43 42 B: 46 50 51
Gratkorn, Bl 3270
356303, 2439, 105, - , -
L: 15 19 33 B: 47 07 19
Gratwein, Bl 3250
349936, 2440, 105, - , -
L: 15 19 14 B: 47 07 57
Gratwein, Bl 3252
349951, 2441, 105, - , -
L: 15 18 52 B: 47 07 49
Gratwein, Br 3240
328757, 2442, 105, - , -
L: 15 19 20 B: 47 08 20
Gratwein, Br 3244
328765, 2443, 105, - , -
L: 15 19 31 B: 47 07 54
Gratwein, Br 3248
328773, 2444, 105, - , -
L: 15 19 12 B: 47 08 01
Gratwein, Br 3268
328625, 2445, 106, - , -
L: 15 19 24 B: 47 07 18
Gratwein, Br 3278
328633, 2446, 106, - , -
L: 15 20 10 B: 47 07 35
Graz 1, Bl 3401
329698, 2482, 107, - , -
L: 15 26 39 B: 47 04 40
Graz 1, Bl 3411
329706, 2483, 107, - , -
L: 15 26 47 B: 47 04 22
Graz 1, Bl 3415
329714, 2484, 107, - , -
L: 15 26 48 B: 47 04 12
Graz 1, Br 3445
329425, 2485, 107, - , -
L: 15 26 11 B: 47 04 00
Graz 2, Br 3431
325308, 2486, 107, - , -
L: 15 27 28 B: 47 04 28
Graz 2, Br 3439
329649, 2487, 107, - , -
L: 15 27 03 B: 47 04 14
Graz 3, Br 3361
325233, 2488, 107, 158, -
L: 15 25 35 B: 47 05 34
Graz 3, Br 3373
332817, 2489, 107, - , -
L: 15 25 53 B: 47 05 18
Graz 3, Br 3375
329631, 2490, 107, - , -
L: 15 25 56 B: 47 05 02
Graz 3, Br 3381
329532, 2491, 107, - , -
L: 15 26 14 B: 47 04 58
Graz 3, Br 3385
332734, 2492, 107, - , -
L: 15 26 34 B: 47 05 00
Graz 3, Br 3391
325274, 2493, 108, - , -
L: 15 26 27 B: 47 04 49
Graz 4, Bl 3406
332825, 2494, 108, - , -
L: 15 24 55 B: 47 04 33
Graz 4, Bl 3412
343038, 2495, 108, - , -
L: 15 26 05 B: 47 04 19
Graz 4, Br 3360
336818, 2496, 108, - , -
L: 15 25 16 B: 47 05 25
Graz 4, Br 3380
332726, 2497, 108, - , -
L: 15 25 10 B: 47 04 58
Graz 4, Br 3400
310201, 2498, 108, - , -
L: 15 25 45 B: 47 04 43
Graz 4, Br 3410
310219, 2499, 108, - , -
L: 15 25 54 B: 47 04 33
Graz 5, Br 3430
310227, 2500, 108, - , -
L: 15 25 57 B: 47 04 11
Graz 5, Br 3440
310235, 2501, 108, - , -
L: 15 25 28 B: 47 04 04
Graz 5, Br 3450
310243, 2502, 108, 158, -
L: 15 25 57 B: 47 03 56
Graz 5, Br 3468
315473, 2503, 108, - , -
L: 15 26 01 B: 47 03 02
Graz 6, Br 3451
329433, 2504, 108, - , -
L: 15 26 41 B: 47 03 49
Graz 6, Br 3471
310268, 2505, 108, - , -
L: 15 27 08 B: 47 03 50
Graz 6, Br 3473
325324, 2506, 108, - , -
L: 15 27 17 B: 47 03 07
Graz 6, Br 3475
315234, 2507, 108, - , -
L: 15 26 29 B: 47 03 08
Graz 7, Br 3481
310276, 2508, 108, - , -
L: 15 27 09 B: 47 02 47
Graz 7, Br 3483
314740, 2509, 108, 159, -
L: 15 27 17 B: 47 01 38
Graz 7, Br 3489
315259, 2510, 108, - , -
L: 15 27 37 B: 47 01 03
Graz 7, Br 3493
332908, 2511, 108, - , -
L: 15 28 57 B: 47 01 52
Graz 7, Br 34771
329417, 2512, 108, - , -
L: 15 26 51 B: 47 02 35
Graz 7, Br 34835
329474, 2513, 108, - , -
L: 15 27 58 B: 47 02 13
Graz 7, Br 34851
314955, 2514, 108, - , -
L: 15 28 05 B: 47 01 41
Graz 7, Br 34875
329482, 2515, 108, - , -
L: 15 28 21 B: 47 01 21
Graz 8, Br 3469
325316, 2516, 108, - , -
L: 15 28 09 B: 47 03 36
Graz 8, Br 3479
310292, 2517, 108, 159, -
L: 15 28 22 B: 47 03 09
Graz 8, Br 34795
329466, 2518, 109, - , -
L: 15 28 15 B: 47 02 24
Graz 8, Br 34815
325654, 2519, 109, - , -
L: 15 28 12 B: 47 02 32
Graz 12, Bl 3325
319095, 2520, 109, - , -
L: 15 24 30 B: 47 06 42
Graz 12, Bl 3343
319129, 2521, 109, - , -
L: 15 25 10 B: 47 06 22
Graz 12, Br 3311
318923, 2522, 109, - , -
L: 15 23 20 B: 47 06 34
Graz 12, Br 3321
319087, 2523, 109, - , -
L: 15 24 05 B: 47 06 32
Graz 12, Br 33571
328930, 2524, 109, - , -
L: 15 25 15 B: 47 05 50
Graz 13, Bl 3300
318824, 2525, 109, 159, -
L: 15 22 22 B: 47 07 00
Graz 13, Br 3338
319103, 2526, 109, - , -
L: 15 24 24 B: 47 06 06
Graz 13, Br 3340
318840, 2527, 109, - , -
L: 15 23 52 B: 47 05 49
Graz 14, Bl 3416
325639, 2528, 109, - , -
L: 15 24 14 B: 47 04 24
Graz 14, Br 3426
325464, 2529, 109, - , -
L: 15 23 38 B: 47 04 08
Graz 14, Br 3448
328898, 2530, 109, - , -
L: 15 24 12 B: 47 03 49
Graz 15, Br 3458
319152, 2531, 109, - , -
L: 15 24 45 B: 47 03 26
Graz 15, Br 3460
315267, 2532, 109, 159, -
L: 15 23 58 B: 47 03 22
Graz 15, Br 3470
314757, 2533, 109, - , -
L: 15 24 49 B: 47 02 59
Graz 15, Br 3472
325647, 2534, 109, - , -
L: 15 23 45 B: 47 02 55
Graz 16, Br 3486
310334, 2535, 109, - , -
L: 15 24 55 B: 47 01 18
Graz 16, Br 3490
310342, 2536, 109, 159, -
L: 15 25 56 B: 47 02 18
Graz 16, Br 3502
336016, 2537, 109, - , -
L: 15 24 28 B: 47 01 05
Graz 16, Br 34741
332668, 2538, 109, - , -
L: 15 24 56 B: 47 02 08
Graz 16, Br 34801
336958, 2539, 109, - , -
L: 15 24 07 B: 47 01 30
Graz 16, Br 34841
310326, 2540, 109, - , -
L: 15 26 31 B: 47 01 30
Graz 4, Bl340632
340778, 2541, 109, - , -
L: 15 24 51 B: 47 04 35
Graz 5, Bl346632
340786, 2542, 109, - , -
L: 15 25 20 B: 47 03 01
Graz 5, Bl349032
340794, 2543, 110, - , -
L: 15 26 24 B: 47 02 47
Gries, Br 15
320549, 637, 28, 139, -
L: 13 06 36 B: 47 41 22

Gröbming, Br 1151
332775, 1039, 46, - , -
L: 13 54 00 B: 47 26 55
Groissenbrunn, Br
303016, 1419, 62, - , -
L: 16 54 10 B: 48 13 17
Grossklein, Br 4378
340612, 2631, 113, - , -
L: 15 26 30 B: 46 44 24
Grosssulz, Bl 35669
340703, 2544, 110, - , -
L: 15 28 32 B: 46 56 52
Groß St.Florian, Br 4221
340158, 2625, 113, - , -
L: 15 19 10 B: 46 49 28
Groß-Engersdorf, Br 306
327080, 1420, 62, - , -
L: 16 35 09 B: 48 21 09
Groß-Enzersdorf, Br
304733, 1421, 62, 149, -
L: 16 32 39 B: 48 11 26
Großhartmannsdorf, Br 5657
325928, 2155, 93, - , -
L: 15 54 47 B: 47 08 02
Großhartmannsdorf, Br 5665
325977, 2156, 93, - , -
L: 15 55 36 B: 47 08 09
Großlobming, Bl 24821
315457, 2304, 100, 157, -
L: 14 46 48 B: 47 11 10
Großlobming, Blt 24826
332544, 2305, 100, - , 172
L: 14 46 49 B: 47 11 10
Großlobming, Br 2480
329938, 2306, 100, - , -
L: 14 46 42 B: 47 10 56
Großlobming, Br 2514
310060, 2307, 100, 157, -
L: 14 48 10 B: 47 11 00
Großlobming, Br 2516
328724, 2308, 100, - , -
L: 14 48 26 B: 47 11 29
Großlobming, Br 25141
329961, 2309, 100, - , -
L: 14 48 05 B: 47 11 09
Großlobming, Br 25201
340521, 2310, 100, - , -
L: 14 48 47 B: 47 11 18
Großmutschen, Br 7
335729, 1997, 86, - , -
L: 16 35 20 B: 47 27 58
Großpetersdorf, Bl 4
345488, 2187, 94, - , -
L: 16 17 54 B: 47 14 49
Großsölk, Bl 1160
332973, 1040, 46, - , -
L: 13 56 18 B: 47 26 26
Großsulz, Br 35701
318808, 2545, 110, - , -
L: 15 29 24 B: 46 56 47
Großwilfersdorf, Br 5693
328526, 2157, 93, - , -
L: 15 59 33 B: 47 04 57
Großwilfersdorf, Br 5699
328559, 2158, 93, - , -
L: 16 00 08 B: 47 04 31
Grünau, Br 4222
340166, 2626, 113, - , -
L: 15 18 24 B: 46 49 03
Grünbach, Br 34.1
307728, 897, 40, - , -
L: 13 58 01 B: 48 09 43
Grünbrunn, Br 20.32
324558, 949, 42, 143, -
L: 14 22 21 B: 48 10 07
Gründberg, Br 17.24
324533, 951, 42, 143, -
L: 14 20 49 B: 48 04 03
Gruisla, Bl 39981
353201, 2756, 119, - , -
L: 15 59 14 B: 46 46 27
Günselsdorf, Bl
300533, 1650, 71, - , -
L: 16 15 59 B: 47 56 45
Günselsdorf, Br 295
326926, 1651, 72, - , -
L: 16 18 27 B: 47 55 48
Güssing, Bl 12
345025, 2214, 96, - , -
L: 16 19 18 B: 47 03 48
Gummern, Bl 614
351650, 2954, 128, - , -
L: 13 46 11 B: 46 39 24
Gumprechtsfelden, Bl 335
327395, 1201, 53, - , -
L: 15 08 50 B: 48 06 32
Guntramsdorf, Br
313569, 1652, 72, - , -
L: 16 19 12 B: 48 02 58

- H -

Haag-Stadt, Bl 435
337147, 1161, 51, - , -
L: 14 34 34 B: 48 04 46
Hafendorf, Bl 3090
318345, 2404, 104, - , -
L: 15 18 36 B: 47 26 56
Hafning, Bl 275222
340927, 2364, 102, - , -
L: 14 59 48 B: 47 26 23
Hagenbrunn, Bl
304741, 1422, 62, - , -
L: 16 24 52 B: 48 19 56
Hagenbrunn, Br 243
322685, 1423, 62, - , -
L: 16 27 42 B: 48 20 05
Hagensdorf i.Bgld., Bl 1
335331, 2215, 96, - , -
L: 16 27 03 B: 47 01 00
Hagensdorf i.Bgld., Br 2
335349, 2216, 96, - , -
L: 16 27 09 B: 47 00 58
Hagsdorf, Blt 427
337063, 1195, 52, - , -
L: 15 06 19 B: 48 10 50
Hagsdorf, Br 2057.003
302976, 1196, 52, - , -
L: 15 05 57 B: 48 10 31
Haid, Bl 1
347757, 704, 30, - , -
L: 12 49 23 B: 47 24 53
Haid, Bl 2
347765, 705, 30, - , -
L: 12 49 38 B: 47 24 16
Haid, Bl 2109.007
308346, 1111, 49, - , -
L: 14 33 18 B: 48 14 11
Haid, Br 10.3
378521, 1112, 49, - , -
L: 14 32 29 B: 48 14 24
Haid, Br 2108.031
308783, 1113, 49, 145, -
L: 14 34 10 B: 48 15 07
Haid, Br 2109.015
308759, 1114, 49, - , -
L: 14 33 18 B: 48 14 56
Haidkirchen, Br 209
338939, 3013, 130, - , 176
L: 14 27 29 B: 46 50 24
Hainburg a. d. D., Bl 21
305458, 1879, 81, - , -
L: 16 58 47 B: 48 10 03
Hainburg a. d. D., Bl 348
331249, 1880, 81, - , -
L: 16 57 47 B: 48 08 46
Hainburg a. d. D., Bl 1879.006
331140, 1881, 81, - , -
L: 16 59 02 B: 48 09 21
Hainburg a. d. D., Br 342
331405, 1882, 81, - , -
L: 16 58 36 B: 48 08 37
Hainburg a.d.D., Bl 1884.5
327486, 1424, 62, - , -
L: 16 55 58 B: 48 09 47
Haindorf, Br
315663, 1330, 58, - , -
L: 15 41 30 B: 48 28 33
Hainsdorf, Bl 38735
329136, 2790, 120, - , -
L: 15 43 42 B: 46 43 28
Hainsdorf, Blt 38736
332551, 2791, 120, - , 174
L: 15 43 43 B: 46 43 38
Hainsdorf, Br 38671
319004, 2792, 120, - , -
L: 15 43 09 B: 46 43 58
Haitzendorf, Br
315671, 1331, 58, - , -
L: 15 44 27 B: 48 25 27
Halbenrain, Br 39118
329250, 2793, 120, - , -
L: 15 56 43 B: 46 43 10
Halbturn, Bl 53
335588, 1940, 83, - , -
L: 17 03 59 B: 47 52 48
Halbturn, Bl 114
315986, 2075, 89, - , -
L: 16 57 37 B: 47 51 24
Halbturn, Bl 151
345298, 2076, 89, - , -
L: 16 59 06 B: 47 50 41
Halbturn, Bl 152
345306, 2077, 89, - , -
L: 17 00 35 B: 47 48 58
Halbturn, Bl 165
345777, 2078, 90, - , -
L: 16 58 24 B: 47 52 30
Halbturn, Blt 48
335422, 1969, 85, - , 171
L: 17 03 17 B: 47 53 35
Halbturn, Br 45
326173, 1987, 86, 154, -
L: 17 01 16 B: 47 53 05
Halbturn, Br 44
326074, 1941, 84, - , 171
L: 17 02 06 B: 47 52 30
Halbturn, Br 131
326082, 2079, 90, - , 172
L: 17 01 53 B: 47 50 37
Hall, Bl 1
330415, 453, 20, - , -
L: 11 29 08 B: 47 16 28
Hall, Bl 3
334664, 454, 20, - , -
L: 11 29 51 B: 47 16 52
Hall, Bl 5
346429, 455, 20, - , -
L: 11 30 08 B: 47 16 44
Hallein, Br 3
320564, 638, 28, 139, -
L: 13 04 58 B: 47 41 33
Hammersdorf, Br 65.2
324780, 876, 39, - , -
L: 14 02 25 B: 47 58 41
Hammersedt, Br 35.2
324715, 877, 39, - , -
L: 14 00 04 B: 48 05 13
Hard, Bl 50.2.09
322107, 161, 7, - , -
L: 9 42 49 B: 47 29 13
Hard, Bl 50.2.13
322131, 162, 7, - , 164
L: 9 41 53 B: 47 29 34
Hard, Bl 50.2.14 A
322057, 163, 7, - , -
L: 9 42 16 B: 47 29 38
Hard, Bl 50.2.15
322040, 164, 7, - , -
L: 9 41 58 B: 47 29 50
Hard, Bl 50.2.16 A
322149, 165, 7, - , 164
L: 9 41 24 B: 47 29 51
Hard, Bl 50.2.17
322032, 166, 7, - , -
L: 9 41 05 B: 47 29 29
Hard, Bl 50.2.18
322156, 167, 7, - , -
L: 9 41 14 B: 47 29 06
Hard, Bl 50.2.37
327551, 168, 8, - , -
L: 9 41 49 B: 47 29 17
Haringsee, Br 270
326678, 1425, 62, - , 170
L: 16 47 02 B: 48 11 33
Hart, Bl 2 (Gp61)
330985, 423, 19, - , -
L: 11 52 01 B: 47 21 15
Hart, Bl 37652
336339, 2652, 114, - , -
L: 15 33 40 B: 46 53 17
Hart, Bl 39692
353177, 2748, 118, - , -
L: 15 51 13 B: 46 45 54
Hart, Br 3765
310912, 2653, 114, - , -
L: 15 33 12 B: 46 53 02
Hart, Br 3969
343269, 2749, 118, - , -
L: 15 51 39 B: 46 46 35
Hart, Br 37713
336347, 2654, 114, - , -
L: 15 33 21 B: 46 51 53
Harterwald, Bl 51.2
344143, 757, 33, - , -
L: 13 08 39 B: 48 15 20
Hartheim, Br 2149.010
307421, 786, 34, - , -
L: 14 06 56 B: 48 16 56
Hartkirchen, Br 2158.020
374819, 787, 34, - , -
L: 14 00 36 B: 48 21 05
Hartkirchen, Br 2158.022
378810, 788, 34, - , -
L: 14 00 01 B: 48 20 55
Hartkirchen, Br 2159.020
374850, 789, 35, - , -
L: 14 00 49 B: 48 21 28
Hartkirchen, Br 2159.038
307132, 790, 35, - , -
L: 13 58 55 B: 48 21 49
Hartl, Br 5857
343657, 2163, 93, - , -
L: 16 03 03 B: 47 01 22
Haschendorf, Bl 205
317628, 1653, 72, - , -
L: 16 16 52 B: 47 53 40
Haschendorf, Bl 294
326918, 1654, 72, - , -
L: 16 17 32 B: 47 54 24
Haschendorf, Blt 379
331595, 1655, 72, - , 170
L: 16 19 44 B: 47 53 06
Haselbach, Br 4350
340588, 2632, 113, - , -
L: 15 17 17 B: 46 41 47
Hasendorf, Bl 38144
310920, 2655, 114, 160, 173
L: 15 34 50 B: 46 47 25
Hasendorf, Br 38109
310946, 2656, 114, - , -
L: 15 34 46 B: 46 48 11
Haslach, Bl 3779
340984, 2657, 114, - , -
L: 15 33 53 B: 46 51 07
Haslach, Bl 3787
336503, 2658, 114, - , -
L: 15 34 31 B: 46 50 33
Haslach, Br 3775
315408, 2659, 114, - , -
L: 15 33 53 B: 46 51 30

Haslach, Br 37751
311597, 2660, 114, - , -
L: 15 33 35 B: 46 51 33
Haslach, Br 37771
329276, 2661, 115, - , -
L: 15 33 07 B: 46 51 06
Haslach, Br 37812
310979, 2662, 115, - , -
L: 15 34 37 B: 46 50 55
Haslau, Bl 1899.2
356196, 1883, 81, - , -
L: 16 44 49 B: 48 07 29
Haslau, Bl 1901.2
356014, 1884, 81, - , -
L: 16 43 23 B: 48 07 22
Haus, Bl 1100
332767, 1041, 46, 143, -
L: 13 46 59 B: 47 24 58
Hausmannstätten, Br 3523
336990, 2546, 110, - , -
L: 15 30 02 B: 47 00 13
Hausmannstätten, Br 3535
325662, 2547, 110, - , -
L: 15 30 07 B: 46 59 44
Hausmening, Br 281
326785, 1167, 51, - , -
L: 14 49 17 B: 48 04 50
Hautzendorf, Br 35242
336370, 2548, 110, - , -
L: 15 24 26 B: 46 59 19
Hauzendorf, Bl 420
338269, 2879, 124, - , -
L: 13 09 36 B: 46 44 33
Heiligenbrunn, Br 3
335356, 2217, 96, 156, -
L: 16 26 00 B: 47 02 03
Heiligenkreuz Tbr 12
345967, 2255, 97, - , -
L: 16 14 50 B: 46 59 06
Heiligenkreuz i.L., Bl 8
335067, 2172, 94, 155, -
L: 16 14 39 B: 46 58 58
Heiligenkreuz i.L., Bl 9
335075, 2173, 94, - , -
L: 16 14 57 B: 46 59 10
Heiligenkreuz i.L., Bl 14 B
335513, 2174, 94, - , -
L: 16 14 47 B: 46 59 26
Heiligenkreuz i.L., Bl 10
335083, 2175, 94, - , -
L: 16 14 47 B: 46 58 50
Heiligenkreuz i.L., Bl 16
335919, 2176, 94, - , -
L: 16 14 11 B: 46 59 16
Heiligenkreuz i.L., Bl 17A
335927, 2177, 94, - , -
L: 16 14 29 B: 46 59 23
Heiligenkreuz, Tbr 16
345975, 2256, 97, - , -
L: 16 15 02 B: 46 58 42
Heiligenkreuz, Tbr 17
345983, 2257, 97, - , -
L: 16 13 57 B: 46 58 59
Heiligenstadt, Bl 33.4
324418, 730, 32, - , 166
L: 13 13 25 B: 48 01 42
Heiligenstadt, Bl 34.4
324434, 731, 32, - , 166
L: 13 12 31 B: 48 01 08
Heiligenstadt, Bl 34.6
324442, 732, 32, - , 167
L: 13 12 51 B: 48 01 19
Heiligkreuz, Bl 3
342774, 456, 20, - , -
L: 11 29 03 B: 47 16 39
Heimschuh, Br 4385
340489, 2639, 114, - , -
L: 15 29 57 B: 46 46 03
Helfenberg, Br 15.2
316976, 766, 33, 140, -
L: 14 09 37 B: 48 32 40
Hellmonsödt, Br 19.2
324947, 850, 37, - , -
L: 14 18 14 B: 48 25 50
Helpfau, Bl 17.2
324293, 733, 32, 140, 167
L: 13 08 04 B: 48 09 25
Henzing, Br
303990, 1268, 56, - , -
L: 16 00 48 B: 48 16 16
Hermannsdorf, Br 283
326801, 1168, 51, - , -
L: 14 58 21 B: 48 07 12
Hetzendorf, Bl 23913
340372, 2311, 100, - , -
L: 14 40 29 B: 47 11 20
Hetzendorf, Br 2391 (314849)
336651, 2312, 100, - , -
L: 14 39 50 B: 47 11 38
Hetzendorf, Br 23952
340356, 2313, 100, - , -
L: 14 41 44 B: 47 11 29
Hiesendorf, Br 14.12
324525, 1057, 47, - , -
L: 14 27 15 B: 48 10 32
Hilbern, Br 18.14
324616, 892, 39, - , -
L: 14 16 07 B: 48 02 46
Hilpersdorf, Br
315622, 1269, 56, - , -
L: 15 47 39 B: 48 20 52
Himberg, Br
300590, 1656, 72, - , -
L: 16 26 09 B: 48 04 57
Himberg-Jagdhaus, Bl
300608, 1657, 72, 150, -
L: 16 26 16 B: 48 05 41
Hippersdorf, Bl
315689, 1332, 58, - , -
L: 15 57 58 B: 48 25 15
Hirt, Br 894
351817, 3008, 130, - , -
L: 14 26 19 B: 46 54 10
Hirtenberg, Br
300616, 1658, 72, 151, -
L: 16 11 35 B: 47 55 54
Höchst, Bl 50.2.25
328435, 169, 8, - , 164
L: 9 39 42 B: 47 27 18
Höchst, Bl 50.2.26
328443, 170, 8, - , -
L: 9 38 38 B: 47 28 07
Höchst, Bl 50.2.27
328450, 171, 8, 135, 165
L: 9 38 28 B: 47 27 36
Höchst, Bl 50.2.28
328468, 172, 8, - , -
L: 9 37 18 B: 47 27 43
Höchst, Bl 50.2.29
328476, 173, 8, 135, 165
L: 9 37 28 B: 47 28 22
Höchst, Bl 50.2.30
328484, 174, 8, - , -
L: 9 38 14 B: 47 29 04
Höchst, Bl 50.2.31
328492, 175, 8, - , -
L: 9 36 28 B: 47 28 53
Höchst, Bl 50.2.32
328500, 176, 8, - , -
L: 9 36 33 B: 47 28 22
Höchst, Bl 50.2.33
327510, 177, 8, - , -
L: 9 35 59 B: 47 28 35
Höchst, Blt 50.2.27
327668, 178, 8, - , -
L: 9 38 28 B: 47 27 36
Höfen, Bl 1
334243, 312, 14, 136, -
L: 10 41 21 B: 47 28 18
Höfen, Bl 5
346718, 313, 14, - , -
L: 10 40 33 B: 47 27 41
Höll, Bl 8
326371, 2205, 95, - , -
L: 16 26 51 B: 47 08 32
Hörbing, Br 4210
340117, 2627, 113, - , -
L: 15 13 05 B: 46 48 43
Hörbranz, Bl 40.1.04
327700, 284, 12, - , -
L: 9 44 51 B: 47 32 26
Hörbranz, Bl 40.1.05
327718, 285, 12, - , -
L: 9 45 19 B: 47 32 46
Hörbranz, Bl 40.1.06
327726, 286, 12, - , -
L: 9 44 33 B: 47 33 06
Hörbranz, Bl 40.1.07 A
327767, 287, 12, - , -
L: 9 45 15 B: 47 33 24
Hörbranz, Bl 40.1.08
327742, 288, 12, - , -
L: 9 45 03 B: 47 33 40
Hörbranz, Bl 40.1.09 A
327775, 289, 12, - , -
L: 9 45 43 B: 47 34 00
Hörersdorf, Bl 412
331926, 1911, 82, 153, -
L: 16 31 06 B: 48 37 17
Hötting, Bl 1 (N)
334110, 457, 20, - , -
L: 11 19 43 B: 47 15 40
Hötting, Bl 5 (42 A)
334102, 458, 20, - , -
L: 11 20 32 B: 47 15 13
Hötting, Bl 13 (68)
334177, 459, 20, - , -
L: 11 20 54 B: 47 15 50
Hötting, Bl 19 (H17)
334144, 460, 20, - , -
L: 11 22 08 B: 47 15 46
Hötting, Bl 21 (H13)
334219, 461, 20, - , -
L: 11 22 36 B: 47 15 29
Hötting, Bl 29
346585, 462, 20, - , -
L: 11 21 28 B: 47 15 52
Hötting, Blt 27
339994, 463, 21, - , 166
L: 11 22 11 B: 47 15 37
Hof b. Straden, Bl 3976
343954, 2752, 119, - , -
L: 15 53 30 B: 46 47 54
Hofkirchen, Br 5982
343798, 2136, 92, - , -
L: 15 54 06 B: 47 13 54
Hofstetten, Bl 2092.015
308502, 1115, 49, - , -
L: 14 43 00 B: 48 11 58
Hofstetten, Bl 2093.011
314534, 1116, 49, - , -
L: 14 42 23 B: 48 11 41
Hofstetten, Bl 2094.009
308585, 1117, 49, - , -
L: 14 41 35 B: 48 12 13
Hofstetten, Bl 2095.001
314575, 1118, 49, - , -
L: 14 41 17 B: 48 12 57
Hofstetten, Bl 2096.015
308577, 1119, 49, 145, -
L: 14 41 14 B: 48 11 46
Hofstetten, Bl 2096.019
314583, 1120, 49, - , -
L: 14 40 57 B: 48 12 29
Hofstetten, Br 2092.017
308866, 1121, 49, - , -
L: 14 43 06 B: 48 12 40
Hohenau, Br
305367, 1918, 82, - , -
L: 16 54 40 B: 48 36 38
Hohenems, Bl 50.3.01
328138, 179, 8, - , 165
L: 9 42 10 B: 47 22 46
Hohenems, Bl 50.3.02 A
328146, 180, 8, - , -
L: 9 41 02 B: 47 23 20
Hohenems, Bl 50.4.17
328062, 181, 8, - , 165
L: 9 40 14 B: 47 21 55
Hohenems, Bl 50.4.18 A
328070, 182, 8, - , -
L: 9 40 18 B: 47 21 01
Hohenems, Bl 50.4.19 A
328088, 183, 8, - , -
L: 9 40 32 B: 47 21 54
Hohenems, Bl 50.4.20
328096, 184, 8, - , 165
L: 9 40 19 B: 47 22 38
Hohenems, Bl 50.4.21
328104, 185, 8, - , 165
L: 9 40 54 B: 47 21 25
Hopfau, Bl 5971
343939, 2137, 92, - , -
L: 15 59 58 B: 47 14 46
Hopfgarten im Brixental, Bl 2
346155, 432, 19, - , -
L: 12 09 15 B: 47 26 02
Hopfgarten im Brixental, Bl 4
346270, 433, 19, - , -
L: 12 09 06 B: 47 27 13
Horitschon, Br 1
335620, 2039, 88, - , -
L: 16 33 07 B: 47 35 14
Hummersdorf, Br 39153
319053, 2794, 120, - , -
L: 15 58 50 B: 46 42 33

- I -

Illmitz, Bl 8 A
305813, 2080, 90, - , -
L: 16 49 19 B: 47 48 28
Illmitz, Bl 11 A
305805, 2081, 90, - , -
L: 16 47 56 B: 47 48 01
Illmitz, Bl 159
345629, 2082, 90, - , -
L: 16 49 12 B: 47 46 16
Illmitz, Bl 163
345744, 2083, 90, - , -
L: 16 48 12 B: 47 49 42
Illmitz, Bl I 2
305987, 2084, 90, - , -
L: 16 47 52 B: 47 49 27
Illmitz, Bl I 3
305904, 2085, 90, - , -
L: 16 46 56 B: 47 48 18
Illmitz, Br 14
305821, 2086, 90, 155, -
L: 16 46 57 B: 47 48 17
Illmitz, Br 16
305854, 2087, 90, - , -
L: 16 45 59 B: 47 46 22
Illmitz, Br 28 A
305862, 2088, 90, - , -
L: 16 46 45 B: 47 45 47
Illmitz, Br 65 A
305896, 2089, 90, - , -
L: 16 47 43 B: 47 46 46
Illmitz, Br 116
316000, 2090, 90, - , -
L: 16 48 52 B: 47 48 14
Illmitz/Oberer Stinker See, Lp
319574, 2091, 90, - , -
L: 16 47 53 B: 47 48 53
Illmitz/Unterer Stinker See, Lp
319582, 2092, 90, - , -
L: 16 47 16 B: 47 48 09
Illmitz/Zicksee, Lp
319517, 2093, 90, - , -
L: 16 47 03 B: 47 46 12

Ilz, Br 5785
329045, 2149, 93, - , -
L: 15 55 29 B: 47 05 03
Imst, Bl 4
346510, 371, 17, - , -
L: 10 44 33 B: 47 13 07
Imst, Bl 8 (192)
346502, 372, 17, - , -
L: 10 44 53 B: 47 13 19
Imst, Bl 10 (Ara)
346528, 373, 17, - , -
L: 10 45 07 B: 47 13 11
Innerbraz, Bl 60.1.04
332049, 35, 2, - , -
L: 9 54 21 B: 47 08 47
Innerbraz, Bl 60.1.05
332056, 36, 2, - , -
L: 9 54 58 B: 47 08 36
Innerbraz, Bl 60.1.07
332072, 37, 2, - , -
L: 9 56 16 B: 47 08 17
Innerbraz, Bl 60.1.08
332080, 38, 2, - , -
L: 9 58 00 B: 47 07 48
Innsbruck, Bl 6 (S1)
334250, 464, 21, - , -
L: 11 24 52 B: 47 16 42
Innsbruck, Bl 18
334029, 465, 21, - , -
L: 11 23 44 B: 47 16 13
Innsbruck, Bl 20
339499, 466, 21, - , -
L: 11 24 05 B: 47 16 08
Innsbruck, Bl 23 (Höttg. H5)
334235, 467, 21, - , -
L: 11 23 29 B: 47 16 11
Innsbruck, Bl 30
346221, 468, 21, - , -
L: 11 24 10 B: 47 16 38
Innsbruck, Bl 42 (B6)
342352, 469, 21, - , -
L: 11 23 01 B: 47 15 49
Innsbruck, Bl 58
342584, 470, 21, - , -
L: 11 23 17 B: 47 16 00
Innsbruck, Blt 60
342279, 471, 21, - , -
L: 11 23 59 B: 47 16 00
Inzing, Bl 2
330910, 374, 17, 137, -
L: 11 12 15 B: 47 16 40
Inzing, Bl 4
330928, 375, 17, - , -
L: 11 12 33 B: 47 16 19
Inzing, Bl 6
334367, 376, 17, - , -
L: 11 12 50 B: 47 16 35
Irnharting, Br 39.1
307652, 898, 40, - , -
L: 13 55 50 B: 48 07 58
Irschen, Bl 426
351718, 2880, 124, - , -
L: 13 00 30 B: 46 44 28
Ischgl-Mathon, Bl 2
342246, 357, 16, - , -
L: 10 15 08 B: 46 59 26
Itzling, Bl 532
347542, 639, 28, - , -
L: 13 02 35 B: 47 49 15
Itzling, Bl 616
347534, 640, 28, - , -
L: 13 01 36 B: 47 49 43

- J -

Jabing, Bl 25
345447, 2194, 95, - , -
L: 16 17 27 B: 47 14 06
Jadorf, Br 35
319954, 641, 28, - , -
L: 13 08 29 B: 47 39 09
Jadorf, Br 69
319988, 642, 28, - , -
L: 13 09 39 B: 47 38 45
Jadorf, Br 76
319962, 643, 28, - , -
L: 13 08 06 B: 47 39 15
Jadorf, Br 77
319970, 644, 28, - , -
L: 13 08 09 B: 47 38 34
Jedenspeigen, Br
305375, 1919, 83, - , 171
L: 16 52 34 B: 48 29 52
Jennersdorf, Tbr 5
353482, 2258, 98, - , -
L: 16 08 13 B: 46 56 54
Jettsdorf, Br
303172, 1333, 59, - , -
L: 15 45 22 B: 48 24 36
Jörgen, Bl 3994
353193, 2755, 119, - , -
L: 15 56 11 B: 46 46 35
Joess Blt 37685
336685, 2663, 115, - , 173
L: 15 31 43 B: 46 50 44
Joess, Bl 3786
310995, 2664, 115, 160, -
L: 15 31 12 B: 46 49 41
Joess, Br 3776
315549, 2665, 115, - , -
L: 15 31 09 B: 46 50 20
Joess, Br 37689
311001, 2666, 115, 160, -
L: 15 31 26 B: 46 50 50
Joess, Br 37861
329144, 2667, 115, - , -
L: 15 31 28 B: 46 49 52
Johnsdorf, Br 5269
328997, 2234, 96, 157, -
L: 16 00 35 B: 46 56 49
Judenau, Br
304014, 1270, 56, - , -
L: 16 00 37 B: 48 17 21
Judendorf, Bl 2
309567, 2955, 128, - , 175
L: 13 50 17 B: 46 35 36
Judendorf, Bl 6
309609, 2929, 126, - , 174
L: 13 50 27 B: 46 35 04
Judendorf, Bl 8
309617, 2956, 128, - , 175
L: 13 49 43 B: 46 34 58
Judendorf, Bl 9
309625, 2930, 126, 162, 174
L: 13 50 01 B: 46 35 10
Judendorf, Bl 11
309641, 2957, 128, - , 175
L: 13 49 50 B: 46 35 11
Judendorf, Bl 14 A
309674, 2958, 128, - , 175
L: 13 49 36 B: 46 35 28
Judendorf, Bl 18 A
309716, 2931, 126, 162, 174
L: 13 50 06 B: 46 34 45
Judendorf, Bl 18 B
309724, 2932, 126, - , 174
L: 13 50 19 B: 46 34 42
Judendorf, Bl 19 A
317800, 2933, 127, - , 174
L: 13 50 14 B: 46 35 18
Judendorf, Bl 20
317818, 2934, 127, - , 175
L: 13 50 43 B: 46 35 11
Judendorf, Bl 103
309799, 2935, 127, - , 175
L: 13 50 52 B: 46 35 29
Judendorf, Bl 108
309898, 2936, 127, - , 175
L: 13 51 18 B: 46 35 37
Judendorf, Blt 101 (309773)
338616, 2937, 127, - , 175
L: 13 50 50 B: 46 35 22
Judendorf, Blt 12
309658, 2959, 128, - , 175
L: 13 49 58 B: 46 35 19
Judendorf, Br 4
309583, 2938, 127, - , 175
L: 13 50 34 B: 46 35 19
Judendorf, Br 15.8
324970, 952, 42, - , -
L: 14 23 37 B: 48 04 21
Judendorf-Strassengel, Br 3276
328666, 2447, 106, - , -
L: 15 19 57 B: 47 07 18
Judendorf-Strassengel, Br 3284
328674, 2448, 106, - , -
L: 15 20 24 B: 47 07 13
Judendorf-Strassengel, Br 3290
328682, 2449, 106, - , -
L: 15 20 52 B: 47 07 01

- K -

Kainach, Br 3758
318428, 2549, 110, - , -
L: 15 29 54 B: 46 53 12
Kainach, Br 36203
329441, 2550, 110, - , -
L: 15 29 28 B: 46 53 47
Kaindorf a.S., Bl 38067
353276, 2668, 115, - , -
L: 15 32 59 B: 46 48 03
Kaindorf a.d. Sulm, Bl 38105
325829, 2669, 115, - , -
L: 15 32 47 B: 46 47 39
Kaindorf a.d. Sulm, Br 38066
325423, 2670, 115, - , -
L: 15 32 21 B: 46 47 55
Kaindorf a.d. Sulm, Br 38142
329318, 2671, 115, - , -
L: 15 32 10 B: 46 47 20
Kaindorf, Bl 59821
343830, 2138, 92, - , -
L: 15 54 18 B: 47 13 13
Kaisersberg, Bl 2607
336180, 2371, 102, - , -
L: 14 58 07 B: 47 19 23
Kaisersberg, Br 2611
336206, 2372, 102, - , -
L: 14 57 58 B: 47 19 13
Kaisersberg, Br 2629
328732, 2373, 103, - , -
L: 14 58 41 B: 47 19 55
Kaisersberg, Br 2633
328740, 2374, 103, - , -
L: 14 58 45 B: 47 19 47
Kaisersberg, Br 2639
325787, 2375, 103, - , -
L: 14 59 07 B: 47 20 01
Kallham, Br 49.10
324996, 770, 34, - , -
L: 13 44 06 B: 48 17 14
Kallham, Br 49.4
324871, 771, 34, - , -
L: 13 43 12 B: 48 17 27
Kalsdorf, Bl355042
340828, 2551, 110, - , -
L: 15 29 14 B: 46 58 05
Kalsdorf, Blt 35525
329664, 2552, 110, - , 173
L: 15 27 42 B: 46 58 06
Kalsdorf, Br 3550
314765, 2553, 110, - , -
L: 15 29 08 B: 46 57 59
Kalsdorf, Br 5682
328617, 2159, 93, - , -
L: 15 57 47 B: 47 05 40
Kalsdorf, Br 35421
325431, 2554, 110, - , -
L: 15 28 19 B: 46 58 13
Kalsdorf, Br 35541
315028, 2555, 110, - , -
L: 15 29 07 B: 46 57 34
Kamering, Bl 623
338988, 2960, 128, - , -
L: 13 36 50 B: 46 43 54
Kammern, Br 2721
336909, 2355, 102, - , -
L: 14 54 13 B: 47 23 28
Kamp, Blt 423
337022, 1334, 59, - , -
L: 15 45 24 B: 48 25 30
Kapellerfeld, Bl 447
337295, 1426, 62, - , -
L: 16 29 40 B: 48 18 40
Kapfenstein, Br 3981
340554, 2758, 119, - , -
L: 15 58 27 B: 46 53 01
Karlsbach, Bl 257
322990, 1169, 51, - , -
L: 15 03 02 B: 48 09 20
Kasten, Br 3564
315291, 2556, 110, - , -
L: 15 26 49 B: 46 56 40
Kasten, Br 3566
310433, 2557, 110, - , -
L: 15 27 54 B: 46 56 52
Kasten, Br 3568
310441, 2558, 110, 159, -
L: 15 26 15 B: 46 56 46
Kasten, Br 3572
310458, 2559, 110, - , -
L: 15 26 51 B: 46 56 11
Kasten, Br 3576
315309, 2560, 110, - , -
L: 15 26 44 B: 46 56 23
Kasten, Br 35821
328906, 2561, 110, - , -
L: 15 26 29 B: 46 56 00
Kasten, Br 68.6
316901, 767, 33, - , -
L: 14 05 13 B: 48 32 06
Katzbach, Bl 2133.1
323253, 955, 42, - , -
L: 14 18 51 B: 48 19 38
Katzbach, Blt 2131.11
323196, 956, 42, - , 168
L: 14 20 01 B: 48 19 30
Katzbach, Br 2133.17
323329, 957, 42, - , -
L: 14 17 45 B: 48 20 23
Katzbach, Br 32.23
376806, 958, 42, - , -
L: 14 19 34 B: 48 19 53
Kellau, Br 7
319905, 645, 28, - , -
L: 13 09 04 B: 47 37 03
Kellau, Br 10
319913, 646, 28, - , -
L: 13 10 03 B: 47 36 20
Kematen an der Ybbs, Br 284
326819, 1170, 51, - , -
L: 14 46 43 B: 48 03 14
Kematen an der Ybbs, Br 285
326827, 1171, 51, - , -
L: 14 46 56 B: 48 02 36
Kematen, Bl 6
334417, 472, 21, 138, -
L: 11 17 49 B: 47 15 36
Kematen, Bl 8
334383, 473, 21, - , -
L: 11 18 19 B: 47 15 19
Kematen, Bl 10
334573, 474, 21, - , -
L: 11 16 13 B: 47 15 55
Kematen, Bl 12
334466, 475, 21, - , -
L: 11 16 59 B: 47 15 55

Kematen, Bl 14
334482, 476, 21, - , -
L: 11 16 59 B: 47 15 37
Kematen, Bl 16
334508, 477, 21, - , -
L: 11 17 46 B: 47 15 48
Kematen, Bl 18
334599, 478, 21, - , -
L: 11 17 07 B: 47 15 44
Kematen-Michelfeld, Br 6
330340, 479, 21, - , -
L: 11 17 28 B: 47 15 24
Kemeten, Tbr 10
345926, 2259, 98, - , -
L: 16 10 41 B: 47 15 13
Kemmelbach, Br 2057.010
322644, 1172, 51, - , -
L: 15 05 32 B: 48 09 22
Kennelbach, Bl 50.1.01 A
322164, 186, 8, 135, 165
L: 9 45 17 B: 47 29 00
Kennelbach, Bl 50.1.02
322172, 187, 8, - , -
L: 9 44 48 B: 47 29 17
Kerschbaum, Bl 4304
340406, 2640, 114, - , -
L: 15 13 36 B: 46 45 31
Kindthal, Bl 3001
336057, 2405, 104, - , -
L: 15 27 59 B: 47 31 25
Kindthal, Bl 3002
336065, 2406, 104, - , 172
L: 15 28 12 B: 47 31 02
Kirchbichl, Bl 2
339309, 480, 21, - , -
L: 12 04 39 B: 47 30 03
Kirchbichl, Bl 16 (B80)
339697, 481, 21, - , -
L: 12 07 25 B: 47 32 40
Kirchbichl-Biw., Bl 4
334292, 482, 21, - , -
L: 12 06 32 B: 47 32 07
Kirchbichl-Biw., Bl 10 (B00)
339572, 483, 21, - , -
L: 12 06 27 B: 47 31 52
Kirchbichl-Bruckhäusl, Bl 6
346635, 434, 19, - , -
L: 12 06 22 B: 47 29 30
Kirchdorf, Br 5.6
324897, 885, 39, - , -
L: 14 06 47 B: 47 54 04
Kirchdorf-Erpfendorf, Bl 4
330779, 590, 26, - , -
L: 12 28 50 B: 47 35 10
Kirchdorf-Furth, Bl 2
330654, 591, 26, - , -
L: 12 26 46 B: 47 32 42
Kirchdorf-Litzlfelden, Bl 1
330647, 592, 26, - , -
L: 12 26 15 B: 47 32 42
Kirchdorf-Litzlfelden, Lp 1
334748, 593, 26, - , -
L: 12 26 15 B: 47 32 42
Kirchenviertel, Br 3265
328781, 2450, 106, - , -
L: 15 20 35 B: 47 07 58
Kirchenviertel, Br 3271
328641, 2451, 106, - , -
L: 15 20 42 B: 47 07 41
Kirchham, Br 66.2
324798, 872, 38, 141, -
L: 13 53 47 B: 47 58 18
Kirchheim, Br 18.2
344036, 755, 33, - , -
L: 13 21 41 B: 48 12 38
Kittsee, Bl 20
326215, 1942, 84, - , 171
L: 17 04 14 B: 48 04 56
Kittsee, Bl 24
335554, 1943, 84, - , -
L: 17 03 13 B: 48 06 11
Kittsee, Bl 25
335562, 1944, 84, - , -
L: 17 03 04 B: 48 05 54
Kittsee, Bl 26
335570, 1945, 84, - , -
L: 17 02 32 B: 48 05 53
Kittsee, Bl 31
345561, 1946, 84, - , -
L: 17 04 12 B: 48 03 30
Kittsee, Blt 22
335414, 1947, 84, - , 171
L: 17 02 28 B: 48 04 52
Kittsee, Br 16
316083, 1948, 84, - , 171
L: 17 03 50 B: 48 05 27
Kittsee, Br 17
316091, 1949, 84, - , -
L: 17 04 08 B: 48 05 02
Kitzbühel-L., Br Langau
342097, 594, 26, - , -
L: 12 24 38 B: 47 25 44
Kitzbühel-Land, Bl 1
346304, 595, 26, - , 166
L: 12 20 37 B: 47 27 22
Kitzelsdorf, Br 4360
340596, 2633, 113, - , -
L: 15 22 15 B: 46 41 22
Klagenfurt, Bl 204
318089, 3031, 131, - , 177
L: 14 20 41 B: 46 36 54
Klagenfurt, Bl 206
318105, 3032, 131, - , 177
L: 14 20 14 B: 46 37 44
Klagenfurt, Bl 208
318121, 3033, 131, - , 177
L: 14 19 06 B: 46 37 02
Klagenfurt, Bl 214
318188, 3034, 131, - , 177
L: 14 17 32 B: 46 35 56
Klagenfurt, Bl 216
318204, 3035, 131, - , 177
L: 14 17 21 B: 46 36 28
Klagenfurt, Bl 218
338053, 2999, 129, - , 176
L: 14 16 33 B: 46 39 55
Klagenfurt, Bl 224
338731, 3036, 131, - , 177
L: 14 16 45 B: 46 36 02
Klagenfurt, Bl 226
338996, 3037, 131, - , -
L: 14 19 00 B: 46 37 22
Klagenfurt, Bl 227
338046, 3038, 131, - , 177
L: 14 17 37 B: 46 38 55
Klagenfurt, Bl 228
338020, 3039, 131, - , 177
L: 14 17 49 B: 46 35 58
Klagenfurt, Blt 222
338699, 3040, 131, - , 177
L: 14 23 21 B: 46 37 41
Klagenfurt, Blt 225
338756, 3041, 131, - , 177
L: 14 18 49 B: 46 35 41
Klagenfurt, Br 203
318071, 3042, 132, - , 177
L: 14 20 57 B: 46 38 08
Klagenfurt, Br 210
318147, 3043, 132, - , 177
L: 14 19 00 B: 46 38 42
Klagenfurt, Br 217
338012, 3044, 132, - , 177
L: 14 17 01 B: 46 37 08
Klaus, Bl 10511
340646, 1042, 46, - , -
L: 13 42 41 B: 47 24 11
Klaus, Bl 50.4.01
322396, 188, 8, - , -
L: 9 38 03 B: 47 18 25
Klausen-Leopoldsdorf, Bl 365
331504, 1391, 61, 149, -
L: 16 01 18 B: 48 05 07
Kleblach-Lind, Bl 402
317917, 2881, 124, - , -
L: 13 19 28 B: 46 45 50
Kleblach-Lind, Bl 403
317883, 2882, 124, - , -
L: 13 19 35 B: 46 45 40
Kleblach-Lind, Bl 404
317859, 2883, 124, - , -
L: 13 20 54 B: 46 46 23
Kleblach-Lind, Bl 405
317867, 2884, 124, - , -
L: 13 21 07 B: 46 46 18
Kleblach-Lind, Bl 410
317966, 2885, 124, - , -
L: 13 17 50 B: 46 45 20
Kleblach-Lind, Bl 411
317958, 2886, 124, - , -
L: 13 17 09 B: 46 45 29
Kleblach-Lind, Bl 412
317933, 2887, 124, - , -
L: 13 18 09 B: 46 45 11
Kledering, Bl 450
337329, 1659, 72, - , -
L: 16 26 11 B: 48 07 49
Klein-Neusiedl, Br (300640)
322636, 1660, 72, - , -
L: 16 36 28 B: 48 05 39
Kleinhöflein, Bl 38
345959, 2014, 87, - , -
L: 16 31 30 B: 47 50 10
Kleinhöflein, Br 24
335216, 2015, 87, - , -
L: 16 30 07 B: 47 50 32
Kleinhöflein, Br 25
335224, 2016, 87, - , -
L: 16 30 07 B: 47 50 24
Kleinhöflein, Br 26
335232, 2017, 87, - , -
L: 16 30 33 B: 47 50 16
Kleinmünchen, Bl 26.80
377309, 990, 44, - , -
L: 14 18 48 B: 48 14 46
Kleinmünchen, Bl 27.82
377762, 991, 44, - , -
L: 14 17 29 B: 48 15 00
Kleinmünchen, Bl VIII
378679, 992, 44, - , -
L: 14 19 03 B: 48 15 27
Kleinmünchen, Br 27.88
377804, 993, 44, - , -
L: 14 16 59 B: 48 14 30
Kleinmünchen, Br E4
378638, 994, 44, - , -
L: 14 18 56 B: 48 14 54
Kleinpöchlarn, Br 2044.001
322727, 1217, 53, - , -
L: 15 13 24 B: 48 13 06
Kleinschönau, Bl 466
337469, 1393, 61, - , -
L: 15 14 11 B: 48 34 00
Kleinschönbichl, Bl
304030, 1271, 56, - , -
L: 15 56 04 B: 48 20 27
Kleinsöding, Bl 4011
340034, 2468, 106, - , -
L: 15 15 56 B: 46 59 34
Kleinsöding, Bl401132
340950, 2469, 107, - , -
L: 15 16 38 B: 46 59 54
Kleinsölk, Bl 1150
336750, 1043, 46, - , -
L: 13 55 57 B: 47 26 07
Kleinstübing, Br 3194
325191, 2452, 106, - , -
L: 15 19 38 B: 47 10 47
Kleinwarasdorf, Bl 1
335661, 2005, 86, - , -
L: 16 35 49 B: 47 32 20
Kleinwolkersdorf, Br 201
317602, 1661, 72, - , -
L: 16 15 00 B: 47 44 59
Kleinwolkersdorf-Eb.Stat., Br
313601, 1662, 72, - , -
L: 16 14 39 B: 47 45 03
Klösterle, Bl 60.1.11
332114, 39, 2, - , -
L: 10 03 26 B: 47 07 48
Klösterle, Bl 60.1.12
332122, 40, 2, - , -
L: 10 05 03 B: 47 07 53
Klösterle, Bl 60.1.13
332130, 41, 2, 134, -
L: 10 05 21 B: 47 07 56
Klösterle, Bl 60.1.14
332148, 42, 2, - , 164
L: 10 05 47 B: 47 07 52
Klostermarienberg, Bl 16
335810, 1998, 86, 154, -
L: 16 33 42 B: 47 26 18
Klosterneuburg, Bl 1940.002
331306, 1272, 56, - , -
L: 16 20 05 B: 48 18 33
Knittelfeld, Br 2535
314864, 2314, 100, - , -
L: 14 49 30 B: 47 12 54
Kobenz, Bl 2551
349068, 2376, 103, - , -
L: 14 51 03 B: 47 14 21
Kobenz, Bl 25511
349076, 2377, 103, - , -
L: 14 50 34 B: 47 14 32
Koblach, Bl 50.4.03 A
322412, 189, 8, - , 165
L: 9 36 06 B: 47 19 37
Koblach, Bl 50.4.04
322420, 190, 8, - , 165
L: 9 35 43 B: 47 19 49
Koblach, Bl 50.4.06
322446, 191, 8, - , -
L: 9 37 04 B: 47 19 46
Koblach, Bl 50.4.09 A
322479, 192, 8, - , -
L: 9 37 40 B: 47 19 28
Köllach, Bl 2809
332627, 2378, 103, - , 172
L: 15 10 07 B: 47 24 13
Kölldorf, Br 3980
340505, 2759, 119, - , -
L: 15 57 55 B: 46 52 35
Königsbrunn - MF, Br
304782, 1427, 62, - , -
L: 16 26 27 B: 48 20 53
Königsbrunn - TF, Br
303180, 1335, 59, - , -
L: 15 57 02 B: 48 24 59
Königsdorf, Bl 21
345066, 2178, 94, - , -
L: 16 09 34 B: 47 00 28
Königstetten, Bl 1957.004
304063, 1273, 56, - , -
L: 16 08 44 B: 48 18 08
Kössen, Bl 2
330662, 596, 26, 139, -
L: 12 24 30 B: 47 39 52
Kössen, Bl 4
330787, 597, 26, - , -
L: 12 24 54 B: 47 39 47
Kössen, Bl 6
339622, 598, 26, - , -
L: 12 24 43 B: 47 40 00
Kössen, Blt 8
346197, 599, 26, - , 166
L: 12 24 17 B: 47 40 10
Kollersdorf, Bl
303198, 1336, 59, 148, -
L: 15 50 55 B: 48 24 28
Kolsass, Bl 2
330951, 484, 21, - , -
L: 11 37 08 B: 47 18 28
Kolsass, Bl 4
330944, 485, 21, - , -
L: 11 37 58 B: 47 18 18

Kolsass, Bl 6
339382, 486, 21, - , -
L: 11 37 13 B: 47 18 31
Kolsass, Bl 8
339408, 487, 21, - , -
L: 11 37 29 B: 47 18 12
Kolsass, Bl 10
339333, 488, 22, - , -
L: 11 37 41 B: 47 18 01
Kolsass, Bl 12
339416, 489, 22, - , -
L: 11 37 48 B: 47 18 33
Kopfstetten, Br
304790, 1428, 62, - , -
L: 16 48 39 B: 48 09 57
Korneuburg, Bl 352
331280, 1337, 59, - , -
L: 16 21 10 B: 48 21 06
Korneuburg, Bl 1943.001
303214, 1338, 59, - , -
L: 16 18 53 B: 48 20 42
Korneuburg, Bl 1943.003
303230, 1339, 59, - , -
L: 16 19 26 B: 48 20 48
Korneuburg, Bl 1944.001
303248, 1340, 59, 148, -
L: 16 18 20 B: 48 21 03
Korneuburg, Bl 1944.003
303222, 1341, 59, - , -
L: 16 18 37 B: 48 21 22
Korneuburg, Bl 1945.001
327502, 1342, 59, - , -
L: 16 17 43 B: 48 21 21
Korneuburg, Br 1942.001
303255, 1343, 59, 148, 169
L: 16 20 09 B: 48 20 53
Kottingbrunn, Br 239
322578, 1663, 72, - , -
L: 16 13 44 B: 47 57 02
Kottingburgstall, Bl 259
326512, 1173, 51, - , -
L: 15 00 41 B: 48 07 39
Kottingburgstall, Bl 269
326660, 1174, 52, - , -
L: 15 01 10 B: 48 07 59
Kotzendorf, Bl 445
337246, 1313, 58, - , -
L: 15 42 43 B: 48 35 33
Krasta, Br 206
338871, 3016, 130, - , 176
L: 14 27 09 B: 46 49 42
Krasta, Br 210
338954, 3014, 130, - , 176
L: 14 28 05 B: 46 50 54
Kraubath, Br 2601
336164, 2379, 103, - , -
L: 14 56 26 B: 47 17 53
Kreisbichl, Br 40.1
307645, 899, 40, - , -
L: 13 56 27 B: 48 06 32
Kreisbichl, Br 41.1
307637, 900, 40, 142, -
L: 13 55 22 B: 48 06 18
Kremsdorf, Br 14.8
316380, 901, 40, - , -
L: 14 14 35 B: 48 11 34
Krift, Br 28.4
344200, 886, 39, - , -
L: 14 08 26 B: 48 01 40
Kritzendorf, Bl 353
331298, 1274, 56, - , -
L: 16 19 43 B: 48 19 43
Kritzendorf, Bl 1943.006
337279, 1275, 56, - , -
L: 16 18 31 B: 48 19 50
Kritzendorf, Bl 1944.002
331322, 1276, 56, - , -
L: 16 18 04 B: 48 20 18
Kroatisch Geresdorf, Br 5
335703, 1999, 86, - , -
L: 16 37 00 B: 47 29 23
Kroatisch Minihof, Br 2
335679, 2006, 86, 154, -
L: 16 38 47 B: 47 31 38
Kröllendorf, Bl 456
337378, 1175, 52, - , -
L: 14 48 20 B: 48 03 23
Kröllendorf, Br 286
326835, 1176, 52, - , -
L: 14 48 30 B: 48 03 04
Kronau, Br
304071, 1277, 56, 147, -
L: 16 00 17 B: 48 19 39
Kronstorf, Br 12.1
324509, 1058, 47, 144, -
L: 14 27 46 B: 48 08 32
Krottendorf, Br 4218
340141, 2628, 113, - , -
L: 15 16 36 B: 46 49 19
Krusdorf, Bl 3967
343277, 2750, 118, - , -
L: 15 51 48 B: 46 50 14
Kühnsdorf, Br 314
317131, 3055, 132, 163, -
L: 14 38 06 B: 46 37 10
Kühnsdorf, Br 320
317164, 3056, 132, - , -
L: 14 37 33 B: 46 37 50
Kühnsdorf, Br 323
317198, 3057, 132, - , -
L: 14 37 55 B: 46 37 53
Kufstein, Bl 1 (151)
346734, 490, 22, - , -
L: 12 10 00 B: 47 35 13
Kufstein, Bl 4 (14)
346742, 491, 22, - , -
L: 12 10 28 B: 47 35 09
Kufstein, Bl 6 (154)
346759, 492, 22, - , -
L: 12 10 16 B: 47 35 20
Kufstein, Bl 8 (156)
346767, 493, 22, - , -
L: 12 10 24 B: 47 35 32
Kufstein-Endach, Bl 2 (E60)
339820, 494, 22, - , -
L: 12 08 58 B: 47 34 31
Kufstein-Endach, Bl10(E50)
342832, 495, 22, - , -
L: 12 09 03 B: 47 34 27
Kufstein-Endach, Bl12(D60)
342840, 496, 22, - , -
L: 12 08 37 B: 47 33 51
Kulm, Br 15
326447, 2206, 95, 156, -
L: 16 27 20 B: 47 06 15
Kumpitz, Bl 2383
340216, 2315, 100, - , -
L: 14 38 45 B: 47 12 15
Kumpitz, Bl 2385
336826, 2316, 100, - , -
L: 14 38 26 B: 47 12 08
Kumpitz, Bl 2387
336834, 2317, 100, - , -
L: 14 39 12 B: 47 12 03
Kumpitz, Bl 23831
340224, 2318, 100, - , -
L: 14 38 42 B: 47 11 54
Kundl, Bl 2 (KU2)
330860, 497, 22, - , -
L: 11 58 01 B: 47 27 39
Kundl, Bl 8 (K63)
339465, 498, 22, - , -
L: 11 59 18 B: 47 28 22
Kundl, Bl 10 (K54)
346916, 499, 22, - , -
L: 11 58 36 B: 47 28 33

- L -

Laa, Blt 35445
329672, 2562, 110, - , 173
L: 15 26 28 B: 46 57 44
Laa, Br 35441
340257, 2563, 110, - , -
L: 15 26 45 B: 46 58 09
Laa, Br 35481
310474, 2564, 110, - , -
L: 15 25 49 B: 46 57 22
Laafeld, Bl 3935
332940, 2795, 120, - , -
L: 16 01 38 B: 46 39 55
Laafeld, Br 3917
311811, 2796, 121, - , -
L: 16 00 19 B: 46 41 20
Laafeld, Br 3931
332924, 2797, 121, - , -
L: 16 00 18 B: 46 40 49
Lachstatt, Bl 2131.7
323170, 959, 42, - , -
L: 14 19 52 B: 48 18 58
Lachstatt, Bl 2132.9
323220, 960, 42, - , 168
L: 14 19 21 B: 48 19 30
Längenfeld, Bl 2
342634, 362, 16, - , -
L: 10 57 49 B: 47 04 45
Längenfeld-Espan, Bl 4
342600, 363, 16, - , -
L: 10 56 59 B: 47 05 31
Längenfeld-Espan, Bl 6
342626, 364, 16, - , -
L: 10 57 23 B: 47 05 36
Längenfeld-Oberried, Bl 1
342618, 365, 16, - , -
L: 10 57 11 B: 47 04 47
Laimbach, Bl 440
337196, 1210, 53, - , -
L: 15 07 26 B: 48 19 11
Laimbach, Bl 441
337204, 1211, 53, 146, -
L: 15 08 23 B: 48 19 03
Landegg, Br
317255, 1664, 72, - , -
L: 16 24 18 B: 47 53 33
Landscha, Bl 38311
329284, 2672, 115, - , -
L: 15 35 20 B: 46 45 42
Landscha, Br 38233
340844, 2673, 115, - , -
L: 15 35 11 B: 46 46 02
Landscha, Br 38251
329409, 2674, 115, - , -
L: 15 34 40 B: 46 45 40
Landshaag, Bl 2157.001
306613, 831, 36, - , -
L: 14 01 47 B: 48 20 19
Landshaag, Bl 2158.001
314369, 832, 36, - , -
L: 14 01 45 B: 48 21 02
Landshaag, Bl 2159.001
306571, 833, 36, - , -
L: 14 01 40 B: 48 21 32
Landshaag, Br 2155.003
306605, 834, 36, - , -
L: 14 03 02 B: 48 21 29
Landshaag, Br 2160.001
374470, 835, 36, - , -
L: 14 01 50 B: 48 21 49
Landskron, Bl 650
351783, 2918, 126, - , 174
L: 13 52 25 B: 46 38 51
Landskron, Bl 651
351809, 2919, 126, - , 174
L: 13 52 10 B: 46 39 16
Lang, Br 3784
311068, 2675, 115, - , -
L: 15 30 15 B: 46 50 22
Langacker, Bl 96.5
378604, 1122, 49, - , -
L: 14 41 14 B: 48 10 19
Langacker, Blt 2097.007
324954, 1123, 49, - , 168
L: 14 40 01 B: 48 10 47
Langacker, Br 2096.013
308569, 1124, 49, - , -
L: 14 40 49 B: 48 11 03
Langacker, Br 2097.011
314625, 1125, 49, - , -
L: 14 40 24 B: 48 12 09
Langenlebarn - Bh., Bl
304105, 1278, 56, 147, -
L: 16 07 22 B: 48 19 40
Langenlebarn, Br 1958.002
304097, 1279, 56, - , -
L: 16 07 02 B: 48 20 02
Langenrohr, Br
304121, 1280, 56, - , -
L: 16 00 18 B: 48 18 27
Langenschönbichl, Br
304139, 1281, 56, - , 169
L: 15 58 40 B: 48 19 52
Langenstein, Bl 14.3
376160, 961, 42, - , -
L: 14 29 19 B: 48 14 47
Langenstein, Bl 16.19
376202, 962, 42, - , -
L: 14 27 51 B: 48 14 25
Langenstein, Bl 16.21
376228, 963, 42, - , -
L: 14 28 06 B: 48 15 18
Langenstein, Bl 18.7
376368, 964, 43, - , -
L: 14 27 34 B: 48 15 25
Langenstein, Bl 2118.3
307918, 965, 43, - , -
L: 14 27 05 B: 48 14 50
Langenstein, Blt 2118.5
324806, 966, 43, - , 168
L: 14 27 16 B: 48 14 57
Langenwang-Schw., Br 2949
325357, 2407, 104, - , -
L: 15 35 53 B: 47 33 34
Langenzersdorf, Bl 2157
319681, 1429, 63, - , -
L: 16 22 07 B: 48 17 34
Langenzersdorf, Blt 397
331777, 1430, 63, - , 170
L: 16 21 59 B: 48 17 22
Langenzersdorf, Br
303735, 1344, 59, - , -
L: 16 20 35 B: 48 19 22
Langenzersdorf, Br 2112
313221, 1431, 63, - , -
L: 16 22 43 B: 48 17 35
Langenzersdorf-Bhf., Bl
303263, 1432, 63, - , -
L: 16 21 26 B: 48 18 27
Langenzersdorf-Bhf., Br 263
326603, 1433, 63, - , -
L: 16 20 53 B: 48 18 58
Langenzersdorf-Praunstr., Br
313445, 1434, 63, - , -
L: 16 20 58 B: 48 18 09
Langenzersdorf-Wr.str., Br
303313, 1435, 63, - , -
L: 16 22 11 B: 48 18 15
Langkampfen, Bl 11 (B84)
339739, 500, 22, - , -
L: 12 06 58 B: 47 32 52
Langkampfen, Bl 13 (B85)
339754, 501, 22, - , -
L: 12 06 48 B: 47 32 56
Langkampfen, Bl 29 (E70)
339762, 502, 22, - , -
L: 12 08 51 B: 47 34 33
Langkampfen, Bl 31 (E80)
339788, 503, 22, - , -
L: 12 08 46 B: 47 34 35
Langkampfen, Blt 1
339390, 504, 22, - , 166
L: 12 08 03 B: 47 34 03

Langwiedmoos, Bl 26.2
324343, 734, 32, - , 167
L: 13 10 29 B: 48 06 14
Lansach, Bl 617
351593, 2961, 128, - , -
L: 13 42 31 B: 46 40 44
Lanzenkirchen, Bl 300
326975, 1665, 72, - , -
L: 16 13 13 B: 47 45 13
Lanzenkirchen, Br
300665, 1666, 72, 151, -
L: 16 14 24 B: 47 44 43
Lanzenkirchen-Forstgarten, Bl
313668, 1667, 72, - , 170
L: 16 15 33 B: 47 45 33
Lassee, Bl 345
331223, 1436, 63, - , -
L: 16 47 10 B: 48 12 45
Lassnitz, Br 4211
340125, 2629, 113, - , -
L: 15 14 57 B: 46 49 37
Lauterach, Bl 50.2.03
322073, 193, 9, - , -
L: 9 44 15 B: 47 28 16
Lauterach, Bl 50.2.04 A
322081, 194, 9, - , -
L: 9 44 23 B: 47 28 44
Lauterach, Bl 50.2.07 A
309443, 195, 9, - , -
L: 9 43 15 B: 47 28 32
Lauterach, Bl 50.2.08 B
309427, 196, 9, - , -
L: 9 43 22 B: 47 29 06
Lauterach, Bl 50.2.10
322115, 197, 9, 135, 165
L: 9 42 33 B: 47 28 53
Lauterach, Bl 50.2.11
322123, 198, 9, - , -
L: 9 42 22 B: 47 28 38
Lauterach, Bl 50.2.19
328377, 199, 9, - , 165
L: 9 42 39 B: 47 28 11
Lauterach, Bl 50.2.36 A
327544, 200, 9, - , -
L: 9 43 28 B: 47 28 48
Lavamünd, Bl 902
338749, 3065, 133, - , -
L: 14 55 57 B: 46 39 23
Lavant, Bl 2
330803, 2888, 124, - , -
L: 12 52 13 B: 46 47 23
Lebern, Br 3500
310482, 2565, 110, - , -
L: 15 26 55 B: 47 00 33
Lebern, Br 3518
340331, 2566, 110, - , -
L: 15 27 26 B: 47 00 08
Lebern, Br 3528
340695, 2567, 110, - , -
L: 15 27 38 B: 46 59 53
Lebern, Br 3530
310524, 2568, 111, - , -
L: 15 27 21 B: 46 59 47
Lebern, Br 3532
310532, 2569, 111, - , 173
L: 15 26 51 B: 46 59 33
Lebern, Br 34981
328856, 2570, 111, - , -
L: 15 27 28 B: 47 01 01
Lebern, Br 35201
336974, 2571, 111, - , -
L: 15 27 10 B: 46 59 59
Lebern, Br 35221
329060, 2572, 111, - , -
L: 15 25 40 B: 46 59 52
Lebmach, Bl 274
351999, 2995, 129, - , -
L: 14 19 23 B: 46 44 21
Lebring, Br 3778
311092, 2676, 115, 160, -
L: 15 32 19 B: 46 50 50
Lebring, Br 3788
329789, 2677, 115, - , -
L: 15 32 45 B: 46 50 00
Lebring, Br 37801
356337, 2678, 115, - , -
L: 15 32 42 B: 46 50 29
Lebring, Br 37843
329177, 2679, 115, - , 173
L: 15 31 57 B: 46 49 56
Lech, Bl 80.1.02
347328, 295, 13, - , -
L: 10 09 02 B: 47 12 54
Lech, Bl 80.1.03
347336, 296, 13, - , 165
L: 10 08 05 B: 47 12 24
Lech, Bl 80.1.04
347344, 297, 13, - , 165
L: 10 06 38 B: 47 11 58
Lech, Bl 80.1.05
347351, 298, 13, - , -
L: 10 08 37 B: 47 11 48
Lechaschau, Bl 3
334300, 314, 14, - , -
L: 10 41 57 B: 47 29 36
Lechaschau, Bl 5
334847, 315, 14, - , -
L: 10 42 33 B: 47 29 24
Lechaschau, Bl 7
346577, 316, 14, - , -
L: 10 42 28 B: 47 29 38
Lechen, Br 2929
325332, 2408, 104, - , -
L: 15 37 57 B: 47 34 26
Leiben, Br 2039.001
322784, 1218, 54, - , -
L: 15 17 10 B: 48 13 44
Leiben, Br 2041.001
322701, 1219, 54, - , -
L: 15 15 33 B: 48 13 35
Leibnitz, Bl 38088
329847, 2680, 115, - , -
L: 15 33 58 B: 46 47 48
Leibnitz, Bl 38101
311126, 2681, 115, - , -
L: 15 33 18 B: 46 47 43
Leibnitz, Blt 38085
336446, 2682, 115, - , 173
L: 15 33 59 B: 46 47 47
Leibnitz, Br 38184
336560, 2683, 115, - , -
L: 15 32 03 B: 46 45 59
Leibnitz, Br 38186
336362, 2684, 115, - , -
L: 15 32 22 B: 46 46 39
Leibnitz, Br 38188
336354, 2685, 115, - , -
L: 15 32 59 B: 46 46 57
Leitersdorf I, Br391377
356311, 2798, 121, - , -
L: 15 56 55 B: 46 42 01
Leitersdorf, Bl 5240
343574, 2235, 97, - , -
L: 15 56 41 B: 46 56 49
Leithaprodersdorf, Bl 5
335596, 1668, 72, - , -
L: 16 28 05 B: 47 56 08
Leithaprodersdorf, Bl 7
345223, 1669, 72, - , -
L: 16 31 05 B: 47 55 54
Leithaprodersdorf, Br. 9
345660, 1670, 72, - , -
L: 16 29 01 B: 47 56 15
Leitring, Br 3822
329805, 2686, 116, - , -
L: 15 34 07 B: 46 46 26
Leitring, Br 38122
311167, 2687, 116, - , -
L: 15 34 08 B: 46 47 27
Leitring, Br 38183
336800, 2688, 116, - , -
L: 15 33 40 B: 46 46 53
Leitring, Br 38209
315481, 2689, 116, - , -
L: 15 34 21 B: 46 46 53
Lengau, Bl 36.4
324483, 735, 32, 140, 167
L: 13 14 10 B: 47 59 44
Lengberg, Bl 1
330811, 2889, 124, - , -
L: 12 52 36 B: 46 47 30
Lengberg, Bl 2 (Lavant, Bl 4)
334565, 2890, 124, 162, -
L: 12 52 29 B: 46 47 25
Lengberg, Bl 3
330829, 2891, 125, - , -
L: 12 53 22 B: 46 47 45
Lengberg, Lp 1
346452, 2892, 125, - , -
L: 12 53 07 B: 46 47 34
Lenzing, Bl 2
347716, 706, 30, - , -
L: 12 49 04 B: 47 27 31
Lenzing, Bl 6
347724, 707, 30, - , -
L: 12 49 20 B: 47 26 35
Leobendorf, Bl 1943.005
303206, 1345, 59, - , -
L: 16 19 56 B: 48 21 49
Leobendorf, Bl 351
331272, 1346, 59, - , -
L: 16 19 02 B: 48 22 22
Leobendorf, Blt 425
337048, 1347, 59, - , 169
L: 16 18 01 B: 48 21 36
Leobendorf, Br 215
319236, 1348, 59, - , -
L: 16 18 19 B: 48 22 13
Leobersdorf, Bl 451
300699, 1671, 72, - , -
L: 16 13 01 B: 47 55 52
Leonding, Br 11.9
315762, 902, 40, - , -
L: 14 13 56 B: 48 15 21
Leonding, Br 28.42
323808, 903, 40, - , -
L: 14 15 23 B: 48 16 06
Leopoldsdorf i. Mf., Bl 346
331231, 1437, 63, - , -
L: 16 42 41 B: 48 12 38
Leopoldsdorf i. Mf.-Zf., Br
304824, 1438, 63, - , -
L: 16 42 16 B: 48 14 19
Leopoldsdorf i.Mf., Blt 394
331744, 1439, 63, - , 170
L: 16 41 59 B: 48 13 12
Leopoldsdorf, Br
300707, 1672, 72, - , -
L: 16 23 53 B: 48 06 29
Leopoldskron, Bl 242
347583, 647, 28, - , -
L: 13 01 24 B: 47 46 36
Leutasch-Arn, Bl 3
330241, 342, 15, 137, -
L: 11 10 21 B: 47 23 01
Leutasch-Gasse, Bl 7
330746, 343, 15, 137, -
L: 11 09 47 B: 47 22 53
Leutzmannsdorf, Blt 433
337121, 1177, 52, - , 168
L: 14 57 03 B: 48 06 32
Leutzmannsdorf, Br 287
326843, 1178, 52, - , -
L: 14 55 37 B: 48 07 19
Lichendorf, Br 3861
311829, 2799, 121, - , -
L: 15 41 59 B: 46 42 06
Lichendorf, Br 3865
311845, 2800, 121, 161, -
L: 15 41 59 B: 46 43 26
Lichendorf, Br 3869
315176, 2801, 121, - , -
L: 15 42 28 B: 46 43 26
Lichendorf, Br 38632
325738, 2802, 121, - , -
L: 15 41 41 B: 46 42 45
Lichendorf, Br 38653
329086, 2803, 121, - , -
L: 15 42 25 B: 46 43 05
Lichtenberg, Bl 1
347732, 708, 31, - , -
L: 12 49 16 B: 47 25 47
Lichtenberg, Bl 5
347708, 709, 31, - , -
L: 12 50 03 B: 47 27 11
Lichtenberg, Br 6
347682, 710, 31, - , -
L: 12 50 01 B: 47 27 32
Lichtenegg, Bl 32.1
376574, 904, 40, - , -
L: 14 00 30 B: 48 08 51
Lichtenegg, Br 31.9
314302, 905, 40, - , -
L: 14 00 50 B: 48 09 46
Lichtenegg, Br 35.1
314294, 906, 40, - , -
L: 13 58 20 B: 48 08 35
Lichtenwörth, Bl
300715, 1673, 72, - , -
L: 16 17 45 B: 47 49 59
Lichtenwörth-Heutalhof, Bl
315952, 1674, 72, - , -
L: 16 19 35 B: 47 49 31
Liebenfels, Bl 272
338640, 2996, 129, - , -
L: 14 17 20 B: 46 44 02
Liebing, Br 3
335851, 2225, 96, - , -
L: 16 29 33 B: 47 24 54
Liefering II, Bl 605
321307, 648, 28, - , -
L: 13 00 21 B: 47 49 46
Liefering II, Bl 608
347526, 649, 28, - , -
L: 12 59 42 B: 47 50 04
Liefering II, Bl 642
321133, 650, 28, - , -
L: 13 00 25 B: 47 50 29
Lienz, Bl 1
346874, 2863, 123, - , -
L: 12 47 00 B: 46 50 06
Lienz, Bl 2
330670, 2864, 123, 162, -
L: 12 46 08 B: 46 49 28
Lienz, Bl 3
342261, 2865, 123, - , -
L: 12 45 25 B: 46 49 23
Lienz, Br 1
330530, 2866, 123, - , -
L: 12 45 34 B: 46 49 16
Lienz, Br 2
346411, 2867, 124, - , -
L: 12 45 21 B: 46 49 56
Lienz, Br 9
330548, 2868, 124, - , -
L: 12 48 10 B: 46 49 19
Liesfeld, Bl 2
330761, 505, 22, - , -
L: 12 00 19 B: 47 28 37
Liesfeld, Bl 4 (K70)
334656, 506, 22, - , -
L: 12 00 02 B: 47 28 47
Liesfeld, Bl 8 (K78)
334540, 507, 22, - , -
L: 12 00 49 B: 47 29 00
Liesfeld, Bl 12 (K76)
334581, 508, 22, - , -
L: 12 01 03 B: 47 28 38
Liesfeld, Bl 14 (K65)
334680, 509, 22, - , -
L: 11 59 48 B: 47 28 22
Liesfeld, Blt 18
334946, 510, 22, - , -
L: 12 01 48 B: 47 28 46

Liesingau, Br 2710
336883, 2356, 102, - , -
L: 14 47 19 B: 47 24 19
Liesingthal, Br 2651
318618, 2380, 103, 158, -
L: 15 00 50 B: 47 20 32
Liesingthal, Br 2663
319178, 2381, 103, - , -
L: 15 00 52 B: 47 20 49
Liesingthal, Br 2675
318600, 2382, 103, - , -
L: 15 00 48 B: 47 20 18
Lind, Bl 2507
325746, 2319, 100, - , -
L: 14 47 14 B: 47 11 24
Lind, Bl 25091
344002, 2320, 100, - , -
L: 14 47 34 B: 47 11 38
Lind, Blt 25075
336438, 2321, 100, - , 172
L: 14 47 12 B: 47 11 25
Lind, Br 2505
309948, 2322, 100, 157, -
L: 14 47 13 B: 47 11 52
Lind, Br 2509
329953, 2323, 100, - , -
L: 14 47 37 B: 47 11 38
Lind, Br 207
338897, 3015, 130, - , 176
L: 14 27 58 B: 46 49 54
Lindham, Bl 2145.009
306910, 836, 36, - , -
L: 14 09 23 B: 48 20 04
Lindham, Bl 2146.005
306928, 837, 37, - , -
L: 14 08 57 B: 48 20 30
Lindham, Bl 2147.017
344101, 838, 37, - , -
L: 14 08 00 B: 48 19 46
Lindham, Bl 2149.003
306852, 839, 37, - , -
L: 14 07 23 B: 48 19 43
Linz, Bl 2135.6
324137, 995, 44, - , -
L: 14 17 15 B: 48 18 02
Linz, Bl 35.10
378513, 996, 44, - , -
L: 14 17 41 B: 48 18 41
Linz, Br 2131.16
324145, 997, 44, - , -
L: 14 17 21 B: 48 17 36
Linz, Br 36.2
378596, 998, 44, - , -
L: 14 17 10 B: 48 17 50
Lipsch, Br 38573
343137, 2804, 121, - , -
L: 15 40 04 B: 46 45 48
Lochau, Bl 40.1.01
327676, 201, 9, - , -
L: 9 45 09 B: 47 30 36
Lochau, Bl 40.1.02
327684, 290, 12, - , -
L: 9 44 31 B: 47 31 53
Lochau, Bl 40.1.03
327692, 291, 13, - , -
L: 9 45 05 B: 47 31 55
Lochen, Br 36.2
324475, 736, 32, - , 167
L: 13 10 44 B: 48 00 53
Lockenhaus, Bl 1
335208, 2226, 96, - , -
L: 16 24 01 B: 47 24 56
Lödersdorf, Br 5243
325894, 2236, 97, - , -
L: 15 56 49 B: 46 57 15
Lödersdorf, Br 52411
336743, 2237, 97, - , -
L: 15 56 41 B: 46 57 24
Loibach, Bl 336
351874, 3058, 132, - , -
L: 14 47 56 B: 46 34 19
Loimersdorf, Bl 347
331215, 1440, 63, - , -
L: 16 51 20 B: 48 10 23
Loimersdorf, Br
304832, 1441, 63, - , -
L: 16 50 57 B: 48 11 19
Loipersbach, Bl
313452, 1675, 72, - , -
L: 16 06 58 B: 47 43 03
Loipersdorf, Bl 4
335018, 2179, 94, - , -
L: 16 02 46 B: 47 20 24
Loipersdorf, Br 5860
343665, 2164, 93, - , -
L: 16 06 11 B: 47 00 59
Loosdorf, Bl 310
327122, 1227, 54, - , -
L: 15 23 49 B: 48 12 08
Lorch, Bl 12.4
377010, 1059, 47, - , -
L: 14 30 58 B: 48 14 09
Lorch, Bl 2117.2
308056, 999, 44, - , -
L: 14 27 24 B: 48 13 59
Lorch, Br 2117.6
314187, 1000, 44, - , -
L: 14 27 04 B: 48 13 21
Lorch, Br 2118.4
308114, 1001, 44, - , -
L: 14 26 14 B: 48 14 00
Lorch, Br 2119.2
316448, 1002, 44, - , -
L: 14 25 18 B: 48 13 46
Lorüns, Bl 08.27.01
347146, 8, 1, - , -
L: 9 50 39 B: 47 07 47
Lorüns, Bl 08.27.05
347153, 9, 1, - , -
L: 9 51 22 B: 47 07 48
Lorüns, Bl 08.27.06
347161, 10, 1, - , -
L: 9 50 29 B: 47 07 59
Lorüns, Bl 08.27.11
347179, 11, 1, - , 164
L: 9 51 00 B: 47 07 56
Losensteinleithen, Br 18.16
324541, 953, 42, 143, -
L: 14 21 25 B: 48 06 54
Ludesch, Bl 06.36.01
321950, 70, 3, - , -
L: 9 46 00 B: 47 10 37
Ludesch, Bl 06.36.04
321984, 71, 4, - , -
L: 9 46 28 B: 47 10 31
Ludesch, Bl 06.36.06
321992, 72, 4, - , -
L: 9 46 41 B: 47 10 53
Ludesch, Bl 06.36.09
321539, 73, 4, - , -
L: 9 45 40 B: 47 10 58
Ludmannsdorf, Bl 511
338277, 2991, 129, - , 176
L: 14 05 49 B: 46 32 36
Luftenberg, Bl 21.12
377515, 1003, 44, - , -
L: 14 25 11 B: 48 15 02
Luftenberg, Bl 2119.34
323469, 1004, 44, - , -
L: 14 26 03 B: 48 14 40
Luftenberg, Bl 2119.5
323014, 967, 43, - , -
L: 14 26 24 B: 48 15 16
Luftenberg, Bl 2119.9
323030, 968, 43, 143, -
L: 14 27 08 B: 48 15 58
Luftenberg, Bl 2120.1
307934, 969, 43, - , -
L: 14 26 18 B: 48 15 28
Luftenberg, Bl 2120.9
323048, 970, 43, - , -
L: 14 26 11 B: 48 15 51
Luftenberg, Bl 2121.1
323055, 971, 43, - , -
L: 14 25 28 B: 48 15 32
Lungendorf, Br 64.2
324772, 873, 38, - , -
L: 13 58 57 B: 47 59 22
Lustenau, Bl 2129.12
324012, 1005, 44, - , -
L: 14 19 28 B: 48 17 42
Lustenau, Bl 2130.2
324020, 1006, 44, - , -
L: 14 19 28 B: 48 18 03
Lustenau, Bl 29.36
378158, 1007, 44, - , -
L: 14 19 09 B: 48 17 30
Lustenau, Bl 30.8
378257, 1008, 44, - , -
L: 14 19 58 B: 48 18 13
Lustenau, Bl 32.12
378398, 1009, 44, - , -
L: 14 19 06 B: 48 19 03
Lustenau, Bl 33.6
378471, 1010, 44, - , -
L: 14 18 05 B: 48 19 07
Lustenau, Bl 50.3.08 A
328203, 202, 9, - , 165
L: 9 40 23 B: 47 24 23
Lustenau, Bl 50.3.09 A
328211, 203, 9, - , -
L: 9 40 43 B: 47 25 32
Lustenau, Bl 50.3.10
328229, 204, 9, - , -
L: 9 39 14 B: 47 25 33
Lustenau, Bl 50.3.18
328302, 205, 9, - , -
L: 9 40 19 B: 47 26 48
Lustenau, Blt 2135.2
324111, 1011, 44, - , 168
L: 14 17 58 B: 48 17 47
Lustenau, Br 29.4
378174, 1012, 45, - , -
L: 14 18 32 B: 48 17 16
Lustenau, Br 3
309450, 206, 9, - , -
L: 9 39 01 B: 47 25 45
Lustenau, Br 31.6
378356, 1013, 45, - , -
L: 14 19 11 B: 48 18 20
Lustenau, Br 5
309476, 207, 9, 136, -
L: 9 39 41 B: 47 25 42
Lutzmannsburg, Bl 8
335737, 2000, 86, - , -
L: 16 38 26 B: 47 28 03
Lutzmannsburg, Br 9
335745, 2001, 86, - , -
L: 16 39 24 B: 47 28 49

- M -

Mäder, Bl 50.4.05
322438, 208, 9, - , 165
L: 9 36 09 B: 47 20 31
Mäder, Bl 50.4.10 A
322487, 209, 9, - , -
L: 9 37 22 B: 47 21 38
Mäder, Bl 50.4.11
322503, 210, 9, - , 165
L: 9 37 46 B: 47 21 11
Maggau, Br 3944
343160, 2736, 118, - , -
L: 15 39 15 B: 46 51 49
Mainburg, Bl 309
327114, 1228, 54, - , -
L: 15 29 37 B: 48 05 02
Mandorf, Br 62.2
324764, 887, 39, 142, -
L: 14 09 14 B: 47 59 36
Mannersdorf a.d.R., Bl 20
345504, 2002, 86, - , -
L: 16 32 08 B: 47 25 45
Mannersdorf a.d.R., Bl 13
335786, 2003, 86, - , -
L: 16 31 22 B: 47 26 23
Mannsdorf, Bl
304840, 1442, 63, 149, -
L: 16 39 41 B: 48 09 09
Mannsdorf, Bl 1906.001
326694, 1443, 63, - , -
L: 16 39 48 B: 48 07 57
Mannsdorf, Bl 1906.003
326686, 1444, 63, - , -
L: 16 39 32 B: 48 08 10
Mannswörth, Bl 2
313700, 1676, 73, - , -
L: 16 30 39 B: 48 08 43
Mannswörth, Blt 382
331629, 1677, 73, - , 170
L: 16 30 58 B: 48 08 50
Mannswörth-Schafflerhof, Bl
300723, 1678, 73, 151, -
L: 16 30 57 B: 48 08 44
Mantrach, Br 4336
340471, 2641, 114, - , -
L: 15 26 10 B: 46 44 57
Marbach, Br 2048.001
322735, 1220, 54, - , -
L: 15 10 11 B: 48 13 02
Marchegg, Bl 201
304881, 1445, 63, - , -
L: 16 54 36 B: 48 16 27
Marchegg, Bl 260
326520, 1446, 63, - , -
L: 16 54 58 B: 48 16 47
Marchegg, Br
305110, 1447, 63, - , -
L: 16 52 58 B: 48 16 32
Marchegg-Eisenbahnstation, Br
304915, 1448, 63, - , -
L: 16 55 26 B: 48 14 53
Marchegg-Heimatland, Br
304923, 1449, 63, 149, -
L: 16 56 18 B: 48 13 35
Marchtrenk, Br 21.11
307793, 907, 40, - , -
L: 14 08 03 B: 48 12 08
Marchtrenk, Br 21.13
307801, 908, 40, - , -
L: 14 07 55 B: 48 12 34
Marchtrenk, Br 21.9
307777, 909, 40, 142, -
L: 14 07 59 B: 48 11 51
Marchtrenk, Br 22.1
314336, 910, 40, - , -
L: 14 07 30 B: 48 11 03
Marchtrenk, Br 24.11
307769, 911, 40, - , -
L: 14 05 46 B: 48 11 32
Marchtrenk, Br 25.7
316190, 912, 40, - , -
L: 14 04 27 B: 48 11 48
Marchtrenk, Br 21.1
375329, 913, 40, - , -
L: 14 08 06 B: 48 11 13
Margarethen am Moos, Br
300731, 1679, 73, 151, -
L: 16 36 19 B: 48 02 44
Maria Buch, Bl 2410
336461, 2324, 100, - , -
L: 14 42 55 B: 47 10 00
Maria Ellend, Bl 1904.2
331108, 1885, 81, - , -
L: 16 40 50 B: 48 06 58
Maria Ellend, Bl 1906.2
331090, 1886, 81, - , -
L: 16 39 27 B: 48 07 09
Maria Gail, Bl 116
338590, 2939, 127, - , 175
L: 13 52 31 B: 46 35 58

Maria Lanzendorf, Br
300749, 1680, 73, 151, -
L: 16 25 23 B: 48 06 02
Maria Ponsee, Br
304147, 1282, 56, - , 169
L: 15 50 46 B: 48 21 01
Maria Ponsee-Oberbierbaum, Br
304212, 1283, 56, - , -
L: 15 50 08 B: 48 20 34
Maria Saal, Bl 219
338632, 3000, 130, 163, 176
L: 14 19 12 B: 46 41 07
Maria Saal, Bl 221
338673, 3001, 130, - , 176
L: 14 19 59 B: 46 40 41
Maria Saal, Bl 230
338244, 3002, 130, - , 176
L: 14 19 56 B: 46 40 11
Maria Saal, Blt 220
338657, 3003, 130, - , 176
L: 14 19 49 B: 46 40 50
Mariathal, Bl 420
332007, 1318, 58, - , -
L: 16 07 13 B: 48 34 05
Markersdorf, Bl 311
327130, 1229, 54, - , -
L: 15 29 42 B: 48 11 22
Markgrafneusiedl, Bl
304931, 1450, 63, - , -
L: 16 38 01 B: 48 16 04
Markt Allhau, Bl 15
335604, 2180, 94, - , -
L: 16 03 58 B: 47 17 13
Markt Allhau, Tbr 6
345991, 2260, 98, - , -
L: 16 05 21 B: 47 17 49
Markt St. Martin, Bl 1
345520, 1991, 86, - , -
L: 16 26 16 B: 47 33 45
Markthof - Schloßhof, Br
305128, 1451, 63, - , -
L: 16 56 21 B: 48 12 58
Markthof, Bl 1880.1
327494, 1452, 63, - , -
L: 16 57 48 B: 48 10 46
Markthof, Bl 1881.5
356097, 1453, 63, - , -
L: 16 57 02 B: 48 10 39
Markthof, Bl. 1884.1
331207, 1454, 64, - , -
L: 16 55 56 B: 48 10 27
Markthof, Br
304949, 1455, 64, - , 170
L: 16 57 48 B: 48 11 39
Matrei i.O., Bl 1
346932, 2849, 123, - , -
L: 12 32 09 B: 46 59 33
Matrei i.O., Bl 3
346957, 2850, 123, - , -
L: 12 32 30 B: 46 59 40
Matrei i.O., Bl 5
346973, 2851, 123, - , -
L: 12 32 33 B: 46 59 08
Matrei i.O., Bl 7
346999, 2852, 123, - , -
L: 12 32 55 B: 46 59 12
Mattighofen, Bl 24.2
324327, 737, 32, - , 167
L: 13 08 22 B: 48 06 28
Matzendorf, Br
317560, 1681, 73, - , -
L: 16 13 25 B: 47 53 21
Mauer bei Amstetten, Bl 364
331496, 1179, 52, - , -
L: 14 47 27 B: 48 04 02
Mauer bei Amstetten, Br 288
326850, 1180, 52, - , -
L: 14 50 53 B: 48 06 34
Mauer bei Amstetten, Br 289
326868, 1181, 52, - , -
L: 14 48 02 B: 48 05 52
Mauerkirchen, Bl 12.2
324269, 738, 32, - , 167
L: 13 07 48 B: 48 11 24
Maurach, Bl 2
347005, 344, 15, - , -
L: 11 44 15 B: 47 25 29
Mauritzen, Bl 3145
325019, 2453, 106, - , -
L: 15 18 58 B: 47 14 46
Mauritzen, Bl 3165
325084, 2454, 106, - , -
L: 15 20 18 B: 47 13 49
Mauritzen, Bl315512
340752, 2455, 106, - , -
L: 15 19 33 B: 47 14 22
Mauritzen, Br 3157
325043, 2456, 106, 158, -
L: 15 19 07 B: 47 14 13
Mautern, Bl 2713
336933, 2357, 102, - , -
L: 14 49 36 B: 47 24 02
Mautern, Br 2711
336891, 2358, 102, - , -
L: 14 49 19 B: 47 23 44
Mauthausen, Br 2113.1
307959, 972, 43, - , -
L: 14 30 32 B: 48 14 46
Mauthbrücken, Bl 625
338947, 2962, 128, - , -
L: 13 34 36 B: 46 45 04
Mauthen, Bl 701
338327, 2921, 126, - , -
L: 13 00 23 B: 46 40 21
Maxglan, Bl 624
321299, 651, 28, - , -
L: 13 01 08 B: 47 48 55
Maßweg, Br 2527
314716, 2325, 100, - , -
L: 14 48 12 B: 47 12 37
Meiningen, Bl 01.33.01
309500, 211, 9, - , -
L: 9 33 53 B: 47 17 34
Meiningen, Bl 01.33.04
322347, 212, 9, - , 165
L: 9 33 49 B: 47 18 01
Meiningen, Bl 01.33.06
309526, 213, 9, - , 165
L: 9 34 39 B: 47 17 38
Meiningen, Bl 01.33.07
322495, 214, 9, - , -
L: 9 34 27 B: 47 18 16
Meiningen, Bl 01.33.08
322321, 215, 9, - , -
L: 9 35 21 B: 47 19 00
Meiningen, Bl 01.33.09
322339, 216, 9, - , -
L: 9 35 39 B: 47 18 49
Meiningen, Bl 01.33.11
379172, 217, 9, - , -
L: 9 33 37 B: 47 17 34
Meiningen, Blt 01.33.06
328369, 218, 10, - , 165
L: 9 34 39 B: 47 17 38
Melk, Bl 2037.004
322792, 1221, 54, 146, -
L: 15 18 43 B: 48 13 11
Mellach, Bl 3565
356345, 2573, 111, - , -
L: 15 30 29 B: 46 56 56
Mellach, Bl 3567
356352, 2574, 111, - , -
L: 15 30 32 B: 46 56 43
Mellach, Br 3561
310540, 2575, 111, - , -
L: 15 30 30 B: 46 57 06
Mellach, Br 37633
314963, 2690, 116, - , -
L: 15 29 32 B: 46 54 54
Mellau, Bl 30.3.01
332221, 269, 12, - , -
L: 9 52 46 B: 47 21 32
Mellau, Bl 30.3.02
332239, 270, 12, - , -
L: 9 52 47 B: 47 20 57
Mellau, Bl 30.3.03
332247, 271, 12, - , -
L: 9 53 21 B: 47 20 54
Mettersdorf, Bl 39541
353292, 2741, 118, - , -
L: 15 43 03 B: 46 48 14
Mettersdorf, Br 3954
343194, 2742, 118, - , -
L: 15 42 38 B: 46 48 04
Mettersdorf, Br 4125
343061, 2618, 113, - , -
L: 15 20 12 B: 46 51 59
Michaelerberg, Bl 1140
332965, 1044, 46, - , -
L: 13 53 46 B: 47 25 39
Michelhausen, Br
304154, 1284, 56, - , -
L: 15 56 23 B: 48 17 28
Mils-Au, Bl 1 (122)
346700, 377, 17, - , -
L: 10 40 48 B: 47 12 25
Mils-Au, Bl 3 (127)
346726, 378, 17, - , -
L: 10 41 21 B: 47 12 39
Minihof-Liebau, Tbr 1
346007, 2261, 98, - , -
L: 16 05 08 B: 46 53 17
Mistelbach, Bl 411
331918, 1912, 82, - , -
L: 16 34 06 B: 48 34 46
Mittelberg, Bl 90.1.01
347443, 292, 13, - , -
L: 10 07 26 B: 47 18 37
Mittelberg, Bl 90.1.02
347435, 293, 13, - , -
L: 10 14 49 B: 47 31 39
Mittelberg, Bl 90.1.03
347468, 294, 13, - , -
L: 10 09 17 B: 47 19 10
Mitterau, Bl 312
327148, 1230, 54, 146, -
L: 15 29 17 B: 48 12 04
Mitterau, Blt 426
337055, 1231, 54, - , 169
L: 15 29 10 B: 48 12 10
Mitterberg, Br 58.1
375097, 864, 38, - , -
L: 13 48 09 B: 48 01 56
Mitterdietach, Br 24.1
324517, 1060, 47, - , -
L: 14 26 21 B: 48 04 47
Mitterdorf, Bl 5111
343483, 2238, 97, - , -
L: 15 37 19 B: 47 10 20
Mitterdorf, Br 2980
318287, 2409, 104, 158, -
L: 15 31 01 B: 47 32 41
Mitterdorf, Br 2982
318295, 2410, 104, - , -
L: 15 30 50 B: 47 32 25
Mitterkirchen, Bl 2090.001
308973, 1126, 49, - , -
L: 14 44 28 B: 48 10 39
Mitterkirchen, Bl 2092.021
316661, 1127, 50, - , -
L: 14 42 54 B: 48 11 17
Mitterkirchen, Bl 2092.025
309286, 1128, 50, - , -
L: 14 43 27 B: 48 11 12
Mitterkirchen, Br 2090.005
309252, 1129, 50, - , -
L: 14 44 28 B: 48 11 05
Mitterkirchen, Br 2092.013
309278, 1130, 50, 145, -
L: 14 43 38 B: 48 11 50
Mittermichldorf, Br 5.2
324905, 888, 39, - , -
L: 14 07 18 B: 47 53 30
Mitterndorf a.d.F., Bl 15
300806, 1682, 73, - , -
L: 16 29 36 B: 48 00 30
Mitterndorf a.d.F., Bl 28
300822, 1683, 73, - , -
L: 16 28 29 B: 47 59 35
Mitterndorf a.d.F., Bl S4
326538, 1684, 73, - , -
L: 16 28 35 B: 47 58 47
Mitterndorf a.d.F., Bl S5
326546, 1685, 73, - , -
L: 16 29 14 B: 47 59 02
Mitterndorf a.d.F., Bl Th1
300830, 1686, 73, - , -
L: 16 28 01 B: 47 59 28
Mitterndorf a.d.F., Br (II)
300772, 1687, 73, - , -
L: 16 27 49 B: 47 59 07
Mitterndorf a.d.F., Br (III)
300780, 1688, 73, - , -
L: 16 27 50 B: 47 58 38
Möbersdorf, Bl 2464
340711, 2326, 100, - , -
L: 14 45 52 B: 47 10 47
Mönchhof, Bl 164
345769, 2094, 90, - , -
L: 16 56 28 B: 47 52 20
Mönchhof, Bl 60
345215, 1988, 86, - , -
L: 16 59 08 B: 47 54 10
Mönchhof, Bl 62
345371, 1989, 86, - , -
L: 16 59 54 B: 47 55 50
Mönchhof, Bl 63
345389, 1970, 85, - , -
L: 16 59 54 B: 47 55 49
Mönchhof, Br 16
306399, 1990, 86, - , -
L: 16 59 05 B: 47 54 48
Mönchhof, Br 100
305920, 2095, 90, - , -
L: 16 56 30 B: 47 53 00
Mörtersdorf, Bl 444
337238, 1314, 58, - , -
L: 15 43 09 B: 48 37 07
Mötschendorf, Bl 2725
336925, 2359, 102, 157, -
L: 14 56 59 B: 47 23 00
Mötschendorf, Bl 2727
336982, 2360, 102, - , -
L: 14 57 16 B: 47 23 11
Mötschendorf, Bl 272522
340919, 2361, 102, - , -
L: 14 56 56 B: 47 22 56
Mötschendorf, Br 2724
340323, 2362, 102, - , -
L: 14 56 27 B: 47 23 17
Mötz, Bl 5 (Im905)
346056, 379, 17, 137, -
L: 10 56 21 B: 47 16 31
Mold, Bl 401
331819, 1315, 58, 148, -
L: 15 42 29 B: 48 38 27
Mollersdorf, Br 1967.007
327023, 1349, 59, - , -
L: 16 00 07 B: 48 22 18
Molzbichl, Bl 626
338921, 2963, 128, - , -
L: 13 33 11 B: 46 46 17
Moos, Bl 4313
340422, 2642, 114, - , -
L: 15 15 56 B: 46 45 46
Moos, Bl 328
338087, 3059, 132, - , -
L: 14 47 17 B: 46 36 22
Moosbierbaum, Br
304162, 1285, 56, - , -
L: 15 53 54 B: 48 18 19
Moosbrunn, Bl 18
300913, 1689, 73, 151, -
L: 16 27 28 B: 48 00 20

Moosbrunn, Bl A1
357053, 1690, 73, - , -
L: 16 27 10 B: 48 00 35
Moosbrunn, Bl A2
357061, 1691, 73, - , -
L: 16 26 46 B: 48 00 29
Moosbrunn, Bl A3
357079, 1692, 73, - , -
L: 16 26 35 B: 48 00 35
Moosbrunn, Bl J1
357087, 1693, 73, - , -
L: 16 27 46 B: 48 00 14
Moosbrunn, Bl J6
357095, 1694, 73, - , -
L: 16 28 04 B: 48 00 30
Moosbrunn, Bl S1
315945, 1695, 73, - , -
L: 16 25 39 B: 48 00 20
Moosbrunn, Bl S2
315960, 1696, 73, - , -
L: 16 26 26 B: 48 00 40
Moosbrunn, Brunnlust S2
357103, 1697, 73, - , -
L: 16 26 17 B: 48 00 16
Moosbrunn-Hfb M I, Br
317420, 1698, 73, - , -
L: 16 27 12 B: 47 59 36
Moosbrunn-Hfb M II, Br
317578, 1699, 73, - , -
L: 16 26 22 B: 48 00 01
Moosbrunn-M I, Bl 21
317297, 1700, 73, - , -
L: 16 27 10 B: 47 59 07
Moosbrunn-M I, Bl 22
317313, 1701, 74, - , -
L: 16 26 52 B: 47 59 18
Moosbrunn-M I, Bl 23
317339, 1702, 74, - , -
L: 16 26 32 B: 47 59 27
Moosbrunn-M I, Bl 26
317354, 1703, 74, - , -
L: 16 26 57 B: 47 59 22
Moosbrunn-M I, Bl 31
317370, 1704, 74, - , -
L: 16 27 05 B: 47 59 30
Moosbrunn-M I, Bl 34
317396, 1705, 74, - , -
L: 16 27 32 B: 47 59 27
Moosbrunn-M I, Bl 35
317305, 1706, 74, - , -
L: 16 27 23 B: 47 59 32
Moosbrunn-M I, Bl 36
317321, 1707, 74, - , -
L: 16 27 02 B: 47 59 40
Moosbrunn-M I, Bl 37
317347, 1708, 74, - , -
L: 16 26 53 B: 47 59 46
Moosbrunn-M I, Bl 40
317362, 1709, 74, - , -
L: 16 27 19 B: 47 59 43
Moosbrunn-M I, Bl 43
317388, 1710, 74, - , -
L: 16 27 45 B: 47 59 38
Moosbrunn-M I, Bl 44
317404, 1711, 74, - , -
L: 16 27 27 B: 47 59 49
Moosbrunn-M I, Bl 45
317412, 1712, 74, - , -
L: 16 27 08 B: 48 00 00
Moosbrunn-M II, Bl 22
317446, 1713, 74, - , -
L: 16 26 10 B: 47 59 40
Moosbrunn-M II, Bl 23
317461, 1714, 74, - , -
L: 16 25 47 B: 47 59 46
Moosbrunn-M II, Bl 26
317438, 1715, 74, - , -
L: 16 26 15 B: 47 59 47
Moosbrunn-M II, Bl 31
317453, 1716, 74, - , -
L: 16 26 19 B: 47 59 55
Moosbrunn-M II, Bl 34
317479, 1717, 74, - , -
L: 16 26 44 B: 47 59 55
Moosbrunn-M II, Bl 35
317495, 1718, 74, - , -
L: 16 26 36 B: 47 59 59
Moosbrunn-M II, Bl 36
317511, 1719, 74, - , -
L: 16 26 13 B: 48 00 04
Moosbrunn-M II, Bl 37
317487, 1720, 74, - , -
L: 16 26 01 B: 48 00 08
Moosbrunn-M II, Bl 40
317503, 1721, 74, - , -
L: 16 26 30 B: 48 00 10
Moosbrunn-M II, Bl 43
317537, 1722, 74, - , -
L: 16 26 55 B: 48 00 10
Moosbrunn-M II, Bl 44
317529, 1723, 74, - , -
L: 16 26 33 B: 48 00 16
Moosbrunn-M II, Bl 44 A
317545, 1724, 74, - , -
L: 16 26 21 B: 48 00 20
Moosbrunn-M II, Bl 45
317552, 1725, 74, - , -
L: 16 26 11 B: 48 00 23
Morzg, Bl 68
347567, 652, 28, - , -
L: 13 03 45 B: 47 45 49
Morzg, Bl 223
347559, 653, 28, - , -
L: 13 04 24 B: 47 46 44
Morzg, Bl 263
347575, 654, 28, - , -
L: 13 03 42 B: 47 47 17
Morzg, Bl 364
347658, 655, 28, - , -
L: 13 02 22 B: 47 46 34
Moschendorf, Bl 17 A
326462, 2207, 95, 156, -
L: 16 28 21 B: 47 03 00
Muckendorf, Bl 1956.004
327015, 1286, 56, - , -
L: 16 09 29 B: 48 19 10
Muckendorf, Br 1956.002
304170, 1287, 57, - , -
L: 16 09 21 B: 48 19 52
Mühlboden, Br 618
351577, 2964, 128, - , -
L: 13 40 43 B: 46 41 34
Mühldorf, Bl 2422
349126, 2327, 100, - , -
L: 14 44 21 B: 47 08 16
Mühldorf, Bl 2149.007
306811, 840, 37, - , -
L: 14 06 57 B: 48 20 38
Mühldorf, Bl 2152.007
307066, 841, 37, 141, -
L: 14 04 54 B: 48 20 30
Mühldorf, Bl 2153.007
306670, 842, 37, - , -
L: 14 04 18 B: 48 21 17
Mühldorf, Br 5230
325860, 2239, 97, - , -
L: 15 54 57 B: 46 56 53
Mühldorf, Br 5232
325878, 2240, 97, - , -
L: 15 55 09 B: 46 57 11
Mühldorf, Br 2151.011
306969, 843, 37, - , -
L: 14 05 44 B: 48 20 32
Münchendorf, Bl 453
337345, 1726, 75, - , -
L: 16 22 42 B: 48 01 51
Münchendorf, Blt 381
331611, 1727, 75, - , 170
L: 16 21 52 B: 48 01 00
Münster, Bl 1
330431, 511, 22, 138, -
L: 11 50 47 B: 47 25 01
Münster, Bl 3
330456, 512, 22, - , -
L: 11 50 26 B: 47 25 20
Münster, Bl 5
334896, 513, 23, - , -
L: 11 49 39 B: 47 24 22
Münster, Bl 6
330357, 514, 23, - , -
L: 11 51 27 B: 47 25 14
Münster, Bl 7
339952, 515, 23, - , -
L: 11 51 19 B: 47 25 22
Münster, Bl 9
339978, 516, 23, - , -
L: 11 50 57 B: 47 25 33
Münster, Bl 10
330373, 517, 23, - , -
L: 11 51 39 B: 47 25 07
Münster, Lp 1
339531, 518, 23, - , -
L: 11 50 56 B: 47 25 33
Münzkirchen, Br 2.4
344150, 760, 33, - , -
L: 13 34 03 B: 48 29 27
Mürzhofen, Bl 3034
336719, 2411, 104, - , 173
L: 15 24 19 B: 47 29 23
Mürzzuschlag, Bl 29251
372284, 2412, 104, - , -
L: 15 39 19 B: 47 35 07
Mürzzuschlag, Bl 29252
353086, 2413, 104, - , -
L: 15 39 27 B: 47 35 22
Munderfing, Bl 29.2
324368, 739, 32, 140, 167
L: 13 09 44 B: 48 04 21
Munderfing, Bl 29.4
324376, 740, 32, - , 167
L: 13 10 38 B: 48 04 33
Munderfing, Bl 32.2
324392, 741, 32, - , 167
L: 13 11 16 B: 48 03 23
Murau, Bl 2060
343707, 2268, 98, - , -
L: 14 08 42 B: 47 06 42
Mureck, Bl 38777
353318, 2805, 121, - , -
L: 15 45 12 B: 46 42 42
Mureck, Bl387732
356493, 2806, 121, - , -
L: 15 45 19 B: 46 42 06
Mureck, Br 38775
329227, 2807, 121, - , -
L: 15 44 47 B: 46 43 02
Mureck, Br 38794
329342, 2808, 121, - , -
L: 15 46 14 B: 46 42 27
Muschk, Bl 205
338855, 3017, 130, - , 176
L: 14 27 39 B: 46 49 16
Muschk, Br 204
338830, 3018, 130, - , 176
L: 14 27 20 B: 46 48 42
Muttendorf, Bl 4016
340067, 2470, 107, - , -
L: 15 22 09 B: 46 56 24
Muttendorf, Bl 4018
340083, 2471, 107, - , -
L: 15 22 00 B: 46 55 53
Mutzenfeld, Br 5775
328948, 2150, 93, - , -
L: 15 54 05 B: 47 04 58

- N -

Naarn, Blt 2102.019
308809, 1131, 50, - , 168
L: 14 36 00 B: 48 14 03
Naarn, Br 2100.017
308817, 1132, 50, - , -
L: 14 38 10 B: 48 13 03
Naegelsdorf, Br 3965
343244, 2747, 118, - , -
L: 15 50 02 B: 46 47 31
Nassereith, Bl 1
370239, 358, 16, - , -
L: 10 49 58 B: 47 19 04
Nassereith, Bl 4
342139, 359, 16, - , -
L: 10 49 51 B: 47 19 01
Neckenmarkt, Bl 7
345702, 2040, 88, - , -
L: 16 33 57 B: 47 36 16
Neckenmarkt, Bl 2
335638, 2041, 88, - , -
L: 16 33 48 B: 47 36 07
Neckenmarkt, Bl. 6
345652, 2042, 88, - , -
L: 16 31 39 B: 47 36 00
Nenndorf, Bl 313
327155, 1232, 54, - , -
L: 15 30 02 B: 48 10 35
Nenzing, Bl 03.30.04 A
321349, 74, 4, - , -
L: 9 39 16 B: 47 12 40
Nenzing, Bl 03.30.05 A
321356, 75, 4, - , -
L: 9 39 28 B: 47 12 50
Nenzing, Bl 03.30.13
321398, 76, 4, - , -
L: 9 39 06 B: 47 12 37
Nenzing, Bl 04.30.14
321547, 77, 4, - , -
L: 9 40 29 B: 47 11 54
Nenzing, Bl 04.30.15
321554, 78, 4, - , -
L: 9 41 37 B: 47 11 29
Nenzing, Bl 04.30.16 B
321562, 79, 4, - , -
L: 9 42 13 B: 47 11 41
Nenzing, Bl 04.30.22
352179, 80, 4, - , -
L: 9 40 19 B: 47 12 06
Nenzing, Bl 05.30.01
321646, 81, 4, - , -
L: 9 43 52 B: 47 10 42
Nenzing, Bl 05.30.17 A
321927, 82, 4, - , -
L: 9 42 53 B: 47 11 27
Nenzing, Bl 05.30.18 A
321661, 83, 4, - , 164
L: 9 43 17 B: 47 11 05
Nenzing, Bl 05.30.19
321679, 84, 4, - , 164
L: 9 43 07 B: 47 10 49
Nenzing, Bl 06.30.20
321778, 85, 4, - , -
L: 9 44 33 B: 47 10 24
Neu-Nagelberg, Bl 417
331975, 1906, 82, - , -
L: 14 58 33 B: 48 49 26
Neuaigen, Bl 1965.003
303339, 1350, 59, 148, -
L: 16 01 27 B: 48 21 16
Neubau, Bl 16.7
375790, 914, 40, - , -
L: 14 12 17 B: 48 12 15
Neubau, Bl 17.7
375915, 915, 40, - , -
L: 14 11 22 B: 48 12 06
Neubau, Bl 19.9
375204, 916, 40, - , -
L: 14 09 36 B: 48 12 14
Neubau, Br 15.11
314351, 917, 40, - , -
L: 14 11 29 B: 48 14 33
Neubau, Br 16.5
307819, 918, 40, - , -
L: 14 11 34 B: 48 13 09

Neubau, Br 17.3
375899, 919, 41, - , -
L: 14 11 14 B: 48 12 22
Neudörfl, Bl 3
313718, 1728, 75, - , -
L: 16 17 08 B: 47 47 42
Neudörfl, Bl 8
345231, 1729, 75, - , -
L: 16 16 50 B: 47 48 16
Neudörfl, Br 6
335935, 1730, 75, - , -
L: 16 18 11 B: 47 47 56
Neudorf bei Parndorf, Bl 64
345397, 1971, 85, - , -
L: 16 54 42 B: 48 01 58
Neudorf bei Parndorf, Br 32
306407, 1972, 85, - , -
L: 16 56 14 B: 48 00 38
Neudorf, Br 5791
328955, 2151, 93, 155, -
L: 15 56 35 B: 47 05 00
Neuebenfurth, Bl 23
300970, 1731, 75, - , -
L: 16 20 26 B: 47 52 13
Neuebenfurth, Bl G
300996, 1732, 75, - , -
L: 16 20 39 B: 47 52 55
Neufeld a.d. Leitha, Bl 10
345868, 1733, 75, - , -
L: 16 22 36 B: 47 52 01
Neuhaus, Bl 1231
336792, 1045, 46, - , -
L: 14 04 15 B: 47 30 47
Neumarkt a. d. R., Br 6
335521, 2241, 97, - , -
L: 16 09 47 B: 46 55 38
Neumarkt a. d. Ybbs, Bl 258
323006, 1182, 52, - , -
L: 15 03 38 B: 48 08 12
Neumarkt a.d. Ybbs, Blt 429
337089, 1183, 52, - , 169
L: 15 03 16 B: 48 08 44
Neumarkt a.d.R., Bl 7
345728, 2242, 97, - , -
L: 16 10 54 B: 46 55 40
Neunkirchen, Br
301036, 1734, 75, 151, 171
L: 16 05 15 B: 47 43 13
Neunkirchen-Blättstrs, Bl 303
327056, 1735, 75, - , -
L: 16 05 44 B: 47 44 12
Neusiedl a. Stf., Bl 217
319251, 1736, 75, - , -
L: 16 07 38 B: 47 46 39
Neusiedl a.Stf., Br 219
319277, 1737, 75, - , -
L: 16 06 30 B: 47 46 50
Neusiedl am See, Bl 124
316174, 2096, 90, - , -
L: 16 51 18 B: 47 53 22
Neusiedl am See, Bl 137
326280, 2097, 90, - , -
L: 16 51 40 B: 47 54 07
Neusiedl am See, Bl 138
326298, 2098, 90, - , -
L: 16 51 27 B: 47 53 36
Neusiedl am See, Bl 153
345314, 2099, 90, - , -
L: 16 52 57 B: 47 53 59
Neusiedl am See, Bl N 1
305938, 2100, 90, - , -
L: 16 51 17 B: 47 56 16
Neusiedl am See, Br 6
306415, 1973, 85, - , -
L: 16 52 31 B: 47 57 31
Neusiedl am See, Br 24
306423, 1974, 85, - , -
L: 16 48 50 B: 47 58 03
Neusiedl am See, Br 103
305946, 2101, 90, - , -
L: 16 49 35 B: 47 57 23
Neusiedl an der Zaya, Bl 415
331959, 1913, 82, - , -
L: 16 47 19 B: 48 36 22
Neusiedl, Br
304188, 1288, 57, - , -
L: 15 58 01 B: 48 19 27
Neustift a. d. Lafnitz, Bl 2
326496, 2181, 94, - , -
L: 16 01 12 B: 47 21 56
Neustift a.d. Lafnitz, Bl 30
345710, 2182, 94, - , -
L: 16 01 26 B: 47 21 53
Neustift im Felde, Br
315747, 1351, 59, - , -
L: 15 53 10 B: 48 24 29
Neustift, Bl 5987
343863, 2139, 92, - , -
L: 15 59 06 B: 47 11 15
Neustift, Br 5986
343855, 2140, 92, - , -
L: 15 58 57 B: 47 11 09
Neutersdorf, Bl 3948
343921, 2737, 118, - , -
L: 15 39 22 B: 46 46 43
Neutersdorf, Br 38572
343145, 2809, 121, - , -
L: 15 39 08 B: 46 46 15
Nickelsdorf, Bl 28
345157, 1950, 84, - , -
L: 17 03 34 B: 47 58 28
Nickelsdorf, Bl 29
345165, 1951, 84, - , -
L: 17 04 13 B: 47 58 16
Nickelsdorf, Bl 35
345603, 1952, 84, - , -
L: 17 05 28 B: 47 58 23
Nickelsdorf, Bl 50
335471, 1953, 84, - , -
L: 17 05 11 B: 47 57 54
Nickelsdorf, Bl 51
335539, 1954, 84, - , -
L: 17 04 11 B: 47 55 31
Nickelsdorf, Bl 61
345363, 1975, 85, - , -
L: 17 00 10 B: 47 56 17
Nickelsdorf, Br 28
306456, 1955, 84, - , -
L: 17 04 02 B: 47 56 27
Nickelsdorf, Br 29
306464, 1956, 84, - , -
L: 17 05 15 B: 47 56 34
Nickelsdorf, Br 46
326181, 1957, 84, - , -
L: 17 04 59 B: 47 55 48
Niederabsdorf, Bl 328
327312, 1920, 83, - , 171
L: 16 52 47 B: 48 35 25
Niederdorf, Bl 2602
336172, 2383, 103, - , -
L: 14 57 26 B: 47 18 19
Niederdorf, Blt 26125
336420, 2384, 103, - , 172
L: 14 57 45 B: 47 18 41
Niederndorf, Bl 4 (R95)
342576, 519, 23, - , -
L: 12 11 57 B: 47 38 58
Niederöblarn, Bl 1200
332783, 1046, 46, - , -
L: 14 00 42 B: 47 28 54
Niederwölz, Bl 2211
336230, 2269, 98, 157, -
L: 14 22 42 B: 47 08 44
Nikitsch, Bl 4
335695, 2007, 87, - , -
L: 16 40 28 B: 47 32 24
Nikitsch, Br 3
335687, 2008, 87, - , -
L: 16 40 07 B: 47 32 16
Niklasdorf, Bl 2794
332643, 2385, 103, - , -
L: 15 08 29 B: 47 23 33
Niklasdorf, Br 2786
332650, 2386, 103, - , -
L: 15 08 02 B: 47 23 26
Nitzing, Blt 408
331884, 1289, 57, - , 169
L: 16 05 41 B: 48 18 26
Nofels, Bl 01.32.19 A
322313, 219, 10, - , 165
L: 9 33 29 B: 47 15 41
Nofels, Bl 01.32.21 A
309534, 220, 10, - , -
L: 9 34 29 B: 47 15 44
Nofels, Bl 01.32.24 A
309542, 221, 10, - , -
L: 9 33 56 B: 47 16 39
Nofels, Bl 01.32.25
379198, 222, 10, - , -
L: 9 33 57 B: 47 16 59
Nofels, Bl 01.32.38
322271, 223, 10, - , -
L: 9 32 24 B: 47 16 18
Nüziders, Bl 06.35.01
321786, 86, 4, - , -
L: 9 45 52 B: 47 10 07
Nüziders, Bl 06.35.02
321794, 87, 4, - , -
L: 9 45 54 B: 47 10 17
Nüziders, Bl 06.35.03
321802, 88, 4, - , -
L: 9 45 55 B: 47 10 27
Nüziders, Bl 06.35.07 A
321844, 89, 4, 134, 164
L: 9 47 44 B: 47 09 59
Nüziders, Bl 06.35.08
321851, 90, 4, - , -
L: 9 47 11 B: 47 09 58
Nüziders, Bl 06.35.09
321869, 91, 4, 134, -
L: 9 46 18 B: 47 09 59
Nüziders, Bl 06.35.13
321901, 92, 4, - , -
L: 9 47 09 B: 47 10 18
Nüziders, Bl 06.35.14 A
321919, 93, 4, - , -
L: 9 46 41 B: 47 10 25
Nüziders, Bl 06.35.17
321943, 94, 4, - , -
L: 9 47 29 B: 47 10 32
Nüziders, Bl 06.35.18
321406, 95, 4, - , -
L: 9 46 50 B: 47 10 19
Nüziders, Bl 07.35.19
321745, 96, 5, - , -
L: 9 48 17 B: 47 09 43

- O -

Oberaich, Br 2830
332585, 2387, 103, - , -
L: 15 13 24 B: 47 24 16
Oberaich, Br 2840
332577, 2388, 103, - , -
L: 15 14 36 B: 47 24 06
Oberalm I, Bl 18 (O.II)
320796, 656, 28, - , -
L: 13 05 17 B: 47 41 48
Oberbildein, Bl 26
345835, 2208, 95, - , -
L: 16 27 15 B: 47 07 50
Oberbildein, Br 9
326389, 2209, 95, - , -
L: 16 28 03 B: 47 07 57
Oberdrauburg, Bl 422
338301, 2893, 125, - , -
L: 12 57 16 B: 46 45 00
Obere Fellach, Bl 613
351676, 2965, 128, - , -
L: 13 49 30 B: 46 38 02
Obereck, Bl 5.1
344135, 756, 33, - , -
L: 13 16 57 B: 48 08 10
Obereisenfeld, Br 32.5
307736, 920, 41, - , -
L: 13 59 45 B: 48 10 22
Obergäu, Br 16
319863, 657, 28, - , -
L: 13 10 27 B: 47 35 39
Obergrafendorf, Bl 315
327171, 1233, 54, - , -
L: 15 32 33 B: 48 09 33
Obergralla, Bl 3781
311225, 2691, 116, - , -
L: 15 33 26 B: 46 50 21
Obergralla, Bl 3803
336552, 2692, 116, - , -
L: 15 35 00 B: 46 49 50
Obergralla, Bl 37962
336537, 2693, 116, - , -
L: 15 33 45 B: 46 49 19
Obergralla, Br 3792
311266, 2694, 116, - , -
L: 15 33 08 B: 46 50 13
Obergralla, Br 3798
311282, 2695, 116, - , -
L: 15 34 22 B: 46 49 28
Obergralla, Br 38011
314971, 2696, 116, - , -
L: 15 34 33 B: 46 49 30
Oberhaag, Bl 4358
343103, 2634, 113, - , -
L: 15 21 11 B: 46 41 16
Oberhaus, Bl 1080
336099, 1047, 46, - , -
L: 13 45 09 B: 47 24 37
Oberhausen, Blt 393
331736, 1456, 64, - , 170
L: 16 35 07 B: 48 10 32
Oberhofen, Bl 2
334698, 380, 17, - , -
L: 11 05 54 B: 47 18 26
Oberhofen, Bl 4
334714, 381, 17, - , -
L: 11 06 23 B: 47 18 02
Oberhofen, Bl 6
334730, 382, 17, - , -
L: 11 07 06 B: 47 18 30
Oberlanzendorf, Br
315820, 1738, 75, - , -
L: 16 26 25 B: 48 06 31
Obermicheldorf, Br 5.4
324913, 889, 39, - , -
L: 14 08 00 B: 47 51 46
Oberndorf, Bl 2
321125, 658, 28, 139, -
L: 12 56 40 B: 47 56 58
Oberndorf, Bl 3
321026, 659, 29, - , -
L: 12 56 52 B: 47 56 39
Oberndorf, Bl 4
321042, 660, 29, - , -
L: 12 56 10 B: 47 56 47
Oberndorf, Br 1
321000, 661, 29, - , -
L: 12 56 27 B: 47 56 26
Oberndorf, Br 2
321018, 662, 29, - , -
L: 12 56 26 B: 47 56 48
Oberndorf, Br Nord
342113, 600, 26, - , -
L: 12 23 40 B: 47 30 13
Oberndorf, Br Süd
370411, 601, 26, - , -
L: 12 23 11 B: 47 29 33
Oberottensheim, Bl 2143.001
374298, 844, 37, - , -
L: 14 11 17 B: 48 20 01
Oberottensheim, Bl 2146.003
306886, 845, 37, - , -
L: 14 09 09 B: 48 19 35
Oberottensheim, Br 2143.005
374314, 846, 37, - , -
L: 14 10 56 B: 48 20 09

Oberottensheim, Br 2145.005
307025, 847, 37, - , -
L: 14 09 58 B: 48 20 10
Oberottensheim, Br O 123
374330, 848, 37, - , -
L: 14 10 45 B: 48 19 58
Oberpremstätten, Bl 3556
315366, 2576, 111, - , -
L: 15 24 41 B: 46 58 14
Oberpremstätten, Blt 35565
329581, 2577, 111, - , 173
L: 15 24 41 B: 46 58 14
Oberpremstätten, Br 35384
336388, 2578, 111, - , -
L: 15 24 37 B: 46 58 36
Oberpurkla, Br 39115
314773, 2810, 121, - , -
L: 15 54 40 B: 46 44 50
Oberrakitsch, Br 38752
340307, 2811, 121, - , -
L: 15 44 42 B: 46 43 50
Obersafen, Br 5967
343772, 2141, 92, - , -
L: 16 00 33 B: 47 18 51
Oberschaden, Bl 2153.002
314161, 791, 35, - , -
L: 14 03 54 B: 48 19 06
Oberschaden, Bl 2154.004
307512, 792, 35, - , -
L: 14 02 59 B: 48 19 23
Oberschaden, Br 2155.006
307322, 793, 35, - , -
L: 14 02 37 B: 48 18 25
Oberschaden, Br 2156.010
307272, 794, 35, - , -
L: 14 01 43 B: 48 18 53
Oberschwarza, Bl385132
356329, 2812, 121, - , -
L: 15 39 20 B: 46 42 45
Oberschwarza, Br 38511
318998, 2813, 121, - , -
L: 15 39 21 B: 46 42 45
Obersiebenbrunn, Br
301309, 1457, 64, - , -
L: 16 41 54 B: 48 15 54
Obersprait, Br 7.2
324244, 742, 32, 140, 167
L: 13 05 41 B: 48 12 59
Obersprait, Br 7.4
324251, 743, 32, - , 167
L: 13 06 30 B: 48 13 15
Obervogau, Br 3829
318444, 2697, 116, - , -
L: 15 34 48 B: 46 44 48
Obervogau, Br 3833
311332, 2698, 116, - , -
L: 15 35 48 B: 46 44 58
Obervogau, Br 38315
311324, 2699, 116, - , -
L: 15 35 03 B: 46 44 53
Oberwagram, Bl 386
331660, 1240, 55, - , -
L: 15 38 43 B: 48 12 33
Oberwaltersdorf, Br 1
301085, 1739, 75, - , -
L: 16 21 10 B: 47 57 49
Oberwaltersdorf, Br 5
301127, 1740, 75, - , -
L: 16 21 46 B: 47 57 05
Oberwart, Bl 23
345421, 2195, 95, - , -
L: 16 10 39 B: 47 18 27
Oberwart, Tbr 7
345900, 2262, 98, - , -
L: 16 13 13 B: 47 16 40
Oberweiden, Br 237
322552, 1458, 64, - , -
L: 16 49 48 B: 48 18 22
Oberweißau, Br 34.2
324426, 744, 32, - , 167
L: 13 10 45 B: 48 01 59
Oberweißau, Br 35.2
324467, 745, 32, - , 167
L: 13 09 32 B: 48 01 39
Oberzögersdorf, Bl 1955.009
303370, 1352, 59, - , -
L: 16 08 45 B: 48 23 21
Oberzwischenbrunn, Bl 249
322875, 1241, 55, - , 169
L: 15 41 15 B: 48 12 40
Obgrün, Br 5663
325969, 2160, 93, - , -
L: 15 55 41 B: 47 07 38
Obgrün, Br 5669
325985, 2161, 93, - , -
L: 15 56 02 B: 47 07 16
Ochsenburg, Br 253
322917, 1242, 55, - , 169
L: 15 37 46 B: 48 07 58
Öblarn, Bl 1180
336115, 1048, 46, - , -
L: 13 59 12 B: 47 27 45
Öblarn, Bl 1190
336768, 1049, 46, - , -
L: 14 00 23 B: 47 28 16
Oetting, Bl 424
338780, 2894, 125, - , -
L: 12 57 54 B: 46 44 47
Oeynhausen, Bl
301150, 1741, 75, 151, -
L: 16 17 32 B: 47 59 10
Oggau, Br 4
313262, 2018, 87, 155, -
L: 16 40 25 B: 47 51 18
Ollersdorf, Bl
305003, 1459, 64, - , -
L: 16 47 59 B: 48 23 39
Ornding, Bl 2043.004
322800, 1222, 54, 146, -
L: 15 14 44 B: 48 12 33
Ornding, Blt 428
337071, 1223, 54, - , 169
L: 15 15 58 B: 48 12 53
Orth a. d. D., Bl 1900.003
326710, 1460, 64, - , -
L: 16 44 05 B: 48 08 13
Orth a. d. D., Bl 1902.001
305011, 1461, 64, - , -
L: 16 42 12 B: 48 08 53
Orth a.d.D., Bl 1902.5
331041, 1462, 64, - , -
L: 16 42 39 B: 48 07 45
Orth, Bl 1903.1
356030, 1463, 64, - , -
L: 16 41 31 B: 48 07 56
Oslip, Bl 18
326223, 2019, 87, - , -
L: 16 36 00 B: 47 50 19
Oslip, Bl 19
326231, 2020, 87, - , -
L: 16 36 05 B: 47 49 52
Oslip, Bl 33
345272, 2021, 87, - , -
L: 16 37 49 B: 47 50 11
Osternberg, Br 2.1
324202, 746, 32, - , -
L: 13 03 36 B: 48 14 49
Ottsdorf (Aschet), Br 30.8
324681, 878, 39, - , -
L: 14 02 36 B: 48 08 06

- P -

Pama, Bl 5 A
306266, 1958, 84, - , 171
L: 17 01 48 B: 48 03 09
Pama, Bl 6
306274, 1959, 84, 154, -
L: 17 02 26 B: 48 02 30
Pama, Bl 23
335455, 1960, 84, - , -
L: 17 03 48 B: 48 01 53
Pama, Bl 30
345553, 1961, 84, - , -
L: 17 01 00 B: 48 04 19
Pama, Bl 32
345579, 1962, 84, - , -
L: 17 00 00 B: 48 03 15
Pamhagen, Bl 139 A
335109, 2102, 90, - , -
L: 16 54 12 B: 47 43 47
Pamhagen, Bl 154
345322, 2103, 91, - , -
L: 16 55 54 B: 47 42 11
Pamhagen, Br 45
305953, 2104, 91, - , 172
L: 16 54 21 B: 47 41 52
Pamhagen, Br 140
335117, 2105, 91, - , -
L: 16 52 39 B: 47 41 52
Pamhagen/Leißergraben, Lp
335125, 2106, 91, - , -
L: 16 52 49 B: 47 41 36
Pamhagen/Zweierkanal, Lp
345256, 2107, 91, - , -
L: 16 52 12 B: 47 43 19
Panzendorf, Bl 3 (Sa103)
339911, 2853, 123, - , -
L: 12 27 29 B: 46 44 47
Parbasdorf, Bl
305029, 1464, 64, - , -
L: 16 35 19 B: 48 16 44
Parndorf, Bl 59
345181, 1976, 85, - , -
L: 16 52 39 B: 47 59 49
Parndorf, Bl 36
319434, 1977, 85, - , -
L: 16 51 04 B: 47 59 46
Parndorf, Bl 37
319442, 1978, 85, - , -
L: 16 50 12 B: 47 58 38
Parndorf, Br 1 A
306472, 1979, 85, 154, -
L: 16 52 44 B: 47 59 19
Pasching, Bl 14.3
375578, 921, 41, - , -
L: 14 13 45 B: 48 12 49
Pasching, Br 11.7
307850, 922, 41, - , -
L: 14 14 41 B: 48 14 31
Passering, Br 203
338814, 3019, 130, - , 176
L: 14 28 07 B: 46 48 24
Patergassen, Bl 280
351833, 2946, 127, - , -
L: 13 51 40 B: 46 49 13
Paternion, Bl 620
351536, 2966, 128, - , -
L: 13 38 29 B: 46 42 49
Pausendorf, Bl 24991
349035, 2328, 101, - , -
L: 14 47 16 B: 47 12 13
Pausendorf, Bl 24992
353078, 2329, 101, - , -
L: 14 47 06 B: 47 12 20
Pausendorf, Br 2525
315317, 2330, 101, - , -
L: 14 47 48 B: 47 12 26
Peggau, Bl 31751
340760, 2457, 106, - , -
L: 15 20 29 B: 47 12 49
Peggau, Br 3173
325076, 2458, 106, - , -
L: 15 20 42 B: 47 12 29
Peggau, Br 3183
325134, 2459, 106, - , -
L: 15 20 38 B: 47 12 21
Peggau, Br 3195
340687, 2460, 106, - , -
L: 15 20 58 B: 47 11 32
Peggau, Br 31911
341008, 2461, 106, - , -
L: 15 20 54 B: 47 11 45
Peisching, Br
301168, 1742, 75, - , -
L: 16 06 52 B: 47 43 28
Perau, Bl 117
338574, 2967, 128, - , 175
L: 13 51 54 B: 46 36 32
Perg, Bl 01.11
378752, 1133, 50, - , -
L: 14 37 59 B: 48 14 40
Perg, Bl 2098.027
314641, 1134, 50, - , -
L: 14 39 40 B: 48 13 37
Perg, Bl 2099.015
314666, 1135, 50, - , -
L: 14 39 07 B: 48 14 23
Perg, Bl 2100.019
314658, 1136, 50, - , -
L: 14 38 23 B: 48 13 53
Pergkirchen, Bl 2096.021
316620, 1137, 50, - , -
L: 14 41 07 B: 48 13 39
Pergkirchen, Bl 2097.015
316612, 1138, 50, - , -
L: 14 40 37 B: 48 13 56
Pergkirchen, Bl 2098.029
314633, 1139, 50, - , -
L: 14 39 48 B: 48 13 59
Pergkirchen, Blt 2096.017 A
316992, 1140, 50, - , 168
L: 14 41 18 B: 48 13 54
Pergkirchen, Br 2098.021
308833, 1141, 50, - , -
L: 14 39 57 B: 48 14 16
Pergkirchen, Br 2098.023
308692, 1142, 50, - , -
L: 14 39 44 B: 48 14 35
Pernau, Bl 26.3
376012, 923, 41, - , -
L: 14 04 50 B: 48 10 19
Pernau, Br 28.9
307744, 924, 41, 142, -
L: 14 03 08 B: 48 10 17
Pernegg, Br 3111
340539, 2462, 106, - , -
L: 15 21 24 B: 47 18 18
Persenbeug, Bl 2058.001
303008, 1197, 52, 146, -
L: 15 06 08 B: 48 10 59
Persenbeug, Bl 2059.001
302992, 1198, 53, - , -
L: 15 05 24 B: 48 11 04
Pertlstein, Bl 5250
343590, 2243, 97, - , -
L: 15 58 49 B: 46 56 31
Perzendorf, Bl 1960.001
303396, 1353, 59, - , -
L: 16 06 06 B: 48 20 39
Perzendorf, Blt 424
337030, 1354, 59, - , 169
L: 16 04 05 B: 48 22 13
Petronell, Bl 1888.2
356121, 1887, 81, - , -
L: 16 53 04 B: 48 07 45
Petronell, Bl 1889.2
331132, 1888, 81, - , -
L: 16 52 29 B: 48 07 29
Petronell, Bl 1889.4
356139, 1889, 81, - , -
L: 16 52 18 B: 48 07 11
Petronell, Bl 1889.7
331066, 1465, 64, - , -
L: 16 52 33 B: 48 08 04
Petronell, Bl 1890.6
331124, 1890, 81, - , -
L: 16 51 20 B: 48 07 13
Petronell-Bahnhof, Br
305482, 1891, 81, 153, 171
L: 16 52 09 B: 48 06 26

Pettnau, Bl 1
334433, 383, 17, - , -
L: 11 09 51 B: 47 17 11
Pettnau, Bl 3
346668, 384, 17, - , -
L: 11 09 52 B: 47 17 28
Pettnau, Bl 4
334516, 385, 17, - , -
L: 11 10 59 B: 47 16 58
Pettnau, Bl 12
334151, 386, 17, - , -
L: 11 11 16 B: 47 16 51
Petzelsdorf, Bl 363
331488, 1202, 53, - , -
L: 15 09 11 B: 48 04 07
Petzenkirchen, Bl 333
327379, 1203, 53, - , -
L: 15 10 10 B: 48 08 54
Petzenkirchen, Blt 434
337139, 1204, 53, - , 169
L: 15 10 01 B: 48 09 02
Pfaffenhofen, Bl 4 (T601)
339192, 387, 17, - , -
L: 11 04 05 B: 47 17 56
Pfaffing, Br 2159.032
307124, 795, 35, - , -
L: 13 59 33 B: 48 21 50
Pfaffstätt, Br 31.1
324384, 747, 32, - , 167
L: 13 08 20 B: 48 03 41
Pfarrsdorf, Br 39154
343012, 2814, 121, - , -
L: 15 58 18 B: 46 42 20
Pframa, Bl
315721, 1466, 64, - , -
L: 16 46 53 B: 48 09 58
Pfunds, Bl 2 (005)
342410, 345, 15, - , -
L: 10 32 59 B: 46 58 27
Pfunds-Birkach, Bl 1 (016)
342394, 346, 15, - , -
L: 10 33 39 B: 46 58 55
Pfunds-Birkach, Bl 6 (038)
342451, 347, 15, - , -
L: 10 33 42 B: 46 58 54
Pfunds-Birkach, Bl 8 (014)
342477, 348, 16, - , -
L: 10 33 47 B: 46 58 51
Pfunds-Schönegg, Bl 7 (025)
342469, 349, 16, - , -
L: 10 35 46 B: 47 00 18
Pfunds-Schönegg, Bl 9 (027)
342485, 350, 16, - , -
L: 10 35 38 B: 47 00 24
Piberbach, Br 16.10
324665, 890, 39, - , -
L: 14 14 43 B: 48 07 32
Piberschlag, Br 20.2
344010, 768, 34, - , -
L: 14 10 20 B: 48 33 30
Picheldorf, Bl 2819
332601, 2389, 103, - , -
L: 15 11 58 B: 47 24 39
Pichl, Bl 2566
349175, 2390, 103, - , -
L: 14 54 52 B: 47 15 11
Pichl, Bl 2568
349183, 2391, 103, - , -
L: 14 55 15 B: 47 15 49
Pichl, Bl 5113
343467, 2244, 97, - , -
L: 15 38 03 B: 47 09 48
Pichling, Br 24.16
377697, 1014, 45, - , -
L: 14 21 45 B: 48 14 54
Pielach, Bl 314
327163, 1234, 54, - , -
L: 15 22 27 B: 48 13 33
Pill, Bl 2
334391, 520, 23, - , -
L: 11 40 15 B: 47 19 16
Pillichsdorf, Bl 452
337337, 1467, 64, - , -
L: 16 31 50 B: 48 22 02
Pillichsdorf, Br 329
327346, 1468, 64, - , -
L: 16 32 02 B: 48 20 23
Pinkafeld, Bl 18
335026, 2196, 95, - , -
L: 16 06 51 B: 47 23 03
Pinkafeld, Tbr 2
345918, 2263, 98, - , -
L: 16 05 05 B: 47 22 48
Pirching, Bl 5149
343566, 2245, 97, - , -
L: 15 44 03 B: 47 04 58
Pirching, Br 3751
372334, 2735, 118, - , -
L: 15 35 38 B: 46 58 13
Pirka-Eggenb., Br 3492
315358, 2579, 111, - , -
L: 15 25 32 B: 47 00 24
Pischelsdorf, Bl
304220, 1290, 57, - , -
L: 15 56 59 B: 48 19 51
Pisching, Bl 270432
340901, 2363, 102, - , -
L: 14 43 35 B: 47 25 30
Pitztal - Stillebach, Bl 2
346387, 361, 16, - , -
L: 10 51 50 B: 47 02 52
Pixendorf, Br
304238, 1291, 57, 147, 169
L: 15 58 49 B: 48 17 23
Plötzenedt, Br 8.3
316885, 852, 37, - , -
L: 13 39 24 B: 48 05 03
Pobersach, Bl 421
338285, 2895, 125, - , -
L: 13 13 45 B: 46 44 59
Pobersach, Bl 425
338806, 2896, 125, - , -
L: 13 13 54 B: 46 44 54
Podersdorf a.S., Bl P2
305995, 2108, 91, - , -
L: 16 49 12 B: 47 50 38
Podersdorf a.S., Br 7
306001, 2109, 91, - , 172
L: 16 49 34 B: 47 49 30
Podersdorf a.S., Br 9
306019, 2110, 91, - , 172
L: 16 52 22 B: 47 50 47
Podersdorf am See/Birnbaumlacke, Lp
319459, 2111, 91, - , -
L: 16 51 53 B: 47 49 07
Pöchlarn, Bl 2045.004
331397, 1224, 54, - , -
L: 15 12 51 B: 48 12 28
Pöchlarn, Bl 2045.014
322776, 1225, 54, - , -
L: 15 12 20 B: 48 11 46
Pöchlarn, Bl 2046.010
322750, 1226, 54, - , -
L: 15 11 13 B: 48 12 48
Pöggstall, Bl 442
337212, 1212, 53, - , -
L: 15 12 24 B: 48 18 56
Pölfing, Br 4326
340455, 2643, 114, - , -
L: 15 18 30 B: 46 43 36
Pöllau, Bl 5980
343814, 2142, 92, - , -
L: 15 50 23 B: 47 17 45
Pöls, Br 2345
340679, 2278, 98, - , -
L: 14 35 22 B: 47 13 22
Pölten, Br 3998
343293, 2757, 119, - , -
L: 15 59 14 B: 46 45 02
Politzen, Bl 624
338962, 2968, 128, - , -
L: 13 36 29 B: 46 44 57
Polling, Bl 2
334649, 388, 17, - , -
L: 11 09 27 B: 47 16 56
Polling, Blt 4
339424, 389, 17, - , 166
L: 11 09 13 B: 47 17 10
Poppendorf, Bl 27
345124, 2183, 94, - , -
L: 16 13 36 B: 46 59 41
Poppendorf, Bl 28
345132, 2184, 94, - , -
L: 16 13 37 B: 46 59 16
Poppichl, Bl 229
338160, 3004, 130, - , 176
L: 14 18 09 B: 46 40 17
Posch, Bl 2122.10
323568, 1015, 45, - , -
L: 14 23 22 B: 48 14 46
Posch, Bl 2122.12
323543, 1016, 45, - , -
L: 14 24 00 B: 48 15 06
Posch, Bl 2124.12
323618, 1017, 45, - , -
L: 14 22 39 B: 48 16 02
Posch, Bl 2124.14
323626, 1018, 45, - , -
L: 14 22 12 B: 48 15 33
Posch, Br 24.8
377739, 1019, 45, - , -
L: 14 22 29 B: 48 15 12
Pottenbrunn, Blt 383
331637, 1243, 55, - , 169
L: 15 41 01 B: 48 13 56
Pottendorf, Br
314021, 1743, 75, - , 171
L: 16 23 20 B: 47 54 20
Pottschach, Bl 307
327098, 1744, 75, - , -
L: 16 01 02 B: 47 42 08
Potzneusiedl, Br 42
326108, 1980, 85, - , -
L: 16 56 37 B: 48 02 43
Pradl, Bl 4 (R5)
334276, 521, 23, 138, -
L: 11 24 33 B: 47 16 10
Pradl, Bl 12
339275, 522, 23, - , 166
L: 11 24 32 B: 47 15 44
Pradl, Bl 28
346262, 523, 23, - , -
L: 11 24 59 B: 47 15 40
Pradl, Bl 36
346312, 524, 23, - , -
L: 11 24 51 B: 47 15 19
Pradl, Blt 22
339960, 525, 23, - , 166
L: 11 25 20 B: 47 16 06
Predlitz, Bl 2001
343681, 2270, 98, - , -
L: 13 55 13 B: 47 04 37
Prellenkirchen, Br 1
337360, 1963, 84, - , -
L: 16 57 10 B: 48 04 38
Preuwitz, Br
304246, 1292, 57, - , -
L: 15 48 50 B: 48 21 23
Probstdorf, Br
305052, 1469, 64, - , -
L: 16 37 01 B: 48 10 13
Proleb, Bl 2795
332635, 2392, 103, - , -
L: 15 08 33 B: 47 23 47
Prottes, Bl
305060, 1470, 64, - , -
L: 16 44 44 B: 48 23 02
Prutz, Bl 1 (110)
342311, 351, 16, - , -
L: 10 39 49 B: 47 05 37
Prutz, Bl 2 (100)
342295, 352, 16, - , -
L: 10 39 51 B: 47 04 35
Prutz, Bl 4 (104)
342337, 353, 16, - , -
L: 10 39 55 B: 47 05 16
Prutz, Bl 6 (102)
342345, 354, 16, 137, -
L: 10 40 08 B: 47 05 12
Pubersdorf, Bl 824
351957, 3024, 131, - , -
L: 14 24 58 B: 46 38 46
Puch, Bl 610
338103, 2969, 128, - , -
L: 13 45 09 B: 46 39 52
Puchberg i.Ml., Bl 2091.017
316653, 1143, 50, - , -
L: 14 44 19 B: 48 12 55
Puchberg i.Ml., Bl 2092.023
316646, 1144, 50, - , -
L: 14 43 26 B: 48 13 01
Puchberg, Bl 374
331546, 1199, 53, 146, -
L: 14 57 03 B: 48 00 43
Puchberg, Bl 375
331553, 1200, 53, - , -
L: 14 56 46 B: 48 00 43
Puchham, Br 2153.008
307397, 796, 35, - , -
L: 14 03 45 B: 48 16 41
Puchheim, Br 8.1
324855, 853, 37, - , -
L: 13 39 52 B: 48 05 41
Pucking, Bl 13.4
375519, 925, 41, - , -
L: 14 13 53 B: 48 12 09
Pucking, Bl 18.8
375048, 926, 41, - , -
L: 14 10 32 B: 48 11 34
Pucking, Br 14.2
316364, 927, 41, - , -
L: 14 13 34 B: 48 11 55
Pucking, Br 17.4
316331, 928, 41, - , -
L: 14 11 58 B: 48 11 29
Pucking, Br 18.2
316299, 929, 41, 142, -
L: 14 10 51 B: 48 11 28
Pucking, Br 18.6
316307, 930, 41, - , -
L: 14 10 56 B: 48 11 12
Pucking, Br 19.10
316281, 931, 41, - , -
L: 14 09 51 B: 48 11 05
Pulgarn, Bl 24.13
376509, 973, 43, - , -
L: 14 23 29 B: 48 16 54
Pulgarn, Br 2123.11
323089, 974, 43, - , -
L: 14 24 14 B: 48 16 39
Pupping, Blt 2157.008
324814, 797, 35, - , 167
L: 14 00 43 B: 48 20 18
Pupping, Br 2156.006
374777, 798, 35, - , -
L: 14 00 44 B: 48 19 19
Pupping, Br 2156.022
374793, 799, 35, - , -
L: 14 01 29 B: 48 20 09
Pupping, Br 2157.012
307207, 800, 35, - , -
L: 14 00 01 B: 48 20 18
Purbach a.N.See, Bl 31
335505, 2022, 87, - , -
L: 16 43 23 B: 47 55 57
Purgstall, Bl 336
327403, 1205, 53, - , -
L: 15 08 03 B: 48 03 59
Purgstall, Bl 337
327411, 1206, 53, - , -
L: 15 08 24 B: 48 03 59

- R -

Raaba, Br 34871
329300, 2580, 111, - , -
L: 15 29 28 B: 47 01 52
Raabau, Br 5221
328989, 2246, 97, - , -
L: 15 54 34 B: 46 57 35
Rabensburg, Bl 264
326611, 1921, 83, - , -
L: 16 54 32 B: 48 40 04
Rabensburg, Bl 358
331439, 1922, 83, - , -
L: 16 53 39 B: 48 38 48
Rabensburg, Blt 391
331710, 1923, 83, - , 171
L: 16 54 56 B: 48 38 22
Rabensburg, Br
305383, 1924, 83, 153, -
L: 16 54 16 B: 48 38 28
Radenthein, Bl 661
351841, 2917, 126, - , 174
L: 13 41 22 B: 46 47 58
Radfeld, Bl 2
330753, 526, 23, 138, -
L: 11 55 03 B: 47 26 46
Radfeld, Bl 10 (K28)
334904, 527, 23, - , -
L: 11 56 22 B: 47 27 09
Radfeld, Bl 20 (S2/13)
346882, 528, 23, - , -
L: 11 56 52 B: 47 27 57
Radfeld, Bl 26 (OEBB3)
342188, 529, 23, - , -
L: 11 56 48 B: 47 27 39
Radfeld, Bl 28 [K06]
342782, 530, 23, - , -
L: 11 54 17 B: 47 26 36
Radfeld, Bl 30 [K21)
342790, 531, 23, - , -
L: 11 55 13 B: 47 27 16
Radfeld, Br 2
330704, 532, 23, - , -
L: 11 54 12 B: 47 26 48
Radfeld, Br 4
330712, 533, 23, - , -
L: 11 54 51 B: 47 27 02
Radkersburg, Bl 39157
332916, 2815, 121, - , 174
L: 15 59 02 B: 46 41 09
Raffelstetten, Blt 2121.22
323527, 1020, 45, - , 168
L: 14 24 29 B: 48 14 36
Raffelstetten, Br 2121.2
316471, 1021, 45, - , -
L: 14 24 23 B: 48 14 20
Ragnitz, Br 37931
329680, 2700, 116, - , -
L: 15 35 31 B: 46 50 26
Rainbach, Br 8.4
316984, 1091, 48, - , -
L: 14 30 00 B: 48 31 55
Rammersdorf, Bl 30501
332791, 2414, 104, - , 173
L: 15 21 17 B: 47 28 07
Rankweil, Bl 01.40.02
322354, 224, 10, - , -
L: 9 38 37 B: 47 17 03
Rankweil, Bl 01.40.03
322370, 225, 10, - , -
L: 9 36 16 B: 47 17 40
Rankweil, Bl 01.40.04
322388, 226, 10, - , -
L: 9 35 31 B: 47 16 55
Rankweil, Bl 01.40.05 A
322362, 227, 10, - , 165
L: 9 37 09 B: 47 17 00
Rankweil, Bl 01.40.06
327569, 228, 10, - , -
L: 9 36 52 B: 47 17 54
Rankweil, Bl 01.40.07
327650, 229, 10, - , -
L: 9 38 45 B: 47 15 40
Rankweil, Bl 01.40.08
327643, 230, 10, - , -
L: 9 38 41 B: 47 15 23
Ranzelsdorf, Bl
315879, 1293, 57, - , -
L: 16 00 05 B: 48 16 09
Ranzelsdorf-Feldmühle, Bl
304261, 1294, 57, - , -
L: 16 00 15 B: 48 16 34
Rapperswinkel, Br 12.4
316778, 932, 41, - , -
L: 14 15 24 B: 48 12 35
Rapperswinkl, Blt 11.2
316935, 933, 41, - , 168
L: 14 15 32 B: 48 12 41
Rattenberg, Bl 2435
349027, 2331, 101, - , -
L: 14 43 57 B: 47 12 33
Rattenberg, Bl 2
334797, 534, 23, - , -
L: 11 53 41 B: 47 26 28
Rattersdorf, Bl 2
335844, 2227, 96, 156, -
L: 16 28 05 B: 47 24 47
Rattersdorf, Br 4
335869, 2228, 96, - , -
L: 16 30 22 B: 47 24 36
Ratzersdorf, Bl 250
322883, 1244, 55, 147, -
L: 15 39 42 B: 48 13 13
Rauchenwarth, Br
301200, 1745, 75, 151, -
L: 16 31 58 B: 48 05 02
Rauchwart i.Bgld., Bl 7
335976, 2218, 96, - , -
L: 16 13 15 B: 47 08 01
Rax, Bl 8
345876, 2247, 97, - , -
L: 16 10 20 B: 46 56 05
Rax, Br 5
335299, 2248, 97, - , -
L: 16 09 52 B: 46 56 30
Raxendorf, Bl 443
337220, 1213, 53, - , -
L: 15 17 04 B: 48 20 03
Raßnitz, Br 2539
314872, 2332, 101, - , -
L: 14 50 20 B: 47 13 22
Raßnitz, Br 25411
315077, 2333, 101, - , -
L: 14 50 09 B: 47 13 46
Regelsbrunn, Bl 1898.2
331116, 1892, 81, - , -
L: 16 45 30 B: 48 07 13
Reichersberg, Br 1.3
344192, 758, 33, - , -
L: 13 24 27 B: 48 19 51
Reichersberg, Tbl II
344127, 763, 33, - , 167
L: 13 21 17 B: 48 14 12
Reidling-Bahnhof, Br
304279, 1295, 57, - , -
L: 15 49 15 B: 48 19 56
Reisenberg, Bl 29
301242, 1746, 75, - , -
L: 16 31 56 B: 47 59 59
Reisenberg, Bl S4
301226, 1747, 75, - , -
L: 16 30 38 B: 48 01 01
Reisenberg, Br
301218, 1748, 75, - , -
L: 16 31 29 B: 47 59 47
Reisenberg, Br 372
301267, 1749, 75, - , -
L: 16 31 43 B: 48 00 04
Reiterndorf, Bl 105.2
316893, 856, 37, 141, -
L: 13 37 00 B: 47 42 21
Reiterndorf, Br 106.2
324889, 857, 38, - , -
L: 13 37 32 B: 47 41 51
Reith b.Seefeld, Bl 3
346940, 338, 15, - , -
L: 11 11 46 B: 47 19 20
Reith b.Seefeld, TBl 2
346627, 339, 15, - , -
L: 11 11 46 B: 47 19 20
Reith, Bl 2 (Gp75)
330993, 535, 23, - , -
L: 11 50 20 B: 47 24 18
Rems, Bl 354
331330, 1061, 47, 144, -
L: 14 31 18 B: 48 12 31
Reuthe, Bl 30.2.01
327882, 272, 12, - , -
L: 9 51 49 B: 47 23 10
Reuthe, Bl 30.2.03
327890, 273, 12, - , -
L: 9 52 22 B: 47 23 04
Reuthe, Bl 30.2.05
327908, 274, 12, - , -
L: 9 53 15 B: 47 22 47
Reuthe, Bl 30.2.11
327973, 275, 12, - , -
L: 9 53 17 B: 47 22 18
Reuthe, Bl 30.2.12
327981, 276, 12, - , -
L: 9 54 14 B: 47 22 23
Reutte, Bl 2
334763, 317, 14, - , -
L: 10 43 14 B: 47 29 39
Reutte, Bl 4
370122, 318, 14, - , -
L: 10 42 52 B: 47 28 51
Reutte, Bl 8
370130, 319, 14, - , -
L: 10 42 44 B: 47 29 59
Reutte, Bl 12
339473, 320, 14, - , -
L: 10 42 39 B: 47 29 11
Reutte, Bl 14
339457, 321, 14, - , -
L: 10 43 32 B: 47 29 32
Reutte, Bl 20
342014, 322, 14, - , -
L: 10 43 05 B: 47 30 12
Reutte, Bl 22
342816, 323, 14, - , -
L: 10 44 01 B: 47 30 02
Reutte, Blt 16
339432, 324, 14, - , 166
L: 10 43 18 B: 47 29 58
Reyersdorf, Br
305094, 1471, 64, 149, -
L: 16 40 59 B: 48 22 24
Ried I.Trk., Br 33.2
324707, 880, 39, - , -
L: 14 03 55 B: 48 01 44
Ried i.d.Rm., Br 2109.017
314278, 1145, 50, - , -
L: 14 33 05 B: 48 15 00
Ried i.d.Rm., Br 2110.013
314286, 1146, 50, - , -
L: 14 32 30 B: 48 15 10
Ried im Oberinntal, Bl 1 (033)
342519, 355, 16, - , -
L: 10 39 11 B: 47 03 29
Ried im Oberinntal, Bl 3 (034)
342527, 356, 16, - , -
L: 10 39 27 B: 47 03 20
Ried, Br 2092.006
302737, 1078, 47, - , -
L: 14 43 27 B: 48 09 57
Riedlingsdorf, Bl 22
345413, 2197, 95, - , -
L: 16 09 19 B: 47 19 51
Rietz, Bl 2 (T181)
339168, 390, 17, - , -
L: 11 01 43 B: 47 17 33
Rietz, Bl 4 (T204)
339150, 391, 17, - , -
L: 11 02 19 B: 47 17 46
Rietz, Bl 6 (T202)
339184, 392, 18, - , -
L: 11 02 21 B: 47 17 37
Rietz, Bl 8 (T403)
339226, 393, 18, - , -
L: 11 03 20 B: 47 17 51
Rietz, Bl 10 (T402)
339200, 394, 18, - , -
L: 11 03 20 B: 47 17 44
Rietz, Bl 12 (T406)
339176, 395, 18, - , -
L: 11 03 20 B: 47 17 32
Ringelsdorf, Br
315648, 1925, 83, - , -
L: 16 52 22 B: 48 33 39
Röthelstein, Bl 3120
329524, 2463, 106, - , -
L: 15 22 16 B: 47 18 17
Röthis, Bl 50.4.02
322404, 231, 10, - , 165
L: 9 37 14 B: 47 18 17
Rohrau, Bl 327
327304, 1928, 83, - , -
L: 16 51 32 B: 48 03 55
Rohrbach, Br 23.20
324566, 950, 42, - , -
L: 14 21 30 B: 48 12 48
Roith, Br 49.8
324988, 774, 34, - , -
L: 13 44 46 B: 48 14 24
Rosegg, Bl 515
338350, 2970, 128, - , 175
L: 14 01 48 B: 46 35 26
Rosegg, Bl 602
338418, 2971, 128, - , 175
L: 14 00 26 B: 46 35 39
Rosegg, Br 516
338376, 2972, 128, - , 175
L: 14 01 29 B: 46 35 29
Rothenthurm, Bl 2240
343756, 2271, 98, - , -
L: 14 37 10 B: 47 10 49
Rottenmann, Bl 153722
340851, 1051, 46, - , -
L: 14 20 06 B: 47 31 34
Rubring, Bl 317
327197, 1062, 47, - , -
L: 14 28 31 B: 48 09 05
Ruden, Bl 801
338483, 3046, 132, - , -
L: 14 45 54 B: 46 39 31
Ruden, Bl 802
338509, 3047, 132, - , -
L: 14 45 43 B: 46 38 59
Rudersdorf, Bl 18 A
345041, 2185, 94, - , -
L: 16 06 52 B: 47 03 58
Rum, Bl 1
334185, 536, 23, - , -
L: 11 26 53 B: 47 16 15
Rum, Bl 5 (Thaur, Bl 5)
339259, 537, 23, - , -
L: 11 27 34 B: 47 16 53
Rum, Blt 3
339374, 538, 24, - , 166
L: 11 27 24 B: 47 16 26
Ruprechtshofen, Bl 00.9
378737, 1147, 50, - , -
L: 14 38 11 B: 48 11 14
Ruprechtshofen, Bl 03.13
378125, 1148, 50, - , -
L: 14 36 43 B: 48 12 51
Ruprechtshofen, Bl 2099.001
308189, 1149, 50, - , -
L: 14 38 51 B: 48 10 40
Ruprechtshofen, Bl 2101.5
308213, 1150, 50, - , -
L: 14 37 37 B: 48 11 45

Ruprechtshofen, Bl 2104.001
308247, 1151, 50, - , -
L: 14 36 26 B: 48 12 19
Ruprechtshofen, Br 2098.015
308627, 1152, 51, - , -
L: 14 39 28 B: 48 11 21
Ruprechtshofen, Br 2100.15
308668, 1153, 51, - , -
L: 14 38 16 B: 48 12 18
Rust, Br
304287, 1296, 57, - , -
L: 15 55 45 B: 48 18 13
Rutzendorf, Br
305102, 1472, 64, - , -
L: 16 37 38 B: 48 12 32

- S -

Saalfelden, Br 1
347740, 711, 31, - , -
L: 12 51 11 B: 47 25 16
Sachendorf, Bl 2541
343970, 2334, 101, - , -
L: 14 47 54 B: 47 13 04
Sachendorf, Br 2545
318394, 2335, 101, - , -
L: 14 48 20 B: 47 13 05
Sachsenburg, Bl 406
317891, 2897, 125, - , -
L: 13 21 47 B: 46 48 20
Sachsenburg, Bl 407
317909, 2898, 125, 162, -
L: 13 21 26 B: 46 48 19
Sachsenburg, Bl 408
317941, 2899, 125, - , -
L: 13 21 22 B: 46 48 56
Sachsenburg, Bl 414
317842, 2900, 125, - , -
L: 13 20 56 B: 46 49 52
Sachsenburg, Bl 415
317990, 2901, 125, - , -
L: 13 20 55 B: 46 49 47
Sachsenburg, Bl 416
317982, 2902, 125, - , -
L: 13 21 31 B: 46 48 01
Sachsenburg, Bl 417
317875, 2903, 125, - , -
L: 13 21 37 B: 46 48 19
Salsach, Br 38952
315564, 2816, 121, - , -
L: 15 51 18 B: 46 44 27
Samesleiten, Bl 18.12
377218, 1022, 45, - , -
L: 14 25 23 B: 48 12 30
Sarling, Bl 2057.002
302893, 1184, 52, 145, -
L: 15 06 30 B: 48 10 09
Satteins, Bl 03.39.02
321463, 97, 5, - , -
L: 9 40 02 B: 47 13 09
Satteins, Bl 03.39.03
321471, 98, 5, - , -
L: 9 39 32 B: 47 13 36
Satteins, Bl 03.39.04
321489, 99, 5, - , -
L: 9 39 19 B: 47 13 09
Satteins, Bl 03.39.06
321505, 100, 5, - , -
L: 9 40 46 B: 47 13 00
Satteins, Bl 03.39.07
321448, 101, 5, 134, 164
L: 9 40 18 B: 47 12 32
Satteins, Bl 03.39.15 A
322008, 102, 5, - , -
L: 9 39 20 B: 47 13 39
Sattledt, Br 30.10
324699, 881, 39, 142, -
L: 14 05 03 B: 48 05 00
Saubersdorf, Br 376
313742, 1750, 75, - , 171
L: 16 07 05 B: 47 47 23
Saxen, Bl 2085.001
309021, 1154, 51, - , -
L: 14 48 32 B: 48 11 28
Saxen, Bl 2087.011
309005, 1155, 51, - , -
L: 14 47 23 B: 48 12 20
Schachendorf, Br 1
326306, 2192, 95, - , -
L: 16 26 07 B: 47 15 47
Schalchen, Bl 25.2
324335, 748, 32, - , 167
L: 13 09 52 B: 48 06 18
Schandorf, Br 2
326314, 2193, 95, - , -
L: 16 25 11 B: 47 14 32
Schardenberg, Br 1.1
344184, 761, 33, - , -
L: 13 29 52 B: 48 31 22
Scharnitz, Bl 3
330837, 341, 15, 137, -
L: 11 15 45 B: 47 23 12
Schauboden, Bl 334
327387, 1207, 53, 146, -
L: 15 08 45 B: 48 05 15
Schauboden, Bl 340
327445, 1208, 53, - , -
L: 15 08 11 B: 48 05 24
Schaumberg, Bl 2158.008
307165, 801, 35, 141, -
L: 13 59 34 B: 48 21 13
Schaumberg, Br 2158.014
307173, 802, 35, - , -
L: 13 58 57 B: 48 20 59
Scheibsgraben, Bl 2996
318311, 2415, 104, - , -
L: 15 28 22 B: 47 31 34
Scheifling, Bl 2214
336263, 2272, 98, - , -
L: 14 25 42 B: 47 10 05
Schiefer, Br 5290
329003, 2249, 97, - , -
L: 16 02 57 B: 46 56 19
Schindau, Bl 387
331678, 1185, 52, - , -
L: 14 53 02 B: 48 04 35
Schindau, Bl 388
331686, 1186, 52, - , -
L: 14 50 43 B: 48 04 03
Schlickendorf, Br
315598, 1355, 59, - , -
L: 15 42 31 B: 48 24 21
Schlins, Bl 04.38.01 A
321588, 103, 5, - , -
L: 9 40 55 B: 47 12 04
Schlins, Bl 04.38.02 A
321596, 104, 5, - , -
L: 9 41 07 B: 47 12 26
Schlins, Bl 04.38.03
321604, 105, 5, - , -
L: 9 41 15 B: 47 12 41
Schlins, Bl 04.38.04
321612, 106, 5, - , 164
L: 9 41 32 B: 47 11 57
Schlins, Bl 04.38.05
321620, 107, 5, - , -
L: 9 42 13 B: 47 12 02
Schlitters, Bl 1
330639, 424, 19, - , -
L: 11 49 52 B: 47 23 28
Schlitters, Bl 5
370338, 425, 19, - , -
L: 11 50 21 B: 47 23 24
Schlitters, Bl 7
370429, 426, 19, - , -
L: 11 50 26 B: 47 23 01
Schmida, Bl 1955.005
303446, 1356, 59, - , -
L: 16 09 02 B: 48 22 17
Schmida, Bl 1957.001
303453, 1357, 59, - , -
L: 16 08 06 B: 48 20 45
Schmida, Bl 1957.003
303495, 1358, 60, - , -
L: 16 07 50 B: 48 21 17
Schmida, Bl 1958.005
303487, 1359, 60, - , -
L: 16 06 44 B: 48 22 45
Schmida, Bl 1959.001
303479, 1360, 60, - , -
L: 16 06 22 B: 48 21 30
Schnepfau, Bl 30.3.04
332254, 277, 12, - , -
L: 9 54 38 B: 47 20 54
Schnepfau, Bl 30.3.05
332262, 278, 12, - , -
L: 9 55 00 B: 47 20 41
Schnepfau, Bl 30.3.06
332270, 279, 12, - , -
L: 9 55 31 B: 47 21 07
Schnepfau, Bl 30.3.07
332288, 280, 12, 136, -
L: 9 55 45 B: 47 20 56
Schnepfau, Bl 30.3.08
332296, 281, 12, - , -
L: 9 56 35 B: 47 20 55
Schnepfau, Bl 30.3.09
332304, 282, 12, - , 165
L: 9 57 13 B: 47 20 50
Schnepfau, Bl 30.3.10 A
332312, 283, 12, - , -
L: 9 56 42 B: 47 21 09
Schönau a. d. Donau, Br
305136, 1473, 64, - , -
L: 16 36 51 B: 48 08 38
Schönau a. d. Triesting, Br
301333, 1751, 76, - , -
L: 16 15 15 B: 47 55 48
Schoenau, Bl 5981
343822, 2143, 92, - , -
L: 15 52 34 B: 47 15 52
Schönberg, Br 4241
340182, 2630, 113, - , -
L: 15 27 33 B: 46 51 26
Schönbichl, Br 291
326884, 1187, 52, - , -
L: 14 54 28 B: 48 06 07
Schönering, Blt 2147.012
307587, 803, 35, - , 167
L: 14 08 55 B: 48 18 03
Schönering, Br 2145.024
307439, 804, 35, - , -
L: 14 09 58 B: 48 18 53
Schönfeld, Bl 224
319327, 1474, 64, - , 170
L: 16 48 23 B: 48 16 01
Schönkirchen, Bl 4A (OMV 370)
315580, 1475, 64, - , -
L: 16 40 20 B: 48 20 27
Schönkirchen, Br
305151, 1476, 64, - , -
L: 16 42 06 B: 48 21 54
Schönkirchen, Br 373
315739, 1477, 64, - , -
L: 16 40 28 B: 48 19 38
Schönwies, Bl 1
346692, 396, 18, - , -
L: 10 38 39 B: 47 11 28
Schranawand, Bl 27
301424, 1752, 76, - , -
L: 16 26 00 B: 47 58 58
Schranawand, Bl 389
331694, 1753, 76, - , -
L: 16 26 42 B: 47 58 45
Schranawand, Bl I
301358, 1754, 76, 151, -
L: 16 25 28 B: 47 59 38
Schranawand, Bl II
301366, 1755, 76, - , -
L: 16 25 08 B: 47 59 54
Schranawand, Blt 380
331603, 1756, 76, - , 171
L: 16 25 42 B: 47 58 45
Schroetten, Br 38891
343251, 2817, 121, - , -
L: 15 49 51 B: 46 45 37
Schruns, Bl 15.04.10
347039, 12, 1, - , -
L: 9 54 03 B: 47 04 58
Schruns, Bl 16.04.04 A
347013, 13, 1, - , -
L: 9 54 18 B: 47 04 43
Schruns, Bl 16.04.14
332387, 14, 1, 134, -
L: 9 55 02 B: 47 04 27
Schruns, Bl 16.04.15
332395, 15, 1, - , -
L: 9 55 46 B: 47 04 15
Schützen am Gebirge, Bl I
313296, 2023, 87, - , -
L: 16 38 03 B: 47 50 58
Schützen am Gebirge, Bl II
313304, 2024, 87, - , -
L: 16 38 26 B: 47 50 59
Schützen am Gebirge, Bl 20
326249, 2025, 87, - , -
L: 16 37 36 B: 47 51 15
Schützen am Gebirge, Bl III
313312, 2026, 87, - , -
L: 16 38 06 B: 47 50 44
Schützen am Gebirge, Br 10
313338, 2027, 87, - , -
L: 16 37 12 B: 47 50 56
Schützen am Gebirge, Br 21
326264, 2028, 87, - , -
L: 16 37 57 B: 47 51 10
Schwabau, Bl 39671
356287, 2751, 118, - , -
L: 15 51 03 B: 46 48 47
Schwadorf an der Fischa, Br
301432, 1757, 76, - , 171
L: 16 35 16 B: 48 04 22
Schwanberg, Bl 4301
340398, 2644, 114, - , -
L: 15 13 20 B: 46 45 51
Schwarzach, Bl 50.3.15
328278, 232, 10, - , -
L: 9 45 41 B: 47 27 07
Schwarzau a. Stf., Br
301440, 1758, 76, - , -
L: 16 10 22 B: 47 43 58
Schwarzau, Br 3942
343178, 2738, 118, - , -
L: 15 39 50 B: 46 53 33
Schwarzenbach, Bl 152932
340877, 1052, 46, - , -
L: 14 28 19 B: 47 29 53
Schwaz, Bl 2
330332, 539, 24, 138, -
L: 11 42 13 B: 47 20 11
Schwaz, Bl 4
334326, 540, 24, - , -
L: 11 43 09 B: 47 21 29
Schwaz, Bl 6
334342, 541, 24, - , -
L: 11 43 16 B: 47 21 06
Schwaz, Bl 8
334490, 542, 24, - , -
L: 11 43 31 B: 47 21 19
Schwaz, Bl 10
339325, 543, 24, - , -
L: 11 42 38 B: 47 21 21
Schwechat, Bl 369
300020, 1759, 76, - , -
L: 16 30 20 B: 48 06 52
Schweinberg, Bl 2090.006
302695, 1079, 47, - , -
L: 14 44 51 B: 48 10 09
Schwertberg, Br 2107.019
314252, 1156, 51, - , -
L: 14 34 24 B: 48 16 03

Schwertberg, Br 2108.035
314260, 1157, 51, - , -
L: 14 34 06 B: 48 16 15
Sebersdorf, Br 5979
372243, 2144, 92, - , -
L: 16 00 21 B: 47 11 08
Seebarn, Bl
303768, 1361, 60, - , -
L: 15 48 50 B: 48 24 23
Seefeld, Bl 1
346601, 340, 15, - , -
L: 11 10 15 B: 47 19 16
Seibersdorf, Bl 1
301523, 1760, 76, - , -
L: 16 30 23 B: 47 58 32
Seibersdorf, Bl 11
301572, 1761, 76, - , -
L: 16 30 50 B: 47 59 50
Seibersdorf, Bl 255
322974, 1762, 76, - , -
L: 16 29 23 B: 47 59 08
Seibersdorf, Bl 449
337311, 1763, 76, - , -
L: 16 29 57 B: 47 57 36
Seibersdorf, Bl 457(Br)
301457, 1764, 76, 152, -
L: 16 31 11 B: 47 57 28
Seibersdorf, Bl S1
301465, 1765, 76, - , -
L: 16 30 22 B: 47 58 58
Seibersdorf, Bl S3
301481, 1766, 76, - , -
L: 16 30 35 B: 48 00 22
Seibersdorf, Bl S4
301499, 1767, 76, - , -
L: 16 32 20 B: 47 58 04
Seibersdorf, Bl S6
313775, 1768, 76, - , -
L: 16 32 49 B: 47 58 49
Seibersdorf, Br 5964
343780, 2145, 92, - , -
L: 15 59 11 B: 47 19 44
Seibersdorf, Br 3857
315572, 2818, 121, - , -
L: 15 39 58 B: 46 43 56
Seibersdorf, Br 38575
329094, 2819, 121, - , -
L: 15 40 50 B: 46 43 49
Seiersberg, Br 3496
310599, 2581, 111, 159, -
L: 15 25 11 B: 47 01 04
Seiersberg, Br 3540
310607, 2582, 111, - , -
L: 15 23 56 B: 47 00 32
Seitenstetten, Bl 437
337162, 1162, 51, - , -
L: 14 39 43 B: 48 02 20
Seyring, Br
317230, 1478, 64, - , 170
L: 16 29 00 B: 48 20 02
Sicheldorf, Bl 3933
332932, 2820, 121, - , 174
L: 16 00 58 B: 46 40 32
Sicheldorf, Br 3927
319061, 2821, 122, - , -
L: 16 01 49 B: 46 40 50
Siegendorf im Bgld., Bl 36
345751, 2029, 87, - , -
L: 16 36 19 B: 47 45 57
Siegersdorf, Bl 51
301606, 1769, 76, - , -
L: 16 20 35 B: 47 54 15
Siegersdorf-WW, Bl C
317263, 1770, 76, - , -
L: 16 19 27 B: 47 55 21
Sierndorf an der March, Br
305409, 1926, 83, 153, -
L: 16 53 26 B: 48 30 53
Siezenheim I, Bl 5
347815, 663, 29, - , -
L: 12 59 50 B: 47 49 05
Siezenheim I, Br 640
347609, 664, 29, - , -
L: 12 59 22 B: 47 49 02
Siezenheim II, Bl 343
347617, 665, 29, - , -
L: 12 59 22 B: 47 47 51
Siget in der Wart, Bl 3
345470, 2188, 94, - , -
L: 16 16 50 B: 47 15 32
Sigharting, Br 6.2
344077, 762, 33, - , -
L: 13 35 52 B: 48 23 51
Sillian, Bl 1
346544, 2854, 123, - , -
L: 12 25 45 B: 46 44 55
Silz, Bl 12 (St106)
339085, 397, 18, - , -
L: 10 56 53 B: 47 15 57
Silz, Bl 16 (Im903)
346049, 398, 18, - , -
L: 10 56 24 B: 47 16 16
Silz, Bl 18 (Im902)
346023, 399, 18, - , -
L: 10 56 29 B: 47 16 05
Singsdorf, Bl153332
340869, 1053, 46, - , -
L: 14 24 36 B: 47 30 52
Sinnersdorf, Br 20.4
316265, 934, 41, - , -
L: 14 09 17 B: 48 10 43
Sinnersdorf, Br 22.6
316257, 935, 41, - , -
L: 14 08 23 B: 48 10 36
Sollenau, Br
301614, 1771, 76, - , -
L: 16 15 09 B: 47 53 49
Sollenau-Wienerneust.Str.,Br
313577, 1772, 76, - , -
L: 16 15 10 B: 47 53 12
Sonnberg, Bl 422
337014, 1319, 58, - , -
L: 16 03 48 B: 48 32 40
Sonnberg, Br 19.4
316968, 851, 37, - , -
L: 14 18 38 B: 48 26 26
Sonntag, Bl 70.1.01 A
347252, 110, 5, - , -
L: 9 52 52 B: 47 13 48
Sonntag, Bl 70.1.02
347260, 111, 5, - , -
L: 9 54 24 B: 47 14 17
Sonntag, Bl 70.1.03
347278, 112, 5, - , -
L: 9 55 00 B: 47 14 17
Spielberg, Bl 2489
336867, 2336, 101, - , -
L: 14 46 30 B: 47 12 29
Spielberg, Bl 24891
349043, 2337, 101, - , -
L: 14 46 34 B: 47 12 51
Spielberg, Br 2481
309989, 2338, 101, - , -
L: 14 45 39 B: 47 12 32
Spielberg, Br 2487
309997, 2339, 101, - , -
L: 14 45 51 B: 47 12 58
Spillern, Bl 1946.001
303503, 1362, 60, - , -
L: 16 16 56 B: 48 21 43
Spillern, Bl 1946.003
303511, 1363, 60, - , -
L: 16 16 57 B: 48 22 03
Spillern, Bl 1947.009
303586, 1364, 60, - , -
L: 16 16 24 B: 48 22 28
Spillern, Bl 1948.001
303537, 1365, 60, - , -
L: 16 15 10 B: 48 21 38
Spillern, Bl 1948.003
303545, 1366, 60, - , -
L: 16 15 16 B: 48 22 17
Spillern, Br
303560, 1367, 60, - , -
L: 16 15 20 B: 48 22 48
Spillern, Br 1946.005
317693, 1368, 60, - , -
L: 16 17 08 B: 48 22 28
Spittal an der Drau, Bl 627
338905, 2912, 125, - , -
L: 13 29 01 B: 46 47 31
Spittal an der Drau, Bl 640
351759, 2913, 126, - , -
L: 13 29 50 B: 46 47 07
Spittal an der Drau, Bl 641
351775, 2914, 126, - , -
L: 13 29 14 B: 46 47 21
Spittal an der Drau, Bl 642
351791, 2915, 126, - , -
L: 13 29 35 B: 46 47 23
Spratzern, Bl 385
331652, 1245, 55, - , -
L: 15 37 12 B: 48 11 11
Srejach, Br 303
317032, 3060, 132, 163, -
L: 14 36 25 B: 46 36 47
St. Andrä am Zicksee, Bl 155
345330, 2112, 91, - , -
L: 16 58 34 B: 47 48 20
St. Andrä am Zicksee, Br 107
306043, 2113, 91, 155, 172
L: 16 56 49 B: 47 47 15
St. Andrä am Zicksee/Zicksee, Lp
319491, 2114, 91, - , -
L: 16 54 42 B: 47 47 31
St. Andrä, Bl 901
338525, 3066, 133, - , -
L: 14 50 18 B: 46 46 13
St. Georgen a. d. St., Br 3769
311381, 2701, 116, 160, -
L: 15 34 07 B: 46 52 50
St. Georgen a. d. St., Br 3773
311399, 2702, 116, - , -
L: 15 34 09 B: 46 51 51
St. Georgen a.L., Bl 37
345850, 2030, 87, - , -
L: 16 33 34 B: 47 50 56
St. Georgen, Bl 2220
336222, 2273, 98, - , -
L: 14 30 42 B: 47 12 29
St. Johann i.S., Br 4368
340604, 2635, 113, - , -
L: 15 24 00 B: 46 42 25
St. Kind, Br 5849
343640, 2165, 93, - , -
L: 15 56 36 B: 47 02 51
St. Lorenzen, Bl 2550
332510, 2393, 103, - , -
L: 14 52 39 B: 47 14 41
St. Lorenzen, Bl 821
338541, 3025, 131, - , -
L: 14 25 45 B: 46 39 46
St. Marein i. M., Br 3044
336727, 2416, 104, - , -
L: 15 23 01 B: 47 28 26
St. Marein i. M., Br 30481
336594, 2417, 104, - , -
L: 15 22 02 B: 47 28 02
St. Marein, Bl 2563
349142, 2354, 102, - , -
L: 14 52 27 B: 47 15 15
St. Marein, Br 904
351643, 3067, 133, - , -
L: 14 49 29 B: 46 49 09
St. Margareten, Br 3764
340265, 2703, 116, - , -
L: 15 31 47 B: 46 51 42
St. Margarethen a. d. Raab, Bl 515
343558, 2250, 97, - , -
L: 15 44 59 B: 47 02 37
St. Margarethen im Bgld., Bl 35
345694, 2031, 88, - , -
L: 16 37 32 B: 47 48 20
St. Margarethen, Bl 2548
329995, 2394, 103, - , -
L: 14 51 44 B: 47 14 13
St. Margarethen, Blt 25485
330001, 2395, 103, - , 172
L: 14 51 44 B: 47 14 13
St. Martin in der Wart, Bl 2
345462, 2189, 94, - , -
L: 16 14 30 B: 47 17 46
St. Michael i. Obstmk, Br 2681
318592, 2396, 103, - , -
L: 15 01 09 B: 47 20 15
St. Michael i. Obstmk, Br 2687
318709, 2397, 103, - , 172
L: 15 01 05 B: 47 20 08
St. Michael i. Obstmk, Br 2695
318584, 2398, 104, 158, -
L: 15 01 29 B: 47 20 08
St. Paul, Bl 908
351965, 3068, 133, - , 177
L: 14 50 43 B: 46 43 15
St. Peter ob Judenb., Bl 22301
343731, 2274, 98, - , -
L: 14 33 31 B: 47 12 18
St. Peter, Bl 28.34
377945, 1023, 45, - , -
L: 14 20 22 B: 48 17 27
St. Stefan, Bl 2614
329987, 2399, 104, - , 172
L: 14 58 29 B: 47 19 05
St. Stefan, Bl 332
338442, 3061, 132, - , -
L: 14 43 14 B: 46 34 25
St. Veit am Vogau, Br 38352
329201, 2822, 122, - , -
L: 15 36 54 B: 46 45 06
St. Veit, Bl 271
338624, 2997, 129, - , -
L: 14 21 19 B: 46 45 23
St. Veit, Bl 273
351528, 2998, 129, - , -
L: 14 22 46 B: 46 45 53
St.Andrä a.d.Traisen, Br
304295, 1246, 55, 147, 169
L: 15 43 20 B: 48 18 02
St.Andrä v. d. Ht., Bl
305508, 1297, 57, - , -
L: 16 11 53 B: 48 19 30
St.Anton i.M., Bl 09.26.01
347112, 16, 1, - , -
L: 9 51 49 B: 47 06 36
St.Anton i.M., Bl 09.26.03
347120, 17, 1, - , -
L: 9 51 56 B: 47 06 19
St.Anton i.M., Bl 09.26.04
347138, 18, 1, - , -
L: 9 52 04 B: 47 06 34
St.Bernhard, Bl 399
331793, 1316, 58, - , -
L: 15 35 59 B: 48 41 22
St.Florian a. Inn, Br 4.1
344051, 759, 33, - , -
L: 13 27 22 B: 48 25 57
St.Florian, Bl 17.4
324301, 749, 32, - , 167
L: 13 08 50 B: 48 09 37
St.Gallenkirch, Bl 18.01.01
332379, 19, 1, - , -
L: 9 57 13 B: 47 01 46
St.Gallenkirch, Bl 18.01.02
332411, 20, 1, - , -
L: 9 57 08 B: 47 02 05
St.Gallenkirch, Bl 18.01.06
332452, 21, 1, - , -
L: 9 57 45 B: 47 01 35
St.Gallenkirch, Bl 19.01.08
332460, 22, 1, - , -
L: 9 59 08 B: 47 01 03
St.Gallenkirch, Bl 20.01.03
332429, 23, 1, - , -
L: 10 00 04 B: 47 00 28

St.Gallenkirch, Bl 20.01.09
332478, 24, 2, - , -
L: 10 00 33 B: 47 00 14
St.Gallenkirch, Bl 20.01.10
332494, 25, 2, - , -
L: 10 00 32 B: 46 59 56
St.Georgen am Ybbsf., Br 290
326876, 1188, 52, - , -
L: 14 57 21 B: 48 07 44
St.Georgen, Bl 1
321059, 666, 29, - , -
L: 12 52 57 B: 47 58 10
St.Georgen, Bl 7
347807, 667, 29, - , -
L: 12 52 13 B: 47 58 38
St.Georgen, Bl 9
321083, 668, 29, 139, -
L: 12 52 46 B: 47 59 20
St.Georgen, Bl 10
321091, 669, 29, - , -
L: 12 52 06 B: 47 59 21
St.Georgen, Bl 11
321109, 670, 29, - , -
L: 12 52 23 B: 47 59 43
St.Georgen, Br 18
321067, 671, 29, - , -
L: 12 52 43 B: 47 59 44
St.Georgen, Br 21
321075, 672, 29, - , -
L: 12 52 55 B: 47 58 32
St.Georgen, Br 252
322909, 1247, 55, - , -
L: 15 36 47 B: 48 08 07
St.Jakob i.R., Bl 512
338251, 2992, 129, 163, 176
L: 14 05 19 B: 46 32 34
St.Jakob i.R., Bl 513
338319, 2993, 129, - , 176
L: 14 03 27 B: 46 34 03
St.Jakob i.R., Bl 514
338293, 2994, 129, - , 176
L: 14 02 54 B: 46 33 10
St.Johann i.T., Bl 1
330266, 602, 26, 139, -
L: 12 24 38 B: 47 31 13
St.Johann i.T., Blt 2
346213, 603, 26, - , 166
L: 12 26 11 B: 47 31 56
St.Johann i.T.-Bärnst., Br 1
330589, 604, 26, - , -
L: 12 25 45 B: 47 31 56
St.Johann, Bl 418
313460, 1369, 60, - , -
L: 15 47 36 B: 48 24 00
St.Klementen, Br 202
338798, 3020, 131, - , 176
L: 14 28 58 B: 46 49 10
St.Leonhard II, Br 16.8 A
316950, 891, 39, - , -
L: 14 13 26 B: 48 10 04
St.Magdalen, Bl 608
338517, 2973, 128, - , 175
L: 13 53 16 B: 46 36 39
St.Margarethen i. B., Bl 32
345173, 2032, 88, - , -
L: 16 37 06 B: 47 47 03
St.Margarethen i. B., Br 8
326025, 2033, 88, - , -
L: 16 35 50 B: 47 49 02
St.Martin Bl, 1
347864, 713, 31, - , -
L: 12 41 44 B: 47 34 30
St.Martin Bl, 2
347880, 714, 31, - , -
L: 12 42 03 B: 47 34 49
St.Marxen, Br 301
317016, 3062, 132, - , -
L: 14 36 57 B: 46 37 11
St.Michael i. Bgld., Bl 8
335984, 2219, 96, - , -
L: 16 16 36 B: 47 07 07
St.Pantaleon, Bl 325
327288, 1063, 47, - , -
L: 14 32 53 B: 48 12 30
St.Pantaleon, Bl 2107.004
302539, 1080, 48, - , -
L: 14 34 50 B: 48 13 26
St.Pantaleon, Bl 2110.002
302646, 1081, 48, - , -
L: 14 32 41 B: 48 14 00
St.Pantaleon, Bl 2110.012
302588, 1082, 48, - , -
L: 14 32 28 B: 48 13 07
St.Pantaleon, Bl 2111.002
302570, 1064, 47, - , -
L: 14 31 39 B: 48 14 05
St.Pantaleon, Br 2107.012
302661, 1083, 48, 144, -
L: 14 34 12 B: 48 12 48
St.Peter in der Au, Bl 438
337170, 1163, 51, - , -
L: 14 36 42 B: 48 02 32
St.Peter, Bl 2127.4
323709, 1024, 45, - , -
L: 14 20 37 B: 48 16 25
St.Peter, Br 2.2
324491, 750, 32, - , 167
L: 13 04 29 B: 48 15 13
St.Pölten, Bl 251
322891, 1248, 55, - , -
L: 15 36 46 B: 48 09 53
St.Pölten, Bl 390
331702, 1249, 55, - , -
L: 15 37 32 B: 48 12 54
St.Salvator, Bl 891
338681, 3009, 130, - , -
L: 14 22 35 B: 46 58 14
St.Ulrich, Bl 607
338533, 2974, 128, 162, 175
L: 13 54 46 B: 46 36 29
St.Ulrich, Br 68.2
316943, 769, 34, - , -
L: 14 03 13 B: 48 29 25
St.Valentin, Bl 316
327189, 1065, 47, - , -
L: 14 32 18 B: 48 10 52
St.Veit a Vogau, Bl 38313
353219, 2704, 116, - , -
L: 15 37 07 B: 46 45 48
St.Veit a. Vogau, Bl 38314
353227, 2705, 116, - , -
L: 15 36 44 B: 46 45 33
Staasdorf, Br
304303, 1298, 57, 147, -
L: 16 03 52 B: 48 17 58
Stadl a.d. Mur, Bl 2014
343699, 2275, 98, - , -
L: 13 59 51 B: 47 05 29
Stadl-Hausruck, Br 52.3
374884, 865, 38, - , -
L: 13 49 18 B: 48 04 07
Stadl-Traun, Bl 48.2
374504, 866, 38, - , -
L: 13 51 59 B: 48 05 11
Stadl-Traun, Bl 48.6
316828, 867, 38, - , -
L: 13 52 00 B: 48 04 09
Stadl-Traun, Br 47.6
316810, 868, 38, - , -
L: 13 52 42 B: 48 05 04
Stadt Salzburg, Bl 246
321166, 673, 29, - , -
L: 13 03 38 B: 47 47 47
Stadt Salzburg, Bl 257
321182, 674, 29, - , -
L: 13 01 41 B: 47 47 52
Stadt Salzburg, Bl 261
321216, 675, 29, - , -
L: 13 03 05 B: 47 47 36
Stadt Salzburg, Bl 365
321208, 676, 29, - , -
L: 13 01 57 B: 47 48 26
Stadt Salzburg, Bl 409
321158, 677, 29, - , -
L: 13 02 35 B: 47 48 05
Stadt Salzburg, Bl 549
321190, 678, 29, - , -
L: 13 03 04 B: 47 48 46
Stadt Salzburg, Br 203
321174, 679, 29, - , -
L: 13 03 56 B: 47 48 05
Stadt Salzburg, Br 550
347633, 680, 29, - , -
L: 13 02 16 B: 47 49 01
Stainz bei Straden, Br 3974
343285, 2753, 119, - , -
L: 15 53 27 B: 46 49 18
Stainz, Br 4114
343046, 2619, 113, - , -
L: 15 16 08 B: 46 53 38
Stainz, Br 4116
343020, 2620, 113, - , -
L: 15 16 07 B: 46 53 30
Stainz, Br 4118
343053, 2621, 113, - , -
L: 15 15 38 B: 46 53 12
Stallehr, Bl 60.1.01
332015, 43, 2, 134, 164
L: 9 52 01 B: 47 08 32
Stams, Bl 6 (Si401)
335000, 400, 18, - , -
L: 10 58 21 B: 47 16 21
Stams, Bl 16 (St452)
339119, 401, 18, - , -
L: 10 59 21 B: 47 16 59
Stams, Bl 18 (St451)
339093, 402, 18, - , -
L: 10 59 36 B: 47 16 43
Stams, Bl 22 (T121)
342055, 403, 18, - , -
L: 11 00 39 B: 47 17 17
Stangersdorf, Br 37682
318451, 2706, 116, - , -
L: 15 30 34 B: 46 50 58
Stans, Bl 1
370296, 544, 24, - , -
L: 11 43 37 B: 47 22 14
Stans, Bl 5
330597, 545, 24, - , -
L: 11 44 26 B: 47 22 22
Stans, Bl 7
330605, 546, 24, - , -
L: 11 44 44 B: 47 22 51
Starnwörth-Eb.Stat., Bl
303347, 1370, 60, - , -
L: 16 01 43 B: 48 22 49
Stegersbach, Bl 4
335943, 2220, 96, - , -
L: 16 09 56 B: 47 09 34
Stegersbach, Bl 5 A
335950, 2221, 96, 156, -
L: 16 10 11 B: 47 08 52
Steinabrückl, Bl 230
319384, 1773, 76, 152, 171
L: 16 12 18 B: 47 52 08
Steinberg, Bl 12
335778, 2004, 86, - , -
L: 16 29 52 B: 47 27 54
Steinfeld, Bl 401
317834, 2904, 125, 162, -
L: 13 15 04 B: 46 45 12
Steinfeld, Bl 409
317925, 2905, 125, - , -
L: 13 15 03 B: 46 44 58
Stephanshart, Bl 2084.002
302778, 1084, 48, 144, -
L: 14 49 21 B: 48 10 29
Stephanshart, Bl 2086.002
302240, 1085, 48, - , -
L: 14 47 44 B: 48 10 14
Stephanshart, Bl 2088.004
302406, 1086, 48, - , -
L: 14 46 09 B: 48 10 20
Stephanshart, Bl 2088.014
302448, 1087, 48, 144, -
L: 14 46 26 B: 48 09 43
Stephanshart, Bl 2089.002
302380, 1088, 48, 145, -
L: 14 46 04 B: 48 10 40
Stetten, Br 211
317685, 1371, 60, - , -
L: 16 23 27 B: 48 21 47
Steyregg, Bl 2124.5
323097, 975, 43, 143, -
L: 14 23 13 B: 48 16 25
Steyregg, Bl 2125.9
323113, 976, 43, - , -
L: 14 22 40 B: 48 16 47
Steyregg, Bl 2126.1
323121, 977, 43, - , -
L: 14 22 00 B: 48 16 40
Steyregg, Bl 2127.1
323154, 978, 43, - , -
L: 14 21 00 B: 48 17 01
Steyregg, Bl 23.1
376442, 979, 43, - , -
L: 14 23 34 B: 48 15 57
Steyregg, Blt 2126.9
323147, 980, 43, - , 168
L: 14 21 58 B: 48 17 03
Stixneusiedl, Bl 460
301648, 1929, 83, - , -
L: 16 40 33 B: 48 02 28
Stockerau, Bl 235
322537, 1372, 60, - , -
L: 16 12 51 B: 48 22 31
Stockerau, Bl 1951.003
303636, 1373, 60, - , -
L: 16 13 12 B: 48 22 01
Stockerau, Bl 1951.009
303644, 1374, 60, 148, -
L: 16 12 31 B: 48 23 05
Stockerau, Bl 1951.013
327320, 1375, 60, - , -
L: 16 13 08 B: 48 21 18
Stockerau-Au 4, Br
315978, 1376, 60, - , -
L: 16 12 23 B: 48 22 22
Stocking, Bl 37672
372359, 2707, 116, - , -
L: 15 32 58 B: 46 52 22
Stocking, Br 3761
311423, 2708, 116, - , -
L: 15 32 34 B: 46 53 32
Stocking, Br 3767
311449, 2709, 116, 160, -
L: 15 32 26 B: 46 52 31
Stocking, Br 37635
311431, 2710, 116, - , -
L: 15 32 01 B: 46 53 06
Stocking, Br 37711
311456, 2711, 117, - , -
L: 15 33 44 B: 46 52 23
Stollhofen, Br
315630, 1299, 57, - , -
L: 15 45 44 B: 48 21 09
Stoob, Bl 2
345538, 1992, 86, - , -
L: 16 29 05 B: 47 31 10
Stopfenreuth, Bl 123
305193, 1479, 65, - , -
L: 16 54 43 B: 48 09 52
Stopfenreuth, Bl 1887.005
337402, 1480, 65, - , -
L: 16 53 56 B: 48 08 41
Stopfenreuth, Blt 395
331751, 1481, 65, - , 170
L: 16 52 48 B: 48 09 05
Strass, Bl 10
346163, 547, 24, - , -
L: 11 49 37 B: 47 24 13
Strass, Bl 12
346189, 427, 19, - , -
L: 11 49 17 B: 47 23 49

Strass, Bl 14
346205, 428, 19, - , -
L: 11 50 22 B: 47 23 45
Strass, Blt 8
346148, 548, 24, - , 166
L: 11 48 46 B: 47 23 55
Strass, Lp 2
346072, 549, 24, - , -
L: 11 49 54 B: 47 24 16
Strass-Rotholz, Bl 2
334425, 550, 24, - , -
L: 11 48 05 B: 47 23 46
Strass-Rotholz, Bl 4
334441, 551, 24, - , -
L: 11 48 10 B: 47 23 35
Strass-Rotholz, Bl 6
334615, 552, 24, - , -
L: 11 47 51 B: 47 23 30
Strassen, Bl 4 (Sa104)
339929, 2855, 123, - , -
L: 12 27 29 B: 46 44 52
Strassen, Bl 6 (Sa106)
339937, 2856, 123, - , -
L: 12 27 29 B: 46 44 57
Strassen, Bl 22 (Sa409)
346015, 2857, 123, - , -
L: 12 28 18 B: 46 44 56
Strassen, Bl 23 (Sa407)
339903, 2858, 123, - , -
L: 12 28 13 B: 46 44 52
Strassen, Bl 38 (Sa606)
339895, 2859, 123, - , -
L: 12 28 46 B: 46 45 02
Strassen, Bl 39 (Sa605)
339879, 2860, 123, - , -
L: 12 28 49 B: 46 44 56
Strassen, Bl 40 (Sa604)
339887, 2861, 123, - , -
L: 12 28 41 B: 46 44 50
Strassen, Bl 41 (Sa602)
339853, 2862, 123, - , -
L: 12 28 46 B: 46 44 46
Strasserfeld-Hegerhaus, Br
305219, 1482, 65, 149, 170
L: 16 37 55 B: 48 19 35
Straudorf, Br
304956, 1483, 65, - , -
L: 16 44 27 B: 48 10 59
Straß, Bl 2151.008
314435, 805, 35, - , -
L: 14 05 22 B: 48 17 57
Straß, Bl 36.1
307710, 936, 41, - , -
L: 13 58 00 B: 48 08 16
Straß, Blt 2152.004
307371, 806, 35, 141, 167
L: 14 04 33 B: 48 17 55
Straß, Br 2151.012
316182, 807, 35, - , -
L: 14 05 15 B: 48 17 23
Straß, Br 2153.006
307389, 808, 35, - , -
L: 14 04 04 B: 48 17 09
Straß, Br 36.3
307660, 937, 41, - , -
L: 13 57 43 B: 48 08 12
Straß, Br 37.1
307678, 938, 41, - , -
L: 13 57 23 B: 48 08 21
Straß, Br 37.3
307686, 939, 41, - , -
L: 13 57 06 B: 48 08 35
Straß, Br 37.5
307694, 940, 41, - , -
L: 13 56 57 B: 48 08 40
Straß, Br 38415
311944, 2823, 122, 161, -
L: 15 37 17 B: 46 43 43
Straß, Br 38416
311951, 2824, 122, - , -
L: 15 37 32 B: 46 44 06
Straß, Br 38456
325449, 2825, 122, - , -
L: 15 37 52 B: 46 43 24
Straßburg, Bl 851
338723, 3010, 130, - , -
L: 14 18 30 B: 46 52 56
Stribach, Bl 1
346841, 2906, 125, - , -
L: 12 49 30 B: 46 44 42
Stripfing, Br 208
317651, 1484, 65, - , -
L: 16 48 02 B: 48 20 27
Stumm, Bl 2 (Gp44)
331009, 429, 19, - , -
L: 11 52 45 B: 47 18 37
Süssenbrunn, Br 22-29
305250, 1485, 65, 149, -
L: 16 29 52 B: 48 16 47
Sukdull, Br 37617
336313, 2712, 117, - , -
L: 15 30 29 B: 46 53 52

- T -

Tadten, Bl 156
345348, 2115, 91, - , -
L: 16 58 30 B: 47 46 10
Tadten, Br 111
306084, 2116, 91, - , -
L: 16 59 31 B: 47 45 50
Tadten, Br 143
335174, 2117, 91, - , -
L: 17 02 24 B: 47 42 58
Tadten/Tadtener Hauptkanal, Lp
335166, 2118, 91, - , -
L: 17 01 47 B: 47 43 35
Tallesbrunn, Br
305268, 1486, 65, - , 170
L: 16 47 15 B: 48 21 43
Tannheim, Bl 3
342691, 328, 14, - , -
L: 10 31 21 B: 47 30 01
Tannheim-Berg, Bl 4
342642, 329, 14, - , -
L: 10 31 21 B: 47 30 17
Tannheim-Innerg., Bl 1
342659, 330, 14, - , -
L: 10 32 17 B: 47 30 01
Tannheim-Innerg., Bl 2
342675, 331, 14, - , -
L: 10 32 11 B: 47 30 18
Tannheim-Kienzen, Bl 5
342667, 332, 14, - , -
L: 10 30 21 B: 47 30 15
Tarrenz, Bl 1
346593, 360, 16, - , -
L: 10 47 21 B: 47 16 14
Tattendorf, Br 330
327353, 1774, 76, - , -
L: 16 17 59 B: 47 57 35
Tatzers, Br 905
351668, 3069, 133, - , -
L: 14 49 51 B: 46 49 07
Taunleiten, Bl 2122.16
323550, 1025, 45, - , -
L: 14 22 56 B: 48 13 36
Taxach, Bl 4
320846, 681, 29, - , -
L: 13 04 12 B: 47 43 37
Taxach, Bl 27
320770, 682, 29, - , -
L: 13 04 54 B: 47 43 17
Taxach, Bl 31
320721, 683, 29, - , -
L: 13 04 21 B: 47 43 05
Taxach, Bl 39
320838, 684, 30, - , -
L: 13 04 04 B: 47 42 45
Taxach, Br 13
347518, 685, 30, - , -
L: 13 04 52 B: 47 43 37
Telfs, Bl 1
334672, 404, 18, - , -
L: 11 04 44 B: 47 18 23
Telfs, Bl 3
334607, 405, 18, 137, -
L: 11 05 42 B: 47 18 31
Telfs, Bl 11 (T603)
339267, 406, 18, - , -
L: 11 04 02 B: 47 18 10
Telfs, Blt 7
334938, 407, 18, - , 166
L: 11 04 55 B: 47 18 16
Telfs-Moos, Bl 5
334623, 408, 18, - , -
L: 11 05 42 B: 47 18 41
Terfens, Bl 1
334052, 553, 24, - , -
L: 11 37 43 B: 47 18 40
Terfens, Bl 3
334060, 554, 24, - , -
L: 11 37 46 B: 47 18 49
Terfens, Bl 5
330472, 555, 24, - , -
L: 11 38 44 B: 47 19 09
Ternitz-Rohrbach a. Stf., Br
301663, 1775, 76, - , -
L: 16 02 14 B: 47 43 10
Teufeltal, Bl 1.1
344176, 754, 33, - , -
L: 13 14 54 B: 48 04 17
Thalerhof, Blt 35325
329557, 2583, 111, - , 173
L: 15 27 16 B: 46 59 00
Thalheim, Bl 2237
343749, 2276, 98, - , -
L: 14 35 33 B: 47 11 37
Thaur, Bl 3
330381, 556, 24, - , -
L: 11 27 58 B: 47 16 50
Theiß, Br
303693, 1377, 60, - , -
L: 15 41 20 B: 48 23 57
Theresienfeld, Bl 222
319301, 1776, 77, - , -
L: 16 14 56 B: 47 51 18
Theresienfeld-Tritolwerk, Br
313593, 1777, 77, - , 171
L: 16 16 38 B: 47 51 26
Theuerwang, Br 55.2
324749, 874, 38, - , -
L: 13 56 34 B: 48 00 09
Thondorf, Br 3503
310631, 2584, 111, - , -
L: 15 28 20 B: 47 00 39
Thondorf, Br 3505
329490, 2585, 111, - , -
L: 15 28 01 B: 47 00 49
Thüringen, Bl 05.41.01 A
309344, 108, 5, - , -
L: 9 44 34 B: 47 11 07
Thüringen, Bl 05.41.02 A
321752, 109, 5, - , -
L: 9 45 26 B: 47 11 26
Thürnthal, Bl 220
319285, 1378, 60, - , 169
L: 15 50 53 B: 48 26 14
Thurnberg, Bl 64
320754, 686, 30, - , -
L: 13 05 16 B: 47 43 45
Thurnberg, Bl 68
320747, 687, 30, - , -
L: 13 05 25 B: 47 43 13
Thurnberg, Bl 79(Oberalm I)
320739, 688, 30, - , -
L: 13 05 26 B: 47 42 41
Thurnberg, Bl 81(Oberalm II)
320812, 689, 30, - , -
L: 13 05 00 B: 47 42 36
Thurnberg, Br 60
320762, 690, 30, - , -
L: 13 05 16 B: 47 44 09
Thurnsdorf, Bl 319
327213, 1066, 47, - , -
L: 14 29 18 B: 48 11 02
Thurnsdorf, Bl 320
327221, 1067, 47, - , -
L: 14 30 17 B: 48 10 54
Thurnsdorf, Bl 321
327239, 1068, 47, - , -
L: 14 29 44 B: 48 09 12
Tiefenbach, Bl 2381
340208, 2340, 101, - , -
L: 14 38 17 B: 47 11 47
Tillmitsch, Bl 37902
349092, 2713, 117, - , -
L: 15 30 46 B: 46 49 28
Tillmitsch, Bl 37903
349118, 2714, 117, - , -
L: 15 30 59 B: 46 49 15
Tillmitsch, Blt 37905
329607, 2715, 117, - , 173
L: 15 31 33 B: 46 48 50
Tillmitsch, Br 3790
325415, 2716, 117, - , -
L: 15 31 18 B: 46 48 45
Tillmitsch, Br 3802
311480, 2717, 117, - , 173
L: 15 31 08 B: 46 49 05
Tillmitsch, Br 3812
329797, 2718, 117, - , -
L: 15 32 50 B: 46 48 46
Tillmitsch, Br 37864
325399, 2719, 117, - , -
L: 15 31 36 B: 46 49 19
Tillmitsch, Br 37941
311472, 2720, 117, 160, 173
L: 15 32 40 B: 46 49 45
Tobaj, Bl 10
336008, 2222, 96, - , -
L: 16 18 12 B: 47 05 18
Tobaj, Bl 11
345017, 2223, 96, - , -
L: 16 18 41 B: 47 04 41
Torren, Br 4
319822, 691, 30, - , -
L: 13 09 25 B: 47 35 49
Torren, Br 8
319830, 692, 30, - , -
L: 13 09 10 B: 47 35 02
Torren, Br 10
319848, 693, 30, 140, -
L: 13 09 29 B: 47 35 17
Tosters, Bl 01.32.39
322289, 233, 10, - , -
L: 9 34 59 B: 47 15 04
Tosters, Bl 01.32.51
327593, 234, 10, - , -
L: 9 34 19 B: 47 13 50
Tosters, Bl 01.32.52
327601, 235, 10, - , -
L: 9 33 59 B: 47 14 03
Tosters, Bl 01.32.53 A
327619, 236, 10, - , -
L: 9 34 40 B: 47 14 17
Traismauer, Br 1989.008
322966, 1250, 55, - , -
L: 15 44 22 B: 48 21 09
Tratten, Bl 444
351585, 2907, 125, - , 174
L: 13 07 32 B: 46 44 11
Traun, Bl 11.3
375394, 941, 41, - , -
L: 14 15 14 B: 48 13 25
Traun, Blt 11.5
316919, 942, 41, - , 168
L: 14 14 47 B: 48 13 52

Traun, Br 10.7
307876, 943, 41, - , -
L: 14 16 00 B: 48 13 50
Traun, Br 12.3
307843, 944, 42, - , -
L: 14 14 23 B: 48 14 13
Traun, Br 15.9
307827, 945, 42, 142, -
L: 14 12 22 B: 48 13 23
Trausdorf, Bl 34
345264, 2034, 88, - , -
L: 16 34 46 B: 47 49 04
Trausdorf/Wulka, Br 15
313387, 2035, 88, - , 172
L: 16 33 50 B: 47 48 55
Trautmannsdorf/L., Bl 362
331470, 1930, 83, - , -
L: 16 38 26 B: 48 01 18
Treglwang, Bl 150522
340893, 1054, 46, - , -
L: 14 35 47 B: 47 28 21
Treibach, Bl 211
338970, 3021, 131, - , 176
L: 14 27 56 B: 46 51 29
Tribuswinkel, Br
301697, 1778, 77, - , -
L: 16 16 22 B: 48 00 33
Tristach, Bl 2
330688, 2869, 124, - , -
L: 12 46 52 B: 46 49 33
Tristach, Bl 4
330696, 2870, 124, - , -
L: 12 47 49 B: 46 49 11
Tristach, Br 2
330563, 2871, 124, - , -
L: 12 47 13 B: 46 49 13
Trofaiach, Bl 275722
340935, 2365, 102, - , -
L: 15 00 47 B: 47 25 58
Trofaiach, Bl 276222
340943, 2366, 102, - , -
L: 15 01 16 B: 47 24 52
Trübensee-Schrankenp., Bl
303727, 1379, 60, - , -
L: 16 03 07 B: 48 22 00
Trumau, Bl
301705, 1779, 77, - , -
L: 16 20 32 B: 47 59 48
Tschagguns, Bl 16.02.04
332403, 26, 2, - , -
L: 9 55 27 B: 47 03 57
Tschagguns, Bl 16.02.07
347021, 27, 2, - , -
L: 9 55 04 B: 47 04 14
Tschagguns, Bl 17.02.10
332445, 28, 2, - , -
L: 9 56 26 B: 47 03 19
Tschinowitsch, Bl 111 B
309823, 2940, 127, - , 175
L: 13 51 01 B: 46 35 15
Tschinowitsch, Bl 114
309856, 2941, 127, - , 175
L: 13 51 08 B: 46 35 13
Tschinowitsch, Bl 115
318048, 2942, 127, - , 175
L: 13 51 25 B: 46 35 24
Tulbing, Bl
315853, 1300, 57, - , -
L: 16 07 18 B: 48 17 43
Tulbing, Bl 231
319392, 1301, 57, - , -
L: 16 06 37 B: 48 17 46
Tulln, Br
304352, 1302, 57, - , -
L: 16 03 26 B: 48 19 38
Tulln-Bildereiche, Bl 242
322677, 1380, 60, - , -
L: 16 03 16 B: 48 21 33
Tulln-E.Werk, Br
304410, 1303, 57, 147, -
L: 16 03 33 B: 48 19 07

- U -

Uderns, Bl 3
342972, 430, 19, - , -
L: 11 51 57 B: 47 19 23
Überackern, Br 3.1
344085, 717, 31, - , -
L: 12 52 43 B: 48 11 38
Ufer, Bl 2092.003
308403, 1158, 51, - , -
L: 14 43 06 B: 48 10 37
Ufer, Bl 25.10
377754, 1026, 45, - , -
L: 14 21 37 B: 48 16 03
Ufer, Bl 26.100
377879, 1027, 45, - , -
L: 14 20 13 B: 48 15 13
Ufer, Bl 26.40
377069, 1028, 45, - , -
L: 14 20 01 B: 48 14 56
Uggowitz, Bl 615
351635, 2975, 128, - , -
L: 13 44 27 B: 46 40 25
Umhausen, Bl 6
346320, 366, 16, - , -
L: 10 56 06 B: 47 08 13
Umhausen-Neudorf, Bl 8
346296, 367, 16, - , -
L: 10 55 12 B: 47 08 31
Umhausen-Tumpen, Bl 2 (KBT1)
346239, 368, 17, 137, -
L: 10 54 50 B: 47 10 17
Umhausen-Tumpen, Bl10 (KBT2)
342220, 369, 17, - , -
L: 10 54 44 B: 47 10 37
Unterbildein, Blt 20
335448, 2210, 95, - , -
L: 16 27 45 B: 47 07 39
Unterbuch, Bl 5974
343947, 2146, 92, - , -
L: 15 59 43 B: 47 13 47
Untergralla, Bl 3809
311514, 2721, 117, - , -
L: 15 35 11 B: 46 49 00
Untergralla, Bl 3810
311522, 2722, 117, 160, -
L: 15 34 17 B: 46 48 23
Untergralla, Bl 38002
336545, 2723, 117, - , -
L: 15 34 03 B: 46 48 50
Untergralla, Br 3806
311530, 2724, 117, - , -
L: 15 33 17 B: 46 48 21
Untergralla, Br 3808
311548, 2725, 117, - , 173
L: 15 34 44 B: 46 48 38
Unterkarla, Bl 3978
353185, 2754, 119, - , -
L: 15 53 35 B: 46 46 24
Unternußdorf, Bl 1
346478, 2872, 124, - , -
L: 12 48 49 B: 46 49 28
Unternußdorf, Br 1
370346, 2873, 124, - , -
L: 12 48 21 B: 46 49 45
Unternußdorf, Br 3
330522, 2874, 124, - , -
L: 12 49 09 B: 46 49 40
Unterpetersdorf, Bl. 5
345645, 2043, 88, - , -
L: 16 35 06 B: 47 36 14
Unterpremstätten, Blt 35465
329573, 2586, 111, - , 173
L: 15 25 33 B: 46 58 28
Unterpremstätten, Br 35361
340620, 2587, 111, - , -
L: 15 26 05 B: 46 58 37
Unterpullendorf, Bl 3
345546, 1993, 86, - , -
L: 16 32 05 B: 47 29 00
Unterpurkla, Bl 3909
340018, 2826, 122, 161, -
L: 15 54 11 B: 46 44 00
Unterpurkla, Bl 3911
312009, 2827, 122, - , -
L: 15 54 11 B: 46 44 06
Unterpurkla, Bl 39073
332890, 2828, 122, - , -
L: 15 55 15 B: 46 43 41
Unterpurkla, Blt 39055
336453, 2829, 122, - , 174
L: 15 54 18 B: 46 43 23
Unterpurkla, Blt 39117
336701, 2830, 122, - , 174
L: 15 54 11 B: 46 44 06
Unterradlberg, Bl 247
322859, 1251, 55, - , -
L: 15 41 13 B: 48 15 19
Unterrakitsch, Bl 38795
329235, 2831, 122, - , -
L: 15 46 01 B: 46 43 55
Unterrakitsch, Br 3879
312017, 2832, 122, - , -
L: 15 46 01 B: 46 43 33
Unterrohrbach, Br
315697, 1381, 60, - , -
L: 16 16 44 B: 48 23 07
Unterrohrendorf, Br
315846, 1382, 60, - , -
L: 15 39 43 B: 48 25 05
Unterschwarza, Bl 38595
329169, 2833, 122, - , -
L: 15 40 26 B: 46 43 14
Unterschwarza, Br 3859
318774, 2834, 122, - , -
L: 15 40 17 B: 46 42 46
Unterschütt, Bl 120
338384, 2943, 127, - , -
L: 13 46 51 B: 46 33 52
Unterschützen, Bl 1
345454, 2190, 94, - , -
L: 16 12 40 B: 47 19 13
Untersiebenbrunn, Bl
305276, 1487, 65, - , -
L: 16 44 46 B: 48 15 13
Untervogau, Bl 38372
353169, 2835, 122, - , -
L: 15 36 21 B: 46 44 07
Untervogau, Br 3835
315499, 2836, 122, - , -
L: 15 36 43 B: 46 44 34
Untervogau, Br 3839
318485, 2837, 122, - , -
L: 15 36 11 B: 46 43 41
Untervogau, Br 38371
340547, 2838, 122, - , -
L: 15 35 11 B: 46 43 49
Untervogau, Br 38392
340240, 2839, 122, - , -
L: 15 36 49 B: 46 43 53
Untervogau, Br 38412
315507, 2840, 122, - , -
L: 15 37 23 B: 46 44 41
Unterwaltersdorf, Bl 37 A
313791, 1780, 77, - , -
L: 16 27 38 B: 47 57 27
Unterwaltersdorf, Bl 38
301754, 1781, 77, - , -
L: 16 25 39 B: 47 57 10
Unterwaltersdorf, Bl S6
326553, 1782, 77, - , -
L: 16 27 42 B: 47 58 06
Unterwaltersdorf, Br
314088, 1783, 77, - , -
L: 16 26 04 B: 47 57 38
Unterwart, Bl 24
345439, 2198, 95, - , -
L: 16 13 14 B: 47 16 23
Unterzögersdorf, Bl 1952.011
313502, 1383, 61, - , -
L: 16 10 44 B: 48 22 57
Unterzögersdorf, Br 1952.007
303800, 1384, 61, - , -
L: 16 11 12 B: 48 21 43
Urbersdorf, Bl 13
345033, 2224, 96, - , -
L: 16 21 55 B: 47 03 15
Urfahr, Bl 2134.1
323360, 981, 43, - , -
L: 14 17 33 B: 48 19 07
Urfahr, Br 2133.35
323386, 982, 43, - , -
L: 14 16 57 B: 48 19 37
Urfahr, Br 2136.1
323410, 983, 43, - , -
L: 14 16 35 B: 48 18 43
Uttendorf, Br 17.1
324285, 751, 32, - , 167
L: 13 07 07 B: 48 09 26
Utzenlaa, Bl
303818, 1385, 61, - , 169
L: 15 56 59 B: 48 22 13
Utzenlaa, Bl 1969.001
327049, 1386, 61, - , -
L: 15 58 19 B: 48 20 53

- V -

Vandans, Bl 12.03.04 A
347096, 29, 2, - , -
L: 9 52 19 B: 47 05 39
Vandans, Bl 13.03.44
347088, 30, 2, - , -
L: 9 52 17 B: 47 05 14
Velden, Bl 517
338392, 2976, 128, - , 175
L: 14 02 01 B: 46 34 52
Velm, Bl 3 A
313817, 1784, 77, - , -
L: 16 24 59 B: 48 01 58
Velm, Bl 4 A
317610, 1785, 77, - , -
L: 16 26 35 B: 48 01 57
Velm, Br
313809, 1786, 77, - , -
L: 16 26 57 B: 48 02 43
Viehofen, Bl 248
322867, 1252, 55, - , -
L: 15 39 11 B: 48 13 55
Vigaun, Br 53
320002, 694, 30, - , -
L: 13 07 21 B: 47 39 55
Villach, Bl 606
338558, 2977, 128, - , 175
L: 13 55 00 B: 46 36 58
Villach, Bl 609
338491, 2978, 128, - , 175
L: 13 51 48 B: 46 36 45
Vils, Bl 1
339606, 333, 15, - , -
L: 10 38 04 B: 47 33 09
Vils, Bl 3
339580, 334, 15, 136, -
L: 10 38 57 B: 47 33 04
Vils, Bl 5
342048, 335, 15, - , -
L: 10 38 51 B: 47 33 23
Völkendorf, Br 1
309559, 2979, 129, - , 175
L: 13 50 03 B: 46 35 47
Völs, Bl 2
334227, 557, 24, - , -
L: 11 18 35 B: 47 15 52
Völs, Bl 4
334524, 558, 24, - , -
L: 11 18 37 B: 47 15 39

Völs, Bl 6
334557, 559, 24, - , -
L: 11 19 15 B: 47 15 42
Vösendorf, Br
301796, 1787, 77, 152, -
L: 16 20 45 B: 48 07 20
Voggenberg, Bl 1
321117, 695, 30, - , -
L: 12 59 40 B: 47 51 54
Voggenberg, Bl 25
320853, 696, 30, - , -
L: 13 00 17 B: 47 51 33
Volders, Bl 2
330274, 560, 24, 138, -
L: 11 34 43 B: 47 17 46
Volders, Bl 4
330290, 561, 24, - , -
L: 11 34 28 B: 47 17 50
Volders, Bl 6
330316, 562, 24, - , -
L: 11 34 14 B: 47 17 34
Voldöpp, Bl 1
330738, 563, 25, - , -
L: 11 54 10 B: 47 27 11
Voldöpp, Bl 3
330613, 564, 25, - , -
L: 11 52 06 B: 47 25 48
Voldöpp-Hagau, Bl 5
346106, 565, 25, - , -
L: 11 52 24 B: 47 26 08
Voldöpp-Hagau, Bl 7
346122, 566, 25, - , -
L: 11 52 13 B: 47 26 16
Vomp, Bl 3
334409, 567, 25, - , -
L: 11 41 11 B: 47 20 20
Vomp, Bl 5
334870, 568, 25, - , -
L: 11 40 50 B: 47 19 52
Vomp, Bl 7
346064, 569, 25, - , -
L: 11 41 41 B: 47 19 46
Vomp, Bl 9
346080, 570, 25, - , -
L: 11 41 03 B: 47 19 42
Vomp, Blt 1
334458, 571, 25, - , 166
L: 11 41 34 B: 47 20 08
Vorderberg, Bl 118
338343, 2944, 127, - , -
L: 13 32 35 B: 46 35 25

- W -

Waasen, Br 49.12
316869, 772, 34, - , -
L: 13 45 10 B: 48 17 58
Wagna, Bl 38341
340281, 2726, 117, - , -
L: 15 33 16 B: 46 46 11
Wagna, Br 3826
311571, 2727, 117, - , -
L: 15 33 11 B: 46 45 44
Wagna, Br 3832
318758, 2728, 117, - , -
L: 15 33 38 B: 46 45 41
Wagna, Br 3834
329813, 2729, 117, - , -
L: 15 33 27 B: 46 46 05
Wagna, Br 38301
336396, 2730, 117, - , -
L: 15 34 12 B: 46 46 06
Wagnitz, Bl 35342
315374, 2588, 111, - , -
L: 15 28 07 B: 46 59 01
Wagnitz, Bl353032
340802, 2589, 111, - , -
L: 15 27 58 B: 46 59 39
Wagnitz, Blt 35346
336669, 2590, 111, - , 173
L: 15 28 05 B: 46 59 01
Wagnitz, Blt 35485
329755, 2591, 111, - , 173
L: 15 28 12 B: 46 59 18
Wagram an der Donau, Bl
305284, 1488, 65, - , -
L: 16 45 14 B: 48 09 52
Wagram an der Traisen, Br
304428, 1253, 55, - , 169
L: 15 43 03 B: 48 21 34
Waidring, Bl 2
339945, 712, 31, 140, -
L: 12 35 08 B: 47 34 51
Walchsee, Bl 1
346288, 605, 26, - , -
L: 12 19 08 B: 47 39 06
Waldegg, Bl 2128.14
323931, 1029, 45, - , -
L: 14 17 04 B: 48 16 14
Waldegg, Bl 28.2
377861, 1030, 45, - , -
L: 14 18 29 B: 48 16 49
Waldegg, Br 2128.10
323915, 1031, 45, - , -
L: 14 18 27 B: 48 16 35
Waldegg, Br 2128.30
323949, 1032, 45, - , -
L: 14 17 38 B: 48 16 53
Waldegg, Br 29.18
378075, 1033, 45, - , -
L: 14 17 54 B: 48 17 25
Walding, Br 2145.011
307033, 849, 37, - , -
L: 14 09 32 B: 48 20 56
Wallendorf, Br 11
335091, 2186, 94, - , -
L: 16 14 10 B: 46 58 20
Wallern im Bgld., Bl 157
345355, 2119, 91, - , -
L: 16 58 42 B: 47 43 31
Wallern im Bgld., Bl 160
345678, 2120, 91, - , -
L: 16 57 43 B: 47 44 38
Wallern im Bgld., Bl 161
345686, 2121, 91, - , -
L: 16 57 33 B: 47 42 54
Wallern im Bgld., Br 36
306092, 2122, 91, - , -
L: 16 56 12 B: 47 43 32
Wallern im Bgld., Br 112
306167, 2123, 91, - , -
L: 16 58 18 B: 47 42 09
Wallern im Bgld., Br 113
315994, 2124, 91, - , -
L: 16 57 38 B: 47 41 58
Wallern im Bgld., Br 115
316026, 2125, 91, - , 172
L: 16 59 29 B: 47 41 58
Wallern im Bgld., Br 142
335141, 2126, 91, - , -
L: 17 01 19 B: 47 42 46
Wallern im Bgld./Loblergraben, Lp
335158, 2127, 91, - , -
L: 16 58 54 B: 47 42 14
Wallsee, Blt 432
337113, 1089, 48, - , 168
L: 14 44 29 B: 48 09 28
Walpersdorf, Bl 246
322842, 1254, 55, - , -
L: 15 42 28 B: 48 18 32
Walpersdorf, Br 254
322925, 1255, 55, - , -
L: 15 41 24 B: 48 18 38
Waltersdorf, Bl 23891
340497, 2341, 101, - , -
L: 14 39 23 B: 47 11 11
Waltersdorf, Bl 23893
350009, 2342, 101, - , -
L: 14 39 32 B: 47 10 44
Waltersdorf, Br 2389
336602, 2343, 101, - , -
L: 14 39 32 B: 47 11 39
Waltersdorf, Br 5990
343871, 2147, 92, - , -
L: 16 00 33 B: 47 10 05
Wampersdorf, Br II
301812, 1788, 77, - , -
L: 16 25 37 B: 47 55 27
Wartberg, Bl 2985
332999, 2418, 104, - , -
L: 15 29 56 B: 47 31 57
Wartberg, Blt 29855
336040, 2419, 104, - , 173
L: 15 29 57 B: 47 31 57
Wartberg, Br 2989 (318337)
333005, 2420, 104, - , -
L: 15 29 52 B: 47 31 40
Warth, Bl 462
337428, 1875, 81, - , -
L: 16 07 57 B: 47 38 10
Wattens, Bl 10
342766, 572, 25, - , -
L: 11 34 36 B: 47 17 38
Wattens, Bl 8
339358, 573, 25, - , -
L: 11 36 09 B: 47 17 36
Wattens, Blt 6
334912, 574, 25, - , 166
L: 11 36 30 B: 47 17 54
Weer, Bl 2
330480, 575, 25, - , -
L: 11 38 55 B: 47 18 57
Weer, Bl 4
330498, 576, 25, - , -
L: 11 39 03 B: 47 18 44
Weer, Bl 6
330506, 577, 25, - , -
L: 11 39 08 B: 47 18 33
Weer, Bl 8
334078, 578, 25, - , -
L: 11 39 42 B: 47 19 10
Weer, Bl 10
334318, 579, 25, - , -
L: 11 39 37 B: 47 18 52
Weer, Lp 2
334532, 580, 25, - , -
L: 11 39 03 B: 47 18 45
Weer, Lp 4
339481, 581, 25, - , -
L: 11 39 34 B: 47 18 54
Weibern, Br 49.2
324863, 775, 34, - , -
L: 13 41 07 B: 48 11 07
Weichselbaum, Bl 9
345942, 2251, 97, - , -
L: 16 11 04 B: 46 56 36
Weiden am See, Bl 47
326199, 1981, 85, - , 171
L: 16 54 47 B: 47 56 29
Weiden am See, Bl 147
335497, 2128, 92, - , -
L: 16 51 56 B: 47 55 15
Weiden am See, Br. 65
345637, 1982, 85, - , -
L: 16 52 48 B: 47 55 50
Weigelsdorf, Bl 47
301846, 1789, 77, - , -
L: 16 23 51 B: 47 56 05
Weigelsdorf, Br
301838, 1790, 77, - , -
L: 16 24 24 B: 47 56 56
Weikendorf, Bl
305292, 1489, 65, 149, -
L: 16 45 58 B: 48 20 33
Weikendorf-Remise, Bl
305300, 1490, 65, - , -
L: 16 45 38 B: 48 18 11
Weikersdorf, Bl 202
300400, 1791, 77, - , -
L: 16 08 51 B: 47 48 27
Weinberg, Br 28.2
324350, 752, 33, - , 167
L: 13 11 03 B: 48 05 09
Weinberg, Br 52791
329334, 2252, 97, - , -
L: 16 02 00 B: 46 57 12
Weinburg, Br 3956
343202, 2743, 118, - , -
L: 15 42 50 B: 46 45 24
Weinzierl bei Krems, Bl
313528, 1387, 61, - , -
L: 15 39 32 B: 48 24 12
Weinzierl, Br 2105.013
314211, 1159, 51, - , -
L: 14 36 01 B: 48 15 09
Weisskirchen, Bl 2434
349134, 2344, 101, - , -
L: 14 44 19 B: 47 09 30
Weitendorf, Bl 3608
319186, 2592, 111, 159, -
L: 15 28 14 B: 46 54 29
Weitendorf, Bl 3626
319194, 2593, 112, - , -
L: 15 27 42 B: 46 53 46
Weitendorf, Bl 3628
319202, 2594, 112, 159, 173
L: 15 28 02 B: 46 53 35
Weitendorf, Br 3610
310664, 2595, 112, - , -
L: 15 28 34 B: 46 54 17
Weitendorf, Br 3660
310672, 2596, 112, - , -
L: 15 28 51 B: 46 53 32
Weitendorf, Br 3752
336644, 2597, 112, - , -
L: 15 29 06 B: 46 53 03
Weitendorf, Br 36162
315093, 2598, 112, - , -
L: 15 28 40 B: 46 53 58
Weitendorf, Br 37481
325704, 2599, 112, - , -
L: 15 28 28 B: 46 53 19
Weitensfeld, Bl 852
351544, 3011, 130, - , -
L: 14 11 23 B: 46 50 39
Weitersfeld, Bl 38616
343111, 2841, 122, - , -
L: 15 42 52 B: 46 42 29
Weitersfeld, Br 3871
336735, 2842, 122, - , -
L: 15 43 50 B: 46 42 10
Weitersfeld, Br 3873
312058, 2843, 122, - , -
L: 15 44 08 B: 46 43 12
Weitersfeld, Br 3877
314682, 2844, 122, 161, -
L: 15 45 12 B: 46 42 06
Weitersfeld, Br 38615
329219, 2845, 122, - , -
L: 15 42 53 B: 46 42 30
Weitersfeld, Br 38715
329078, 2846, 123, - , -
L: 15 43 51 B: 46 42 49
Weitwörth, Bl 1
320978, 697, 30, - , -
L: 12 57 43 B: 47 55 15
Weitwörth, Bl 3
320986, 698, 30, - , -
L: 12 57 56 B: 47 54 39
Weitwörth, Bl 5
347641, 699, 30, - , -
L: 12 57 06 B: 47 55 38
Weitwörth, Bl 6
347674, 700, 30, - , -
L: 12 57 57 B: 47 55 37
Weixelbaum, Br 38971
318378, 2847, 123, - , -
L: 15 52 09 B: 46 44 14
Weißenbach, Bl 1
334813, 325, 14, - , -
L: 10 37 24 B: 47 26 11

Weißenbach, Bl 3
334334, 326, 14, 136, -
L: 10 39 44 B: 47 27 08
Weißenbach, Br 2
319889, 701, 30, - , -
L: 13 08 42 B: 47 36 50
Weißkirchen, Br 2424
310102, 2345, 101, 157, -
L: 14 44 04 B: 47 09 26
Weißkirchen, Br 24.8
316232, 946, 42, - , -
L: 14 06 54 B: 48 09 53
Wels, Br 29.13
324822, 947, 42, - , -
L: 14 02 13 B: 48 09 45
Welten, Bl 12
353466, 2253, 97, - , -
L: 16 05 14 B: 46 55 50
Wernberg, Bl 603
338434, 2980, 129, - , 175
L: 13 58 26 B: 46 35 49
Wernberg, Bl 605
338475, 2981, 129, - , 175
L: 13 55 56 B: 46 36 57
Werndorf, Bl 35662
328864, 2600, 112, - , -
L: 15 28 29 B: 46 56 00
Werndorf, Bl359232
372219, 2601, 112, - , -
L: 15 29 56 B: 46 56 19
Werndorf, Blt 35785
336677, 2602, 112, - , 173
L: 15 28 34 B: 46 55 51
Werndorf, Br 3578
310706, 2603, 112, - , -
L: 15 28 32 B: 46 55 45
Werndorf, Br 3592
315390, 2604, 112, - , -
L: 15 29 56 B: 46 56 19
Werndorf, Br 35742
315036, 2605, 112, - , -
L: 15 29 10 B: 46 56 12
Werndorf, Br 35806
336875, 2606, 112, - , -
L: 15 29 43 B: 46 55 46
Werndorf, Br 35841
340737, 2607, 112, - , -
L: 15 29 29 B: 46 55 24
Werndorf, Br 36021
315044, 2608, 112, - , -
L: 15 28 49 B: 46 54 53
Weyern, Bl 25313
332759, 2346, 101, - , 172
L: 14 49 14 B: 47 11 52
Weyern, Br 2531
314898, 2347, 101, - , -
L: 14 48 41 B: 47 11 56
Wieden, Bl 4311
340414, 2645, 114, - , -
L: 15 15 15 B: 46 45 57
Wien 1, Br 1- 1
312140, 1792, 77, - , -
L: 16 22 42 B: 48 12 14
Wien 1, Br 1- 2
312157, 1793, 77, 152, -
L: 16 22 34 B: 48 12 30
Wien 1, Br 1- 3
312165, 1794, 77, - , -
L: 16 22 41 B: 48 12 38
Wien 1, Br 1- 4
312108, 1795, 77, - , -
L: 16 21 42 B: 48 12 40
Wien 2, Bl 2-27
333567, 1796, 77, - , -
L: 16 25 21 B: 48 17 13
Wien 2, Bl 2-28
333609, 1797, 77, - , -
L: 16 25 27 B: 48 12 48
Wien 2, Bl 2-36
350165, 1798, 77, - , -
L: 16 24 08 B: 48 13 05
Wien 2, Br 2- 4
312207, 1799, 77, 152, -
L: 16 24 41 B: 48 12 52
Wien 2, Br 2- 6
312223, 1800, 77, - , -
L: 16 26 29 B: 48 11 15
Wien 2, Br 2-21
333583, 1801, 78, - , -
L: 16 25 27 B: 48 11 54
Wien 3, Bl 3-12
333880, 1802, 78, - , -
L: 16 23 38 B: 48 12 04
Wien 3, Br 3- 2
312280, 1803, 78, 152, -
L: 16 23 33 B: 48 12 35
Wien 4, Br 4- 8
312371, 1804, 78, - , -
L: 16 22 13 B: 48 11 58
Wien 5, Br 5- 1
333724, 1805, 78, - , -
L: 16 21 55 B: 48 11 04
Wien 6, Br 6- 2
333849, 1806, 78, - , -
L: 16 20 38 B: 48 11 42
Wien 7, Br 7- 1
330100, 1807, 78, - , -
L: 16 21 14 B: 48 12 24
Wien 8, Br 8- 4
330167, 1808, 78, - , -
L: 16 20 29 B: 48 12 37
Wien 9, Br 9- 1
312439, 1809, 78, - , -
L: 16 21 19 B: 48 13 52
Wien 9, Br 9- 2
312447, 1810, 78, - , -
L: 16 21 21 B: 48 13 17
Wien 10, Bl 10-16
333245, 1811, 78, - , -
L: 16 23 05 B: 48 09 45
Wien 10, Bl 10-25
350017, 1812, 78, - , -
L: 16 23 01 B: 48 08 48
Wien 10, Br 10- 1
333781, 1813, 78, - , 171
L: 16 22 33 B: 48 10 46
Wien 10, Br 10- 3
350033, 1814, 78, - , -
L: 16 22 40 B: 48 10 06
Wien 11, Bl 11-36
333864, 1815, 78, - , -
L: 16 25 52 B: 48 10 11
Wien 11, Bl 11-38
333823, 1816, 78, 152, -
L: 16 25 31 B: 48 10 49
Wien 11, Bl 11-46
333625, 1817, 78, - , -
L: 16 27 48 B: 48 10 04
Wien 11, Bl 11-50
330035, 1818, 78, - , -
L: 16 26 08 B: 48 10 21
Wien 11, Bl 11-51
350058, 1819, 78, - , -
L: 16 28 22 B: 48 09 47
Wien 11, Bl 11-53
350108, 1820, 78, - , -
L: 16 26 19 B: 48 10 21
Wien 11, Br 11- 2
312496, 1821, 78, - , -
L: 16 25 30 B: 48 10 14
Wien 11, Br 11- 4
312504, 1822, 78, - , -
L: 16 25 19 B: 48 11 05
Wien 11, Br 11- 7 (312520)
333807, 1823, 78, - , -
L: 16 26 34 B: 48 09 15
Wien 11, Br 11-13
312546, 1824, 78, 152, -
L: 16 26 42 B: 48 10 36
Wien 11, Br 11-37
319806, 1825, 78, - , -
L: 16 29 07 B: 48 11 13
Wien 12, Br 12-15
330134, 1826, 79, - , -
L: 16 18 15 B: 48 09 45
Wien 12, Br 12-17
350074, 1827, 79, - , -
L: 16 19 44 B: 48 10 10
Wien 13, Br 13- 4
333021, 1828, 79, - , -
L: 16 16 35 B: 48 10 25
Wien 13, Br 13-15
333047, 1829, 79, - , -
L: 16 19 12 B: 48 11 06
Wien 13, Br 13-16
333708, 1830, 79, - , -
L: 16 16 26 B: 48 10 00
Wien 14, Bl 14-18
330076, 1610, 70, - , -
L: 16 11 54 B: 48 13 49
Wien 14, Bl 14-19
330084, 1611, 70, - , 170
L: 16 14 58 B: 48 12 10
Wien 14, Br 14- 1
333062, 1831, 79, - , -
L: 16 18 25 B: 48 11 43
Wien 14, Br 14-12
333682, 1832, 79, - , -
L: 16 18 11 B: 48 11 27
Wien 14, Br 14-17
333088, 1612, 70, - , -
L: 16 14 01 B: 48 12 26
Wien 14, Br 14-29
350090, 1613, 70, - , -
L: 16 13 10 B: 48 13 10
Wien 15, Br 15- 2
333104, 1833, 79, - , -
L: 16 19 50 B: 48 12 00
Wien 15, Br 15- 4
333120, 1834, 79, - , -
L: 16 20 05 B: 48 11 41
Wien 16, Bl 16-17
333187, 1835, 79, - , -
L: 16 18 49 B: 48 12 52
Wien 16, Br 16- 2
333666, 1836, 79, - , -
L: 16 19 56 B: 48 12 39
Wien 17, Br 17- 6
333229, 1837, 79, - , -
L: 16 20 15 B: 48 13 07
Wien 18, Br 18- 2
333260, 1838, 79, - , -
L: 16 20 38 B: 48 13 39
Wien 18, Br 18- 6
333286, 1614, 70, - , -
L: 16 18 25 B: 48 14 35
Wien 18, Br 18- 9
333740, 1839, 79, - , -
L: 16 20 42 B: 48 13 34
Wien 18, Br 18-11
333302, 1840, 79, - , -
L: 16 19 04 B: 48 14 17
Wien 19, Br 19- 1
333641, 1841, 79, - , -
L: 16 21 17 B: 48 14 21
Wien 19, Br 19- 9
312595, 1842, 79, - , -
L: 16 22 13 B: 48 15 13
Wien 19, Br 19-19
312603, 1615, 70, - , -
L: 16 21 25 B: 48 16 30
Wien 19, Br 19-21
333922, 1843, 79, - , -
L: 16 21 07 B: 48 16 51
Wien 20, Bl 20- 9
312637, 1844, 79, 152, -
L: 16 22 43 B: 48 14 50
Wien 20, Bl 20-30
350157, 1845, 79, - , -
L: 16 23 37 B: 48 14 10
Wien 20, Br 20- 3
312611, 1846, 79, - , -
L: 16 22 40 B: 48 13 57
Wien 20, Br 20- 6
312629, 1847, 79, - , -
L: 16 22 21 B: 48 13 48
Wien 21, Bl 21-20
319772, 1491, 65, - , -
L: 16 24 03 B: 48 16 41
Wien 21, Bl 21-71
341016, 1492, 65, 150, 170
L: 16 22 58 B: 48 16 44
Wien 21, Bl 21-72
341032, 1493, 65, - , -
L: 16 24 12 B: 48 17 08
Wien 21, Bl 21-73
333344, 1494, 65, - , -
L: 16 25 33 B: 48 17 27
Wien 21, Bl 21-74
341057, 1495, 65, - , -
L: 16 23 36 B: 48 15 14
Wien 21, Bl 21-75
341073, 1496, 65, - , -
L: 16 24 53 B: 48 15 48
Wien 21, Bl 21-76
341099, 1497, 65, - , -
L: 16 25 25 B: 48 16 37
Wien 21, Bl 21-78
341131, 1498, 65, - , -
L: 16 22 13 B: 48 16 35
Wien 21, Bl 21-84
313171, 1499, 65, - , -
L: 16 24 32 B: 48 14 52
Wien 21, Bl 21-86
330027, 1500, 65, - , -
L: 16 22 51 B: 48 14 39
Wien 21, Bl 21-88
330019, 1501, 65, - , -
L: 16 22 33 B: 48 16 11
Wien 21, Bl 21-90
330050, 1502, 65, - , -
L: 16 24 21 B: 48 14 45
Wien 21, Bl 21-91
330068, 1503, 65, - , 170
L: 16 24 19 B: 48 14 37
Wien 21, Bl 21-92
330043, 1504, 66, - , -
L: 16 22 34 B: 48 17 01
Wien 21, Bl 21-93
341115, 1505, 66, - , -
L: 16 24 14 B: 48 16 22
Wien 21, Br 21- 1
312751, 1506, 66, 150, -
L: 16 23 04 B: 48 16 21
Wien 21, Br 21-11
312769, 1507, 66, - , -
L: 16 24 39 B: 48 15 12
Wien 21, Br 21-17
312777, 1508, 66, - , -
L: 16 23 25 B: 48 16 01
Wien 21, Br 21-18
312785, 1509, 66, - , -
L: 16 24 06 B: 48 15 21
Wien 21, Br 21-25 (312819)
319764, 1510, 66, - , -
L: 16 25 05 B: 48 18 06
Wien 21, Br 21-27
312827, 1511, 66, - , -
L: 16 26 29 B: 48 16 17
Wien 21, Br 21-30
312835, 1512, 66, - , -
L: 16 27 16 B: 48 16 37
Wien 21, Br 21-32
312850, 1513, 66, - , -
L: 16 27 21 B: 48 17 02
Wien 21, Br 21-33
312868, 1514, 66, - , -
L: 16 25 43 B: 48 15 20
Wien 21, Br 21-35
312876, 1515, 66, - , -
L: 16 27 11 B: 48 16 04
Wien 21, Br 21-46
313239, 1516, 66, - , -
L: 16 23 40 B: 48 17 59

Wien 22, Bl 21-105
350140, 1517, 66, - , -
L: 16 23 46 B: 48 17 37
Wien 22, Bl 22- 4
319699, 1518, 66, - , -
L: 16 27 39 B: 48 14 04
Wien 22, Bl 22- 15
313007, 1519, 66, - , -
L: 16 28 14 B: 48 14 09
Wien 22, Bl 22- 34
313072, 1520, 66, - , -
L: 16 32 24 B: 48 12 55
Wien 22, Bl 22- 50
319749, 1521, 66, - , -
L: 16 27 11 B: 48 13 51
Wien 22, Bl 22- 51
319731, 1522, 66, - , -
L: 16 28 19 B: 48 11 38
Wien 22, Bl 22- 71
341156, 1523, 66, 150, -
L: 16 25 35 B: 48 13 26
Wien 22, Bl 22- 73
341172, 1524, 66, - , -
L: 16 26 03 B: 48 13 04
Wien 22, Bl 22- 75
333369, 1525, 66, - , -
L: 16 28 58 B: 48 14 39
Wien 22, Bl 22- 78
341230, 1526, 66, - , -
L: 16 27 58 B: 48 12 11
Wien 22, Bl 22- 80
333468, 1527, 66, - , 170
L: 16 29 54 B: 48 12 45
Wien 22, Bl 22- 95
333948, 1528, 66, - , -
L: 16 26 43 B: 48 13 09
Wien 22, Bl 22- 97
333963, 1529, 67, - , -
L: 16 27 17 B: 48 13 32
Wien 22, Bl 22- 98
333989, 1530, 67, - , -
L: 16 27 20 B: 48 14 24
Wien 22, Bl 22- 99
334003, 1531, 67, 150, -
L: 16 27 36 B: 48 12 47
Wien 22, Bl 22-100
341255, 1532, 67, - , -
L: 16 27 55 B: 48 13 13
Wien 22, Bl 22-106
333443, 1533, 67, - , -
L: 16 26 43 B: 48 12 38
Wien 22, Bl 22-110
319798, 1534, 67, - , -
L: 16 27 23 B: 48 13 15
Wien 22, Bl 22-112
333427, 1535, 67, - , -
L: 16 27 39 B: 48 13 27
Wien 22, Bl 22-114
341313, 1536, 67, - , -
L: 16 27 48 B: 48 13 41
Wien 22, Bl 22-138
333385, 1537, 67, - , -
L: 16 25 05 B: 48 13 38
Wien 22, Bl 22-139
313205, 1538, 67, - , -
L: 16 25 39 B: 48 14 02
Wien 22, Bl 22-142
319640, 1539, 67, - , -
L: 16 26 27 B: 48 13 08
Wien 22, Bl 22-143
319657, 1540, 67, - , -
L: 16 26 24 B: 48 13 08
Wien 22, Bl 22-144
319665, 1541, 67, - , -
L: 16 26 16 B: 48 13 08
Wien 22, Bl 22-145
319673, 1542, 67, - , -
L: 16 26 16 B: 48 13 07
Wien 22, Bl 22-146
341198, 1543, 67, - , -
L: 16 26 15 B: 48 12 51
Wien 22, Bl 22-147
341214, 1544, 67, - , -
L: 16 26 28 B: 48 12 43
Wien 22, Bl 22-151
341354, 1545, 67, - , -
L: 16 28 24 B: 48 11 39
Wien 22, Bl 22-153
341396, 1546, 67, - , -
L: 16 28 31 B: 48 11 44
Wien 22, Bl 22-154
341412, 1547, 67, - , -
L: 16 28 33 B: 48 11 47
Wien 22, Bl 22-155
341438, 1548, 67, - , 170
L: 16 28 33 B: 48 11 47
Wien 22, Bl 22-156
341453, 1549, 67, - , -
L: 16 28 36 B: 48 11 49
Wien 22, Bl 22-166
341479, 1550, 67, - , -
L: 16 29 44 B: 48 11 41
Wien 22, Bl 22-168
341651, 1551, 67, - , -
L: 16 29 41 B: 48 11 26
Wien 22, Bl 22-174
333401, 1552, 67, - , -
L: 16 30 50 B: 48 10 17
Wien 22, Bl 22-183
333500, 1553, 67, - , -
L: 16 32 16 B: 48 09 39
Wien 22, Bl 22-184
341495, 1554, 68, 150, -
L: 16 32 47 B: 48 09 43
Wien 22, Bl 22-186
313254, 1555, 68, - , -
L: 16 32 33 B: 48 09 07
Wien 22, Bl 22-187
341339, 1556, 68, - , -
L: 16 33 55 B: 48 09 22
Wien 22, Bl 22-188
341511, 1557, 68, - , -
L: 16 34 01 B: 48 08 33
Wien 22, Bl 22-195
341677, 1558, 68, - , -
L: 16 30 27 B: 48 13 01
Wien 22, Bl 22-201
341552, 1559, 68, - , -
L: 16 29 38 B: 48 11 40
Wien 22, Bl 22-202
341578, 1560, 68, - , -
L: 16 29 27 B: 48 11 15
Wien 22, Bl 22-203
341594, 1561, 68, - , -
L: 16 29 16 B: 48 11 48
Wien 22, Bl 22-204
341610, 1562, 68, - , -
L: 16 29 14 B: 48 11 54
Wien 22, Bl 22-205
341636, 1563, 68, - , -
L: 16 28 28 B: 48 12 10
Wien 22, Bl 22-215
350116, 1564, 68, - , -
L: 16 28 44 B: 48 11 13
Wien 22, Bl 22-216
350132, 1565, 68, - , -
L: 16 28 43 B: 48 11 12
Wien 22, Bl 22-240
350231, 1566, 68, - , -
L: 16 31 05 B: 48 15 08
Wien 22, Bl 22-241
350256, 1567, 68, - , -
L: 16 28 36 B: 48 15 47
Wien 22, Bl 22-242
350215, 1568, 68, - , -
L: 16 30 20 B: 48 10 12
Wien 22, Bl 22-249
350025, 1569, 68, - , -
L: 16 27 51 B: 48 15 09
Wien 22, Bl 22-256
350041, 1570, 68, - , -
L: 16 31 11 B: 48 10 34
Wien 22, Bl 22-257
350066, 1571, 68, - , -
L: 16 25 58 B: 48 14 35
Wien 22, Bl 22-259
350082, 1572, 68, - , -
L: 16 25 11 B: 48 14 24
Wien 22, Bl 22-260
350124, 1573, 68, - , -
L: 16 27 11 B: 48 12 46
Wien 22, Blt 22-211
341024, 1574, 68, - , 170
L: 16 27 18 B: 48 12 12
Wien 22, Blt 22-212
341990, 1575, 68, - , 170
L: 16 26 40 B: 48 13 51
Wien 22, Br 22- 6
312967, 1576, 68, - , -
L: 16 29 19 B: 48 15 13
Wien 22, Br 22- 10
312983, 1577, 68, - , -
L: 16 30 01 B: 48 15 07
Wien 22, Br 22- 17
313015, 1578, 68, - , -
L: 16 28 47 B: 48 11 13
Wien 22, Br 22- 24
313056, 1579, 69, - , -
L: 16 32 10 B: 48 14 58
Wien 22, Br 22- 32
313064, 1580, 69, - , -
L: 16 29 51 B: 48 13 59
Wien 22, Br 22- 42
313114, 1581, 69, - , -
L: 16 34 29 B: 48 09 16
Wien 22, Br 22- 52
319707, 1582, 69, - , -
L: 16 32 24 B: 48 15 53
Wien 22, Br 22- 76
333484, 1583, 69, - , -
L: 16 30 41 B: 48 16 10
Wien 22, Br 22-104
341271, 1584, 69, - , -
L: 16 31 25 B: 48 12 52
Wien 22, Br 22-105
341297, 1585, 69, - , -
L: 16 32 41 B: 48 13 57
Wien 22, Br 22-125
312926, 1586, 69, - , -
L: 16 26 42 B: 48 14 04
Wien 22, Br 22-129
312900, 1587, 69, - , -
L: 16 26 22 B: 48 14 41
Wien 22, Br 22-130
312918, 1588, 69, - , -
L: 16 26 53 B: 48 14 59
Wien 22, Br 22-136
312942, 1589, 69, - , -
L: 16 26 04 B: 48 14 22
Wien 22, Br 22-159
319616, 1590, 69, - , -
L: 16 28 49 B: 48 11 55
Wien 22, Br 22-179
350173, 1591, 69, - , -
L: 16 31 56 B: 48 11 23
Wien 22, Br 22-180
350199, 1592, 69, - , -
L: 16 31 32 B: 48 12 04
Wien 23, Bl 23-58
333906, 1848, 79, - , -
L: 16 21 26 B: 48 08 59
Wien 23, Br 23-37
333328, 1849, 79, - , -
L: 16 17 14 B: 48 08 11
Wien 23, Br 23-44
312660, 1850, 79, - , -
L: 16 19 43 B: 48 08 27
Wien 23, Br 23-49
312702, 1851, 80, - , -
L: 16 17 47 B: 48 07 59
Wien 23, Br 23-51
312736, 1852, 80, - , -
L: 16 14 45 B: 48 08 16
Wien 23, Br 23-54
312710, 1853, 80, - , -
L: 16 16 18 B: 48 08 06
Wien/Biberhaufenweg, Lp- 6-1
341776, 1593, 69, - , -
L: 16 28 39 B: 48 12 23
Wien/Biberhaufenweg, Lp-15
341750, 1594, 69, - , -
L: 16 28 14 B: 48 11 56
Wien/Eßlinger Furth, Lp-20
341958, 1595, 69, - , -
L: 16 31 15 B: 48 12 05
Wien/Heustadelwasser, Lp-Hs 1
341735, 1854, 80, - , -
L: 16 25 50 B: 48 11 51
Wien/Neue Donau, Lp-112
341719, 1596, 69, - , -
L: 16 26 22 B: 48 12 37
Wien/Neue Donau, Lp-117
341693, 1597, 69, - , -
L: 16 26 14 B: 48 12 51
Wien/Ob.Mühlwasser, Lp-11
341891, 1598, 69, - , -
L: 16 26 44 B: 48 12 55
Wien/Schillerwasser, Lp-14
341933, 1599, 69, - , -
L: 16 27 56 B: 48 12 11
Wien/Stadler Furth, Lp-22
341974, 1600, 69, - , -
L: 16 32 15 B: 48 12 02
Wien/Tischwasser, Lp-19
341917, 1601, 69, - , -
L: 16 28 53 B: 48 11 46
Wien/Uferhaus, Lp-24
341792, 1602, 69, 150, -
L: 16 32 22 B: 48 10 59
Wien/Untere Lobau, Lp-17
341859, 1603, 69, - , -
L: 16 34 38 B: 48 08 38
Wien/Untere Lobau, Lp-43
341818, 1604, 70, - , -
L: 16 32 05 B: 48 09 54
Wien/Untere Lobau, Lp-46
341875, 1605, 70, - , -
L: 16 31 31 B: 48 10 16
Wienerherberg, Bl 241
322669, 1855, 80, - , -
L: 16 32 55 B: 48 03 27
Wieselburg, Bl 339
327437, 1209, 53, - , -
L: 15 08 47 B: 48 07 01
Wieselsdorf, Br 4133
343079, 2622, 113, - , -
L: 15 21 53 B: 46 51 26
Wieselsdorf, Br 4137
343087, 2623, 113, - , -
L: 15 22 54 B: 46 51 32
Wildon, Bl 3756
310755, 2609, 112, - , -
L: 15 30 39 B: 46 53 28
Wildon, Br 3670
310763, 2610, 112, 159, -
L: 15 29 47 B: 46 53 33
Wildon, Br 3763
336966, 2731, 117, - , -
L: 15 31 27 B: 46 53 19
Wildon, Br 37618
336289, 2732, 117, - , -
L: 15 31 14 B: 46 53 47
Wilfersdorf, Bl 414
331942, 1914, 82, - , -
L: 16 38 23 B: 48 34 50
Wilfleinsdorf, Br
301960, 1931, 83, - , -
L: 16 43 32 B: 48 00 40
Wilhering, Bl 2145.030
374736, 809, 35, - , -
L: 14 10 21 B: 48 19 30
Wilhering, Bl 2146.006
314401, 810, 35, - , -
L: 14 09 40 B: 48 19 06

Wilhering, Br 2142.004
374611, 811, 35, - , -
L: 14 11 41 B: 48 19 24
Wilhering, Br 2143.008
374678, 812, 35, - , -
L: 14 11 24 B: 48 19 38
Willersdorf, Bl 231
338608, 3005, 130, - , -
L: 14 22 30 B: 46 43 25
Wilten, Bl 16
339440, 582, 25, - , -
L: 11 22 43 B: 47 15 18
Wilten, Bl 24 (W9a)
339556, 583, 25, - , -
L: 11 23 19 B: 47 15 26
Wilten, Bl 40
346486, 584, 25, - , -
L: 11 23 49 B: 47 15 42
Wimpassing/Leitha, Br
301978, 1856, 80, - , -
L: 16 25 53 B: 47 55 07
Wimpassing/Pielach, Bl 308
327106, 1235, 54, - , -
L: 15 29 09 B: 48 12 43
Windpassing-Ennsd., Blt 431
337105, 1069, 47, - , 168
L: 14 30 55 B: 48 13 27
Winkl, Br
303826, 1388, 61, - , -
L: 15 53 48 B: 48 23 37
Winklarn, Br 292
326892, 1189, 52, - , -
L: 14 51 19 B: 48 06 25
Winten, Bl 12
326413, 2211, 95, - , -
L: 16 27 01 B: 47 07 12
Wipfing, Bl
304436, 1304, 57, - , -
L: 16 08 37 B: 48 19 24
Wipfing, Br 39.4
324590, 875, 38, - , -
L: 13 58 48 B: 48 03 10
Wittau, Br
305318, 1606, 70, - , -
L: 16 35 44 B: 48 11 01
Wittmannsdorf, Bl 3958
343210, 2745, 118, - , -
L: 15 46 00 B: 46 46 08
Witzelsdorf, Bl 1891.1
326751, 1607, 70, - , -
L: 16 51 07 B: 48 07 50
Witzelsdorf, Br
305326, 1608, 70, - , -
L: 16 50 09 B: 48 09 02
Wöllersdorf, Bl 367
331520, 1256, 55, 147, -
L: 15 52 38 B: 48 05 46
Wöllersdorf, Bl 368
331538, 1257, 55, - , -
L: 15 52 47 B: 48 05 41
Wördern, Bl 1953.002
304444, 1305, 57, - , -
L: 16 11 32 B: 48 20 12
Wörgl-Boden, Bl 16
346858, 435, 19, - , -
L: 12 06 14 B: 47 29 23
Wörgl-Kufstein, Bl 12
334771, 585, 25, - , -
L: 12 03 47 B: 47 29 32
Wörgl-Rattenberg, Bl 2
330621, 586, 25, 138, -
L: 12 02 28 B: 47 29 08
Wörgl-Rattenberg, Bl 6 (S 3)
330977, 587, 25, - , -
L: 12 02 36 B: 47 28 49
Wörgl-Rattenberg, Bl 10 (K87)
339317, 588, 26, - , -
L: 12 02 11 B: 47 29 07
Wörgl-Rattenberg, Bl 14 (K85)
339291, 589, 26, - , 166
L: 12 02 26 B: 47 28 45
Wörgl-Rattenberg, Tbl 18
342329, 606, 26, - , -
L: 12 02 46 B: 47 28 52
Wolfsberg, Br 3945
343152, 2739, 118, - , -
L: 15 39 29 B: 46 50 40
Wolfsthal, Bl 240
322628, 1893, 81, 153, -
L: 17 02 47 B: 48 08 14
Wolfsthal, Bl 350
331264, 1894, 81, - , -
L: 16 59 37 B: 48 08 34
Wolfsthal, Bl 355
331348, 1895, 81, - , -
L: 17 01 59 B: 48 07 22
Wolfsthal, Bl 1873.10
356063, 1896, 81, - , -
L: 17 03 04 B: 48 08 15
Wolfsthal, Bl 1873.12
356071, 1897, 81, - , -
L: 17 03 01 B: 48 07 42
Wolfsthal, Bl 1873.2
356055, 1898, 82, - , -
L: 17 03 16 B: 48 08 27
Wolfsthal, Blt 392
331728, 1899, 82, - , 171
L: 17 03 00 B: 48 07 23
Wolfsthal, Br 1877.006
337394, 1900, 82, 153, -
L: 17 00 02 B: 48 08 55
Wolfurt, Bl 50.2.01 A
322016, 237, 10, - , 165
L: 9 45 12 B: 47 28 47
Wolfurt, Bl 50.2.02 B
322024, 238, 10, - , -
L: 9 44 59 B: 47 28 22
Wolfurt, Bl 50.2.05 A
322099, 239, 10, - , 165
L: 9 44 19 B: 47 29 05
Wolfurt, Bl 50.2.20 B
328385, 240, 10, - , -
L: 9 43 44 B: 47 27 37
Wolfurt, Bl 50.2.21
328393, 241, 10, - , -
L: 9 44 59 B: 47 27 37
Wolfurt, Bl 50.3.16 A
328286, 242, 10, - , -
L: 9 44 01 B: 47 26 55
Wolkersdorf, Bl 446
337253, 1609, 70, - , -
L: 16 31 16 B: 48 22 59
Wr.Neudorf, Br
314104, 1857, 80, - , -
L: 16 18 53 B: 48 05 02
Wr.Neustadt, Bl 4
313858, 1858, 80, - , -
L: 16 11 17 B: 47 49 42
Wr.Neustadt, Blt 376
331561, 1859, 80, - , 171
L: 16 13 08 B: 47 49 01
Wr.Neustadt, Br 10
313643, 1860, 80, - , -
L: 16 13 52 B: 47 46 59
Wr.Neustadt-Brstr., Bl
313833, 1861, 80, - , -
L: 16 11 55 B: 47 49 03
Wr.Neustadt-Dr.Eck.G., Br
313890, 1862, 80, - , -
L: 16 14 11 B: 47 49 23
Wr.Neustadt-Forst, Bl
313650, 1863, 80, - , -
L: 16 11 21 B: 47 45 31
Wr.Neustadt-Heizhaus, Bl
301929, 1864, 80, 152, -
L: 16 13 55 B: 47 48 11
Wr.Neustadt-Neud.Str., Bl
313916, 1865, 80, - , -
L: 16 16 18 B: 47 48 18
Wr.Neustadt-Neuwirtsh. Br
301937, 1866, 80, - , -
L: 16 11 20 B: 47 46 44
Wr.Neustadt-WW.Süd, Bl
315838, 1867, 80, - , -
L: 16 14 25 B: 47 47 45
Wr.Neustadt-WW.West, Bl 4
313874, 1868, 80, - , -
L: 16 12 14 B: 47 50 02
Wr.Neustadt-WW.Wöll., Br I
317594, 1869, 80, - , -
L: 16 12 20 B: 47 50 33
Wr.Neustadt-Weikdstr., Br
315812, 1870, 80, - , 171
L: 16 11 13 B: 47 48 23
Würmlach, Bl 703
351940, 2922, 126, - , 174
L: 13 01 01 B: 46 39 52
Wulkaprodersdorf, Br 22
326470, 2036, 88, - , -
L: 16 29 54 B: 47 47 57
Wundschuh, Br 3586
325696, 2611, 112, - , -
L: 15 27 16 B: 46 55 32
Wundschuh, Br 3596
310805, 2612, 112, - , -
L: 15 27 45 B: 46 55 07
Wundschuh, Br 3600
310813, 2613, 112, - , -
L: 15 27 21 B: 46 54 48
Wundschuh, Br 35904
329854, 2614, 112, - , -
L: 15 28 34 B: 46 55 18

- Y -

Ybbs, Bl 2057.016
302901, 1190, 52, 145, -
L: 15 05 27 B: 48 10 04
Ybbs, Bl 2058.002
302927, 1191, 52, - , -
L: 15 05 04 B: 48 10 32
Ybbs, Br 2057.006
322610, 1192, 52, - , -
L: 15 06 10 B: 48 09 44

- Z -

Zaina, Br 218
319269, 1389, 61, - , -
L: 16 05 41 B: 48 22 00
Zams, Bl 1
342063, 409, 18, - , -
L: 10 36 50 B: 47 10 38
Zams, Bl 2
342212, 410, 18, - , -
L: 10 36 27 B: 47 10 21
Zams, Bl 4
342733, 411, 18, - , -
L: 10 34 36 B: 47 09 27
Zams, Bl 8
342758, 412, 18, - , -
L: 10 35 10 B: 47 09 10
Zeiselmauer, Bl
304493, 1306, 57, - , -
L: 16 10 38 B: 48 19 40
Zeiss, Br 8.6
317008, 1092, 48, - , -
L: 14 28 12 B: 48 28 14
Zell am Ziller, Bl 4
346676, 431, 19, - , -
L: 11 52 40 B: 47 14 00
Zelting, Br 39191
328716, 2848, 123, - , -
L: 16 01 17 B: 46 42 22
Zeltweg, Bl 2446
349050, 2348, 101, - , -
L: 14 45 20 B: 47 10 59
Zeltweg, Bl 2449
353128, 2349, 101, - , -
L: 14 45 02 B: 47 11 57
Zeltweg, Bl 24931
349019, 2350, 101, - , -
L: 14 46 09 B: 47 11 53
Zeltweg, Br 2442
310128, 2351, 101, - , -
L: 14 45 20 B: 47 10 55
Zeltweg, Br 2491
314906, 2352, 101, - , -
L: 14 45 45 B: 47 11 27
Zettling, Bl 35667
325803, 2615, 112, - , -
L: 15 28 01 B: 46 57 34
Zettling, Br 3552
310821, 2616, 112, 160, -
L: 15 27 28 B: 46 57 34
Zillingdorf-Hauptstraße, Br
313957, 1871, 80, - , -
L: 16 20 03 B: 47 51 32
Zillingdorf-Neud.Str., Br
313965, 1872, 80, - , -
L: 16 19 34 B: 47 51 06
Zirl, Bl 1
330423, 413, 18, - , -
L: 11 12 54 B: 47 16 46
Zirl, Bl 2
330936, 414, 18, - , -
L: 11 13 26 B: 47 16 17
Zirl, Bl 4
346338, 415, 18, - , -
L: 11 14 03 B: 47 16 00
Zirl, Bl 5
330449, 416, 18, - , -
L: 11 13 32 B: 47 16 35
Zirl, Bl 6
346353, 417, 19, - , -
L: 11 13 45 B: 47 15 49
Zirl, Bl 9
330464, 418, 19, - , -
L: 11 13 59 B: 47 16 28
Zirl, Lp 4
334395, 419, 19, - , -
L: 11 14 03 B: 47 16 00
Zöbing am Kamp, Br I
303859, 1390, 61, - , -
L: 15 42 04 B: 48 29 43
Zöfing, Br 1965.012
337261, 1307, 57, - , -
L: 16 01 14 B: 48 16 53
Zurndorf, Bl 49 A (335463)
345249, 1964, 84, - , -
L: 17 02 57 B: 47 59 38
Zurndorf, Bl 56
335885, 1983, 85, - , -
L: 16 57 41 B: 47 57 50
Zurndorf, Br 8 (306332)
319590, 1984, 85, 154, -
L: 16 56 36 B: 47 57 08
Zurndorf, Br 9 A
306522, 1985, 85, - , -
L: 16 59 23 B: 47 57 42
Zurndorf, Br 40
319541, 1986, 85, - , -
L: 17 00 08 B: 47 59 00
Zwaring, Bl 4021
340091, 2472, 107, - , -
L: 15 24 52 B: 46 54 49
Zwaring, Bl 4025
340109, 2473, 107, - , -
L: 15 26 07 B: 46 53 57
Zwentendorf, Br
304519, 1308, 57, - , -
L: 15 54 28 B: 48 20 52

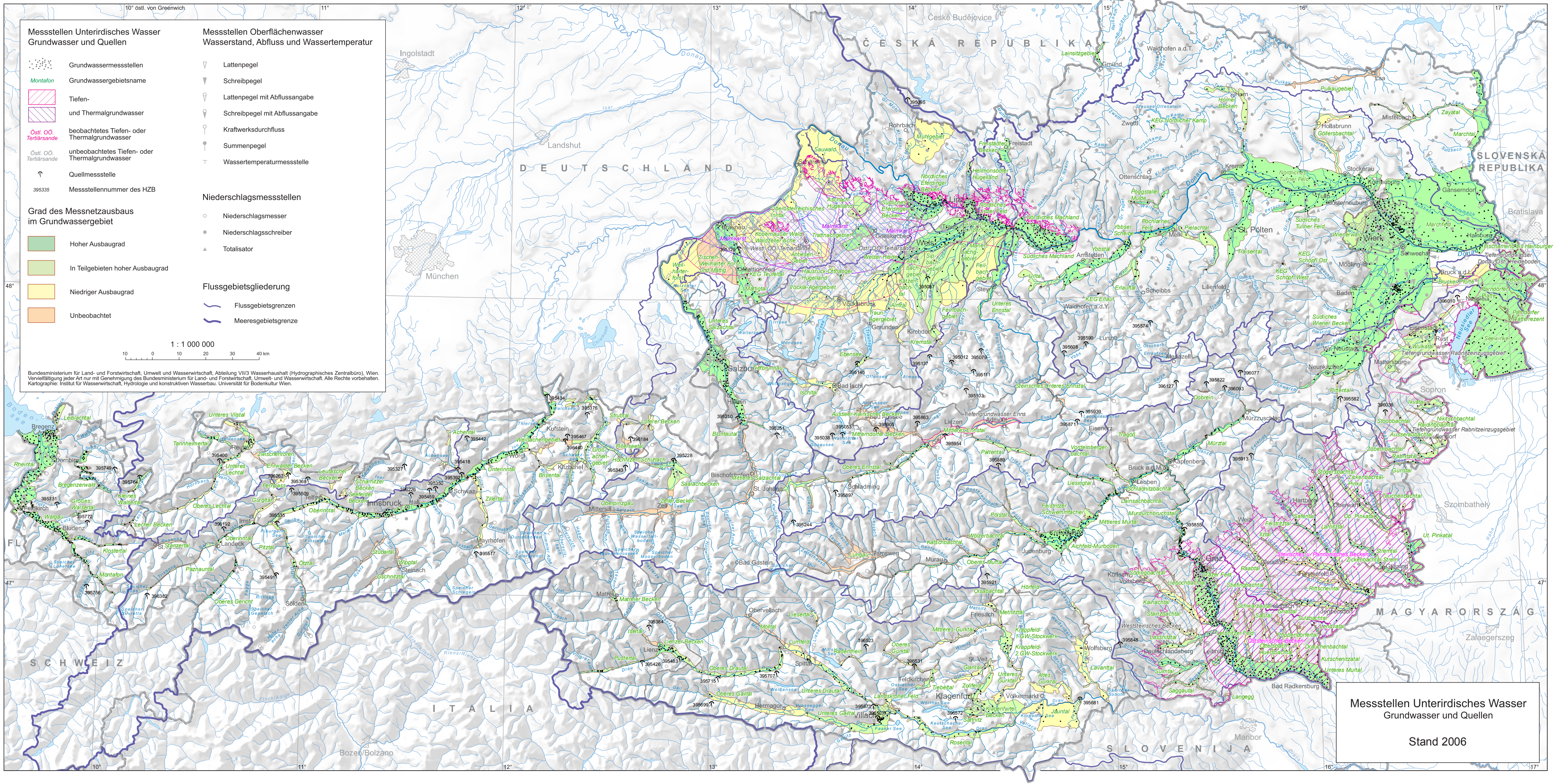
Messstellen Unterirdisches Wasser
Grundwasser und Quellen
Grundwassermessstellen
Montafon
Grundwassergebietsname
Tiefen-
und Thermalgrundwasser
Östl. OÖ. Tertiärsande
beobachtetes Tiefen- oder Thermalgrundwasser
Östl. OÖ. Tertiärsande
unbeobachtetes Tiefen- oder Thermalgrundwasser
Quellmessstelle
395335
Messstellennummer des HZB
Grad des Messnetzausbaus
im Grundwassergebiet
Hoher Ausbaugrad
In Teilgebieten hoher Ausbaugrad
Niedriger Ausbaugrad
Unbeobachtet
Messstellen Oberflächenwasser
Wasserstand, Abfluss und Wassertemperatur
Lattenpegel
Schreibpegel
Lattenpegel mit Abflussangabe
Schreibpegel mit Abflussangabe
Kraftwerksdurchfluss
Summenpegel
Wassertemperaturmessstelle
Niederschlagsmessstellen
Niederschlagsmesser
Niederschlagsschreiber
Totalisator
Flussgebietsgliederung
Flussgebietsgrenzen
Meeresgebietsgrenze
1 : 1 000 000
10 0 10 20 30 40 km
Bundesministerium für Land- und Forstwirtschaft, Umwelt und Wasserwirtschaft, Abteilung VII/3 Wasserhaushalt (Hydrographisches Zentralbüro), Wien.
Vervielfältigung jeder Art nur mit Genehmigung des Bundesministerium für Land- und Forstwirtschaft, Umwelt- und Wasserwirtschaft. Alle Rechte vorbehalten.
Kartographie: Institut für Wasserwirtschaft, Hydrologie und konstruktiven Wasserbau. Universität für Bodenkultur Wien.
10° östl. von Greenwich
ČESKÁ REPUBLIKA
DEUTSCHLAND
SLOVENSKÁ REPUBLIKA
MAGYARORSZÁG
SLOVENIJA
SCHWEIZ
ITALIA
FL
Ingolstadt
Landshut
München
Bozen/Bolzano
Bratislava
Sopron
Szombathely
Zalaegerszeg
Maribor
Česká Budějovice
Salzburg
Innsbruck
Graz
Klagenfurt
Villach
Wien
St. Pölten
Linz
Wels
Steyr
Bregenz
Bludenz
Imst
Landeck
Lienz
Kufstein
Hallein
Bad Ischl
Mattersburg
Eisenstadt
Bruck a.d.L.
Baden
Mödling
Krems
Stockerau
Amstetten
Melk
Freistadt
Gmunden
Vöcklabruck
Braunau
Ried
Schärding
Rohrbach
Zwettl
Waidhofen a.d.T.
Waidhofen a.d.Y.
Gänserndorf
Hainburg
Bruck a.d.M.
Leoben
Mürzzuschlag
Eisenerz
Liezen
Bad Gastein
Bad Radkersburg
Wolfsberg
Völkermarkt
Villach
Hermagor
Spittal
Lienz
Mittersill
Zell
Schladming
Bischofshofen
St. Johann
Kitzbühel
Wörgl
Schwaz
Telfer
Reutte
Feldkirch
Dornbirn
Bregenz
Donau
Inn
Salzach
Enns
Mur
Drau
Traun
Traisen
Leitha
March
Thaya
Morava
Isar
Lech
Rhein
Etsch/Adige
Tagliamento
Piave
Brenner
Tauern
Semmering
Pyhrn
Phyrn
Tiefengrundwasser Donau Ost. Heidebodenfläche
Tiefengrundwasser Rabnitzeinzugsgebiet
Tiefengrundwasser Enns
Tiefengrundwasser Rabnitzeinzugsgebiet
Messstellen Unterirdisches Wasser
Grundwasser und Quellen
Stand 2006